

**Акционерное общество
«Научно-исследовательский и проектный институт гражданского
строительства, благоустройства и городского дизайна «Моспроект-3»
АО «Моспроект-3»**



**Г Р У П П А К О М П А Н И Й
МОСПРОЕКТ-3**

Свидетельство № СРО-П-132-01022010 от 24.06.2019г.

Заказчик – Государственная компания «Российские автомобильные дороги»

***Строительство скоростной автомобильной дороги Казань –
Екатеринбург на участке Дюртюли – Ачит***

**этап 1.1 км 0 – км 90
Республика Башкортостан**

ПРОЕКТ МЕЖЕВАНИЯ ТЕРРИТОРИИ

**Материалы по обоснованию проекта межевания территории
Раздел 4. Материалы по обоснованию проекта межевания
территории. Пояснительная записка**

Том 2.4.39

**Часть 39. Материалы по обоснованию проекта межевания
территории. Приложения
Кадастровые выписки (кад.квартал 02:22:000000)**

8841-21-1.1-ПМТ- ПММО2.4.39

**Акционерное общество
«Научно-исследовательский и проектный институт гражданского
строительства, благоустройства и городского дизайна «Моспроект-3»
АО «Моспроект-3»**

***Строительство скоростной автомобильной дороги Казань –
Екатеринбург на участке Дюртюли – Ачит
этап 1.1 км 0 – км 90
Республика Башкортостан***

ПРОЕКТ МЕЖЕВАНИЯ ТЕРРИТОРИИ

**Материалы по обоснованию проекта межевания территории
Раздел 4. Материалы по обоснованию проекта межевания
территории. Пояснительная записка**

Том 2.4.39

**Часть 39. Материалы по обоснованию проекта межевания
территории. Приложения
Кадастровые выписки (кад.квартал 02:22:000000)**

8841-21-1.1-ПМТ- ПММО2.4.39

Руководитель Дирекции
по проектированию №2

Комплексный главный
инженер проекта



Т.И. Гушляк

А.В. Федосеев

2021

Согласовано		
Взам. инв. №		
Подпись и дата		
Инв. № подл.		



**СТРОИТЕЛЬСТВО СКОРОСТНОЙ АВТОМОБИЛЬНОЙ ДОРОГИ
КАЗАНЬ – ЕКАТЕРИНБУРГ НА УЧАСТКЕ ДЮРТЮЛИ – АЧИТ**

**Строительство скоростной автомобильной дороги Казань –
Екатеринбург на участке Дюртюли – Ачит
этап 1.1 км 0 – км 90
Республика Башкортостан**

**Проект межевания территории
Материалы по обоснованию проекта межевания территории
Раздел 4. Материалы по обоснованию проекта межевания
территории. Пояснительная записка**

Том 2.4.39

**Часть 39. Материалы по обоснованию проекта межевания территории.
Приложения
Кадастровые выписки (кад.квартал 02:22:000000)**

8841-21-1.1-ПМТ- ПММО2.4.39

Генеральный директор

Комплексный ГИП



Ю.А. Орленко

О.Н. Андреева

**Санкт-Петербург
2021**



ИНН 7710946388 КПП 770901001 ОГРН 1137746777871
Россия, 127006, г. Москва, Страстной бульвар, д. 9, эт. 3 пом. XV ком. 7
Тел.: +7 (495) 775-99-20, post@avtodor-eng.ru, www.avtodor-eng.ru

ПРОЕКТ МЕЖЕВАНИЯ ТЕРРИТОРИИ ЛИНЕЙНОГО ОБЪЕКТА

«Строительство скоростной автомобильной дороги Казань – Екатеринбург на участке Дюртили – Ачит», этап 1.1. км 0 – км 90, Республика Башкортостан»

**Материалы по обоснованию проекта межевания территории
Раздел 4. Материалы по обоснованию проекта межевания территории.
Пояснительная записка**

Том 2.4.39

**Часть 39. Материалы по обоснованию проекта межевания территории.
Приложения
Кадастровые выписки (кад.квартал 02:22:000000)**

8841-21-1.1-ПМТ- ПММО2.4.39

Генеральный директор

Начальник управления
территориального планирования




К.В. Могильный

Е.Ю. Погоньева

Москва 2021

СОСТАВ АВТОРСКОГО КОЛЛЕКТИВА
ПРОЕКТА МЕЖЕВАНИЯ ТЕРРИТОРИИ ЛИНЕЙНОГО ОБЪЕКТА
«Строительство скоростной автомобильной дороги Казань – Екатеринбург на участке
Дюртюли – Ачит», этап 1.1 км 0 – км 90, Республика Башкортостан»

Начальник управления
территориального планирования



(подпись)

Погоньева Е.Ю.

Начальник отдела
территориального планирования



(подпись)

Рачкова Е.С.

Главный специалист отдела
территориального планирования



(подпись)

Копейкина О.М.


Главный специалист отдела подготовки
исходно-разрешительной документации



(подпись)

Минубаева Ю.Р.

Ведущий специалист отдела
территориального планирования



(подпись)

Жарикова М.С.

Специалист отдела подготовки
исходно-разрешительной документации



(подпись)

Янин Т.С.

СОДЕРЖАНИЕ

1. Состав документации по планировке территории (лист 1 – лист 14).....7
2. Выписка из Единого государственного реестра недвижимости об объекте недвижимости на земельный участок с кадастровым номером 02:22:000000:15621

**Строительство скоростной автомобильной дороги Казань –
Екатеринбург на участке Дюртюли – Ачит**

Номер тома	Обозначение	Наименование	Примечание
Строительство скоростной автомобильной дороги Казань – Екатеринбург на участке Дюртюли – Ачит», этап 1.1 км 0 – км 90, Республика Башкортостан			
Проект планировки территории			
1. Основная часть проекта планировки территории			
Раздел 1. «Проект планировки территории. Графическая часть»			
Том 1.1.1	8841-21-1.1-ППТ-ППОЧ1.1.1	Часть 1. Чертежи красных линий. Муниципальный район Дюртюлинский район	АО «Петербургские дороги»
Том 1.1.2	8841-21-1.1-ППТ-ППОЧ1.1.2	Часть 2. Чертежи красных линий. Муниципальный район Бураевский район	АО «Петербургские дороги»
Том 1.1.3	8841-21-1.1-ППТ-ППОЧ1.1.3	Часть 3. Чертежи границ зон планируемого размещения линейных объектов, совмещенный с чертежом границ зон планируемого размещения линейных объектов, подлежащих реконструкции в связи с изменением их местоположения (автомобильных дорог). Муниципальный район Дюртюлинский район	АО «Петербургские дороги»
Том 1.1.4	8841-21-1.1-ППТ-ППОЧ1.1.4	Часть 4. Чертежи границ зон планируемого размещения линейных объектов, совмещенный с чертежом границ зон планируемого размещения линейных объектов, подлежащих реконструкции в связи с изменением их местоположения (автомобильных дорог). Муниципальный район Бураевский район	АО «Петербургские дороги»
Том 1.1.5	8841-21-1.1-ППТ-ППОЧ1.1.5	Часть 5. Чертежи границ зон планируемого размещения линейных объектов, подлежащих реконструкции в связи с изменением их местоположения (инженерных сетей и сооружений). Муниципальный район Дюртюлинский район	АО «Петербургские дороги»
Том 1.1.6	8841-21-1.1-ППТ-ППОЧ1.1.6	Часть 6. Чертежи границ зон планируемого размещения линейных объектов, подлежащих реконструкции в связи с изменением их местоположения (инженерных сетей и сооружений). Муниципальный район Бураевский район	АО «Петербургские дороги»

Согласовано

Взам. инв. №

Подпись и дата

Инв. № подл.

8841-21-1.1-СП

Изм.	Кол.уч.	Лист	№ док.	Подпись	Дата
Разработал		Кудрявцева			10.21
Н.Контр.		Кузнецов			10.21
КГИП		Андреева			10.21

Состав документации
по планировке территории

Стадия	Лист	Листов
ДПТ	1	14



**Строительство скоростной автомобильной дороги Казань –
Екатеринбург на участке Дюряули – Ачит**

Раздел 2. «Положение о размещении линейных объектов»

Том 1.2.1	8841-21-1.1-ППТ- ППОЧ1.2.1	Часть 1. Положение о размещении линейных объектов	АО «Петербургские дороги»
-----------	-------------------------------	--	---------------------------------

2. Материалы по обоснованию проекта планировки территории

**Раздел 3. «Материалы по обоснованию проекта планировки территории.
Графическая часть»**

Том 2.3.1	8841-21-1.1-ППТ- ППМО2.3.1	Часть 1. Схема расположения элементов планировочной структуры. Схема использования территории в период подготовки проекта планировки территории. Муниципальный район Дюряулинский район	АО «Петербургские дороги»
Том 2.3.2	8841-21-1.1-ППТ- ППМО2.3.2	Часть 2. Схема расположения элементов планировочной структуры. Схема использования территории в период подготовки проекта планировки территории. Муниципальный район Бураевский район	АО «Петербургские дороги»
Том 2.3.3	8841-21-1.1-ППТ- ППМО2.3.3	Часть 3. Схема организации улично-дорожной сети и движения транспорта. Муниципальный район Дюряулинский район	АО «Петербургские дороги»
Том 2.3.4	8841-21-1.1-ППТ- ППМО2.3.4	Часть 4. Схема организации улично-дорожной сети и движения транспорта. Муниципальный район Бураевский район	АО «Петербургские дороги»
Том 2.3.5	8841-21-1.1-ППТ- ППМО2.3.5	Часть 5. Схема вертикальной планировки территории. Схема инженерной подготовки и инженерной защиты территории. Муниципальный район Дюряулинский район	АО «Петербургские дороги»
Том 2.3.6	8841-21-1.1-ППТ- ППМО2.3.6	Часть 6. Схема вертикальной планировки территории. Схема инженерной подготовки и инженерной защиты территории. Муниципальный район Бураевский район	АО «Петербургские дороги»
Том 2.3.7	8841-21-1.1-ППТ- ППМО2.3.7	Часть 7. Схема границ зон с особыми условиями использования территорий, особо охраняемых природных территорий, лесничеств, границ территорий объектов культурного наследия. Схема границ территорий, подверженных риску возникновения чрезвычайных ситуаций природного и техногенного характера (пожар, взрыв, химическое, радиоактивное заражение, затопление, подтопление, оползень, карсты, эрозия и т.д. Муниципальный район Дюряулинский район	АО «Петербургские дороги»

Инов. № подл.	Подпись и дата	Взам. инв. №

Изм.	Кол.уч.	Лист	№ док.	Подпись	Дата

8841-21-1.1-СП

Лист

2

**Строительство скоростной автомобильной дороги Казань –
Екатеринбург на участке Дюртюли – Ачит**

Том 2.3.8	8841-21-1.1-ППТ- ППМО2.3.8	Часть 8. Схема границ зон с особыми условиями использования территорий, особо охраняемых природных территорий, лесничеств, границ территорий объектов культурного наследия. Схема границ территорий, подверженных риску возникновения чрезвычайных ситуаций природного и техногенного характера (пожар, взрыв, химическое, радиоактивное заражение, затопление, подтопление, оползень, карсты, эрозия и т.д. Муниципальный район Бураевский район	АО «Петербургские дороги»
Том 2.3.9	8841-21-1.1-ППТ- ППМО2.3.9	Часть 9. Схема конструктивных и планировочных решений. Муниципальный район Дюртюлинский район	АО «Петербургские дороги»
Том 2.3.10	8841-21-1.1-ППТ- ППМО2.3.10	Часть 10. Схема конструктивных и планировочных решений. Муниципальный район Бураевский район	АО «Петербургские дороги»

**Раздел 4. «Материалы по обоснованию проекта планировки территории.
Пояснительная записка»**

Том 2.4.1	8841-21-1.1-ППТ- ППМО2.4.1	Часть 1. Пояснительная записка	АО «Петербургские дороги»
-----------	-------------------------------	---------------------------------------	------------------------------

Проект межевания территории

1. Основная часть проекта межевания территории

Раздел 1. «Проект межевания территории. Графическая часть»

Том 1.1.1	8841-21-1.1-ПМТ- ПМОЧ1.1.1	Часть 1. Проект межевания территории. Графическая часть. Сельское поселение Такарликовский сельсовет муниципального района Дюртюлинского района	АО «Петербургские дороги»/ ООО «Автомобиль-Инжиниринг»
Том 1.1.2	8841-21-1.1-ПМТ- ПМОЧ1.1.2	Часть 2. Проект межевания территории. Графическая часть. Сельское поселение Таймурзинский сельсовет муниципального района Дюртюлинского района	АО «Петербургские дороги»/ ООО «Автомобиль-Инжиниринг»
Том 1.1.3	8841-21-1.1-ПМТ- ПМОЧ1.1.3	Часть 3. Проект межевания территории. Графическая часть. Сельское поселение Суккуловский сельсовет муниципального района Дюртюлинского района	АО «Петербургские дороги»/ ООО «Автомобиль-Инжиниринг»
Том 1.1.4	8841-21-1.1-ПМТ- ПМОЧ1.1.4	Часть 4. Проект межевания территории. Графическая часть. Сельское поселение Учпилинский сельсовет муниципального района Дюртюлинского района	АО «Петербургские дороги»/ ООО «Автомобиль-Инжиниринг»
Том 1.1.5	8841-21-1.1-ПМТ- ПМОЧ1.1.5	Часть 5. Проект межевания территории. Графическая часть. Сельское поселение Староянтузовский сельсовет муниципального района Дюртюлинского района	АО «Петербургские дороги»/ ООО «Автомобиль-Инжиниринг»

Изм.	Кол.уч.	Лист	№ док.	Подпись	Дата
------	---------	------	--------	---------	------

8841-21-1.1-СП

Лист

3

**Строительство скоростной автомобильной дороги Казань –
Екатеринбург на участке Дюртюли – Ачит**

Том 1.1.6	8841-21-1.1-ПМТ-ПМОЧ1.1.6	Часть 6. Проект межевания территории. Графическая часть. Сельское поселение Вострецовский сельсовет муниципального района Бураевского района	АО «Петербургские дороги»/ ООО «Автодор-Инжиниринг»
Том 1.1.7	8841-21-1.1-ПМТ-ПМОЧ1.1.7	Часть 7. Проект межевания территории. Графическая часть. Сельское поселение Бардаковский сельсовет муниципального района Бураевского района	АО «Петербургские дороги»/ ООО «Автодор-Инжиниринг»
Том 1.1.8	8841-21-1.1-ПМТ-ПМОЧ1.1.8	Часть 8. Проект межевания территории. Графическая часть. Сельское поселение Каинлыковский сельсовет муниципального района Бураевского района	АО «Петербургские дороги»/ ООО «Автодор-Инжиниринг»
Том 1.1.9	8841-21-1.1-ПМТ-ПМОЧ1.1.9	Часть 9. Проект межевания территории. Графическая часть. Сельское поселение Кушманаковский сельсовет муниципального района Бураевского района	АО «Петербургские дороги»/ ООО «Автодор-Инжиниринг»
Том 1.1.10	8841-21-1.1-ПМТ-ПМОЧ1.1.10	Часть 10. Проект межевания территории. Графическая часть. Сельское поселение Бураевский сельсовет муниципального района Бураевского района	АО «Петербургские дороги»/ ООО «Автодор-Инжиниринг»
Том 1.1.11	8841-21-1.1-ПМТ-ПМОЧ1.1.11	Часть 11. Проект межевания территории. Графическая часть. Сельское поселение Кузбаевский сельсовет муниципального района Бураевского района	АО «Петербургские дороги»/ ООО «Автодор-Инжиниринг»
Том 1.1.12	8841-21-1.1-ПМТ-ПМОЧ1.1.12	Часть 12. Проект межевания территории. Графическая часть. Сельское поселение Ваньшевский сельсовет муниципального района Бураевского района	АО «Петербургские дороги»/ ООО «Автодор-Инжиниринг»
Том 1.1.13	8841-21-1.1-ПМТ-ПМОЧ1.1.13	Часть 13. Проект межевания территории. Графическая часть. Сельское поселение Тепляковский сельсовет муниципального района Бураевского района	АО «Петербургские дороги»/ ООО «Автодор-Инжиниринг»
Раздел 2. «Проект межевания территории. Текстовая часть»			
Том 1.2.1	8841-21-1.1-ПМТ-ПМОЧ1.2.1	Часть 1. Проект межевания территории. Текстовая часть	АО «Петербургские дороги»/ ООО «Автодор-Инжиниринг»
Том 1.2.2	8841-21-1.1-ПМТ-ПМОЧ1.2.2.	Часть 2. Проект межевания территории. Текстовая часть	АО «Петербургские дороги»/ ООО «Автодор-Инжиниринг»

Инов. № подл.	Подпись и дата	Взам. инв. №

Изм.	Кол.уч.	Лист	№ док.	Подпись	Дата

8841-21-1.1-СП

Лист

4

**Строительство скоростной автомобильной дороги Казань –
Екатеринбург на участке Дюртюли – Ачит**

2. Материалы по обоснованию проекта межевания территории

**Раздел 3. «Материалы по обоснованию проекта межевания территории.
Графическая часть»**

Том 2.3.1	8841-21-1.1-ПМТ-ПММО.2.3.1	Часть 1. Материалы по обоснованию проекта межевания территории. Графическая часть. Сельское поселение Такарликовский сельсовет муниципального района Дюртюлинского района	АО «Петербургские дороги»/ ООО «Автомобиль-Инжиниринг»
Том 2.3.2	8841-21-1.1-ПМТ-ПММО.2.3.2	Часть 2. Материалы по обоснованию проекта межевания территории. Графическая часть. Сельское поселение Таймурзинский сельсовет муниципального района Дюртюлинского района	АО «Петербургские дороги»/ ООО «Автомобиль-Инжиниринг»
Том 2.3.3	8841-21-1.1-ПМТ-ПММО.2.3.3	Часть 3. Материалы по обоснованию проекта межевания территории. Графическая часть. Сельское поселение Суккуловский сельсовет муниципального района Дюртюлинского района	АО «Петербургские дороги»/ ООО «Автомобиль-Инжиниринг»
Том 2.3.4	8841-21-1.1-ПМТ-ПММО.2.3.4	Часть 4. Материалы по обоснованию проекта межевания территории. Графическая часть. Сельское поселение Учпилинский сельсовет муниципального района Дюртюлинского района	АО «Петербургские дороги»/ ООО «Автомобиль-Инжиниринг»
Том 2.3.5	8841-21-1.1-ПМТ-ПММО.2.3.5	Часть 5. Материалы по обоснованию проекта межевания территории. Графическая часть. Сельское поселение Староянтузовский сельсовет муниципального района Дюртюлинского района	АО «Петербургские дороги»/ ООО «Автомобиль-Инжиниринг»
Том 2.3.6	8841-21-1.1-ПМТ-ПММО.2.3.6	Часть 6. Материалы по обоснованию проекта межевания территории. Графическая часть. Сельское поселение Вострецовский сельсовет муниципального района Бураевского района	АО «Петербургские дороги»/ ООО «Автомобиль-Инжиниринг»
Том 2.3.7	8841-21-1.1-ПМТ-ПММО.2.3.7	Часть 7. Материалы по обоснованию проекта межевания территории. Графическая часть. Сельское поселение Бардаковский сельсовет муниципального района Бураевского района	АО «Петербургские дороги»/ ООО «Автомобиль-Инжиниринг»
Том 2.3.8	8841-21-1.1-ПМТ-ПММО.2.3.8	Часть 8. Материалы по обоснованию проекта межевания территории. Графическая часть. Сельское поселение Каинлыковский сельсовет муниципального района Бураевского района	АО «Петербургские дороги»/ ООО «Автомобиль-Инжиниринг»
Том 2.3.9	8841-21-1.1-ПМТ-ПММО.2.3.9	Часть 9. Материалы по обоснованию проекта межевания территории. Графическая часть. Сельское поселение Кушманаковский сельсовет муниципального района Бураевского района	АО «Петербургские дороги»/ ООО «Автомобиль-Инжиниринг»

Интв. № подл.	Подпись и дата	Взам. инв. №

Изм.	Кол.уч.	Лист	№ док.	Подпись	Дата

8841-21-1.1-СП

Лист

5

**Строительство скоростной автомобильной дороги Казань –
Екатеринбург на участке Дюртюли – Ачит**

Том 2.3.10	8841-21-1.1-ПМТ-ПММО.2.3.10	Часть 10. Материалы по обоснованию проекта межевания территории. Графическая часть. Сельское поселение Бураевский сельсовет муниципального района Бураевского района	АО «Петербургские дороги»/ ООО «Автодор-Инжиниринг»
Том 2.3.11	8841-21-1.1-ПМТ-ПММО.2.3.11	Часть 11. Материалы по обоснованию проекта межевания территории. Графическая часть. Сельское поселение Кузбаевский сельсовет муниципального района Бураевского района	АО «Петербургские дороги»/ ООО «Автодор-Инжиниринг»
Том 2.3.12	8841-21-1.1-ПМТ-ПММО.2.3.12	Часть 12. Материалы по обоснованию проекта межевания территории. Графическая часть. Сельское поселение Ваньшевский сельсовет муниципального района Бураевского района	АО «Петербургские дороги»/ ООО «Автодор-Инжиниринг»
Том 2.3.13	8841-21-1.1-ПМТ-ПММО.2.3.13	Часть 13. Материалы по обоснованию проекта межевания территории. Графическая часть. Сельское поселение Тепляковский сельсовет муниципального района Бураевского района	АО «Петербургские дороги»/ ООО «Автодор-Инжиниринг»

**Раздел 4. «Материалы по обоснованию проекта межевания территории.
Пояснительная записка»**

Том 2.4.1	8841-21-1.1-ПМТ-ПММО2.4.1	Часть 1. Материалы по обоснованию проекта межевания территории. Пояснительная записка.	АО «Петербургские дороги»/ ООО «Автодор-Инжиниринг»
Том 2.4.2	8841-21-1.1-ПМТ-ПММО2.4.2	Часть 2. Материалы по обоснованию проекта межевания территории. Приложения (письма, приказы, распоряжения, иные материалы).	АО «Петербургские дороги»/ ООО «Автодор-Инжиниринг»
Том 2.4.3	8841-21-1.1-ПМТ-ПММО2.4.3	Часть 3. Материалы по обоснованию проекта межевания территории. Приложения. (письма, приказы, распоряжения, иные материалы)	АО «Петербургские дороги»/ ООО «Автодор-Инжиниринг»
Том 2.4.4	8841-21-1.1-ПМТ-ПММО2.4.4	Часть 4. Материалы по обоснованию проекта межевания территории. Приложения. (письма, приказы, распоряжения, иные материалы)	АО «Петербургские дороги»/ ООО «Автодор-Инжиниринг»

Материалы на электронном носителе Том 2.4.4 – Том 2.4.41

Том 2.4.5	8841-21-1.1-ПМТ-ПММО2.4.5	Часть 5. Материалы по обоснованию проекта межевания территории. Приложения Кадастровые выписки (кад.квартал 02:17:000000)	АО «Петербургские дороги»/ ООО «Автодор-Инжиниринг»
Том 2.4.6	8841-21-1.1-ПМТ-ПММО2.4.6	Часть 6. Материалы по обоснованию проекта межевания территории. Приложения Кадастровые выписки (кад.квартал 02:17:000000)	АО «Петербургские дороги»/ ООО «Автодор-Инжиниринг»

Инв. № подл.	
Подпись и дата	
Взам. инв. №	

Изм.	Кол.уч.	Лист	№ док.	Подпись	Дата	8841-21-1.1-СП	Лист
							6

**Строительство скоростной автомобильной дороги Казань –
Екатеринбург на участке Дюряули – Ачит**

			Инжиниринг»
Том 2.4.7	8841-21-1.1-ПМТ-ПММО2.4.7	Часть 7. Материалы по обоснованию проекта межевания территории. Приложения Кадастровые выписки (кад.квартал 02:17:000000)	АО «Петербургские дороги»/ ООО «Автодор-Инжиниринг»
Том 2.4.8	8841-21-1.1-ПМТ-ПММО2.4.8	Часть 8. Материалы по обоснованию проекта межевания территории. Приложения Кадастровые выписки (кад.квартал 02:17:000000)	АО «Петербургские дороги»/ ООО «Автодор-Инжиниринг»
Том 2.4.9	8841-21-1.1-ПМТ-ПММО2.4.9	Часть 9. Материалы по обоснованию проекта межевания территории. Приложения (кад.квартал 02:17:000000)	АО «Петербургские дороги»/ ООО «Автодор-Инжиниринг»
Том 2.4.10	8841-21-1.1-ПМТ-ПММО2.4.10	Часть 10. Материалы по обоснованию проекта межевания территории. Приложения (кад.квартал 02:17:000000)	АО «Петербургские дороги»/ ООО «Автодор-Инжиниринг»
Том 2.4.11	8841-21-1.1-ПМТ-ПММО2.4.11	Часть 11. Материалы по обоснованию проекта межевания территории. Приложения (кад.квартал 02:17:000000)	АО «Петербургские дороги»/ ООО «Автодор-Инжиниринг»
Том 2.4.12	8841-21-1.1-ПМТ-ПММО2.4.12	Часть 12. Материалы по обоснованию проекта межевания территории. Приложения (кад.квартал 02:17:000000)	АО «Петербургские дороги»/ ООО «Автодор-Инжиниринг»
Том 2.4.13	8841-21-1.1-ПМТ-ПММО2.4.13	Часть 13. Материалы по обоснованию проекта межевания территории. Приложения (кад.квартал 02:17:000000)	АО «Петербургские дороги»/ ООО «Автодор-Инжиниринг»
Том 2.4.14	8841-21-1.1-ПМТ-ПММО2.4.14	Часть 14. Материалы по обоснованию проекта межевания территории. Приложения (кад.квартал 02:17:000000)	АО «Петербургские дороги»/ ООО «Автодор-Инжиниринг»
Том 2.4.15	8841-21-1.1-ПМТ-ПММО2.4.15	Часть 15. Материалы по обоснованию проекта межевания территории. Приложения (кад.квартал 02:17:000000)	АО «Петербургские дороги»/ ООО «Автодор-Инжиниринг»
Том 2.4.16	8841-21-1.1-ПМТ-ПММО2.4.16	Часть 16. Материалы по обоснованию проекта межевания территории. Приложения (кад.квартал 02:17:000000)	АО «Петербургские дороги»/ ООО «Автодор-Инжиниринг»
Том 2.4.17	8841-21-1.1-ПМТ-ПММО2.4.17	Часть 17. Материалы по обоснованию проекта межевания территории. Приложения (кад.квартал 02:17:000000)	АО «Петербургские дороги»/ ООО «Автодор-Инжиниринг»
Том 2.4.18	8841-21-1.1-ПМТ-ПММО2.4.18	Часть 18. Материалы по обоснованию проекта межевания территории.	АО «Петербургские

Инв. № подл.	Подпись и дата	Взам. инв. №

Изм.	Кол.уч.	Лист	№док.	Подпись	Дата

8841-21-1.1-СП

Лист

7

**Строительство скоростной автомобильной дороги Казань –
Екатеринбург на участке Дюряули – Ачит**

		Приложения (кад.квартал 02:17:000000)	дороги»/ ООО «Автодор- Инжиниринг»
Том 2.4.19	8841-21-1.1-ПМТ- ПММО2.4.19	Часть 19. Материалы по обоснованию проекта межевания территории. Приложения (кад.квартал 02:17:000000)	АО «Петербургские дороги»/ ООО «Автодор- Инжиниринг»
Том 2.4.20	8841-21-1.1-ПМТ- ПММО2.4.20	Часть 20. Материалы по обоснованию проекта межевания территории. Приложения (кад.квартал 02:17:000000)	АО «Петербургские дороги»/ ООО «Автодор- Инжиниринг»
Том 2.4.21	8841-21-1.1-ПМТ- ПММО2.4.21	Часть 21. Материалы по обоснованию проекта межевания территории. Приложения Кадастровые выписки (кад.кварталы 02:17:020701, 02:17:020702, 02:17:020703, 02:17:020801, 02:17:020802, 02:17:030501, 02:17:040601, 02:17:040801, 02:17:050703)	АО «Петербургские дороги»/ ООО «Автодор- Инжиниринг»
Том 2.4.22	8841-21-1.1-ПМТ- ПММО2.4.22	Часть 22. Материалы по обоснованию проекта межевания территории. Приложения Кадастровые выписки (кад.кварталы 02:17:050801, 02:17:050802, 02:17:050803, 02:17:050901, 02:17:050902, 02:17:060802, 02:17:060901, 02:17:060903, 02:17:061002, 02:17:070902, 02:17:101001)	АО «Петербургские дороги»/ ООО «Автодор- Инжиниринг»
Том 2.4.23	8841-21-1.1-ПМТ- ПММО2.4.23	Часть 23. Материалы по обоснованию проекта межевания территории. Приложения Кадастровые выписки (кад.кварталы 02:17:101002, 02:17:101202, 02:17:141303, 02:17:141501, 02:17:141502, 02:17:160701)	АО «Петербургские дороги»/ ООО «Автодор- Инжиниринг»
Том 2.4.24	8841-21-1.1-ПМТ- ПММО2.4.24	Часть 24. Материалы по обоснованию проекта межевания территории. Приложения Кадастровые выписки (кад.квартал 02:22:000000)	АО «Петербургские дороги»/ ООО «Автодор- Инжиниринг»
Том 2.4.25	8841-21-1.1-ПМТ- ПММО2.4.25	Часть 25. Материалы по обоснованию проекта межевания территории. Приложения Кадастровые выписки (кад.квартал 02:22:000000)	АО «Петербургские дороги»/ ООО «Автодор- Инжиниринг»
Том 2.4.26	8841-21-1.1-ПМТ- ПММО2.4.26	Часть 26. Материалы по обоснованию проекта межевания территории. Приложения Кадастровые выписки (кад.квартал 02:22:000000)	АО «Петербургские дороги»/ ООО «Автодор- Инжиниринг»
Том 2.4.27	8841-21-1.1-ПМТ- ПММО2.4.27	Часть 27. Материалы по обоснованию проекта межевания территории. Приложения Кадастровые выписки (кад.квартал 02:22:000000)	АО «Петербургские дороги»/ ООО «Автодор- Инжиниринг»
Том 2.4.28	8841-21-1.1-ПМТ- ПММО2.4.28	Часть 28. Материалы по обоснованию проекта межевания территории. Приложения Кадастровые выписки (кад.квартал 02:22:000000)	АО «Петербургские дороги»/ ООО «Автодор- Инжиниринг»

Взам. инв. №	
Подпись и дата	
Инв. № подл.	

Изм.	Кол.уч.	Лист	№док.	Подпись	Дата

8841-21-1.1-СП

Лист

8

**Строительство скоростной автомобильной дороги Казань –
Екатеринбург на участке Дюртюли – Ачит**

Том 2.4.29	8841-21-1.1-ПМТ-ПММО2.4.29	Часть 29. Материалы по обоснованию проекта межевания территории. Приложения Кадастровые выписки (кад.квартал 02:22:000000)	АО «Петербургские дороги»/ ООО «Автодор-Инжиниринг»
Том 2.4.30	8841-21-1.1-ПМТ-ПММО2.4.30	Часть 30. Материалы по обоснованию проекта межевания территории. Приложения Кадастровые выписки (кад.квартал 02:22:000000)	АО «Петербургские дороги»/ ООО «Автодор-Инжиниринг»
Том 2.4.31	8841-21-1.1-ПМТ-ПММО2.4.31	Часть 31. Материалы по обоснованию проекта межевания территории. Приложения Кадастровые выписки (кад.квартал 02:22:000000)	АО «Петербургские дороги»/ ООО «Автодор-Инжиниринг»
Том 2.4.32	8841-21-1.1-ПМТ-ПММО2.4.32	Часть 32. Материалы по обоснованию проекта межевания территории. Приложения Кадастровые выписки (кад.квартал 02:22:000000)	АО «Петербургские дороги»/ ООО «Автодор-Инжиниринг»
Том 2.4.33	8841-21-1.1-ПМТ-ПММО2.4.33	Часть 33. Материалы по обоснованию проекта межевания территории. Приложения Кадастровые выписки (кад.квартал 02:22:000000)	АО «Петербургские дороги»/ ООО «Автодор-Инжиниринг»
Том 2.4.34	8841-21-1.1-ПМТ-ПММО2.4.34	Часть 34. Материалы по обоснованию проекта межевания территории. Приложения Кадастровые выписки (кад.квартал 02:22:000000)	АО «Петербургские дороги»/ ООО «Автодор-Инжиниринг»
Том 2.4.35	8841-21-1.1-ПМТ-ПММО2.4.35	Часть 35. Материалы по обоснованию проекта межевания территории. Приложения Кадастровые выписки (кад.квартал 02:22:000000)	АО «Петербургские дороги»/ ООО «Автодор-Инжиниринг»
Том 2.4.36	8841-21-1.1-ПМТ-ПММО2.4.36	Часть 36. Материалы по обоснованию проекта межевания территории. Приложения Кадастровые выписки (кад.квартал 02:22:000000)	АО «Петербургские дороги»/ ООО «Автодор-Инжиниринг»
Том 2.4.37	8841-21-1.1-ПМТ-ПММО2.4.37	Часть 37. Материалы по обоснованию проекта межевания территории. Приложения Кадастровые выписки (кад.кварталы 02:22:010201, 02:22:020603, 02:22:050504, 02:22:070101, 02:22:090801)	АО «Петербургские дороги»/ ООО «Автодор-Инжиниринг»
Том 2.4.38	8841-21-1.1-ПМТ-ПММО2.4.38	Часть 38. Материалы по обоснованию проекта межевания территории. Приложения Кадастровые выписки (кад.кварталы 02:22:090901, 02:22:140101, 02:22:140201, 02:22:140402, 02:22:150201, 02:22:150301, 02:22:150401, 02:22:150502, 02:22:150601, 02:22:150802, 02:22:151602)	АО «Петербургские дороги»/ ООО «Автодор-Инжиниринг»
Том 2.4.39	8841-21-1.1-ПМТ-ПММО2.4.39	Часть 39. Материалы по обоснованию проекта межевания территории. Приложения Кадастровые выписки	АО «Петербургские дороги»/ ООО «Автодор-

Инв. № подл.	Подпись и дата	Взам. инв. №

Изм.	Кол.уч.	Лист	№док.	Подпись	Дата

8841-21-1.1-СП

Лист

9

**Строительство скоростной автомобильной дороги Казань –
Екатеринбург на участке Дюртюли – Ачит**

Том 1.5	8841-21-2-ДПТ-ИГДИ1.5	Книга 5. Технический отчет по результатам инженерно-геодезических изысканий. Графические приложения	ООО «Гипростроймост-Геотех»
Том 1.6	8841-21-2-ДПТ-ИГДИ1.6	Книга 6. Технический отчет по результатам инженерно-геодезических изысканий. Графические приложения	ООО «Гипростроймост-Геотех»
Приложение 2. Инженерно-геологические изыскания			
Том 2.1	8841-21-2-ДПТ-ИГЛИ2.1	Книга 1. Технический отчет по результатам инженерно-геологических изысканий. Пояснительная записка	ООО «Гипростроймост-Геотех»
Том 2.2	8841-21-2-ДПТ-ИГЛИ2.2	Книга 2. Технический отчет по результатам инженерно-геологических изысканий. Текстовые приложения	ООО «Гипростроймост-Геотех»
Том 2.3	8841-21-2-ДПТ-ИГЛИ2.3	Книга 3. Технический отчет по результатам инженерно-геологических изысканий. Текстовые приложения	ООО «Гипростроймост-Геотех»
Том 2.4	8841-21-2-ДПТ-ИГЛИ2.4	Книга 4. Технический отчет по результатам инженерно-геологических изысканий. Текстовые приложения	ООО «Гипростроймост-Геотех»
Том 2.5	8841-21-2-ДПТ-ИГЛИ2.5	Книга 5. Технический отчет по результатам инженерно-геологических изысканий. Текстовые приложения	ООО «Гипростроймост-Геотех»
Том 2.6	8841-21-2-ДПТ-ИГЛИ2.6	Книга 6. Технический отчет по результатам инженерно-геологических изысканий. Текстовые приложения	ООО «Гипростроймост-Геотех»
Том 2.7	8841-21-2-ДПТ-ИГЛИ2.7	Книга 7. Технический отчет по результатам инженерно-геологических изысканий. Текстовые приложения	ООО «Гипростроймост-Геотех»
Том 2.8	8841-21-2-ДПТ-ИГЛИ2.8	Книга 8. Технический отчет по результатам инженерно-геологических изысканий. Текстовые приложения	ООО «Гипростроймост-Геотех»
Том 2.9	8841-21-2-ДПТ-ИГЛИ2.9	Книга 9. Технический отчет по результатам инженерно-геологических изысканий. Графические приложения	ООО «Гипростроймост-Геотех»
Том 2.10	8841-21-2-ДПТ-ИГЛИ2.10	Книга 10. Технический отчет по результатам инженерно-геологических изысканий. Графические приложения	ООО «Гипростроймост-Геотех»
Том 2.11	8841-21-2-ДПТ-ИГЛИ2.11	Книга 11. Технический отчет по результатам инженерно-геологических изысканий. Графические приложения	ООО «Гипростроймост-Геотех»
Том 2.12	8841-21-2-ДПТ-ИГЛИ2.12	Книга 12. Технический отчет по результатам инженерно-геологических изысканий. Графические приложения	ООО «Гипростроймост-Геотех»
Том 2.13	8841-21-2-ДПТ-ИГЛИ2.13	Книга 13. Технический отчет по результатам инженерно-геологических изысканий. Графические приложения	ООО «Гипростроймост-Геотех»
Том 2.14	8841-21-2-ДПТ-	Книга 14. Карстологические исследования.	ООО «ПКиБЗ»

Инв. № подл.	Взам. инв. №
	Подпись и дата

Изм.	Кол.уч.	Лист	№ док.	Подпись	Дата
------	---------	------	--------	---------	------

8841-21-1.1-СП

Лист

11

**Строительство скоростной автомобильной дороги Казань –
Екатеринбург на участке Дюряли – Ачит**

	ИГЛИ2.14	Текстовая часть. Текстовые приложения	
Том 2.15	8841-21-2-ДПТ-ИГЛИ2.15	Книга 15. Карстологические исследования. Графическая часть	ООО «ПКБЗ»
Приложение 3. Инженерно-гидрометеорологические изыскания.			
Том 3.1	8841-21-2-ДПТ-ИГМИ3.1	Книга 1. Технический отчет по результатам инженерно-гидрометеорологических изысканий. Пояснительная записка. Текстовые приложения	ООО «Гипростроймост-Геотех»
Том 3.2	8841-21-2-ДПТ-ИГМИ3.2	Книга 2. Технический отчет по результатам инженерно-гидрометеорологических изысканий. Текстовые приложения	ООО «Гипростроймост-Геотех»
Том 3.3	8841-21-2-ДПТ-ИГМИ3.3	Книга 3. Технический отчет по результатам инженерно-гидрометеорологических изысканий. Графические приложения	ООО «Гипростроймост-Геотех»
Приложение 4. Инженерно-экологические изыскания.			
Том 4.1	8841-21-2-ДПТ-ИЭИ4.1	Книга 1. Инженерно-экологические изыскания. Пояснительная записка	ООО «Гипростроймост-Геотех»
Том 4.2	8841-21-2-ДПТ-ИЭИ4.2	Книга 2. Инженерно-экологические изыскания. Текстовые приложения А, Б, В, Г, Д, Е	ООО «Гипростроймост-Геотех»
Том 4.3	8841-21-2-ДПТ-ИЭИ4.3	Книга 3. Инженерно-экологические изыскания. Текстовые приложения Ж, И, К. Графические приложения	ООО «Гипростроймост-Геотех»
Приложение 5. Материалы, обосновывающие разработку документации по планировке территории			
Том 5.1.1	8841-21-1.1-ДПТ-ОТР5.1.1	Книга 1. Обоснование выбора варианта трассы. Схемы предполагаемых вариантов прохождения трассы	АО «Институт Гипростроймост – Санкт-Петербург»
Том 5.1.2	8841-21-1.1-ДПТ-ОТР5.1.2	Книга 2. Обоснование основных технических решений по автомобильной дороге. Участок №1 ПК0 - ПК417	АО «Гипростроймост – Санкт-Петербург»
Том 5.1.3	8841-21-1.1-ДПТ-ОТР5.1.3	Книга 3. Обоснование основных технических решений по автомобильной дороге. Участок №2 ПК417 - ПК901	АО «Петербургские дороги»
Том 5.1.4	8841-21-1.1-ДПТ-ОТР5.1.4	Книга 4. Обоснование основных технических решений по пересечениям и примыканиям. Участок №1 ПК0 - ПК417	АО «Институт Гипростроймост – Санкт-Петербург»
Том 5.1.5	8841-21-1.1-ДПТ-ОТР5.1.5	Книга 5. Обоснование основных технических решений по пересечениям и примыканиям. Участок №2 ПК417 - ПК901	АО «Петербургские дороги»
Том 5.1.6	8841-21-1.1-ДПТ-ОТР5.1.6	Книга 6. Обоснование основных технических решений по искусственным сооружениям автомобильной дороги	АО «Гипростроймост – Санкт-Петербург»
Том 5.1.7	8841-21-1.1-ДПТ-ОТР5.1.7	Книга 7. Обоснование основных технических решений по искусственным	АО «Институт Гипростроймост – Санкт-

Инв. № подл.	Подпись и дата	Взам. инв. №	

Изм.	Кол.уч.	Лист	№докум.	Подпись	Дата	8841-21-1.1-СП	Лист
							12

**Строительство скоростной автомобильной дороги Казань –
Екатеринбург на участке Дюртюли – Ачит**

		сооружениям автомобильной дороги. Мост через р. Белая	Петербург»
Том 5.1.8	8841-21-1.1-ДПТ-ОТР5.1.8	Книга 8. Обоснование основных технических решений по искусственным сооружениям переустраиваемых автомобильных дорог	АО «Институт Гипростроймост – Санкт-Петербург»
Том 5.1.9	8841-21-1.1-ДПТ-ОТР5.1.9	Книга 9. Обоснование основных технических решений АСУДД и системы платности	КСМ
Том 5.1.10	8841-21-1.1-ДПТ-ОТР5.1.10	Книга 10. Обоснование основных технических решений и мест размещения объектов дорожного сервиса, МФЗ и иных зданий, и сооружений необходимых для содержания автомобильной дороги	АО «Петербургские дороги»
Том 5.1.11	8841-21-1.1-ДПТ-ОТР5.1.11	Книга 11. Мероприятия по переустройству коммуникаций	АО «Институт Гипростроймост – Санкт-Петербург»
Том 5.1.12	8841-21-1.1-ДПТ-ОТР5.1.12	Книга 12. Обоснование основных технических решений по транспортной безопасности	ГлобоТэк
Том 5.2	8841-21-1.1-ДПТ-ГОЧС5.2.13	Книга 13. Перечень мероприятий по гражданской обороне, мероприятий по предупреждению чрезвычайных ситуаций природного и техногенного характера	ГлобоТэк
Том 5.3	8841-21-1.1-ДПТ-ООС5.3.14	Книга 14. Мероприятия по охране окружающей среды	ООО «Транспроектинжиниринг»
Том 5.4	8841-21-1.1-ДПТ-АРХ5.4.15	Книга 15. Мероприятия по обеспечению сохранности выявленных объектов культурного наследия. Выполнение археологического и историко-культурного обследования.	ООО «Гипростроймост-Геотех»
Том 5.5.1	8841-21-1.1-ДПТ-ЭКИ5.5.16	Книга 16. Экономические изыскания по выбранному варианту размещения Объекта и основных технических решений. Характеристика социально-экономического развития зоны тяготения проектируемого Объекта.	ООО «А+С Транспроект» (SIMETRA)
Том 5.5.2	8841-21-1.1-ДПТ-ЭКИ5.5.17	Книга 17. Экономические изыскания по выбранному варианту размещения Объекта и основных технических решений. Анализ существующей транспортной сети.	ООО «А+С Транспроект» (SIMETRA)
Том 5.5.3	8841-21-1.1-ДПТ-ЭКИ5.5.18	Книга 18. Экономические изыскания по выбранному варианту размещения Объекта и основных технических решений. Прогноз интенсивности движения транспортных потоков.	ООО «А+С Транспроект» (SIMETRA)
Том 6	8841-21-1.1-ДПТ-РВИ6	Приложение 6. Определение предварительного размера возмещения в	АО «Институт Гипростроймост

Инв. № подл.	Подпись и дата	Взам. инв. №

Изм.	Кол.уч.	Лист	№ док.	Подпись	Дата	8841-21-1.1-СП	Лист 13
------	---------	------	--------	---------	------	----------------	------------

**Строительство скоростной автомобильной дороги Казань –
Екатеринбург на участке Дюртюли – Ачит**

		<i>связи с изъятием для государственных нужд земельных участков и (или) иных объектов недвижимого имущества, занятием земельных участков на время проведения строительно-монтажных работ (укрупненный расчет).</i>	– Санкт-Петербург»
Том 7	8841-21-1.1-ДПТ-ССР7	<i>Приложение 7. Сводный сметный расчет стоимости строительства Автомобильной дороги на основании укрупненных нормативов цены строительства или объектов аналогов.</i>	АО «Гипростроймост – Санкт-Петербург»
Том 8	8841-21-1.1-ДПТ-УРС8	<i>Приложение 8. Укрупненный расчет стоимости эксплуатации Автомобильной дороги и предлагаемой системы взимания платы на эксплуатационной стадии реализации проекта.</i>	АО «Петербургские дороги»
Том 9	8841-21-1.1-ДПТ-ДСТУ9	<i>Приложение 9. Документы согласований, технические требования и условия</i>	АО «Петербургские дороги»

Инв. № подл.	Подпись и дата	Взам. инв. №							8841-21-1.1-СП	Лист
			Изм.	Кол.уч.	Лист	№док.	Подпись	Дата		14

Выписка из Единого государственного реестра недвижимости об объекте недвижимости

Сведения о характеристиках объекта недвижимости

На основании запроса от 15.11.2021 г., поступившего на рассмотрение 15.11.2021 г., сообщаем, что согласно записям Единого государственного реестра недвижимости:

Земельный участок			
(вид объекта недвижимости)			
Лист № ____ Раздела 1	Всего листов раздела 1 : ____	Всего разделов: ____	Всего листов выписки: ____
15.11.2021 № 99/2021/430926643			
Кадастровый номер:		02:22:000000:156(единое землепользование)	

Номер кадастрового квартала:	02:22:000000
Дата присвоения кадастрового номера:	22.08.2006
Ранее присвоенный государственный учетный номер:	данные отсутствуют
Адрес:	установлено относительно ориентира, расположенного в границах участка. Почтовый адрес ориентира: Республика Башкортостан, р-н. Дюртюлинский, с/с. Суккуловский
Площадь:	4092672 кв. м
Кадастровая стоимость, руб.:	29999285.76
Кадастровые номера расположенных в пределах земельного участка объектов недвижимости:	02:00:000000:897, 02:22:000000:4002, 02:22:090903:766, 02:22:090903:796, 02:70:000000:263, 02:22:090903:717, 02:22:000000:3994, 02:22:090903:762, 02:22:090903:763, 02:22:090903:768, 02:22:090903:790
Кадастровые номера объектов недвижимости, из которых образован объект недвижимости:	данные отсутствуют
Кадастровые номера образованных объектов недвижимости:	02:22:000000:3258, 02:22:000000:4190, 02:22:090901:30, 02:22:090202:42
Сведения о включении объекта недвижимости в состав предприятия как имущественного комплекса:	

Государственный регистратор		ФГИС ЕГРН
полное наименование должности	подпись	инициалы, фамилия

М.П.

Раздел 1

Выписка из Единого государственного реестра недвижимости об объекте недвижимости

Сведения о характеристиках объекта недвижимости

Земельный участок			
(вид объекта недвижимости)			
Лист № ____ Раздела 1	Всего листов раздела 1 : ____	Всего разделов: ____	Всего листов выписки: ____
15.11.2021 № 99/2021/430926643			
Кадастровый номер:		02:22:000000:156(единое землепользование)	

Категория земель:	Земли сельскохозяйственного назначения
Виды разрешенного использования:	Для сельскохозяйственного производства
Сведения о кадастровом инженере:	Саяпов Ильнур Онисович №02-13-1072
Сведения о лесах, водных объектах и об иных природных объектах, расположенных в пределах земельного участка:	данные отсутствуют
Сведения о том, что земельный участок полностью или частично расположен в границах зоны с особыми условиями использования территории или территории объекта культурного наследия	данные отсутствуют
Сведения о том, что земельный участок расположен в границах особой экономической зоны, территории опережающего социально-экономического развития, зоны территориального развития в Российской Федерации, игорной зоны:	данные отсутствуют
Сведения о том, что земельный участок расположен в границах особо охраняемой природной территории, охотничьих угодий, лесничеств, лесопарков:	данные отсутствуют
Сведения о результатах проведения государственного земельного надзора:	данные отсутствуют
Сведения о расположении земельного участка в границах территории, в отношении которой утвержден проект межевания территории:	данные отсутствуют

Государственный регистратор		ФГИС ЕГРН
полное наименование должности	подпись	инициалы, фамилия

М.П.

Сведения о характеристиках объекта недвижимости

Земельный участок		
(вид объекта недвижимости)		
Лист № ____ Раздела 1	Всего листов раздела 1 : ____	Всего разделов: ____
Всего листов выписки: ____		
15.11.2021 № 99/2021/430926643		
Кадастровый номер:		02:22:000000:156(единое землепользование)
Условный номер земельного участка:	данные отсутствуют	
Сведения о принятии акта и (или) заключении договора, предусматривающих предоставление в соответствии с земельным законодательством исполнительным органом государственной власти или органом местного самоуправления находящегося в государственной или муниципальной собственности земельного участка для строительства наемного дома социального использования или наемного дома коммерческого использования:	данные отсутствуют	
Сведения о том, что земельный участок или земельные участки образованы на основании решения об изъятии земельного участка и (или) расположенного на нем объекта недвижимости для государственных или муниципальных нужд:	данные отсутствуют	
Сведения о том, что земельный участок образован из земель или земельного участка, государственная собственность на которые не разграничена:	данные отсутствуют	
Сведения о наличии земельного спора о местоположении границ земельных участков:	данные отсутствуют	
Статус записи об объекте недвижимости:	Сведения об объекте недвижимости имеют статус "актуальные, ранее учтенные"	
Особые отметки:	<p>Граница земельного участка не установлена в соответствии с требованиями земельного законодательства. Посредством данного земельного участка обеспечен доступ к земельному участку (земельным участкам) с кадастровым номером (кадастровыми номерами) 02:22:090901:29, 02:22:090901:30. Сведения о видах разрешенного использования имеют статус «Актуальные незасвидетельствованные». Право (ограничение права, обременение объекта недвижимости) зарегистрировано на данный объект недвижимости с видами разрешенного использования отсутствует.</p> <p>Список кадастровых номеров (площадей) обособленных (условных) участков, входящих в единое землепользование: 02:22:000000:3392 (1399515кв.м) ,02:22:000000:3391 (24671кв.м) ,02:22:090202:2 (954697кв.м) ,02:22:090202:7 (24834кв.м) ,02:22:090603:10 (1566271кв.м) ,02:22:090502:3 (908766кв.м) ,02:22:090603:11 (263068кв.м) ,02:22:090801:4 (380426кв.м) ,02:22:090902:3 (420141кв.м) ,02:22:090903:37 (780534кв.м) ,02:22:090701:3 (866166кв.м) ,02:22:090901:4 (90906кв.м) ,02:22:090801:2 (117977кв.м) ,02:22:090903:41 (519982кв.м) ,02:22:090903:40 (23316кв.м) ,02:22:090801:3 (171914кв.м) ,02:22:090702:3 (204004кв.м) ,02:22:090701:4 (73249кв.м) ,02:22:090903:39 (44639кв.м) ,02:22:140201:9 (501064кв.м) .</p>	
Получатель выписки:	Рачкова Елена Сергеевна	
Государственный регистратор		ФГИС ЕГРН
полное наименование должности	подпись	инициалы, фамилия

М.П.

Земельный участок			
(вид объекта недвижимости)			
Лист № ____ Раздела 2	Всего листов раздела 2 : ____	Всего разделов: ____	Всего листов выписки: ____
15.11.2021 № 99/2021/430926643			
Кадастровый номер:		02:22:000000:156(единое землепользование)	
1. Правообладатель (правообладатели):	1.1. Магсумов Ильфир Изгарович		
2. Вид, номер и дата государственной регистрации права:	2.1. Сервитут (право), № 02:22:000000:156-02/105/2018-1 от 27.08.2018		
3. Ограничение прав и обременение объекта недвижимости:	не зарегистрировано		

Государственный регистратор		ФГИС ЕГРН
полное наименование должности	подпись	инициалы, фамилия

М.П.

Земельный участок			
(вид объекта недвижимости)			
Лист № ____ Раздела 2	Всего листов раздела 2 : ____	Всего разделов: ____	Всего листов выписки: ____
15.11.2021 № 99/2021/430926643			
Кадастровый номер:		02:22:000000:156(единое землепользование)	

1. Правообладатель (правообладатели):	1.2. данные о правообладателе отсутствуют
2. Вид, номер и дата государственной регистрации права:	2.2. не зарегистрировано
3. Ограничение прав и обременение объекта недвижимости:	
3.2.1. вид:	Сервитут
дата государственной регистрации:	27.08.2018
номер государственной регистрации:	02:22:000000:156-02/105/2018-2
3.2.1. срок, на который установлено ограничение прав и обременение объекта недвижимости:	
лицо, в пользу которого установлено ограничение прав и обременение объекта недвижимости:	Магсумов Ильфир Изгарович
основание государственной регистрации:	
4. Договоры участия в долевом строительстве:	данные отсутствуют
5. Заявленные в судебном порядке права требования:	данные отсутствуют
6. Сведения о возражении в отношении зарегистрированного права:	данные отсутствуют
7. Сведения о наличии решения об изъятии объекта недвижимости для государственных и муниципальных нужд:	данные отсутствуют
8. Сведения о невозможности государственной регистрации без личного участия правообладателя или его законного представителя:	
9. Правовые акты и сведения о наличии поступивших, но не рассмотренных заявлений о проведении государственной регистрации права (перехода, прекращения права), ограничения права или обременения объекта недвижимости, сделки в отношении объекта недвижимости:	данные отсутствуют
10. Сведения об осуществлении государственной регистрации сделки, права, ограничения права без необходимого в силу закона согласия третьего лица, органа:	данные отсутствуют
11. Сведения о невозможности государственной регистрации перехода, прекращения, ограничения права на земельный участок из земель сельскохозяйственного назначения:	

Государственный регистратор		ФГИС ЕГРН
полное наименование должности	подпись	инициалы, фамилия

М.П.

Земельный участок			
(вид объекта недвижимости)			
Лист № ____ Раздела 3	Всего листов раздела 3 : ____	Всего разделов: ____	Всего листов выписки: ____
15.11.2021 № 99/2021/430926643			
Кадастровый номер:		02:22:000000:156(единое землепользование)	

План (чертеж, схема) земельного участка			
Масштаб 1: данные отсутствуют	Условные обозначения:		

Государственный регистратор		ФГИС ЕГРН
полное наименование должности	подпись	инициалы, фамилия

М.П.


Земельный участок			
(вид объекта недвижимости)			
Лист № ____ Раздела 3	Всего листов раздела 3 : ____	Всего разделов: ____	Всего листов выписки: ____
15.11.2021 № 99/2021/430926643			
Кадастровый номер:		02:22:000000:156(единое землепользование)	

План (чертеж, схема) земельного участка			
Масштаб 1: данные отсутствуют	Условные обозначения:		

Государственный регистратор		ФГИС ЕГРН
полное наименование должности	подпись	инициалы, фамилия


М.П.

Выписка из Единого государственного реестра недвижимости об объекте недвижимости
Описание местоположения земельного участка

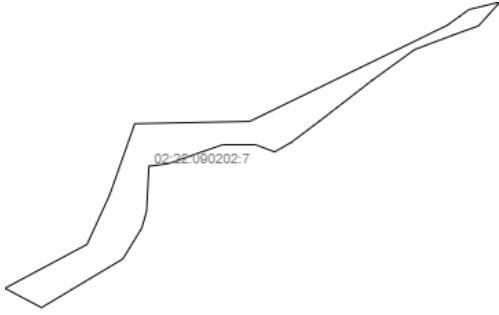
Земельный участок			
<small>(вид объекта недвижимости)</small>			
Лист № ____ Раздела <u>3</u>	Всего листов раздела <u>3</u> : ____	Всего разделов: ____	Всего листов выписки: ____
15.11.2021 № 99/2021/430926643			
Кадастровый номер:		02:22:000000:156(единое землепользование)	
План (чертеж, схема) земельного участка			
			
Масштаб 1: данные отсутствуют	Условные обозначения:		
Государственный регистратор		ФГИС ЕГРН	
полное наименование должности	подпись	инициалы, фамилия	

М.П.


Выписка из Единого государственного реестра недвижимости об объекте недвижимости
Описание местоположения земельного участка

Земельный участок			
<small>(вид объекта недвижимости)</small>			
Лист № ____ Раздела <u>3</u>	Всего листов раздела <u>3</u> : ____	Всего разделов: ____	Всего листов выписки: ____
15.11.2021 № 99/2021/430926643			
Кадастровый номер:		02:22:000000:156(единое землепользование)	
План (чертеж, схема) земельного участка			
			
Масштаб 1: данные отсутствуют	Условные обозначения:		
Государственный регистратор		ФГИС ЕГРН	
полное наименование должности	подпись	инициалы, фамилия	

М.П.


Земельный участок			
(вид объекта недвижимости)			
Лист № ____ Раздела <u>3</u>	Всего листов раздела <u>3</u> : ____	Всего разделов: ____	Всего листов выписки: ____
15.11.2021 № 99/2021/430926643			
Кадастровый номер:		02:22:000000:156(единое землепользование)	
План (чертеж, схема) земельного участка			
			
Масштаб 1: данные отсутствуют	Условные обозначения:		
Государственный регистратор		ФГИС ЕГРН	
полное наименование должности	подпись	инициалы, фамилия	

М.П.

Земельный участок			
(вид объекта недвижимости)			
Лист № ____ Раздела <u>3</u>	Всего листов раздела <u>3</u> : ____	Всего разделов: ____	Всего листов выписки: ____
15.11.2021 № 99/2021/430926643			
Кадастровый номер:		02:22:000000:156(единое землепользование)	
План (чертеж, схема) земельного участка			
			
Масштаб 1: данные отсутствуют	Условные обозначения:		
Государственный регистратор		ФГИС ЕГРН	
полное наименование должности	подпись	инициалы, фамилия	

М.П.

Выписка из Единого государственного реестра недвижимости об объекте недвижимости
Описание местоположения земельного участка

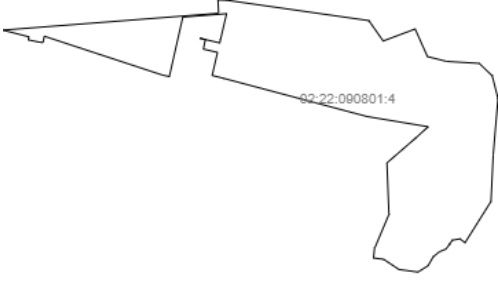
Земельный участок			
(вид объекта недвижимости)			
Лист № ____ Раздела <u>3</u>	Всего листов раздела <u>3</u> : ____	Всего разделов: ____	Всего листов выписки: ____
15.11.2021 № 99/2021/430926643			
Кадастровый номер:		02:22:000000:156(единое землепользование)	
План (чертеж, схема) земельного участка			
			
Масштаб 1: данные отсутствуют	Условные обозначения:		
Государственный регистратор		ФГИС ЕГРН	
полное наименование должности		подпись	
		инициалы, фамилия	

М.П.

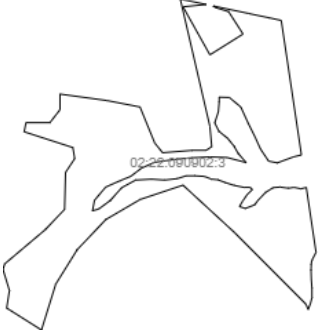
Выписка из Единого государственного реестра недвижимости об объекте недвижимости
Описание местоположения земельного участка

Земельный участок			
(вид объекта недвижимости)			
Лист № ____ Раздела <u>3</u>	Всего листов раздела <u>3</u> : ____	Всего разделов: ____	Всего листов выписки: ____
15.11.2021 № 99/2021/430926643			
Кадастровый номер:		02:22:000000:156(единое землепользование)	
План (чертеж, схема) земельного участка			
			
Масштаб 1: данные отсутствуют	Условные обозначения:		
Государственный регистратор		ФГИС ЕГРН	
полное наименование должности		подпись	
		инициалы, фамилия	

М.П.

Земельный участок			
(вид объекта недвижимости)			
Лист № ____ Раздела <u>3</u>	Всего листов раздела <u>3</u> : ____	Всего разделов: ____	Всего листов выписки: ____
15.11.2021 № 99/2021/430926643			
Кадастровый номер:		02:22:000000:156(единое землепользование)	
План (чертеж, схема) земельного участка			
			
Масштаб 1: данные отсутствуют	Условные обозначения:		
Государственный регистратор		ФГИС ЕГРН	
полное наименование должности	подпись	инициалы, фамилия	

М.П.

Земельный участок			
(вид объекта недвижимости)			
Лист № ____ Раздела <u>3</u>	Всего листов раздела <u>3</u> : ____	Всего разделов: ____	Всего листов выписки: ____
15.11.2021 № 99/2021/430926643			
Кадастровый номер:		02:22:000000:156(единое землепользование)	
План (чертеж, схема) земельного участка			
			
Масштаб 1: данные отсутствуют	Условные обозначения:		
Государственный регистратор		ФГИС ЕГРН	
полное наименование должности	подпись	инициалы, фамилия	

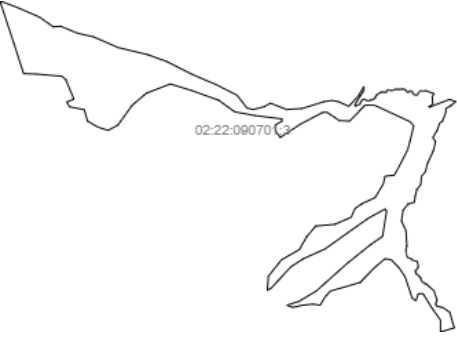
М.П.

Выписка из Единого государственного реестра недвижимости об объекте недвижимости
Описание местоположения земельного участка

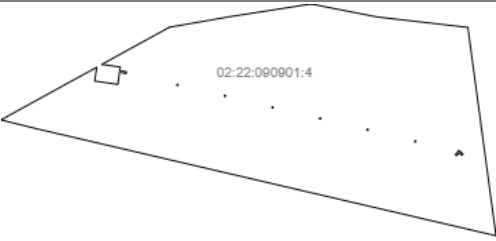
Земельный участок			
(вид объекта недвижимости)			
Лист № ____ Раздела <u>3</u>	Всего листов раздела <u>3</u> : ____	Всего разделов: ____	Всего листов выписки: ____
15.11.2021 № 99/2021/430926643			
Кадастровый номер:		02:22:000000:156(единое землепользование)	
План (чертеж, схема) земельного участка			
			
Масштаб 1: данные отсутствуют	Условные обозначения:		
Государственный регистратор		ФГИС ЕГРН	
полное наименование должности		подпись	
		инициалы, фамилия	

М.П.


Выписка из Единого государственного реестра недвижимости об объекте недвижимости
Описание местоположения земельного участка

Земельный участок			
(вид объекта недвижимости)			
Лист № ____ Раздела <u>3</u>	Всего листов раздела <u>3</u> : ____	Всего разделов: ____	Всего листов выписки: ____
15.11.2021 № 99/2021/430926643			
Кадастровый номер:		02:22:000000:156(единое землепользование)	
План (чертеж, схема) земельного участка			
			
Масштаб 1: данные отсутствуют	Условные обозначения:		
Государственный регистратор		ФГИС ЕГРН	
полное наименование должности		подпись	
		инициалы, фамилия	

М.П.

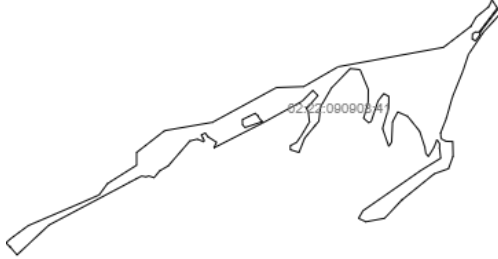
Земельный участок			
(вид объекта недвижимости)			
Лист № ____ Раздела <u>3</u>	Всего листов раздела <u>3</u> : ____	Всего разделов: ____	Всего листов выписки: ____
15.11.2021 № 99/2021/430926643			
Кадастровый номер:		02:22:000000:156(единое землепользование)	
План (чертеж, схема) земельного участка			
			
Масштаб 1: данные отсутствуют	Условные обозначения:		
Государственный регистратор		ФГИС ЕГРН	
полное наименование должности	подпись	инициалы, фамилия	

М.П.

Земельный участок			
(вид объекта недвижимости)			
Лист № ____ Раздела <u>3</u>	Всего листов раздела <u>3</u> : ____	Всего разделов: ____	Всего листов выписки: ____
15.11.2021 № 99/2021/430926643			
Кадастровый номер:		02:22:000000:156(единое землепользование)	
План (чертеж, схема) земельного участка			
			
Масштаб 1: данные отсутствуют	Условные обозначения:		
Государственный регистратор		ФГИС ЕГРН	
полное наименование должности	подпись	инициалы, фамилия	

М.П.

Выписка из Единого государственного реестра недвижимости об объекте недвижимости
Описание местоположения земельного участка


Земельный участок			
(вид объекта недвижимости)			
Лист № ____ Раздела <u>3</u>	Всего листов раздела <u>3</u> : ____	Всего разделов: ____	Всего листов выписки: ____
15.11.2021 № 99/2021/430926643			
Кадастровый номер:		02:22:000000:156(единое землепользование)	
План (чертеж, схема) земельного участка			
			
Масштаб 1: данные отсутствуют	Условные обозначения:		
Государственный регистратор		ФГИС ЕГРН	
полное наименование должности		подпись	
		инициалы, фамилия	

М.П.

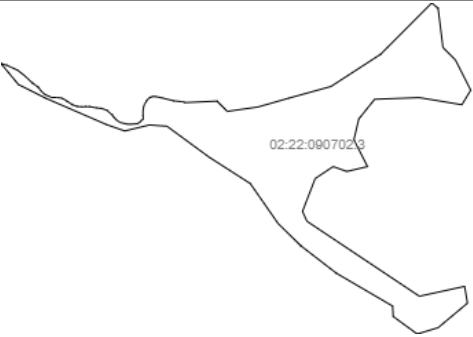
Выписка из Единого государственного реестра недвижимости об объекте недвижимости
Описание местоположения земельного участка

Земельный участок			
(вид объекта недвижимости)			
Лист № ____ Раздела <u>3</u>	Всего листов раздела <u>3</u> : ____	Всего разделов: ____	Всего листов выписки: ____
15.11.2021 № 99/2021/430926643			
Кадастровый номер:		02:22:000000:156(единое землепользование)	
План (чертеж, схема) земельного участка			
			
Масштаб 1: данные отсутствуют	Условные обозначения:		
Государственный регистратор		ФГИС ЕГРН	
полное наименование должности		подпись	
		инициалы, фамилия	

М.П.

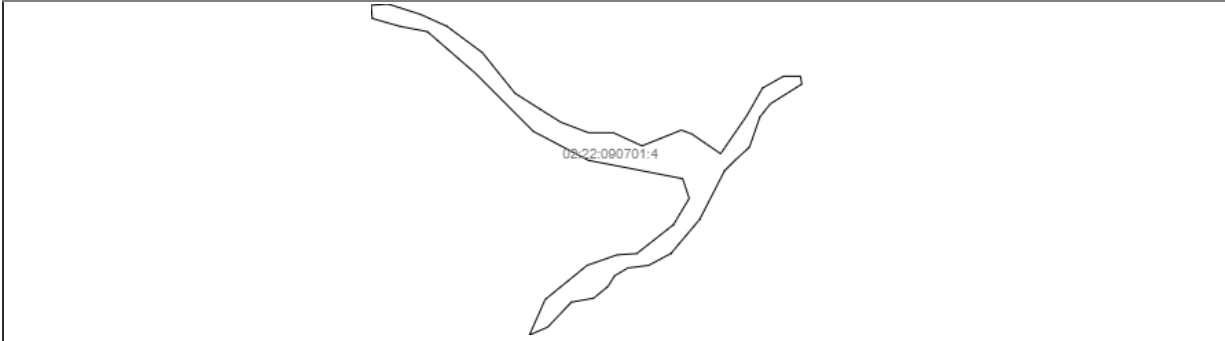
Земельный участок			
(вид объекта недвижимости)			
Лист № ____ Раздела <u>3</u>	Всего листов раздела <u>3</u> : ____	Всего разделов: ____	Всего листов выписки: ____
15.11.2021 № 99/2021/430926643			
Кадастровый номер:		02:22:000000:156(единое землепользование)	
План (чертеж, схема) земельного участка			
			
Масштаб 1: данные отсутствуют	Условные обозначения:		
Государственный регистратор		ФГИС ЕГРН	
полное наименование должности	подпись	инициалы, фамилия	

М.П.

Земельный участок			
(вид объекта недвижимости)			
Лист № ____ Раздела <u>3</u>	Всего листов раздела <u>3</u> : ____	Всего разделов: ____	Всего листов выписки: ____
15.11.2021 № 99/2021/430926643			
Кадастровый номер:		02:22:000000:156(единое землепользование)	
План (чертеж, схема) земельного участка			
			
Масштаб 1: данные отсутствуют	Условные обозначения:		
Государственный регистратор		ФГИС ЕГРН	
полное наименование должности	подпись	инициалы, фамилия	

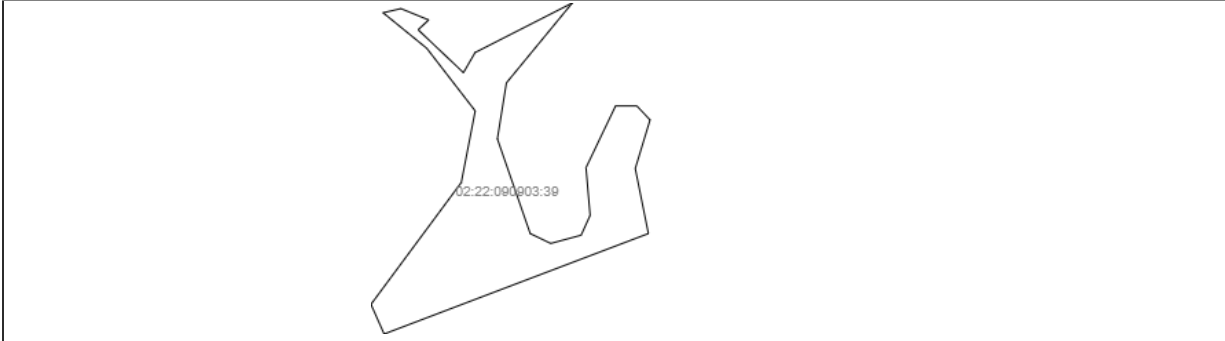
М.П.

Выписка из Единого государственного реестра недвижимости об объекте недвижимости
Описание местоположения земельного участка

Земельный участок			
<small>(вид объекта недвижимости)</small>			
Лист № ____ Раздела <u>3</u>	Всего листов раздела <u>3</u> : ____	Всего разделов: ____	Всего листов выписки: ____
15.11.2021 № 99/2021/430926643			
Кадастровый номер:		02:22:000000:156(единое землепользование)	
План (чертеж, схема) земельного участка			
			
Масштаб 1: данные отсутствуют	Условные обозначения:		
Государственный регистратор		ФГИС ЕГРН	
полное наименование должности	подпись	инициалы, фамилия	


М.П.

Выписка из Единого государственного реестра недвижимости об объекте недвижимости
Описание местоположения земельного участка

Земельный участок			
<small>(вид объекта недвижимости)</small>			
Лист № ____ Раздела <u>3</u>	Всего листов раздела <u>3</u> : ____	Всего разделов: ____	Всего листов выписки: ____
15.11.2021 № 99/2021/430926643			
Кадастровый номер:		02:22:000000:156(единое землепользование)	
План (чертеж, схема) земельного участка			
			
Масштаб 1: данные отсутствуют	Условные обозначения:		
Государственный регистратор		ФГИС ЕГРН	
полное наименование должности	подпись	инициалы, фамилия	

М.П.

Земельный участок			
(вид объекта недвижимости)			
Лист № _____ Раздела <u>3</u>	Всего листов раздела <u>3</u> : _____	Всего разделов: _____	Всего листов выписки: _____
15.11.2021 № 99/2021/430926643			
Кадастровый номер:		02:22:000000:156(единое землепользование)	

План (чертеж, схема) земельного участка	
	
Масштаб 1: данные отсутствуют	Условные обозначения:

Государственный регистратор		ФГИС ЕГРН
полное наименование должности	подпись	инициалы, фамилия

М.П.

Раздел 3.1

Выписка из Единого государственного реестра недвижимости об объекте недвижимости
Описание местоположения земельного участка

Земельный участок			
(вид объекта недвижимости)			
Лист № _____ Раздела <u>3.1</u>	Всего листов раздела <u>3.1</u> : _____	Всего разделов: _____	Всего листов выписки: _____
15.11.2021 № 99/2021/430926643			
Кадастровый номер:		02:22:000000:156(единое землепользование)	

Описание местоположения границ земельного участка							
Номер п/п	Номер точки		Дирекционный угол	Горизонтальное проложение, м	Описание закрепления на местности	Кадастровые номера смежных участков	Сведения об адресах правообладателей смежных земельных участков
	начальная	конечная					
1	2	3	4	5	6	7	8
1	1	2	данные отсутствуют	данные отсутствуют	данные отсутствуют	данные отсутствуют	данные отсутствуют
2	1	2	данные отсутствуют	данные отсутствуют	данные отсутствуют	данные отсутствуют	данные отсутствуют
3	1	2	данные отсутствуют	данные отсутствуют	данные отсутствуют	данные отсутствуют	данные отсутствуют
4	2	3	данные отсутствуют	данные отсутствуют	данные отсутствуют	данные отсутствуют	данные отсутствуют
5	2	3	данные отсутствуют	данные отсутствуют	данные отсутствуют	данные отсутствуют	данные отсутствуют
6	2	3	данные отсутствуют	данные отсутствуют	данные отсутствуют	данные отсутствуют	данные отсутствуют
7	3	4	данные отсутствуют	данные отсутствуют	данные отсутствуют	данные отсутствуют	данные отсутствуют
8	3	4	данные отсутствуют	данные отсутствуют	данные отсутствуют	данные отсутствуют	данные отсутствуют
9	3	4	данные отсутствуют	данные отсутствуют	данные отсутствуют	данные отсутствуют	данные отсутствуют
10	4	5	данные отсутствуют	данные отсутствуют	данные отсутствуют	данные отсутствуют	данные отсутствуют
11	4	5	данные отсутствуют	данные отсутствуют	данные отсутствуют	данные отсутствуют	данные отсутствуют
12	4	5	данные отсутствуют	данные отсутствуют	данные отсутствуют	данные отсутствуют	данные отсутствуют
13	5	6	данные отсутствуют	данные отсутствуют	данные отсутствуют	данные отсутствуют	данные отсутствуют
14	5	6	данные отсутствуют	данные отсутствуют	данные отсутствуют	данные отсутствуют	данные отсутствуют

			отсутствуют	отсутствуют			
15	5	6	данные отсутствуют	данные отсутствуют	данные отсутствуют	данные отсутствуют	данные отсутствуют

Государственный регистратор		ФГИС ЕГРН
полное наименование должности	подпись	инициалы, фамилия

М.П.

Раздел 3.1

Выписка из Единого государственного реестра недвижимости об объекте недвижимости
Описание местоположения земельного участка

Земельный участок			
(вид объекта недвижимости)			
Лист №	Раздела 3.1	Всего листов раздела 3.1 : ____	Всего разделов: ____
15.11.2021 № 99/2021/430926643		Всего листов выписки: ____	
Кадастровый номер:		02:22:000000:156(единое землепользование)	

Описание местоположения границ земельного участка							
Номер п/п	Номер точки		Дирекционный угол	Горизонтальное проложение, м	Описание закрепления на местности	Кадастровые номера смежных участков	Сведения об адресах правообладателей смежных земельных участков
	начальная	конечная					
1	2	3	4	5	6	7	8
16	6	7	данные отсутствуют	данные отсутствуют	данные отсутствуют	данные отсутствуют	данные отсутствуют
17	6	7	данные отсутствуют	данные отсутствуют	данные отсутствуют	данные отсутствуют	данные отсутствуют
18	6	7	данные отсутствуют	данные отсутствуют	данные отсутствуют	данные отсутствуют	данные отсутствуют
19	7	8	данные отсутствуют	данные отсутствуют	данные отсутствуют	данные отсутствуют	данные отсутствуют
20	7	8	данные отсутствуют	данные отсутствуют	данные отсутствуют	данные отсутствуют	данные отсутствуют
21	7	8	данные отсутствуют	данные отсутствуют	данные отсутствуют	данные отсутствуют	данные отсутствуют
22	8	9	данные отсутствуют	данные отсутствуют	данные отсутствуют	данные отсутствуют	данные отсутствуют
23	8	9	данные отсутствуют	данные отсутствуют	данные отсутствуют	данные отсутствуют	данные отсутствуют
24	8	9	данные отсутствуют	данные отсутствуют	данные отсутствуют	данные отсутствуют	данные отсутствуют
25	9	10	данные отсутствуют	данные отсутствуют	данные отсутствуют	данные отсутствуют	данные отсутствуют
26	9	10	данные отсутствуют	данные отсутствуют	данные отсутствуют	данные отсутствуют	данные отсутствуют
27	9	1	данные отсутствуют	данные отсутствуют	данные отсутствуют	данные отсутствуют	данные отсутствуют
28	9	10	данные отсутствуют	данные отсутствуют	данные отсутствуют	данные отсутствуют	данные отсутствуют

29	10	11	данные отсутствуют	данные отсутствуют	данные отсутствуют	данные отсутствуют	данные отсутствуют
30	10	11	данные отсутствуют	данные отсутствуют	данные отсутствуют	данные отсутствуют	данные отсутствуют

Государственный регистратор		ФГИС ЕГРН
полное наименование должности	подпись	инициалы, фамилия

М.П.

Раздел 3.1

Выписка из Единого государственного реестра недвижимости об объекте недвижимости
Описание местоположения земельного участка

Земельный участок			
(вид объекта недвижимости)			
Лист №	Раздела 3.1	Всего листов раздела 3.1 : ____	Всего разделов: ____
15.11.2021 № 99/2021/430926643		Всего листов выписки: ____	
Кадастровый номер:		02:22:000000:156(единое землепользование)	

Описание местоположения границ земельного участка							
Номер п/п	Номер точки		Дирекционный угол	Горизонтальное проложение, м	Описание закрепления на местности	Кадастровые номера смежных участков	Сведения об адресах правообладателей смежных земельных участков
	начальная	конечная					
1	2	3	4	5	6	7	8
31	10	11	данные отсутствуют	данные отсутствуют	данные отсутствуют	данные отсутствуют	данные отсутствуют
32	11	12	данные отсутствуют	данные отсутствуют	данные отсутствуют	данные отсутствуют	данные отсутствуют
33	11	12	данные отсутствуют	данные отсутствуют	данные отсутствуют	данные отсутствуют	данные отсутствуют
34	11	12	данные отсутствуют	данные отсутствуют	данные отсутствуют	данные отсутствуют	данные отсутствуют
35	12	13	данные отсутствуют	данные отсутствуют	данные отсутствуют	данные отсутствуют	данные отсутствуют
36	12	1	данные отсутствуют	данные отсутствуют	данные отсутствуют	данные отсутствуют	данные отсутствуют
37	12	13	данные отсутствуют	данные отсутствуют	данные отсутствуют	данные отсутствуют	данные отсутствуют
38	13	14	данные отсутствуют	данные отсутствуют	данные отсутствуют	данные отсутствуют	данные отсутствуют
39	13	14	данные отсутствуют	данные отсутствуют	данные отсутствуют	данные отсутствуют	данные отсутствуют
40	14	15	данные отсутствуют	данные отсутствуют	данные отсутствуют	данные отсутствуют	данные отсутствуют
41	14	15	данные отсутствуют	данные отсутствуют	данные отсутствуют	данные отсутствуют	данные отсутствуют
42	15	16	данные отсутствуют	данные отсутствуют	данные отсутствуют	данные отсутствуют	данные отсутствуют
43	15	16	данные отсутствуют	данные отсутствуют	данные отсутствуют	данные отсутствуют	данные отсутствуют

44	16	17	данные отсутствуют	данные отсутствуют	данные отсутствуют	данные отсутствуют	данные отсутствуют
45	16	17	данные отсутствуют	данные отсутствуют	данные отсутствуют	данные отсутствуют	данные отсутствуют

Государственный регистратор		ФГИС ЕГРН
полное наименование должности	подпись	инициалы, фамилия

М.П.

Раздел 3.1

Выписка из Единого государственного реестра недвижимости об объекте недвижимости
Описание местоположения земельного участка

Земельный участок			
(вид объекта недвижимости)			
Лист №	Раздела 3.1	Всего листов раздела 3.1 : ____	Всего разделов: ____
Всего листов выписки: ____			
15.11.2021 № 99/2021/430926643			
Кадастровый номер:		02:22:000000:156(единое землепользование)	

Описание местоположения границ земельного участка							
Номер п/п	Номер точки		Дирекционный угол	Горизонтальное проложение, м	Описание закрепления на местности	Кадастровые номера смежных участков	Сведения об адресах правообладателей смежных земельных участков
	начальная	конечная					
1	2	3	4	5	6	7	8
46	17	18	данные отсутствуют	данные отсутствуют	данные отсутствуют	данные отсутствуют	данные отсутствуют
47	17	18	данные отсутствуют	данные отсутствуют	данные отсутствуют	данные отсутствуют	данные отсутствуют
48	18	19	данные отсутствуют	данные отсутствуют	данные отсутствуют	данные отсутствуют	данные отсутствуют
49	18	19	данные отсутствуют	данные отсутствуют	данные отсутствуют	данные отсутствуют	данные отсутствуют
50	19	20	данные отсутствуют	данные отсутствуют	данные отсутствуют	данные отсутствуют	данные отсутствуют
51	19	20	данные отсутствуют	данные отсутствуют	данные отсутствуют	данные отсутствуют	данные отсутствуют
52	20	21	данные отсутствуют	данные отсутствуют	данные отсутствуют	данные отсутствуют	данные отсутствуют
53	20	21	данные отсутствуют	данные отсутствуют	данные отсутствуют	данные отсутствуют	данные отсутствуют
54	21	22	данные отсутствуют	данные отсутствуют	данные отсутствуют	данные отсутствуют	данные отсутствуют
55	21	22	данные отсутствуют	данные отсутствуют	данные отсутствуют	данные отсутствуют	данные отсутствуют
56	22	23	данные отсутствуют	данные отсутствуют	данные отсутствуют	данные отсутствуют	данные отсутствуют
57	22	23	данные отсутствуют	данные отсутствуют	данные отсутствуют	данные отсутствуют	данные отсутствуют
58	23	24	данные отсутствуют	данные отсутствуют	данные отсутствуют	данные отсутствуют	данные отсутствуют

59	23	24	данные отсутствуют	данные отсутствуют	данные отсутствуют	данные отсутствуют	данные отсутствуют
60	24	25	данные отсутствуют	данные отсутствуют	данные отсутствуют	данные отсутствуют	данные отсутствуют

Государственный регистратор		ФГИС ЕГРН
полное наименование должности	подпись	инициалы, фамилия

М.П.

Раздел 3.1

Выписка из Единого государственного реестра недвижимости об объекте недвижимости
Описание местоположения земельного участка

Земельный участок			
(вид объекта недвижимости)			
Лист №	Раздела 3.1	Всего листов раздела 3.1 : ____	Всего разделов: ____
Всего листов выписки: ____			
15.11.2021 № 99/2021/430926643			
Кадастровый номер:		02:22:000000:156(единое землепользование)	

Описание местоположения границ земельного участка							
Номер п/п	Номер точки		Дирекционный угол	Горизонтальное проложение, м	Описание закрепления на местности	Кадастровые номера смежных участков	Сведения об адресах правообладателей смежных земельных участков
	начальная	конечная					
1	2	3	4	5	6	7	8
61	24	25	данные отсутствуют	данные отсутствуют	данные отсутствуют	данные отсутствуют	данные отсутствуют
62	25	26	данные отсутствуют	данные отсутствуют	данные отсутствуют	данные отсутствуют	данные отсутствуют
63	25	26	данные отсутствуют	данные отсутствуют	данные отсутствуют	данные отсутствуют	данные отсутствуют
64	26	27	данные отсутствуют	данные отсутствуют	данные отсутствуют	данные отсутствуют	данные отсутствуют
65	26	27	данные отсутствуют	данные отсутствуют	данные отсутствуют	данные отсутствуют	данные отсутствуют
66	27	28	данные отсутствуют	данные отсутствуют	данные отсутствуют	данные отсутствуют	данные отсутствуют
67	27	28	данные отсутствуют	данные отсутствуют	данные отсутствуют	данные отсутствуют	данные отсутствуют
68	28	29	данные отсутствуют	данные отсутствуют	данные отсутствуют	данные отсутствуют	данные отсутствуют
69	28	29	данные отсутствуют	данные отсутствуют	данные отсутствуют	данные отсутствуют	данные отсутствуют
70	29	30	данные отсутствуют	данные отсутствуют	данные отсутствуют	данные отсутствуют	данные отсутствуют
71	29	30	данные отсутствуют	данные отсутствуют	данные отсутствуют	данные отсутствуют	данные отсутствуют
72	30	31	данные отсутствуют	данные отсутствуют	данные отсутствуют	данные отсутствуют	данные отсутствуют
73	30	31	данные отсутствуют	данные отсутствуют	данные отсутствуют	данные отсутствуют	данные отсутствуют

74	31	32	данные отсутствуют	данные отсутствуют	данные отсутствуют	данные отсутствуют	данные отсутствуют
75	31	32	данные отсутствуют	данные отсутствуют	данные отсутствуют	данные отсутствуют	данные отсутствуют

Государственный регистратор		ФГИС ЕГРН
полное наименование должности	подпись	инициалы, фамилия

М.П.

Раздел 3.1

Выписка из Единого государственного реестра недвижимости об объекте недвижимости
Описание местоположения земельного участка

Земельный участок			
(вид объекта недвижимости)			
Лист №	Раздела 3.1	Всего листов раздела 3.1 : ____	Всего разделов: ____
15.11.2021 № 99/2021/430926643		Всего листов выписки: ____	
Кадастровый номер:		02:22:000000:156(единое землепользование)	

Описание местоположения границ земельного участка							
Номер п/п	Номер точки		Дирекционный угол	Горизонтальное проложение, м	Описание закрепления на местности	Кадастровые номера смежных участков	Сведения об адресах правообладателей смежных земельных участков
	начальная	конечная					
1	2	3	4	5	6	7	8
76	32	33	данные отсутствуют	данные отсутствуют	данные отсутствуют	данные отсутствуют	данные отсутствуют
77	32	33	данные отсутствуют	данные отсутствуют	данные отсутствуют	данные отсутствуют	данные отсутствуют
78	33	34	данные отсутствуют	данные отсутствуют	данные отсутствуют	данные отсутствуют	данные отсутствуют
79	33	34	данные отсутствуют	данные отсутствуют	данные отсутствуют	данные отсутствуют	данные отсутствуют
80	34	35	данные отсутствуют	данные отсутствуют	данные отсутствуют	данные отсутствуют	данные отсутствуют
81	34	35	данные отсутствуют	данные отсутствуют	данные отсутствуют	данные отсутствуют	данные отсутствуют
82	35	36	данные отсутствуют	данные отсутствуют	данные отсутствуют	данные отсутствуют	данные отсутствуют
83	35	36	данные отсутствуют	данные отсутствуют	данные отсутствуют	данные отсутствуют	данные отсутствуют
84	36	37	данные отсутствуют	данные отсутствуют	данные отсутствуют	данные отсутствуют	данные отсутствуют
85	36	37	данные отсутствуют	данные отсутствуют	данные отсутствуют	данные отсутствуют	данные отсутствуют
86	37	38	данные отсутствуют	данные отсутствуют	данные отсутствуют	данные отсутствуют	данные отсутствуют
87	37	38	данные отсутствуют	данные отсутствуют	данные отсутствуют	данные отсутствуют	данные отсутствуют
88	38	39	данные отсутствуют	данные отсутствуют	данные отсутствуют	данные отсутствуют	данные отсутствуют

89	38	39	данные отсутствуют	данные отсутствуют	данные отсутствуют	данные отсутствуют	данные отсутствуют
90	39	40	данные отсутствуют	данные отсутствуют	данные отсутствуют	данные отсутствуют	данные отсутствуют

Государственный регистратор		ФГИС ЕГРН
полное наименование должности	подпись	инициалы, фамилия

М.П.

Раздел 3.1

Выписка из Единого государственного реестра недвижимости об объекте недвижимости
Описание местоположения земельного участка

Земельный участок			
(вид объекта недвижимости)			
Лист №	Раздела 3.1	Всего листов раздела 3.1 : ____	Всего разделов: ____
Всего листов выписки: ____			
15.11.2021 № 99/2021/430926643			
Кадастровый номер:		02:22:000000:156(единое землепользование)	

Описание местоположения границ земельного участка							
Номер п/п	Номер точки		Дирекционный угол	Горизонтальное проложение, м	Описание закрепления на местности	Кадастровые номера смежных участков	Сведения об адресах правообладателей смежных земельных участков
	начальная	конечная					
1	2	3	4	5	6	7	8
91	39	40	данные отсутствуют	данные отсутствуют	данные отсутствуют	данные отсутствуют	данные отсутствуют
92	40	41	данные отсутствуют	данные отсутствуют	данные отсутствуют	данные отсутствуют	данные отсутствуют
93	40	41	данные отсутствуют	данные отсутствуют	данные отсутствуют	данные отсутствуют	данные отсутствуют
94	41	42	данные отсутствуют	данные отсутствуют	данные отсутствуют	данные отсутствуют	данные отсутствуют
95	41	42	данные отсутствуют	данные отсутствуют	данные отсутствуют	данные отсутствуют	данные отсутствуют
96	42	43	данные отсутствуют	данные отсутствуют	данные отсутствуют	данные отсутствуют	данные отсутствуют
97	42	43	данные отсутствуют	данные отсутствуют	данные отсутствуют	данные отсутствуют	данные отсутствуют
98	43	44	данные отсутствуют	данные отсутствуют	данные отсутствуют	данные отсутствуют	данные отсутствуют
99	43	44	данные отсутствуют	данные отсутствуют	данные отсутствуют	данные отсутствуют	данные отсутствуют
100	44	45	данные отсутствуют	данные отсутствуют	данные отсутствуют	данные отсутствуют	данные отсутствуют
101	44	45	данные отсутствуют	данные отсутствуют	данные отсутствуют	данные отсутствуют	данные отсутствуют
102	45	46	данные отсутствуют	данные отсутствуют	данные отсутствуют	данные отсутствуют	данные отсутствуют
103	45	46	данные отсутствуют	данные отсутствуют	данные отсутствуют	данные отсутствуют	данные отсутствуют

104	46	47	данные отсутствуют	данные отсутствуют	данные отсутствуют	данные отсутствуют	данные отсутствуют
105	46	47	данные отсутствуют	данные отсутствуют	данные отсутствуют	данные отсутствуют	данные отсутствуют

Государственный регистратор		ФГИС ЕГРН
полное наименование должности	подпись	инициалы, фамилия

М.П.

Раздел 3.1

Выписка из Единого государственного реестра недвижимости об объекте недвижимости
Описание местоположения земельного участка

Земельный участок			
(вид объекта недвижимости)			
Лист №	Раздела 3.1	Всего листов раздела 3.1 : ____	Всего разделов: ____
Всего листов выписки: ____			
15.11.2021 № 99/2021/430926643			
Кадастровый номер:		02:22:000000:156(единое землепользование)	

Описание местоположения границ земельного участка							
Номер п/п	Номер точки		Дирекционный угол	Горизонтальное проложение, м	Описание закрепления на местности	Кадастровые номера смежных участков	Сведения об адресах правообладателей смежных земельных участков
	начальная	конечная					
1	2	3	4	5	6	7	8
106	47	48	данные отсутствуют	данные отсутствуют	данные отсутствуют	данные отсутствуют	данные отсутствуют
107	47	48	данные отсутствуют	данные отсутствуют	данные отсутствуют	данные отсутствуют	данные отсутствуют
108	48	49	данные отсутствуют	данные отсутствуют	данные отсутствуют	данные отсутствуют	данные отсутствуют
109	48	49	данные отсутствуют	данные отсутствуют	данные отсутствуют	данные отсутствуют	данные отсутствуют
110	49	50	данные отсутствуют	данные отсутствуют	данные отсутствуют	данные отсутствуют	данные отсутствуют
111	49	50	данные отсутствуют	данные отсутствуют	данные отсутствуют	данные отсутствуют	данные отсутствуют
112	50	51	данные отсутствуют	данные отсутствуют	данные отсутствуют	данные отсутствуют	данные отсутствуют
113	50	51	данные отсутствуют	данные отсутствуют	данные отсутствуют	данные отсутствуют	данные отсутствуют
114	51	52	данные отсутствуют	данные отсутствуют	данные отсутствуют	данные отсутствуют	данные отсутствуют
115	51	52	данные отсутствуют	данные отсутствуют	данные отсутствуют	данные отсутствуют	данные отсутствуют
116	52	53	данные отсутствуют	данные отсутствуют	данные отсутствуют	данные отсутствуют	данные отсутствуют
117	52	53	данные отсутствуют	данные отсутствуют	данные отсутствуют	данные отсутствуют	данные отсутствуют
118	53	54	данные отсутствуют	данные отсутствуют	данные отсутствуют	данные отсутствуют	данные отсутствуют

119	53	54	данные отсутствуют	данные отсутствуют	данные отсутствуют	данные отсутствуют	данные отсутствуют
120	54	55	данные отсутствуют	данные отсутствуют	данные отсутствуют	данные отсутствуют	данные отсутствуют

Государственный регистратор		ФГИС ЕГРН
полное наименование должности	подпись	инициалы, фамилия

М.П.

Раздел 3.1

Выписка из Единого государственного реестра недвижимости об объекте недвижимости
Описание местоположения земельного участка

Земельный участок			
(вид объекта недвижимости)			
Лист №	Раздела 3.1	Всего листов раздела 3.1 : ____	Всего разделов: ____
15.11.2021 № 99/2021/430926643		Всего листов выписки: ____	
Кадастровый номер:		02:22:000000:156(единое землепользование)	

Описание местоположения границ земельного участка							
Номер п/п	Номер точки		Дирекционный угол	Горизонтальное проложение, м	Описание закрепления на местности	Кадастровые номера смежных участков	Сведения об адресах правообладателей смежных земельных участков
	начальная	конечная					
1	2	3	4	5	6	7	8
121	54	55	данные отсутствуют	данные отсутствуют	данные отсутствуют	данные отсутствуют	данные отсутствуют
122	55	56	данные отсутствуют	данные отсутствуют	данные отсутствуют	данные отсутствуют	данные отсутствуют
123	55	56	данные отсутствуют	данные отсутствуют	данные отсутствуют	данные отсутствуют	данные отсутствуют
124	56	57	данные отсутствуют	данные отсутствуют	данные отсутствуют	данные отсутствуют	данные отсутствуют
125	56	57	данные отсутствуют	данные отсутствуют	данные отсутствуют	данные отсутствуют	данные отсутствуют
126	57	58	данные отсутствуют	данные отсутствуют	данные отсутствуют	данные отсутствуют	данные отсутствуют
127	57	58	данные отсутствуют	данные отсутствуют	данные отсутствуют	данные отсутствуют	данные отсутствуют
128	58	59	данные отсутствуют	данные отсутствуют	данные отсутствуют	данные отсутствуют	данные отсутствуют
129	58	59	данные отсутствуют	данные отсутствуют	данные отсутствуют	данные отсутствуют	данные отсутствуют
130	59	60	данные отсутствуют	данные отсутствуют	данные отсутствуют	данные отсутствуют	данные отсутствуют
131	59	60	данные отсутствуют	данные отсутствуют	данные отсутствуют	данные отсутствуют	данные отсутствуют
132	60	61	данные отсутствуют	данные отсутствуют	данные отсутствуют	данные отсутствуют	данные отсутствуют
133	60	61	данные отсутствуют	данные отсутствуют	данные отсутствуют	данные отсутствуют	данные отсутствуют

134	61	62	данные отсутствуют	данные отсутствуют	данные отсутствуют	данные отсутствуют	данные отсутствуют
135	61	62	данные отсутствуют	данные отсутствуют	данные отсутствуют	данные отсутствуют	данные отсутствуют

Государственный регистратор		ФГИС ЕГРН
полное наименование должности	подпись	инициалы, фамилия

М.П.

Раздел 3.1

Выписка из Единого государственного реестра недвижимости об объекте недвижимости
Описание местоположения земельного участка

Земельный участок			
(вид объекта недвижимости)			
Лист №	Раздела 3.1	Всего листов раздела 3.1 : ____	Всего разделов: ____
Всего листов выписки: ____			
15.11.2021 № 99/2021/430926643			
Кадастровый номер:		02:22:000000:156(единое землепользование)	

Описание местоположения границ земельного участка							
Номер п/п	Номер точки		Дирекционный угол	Горизонтальное проложение, м	Описание закрепления на местности	Кадастровые номера смежных участков	Сведения об адресах правообладателей смежных земельных участков
	начальная	конечная					
1	2	3	4	5	6	7	8
136	62	63	данные отсутствуют	данные отсутствуют	данные отсутствуют	данные отсутствуют	данные отсутствуют
137	62	63	данные отсутствуют	данные отсутствуют	данные отсутствуют	данные отсутствуют	данные отсутствуют
138	63	64	данные отсутствуют	данные отсутствуют	данные отсутствуют	данные отсутствуют	данные отсутствуют
139	63	64	данные отсутствуют	данные отсутствуют	данные отсутствуют	данные отсутствуют	данные отсутствуют
140	64	65	данные отсутствуют	данные отсутствуют	данные отсутствуют	данные отсутствуют	данные отсутствуют
141	64	65	данные отсутствуют	данные отсутствуют	данные отсутствуют	данные отсутствуют	данные отсутствуют
142	65	66	данные отсутствуют	данные отсутствуют	данные отсутствуют	данные отсутствуют	данные отсутствуют
143	65	66	данные отсутствуют	данные отсутствуют	данные отсутствуют	данные отсутствуют	данные отсутствуют
144	66	67	данные отсутствуют	данные отсутствуют	данные отсутствуют	данные отсутствуют	данные отсутствуют
145	66	67	данные отсутствуют	данные отсутствуют	данные отсутствуют	данные отсутствуют	данные отсутствуют
146	67	68	данные отсутствуют	данные отсутствуют	данные отсутствуют	данные отсутствуют	данные отсутствуют
147	67	68	данные отсутствуют	данные отсутствуют	данные отсутствуют	данные отсутствуют	данные отсутствуют
148	68	69	данные отсутствуют	данные отсутствуют	данные отсутствуют	данные отсутствуют	данные отсутствуют

149	68	69	данные отсутствуют	данные отсутствуют	данные отсутствуют	данные отсутствуют	данные отсутствуют
150	69	70	данные отсутствуют	данные отсутствуют	данные отсутствуют	данные отсутствуют	данные отсутствуют

Государственный регистратор		ФГИС ЕГРН
полное наименование должности	подпись	инициалы, фамилия

М.П.

Раздел 3.1

Выписка из Единого государственного реестра недвижимости об объекте недвижимости
Описание местоположения земельного участка

Земельный участок			
(вид объекта недвижимости)			
Лист №	Раздела 3.1	Всего листов раздела 3.1 : ____	Всего разделов: ____
Всего листов выписки: ____			
15.11.2021 № 99/2021/430926643			
Кадастровый номер:		02:22:000000:156(единое землепользование)	

Описание местоположения границ земельного участка							
Номер п/п	Номер точки		Дирекционный угол	Горизонтальное проложение, м	Описание закрепления на местности	Кадастровые номера смежных участков	Сведения об адресах правообладателей смежных земельных участков
	начальная	конечная					
1	2	3	4	5	6	7	8
151	69	70	данные отсутствуют	данные отсутствуют	данные отсутствуют	данные отсутствуют	данные отсутствуют
152	70	71	данные отсутствуют	данные отсутствуют	данные отсутствуют	данные отсутствуют	данные отсутствуют
153	70	71	данные отсутствуют	данные отсутствуют	данные отсутствуют	данные отсутствуют	данные отсутствуют
154	71	72	данные отсутствуют	данные отсутствуют	данные отсутствуют	данные отсутствуют	данные отсутствуют
155	71	72	данные отсутствуют	данные отсутствуют	данные отсутствуют	данные отсутствуют	данные отсутствуют
156	72	73	данные отсутствуют	данные отсутствуют	данные отсутствуют	данные отсутствуют	данные отсутствуют
157	72	73	данные отсутствуют	данные отсутствуют	данные отсутствуют	данные отсутствуют	данные отсутствуют
158	73	74	данные отсутствуют	данные отсутствуют	данные отсутствуют	данные отсутствуют	данные отсутствуют
159	73	74	данные отсутствуют	данные отсутствуют	данные отсутствуют	данные отсутствуют	данные отсутствуют
160	74	75	данные отсутствуют	данные отсутствуют	данные отсутствуют	данные отсутствуют	данные отсутствуют
161	74	75	данные отсутствуют	данные отсутствуют	данные отсутствуют	данные отсутствуют	данные отсутствуют
162	75	76	данные отсутствуют	данные отсутствуют	данные отсутствуют	данные отсутствуют	данные отсутствуют
163	75	76	данные отсутствуют	данные отсутствуют	данные отсутствуют	данные отсутствуют	данные отсутствуют

164	76	77	данные отсутствуют	данные отсутствуют	данные отсутствуют	данные отсутствуют	данные отсутствуют
165	76	77	данные отсутствуют	данные отсутствуют	данные отсутствуют	данные отсутствуют	данные отсутствуют

Государственный регистратор		ФГИС ЕГРН
полное наименование должности	подпись	инициалы, фамилия

М.П.

Раздел 3.1

Выписка из Единого государственного реестра недвижимости об объекте недвижимости
Описание местоположения земельного участка

Земельный участок			
(вид объекта недвижимости)			
Лист №	Раздела 3.1	Всего листов раздела 3.1 : ____	Всего разделов: ____
Всего листов выписки: ____			
15.11.2021 № 99/2021/430926643			
Кадастровый номер:		02:22:000000:156(единое землепользование)	

Описание местоположения границ земельного участка							
Номер п/п	Номер точки		Дирекционный угол	Горизонтальное проложение, м	Описание закрепления на местности	Кадастровые номера смежных участков	Сведения об адресах правообладателей смежных земельных участков
	начальная	конечная					
1	2	3	4	5	6	7	8
166	77	78	данные отсутствуют	данные отсутствуют	данные отсутствуют	данные отсутствуют	данные отсутствуют
167	77	78	данные отсутствуют	данные отсутствуют	данные отсутствуют	данные отсутствуют	данные отсутствуют
168	78	79	данные отсутствуют	данные отсутствуют	данные отсутствуют	данные отсутствуют	данные отсутствуют
169	78	79	данные отсутствуют	данные отсутствуют	данные отсутствуют	данные отсутствуют	данные отсутствуют
170	79	80	данные отсутствуют	данные отсутствуют	данные отсутствуют	данные отсутствуют	данные отсутствуют
171	79	80	данные отсутствуют	данные отсутствуют	данные отсутствуют	данные отсутствуют	данные отсутствуют
172	80	81	данные отсутствуют	данные отсутствуют	данные отсутствуют	данные отсутствуют	данные отсутствуют
173	80	81	данные отсутствуют	данные отсутствуют	данные отсутствуют	данные отсутствуют	данные отсутствуют
174	81	82	данные отсутствуют	данные отсутствуют	данные отсутствуют	данные отсутствуют	данные отсутствуют
175	81	82	данные отсутствуют	данные отсутствуют	данные отсутствуют	данные отсутствуют	данные отсутствуют
176	82	83	данные отсутствуют	данные отсутствуют	данные отсутствуют	данные отсутствуют	данные отсутствуют
177	82	83	данные отсутствуют	данные отсутствуют	данные отсутствуют	данные отсутствуют	данные отсутствуют
178	83	84	данные отсутствуют	данные отсутствуют	данные отсутствуют	данные отсутствуют	данные отсутствуют

179	83	84	данные отсутствуют	данные отсутствуют	данные отсутствуют	данные отсутствуют	данные отсутствуют
180	84	85	данные отсутствуют	данные отсутствуют	данные отсутствуют	данные отсутствуют	данные отсутствуют

Государственный регистратор		ФГИС ЕГРН
полное наименование должности	подпись	инициалы, фамилия

М.П.

Раздел 3.1

Выписка из Единого государственного реестра недвижимости об объекте недвижимости
Описание местоположения земельного участка

Земельный участок			
(вид объекта недвижимости)			
Лист №	Раздела 3.1	Всего листов раздела 3.1 : ____	Всего разделов: ____
15.11.2021 № 99/2021/430926643		Всего листов выписки: ____	
Кадастровый номер:		02:22:000000:156(единое землепользование)	

Описание местоположения границ земельного участка							
Номер п/п	Номер точки		Дирекционный угол	Горизонтальное проложение, м	Описание закрепления на местности	Кадастровые номера смежных участков	Сведения об адресах правообладателей смежных земельных участков
	начальная	конечная					
1	2	3	4	5	6	7	8
181	84	85	данные отсутствуют	данные отсутствуют	данные отсутствуют	данные отсутствуют	данные отсутствуют
182	85	86	данные отсутствуют	данные отсутствуют	данные отсутствуют	данные отсутствуют	данные отсутствуют
183	85	86	данные отсутствуют	данные отсутствуют	данные отсутствуют	данные отсутствуют	данные отсутствуют
184	86	87	данные отсутствуют	данные отсутствуют	данные отсутствуют	данные отсутствуют	данные отсутствуют
185	86	87	данные отсутствуют	данные отсутствуют	данные отсутствуют	данные отсутствуют	данные отсутствуют
186	87	88	данные отсутствуют	данные отсутствуют	данные отсутствуют	данные отсутствуют	данные отсутствуют
187	87	88	данные отсутствуют	данные отсутствуют	данные отсутствуют	данные отсутствуют	данные отсутствуют
188	88	89	данные отсутствуют	данные отсутствуют	данные отсутствуют	данные отсутствуют	данные отсутствуют
189	88	89	данные отсутствуют	данные отсутствуют	данные отсутствуют	данные отсутствуют	данные отсутствуют
190	89	90	данные отсутствуют	данные отсутствуют	данные отсутствуют	данные отсутствуют	данные отсутствуют
191	89	90	данные отсутствуют	данные отсутствуют	данные отсутствуют	данные отсутствуют	данные отсутствуют
192	90	91	данные отсутствуют	данные отсутствуют	данные отсутствуют	данные отсутствуют	данные отсутствуют
193	90	91	данные отсутствуют	данные отсутствуют	данные отсутствуют	данные отсутствуют	данные отсутствуют

194	91	92	данные отсутствуют	данные отсутствуют	данные отсутствуют	данные отсутствуют	данные отсутствуют
195	91	92	данные отсутствуют	данные отсутствуют	данные отсутствуют	данные отсутствуют	данные отсутствуют

Государственный регистратор		ФГИС ЕГРН
полное наименование должности	подпись	инициалы, фамилия

М.П.

Раздел 3.1

Выписка из Единого государственного реестра недвижимости об объекте недвижимости
Описание местоположения земельного участка

Земельный участок			
(вид объекта недвижимости)			
Лист №	Раздела 3.1	Всего листов раздела 3.1 : ____	Всего разделов: ____
Всего листов выписки: ____			
15.11.2021 № 99/2021/430926643			
Кадастровый номер:		02:22:000000:156(единое землепользование)	

Описание местоположения границ земельного участка							
Номер п/п	Номер точки		Дирекционный угол	Горизонтальное проложение, м	Описание закрепления на местности	Кадастровые номера смежных участков	Сведения об адресах правообладателей смежных земельных участков
	начальная	конечная					
1	2	3	4	5	6	7	8
196	92	93	данные отсутствуют	данные отсутствуют	данные отсутствуют	данные отсутствуют	данные отсутствуют
197	92	93	данные отсутствуют	данные отсутствуют	данные отсутствуют	данные отсутствуют	данные отсутствуют
198	93	94	данные отсутствуют	данные отсутствуют	данные отсутствуют	данные отсутствуют	данные отсутствуют
199	93	94	данные отсутствуют	данные отсутствуют	данные отсутствуют	данные отсутствуют	данные отсутствуют
200	94	95	данные отсутствуют	данные отсутствуют	данные отсутствуют	данные отсутствуют	данные отсутствуют
201	94	95	данные отсутствуют	данные отсутствуют	данные отсутствуют	данные отсутствуют	данные отсутствуют
202	95	96	данные отсутствуют	данные отсутствуют	данные отсутствуют	данные отсутствуют	данные отсутствуют
203	95	96	данные отсутствуют	данные отсутствуют	данные отсутствуют	данные отсутствуют	данные отсутствуют
204	96	97	данные отсутствуют	данные отсутствуют	данные отсутствуют	данные отсутствуют	данные отсутствуют
205	96	97	данные отсутствуют	данные отсутствуют	данные отсутствуют	данные отсутствуют	данные отсутствуют
206	97	98	данные отсутствуют	данные отсутствуют	данные отсутствуют	данные отсутствуют	данные отсутствуют
207	97	98	данные отсутствуют	данные отсутствуют	данные отсутствуют	данные отсутствуют	данные отсутствуют
208	98	99	данные отсутствуют	данные отсутствуют	данные отсутствуют	данные отсутствуют	данные отсутствуют

209	98	99	данные отсутствуют	данные отсутствуют	данные отсутствуют	данные отсутствуют	данные отсутствуют
210	99	100	данные отсутствуют	данные отсутствуют	данные отсутствуют	данные отсутствуют	данные отсутствуют

Государственный регистратор		ФГИС ЕГРН
полное наименование должности	подпись	инициалы, фамилия

М.П.

Раздел 3.1

Выписка из Единого государственного реестра недвижимости об объекте недвижимости
Описание местоположения земельного участка

Земельный участок			
(вид объекта недвижимости)			
Лист №	Раздела 3.1	Всего листов раздела 3.1 : ____	Всего разделов: ____
15.11.2021 № 99/2021/430926643		Всего листов выписки: ____	
Кадастровый номер:		02:22:000000:156(единое землепользование)	

Описание местоположения границ земельного участка							
Номер п/п	Номер точки		Дирекционный угол	Горизонтальное проложение, м	Описание закрепления на местности	Кадастровые номера смежных участков	Сведения об адресах правообладателей смежных земельных участков
	начальная	конечная					
1	2	3	4	5	6	7	8
211	99	100	данные отсутствуют	данные отсутствуют	данные отсутствуют	данные отсутствуют	данные отсутствуют
212	100	101	данные отсутствуют	данные отсутствуют	данные отсутствуют	данные отсутствуют	данные отсутствуют
213	100	101	данные отсутствуют	данные отсутствуют	данные отсутствуют	данные отсутствуют	данные отсутствуют
214	101	102	данные отсутствуют	данные отсутствуют	данные отсутствуют	данные отсутствуют	данные отсутствуют
215	101	102	данные отсутствуют	данные отсутствуют	данные отсутствуют	данные отсутствуют	данные отсутствуют
216	102	103	данные отсутствуют	данные отсутствуют	данные отсутствуют	данные отсутствуют	данные отсутствуют
217	102	103	данные отсутствуют	данные отсутствуют	данные отсутствуют	данные отсутствуют	данные отсутствуют
218	103	104	данные отсутствуют	данные отсутствуют	данные отсутствуют	данные отсутствуют	данные отсутствуют
219	103	104	данные отсутствуют	данные отсутствуют	данные отсутствуют	данные отсутствуют	данные отсутствуют
220	104	1	данные отсутствуют	данные отсутствуют	данные отсутствуют	данные отсутствуют	данные отсутствуют
221	104	105	данные отсутствуют	данные отсутствуют	данные отсутствуют	данные отсутствуют	данные отсутствуют
222	105	106	данные отсутствуют	данные отсутствуют	данные отсутствуют	данные отсутствуют	данные отсутствуют
223	106	107	данные отсутствуют	данные отсутствуют	данные отсутствуют	данные отсутствуют	данные отсутствуют

224	107	108	данные отсутствуют	данные отсутствуют	данные отсутствуют	данные отсутствуют	данные отсутствуют
225	108	109	данные отсутствуют	данные отсутствуют	данные отсутствуют	данные отсутствуют	данные отсутствуют

Государственный регистратор		ФГИС ЕГРН
полное наименование должности	подпись	инициалы, фамилия

М.П.

Раздел 3.1

Выписка из Единого государственного реестра недвижимости об объекте недвижимости
Описание местоположения земельного участка

Земельный участок			
(вид объекта недвижимости)			
Лист №	Раздела 3.1	Всего листов раздела 3.1 : ____	Всего разделов: ____
Всего листов выписки: ____			
15.11.2021 № 99/2021/430926643			
Кадастровый номер:		02:22:000000:156(единое землепользование)	

Описание местоположения границ земельного участка							
Номер п/п	Номер точки		Дирекционный угол	Горизонтальное проложение, м	Описание закрепления на местности	Кадастровые номера смежных участков	Сведения об адресах правообладателей смежных земельных участков
	начальная	конечная					
1	2	3	4	5	6	7	8
226	109	110	данные отсутствуют	данные отсутствуют	данные отсутствуют	данные отсутствуют	данные отсутствуют
227	110	111	данные отсутствуют	данные отсутствуют	данные отсутствуют	данные отсутствуют	данные отсутствуют
228	111	112	данные отсутствуют	данные отсутствуют	данные отсутствуют	данные отсутствуют	данные отсутствуют
229	112	113	данные отсутствуют	данные отсутствуют	данные отсутствуют	данные отсутствуют	данные отсутствуют
230	113	114	данные отсутствуют	данные отсутствуют	данные отсутствуют	данные отсутствуют	данные отсутствуют
231	114	115	данные отсутствуют	данные отсутствуют	данные отсутствуют	данные отсутствуют	данные отсутствуют
232	115	1	данные отсутствуют	данные отсутствуют	данные отсутствуют	данные отсутствуют	данные отсутствуют

Государственный регистратор		ФГИС ЕГРН
полное наименование должности	подпись	инициалы, фамилия

М.П.

Земельный участок			
(вид объекта недвижимости)			
Лист №	Раздела 3.2	Всего листов раздела 3.2 : ____	Всего разделов: ____
Всего листов выписки: ____			
15.11.2021 № 99/2021/430926643			
Кадастровый номер:		02:22:000000:156(единое землепользование)	

Сведения о характерных точках границы земельного участка				
Система координат				
Зона №				
Номер точки	Координаты		Описание закрепления на местности	Средняя квадратическая погрешность определения координат характерных точек границ земельного участка, м
	X	Y		
1	2	3	4	5
1	736317.2	1293160.83	данные отсутствуют	2.5
2	736310.99	1293157.2	данные отсутствуют	2.5
3	736306.56	1293160.41	данные отсутствуют	2.5
4	736326.76	1293081.87	данные отсутствуют	2.5
5	736242.29	1293060.66	данные отсутствуют	2.5
6	736175.99	1293310.8	данные отсутствуют	2.5
7	736160.11	1293319.3	данные отсутствуют	2.5
8	736153.84	1293319.16	данные отсутствуют	2.5
9	736154.62	1293316.99	данные отсутствуют	2.5
10	736157.59	1293316.73	данные отсутствуют	2.5
11	736158.44	1293311.25	данные отсутствуют	2.5
12	736112.75	1293305.84	данные отсутствуют	2.5
13	736061.26	1293332.04	данные отсутствуют	2.5
14	735958.88	1293307.94	данные отсутствуют	2.5
15	735806.09	1293448.98	данные отсутствуют	2.5

Государственный регистратор		ФГИС ЕГРН
полное наименование должности	подпись	инициалы, фамилия

М.П.

Раздел 3.2

Выписка из Единого государственного реестра недвижимости об объекте недвижимости
Описание местоположения земельного участка

Земельный участок			
(вид объекта недвижимости)			
Лист №	Раздела 3.2	Всего листов раздела 3.2 : ____	Всего разделов: ____
Всего листов выписки: ____			
15.11.2021 № 99/2021/430926643			
Кадастровый номер:		02:22:000000:156(единое землепользование)	

Сведения о характерных точках границы земельного участка				
Система координат				
Зона №				
Номер точки	Координаты		Описание закрепления на местности	Средняя квадратическая погрешность определения координат характерных точек границ земельного участка, м
	X	Y		
1	2	3	4	5
16	735735.75	1293529.67	данные отсутствуют	2.5
17	735737.31	1293518.83	данные отсутствуют	2.5
18	735753.23	1293489.96	данные отсутствуют	2.5
19	735758.21	1293481.99	данные отсутствуют	2.5
20	735771.15	1293460.09	данные отсутствуют	2.5
21	735787.08	1293434.21	данные отсутствуют	2.5
22	735800.02	1293409.32	данные отсутствуют	2.5
23	735815.1	1293382.22	данные отсутствуют	2.5
24	735802.43	1293388.63	данные отсутствуют	2.5
25	735791.16	1293406.07	данные отсутствуют	2.5
26	735778.58	1293416.65	данные отсутствуют	2.5
27	735765.03	1293431.92	данные отсутствуют	2.5
28	735757.19	1293438.91	данные отсутствуют	2.5
29	735743.57	1293455.92	данные отсутствуют	2.5
30	735732.26	1293466.66	данные отсутствуют	2.5

Государственный регистратор		ФГИС ЕГРН
полное наименование должности	подпись	инициалы, фамилия

М.П.

Выписка из Единого государственного реестра недвижимости об объекте недвижимости
Описание местоположения земельного участка

Земельный участок			
(вид объекта недвижимости)			
Лист №	Раздела 3.2	Всего листов раздела 3.2 : ____	Всего разделов: ____
Всего листов выписки: ____			
15.11.2021 № 99/2021/430926643			
Кадастровый номер:		02:22:000000:156(единое землепользование)	

Сведения о характерных точках границы земельного участка				
Система координат				
Зона №				
Номер точки	Координаты		Описание закрепления на местности	Средняя квадратическая погрешность определения координат характерных точек границ земельного участка, м
	X	Y		
1	2	3	4	5
31	735729.05	1293475.59	данные отсутствуют	2.5
32	735721.36	1293483.21	данные отсутствуют	2.5
33	735716.74	1293494.73	данные отсутствуют	2.5
34	735713.73	1293506.06	данные отсутствуют	2.5
35	735703.07	1293526.22	данные отсутствуют	2.5
36	735698.55	1293522.61	данные отсутствуют	2.5
37	735690.78	1293507.89	данные отсутствуют	2.5
38	735684.39	1293507.98	данные отсутствуют	2.5
39	735682.3	1293525.23	данные отсутствуют	2.5
40	735683.84	1293531.41	данные отсутствуют	2.5
41	735682.19	1293531.73	данные отсутствуют	2.5
42	735678.04	1293528.31	данные отсутствуют	2.5
43	735667.76	1293545.75	данные отсутствуют	2.5
44	735652.82	1293559.26	данные отсутствуют	2.5
45	735643.68	1293571.03	данные отсутствуют	2.5

Государственный регистратор		ФГИС ЕГРН
полное наименование должности	подпись	инициалы, фамилия

М.П.

Выписка из Единого государственного реестра недвижимости об объекте недвижимости
Описание местоположения земельного участка

Земельный участок			
(вид объекта недвижимости)			
Лист №	Раздела 3.2	Всего листов раздела 3.2 : ____	Всего разделов: ____
Всего листов выписки: ____			
15.11.2021 № 99/2021/430926643			
Кадастровый номер:		02:22:000000:156(единое землепользование)	

Сведения о характерных точках границы земельного участка				
Система координат				
Зона №				
Номер точки	Координаты		Описание закрепления на местности	Средняя квадратическая погрешность определения координат характерных точек границ земельного участка, м
	X	Y		
1	2	3	4	5
46	735635.78	1293577.4	данные отсутствуют	2.5
47	735628.65	1293578.65	данные отсутствуют	2.5
48	735624.49	1293571.13	данные отсутствуют	2.5
49	735622.77	1293538.53	данные отсутствуют	2.5
50	735620.72	1293532.5	данные отсутствуют	2.5
51	735612.71	1293529.06	данные отсутствуют	2.5
52	735604.06	1293536.05	данные отсутствуют	2.5
53	735600.58	1293558.51	данные отсутствуют	2.5
54	735597.61	1293581.04	данные отсутствуют	2.5
55	735603.29	1293614.3	данные отсутствуют	2.5
56	735599.37	1293634.51	данные отсутствуют	2.5
57	735591.96	1293655.5	данные отсутствуют	2.5
58	735582.68	1293662.28	данные отсутствуют	2.5
59	735575.57	1293670.94	данные отсутствуют	2.5
60	735567.48	1293690.15	данные отсутствуют	2.5

Государственный регистратор		ФГИС ЕГРН
полное наименование должности	подпись	инициалы, фамилия

М.П.

Земельный участок			
(вид объекта недвижимости)			
Лист № _____	Раздела 3.2	Всего листов раздела 3.2 : _____	Всего разделов: _____
Всего листов выписки: _____			
15.11.2021 № 99/2021/430926643			
Кадастровый номер:		02:22:000000:156(единое землепользование)	

Сведения о характерных точках границы земельного участка				
Система координат				
Зона № _____				
Номер точки	Координаты		Описание закрепления на местности	Средняя квадратическая погрешность определения координат характерных точек границ земельного участка, м
	X	Y		
1	2	3	4	5
61	735556.56	1293704.43	данные отсутствуют	2.5
62	735547.85	1293713.58	данные отсутствуют	2.5
63	735601.44	1293730.34	данные отсутствуют	2.5
64	735594.57	1293742.7	данные отсутствуют	2.5
65	735543.67	1293723.14	данные отсутствуют	2.5
66	735512.36	1293683.98	данные отсутствуют	2.5
67	735418.35	1293280.48	данные отсутствуют	2.5
68	735383.08	1293139.44	данные отсутствуют	2.5
69	735355.38	1293090.99	данные отсутствуют	2.5
70	735462.37	1293016.36	данные отсутствуют	2.5
71	735461.08	1293014.63	данные отсутствуют	2.5
72	735463.69	1293012.8	данные отсутствуют	2.5
73	735433.51	1292972.68	данные отсутствуют	2.5
74	735433.73	1292972.52	данные отсутствуют	2.5
75	735275.02	1292761.93	данные отсутствуют	2.5

Государственный регистратор		ФГИС ЕГРН
полное наименование должности	подпись	инициалы, фамилия

М.П.

Раздел 3.2

Выписка из Единого государственного реестра недвижимости об объекте недвижимости
Описание местоположения земельного участка

Земельный участок			
(вид объекта недвижимости)			
Лист № _____	Раздела 3.2	Всего листов раздела 3.2 : _____	Всего разделов: _____
Всего листов выписки: _____			
15.11.2021 № 99/2021/430926643			
Кадастровый номер:		02:22:000000:156(единое землепользование)	

Сведения о характерных точках границы земельного участка				
Система координат				
Зона № _____				
Номер точки	Координаты		Описание закрепления на местности	Средняя квадратическая погрешность определения координат характерных точек границ земельного участка, м
	X	Y		
1	2	3	4	5
76	735317.93	1292716.23	данные отсутствуют	2.5
77	735371.05	1292626.38	данные отсутствуют	2.5
78	735400.83	1292500.33	данные отсутствуют	2.5
79	735400.41	1292497.29	данные отсутствуют	2.5
80	735400.48	1292496.98	данные отсутствуют	2.5
81	735395.6	1292462.57	данные отсутствуют	2.5
82	735353.93	1292162.06	данные отсутствуют	2.5
83	735372.38	1292159.71	данные отсутствуют	2.5
84	735518.88	1292137.86	данные отсутствуют	2.5
85	735586.55	1292128.1	данные отсутствуют	2.5
86	735657.26	1292117.89	данные отсутствуют	2.5
87	735775.5	1292103.5	данные отсутствуют	2.5
88	735867.76	1292090.12	данные отсутствуют	2.5
89	735951.39	1292076.66	данные отсутствуют	2.5
90	736014.42	1292065.42	данные отсутствуют	2.5

Государственный регистратор		ФГИС ЕГРН
полное наименование должности	подпись	инициалы, фамилия

М.П.

Выписка из Единого государственного реестра недвижимости об объекте недвижимости
Описание местоположения земельного участка

Земельный участок			
(вид объекта недвижимости)			
Лист №	Раздела 3.2	Всего листов раздела 3.2: ____	Всего разделов: ____
Всего листов выписки: ____			
15.11.2021 № 99/2021/430926643			
Кадастровый номер:		02:22:000000:156(единое землепользование)	

Сведения о характерных точках границы земельного участка				
Система координат				
Зона №				
Номер точки	Координаты		Описание закрепления на местности	Средняя квадратическая погрешность определения координат характерных точек границ земельного участка, м
	X	Y		
1	2	3	4	5
91	736025.51	1292062.57	данные отсутствуют	2.5
92	736029.43	1292062.22	данные отсутствуют	2.5
93	736103.86	1292042.64	данные отсутствуют	2.5
94	736113.79	1292039.55	данные отсутствуют	2.5
95	736472.81	1291932.02	данные отсутствуют	2.5
96	736518.94	1292764.22	данные отсутствуют	2.5
97	736448.92	1292907.97	данные отсутствуют	2.5
98	736401	1293014.86	данные отсутствуют	2.5
99	736412.06	1293062.78	данные отсутствуют	2.5
100	736437.86	1293059.1	данные отсутствуют	2.5
101	736466.9	1293077.47	данные отсутствуют	2.5
102	736441.55	1293110.7	данные отсутствуют	2.5
103	736338.34	1293114.38	данные отсутствуют	2.5
104	736330.14	1293177.18	данные отсутствуют	2.5
105	736492.57	1292311.57	Временный межевой знак	2.5

Государственный регистратор		ФГИС ЕГРН
полное наименование должности	подпись	инициалы, фамилия

М.П.

Раздел 3.2

Выписка из Единого государственного реестра недвижимости об объекте недвижимости
Описание местоположения земельного участка

Земельный участок			
(вид объекта недвижимости)			
Лист №	Раздела 3.2	Всего листов раздела 3.2: ____	Всего разделов: ____
Всего листов выписки: ____			
15.11.2021 № 99/2021/430926643			
Кадастровый номер:		02:22:000000:156(единое землепользование)	

Сведения о характерных точках границы земельного участка				
Система координат				
Зона №				
Номер точки	Координаты		Описание закрепления на местности	Средняя квадратическая погрешность определения координат характерных точек границ земельного участка, м
	X	Y		
1	2	3	4	5
106	736492.48	1292311.65	данные отсутствуют	2.5
107	736491.18	1292313.47	данные отсутствуют	2.5
108	736491.1	1292313.59	Временный межевой знак	2.5
109	736491.04	1292313.49	данные отсутствуют	2.5
110	736489.22	1292312.2	данные отсутствуют	2.5
111	736489.11	1292312.14	Временный межевой знак	2.5
112	736489.2	1292312.06	данные отсутствуют	2.5
113	736490.49	1292310.23	данные отсутствуют	2.5
114	736490.56	1292310.13	Временный межевой знак	2.5
115	736490.63	1292310.21	данные отсутствуют	2.5
116	736492.46	1292311.51	данные отсутствуют	2.5
117	736397.24	1292446.06	Временный межевой знак	2.5
118	736397.15	1292446.15	данные отсутствуют	2.5
119	736395.86	1292447.97	данные отсутствуют	2.5
120	736395.79	1292448.08	Временный межевой знак	2.5

Государственный регистратор		ФГИС ЕГРН
полное наименование должности	подпись	инициалы, фамилия

М.П.

Земельный участок			
(вид объекта недвижимости)			
Лист №	Раздела 3.2	Всего листов раздела 3.2 : ____	Всего разделов: ____
Всего листов выписки: ____			
15.11.2021 № 99/2021/430926643			
Кадастровый номер:		02:22:000000:156(единое землепользование)	

Сведения о характерных точках границы земельного участка				
Система координат				
Зона №				
Номер точки	Координаты		Описание закрепления на местности	Средняя квадратическая погрешность определения координат характерных точек границ земельного участка, м
	X	Y		
1	2	3	4	5
121	736395.72	1292447.99	данные отсутствуют	2.5
122	736393.89	1292446.7	данные отсутствуют	2.5
123	736393.78	1292446.65	Временный межевой знак	2.5
124	736393.87	1292446.56	данные отсутствуют	2.5
125	736395.17	1292444.74	данные отсутствуют	2.5
126	736395.23	1292444.63	Временный межевой знак	2.5
127	736395.31	1292444.72	данные отсутствуют	2.5
128	736397.13	1292446.01	данные отсутствуют	2.5
129	736301.55	1292580.74	данные отсутствуют	2.5
130	736301.66	1292580.8	Временный межевой знак	2.5
131	736301.57	1292580.88	данные отсутствуют	2.5
132	736300.28	1292582.71	данные отсутствуют	2.5
133	736300.2	1292582.83	Временный межевой знак	2.5
134	736300.14	1292582.73	данные отсутствуют	2.5
135	736298.31	1292581.44	данные отсутствуют	2.5

Государственный регистратор		ФГИС ЕГРН
полное наименование должности	подпись	инициалы, фамилия

М.П.

Раздел 3.2

Выписка из Единого государственного реестра недвижимости об объекте недвижимости
Описание местоположения земельного участка

Земельный участок			
(вид объекта недвижимости)			
Лист №	Раздела 3.2	Всего листов раздела 3.2 : ____	Всего разделов: ____
Всего листов выписки: ____			
15.11.2021 № 99/2021/430926643			
Кадастровый номер:		02:22:000000:156(единое землепользование)	

Сведения о характерных точках границы земельного участка				
Система координат				
Зона №				
Номер точки	Координаты		Описание закрепления на местности	Средняя квадратическая погрешность определения координат характерных точек границ земельного участка, м
	X	Y		
1	2	3	4	5
136	736298.19	1292581.37	Временный межевой знак	2.5
137	736298.29	1292581.3	данные отсутствуют	2.5
138	736299.58	1292579.47	данные отсутствуют	2.5
139	736299.64	1292579.36	Временный межевой знак	2.5
140	736299.72	1292579.45	данные отсутствуют	2.5
141	736206.14	1292715.34	данные отсутствуют	2.5
142	736206.25	1292715.39	Временный межевой знак	2.5
143	736206.16	1292715.48	данные отсутствуют	2.5
144	736204.86	1292717.3	данные отсутствуют	2.5
145	736204.8	1292717.41	Временный межевой знак	2.5
146	736204.72	1292717.32	данные отсутствуют	2.5
147	736202.9	1292716.03	данные отсутствуют	2.5
148	736202.78	1292715.96	Временный межевой знак	2.5
149	736202.88	1292715.89	данные отсутствуют	2.5
150	736204.17	1292714.06	данные отсутствуют	2.5

Государственный регистратор		ФГИС ЕГРН
полное наименование должности	подпись	инициалы, фамилия

М.П.

Выписка из Единого государственного реестра недвижимости об объекте недвижимости
Описание местоположения земельного участка

Земельный участок			
(вид объекта недвижимости)			
Лист №	Раздела 3.2	Всего листов раздела 3.2 : ____	Всего разделов: ____
Всего листов выписки: ____			
15.11.2021 № 99/2021/430926643			
Кадастровый номер:		02:22:000000:156(единое землепользование)	

Сведения о характерных точках границы земельного участка				
Система координат				
Зона №				
Номер точки	Координаты		Описание закрепления на местности	Средняя квадратическая погрешность определения координат характерных точек границ земельного участка, м
	X	Y		
1	2	3	4	5
151	736204.23	1292713.95	Временный межевой знак	2.5
152	736204.31	1292714.04	данные отсутствуют	2.5
153	736107.92	1292854.06	данные отсутствуют	2.5
154	736108.03	1292854.12	Временный межевой знак	2.5
155	736107.94	1292854.2	данные отсутствуют	2.5
156	736106.64	1292856.02	данные отсутствуют	2.5
157	736106.56	1292856.13	Временный межевой знак	2.5
158	736106.5	1292856.04	данные отсутствуют	2.5
159	736104.68	1292854.75	данные отсутствуют	2.5
160	736104.57	1292854.69	Временный межевой знак	2.5
161	736104.66	1292854.61	данные отсутствуют	2.5
162	736105.95	1292852.78	данные отсутствуют	2.5
163	736106.01	1292852.67	Временный межевой знак	2.5
164	736106.09	1292852.76	данные отсутствуют	2.5
165	736012.63	1292988.37	данные отсутствуют	2.5

Государственный регистратор		ФГИС ЕГРН
полное наименование должности	подпись	инициалы, фамилия

М.П.

Раздел 3.2

Выписка из Единого государственного реестра недвижимости об объекте недвижимости
Описание местоположения земельного участка

Земельный участок			
(вид объекта недвижимости)			
Лист №	Раздела 3.2	Всего листов раздела 3.2 : ____	Всего разделов: ____
Всего листов выписки: ____			
15.11.2021 № 99/2021/430926643			
Кадастровый номер:		02:22:000000:156(единое землепользование)	

Сведения о характерных точках границы земельного участка				
Система координат				
Зона №				
Номер точки	Координаты		Описание закрепления на местности	Средняя квадратическая погрешность определения координат характерных точек границ земельного участка, м
	X	Y		
1	2	3	4	5
166	736012.75	1292988.44	Временный межевой знак	2.5
167	736012.65	1292988.51	данные отсутствуют	2.5
168	736011.35	1292990.33	данные отсутствуют	2.5
169	736011.29	1292990.44	Временный межевой знак	2.5
170	736011.21	1292990.35	данные отсутствуют	2.5
171	736009.39	1292989.06	данные отсутствуют	2.5
172	736009.27	1292988.99	Временный межевой знак	2.5
173	736009.37	1292988.92	данные отсутствуют	2.5
174	736010.66	1292987.09	данные отсутствуют	2.5
175	736010.72	1292986.98	Временный межевой знак	2.5
176	736010.8	1292987.07	данные отсутствуют	2.5
177	735923.25	1293114.52	данные отсутствуют	2.5
178	735923.36	1293114.58	Временный межевой знак	2.5
179	735923.27	1293114.66	данные отсутствуют	2.5
180	735921.98	1293116.49	данные отсутствуют	2.5

Государственный регистратор		ФГИС ЕГРН
полное наименование должности	подпись	инициалы, фамилия

М.П.

Земельный участок			
(вид объекта недвижимости)			
Лист №	Раздела 3.2	Всего листов раздела 3.2 : ____	Всего разделов: ____
Всего листов выписки: ____			
15.11.2021 № 99/2021/430926643			
Кадастровый номер:		02:22:000000:156(единое землепользование)	

Сведения о характерных точках границы земельного участка				
Система координат				
Зона №				
Номер точки	Координаты		Описание закрепления на местности	Средняя квадратическая погрешность определения координат характерных точек границ земельного участка, м
	X	Y		
1	2	3	4	5
181	735921.92	1293116.6	Временный межевой знак	2.5
182	735921.84	1293116.51	данные отсутствуют	2.5
183	735920.01	1293115.22	данные отсутствуют	2.5
184	735919.9	1293115.17	Временный межевой знак	2.5
185	735919.99	1293115.08	данные отсутствуют	2.5
186	735921.29	1293113.25	данные отсутствуют	2.5
187	735921.35	1293113.13	Временный межевой знак	2.5
188	735921.43	1293113.23	данные отсутствуют	2.5
189	735830.58	1293245.24	данные отсутствуют	2.5
190	735830.69	1293245.31	Временный межевой знак	2.5
191	735830.6	1293245.38	данные отсутствуют	2.5
192	735829.31	1293247.21	данные отсутствуют	2.5
193	735829.25	1293247.32	Временный межевой знак	2.5
194	735829.17	1293247.23	данные отсутствуют	2.5
195	735827.34	1293245.93	данные отсутствуют	2.5

Государственный регистратор		ФГИС ЕГРН
полное наименование должности	подпись	инициалы, фамилия

М.П.

Раздел 3.2

Выписка из Единого государственного реестра недвижимости об объекте недвижимости
Описание местоположения земельного участка

Земельный участок			
(вид объекта недвижимости)			
Лист №	Раздела 3.2	Всего листов раздела 3.2 : ____	Всего разделов: ____
Всего листов выписки: ____			
15.11.2021 № 99/2021/430926643			
Кадастровый номер:		02:22:000000:156(единое землепользование)	

Сведения о характерных точках границы земельного участка				
Система координат				
Зона №				
Номер точки	Координаты		Описание закрепления на местности	Средняя квадратическая погрешность определения координат характерных точек границ земельного участка, м
	X	Y		
1	2	3	4	5
196	735827.22	1293245.86	Временный межевой знак	2.5
197	735827.32	1293245.79	данные отсутствуют	2.5
198	735828.62	1293243.97	данные отсутствуют	2.5
199	735828.68	1293243.86	Временный межевой знак	2.5
200	735828.76	1293243.95	данные отсутствуют	2.5
201	735741.08	1293371.74	данные отсутствуют	2.5
202	735741.19	1293371.8	Временный межевой знак	2.5
203	735741.1	1293371.88	данные отсутствуют	2.5
204	735739.81	1293373.71	данные отсутствуют	2.5
205	735739.75	1293373.82	Временный межевой знак	2.5
206	735739.67	1293373.73	данные отсутствуют	2.5
207	735737.85	1293372.43	данные отсутствуют	2.5
208	735737.74	1293372.37	Временный межевой знак	2.5
209	735737.83	1293372.29	данные отсутствуют	2.5
210	735739.12	1293370.47	данные отсутствуют	2.5

Государственный регистратор		ФГИС ЕГРН
полное наименование должности	подпись	инициалы, фамилия

М.П.

Выписка из Единого государственного реестра недвижимости об объекте недвижимости
Описание местоположения земельного участка

Земельный участок			
(вид объекта недвижимости)			
Лист №	Раздела 3.2	Всего листов раздела 3.2 : ____	Всего разделов: ____
Всего листов выписки: ____			
15.11.2021 № 99/2021/430926643			
Кадастровый номер:		02:22:000000:156(единое землепользование)	

Сведения о характерных точках границы земельного участка				
Система координат				
Зона №				
Номер точки	Координаты		Описание закрепления на местности	Средняя квадратическая погрешность определения координат характерных точек границ земельного участка, м
	X	Y		
1	2	3	4	5
211	735739.18	1293370.37	Временный межевой знак	2.5
212	735739.26	1293370.45	данные отсутствуют	2.5
213	735651.49	1293497.95	данные отсутствуют	2.5
214	735651.6	1293498.01	Временный межевой знак	2.5
215	735651.51	1293498.09	данные отсутствуют	2.5
216	735650.21	1293499.92	данные отсутствуют	2.5
217	735650.14	1293500.03	Временный межевой знак	2.5
218	735650.07	1293499.94	данные отсутствуют	2.5
219	735648.25	1293498.65	данные отсутствуют	2.5
220	735648.13	1293498.58	Временный межевой знак	2.5
221	735648.23	1293498.51	данные отсутствуют	2.5
222	735649.52	1293496.68	данные отсутствуют	2.5
223	735649.59	1293496.56	Временный межевой знак	2.5
224	735649.66	1293496.66	данные отсутствуют	2.5
225	735567.32	1293616.67	данные отсутствуют	2.5

Государственный регистратор		ФГИС ЕГРН
полное наименование должности	подпись	инициалы, фамилия

М.П.

Раздел 3.2

Выписка из Единого государственного реестра недвижимости об объекте недвижимости
Описание местоположения земельного участка

Земельный участок			
(вид объекта недвижимости)			
Лист №	Раздела 3.2	Всего листов раздела 3.2 : ____	Всего разделов: ____
Всего листов выписки: ____			
15.11.2021 № 99/2021/430926643			
Кадастровый номер:		02:22:000000:156(единое землепользование)	

Сведения о характерных точках границы земельного участка				
Система координат				
Зона №				
Номер точки	Координаты		Описание закрепления на местности	Средняя квадратическая погрешность определения координат характерных точек границ земельного участка, м
	X	Y		
1	2	3	4	5
226	735567.43	1293616.74	Временный межевой знак	2.5
227	735567.34	1293616.81	данные отсутствуют	2.5
228	735566.05	1293618.63	данные отсутствуют	2.5
229	735565.98	1293618.73	Временный межевой знак	2.5
230	735565.91	1293618.65	данные отсутствуют	2.5
231	735564.08	1293617.36	данные отсутствуют	2.5
232	735563.96	1293617.29	Временный межевой знак	2.5
233	735564.06	1293617.22	данные отсутствуют	2.5
234	735565.36	1293615.39	данные отсутствуют	2.5
235	735565.42	1293615.28	Временный межевой знак	2.5
236	735565.5	1293615.37	данные отсутствуют	2.5
237	735426.81	1293168.17	данные отсутствуют	2.5
238	735426.72	1293170.17	данные отсутствуют	2.5
239	735428.71	1293170.26	данные отсутствуют	2.5
240	735428.81	1293168.27	данные отсутствуют	2.5

Государственный регистратор		ФГИС ЕГРН
полное наименование должности	подпись	инициалы, фамилия

М.П.

Выписка из Единого государственного реестра недвижимости об объекте недвижимости
Описание местоположения земельного участка

Земельный участок			
(вид объекта недвижимости)			
Лист №	Раздела 3.2	Всего листов раздела 3.2 : ____	Всего разделов: ____
Всего листов выписки: ____			
15.11.2021 № 99/2021/430926643			
Кадастровый номер:		02:22:000000:156(единое землепользование)	

Сведения о характерных точках границы земельного участка				
Система координат				
Зона №				
Номер точки	Координаты		Описание закрепления на местности	Средняя квадратическая погрешность определения координат характерных точек границ земельного участка, м
	X	Y		
1	2	3	4	5
241	735587.58	1292967.69	данные отсутствуют	2.5
242	735587.48	1292969.69	данные отсутствуют	2.5
243	735589.48	1292969.78	данные отсутствуют	2.5
244	735589.57	1292967.78	данные отсутствуют	2.5
245	736022.76	1292074.5	данные отсутствуют	2.5
246	736023.08	1292077.48	данные отсутствуют	2.5
247	736026.06	1292077.17	данные отсутствуют	2.5
248	736025.75	1292074.18	данные отсутствуют	2.5
249	735621.62	1293414.45	Временный межевой знак	2.5
250	735587.72	1293549.44	Временный межевой знак	2.5
251	735585	1293554.51	Временный межевой знак	2.5
252	735508.4	1293537.58	Временный межевой знак	2.5
253	735477.81	1293389.56	Временный межевой знак	2.5
254	735483.88	1293379.31	Временный межевой знак	2.5
255	735494.01	1293363.61	Временный межевой знак	2.5

Государственный регистратор		ФГИС ЕГРН
полное наименование должности	подпись	инициалы, фамилия

М.П.

Раздел 3.2

Выписка из Единого государственного реестра недвижимости об объекте недвижимости
Описание местоположения земельного участка

Земельный участок			
(вид объекта недвижимости)			
Лист №	Раздела 3.2	Всего листов раздела 3.2 : ____	Всего разделов: ____
Всего листов выписки: ____			
15.11.2021 № 99/2021/430926643			
Кадастровый номер:		02:22:000000:156(единое землепользование)	

Сведения о характерных точках границы земельного участка				
Система координат				
Зона №				
Номер точки	Координаты		Описание закрепления на местности	Средняя квадратическая погрешность определения координат характерных точек границ земельного участка, м
	X	Y		
1	2	3	4	5
256	735516.7	1293335.84	Временный межевой знак	2.5
257	735531.13	1293319.72	Временный межевой знак	2.5
258	736312.35	1293164.35	данные отсутствуют	данные отсутствуют
259	736304.08	1293170.07	данные отсутствуют	данные отсутствуют
260	736288.48	1293230.7	данные отсутствуют	данные отсутствуют
261	736289.07	1293247.57	данные отсутствуют	данные отсутствуют
262	736340.68	1293909.4	данные отсутствуют	данные отсутствуют
263	736376.04	1293907.58	данные отсутствуют	данные отсутствуют
264	736376.06	1293907.59	данные отсутствуют	данные отсутствуют
265	736378.89	1293800	данные отсутствуют	данные отсутствуют
266	736334.65	1293564.1	данные отсутствуют	данные отсутствуют
267	736319.91	1293427.71	данные отсутствуют	данные отсутствуют
268	736345.71	1293272.9	данные отсутствуют	данные отсутствуют
269	736327.28	1293199.17	данные отсутствуют	данные отсутствуют
270	736329.07	1293185.41	данные отсутствуют	данные отсутствуют

Государственный регистратор		ФГИС ЕГРН
полное наименование должности	подпись	инициалы, фамилия

М.П.

Выписка из Единого государственного реестра недвижимости об объекте недвижимости
Описание местоположения земельного участка

Земельный участок			
(вид объекта недвижимости)			
Лист №	Раздела 3.2	Всего листов раздела 3.2 : ____	Всего разделов: ____
Всего листов выписки: ____			
15.11.2021 № 99/2021/430926643			
Кадастровый номер:		02:22:000000:156(единое землепользование)	

Сведения о характерных точках границы земельного участка				
Система координат				
Зона №				
Номер точки	Координаты		Описание закрепления на местности	Средняя квадратическая погрешность определения координат характерных точек границ земельного участка, м
	X	Y		
1	2	3	4	5
271	734313.45	1293694.04	данные отсутствуют	данные отсутствуют
272	734301.26	1293659.2	данные отсутствуют	данные отсутствуют
273	734285.58	1293601.71	данные отсутствуют	данные отсутствуют
274	734268.15	1293565.12	данные отсутствуют	данные отсутствуют
275	734255.96	1293532.02	данные отсутствуют	данные отсутствуют
276	734203.69	1293500.66	данные отсутствуют	данные отсутствуют
277	734183.25	1293489.21	данные отсутствуют	данные отсутствуют
278	733911.9	1293480.01	данные отсутствуют	данные отсутствуют
279	733822.11	1293514.13	данные отсутствуют	данные отсутствуют
280	733784.22	1293491.22	данные отсутствуют	данные отсутствуют
281	733744.44	1293542	данные отсутствуют	данные отсутствуют
282	734009.74	1293825.24	данные отсутствуют	данные отсутствуют
283	734164.41	1294090.09	данные отсутствуют	данные отсутствуют
284	734228.16	1294093.6	данные отсутствуют	данные отсутствуют
285	734303.12	1294122.53	данные отсутствуют	данные отсутствуют

Государственный регистратор		ФГИС ЕГРН
полное наименование должности	подпись	инициалы, фамилия

М.П.

Раздел 3.2

Выписка из Единого государственного реестра недвижимости об объекте недвижимости
Описание местоположения земельного участка

Земельный участок			
(вид объекта недвижимости)			
Лист №	Раздела 3.2	Всего листов раздела 3.2 : ____	Всего разделов: ____
Всего листов выписки: ____			
15.11.2021 № 99/2021/430926643			
Кадастровый номер:		02:22:000000:156(единое землепользование)	

Сведения о характерных точках границы земельного участка				
Система координат				
Зона №				
Номер точки	Координаты		Описание закрепления на местности	Средняя квадратическая погрешность определения координат характерных точек границ земельного участка, м
	X	Y		
1	2	3	4	5
286	734405.19	1294182.56	данные отсутствуют	данные отсутствуют
287	734473.92	1294219.81	данные отсутствуют	данные отсутствуют
288	734507.27	1294242.59	данные отсутствуют	данные отсутствуют
289	734515.62	1294263.34	данные отсутствуют	данные отсутствуют
290	734517.8	1294309.04	данные отсутствуют	данные отсутствуют
291	734492.91	1294348.56	данные отсутствуют	данные отсутствуют
292	734472.2	1294394.3	данные отсутствуют	данные отсутствуют
293	734461.86	1294427.55	данные отсутствуют	данные отсутствуют
294	734501.47	1294464.86	данные отсутствуют	данные отсутствуют
295	734561.85	1294485.51	данные отсутствуют	данные отсутствуют
296	734593.09	1294502.07	данные отсутствуют	данные отсутствуют
297	734613.95	1294526.95	данные отсутствуют	данные отсутствуют
298	734622.36	1294568.48	данные отсутствуют	данные отсутствуют
299	734597.42	1294587.22	данные отсутствуют	данные отсутствуют
300	734589.14	1294608.01	данные отсутствуют	данные отсутствуют

Государственный регистратор		ФГИС ЕГРН
полное наименование должности	подпись	инициалы, фамилия

М.П.

Земельный участок			
(вид объекта недвижимости)			
Лист №	Раздела 3.2	Всего листов раздела 3.2 : ____	Всего разделов: ____
Всего листов выписки: ____			
15.11.2021 № 99/2021/430926643			
Кадастровый номер:		02:22:000000:156(единое землепользование)	

Сведения о характерных точках границы земельного участка				
Система координат				
Зона №				
Номер точки	Координаты		Описание закрепления на местности	Средняя квадратическая погрешность определения координат характерных точек границ земельного участка, м
	X	Y		
1	2	3	4	5
301	734589.2	1294635.01	данные отсутствуют	данные отсутствуют
302	734626.72	1294672.33	данные отсутствуют	данные отсутствуют
303	734658	1294707.58	данные отсутствуют	данные отсутствуют
304	734674.73	1294747.01	данные отсутствуют	данные отсутствуют
305	734695.91	1294810.03	данные отсутствуют	данные отсутствуют
306	734718.22	1294799.46	данные отсутствуют	данные отсутствуют
307	734757.26	1294880.09	данные отсутствуют	данные отсутствуют
308	734746.63	1294886.13	данные отсутствуют	данные отсутствуют
309	734777.05	1294929.6	данные отсутствуют	данные отсутствуют
310	734797.96	1294981.48	данные отсутствуют	данные отсутствуют
311	734808.51	1295056.24	данные отсутствуют	данные отсутствуют
312	734812.85	1295141.4	данные отсутствуют	данные отсутствуют
313	734813.11	1295298.78	данные отсутствуют	данные отсутствуют
314	734828.31	1295327.07	данные отсутствуют	данные отсутствуют
315	734852.26	1295314.73	данные отсутствуют	данные отсутствуют

Государственный регистратор		ФГИС ЕГРН
полное наименование должности	подпись	инициалы, фамилия

М.П.

Раздел 3.2

Выписка из Единого государственного реестра недвижимости об объекте недвижимости
Описание местоположения земельного участка

Земельный участок			
(вид объекта недвижимости)			
Лист №	Раздела 3.2	Всего листов раздела 3.2 : ____	Всего разделов: ____
Всего листов выписки: ____			
15.11.2021 № 99/2021/430926643			
Кадастровый номер:		02:22:000000:156(единое землепользование)	

Сведения о характерных точках границы земельного участка				
Система координат				
Зона №				
Номер точки	Координаты		Описание закрепления на местности	Средняя квадратическая погрешность определения координат характерных точек границ земельного участка, м
	X	Y		
1	2	3	4	5
316	734891.78	1295401.93	данные отсутствуют	данные отсутствуют
317	734873.87	1295411.87	данные отсутствуют	данные отсутствуют
318	734931.52	1295519.18	данные отсутствуют	данные отсутствуют
319	734962.92	1295538.49	данные отсутствуют	данные отсутствуют
320	735039.82	1295560.9	данные отсутствуют	данные отсутствуют
321	735041.55	1295559.69	данные отсутствуют	данные отсутствуют
322	735047.14	1295552.38	данные отсутствуют	данные отсутствуют
323	735046.65	1295528	данные отсутствуют	данные отсутствуют
324	735044.56	1295524.69	данные отсутствуют	данные отсутствуют
325	735035.79	1295517.02	данные отсутствуют	данные отсутствуют
326	735035.77	1295516.99	данные отсутствуют	данные отсутствуют
327	735030.55	1295506.84	данные отсутствуют	данные отсутствуют
328	735030.54	1295506.82	данные отсутствуют	данные отсутствуют
329	735028.07	1295492.83	данные отсутствуют	данные отсутствуют
330	735023.14	1295481.03	данные отсутствуют	данные отсутствуют

Государственный регистратор		ФГИС ЕГРН
полное наименование должности	подпись	инициалы, фамилия

М.П.

Выписка из Единого государственного реестра недвижимости об объекте недвижимости
Описание местоположения земельного участка

Земельный участок			
(вид объекта недвижимости)			
Лист №	Раздела 3.2	Всего листов раздела 3.2 : ____	Всего разделов: ____
Всего листов выписки: ____			
15.11.2021 № 99/2021/430926643			
Кадастровый номер:		02:22:000000:156(единое землепользование)	

Сведения о характерных точках границы земельного участка				
Система координат				
Зона №				
Номер точки	Координаты		Описание закрепления на местности	Средняя квадратическая погрешность определения координат характерных точек границ земельного участка, м
	X	Y		
1	2	3	4	5
331	735023.13	1295481.02	данные отсутствуют	данные отсутствуют
332	735020.94	1295468.13	данные отсутствуют	данные отсутствуют
333	735020.94	1295468.11	данные отсутствуют	данные отсутствуют
334	735020.94	1295468.09	данные отсутствуют	данные отсутствуют
335	735023.13	1295455.47	данные отсутствуют	данные отсутствуют
336	735023.27	1295443.29	данные отсутствуют	данные отсутствуют
337	735023.14	1295431.62	данные отсутствуют	данные отсутствуют
338	735020.12	1295419.02	данные отсутствуют	данные отсутствуют
339	735016.28	1295408.05	данные отсутствуют	данные отсутствуют
340	735008.87	1295396.26	данные отсутствуют	данные отсутствуют
341	735008.87	1295396.25	данные отсутствуют	данные отсутствуют
342	735008.86	1295396.24	данные отсутствуют	данные отсутствуют
343	735004.2	1295380.6	данные отсутствуют	данные отсутствуют
344	734998.45	1295363.31	данные отсутствуют	данные отсутствуют
345	734993.78	1295352.36	данные отсутствуют	данные отсутствуют

Государственный регистратор		ФГИС ЕГРН
полное наименование должности	подпись	инициалы, фамилия

М.П.

Раздел 3.2

Выписка из Единого государственного реестра недвижимости об объекте недвижимости
Описание местоположения земельного участка

Земельный участок			
(вид объекта недвижимости)			
Лист №	Раздела 3.2	Всего листов раздела 3.2 : ____	Всего разделов: ____
Всего листов выписки: ____			
15.11.2021 № 99/2021/430926643			
Кадастровый номер:		02:22:000000:156(единое землепользование)	

Сведения о характерных точках границы земельного участка				
Система координат				
Зона №				
Номер точки	Координаты		Описание закрепления на местности	Средняя квадратическая погрешность определения координат характерных точек границ земельного участка, м
	X	Y		
1	2	3	4	5
346	734984.46	1295342.21	данные отсутствуют	данные отсутствуют
347	734984.45	1295342.19	данные отсутствуют	данные отсутствуют
348	734984.44	1295342.17	данные отсутствуют	данные отсутствуют
349	734981.7	1295331.75	данные отсутствуют	данные отсутствуют
350	734981.7	1295331.73	данные отсутствуют	данные отсутствуют
351	734981.84	1295322.95	данные отсутствуют	данные отсутствуют
352	734981.84	1295322.94	данные отсутствуют	данные отсутствуют
353	734983.34	1295306.48	данные отсутствуют	данные отсутствуют
354	734982.8	1295293.89	данные отсутствуют	данные отсутствуют
355	734974.05	1295282.4	данные отсутствуют	данные отсутствуют
356	734964.21	1295278.03	данные отсутствуют	данные отсутствуют
357	734951.59	1295276.39	данные отсутствуют	данные отсутствуют
358	734931.3	1295275.29	данные отсутствуют	данные отсутствуют
359	734931.26	1295275.28	данные отсутствуют	данные отсутствуют
360	734931.25	1295275.27	данные отсутствуют	данные отсутствуют

Государственный регистратор		ФГИС ЕГРН
полное наименование должности	подпись	инициалы, фамилия

М.П.

Земельный участок			
(вид объекта недвижимости)			
Лист №	Раздела 3.2	Всего листов раздела 3.2 : ____	Всего разделов: ____
Всего листов выписки: ____			
15.11.2021 № 99/2021/430926643			
Кадастровый номер:		02:22:000000:156(единое землепользование)	

Сведения о характерных точках границы земельного участка				
Система координат				
Зона №				
Номер точки	Координаты		Описание закрепления на местности	Средняя квадратическая погрешность определения координат характерных точек границ земельного участка, м
	X	Y		
1	2	3	4	5
361	734913.14	1295263.19	данные отсутствуют	данные отсутствуют
362	734913.11	1295263.17	данные отсутствуют	данные отсутствуют
363	734913.11	1295263.16	данные отсутствуют	данные отсутствуют
364	734904.33	1295246.7	данные отсутствуют	данные отсутствуют
365	734904.32	1295246.68	данные отсутствуют	данные отсутствуют
366	734901.57	1295235.16	данные отсутствуют	данные отсутствуют
367	734901.57	1295235.14	данные отсутствуют	данные отсутствуют
368	734902.12	1295216.48	данные отсутствуют	данные отсутствуют
369	734902.12	1295216.46	данные отсутствуют	данные отсутствуют
370	734904.86	1295205.5	данные отсутствуют	данные отсутствуют
371	734902.13	1295190.72	данные отсутствуют	данные отсутствуют
372	734890.08	1295175.92	данные отсутствуют	данные отсутствуют
373	734880.2	1295167.7	данные отсутствуют	данные отсутствуют
374	734880.18	1295167.68	данные отсутствуют	данные отсутствуют
375	734870.85	1295152.32	данные отсутствуют	данные отсутствуют

Государственный регистратор		ФГИС ЕГРН
полное наименование должности	подпись	инициалы, фамилия

М.П.

Раздел 3.2

Выписка из Единого государственного реестра недвижимости об объекте недвижимости
Описание местоположения земельного участка

Земельный участок			
(вид объекта недвижимости)			
Лист №	Раздела 3.2	Всего листов раздела 3.2 : ____	Всего разделов: ____
Всего листов выписки: ____			
15.11.2021 № 99/2021/430926643			
Кадастровый номер:		02:22:000000:156(единое землепользование)	

Сведения о характерных точках границы земельного участка				
Система координат				
Зона №				
Номер точки	Координаты		Описание закрепления на местности	Средняя квадратическая погрешность определения координат характерных точек границ земельного участка, м
	X	Y		
1	2	3	4	5
376	734870.84	1295152.29	данные отсутствуют	данные отсутствуют
377	734868.09	1295140.76	данные отсутствуют	данные отсутствуют
378	734868.09	1295140.74	данные отсутствуют	данные отсутствуют
379	734868.09	1295140.73	данные отсутствуют	данные отсутствуют
380	734870.29	1295122.64	данные отсутствуют	данные отсутствуют
381	734867.01	1295109.51	данные отсутствуют	данные отсутствуют
382	734862.62	1295105.25	данные отсутствуют	данные отсутствуют
383	734851.42	1295103.35	данные отсутствуют	данные отсутствуют
384	734851.39	1295103.34	данные отсутствуют	данные отсутствуют
385	734851.38	1295103.33	данные отсутствуют	данные отсутствуют
386	734840.14	1295093.61	данные отсутствуют	данные отсутствуют
387	734840.13	1295093.6	данные отсутствуют	данные отсутствуют
388	734830.8	1295081.53	данные отсутствуют	данные отсутствуют
389	734830.79	1295081.51	данные отсутствуют	данные отсутствуют
390	734830.78	1295081.47	данные отсутствуют	данные отсутствуют

Государственный регистратор		ФГИС ЕГРН
полное наименование должности	подпись	инициалы, фамилия

М.П.

Выписка из Единого государственного реестра недвижимости об объекте недвижимости
Описание местоположения земельного участка

Земельный участок			
(вид объекта недвижимости)			
Лист №	Раздела 3.2	Всего листов раздела 3.2 : ____	Всего разделов: ____
Всего листов выписки: ____			
15.11.2021 № 99/2021/430926643			
Кадастровый номер:		02:22:000000:156(единое землепользование)	

Сведения о характерных точках границы земельного участка				
Система координат				
Зона №				
Номер точки	Координаты		Описание закрепления на местности	Средняя квадратическая погрешность определения координат характерных точек границ земельного участка, м
	X	Y		
1	2	3	4	5
391	734830.79	1295081.43	данные отсутствуют	данные отсутствуют
392	734830.83	1295081.39	данные отсутствуют	данные отсутствуют
393	734830.87	1295081.38	данные отсутствуют	данные отсутствуют
394	734981.24	1295081.38	данные отсутствуют	данные отсутствуют
395	734981.25	1295081.38	данные отсутствуют	данные отсутствуют
396	734995.85	1295082.34	данные отсутствуют	данные отсутствуют
397	735011.19	1295080.39	данные отсутствуют	данные отсутствуют
398	735041.16	1295075.03	данные отсутствуют	данные отсутствуют
399	735041.17	1295075.03	данные отсутствуют	данные отсутствуют
400	735072.13	1295071.13	данные отсутствуют	данные отсутствуют
401	735072.14	1295071.13	данные отсутствуют	данные отсутствуют
402	735089.83	1295070.35	данные отсутствуют	данные отсутствуют
403	735058.52	1295069.13	данные отсутствуют	данные отсутствуют
404	734967.51	1295081.22	данные отсутствуют	данные отсутствуют
405	734913.51	1294917.79	данные отсутствуют	данные отсутствуют

Государственный регистратор		ФГИС ЕГРН
полное наименование должности	подпись	инициалы, фамилия

М.П.

Раздел 3.2

Выписка из Единого государственного реестра недвижимости об объекте недвижимости
Описание местоположения земельного участка

Земельный участок			
(вид объекта недвижимости)			
Лист №	Раздела 3.2	Всего листов раздела 3.2 : ____	Всего разделов: ____
Всего листов выписки: ____			
15.11.2021 № 99/2021/430926643			
Кадастровый номер:		02:22:000000:156(единое землепользование)	

Сведения о характерных точках границы земельного участка				
Система координат				
Зона №				
Номер точки	Координаты		Описание закрепления на местности	Средняя квадратическая погрешность определения координат характерных точек границ земельного участка, м
	X	Y		
1	2	3	4	5
406	734795.55	1294529.82	данные отсутствуют	данные отсутствуют
407	734760.02	1294428.92	данные отсутствуют	данные отсутствуют
408	734715.97	1294330.86	данные отсутствуют	данные отсутствуют
409	734713.63	1294281.28	данные отсутствуют	данные отсутствуют
410	734781.77	1294278.04	данные отсутствуют	данные отсутствуют
411	734820.71	1294308.86	данные отсутствуют	данные отсутствуют
412	734849.91	1294310.48	данные отсутствуют	данные отсутствуют
413	734856.4	1294281.28	данные отсутствуют	данные отсутствуют
414	734877.49	1294229.37	данные отсутствуют	данные отсутствуют
415	734836.94	1294151.5	данные отсутствуют	данные отсутствуют
416	734835.31	1294094.72	данные отсутствуют	данные отсутствуют
417	734700.66	1294084.98	данные отсутствуют	данные отсутствуют
418	734655.23	1294068.76	данные отсутствуют	данные отсутствуют
419	734624.41	1293898.42	данные отсутствуют	данные отсутствуют
420	734601.7	1293854.62	данные отсутствуют	данные отсутствуют

Государственный регистратор		ФГИС ЕГРН
полное наименование должности	подпись	инициалы, фамилия

М.П.

Земельный участок			
(вид объекта недвижимости)			
Лист № _____	Раздела 3.2	Всего листов раздела 3.2 : _____	Всего разделов: _____
Всего листов выписки: _____			
15.11.2021 № 99/2021/430926643			
Кадастровый номер:		02:22:000000:156(единое землепользование)	

Сведения о характерных точках границы земельного участка				
Система координат				
Зона № _____				
Номер точки	Координаты		Описание закрепления на местности	Средняя квадратическая погрешность определения координат характерных точек границ земельного участка, м
	X	Y		
1	2	3	4	5
421	734544.92	1293732.95	данные отсутствуют	данные отсутствуют
422	734491.38	1293648.59	данные отсутствуют	данные отсутствуют
423	734505.49	1293597.14	данные отсутствуют	данные отсутствуют
424	734548.16	1293562.61	данные отсутствуют	данные отсутствуют
425	734682.81	1293531.78	данные отсутствуют	данные отсутствуют
426	734737.97	1293585.32	данные отсутствуют	данные отсутствуют
427	734882.35	1293882.2	данные отсутствуют	данные отсутствуют
428	734931.02	1293919.51	данные отсутствуют	данные отсутствуют
429	735150.84	1293927.62	данные отсутствуют	данные отсутствуют
430	735407.98	1293950.34	данные отсутствуют	данные отсутствуют
431	735488.28	1294225.31	данные отсутствуют	данные отсутствуют
432	735538.57	1294324.27	данные отсутствуют	данные отсутствуют
433	735447.72	1294557.07	данные отсутствуют	данные отсутствуют
434	735547.49	1294608.18	данные отсутствуют	данные отсутствуют
435	735584	1294661.71	данные отсутствуют	данные отсутствуют

Государственный регистратор		ФГИС ЕГРН
полное наименование должности	подпись	инициалы, фамилия

М.П.

Раздел 3.2

Выписка из Единого государственного реестра недвижимости об объекте недвижимости
Описание местоположения земельного участка

Земельный участок			
(вид объекта недвижимости)			
Лист № _____	Раздела 3.2	Всего листов раздела 3.2 : _____	Всего разделов: _____
Всего листов выписки: _____			
15.11.2021 № 99/2021/430926643			
Кадастровый номер:		02:22:000000:156(единое землепользование)	

Сведения о характерных точках границы земельного участка				
Система координат				
Зона № _____				
Номер точки	Координаты		Описание закрепления на местности	Средняя квадратическая погрешность определения координат характерных точек границ земельного участка, м
	X	Y		
1	2	3	4	5
436	735582.37	1294772.03	данные отсутствуют	данные отсутствуют
437	735551.55	1294926.96	данные отсутствуют	данные отсутствуют
438	735552.32	1295034.59	данные отсутствуют	данные отсутствуют
439	735563.13	1295047.31	данные отсутствуют	данные отсутствуют
440	735574.87	1295012.1	данные отсутствуют	данные отсутствуют
441	735586.61	1294996.43	данные отсутствуют	данные отсутствуют
442	735586.61	1294971.09	данные отсутствуют	данные отсутствуют
443	735577.08	1294967.12	данные отсутствуют	данные отсутствуют
444	735577.07	1294967.12	данные отсутствуют	данные отсутствуют
445	735577.03	1294967.09	данные отсутствуют	данные отсутствуют
446	735577.03	1294967.08	данные отсутствуют	данные отсутствуют
447	735570.99	1294953.91	данные отсутствуют	данные отсутствуют
448	735570.98	1294953.87	данные отсутствуют	данные отсутствуют
449	735570.98	1294953.86	данные отсутствуют	данные отсутствуют
450	735572.08	1294947.27	данные отсутствуют	данные отсутствуют

Государственный регистратор		ФГИС ЕГРН
полное наименование должности	подпись	инициалы, фамилия

М.П.

Выписка из Единого государственного реестра недвижимости об объекте недвижимости
Описание местоположения земельного участка

Земельный участок			
(вид объекта недвижимости)			
Лист №	Раздела 3.2	Всего листов раздела 3.2 : ____	Всего разделов: ____
Всего листов выписки: ____			
15.11.2021 № 99/2021/430926643			
Кадастровый номер:		02:22:000000:156(единое землепользование)	

Сведения о характерных точках границы земельного участка				
Система координат				
Зона №				
Номер точки	Координаты		Описание закрепления на местности	Средняя квадратическая погрешность определения координат характерных точек границ земельного участка, м
	X	Y		
1	2	3	4	5
451	735572.09	1294947.24	данные отсутствуют	данные отсутствуют
452	735572.11	1294947.21	данные отсутствуют	данные отсутствуют
453	735577.05	1294942.82	данные отсутствуют	данные отсутствуют
454	735577.07	1294942.81	данные отсутствуют	данные отсутствуют
455	735577.09	1294942.8	данные отсутствуют	данные отсутствуют
456	735583.4	1294941.71	данные отсутствуют	данные отсутствуют
457	735583.41	1294941.71	данные отсутствуют	данные отсутствуют
458	735586.63	1294941.42	данные отсутствуют	данные отсутствуют
459	735586.86	1294939.5	данные отсутствуют	данные отсутствуют
460	735605.16	1294926.73	данные отсутствуют	данные отсутствуют
461	735606.23	1294925.88	данные отсутствуют	данные отсутствуют
462	735610.18	1294917.97	данные отсутствуют	данные отсутствуют
463	735606.43	1294916.36	данные отсутствуют	данные отсутствуют
464	735606.42	1294916.35	данные отсутствуют	данные отсутствуют
465	735600.39	1294912.23	данные отсутствуют	данные отсутствуют

Государственный регистратор		ФГИС ЕГРН
полное наименование должности	подпись	инициалы, фамилия

М.П.

Раздел 3.2

Выписка из Единого государственного реестра недвижимости об объекте недвижимости
Описание местоположения земельного участка

Земельный участок			
(вид объекта недвижимости)			
Лист №	Раздела 3.2	Всего листов раздела 3.2 : ____	Всего разделов: ____
Всего листов выписки: ____			
15.11.2021 № 99/2021/430926643			
Кадастровый номер:		02:22:000000:156(единое землепользование)	

Сведения о характерных точках границы земельного участка				
Система координат				
Зона №				
Номер точки	Координаты		Описание закрепления на местности	Средняя квадратическая погрешность определения координат характерных точек границ земельного участка, м
	X	Y		
1	2	3	4	5
466	735600.36	1294912.2	данные отсутствуют	данные отсутствуют
467	735595.42	1294901.77	данные отсутствуют	данные отсутствуют
468	735595.41	1294901.73	данные отсутствуют	данные отсутствуют
469	735595.13	1294895.97	данные отсутствуют	данные отсутствуют
470	735595.14	1294895.93	данные отсутствуют	данные отсутствуют
471	735595.15	1294895.91	данные отсутствуют	данные отсутствуют
472	735598.72	1294891.79	данные отсутствуют	данные отсутствуют
473	735601.99	1294887.71	данные отсутствуют	данные отсутствуют
474	735601.73	1294884.48	данные отсутствуют	данные отсутствуют
475	735597.89	1294877.91	данные отсутствуют	данные отсутствуют
476	735597.88	1294877.86	данные отсутствуют	данные отсутствуют
477	735597.88	1294877.85	данные отсутствуют	данные отсутствуют
478	735598.43	1294872.91	данные отсутствуют	данные отсутствуют
479	735598.44	1294872.88	данные отсутствуют	данные отсутствуют
480	735598.47	1294872.84	данные отсутствуют	данные отсутствуют

Государственный регистратор		ФГИС ЕГРН
полное наименование должности	подпись	инициалы, фамилия

М.П.

Земельный участок			
(вид объекта недвижимости)			
Лист №	Раздела 3.2	Всего листов раздела 3.2 : ____	Всего разделов: ____
Всего листов выписки: ____			
15.11.2021 № 99/2021/430926643			
Кадастровый номер:		02:22:000000:156(единое землепользование)	

Сведения о характерных точках границы земельного участка				
Система координат				
Зона №				
Номер точки	Координаты		Описание закрепления на местности	Средняя квадратическая погрешность определения координат характерных точек границ земельного участка, м
	X	Y		
1	2	3	4	5
481	735601.76	1294870.92	данные отсутствуют	данные отсутствуют
482	735601.77	1294870.92	данные отсутствуют	данные отсутствуют
483	735601.81	1294870.91	данные отсутствуют	данные отсутствуют
484	735606.98	1294870.91	данные отсутствуют	данные отсутствуют
485	735611.88	1294866.02	данные отсутствуют	данные отсутствуют
486	735613.79	1294855.09	данные отсутствуют	данные отсутствуют
487	735611.6	1294848.25	данные отсутствуют	данные отсутствуют
488	735608.31	1294839.47	данные отсутствуют	данные отсутствуют
489	735608.3	1294839.44	данные отсутствуют	данные отсутствуют
490	735608.59	1294831.76	данные отсутствуют	данные отсутствуют
491	735607.21	1294819.15	данные отсутствуют	данные отсутствуют
492	735607.21	1294819.14	данные отсутствуют	данные отсутствуют
493	735607.21	1294819.13	данные отсутствуют	данные отсутствуют
494	735608.3	1294810.89	данные отсутствуют	данные отсутствуют
495	735608.31	1294810.86	данные отсутствуют	данные отсутствуют

Государственный регистратор		ФГИС ЕГРН
полное наименование должности	подпись	инициалы, фамилия

М.П.

Раздел 3.2

Выписка из Единого государственного реестра недвижимости об объекте недвижимости
Описание местоположения земельного участка

Земельный участок			
(вид объекта недвижимости)			
Лист №	Раздела 3.2	Всего листов раздела 3.2 : ____	Всего разделов: ____
Всего листов выписки: ____			
15.11.2021 № 99/2021/430926643			
Кадастровый номер:		02:22:000000:156(единое землепользование)	

Сведения о характерных точках границы земельного участка				
Система координат				
Зона №				
Номер точки	Координаты		Описание закрепления на местности	Средняя квадратическая погрешность определения координат характерных точек границ земельного участка, м
	X	Y		
1	2	3	4	5
496	735608.31	1294810.85	данные отсутствуют	данные отсутствуют
497	735615.72	1294798.23	данные отсутствуют	данные отсутствуют
498	735615.75	1294798.2	данные отсутствуют	данные отсутствуют
499	735623.97	1294793	данные отсутствуют	данные отсутствуют
500	735626.76	1294789.88	данные отсутствуют	данные отсутствуют
501	735629.71	1294757.48	данные отсутствуют	данные отсутствуют
502	735626.43	1294721.37	данные отсутствуют	данные отсутствуют
503	735624.01	1294720.17	данные отсутствуют	данные отсутствуют
504	735620.74	1294720.17	данные отсутствуют	данные отсутствуют
505	735620.73	1294720.17	данные отсутствуют	данные отсутствуют
506	735615.24	1294719.34	данные отсутствуют	данные отсутствуют
507	735615.21	1294719.33	данные отсутствуют	данные отсутствуют
508	735615.17	1294719.3	данные отсутствуют	данные отсутствуют
509	735615.17	1294719.28	данные отсутствуют	данные отсутствуют
510	735613.25	1294713.79	данные отсутствуют	данные отсутствуют

Государственный регистратор		ФГИС ЕГРН
полное наименование должности	подпись	инициалы, фамилия

М.П.

Выписка из Единого государственного реестра недвижимости об объекте недвижимости
Описание местоположения земельного участка

Земельный участок			
(вид объекта недвижимости)			
Лист №	Раздела 3.2	Всего листов раздела 3.2 : ____	Всего разделов: ____
Всего листов выписки: ____			
15.11.2021 № 99/2021/430926643			
Кадастровый номер:		02:22:000000:156(единое землепользование)	

Сведения о характерных точках границы земельного участка				
Система координат				
Зона №				
Номер точки	Координаты		Описание закрепления на местности	Средняя квадратическая погрешность определения координат характерных точек границ земельного участка, м
	X	Y		
1	2	3	4	5
511	735613.24	1294713.76	данные отсутствуют	данные отсутствуют
512	735613.24	1294703.34	данные отсутствуют	данные отсутствуют
513	735613.24	1294703.32	данные отсутствуют	данные отсутствуют
514	735614.62	1294696.47	данные отсутствуют	данные отсутствуют
515	735614.62	1294689.36	данные отсутствуют	данные отсутствуют
516	735611.61	1294681.42	данные отсутствуют	данные отсутствуют
517	735611.6	1294681.39	данные отсутствуют	данные отсутствуют
518	735611.6	1294681.36	данные отсутствуют	данные отсутствуют
519	735613.79	1294673.95	данные отсутствуют	данные отсутствуют
520	735613.8	1294673.94	данные отсутствуют	данные отсутствуют
521	735613.84	1294673.9	данные отсутствуют	данные отсутствуют
522	735621.8	1294670.05	данные отсутствуют	данные отсутствуют
523	735621.84	1294670.04	данные отсутствуют	данные отсутствуют
524	735629.8	1294670.04	данные отсутствуют	данные отсутствуют
525	735629.81	1294670.04	данные отсутствуют	данные отсутствуют

Государственный регистратор		ФГИС ЕГРН
полное наименование должности	подпись	инициалы, фамилия

М.П.

Раздел 3.2

Выписка из Единого государственного реестра недвижимости об объекте недвижимости
Описание местоположения земельного участка

Земельный участок			
(вид объекта недвижимости)			
Лист №	Раздела 3.2	Всего листов раздела 3.2 : ____	Всего разделов: ____
Всего листов выписки: ____			
15.11.2021 № 99/2021/430926643			
Кадастровый номер:		02:22:000000:156(единое землепользование)	

Сведения о характерных точках границы земельного участка				
Система координат				
Зона №				
Номер точки	Координаты		Описание закрепления на местности	Средняя квадратическая погрешность определения координат характерных точек границ земельного участка, м
	X	Y		
1	2	3	4	5
526	735633.19	1294670.56	данные отсутствуют	данные отсутствуют
527	735641.46	1294659.52	данные отсутствуют	данные отсутствуют
528	735637.56	1294636.08	данные отсутствуют	данные отсутствуют
529	735625.83	1294628.27	данные отсутствуют	данные отсутствуют
530	735610.16	1294616.51	данные отсутствуют	данные отсутствуют
531	735609.72	1294615.41	данные отсутствуют	данные отсутствуют
532	735600.69	1294613.15	данные отсутствуют	данные отсутствуют
533	735600.66	1294613.14	данные отсутствуют	данные отсутствуют
534	735600.64	1294613.12	данные отсутствуют	данные отсутствуют
535	735596.52	1294608.45	данные отсутствуют	данные отсутствуют
536	735596.51	1294608.43	данные отсутствуют	данные отсутствуют
537	735596.5	1294608.41	данные отсутствуют	данные отсутствуют
538	735593.49	1294596.89	данные отсутствуют	данные отсутствуют
539	735593.49	1294596.88	данные отсутствуют	данные отсутствуют
540	735593.07	1294589.48	данные отсутствуют	данные отсутствуют

Государственный регистратор		ФГИС ЕГРН
полное наименование должности	подпись	инициалы, фамилия

М.П.

Земельный участок			
(вид объекта недвижимости)			
Лист №	Раздела 3.2	Всего листов раздела 3.2 : ____	Всего разделов: ____
Всего листов выписки: ____			
15.11.2021 № 99/2021/430926643			
Кадастровый номер:		02:22:000000:156(единое землепользование)	

Сведения о характерных точках границы земельного участка				
Система координат				
Зона №				
Номер точки	Координаты		Описание закрепления на местности	Средняя квадратическая погрешность определения координат характерных точек границ земельного участка, м
	X	Y		
1	2	3	4	5
541	735591.1	1294582.91	данные отсутствуют	данные отсутствуют
542	735586.64	1294577.34	данные отсутствуют	данные отсутствуют
543	735571.58	1294568.73	данные отсутствуют	данные отсутствуют
544	735567.97	1294570.06	данные отсутствуют	данные отсутствуют
545	735558.92	1294578	данные отсутствуют	данные отсутствуют
546	735558.91	1294578.01	данные отсутствуют	данные отсутствуют
547	735558.9	1294578.01	данные отсутствуют	данные отсутствуют
548	735553.42	1294580.48	данные отсутствуют	данные отсутствуют
549	735553.38	1294580.49	данные отсутствуют	данные отсутствуют
550	735553.34	1294580.48	данные отсутствуют	данные отсутствуют
551	735549.23	1294578.56	данные отсутствуют	данные отсутствуют
552	735549.19	1294578.52	данные отсутствуют	данные отсутствуют
553	735549.18	1294578.49	данные отсутствуют	данные отсутствуют
554	735548.62	1294574.1	данные отсутствуют	данные отсутствуют
555	735548.62	1294574.09	данные отсутствуют	данные отсутствуют

Государственный регистратор		ФГИС ЕГРН
полное наименование должности	подпись	инициалы, фамилия

М.П.

Раздел 3.2

Выписка из Единого государственного реестра недвижимости об объекте недвижимости
Описание местоположения земельного участка

Земельный участок			
(вид объекта недвижимости)			
Лист №	Раздела 3.2	Всего листов раздела 3.2 : ____	Всего разделов: ____
Всего листов выписки: ____			
15.11.2021 № 99/2021/430926643			
Кадастровый номер:		02:22:000000:156(единое землепользование)	

Сведения о характерных точках границы земельного участка				
Система координат				
Зона №				
Номер точки	Координаты		Описание закрепления на местности	Средняя квадратическая погрешность определения координат характерных точек границ земельного участка, м
	X	Y		
1	2	3	4	5
556	735548.76	1294566.96	данные отсутствуют	данные отсутствуют
557	735548.76	1294566.95	данные отсутствуют	данные отсутствуют
558	735549.31	1294559.84	данные отсутствуют	данные отсутствуют
559	735546.57	1294554.38	данные отсутствуют	данные отсутствуют
560	735546.57	1294554.37	данные отсутствуют	данные отсутствуют
561	735542.18	1294543.94	данные отсутствуют	данные отсутствуют
562	735542.17	1294543.92	данные отсутствуют	данные отсутствуют
563	735541.4	1294533.17	данные отсутствуют	данные отсутствуют
564	735539.61	1294530.31	данные отсутствуют	данные отсутствуют
565	735547.43	1294471.48	данные отсутствуют	данные отсутствуют
566	735578.78	1294424.45	данные отсутствуют	данные отсутствуют
567	735581.41	1294403.45	данные отсутствуют	данные отсутствуют
568	735580.05	1294397.43	данные отсутствуют	данные отсутствуют
569	735574.03	1294391.96	данные отсутствуют	данные отсутствуют
570	735574.01	1294391.93	данные отсутствуют	данные отсутствуют

Государственный регистратор		ФГИС ЕГРН
полное наименование должности	подпись	инициалы, фамилия

М.П.

Выписка из Единого государственного реестра недвижимости об объекте недвижимости
Описание местоположения земельного участка

Земельный участок			
(вид объекта недвижимости)			
Лист №	Раздела 3.2	Всего листов раздела 3.2 : ____	Всего разделов: ____
Всего листов выписки: ____			
15.11.2021 № 99/2021/430926643			
Кадастровый номер:		02:22:000000:156(единое землепользование)	

Сведения о характерных точках границы земельного участка				
Система координат				
Зона №				
Номер точки	Координаты		Описание закрепления на местности	Средняя квадратическая погрешность определения координат характерных точек границ земельного участка, м
	X	Y		
1	2	3	4	5
571	735574.01	1294391.92	данные отсутствуют	данные отсутствуют
572	735567.43	1294374.9	данные отсутствуют	данные отсутствуют
573	735567.42	1294374.87	данные отсутствуют	данные отсутствуют
574	735567.42	1294374.86	данные отсутствуют	данные отсутствуют
575	735568.51	1294363.89	данные отсутствуют	данные отсутствуют
576	735568.52	1294363.86	данные отсутствуют	данные отсутствуют
577	735568.53	1294363.85	данные отсутствуют	данные отсутствуют
578	735574.56	1294355.63	данные отсутствуют	данные отсутствуют
579	735574.58	1294355.57	данные отсутствуют	данные отсутствуют
580	735564.99	1294311.16	данные отсутствуют	данные отсутствуют
581	735556.84	1294232.36	данные отсутствуют	данные отсутствуют
582	735556.45	1294231.12	данные отсутствуют	данные отсутствуют
583	735556.45	1294231.11	данные отсутствуют	данные отсутствуют
584	735552.6	1294208.6	данные отсутствуют	данные отсутствуют
585	735549.32	1294198.74	данные отсутствуют	данные отсутствуют

Государственный регистратор		ФГИС ЕГРН
полное наименование должности	подпись	инициалы, фамилия

М.П.

Раздел 3.2

Выписка из Единого государственного реестра недвижимости об объекте недвижимости
Описание местоположения земельного участка

Земельный участок			
(вид объекта недвижимости)			
Лист №	Раздела 3.2	Всего листов раздела 3.2 : ____	Всего разделов: ____
Всего листов выписки: ____			
15.11.2021 № 99/2021/430926643			
Кадастровый номер:		02:22:000000:156(единое землепользование)	

Сведения о характерных точках границы земельного участка				
Система координат				
Зона №				
Номер точки	Координаты		Описание закрепления на местности	Средняя квадратическая погрешность определения координат характерных точек границ земельного участка, м
	X	Y		
1	2	3	4	5
586	735542.73	1294183.94	данные отсутствуют	данные отсутствуют
587	735532.32	1294173.52	данные отсутствуют	данные отсутствуют
588	735532.3	1294173.5	данные отсутствуют	данные отсутствуют
589	735532.29	1294173.49	данные отсутствуют	данные отсутствуют
590	735527.9	1294160.87	данные отсутствуют	данные отсутствуют
591	735527.9	1294160.86	данные отсутствуют	данные отсутствуют
592	735525.16	1294146.59	данные отсутствуют	данные отсутствуют
593	735525.16	1294146.57	данные отсутствуют	данные отсутствуют
594	735525.16	1294146.54	данные отсутствуют	данные отсутствуют
595	735531.2	1294125.68	данные отсутствуют	данные отсутствуют
596	735531.21	1294125.67	данные отсутствуют	данные отсутствуют
597	735531.22	1294125.66	данные отсутствуют	данные отсутствуют
598	735538.9	1294115.24	данные отсутствуют	данные отсутствуют
599	735538.93	1294115.21	данные отсутствуют	данные отсутствуют
600	735546.59	1294111	данные отсутствуют	данные отсутствуют

Государственный регистратор		ФГИС ЕГРН
полное наименование должности	подпись	инициалы, фамилия

М.П.

Земельный участок			
(вид объекта недвижимости)			
Лист №	Раздела 3.2	Всего листов раздела 3.2 : ____	Всего разделов: ____
Всего листов выписки: ____			
15.11.2021 № 99/2021/430926643			
Кадастровый номер:		02:22:000000:156(единое землепользование)	

Сведения о характерных точках границы земельного участка				
Система координат				
Зона №				
Номер точки	Координаты		Описание закрепления на местности	Средняя квадратическая погрешность определения координат характерных точек границ земельного участка, м
	X	Y		
1	2	3	4	5
601	735546.59	1293961.52	данные отсутствуют	данные отсутствуют
602	735549.28	1293911.72	данные отсутствуют	данные отсутствуют
603	735548.78	1293911.19	данные отсутствуют	данные отсутствуют
604	735548.78	1293911.18	данные отсутствуют	данные отсутствуют
605	735537.8	1293895.81	данные отсутствуют	данные отсутствуют
606	735537.79	1293895.81	данные отсутствуют	данные отсутствуют
607	735537.78	1293895.76	данные отсутствуют	данные отсутствуют
608	735537.78	1293895.75	данные отсутствуют	данные отсутствуют
609	735541.07	1293873.25	данные отсутствуют	данные отсутствуют
610	735541.08	1293873.22	данные отсутствуют	данные отсутствуют
611	735547.12	1293861.7	данные отсутствуют	данные отсутствуют
612	735547.15	1293861.67	данные отсутствуют	данные отсутствуют
613	735552.18	1293858.15	данные отсутствуют	данные отсутствуют
614	735558.81	1293735.41	данные отсутствуют	данные отсутствуют
615	735545.82	1293730.88	данные отсутствуют	данные отсутствуют

Государственный регистратор		ФГИС ЕГРН
полное наименование должности	подпись	инициалы, фамилия

М.П.

Раздел 3.2

Выписка из Единого государственного реестра недвижимости об объекте недвижимости
Описание местоположения земельного участка

Земельный участок			
(вид объекта недвижимости)			
Лист №	Раздела 3.2	Всего листов раздела 3.2 : ____	Всего разделов: ____
Всего листов выписки: ____			
15.11.2021 № 99/2021/430926643			
Кадастровый номер:		02:22:000000:156(единое землепользование)	

Сведения о характерных точках границы земельного участка				
Система координат				
Зона №				
Номер точки	Координаты		Описание закрепления на местности	Средняя квадратическая погрешность определения координат характерных точек границ земельного участка, м
	X	Y		
1	2	3	4	5
616	735522.34	1293721.65	данные отсутствуют	данные отсутствуют
617	735512.92	1293715.36	данные отсутствуют	данные отсутствуют
618	735507.68	1293710.69	данные отсутствуют	данные отсутствуют
619	735503.22	1293703.46	данные отсутствуют	данные отсутствуют
620	735497.27	1293688.96	данные отсутствуют	данные отсутствуют
621	735488.81	1293646	данные отсутствуют	данные отсутствуют
622	735446.91	1293417.94	данные отсутствуют	данные отсутствуют
623	735441.35	1293385.3	данные отсутствуют	данные отсутствуют
624	735395.51	1293192.24	данные отсутствуют	данные отсутствуют
625	735392.38	1293184.08	данные отсутствуют	данные отсутствуют
626	735383.67	1293161.15	данные отсутствуют	данные отсутствуют
627	735374.14	1293144.74	данные отсутствуют	данные отсутствуют
628	735348.86	1293110.68	данные отсутствуют	данные отсутствуют
629	735348.01	1293111.38	данные отсутствуют	данные отсутствуют
630	735340.46	1293119.89	данные отсутствуют	данные отсутствуют

Государственный регистратор		ФГИС ЕГРН
полное наименование должности	подпись	инициалы, фамилия

М.П.

Выписка из Единого государственного реестра недвижимости об объекте недвижимости
Описание местоположения земельного участка

Земельный участок			
(вид объекта недвижимости)			
Лист №	Раздела 3.2	Всего листов раздела 3.2 : ____	Всего разделов: ____
Всего листов выписки: ____			
15.11.2021 № 99/2021/430926643			
Кадастровый номер:		02:22:000000:156(единое землепользование)	

Сведения о характерных точках границы земельного участка				
Система координат				
Зона №				
Номер точки	Координаты		Описание закрепления на местности	Средняя квадратическая погрешность определения координат характерных точек границ земельного участка, м
	X	Y		
1	2	3	4	5
631	735333	1293128.03	данные отсутствуют	данные отсутствуют
632	735332.99	1293128.04	данные отсутствуют	данные отсутствуют
633	735327.35	1293132.78	данные отсутствуют	данные отсутствуют
634	735327.34	1293132.79	данные отсутствуют	данные отсутствуют
635	735327.33	1293132.79	данные отсутствуют	данные отсутствуют
636	735319.64	1293136.41	данные отсутствуют	данные отсутствуют
637	735312.42	1293140.7	данные отсутствуют	данные отсутствуют
638	735304.97	1293145.89	данные отсутствуют	данные отсутствуют
639	735304.97	1293145.9	данные отсутствуют	данные отсутствуют
640	735297.28	1293150.87	данные отсутствуют	данные отсутствуют
641	735289.83	1293155.39	данные отсутствуют	данные отсутствуют
642	735284.4	1293158.55	данные отсутствуют	данные отсутствуют
643	735284.36	1293158.56	данные отсутствуют	данные отсутствуют
644	735279.87	1293159.01	данные отсутствуют	данные отсутствуют
645	735275.38	1293161.48	данные отсутствуют	данные отсутствуют

Государственный регистратор		ФГИС ЕГРН
полное наименование должности	подпись	инициалы, фамилия

М.П.

Раздел 3.2

Выписка из Единого государственного реестра недвижимости об объекте недвижимости
Описание местоположения земельного участка

Земельный участок			
(вид объекта недвижимости)			
Лист №	Раздела 3.2	Всего листов раздела 3.2 : ____	Всего разделов: ____
Всего листов выписки: ____			
15.11.2021 № 99/2021/430926643			
Кадастровый номер:		02:22:000000:156(единое землепользование)	

Сведения о характерных точках границы земельного участка				
Система координат				
Зона №				
Номер точки	Координаты		Описание закрепления на местности	Средняя квадратическая погрешность определения координат характерных точек границ земельного участка, м
	X	Y		
1	2	3	4	5
646	735272.69	1293164.62	данные отсутствуют	данные отсутствуют
647	735270.65	1293170.25	данные отсутствуют	данные отсутствуют
648	735270.65	1293170.26	данные отсутствуют	данные отсутствуют
649	735270.64	1293170.28	данные отсутствуют	данные отсутствуют
650	735266.36	1293175.01	данные отсутствуют	данные отсутствуют
651	735263.2	1293181.77	данные отсутствуют	данные отсутствуют
652	735260.72	1293189.91	данные отсутствуют	данные отсутствуют
653	735260.71	1293189.92	данные отсутствуют	данные отсутствуют
654	735257.1	1293196.9	данные отсутствуют	данные отсутствуют
655	735256.65	1293203.22	данные отсутствуют	данные отсутствуют
656	735256.65	1293203.23	данные отсутствуют	данные отсутствуют
657	735254.17	1293212.72	данные отсутствуют	данные отсутствуют
658	735254.16	1293212.74	данные отсутствуют	данные отсутствуют
659	735254.14	1293212.76	данные отсутствуют	данные отсутствуют
660	735249.34	1293217.61	данные отсутствуют	данные отсутствуют

Государственный регистратор		ФГИС ЕГРН
полное наименование должности	подпись	инициалы, фамилия

М.П.

Земельный участок			
(вид объекта недвижимости)			
Лист №	Раздела 3.2	Всего листов раздела 3.2 : ____	Всего разделов: ____
Всего листов выписки: ____			
15.11.2021 № 99/2021/430926643			
Кадастровый номер:		02:22:000000:156(единое землепользование)	

Сведения о характерных точках границы земельного участка				
Система координат				
Зона №				
Номер точки	Координаты		Описание закрепления на местности	Средняя квадратическая погрешность определения координат характерных точек границ земельного участка, м
	X	Y		
1	2	3	4	5
661	735249.33	1293217.63	данные отсутствуют	данные отсутствуют
662	735242.5	1293221.77	данные отсутствуют	данные отсутствуют
663	735237.63	1293228.34	данные отсутствуют	данные отсутствуют
664	735235.19	1293234.68	данные отсутствуют	данные отсутствуют
665	735235.19	1293234.69	данные отсутствуют	данные отсутствуют
666	735235.16	1293234.73	данные отсутствуют	данные отсутствуют
667	735235.15	1293234.73	данные отсутствуют	данные отсутствуют
668	735229.04	1293237.9	данные отсутствуют	данные отсутствуют
669	735229.02	1293237.91	данные отсутствуют	данные отсутствуют
670	735216.82	1293240.13	данные отсутствуют	данные отсутствуют
671	735216.8	1293240.13	данные отсутствуют	данные отсутствуют
672	735216.78	1293240.13	данные отсутствуют	данные отсутствуют
673	735210.71	1293238.55	данные отсутствуют	данные отсутствуют
674	735204.86	1293240.8	данные отсутствуют	данные отсутствуют
675	735200.79	1293242.83	данные отсутствуют	данные отсутствуют

Государственный регистратор		ФГИС ЕГРН
полное наименование должности	подпись	инициалы, фамилия

М.П.

Раздел 3.2

Выписка из Единого государственного реестра недвижимости об объекте недвижимости
Описание местоположения земельного участка

Земельный участок			
(вид объекта недвижимости)			
Лист №	Раздела 3.2	Всего листов раздела 3.2 : ____	Всего разделов: ____
Всего листов выписки: ____			
15.11.2021 № 99/2021/430926643			
Кадастровый номер:		02:22:000000:156(единое землепользование)	

Сведения о характерных точках границы земельного участка				
Система координат				
Зона №				
Номер точки	Координаты		Описание закрепления на местности	Средняя квадратическая погрешность определения координат характерных точек границ земельного участка, м
	X	Y		
1	2	3	4	5
676	735200.77	1293242.84	данные отсутствуют	данные отсутствуют
677	735195.37	1293244.19	данные отсутствуют	данные отсутствуют
678	735190.44	1293248.9	данные отсутствуют	данные отсутствуют
679	735187.51	1293257.92	данные отсутствуют	данные отсутствуют
680	735187.5	1293257.93	данные отсутствуют	данные отсутствуют
681	735184.34	1293265.38	данные отсутствуют	данные отсутствуют
682	735184.34	1293265.39	данные отсутствуют	данные отсутствуют
683	735184.33	1293265.4	данные отсутствуют	данные отсутствуют
684	735179.36	1293271.73	данные отсутствуют	данные отсутствуют
685	735179.34	1293271.75	данные отсутствуют	данные отсутствуют
686	735179.32	1293271.75	данные отсутствуют	данные отсутствуют
687	735168.36	1293275.83	данные отсутствуют	данные отсутствуют
688	735209.21	1293301.95	данные отсутствуют	данные отсутствуют
689	735157.91	1293338.46	данные отсутствуют	данные отсутствуют
690	735101.06	1293381.61	данные отсутствуют	данные отсутствуют

Государственный регистратор		ФГИС ЕГРН
полное наименование должности	подпись	инициалы, фамилия

М.П.

Выписка из Единого государственного реестра недвижимости об объекте недвижимости
Описание местоположения земельного участка

Земельный участок			
(вид объекта недвижимости)			
Лист №	Раздела 3.2	Всего листов раздела 3.2 : ____	Всего разделов: ____
Всего листов выписки: ____			
15.11.2021 № 99/2021/430926643			
Кадастровый номер:		02:22:000000:156(единое землепользование)	

Сведения о характерных точках границы земельного участка				
Система координат				
Зона №				
Номер точки	Координаты		Описание закрепления на местности	Средняя квадратическая погрешность определения координат характерных точек границ земельного участка, м
	X	Y		
1	2	3	4	5
691	735052.55	1293431.12	данные отсутствуют	данные отсутствуют
692	735026.1	1293445.84	данные отсутствуют	данные отсутствуют
693	734960.33	1293444.77	данные отсутствуют	данные отсутствуют
694	734873.95	1293437.39	данные отсутствуют	данные отсутствуют
695	734811.99	1293433.32	данные отсутствуют	данные отсутствуют
696	734746.76	1293425.46	данные отсутствуют	данные отсутствуют
697	734730.69	1293418.5	данные отсутствуют	данные отсутствуют
698	734690.71	1293434.42	данные отсутствуют	данные отсутствуют
699	734665.29	1293433.82	данные отсутствуют	данные отсутствуют
700	734647.47	1293433.19	данные отсутствуют	данные отсутствуют
701	734638.61	1293438.28	данные отсутствуют	данные отсутствуют
702	734603.06	1293441.47	данные отсутствуют	данные отсутствуют
703	734603.05	1293421.73	данные отсутствуют	данные отсутствуют
704	734603.1	1293408.46	данные отсутствуют	данные отсутствуют
705	734598.16	1293409.14	данные отсутствуют	данные отсутствуют

Государственный регистратор		ФГИС ЕГРН
полное наименование должности	подпись	инициалы, фамилия

М.П.

Раздел 3.2

Выписка из Единого государственного реестра недвижимости об объекте недвижимости
Описание местоположения земельного участка

Земельный участок			
(вид объекта недвижимости)			
Лист №	Раздела 3.2	Всего листов раздела 3.2 : ____	Всего разделов: ____
Всего листов выписки: ____			
15.11.2021 № 99/2021/430926643			
Кадастровый номер:		02:22:000000:156(единое землепользование)	

Сведения о характерных точках границы земельного участка				
Система координат				
Зона №				
Номер точки	Координаты		Описание закрепления на местности	Средняя квадратическая погрешность определения координат характерных точек границ земельного участка, м
	X	Y		
1	2	3	4	5
706	734591.65	1293411.39	данные отсутствуют	данные отсутствуют
707	734589.4	1293414.52	данные отсутствуют	данные отсутствуют
708	734589.38	1293414.55	данные отсутствуют	данные отсутствуют
709	734589.37	1293414.55	данные отсутствуют	данные отсутствуют
710	734586.21	1293416.13	данные отсутствуют	данные отсутствуют
711	734586.17	1293416.14	данные отсутствуют	данные отсутствуют
712	734586.15	1293416.14	данные отсутствуют	данные отсутствуют
713	734582.08	1293415.24	данные отсутствуют	данные отсутствуют
714	734582.06	1293415.23	данные отсутствуют	данные отсутствуют
715	734582.05	1293415.23	данные отсутствуют	данные отсутствуют
716	734579.34	1293413.65	данные отсутствуют	данные отсутствуют
717	734579.31	1293413.62	данные отсутствуют	данные отсутствуют
718	734579.3	1293413.59	данные отсутствуют	данные отсутствуют
719	734578.4	1293408.62	данные отсутствуют	данные отсутствуют
720	734578.4	1293408.6	данные отсутствуют	данные отсутствуют

Государственный регистратор		ФГИС ЕГРН
полное наименование должности	подпись	инициалы, фамилия

М.П.

Земельный участок			
(вид объекта недвижимости)			
Лист №	Раздела 3.2	Всего листов раздела 3.2 : ____	Всего разделов: ____
Всего листов выписки: ____			
15.11.2021 № 99/2021/430926643			
Кадастровый номер:		02:22:000000:156(единое землепользование)	

Сведения о характерных точках границы земельного участка				
Система координат				
Зона №				
Номер точки	Координаты		Описание закрепления на местности	Средняя квадратическая погрешность определения координат характерных точек границ земельного участка, м
	X	Y		
1	2	3	4	5
721	734578.4	1293408.58	данные отсутствуют	данные отсутствуют
722	734579.52	1293402.54	данные отсутствуют	данные отсутствуют
723	734576.88	1293400.78	данные отсутствуют	данные отсутствуют
724	734572.83	1293400.33	данные отсутствуют	данные отсутствуют
725	734572.81	1293400.33	данные отсутствуют	данные отсутствуют
726	734566.96	1293398.52	данные отсутствуют	данные отсутствуют
727	734561.59	1293399.64	данные отсутствуют	данные отсутствуют
728	734556.65	1293405.48	данные отсутствуют	данные отсутствуют
729	734554.01	1293412.19	данные отсутствуют	данные отсутствуют
730	734554.01	1293412.2	данные отсутствуют	данные отсутствуют
731	734554	1293412.21	данные отсутствуют	данные отсутствуют
732	734551.9	1293414.99	данные отсутствуют	данные отсутствуют
733	734574.78	1293472.79	данные отсутствуют	данные отсутствуют
734	734496.38	1293509.37	данные отсутствуют	данные отсутствуют
735	734480.7	1293538.99	данные отсутствуют	данные отсутствуют

Государственный регистратор		ФГИС ЕГРН
полное наименование должности	подпись	инициалы, фамилия

М.П.

Раздел 3.2

Выписка из Единого государственного реестра недвижимости об объекте недвижимости
Описание местоположения земельного участка

Земельный участок			
(вид объекта недвижимости)			
Лист №	Раздела 3.2	Всего листов раздела 3.2 : ____	Всего разделов: ____
Всего листов выписки: ____			
15.11.2021 № 99/2021/430926643			
Кадастровый номер:		02:22:000000:156(единое землепользование)	

Сведения о характерных точках границы земельного участка				
Система координат				
Зона №				
Номер точки	Координаты		Описание закрепления на местности	Средняя квадратическая погрешность определения координат характерных точек границ земельного участка, м
	X	Y		
1	2	3	4	5
736	734445.86	1293579.06	данные отсутствуют	данные отсутствуют
737	734414.51	1293599.96	данные отсутствуют	данные отсутствуют
738	734484.32	1293566.75	данные отсутствуют	данные отсутствуют
739	734511.89	1293567.59	данные отсутствуют	данные отсутствуют
740	734512.73	1293587.12	данные отсутствуют	данные отсутствуют
741	734475.47	1293626.1	данные отсутствуют	данные отсутствуют
742	734445.86	1293652.23	данные отсутствуют	данные отсутствуют
743	734459.79	1293687.07	данные отсутствуют	данные отсутствуют
744	734482.44	1293716.69	данные отсутствуют	данные отсутствуют
745	734487.67	1293746.31	данные отсутствуют	данные отсутствуют
746	734492.9	1293784.64	данные отсутствуют	данные отсутствуют
747	734492.9	1293833.42	данные отсутствуют	данные отсутствуют
748	734505.09	1293889.17	данные отсутствуют	данные отсутствуют
749	734520.77	1293958.85	данные отсутствуют	данные отсутствуют
750	734374.43	1294070.35	данные отсутствуют	данные отсутствуют

Государственный регистратор		ФГИС ЕГРН
полное наименование должности	подпись	инициалы, фамилия

М.П.

Выписка из Единого государственного реестра недвижимости об объекте недвижимости
Описание местоположения земельного участка

Земельный участок			
(вид объекта недвижимости)			
Лист №	Раздела 3.2	Всего листов раздела 3.2 : ____	Всего разделов: ____
Всего листов выписки: ____			
15.11.2021 № 99/2021/430926643			
Кадастровый номер:		02:22:000000:156(единое землепользование)	

Сведения о характерных точках границы земельного участка				
Система координат				
Зона №				
Номер точки	Координаты		Описание закрепления на местности	Средняя квадратическая погрешность определения координат характерных точек границ земельного участка, м
	X	Y		
1	2	3	4	5
751	734357.01	1294044.22	данные отсутствуют	данные отсутствуют
752	734343.07	1294016.35	данные отсутствуют	данные отсутствуют
753	734306.48	1293978.02	данные отсутствуют	данные отсутствуют
754	734280.36	1293957.11	данные отсутствуют	данные отсутствуют
755	734255.96	1293922.27	данные отсутствуют	данные отсутствуют
756	734207.18	1293882.2	данные отсутствуют	данные отсутствуют
757	734181.05	1293840.39	данные отсутствуют	данные отсутствуют
758	734175.82	1293812.51	данные отсутствуют	данные отсутствуют
759	734203.7	1293816	данные отсутствуют	данные отсутствуют
760	734236.8	1293831.67	данные отсутствуют	данные отсутствуют
761	734261.19	1293849.1	данные отсутствуют	данные отсутствуют
762	734287.32	1293833.42	данные отсутствуют	данные отсутствуют
763	734316.94	1293814.25	данные отсутствуют	данные отсутствуют
764	734325.65	1293791.6	данные отсутствуют	данные отсутствуют
765	734311.09	1293812.84	данные отсутствуют	данные отсутствуют

Государственный регистратор		ФГИС ЕГРН
полное наименование должности	подпись	инициалы, фамилия

М.П.

Раздел 3.2

Выписка из Единого государственного реестра недвижимости об объекте недвижимости
Описание местоположения земельного участка

Земельный участок			
(вид объекта недвижимости)			
Лист №	Раздела 3.2	Всего листов раздела 3.2 : ____	Всего разделов: ____
Всего листов выписки: ____			
15.11.2021 № 99/2021/430926643			
Кадастровый номер:		02:22:000000:156(единое землепользование)	

Сведения о характерных точках границы земельного участка				
Система координат				
Зона №				
Номер точки	Координаты		Описание закрепления на местности	Средняя квадратическая погрешность определения координат характерных точек границ земельного участка, м
	X	Y		
1	2	3	4	5
766	734273.56	1293832.05	данные отсутствуют	данные отсутствуют
767	734202.79	1293800.31	данные отсутствуют	данные отсутствуют
768	734102.27	1293751.15	данные отсутствуют	данные отсутствуют
769	734051.36	1293712.27	данные отсутствуют	данные отсутствуют
770	733999.23	1293684.02	данные отсутствуют	данные отсутствуют
771	733964.6	1293689.31	данные отсутствуют	данные отсутствуют
772	733984.83	1293721.6	данные отсутствуют	данные отсутствуют
773	734018.68	1293744.94	данные отсутствуют	данные отсутствуют
774	734047.47	1293771.79	данные отсутствуют	данные отсутствуют
775	734071.98	1293802.91	данные отсутствуют	данные отсутствуют
776	734116.34	1293836.37	данные отсутствуют	данные отсутствуют
777	734167.69	1293876.06	данные отсутствуют	данные отсутствуют
778	734219.05	1293912.62	данные отсутствуют	данные отсутствуют
779	734265.35	1293945.31	данные отсутствуют	данные отсутствуют
780	734298.03	1293981.49	данные отсутствуют	данные отсутствуют

Государственный регистратор		ФГИС ЕГРН
полное наименование должности	подпись	инициалы, фамилия

М.П.

Земельный участок			
(вид объекта недвижимости)			
Лист №	Раздела 3.2	Всего листов раздела 3.2 : ____	Всего разделов: ____
Всего листов выписки: ____			
15.11.2021 № 99/2021/430926643			
Кадастровый номер:		02:22:000000:156(единое землепользование)	

Сведения о характерных точках границы земельного участка				
Система координат				
Зона №				
Номер точки	Координаты		Описание закрепления на местности	Средняя квадратическая погрешность определения координат характерных точек границ земельного участка, м
	X	Y		
1	2	3	4	5
781	734335.61	1294012.3	данные отсутствуют	данные отсутствуют
782	734354.58	1294045.59	данные отсутствуют	данные отсутствуют
783	734377.79	1294090.43	данные отсутствуют	данные отсутствуют
784	734353.67	1294116.9	данные отсутствуют	данные отсутствуют
785	734298.03	1294112.22	данные отсутствуют	данные отсутствуют
786	734244.73	1294088.88	данные отсутствуют	данные отсутствуют
787	734163.41	1294063.98	данные отсутствуют	данные отсутствуют
788	734119.06	1293981.1	данные отсутствуют	данные отсутствуют
789	734019.46	1293819.26	данные отсутствуют	данные отсутствуют
790	733861.5	1293639.5	данные отсутствуют	данные отсутствуют
791	733901.19	1293615.38	данные отсутствуют	данные отсутствуют
792	733944.76	1293606.05	данные отсутствуют	данные отсутствуют
793	734003.9	1293606.05	данные отсутствуют	данные отсутствуют
794	734070.84	1293609.28	данные отсутствуют	данные отсутствуют
795	734202.33	1293618.27	данные отсутствуют	данные отсутствуют

Государственный регистратор		ФГИС ЕГРН
полное наименование должности	подпись	инициалы, фамилия

М.П.

Раздел 3.2

Выписка из Единого государственного реестра недвижимости об объекте недвижимости
Описание местоположения земельного участка

Земельный участок			
(вид объекта недвижимости)			
Лист №	Раздела 3.2	Всего листов раздела 3.2 : ____	Всего разделов: ____
Всего листов выписки: ____			
15.11.2021 № 99/2021/430926643			
Кадастровый номер:		02:22:000000:156(единое землепользование)	

Сведения о характерных точках границы земельного участка				
Система координат				
Зона №				
Номер точки	Координаты		Описание закрепления на местности	Средняя квадратическая погрешность определения координат характерных точек границ земельного участка, м
	X	Y		
1	2	3	4	5
796	734286.34	1293638.99	данные отсутствуют	данные отсутствуют
797	735007.42	1293670.16	данные отсутствуют	данные отсутствуют
798	735007.33	1293672.16	данные отсутствуют	данные отсутствуют
799	735005.33	1293672.06	данные отсутствуют	данные отсутствуют
800	735005.42	1293670.06	данные отсутствуют	данные отсутствуют
801	734708.36	1293471	данные отсутствуют	данные отсутствуют
802	734706.8	1293472.24	данные отсутствуют	данные отсутствуют
803	734705.55	1293470.69	данные отсутствуют	данные отсутствуют
804	734707.12	1293469.43	данные отсутствуют	данные отсутствуют
805	735164.9	1293518.89	данные отсутствуют	данные отсутствуют
806	735162.83	1293528.66	данные отсутствуют	данные отсутствуют
807	735158.41	1293527.6	данные отсутствуют	данные отсутствуют
808	735160.55	1293517.88	данные отсутствуют	данные отсутствуют
809	734713.23	1293477.1	данные отсутствуют	данные отсутствуют
810	734711.67	1293478.35	данные отсутствуют	данные отсутствуют

Государственный регистратор		ФГИС ЕГРН
полное наименование должности	подпись	инициалы, фамилия

М.П.

Выписка из Единого государственного реестра недвижимости об объекте недвижимости
Описание местоположения земельного участка

Земельный участок			
(вид объекта недвижимости)			
Лист №	Раздела 3.2	Всего листов раздела 3.2 : ____	Всего разделов: ____
Всего листов выписки: ____			
15.11.2021 № 99/2021/430926643			
Кадастровый номер:		02:22:000000:156(единое землепользование)	

Сведения о характерных точках границы земельного участка				
Система координат				
Зона №				
Номер точки	Координаты		Описание закрепления на местности	Средняя квадратическая погрешность определения координат характерных точек границ земельного участка, м
	X	Y		
1	2	3	4	5
811	734710.42	1293476.78	данные отсутствуют	данные отсутствуют
812	734711.98	1293475.54	данные отсутствуют	данные отсутствуют
813	735158.03	1293519.29	данные отсутствуют	данные отсутствуют
814	735156.79	1293520.87	данные отсутствуют	данные отсутствуют
815	735152.06	1293517.12	данные отсутствуют	данные отсутствуют
816	735153.3	1293515.55	данные отсутствуют	данные отсутствуют
817	734711.75	1293483.52	данные отсутствуют	данные отсутствуют
818	734711.42	1293485.49	данные отсутствуют	данные отсутствуют
819	734709.44	1293485.16	данные отсутствуют	данные отсутствуют
820	734709.77	1293483.19	данные отсутствуют	данные отсутствуют
821	735145.37	1293503.33	данные отсутствуют	данные отсутствуют
822	735145.27	1293505.33	данные отсутствуют	данные отсутствуют
823	735143.28	1293505.23	данные отсутствуют	данные отсутствуют
824	735143.37	1293503.24	данные отсутствуют	данные отсутствуют
825	734713.53	1293488.71	данные отсутствуют	данные отсутствуют

Государственный регистратор		ФГИС ЕГРН
полное наименование должности	подпись	инициалы, фамилия

М.П.

Раздел 3.2

Выписка из Единого государственного реестра недвижимости об объекте недвижимости
Описание местоположения земельного участка

Земельный участок			
(вид объекта недвижимости)			
Лист №	Раздела 3.2	Всего листов раздела 3.2 : ____	Всего разделов: ____
Всего листов выписки: ____			
15.11.2021 № 99/2021/430926643			
Кадастровый номер:		02:22:000000:156(единое землепользование)	

Сведения о характерных точках границы земельного участка				
Система координат				
Зона №				
Номер точки	Координаты		Описание закрепления на местности	Средняя квадратическая погрешность определения координат характерных точек границ земельного участка, м
	X	Y		
1	2	3	4	5
826	734712.85	1293492.57	данные отсутствуют	данные отсутствуют
827	734710.88	1293492.24	данные отсутствуют	данные отсутствуют
828	734711.57	1293488.34	данные отсутствуют	данные отсутствуют
829	735473.21	1293745.47	данные отсутствуют	0.5
830	735475.04	1293746.76	данные отсутствуют	0.5
831	735473.74	1293748.58	данные отсутствуют	0.5
832	735471.92	1293747.29	данные отсутствуют	0.5
833	735383.32	1293871.84	данные отсутствуют	0.5
834	735385.15	1293873.13	данные отсутствуют	0.5
835	735383.86	1293874.96	данные отсутствуют	0.5
836	735382.03	1293873.67	данные отсутствуют	0.5
837	734734.37	1294789.46	данные отсутствуют	0.5
838	734736.2	1294790.75	данные отсутствуют	0.5
839	734734.91	1294792.58	данные отсутствуют	0.5
840	734733.08	1294791.29	данные отсутствуют	0.5

Государственный регистратор		ФГИС ЕГРН
полное наименование должности	подпись	инициалы, фамилия

М.П.

Земельный участок			
(вид объекта недвижимости)			
Лист № _____	Раздела 3.2	Всего листов раздела 3.2 : _____	Всего разделов: _____
15.11.2021 № 99/2021/430926643			
Кадастровый номер:		02:22:000000:156(единое землепользование)	

Сведения о характерных точках границы земельного участка				
Система координат				
Зона № _____				
Номер точки	Координаты		Описание закрепления на местности	Средняя квадратическая погрешность определения координат характерных точек границ земельного участка, м
	X	Y		
1	2	3	4	5
841	735169.25	1296023.25	данные отсутствуют	данные отсутствуют
842	735198.69	1296049.74	данные отсутствуют	данные отсутствуют
843	735189.34	1296011.2	данные отсутствуют	данные отсутствуют
844	735169.76	1295984.19	данные отсутствуют	данные отсутствуют
845	735050.93	1295739.18	данные отсутствуют	данные отсутствуют
846	735048.1	1295596.46	данные отсутствуют	данные отсутствуют
847	734959.99	1295565.34	данные отсутствуют	данные отсутствуют
848	734898.71	1295537.14	данные отсутствуют	данные отсутствуют
849	734844.47	1295435.39	данные отсутствуют	данные отсутствуют
850	734820.53	1295480.74	данные отсутствуют	данные отсутствуют
851	734880.72	1295581.63	данные отсутствуют	данные отсутствуют
852	734918.99	1295605.18	данные отсутствуют	данные отсутствуют
853	734939.6	1295611.07	данные отсутствуют	данные отсутствуют
854	734995.54	1295614.02	данные отсутствуют	данные отсутствуют
855	734998.49	1295637.57	данные отсутствуют	данные отсутствуют

Государственный регистратор		ФГИС ЕГРН
полное наименование должности	подпись	инициалы, фамилия

М.П.

Раздел 3.2

Выписка из Единого государственного реестра недвижимости об объекте недвижимости
Описание местоположения земельного участка

Земельный участок			
(вид объекта недвижимости)			
Лист № _____	Раздела 3.2	Всего листов раздела 3.2 : _____	Всего разделов: _____
15.11.2021 № 99/2021/430926643			
Кадастровый номер:		02:22:000000:156(единое землепользование)	

Сведения о характерных точках границы земельного участка				
Система координат				
Зона № _____				
Номер точки	Координаты		Описание закрепления на местности	Средняя квадратическая погрешность определения координат характерных точек границ земельного участка, м
	X	Y		
1	2	3	4	5
856	735022.04	1295705.28	данные отсутствуют	данные отсутствуют
857	735022.04	1295746.5	данные отсутствуют	данные отсутствуют
858	735013.21	1295770.06	данные отсутствуют	данные отсутствуют
859	735024.98	1295790.66	данные отсутствуют	данные отсутствуют
860	735051.48	1295826	данные отсутствуют	данные отсутствуют
861	735101.53	1295890.77	данные отсутствуют	данные отсутствуют
862	735139.81	1295943.76	данные отсутствуют	данные отсутствуют
863	735157.47	1295990.86	данные отсутствуют	данные отсутствуют
864	730580.38	1299132.97	данные отсутствуют	данные отсутствуют
865	730580.38	1299132.96	данные отсутствуют	данные отсутствуют
866	730643.18	1299041.93	данные отсутствуют	данные отсутствуют
867	730696.07	1298965.44	данные отсутствуют	данные отсутствуют
868	730758	1298875.01	данные отсутствуют	данные отсутствуют
869	730821.78	1298779.24	данные отсутствуют	данные отсутствуют
870	731069.03	1298414.32	данные отсутствуют	данные отсутствуют

Государственный регистратор		ФГИС ЕГРН
полное наименование должности	подпись	инициалы, фамилия

М.П.

Выписка из Единого государственного реестра недвижимости об объекте недвижимости
Описание местоположения земельного участка

Земельный участок			
(вид объекта недвижимости)			
Лист №	Раздела 3.2	Всего листов раздела 3.2 : ____	Всего разделов: ____
Всего листов выписки: ____			
15.11.2021 № 99/2021/430926643			
Кадастровый номер:		02:22:000000:156(единое землепользование)	

Сведения о характерных точках границы земельного участка				
Система координат				
Зона №				
Номер точки	Координаты		Описание закрепления на местности	Средняя квадратическая погрешность определения координат характерных точек границ земельного участка, м
	X	Y		
1	2	3	4	5
871	731116.86	1298342.9	данные отсутствуют	данные отсутствуют
872	731173.23	1298259.91	данные отсутствуют	данные отсутствуют
873	731178.58	1298251.74	данные отсутствуют	данные отсутствуют
874	731325.15	1298039.91	данные отсутствуют	данные отсутствуют
875	731339.51	1298019.85	данные отсутствуют	данные отсутствуют
876	731345.86	1298010.16	данные отсутствуют	данные отсутствуют
877	731348.15	1298006.67	данные отсутствуют	данные отсутствуют
878	731430.55	1297887.58	данные отсутствуют	данные отсутствуют
879	731520.36	1297744.75	данные отсутствуют	данные отсутствуют
880	731536.53	1297720.83	данные отсутствуют	данные отсутствуют
881	731581.5	1297654.32	данные отсутствуют	данные отсутствуют
882	731618.26	1297599.99	данные отсутствуют	данные отсутствуют
883	731623.43	1297592	данные отсутствуют	данные отсутствуют
884	731627.07	1297597.4	данные отсутствуют	данные отсутствуют
885	731651.92	1297638.99	данные отсутствуют	данные отсутствуют

Государственный регистратор		ФГИС ЕГРН
полное наименование должности	подпись	инициалы, фамилия

М.П.

Раздел 3.2

Выписка из Единого государственного реестра недвижимости об объекте недвижимости
Описание местоположения земельного участка

Земельный участок			
(вид объекта недвижимости)			
Лист №	Раздела 3.2	Всего листов раздела 3.2 : ____	Всего разделов: ____
Всего листов выписки: ____			
15.11.2021 № 99/2021/430926643			
Кадастровый номер:		02:22:000000:156(единое землепользование)	

Сведения о характерных точках границы земельного участка				
Система координат				
Зона №				
Номер точки	Координаты		Описание закрепления на местности	Средняя квадратическая погрешность определения координат характерных точек границ земельного участка, м
	X	Y		
1	2	3	4	5
886	731666.08	1297659.04	данные отсутствуют	данные отсутствуют
887	731666.09	1297659.06	данные отсутствуют	данные отсутствуют
888	731694	1297685.01	данные отсутствуют	данные отсутствуют
889	731694.01	1297685.02	данные отсутствуют	данные отсутствуют
890	731734.41	1297710.31	данные отсутствуют	данные отсутствуют
891	731757.46	1297721.84	данные отсутствуют	данные отсутствуют
892	731776.2	1297732.01	данные отсутствуют	данные отсутствуют
893	731805.31	1297752.27	данные отсутствуют	данные отсутствуют
894	731834.56	1297771.29	данные отсутствуют	данные отсутствуют
895	731849.4	1297782.83	данные отсутствуют	данные отсутствуют
896	731849.42	1297782.84	данные отсутствуют	данные отсутствуют
897	731865	1297789.59	данные отсутствуют	данные отсутствуют
898	731859.34	1297808.5	данные отсутствуют	данные отсутствуют
899	731820.03	1297916.59	данные отсутствуют	данные отсутствуют
900	731773.06	1297989.59	данные отсутствуют	данные отсутствуют

Государственный регистратор		ФГИС ЕГРН
полное наименование должности	подпись	инициалы, фамилия

М.П.

Земельный участок			
(вид объекта недвижимости)			
Лист №	Раздела 3.2	Всего листов раздела 3.2 : ____	Всего разделов: ____
Всего листов выписки: ____			
15.11.2021 № 99/2021/430926643			
Кадастровый номер:		02:22:000000:156(единое землепользование)	

Сведения о характерных точках границы земельного участка				
Система координат				
Зона №				
Номер точки	Координаты		Описание закрепления на местности	Средняя квадратическая погрешность определения координат характерных точек границ земельного участка, м
	X	Y		
1	2	3	4	5
901	731769.23	1298084.16	данные отсутствуют	данные отсутствуют
902	731771.77	1298175.72	данные отсутствуют	данные отсутствуют
903	731771.77	1298274.92	данные отсутствуют	данные отсутствуют
904	731784.49	1298353.78	данные отсутствуют	данные отсутствуют
905	731820.1	1298402.1	данные отсутствуют	данные отсутствуют
906	731822.65	1298458.06	данные отсутствуют	данные отсутствуют
907	731807.38	1298552.18	данные отсутствуют	данные отсутствуют
908	731863.34	1298585.24	данные отсутствуют	данные отсутствуют
909	731929.48	1298603.05	данные отсутствуют	данные отсутствуют
910	731952.54	1298622.57	данные отсутствуют	данные отсутствуют
911	731951.11	1298692.61	данные отсутствуют	данные отсутствуют
912	731926.93	1298717.51	данные отсутствуют	данные отсутствуют
913	731932.02	1298758.21	данные отсутствуют	данные отсутствуют
914	732041.86	1298821.27	данные отсутствуют	данные отсутствуют
915	732181.29	1298839.6	данные отсутствуют	данные отсутствуют

Государственный регистратор		ФГИС ЕГРН
полное наименование должности	подпись	инициалы, фамилия

М.П.

Раздел 3.2

Выписка из Единого государственного реестра недвижимости об объекте недвижимости
Описание местоположения земельного участка

Земельный участок			
(вид объекта недвижимости)			
Лист №	Раздела 3.2	Всего листов раздела 3.2 : ____	Всего разделов: ____
Всего листов выписки: ____			
15.11.2021 № 99/2021/430926643			
Кадастровый номер:		02:22:000000:156(единое землепользование)	

Сведения о характерных точках границы земельного участка				
Система координат				
Зона №				
Номер точки	Координаты		Описание закрепления на местности	Средняя квадратическая погрешность определения координат характерных точек границ земельного участка, м
	X	Y		
1	2	3	4	5
916	732295.75	1298898.11	данные отсутствуют	данные отсутствуют
917	732260.12	1298937.29	данные отсутствуют	данные отсутствуют
918	732201.64	1298974.42	данные отсутствуют	данные отсутствуют
919	732178.75	1299004.94	данные отсутствуют	данные отсутствуют
920	732209.27	1299078.7	данные отсутствуют	данные отсутствуют
921	732290.67	1299081.25	данные отсутствуют	данные отсутствуют
922	732405.13	1299081.25	данные отсутствуют	данные отсутствуют
923	732433.58	1299106.16	данные отсутствуют	данные отсутствуют
924	732384.78	1299149.92	данные отсутствуют	данные отсутствуют
925	732316.1	1299226.23	данные отсутствуют	данные отсутствуют
926	732293	1299274.12	данные отсутствуют	данные отсутствуют
927	732300.84	1299317.8	данные отсутствуют	данные отсутствуют
928	732397.5	1299330.52	данные отсутствуют	данные отсутствуют
929	732433.11	1299340.69	данные отсутствуют	данные отсутствуют
930	732407.67	1299434.81	данные отсутствуют	данные отсутствуют

Государственный регистратор		ФГИС ЕГРН
полное наименование должности	подпись	инициалы, фамилия

М.П.

Выписка из Единого государственного реестра недвижимости об объекте недвижимости
Описание местоположения земельного участка

Земельный участок			
(вид объекта недвижимости)			
Лист №	Раздела 3.2	Всего листов раздела 3.2 : ____	Всего разделов: ____
Всего листов выписки: ____			
15.11.2021 № 99/2021/430926643			
Кадастровый номер:		02:22:000000:156(единое землепользование)	

Сведения о характерных точках границы земельного участка				
Система координат				
Зона №				
Номер точки	Координаты		Описание закрепления на местности	Средняя квадратическая погрешность определения координат характерных точек границ земельного участка, м
	X	Y		
1	2	3	4	5
931	732374.61	1299475.5	данные отсутствуют	данные отсутствуют
932	732326.28	1299472.96	данные отсутствуют	данные отсутствуют
933	732308.47	1299422.09	данные отсутствуют	данные отсутствуют
934	732146.4	1299316.37	данные отсутствуют	данные отсутствуют
935	731977.8	1299203.34	данные отсутствуют	данные отсутствуют
936	731980.35	1299137.2	данные отсутствуют	данные отсутствуют
937	731998.15	1299065.98	данные отсутствуют	данные отсутствуют
938	731967.63	1298984.59	данные отсутствуют	данные отсутствуют
939	731865.89	1298895.56	данные отсутствуют	данные отсутствуют
940	731817.56	1298895.56	данные отсутствуют	данные отсутствуют
941	731787.03	1298936.26	данные отсутствуют	данные отсутствуют
942	731776.86	1299002.39	данные отсутствуют	данные отсутствуют
943	731751.42	1299050.72	данные отсутствуют	данные отсутствуют
944	731680.2	1299053.27	данные отсутствуют	данные отсутствуют
945	731608.02	1299044.94	данные отсутствуют	данные отсутствуют

Государственный регистратор		ФГИС ЕГРН
полное наименование должности	подпись	инициалы, фамилия

М.П.

Раздел 3.2

Выписка из Единого государственного реестра недвижимости об объекте недвижимости
Описание местоположения земельного участка

Земельный участок			
(вид объекта недвижимости)			
Лист №	Раздела 3.2	Всего листов раздела 3.2 : ____	Всего разделов: ____
Всего листов выписки: ____			
15.11.2021 № 99/2021/430926643			
Кадастровый номер:		02:22:000000:156(единое землепользование)	

Сведения о характерных точках границы земельного участка				
Система координат				
Зона №				
Номер точки	Координаты		Описание закрепления на местности	Средняя квадратическая погрешность определения координат характерных точек границ земельного участка, м
	X	Y		
1	2	3	4	5
946	731583.55	1299137.2	данные отсутствуют	данные отсутствуют
947	731563.2	1299216.06	данные отсутствуют	данные отсутствуют
948	731535.22	1299307.63	данные отсутствуют	данные отсутствуют
949	731509.78	1299389.02	данные отсутствуют	данные отсутствуют
950	731491.98	1299396.65	данные отсутствуют	данные отсутствуют
951	731405.5	1299343.24	данные отсутствуют	данные отсутствуют
952	731357.17	1299335.61	данные отсутствуют	данные отсутствуют
953	731319.01	1299361.04	данные отсутствуют	данные отсутствуют
954	731291.04	1299389.02	данные отсутствуют	данные отсутствуют
955	731245.25	1299455.16	данные отсутствуют	данные отсутствуют
956	731217.27	1299539.09	данные отсутствуют	данные отсутствуют
957	731161.31	1299531.46	данные отсутствуют	данные отсутствуют
958	731087.55	1299511.11	данные отсутствуют	данные отсутствуют
959	731077.37	1299475.5	данные отсутствуют	данные отсутствуют
960	731062.11	1299422.09	данные отсутствуют	данные отсутствуют

Государственный регистратор		ФГИС ЕГРН
полное наименование должности	подпись	инициалы, фамилия

М.П.

Земельный участок			
(вид объекта недвижимости)			
Лист №	Раздела 3.2	Всего листов раздела 3.2 : ____	Всего разделов: ____
Всего листов выписки: ____			
15.11.2021 № 99/2021/430926643			
Кадастровый номер:		02:22:000000:156(единое землепользование)	

Сведения о характерных точках границы земельного участка				
Система координат				
Зона №				
Номер точки	Координаты		Описание закрепления на местности	Средняя квадратическая погрешность определения координат характерных точек границ земельного участка, м
	X	Y		
1	2	3	4	5
961	731041.76	1299417	данные отсутствуют	данные отсутствуют
962	730995.98	1299472.96	данные отсутствуют	данные отсутствуют
963	730978.17	1299475.5	данные отсутствуют	данные отсутствуют
964	730960.37	1299457.7	данные отсутствуют	данные отсутствуют
965	730889.15	1299498.4	данные отсутствуют	данные отсутствуют
966	730858.62	1299534.01	данные отсутствуют	данные отсутствуют
967	730777.23	1299554.36	данные отсутствуют	данные отсутствуют
968	730728.9	1299516.2	данные отсутствуют	данные отсутствуют
969	730772.14	1299462.79	данные отсутствуют	данные отсутствуют
970	730840.82	1299419.54	данные отсутствуют	данные отсутствуют
971	730825.56	1299366.13	данные отсутствуют	данные отсутствуют
972	730772.14	1299333.06	данные отсутствуют	данные отсутствуют
973	730698.38	1299307.63	данные отсутствуют	данные отсутствуют
974	730647.5	1299272.02	данные отсутствуют	данные отсутствуют
975	730634.79	1299180.45	данные отсутствуют	данные отсутствуют

Государственный регистратор		ФГИС ЕГРН
полное наименование должности	подпись	инициалы, фамилия

М.П.

Раздел 3.2

Выписка из Единого государственного реестра недвижимости об объекте недвижимости
Описание местоположения земельного участка

Земельный участок			
(вид объекта недвижимости)			
Лист №	Раздела 3.2	Всего листов раздела 3.2 : ____	Всего разделов: ____
Всего листов выписки: ____			
15.11.2021 № 99/2021/430926643			
Кадастровый номер:		02:22:000000:156(единое землепользование)	

Сведения о характерных точках границы земельного участка				
Система координат				
Зона №				
Номер точки	Координаты		Описание закрепления на местности	Средняя квадратическая погрешность определения координат характерных точек границ земельного участка, м
	X	Y		
1	2	3	4	5
976	730766.13	1299281.66	данные отсутствуют	данные отсутствуют
977	730766.08	1299281.65	данные отсутствуют	данные отсутствуют
978	730766.05	1299281.63	данные отсутствуют	данные отсутствуют
979	730764.6	1299279.92	данные отсутствуют	данные отсутствуют
980	730764.59	1299279.91	данные отсутствуют	данные отсутствуют
981	730764.58	1299279.86	данные отсутствуют	данные отсутствуют
982	730764.59	1299279.81	данные отсутствуют	данные отсутствуют
983	730764.61	1299279.78	данные отсутствуют	данные отсутствуют
984	730766.31	1299278.33	данные отсутствуют	данные отсутствуют
985	730766.33	1299278.32	данные отсутствуют	данные отсутствуют
986	730766.38	1299278.31	данные отсутствуют	данные отсутствуют
987	730766.43	1299278.32	данные отсутствуют	данные отсутствуют
988	730766.46	1299278.35	данные отсутствуют	данные отсутствуют
989	730767.92	1299280.04	данные отсутствуют	данные отсутствуют
990	730767.93	1299280.06	данные отсутствуют	данные отсутствуют

Государственный регистратор		ФГИС ЕГРН
полное наименование должности	подпись	инициалы, фамилия

М.П.

Выписка из Единого государственного реестра недвижимости об объекте недвижимости
Описание местоположения земельного участка

Земельный участок			
(вид объекта недвижимости)			
Лист №	Раздела 3.2	Всего листов раздела 3.2 : ____	Всего разделов: ____
Всего листов выписки: ____			
15.11.2021 № 99/2021/430926643			
Кадастровый номер:		02:22:000000:156(единое землепользование)	

Сведения о характерных точках границы земельного участка				
Система координат				
Зона №				
Номер точки	Координаты		Описание закрепления на местности	Средняя квадратическая погрешность определения координат характерных точек границ земельного участка, м
	X	Y		
1	2	3	4	5
991	730767.94	1299280.11	данные отсутствуют	данные отсутствуют
992	730767.93	1299280.16	данные отсутствуют	данные отсутствуют
993	730767.9	1299280.19	данные отсутствуют	данные отсутствуют
994	730766.19	1299281.64	данные отсутствуют	данные отсутствуют
995	730766.18	1299281.65	данные отсутствуют	данные отсутствуют
996	730894.98	1299170.66	данные отсутствуют	данные отсутствуют
997	730894.93	1299170.65	данные отсутствуют	данные отсутствуют
998	730894.9	1299170.63	данные отсутствуют	данные отсутствуют
999	730893.44	1299168.92	данные отсутствуют	данные отсутствуют
1000	730893.43	1299168.91	данные отсутствуют	данные отсутствуют
1001	730893.42	1299168.86	данные отсутствуют	данные отсутствуют
1002	730893.43	1299168.81	данные отсутствуют	данные отсутствуют
1003	730893.45	1299168.78	данные отсутствуют	данные отсутствуют
1004	730895.15	1299167.32	данные отсутствуют	данные отсутствуют
1005	730895.16	1299167.31	данные отсутствуют	данные отсутствуют

Государственный регистратор		ФГИС ЕГРН
полное наименование должности	подпись	инициалы, фамилия

М.П.

Раздел 3.2

Выписка из Единого государственного реестра недвижимости об объекте недвижимости
Описание местоположения земельного участка

Земельный участок			
(вид объекта недвижимости)			
Лист №	Раздела 3.2	Всего листов раздела 3.2 : ____	Всего разделов: ____
Всего листов выписки: ____			
15.11.2021 № 99/2021/430926643			
Кадастровый номер:		02:22:000000:156(единое землепользование)	

Сведения о характерных точках границы земельного участка				
Система координат				
Зона №				
Номер точки	Координаты		Описание закрепления на местности	Средняя квадратическая погрешность определения координат характерных точек границ земельного участка, м
	X	Y		
1	2	3	4	5
1006	730895.21	1299167.3	данные отсутствуют	данные отсутствуют
1007	730895.26	1299167.31	данные отсутствуют	данные отсутствуют
1008	730895.29	1299167.34	данные отсутствуют	данные отсутствуют
1009	730896.75	1299169.03	данные отсутствуют	данные отсутствуют
1010	730896.76	1299169.05	данные отсутствуют	данные отсутствуют
1011	730896.77	1299169.1	данные отсутствуют	данные отсутствуют
1012	730896.76	1299169.15	данные отсутствуют	данные отсутствуют
1013	730896.74	1299169.18	данные отсутствуют	данные отсутствуют
1014	730895.04	1299170.64	данные отсутствуют	данные отсутствуют
1015	730895.03	1299170.65	данные отсутствуют	данные отсутствуют
1016	731512.19	1298642.15	данные отсутствуют	данные отсутствуют
1017	731512.14	1298642.14	данные отсутствуют	данные отсутствуют
1018	731512.11	1298642.12	данные отсутствуют	данные отсутствуют
1019	731510.65	1298640.43	данные отсутствуют	данные отсутствуют
1020	731510.64	1298640.41	данные отсутствуют	данные отсутствуют

Государственный регистратор		ФГИС ЕГРН
полное наименование должности	подпись	инициалы, фамилия

М.П.

Земельный участок			
(вид объекта недвижимости)			
Лист №	Раздела 3.2	Всего листов раздела 3.2 : ____	Всего разделов: ____
Всего листов выписки: ____			
15.11.2021 № 99/2021/430926643			
Кадастровый номер:		02:22:000000:156(единое землепользование)	

Сведения о характерных точках границы земельного участка				
Система координат				
Зона №				
Номер точки	Координаты		Описание закрепления на местности	Средняя квадратическая погрешность определения координат характерных точек границ земельного участка, м
	X	Y		
1	2	3	4	5
1021	731510.63	1298640.36	данные отсутствуют	данные отсутствуют
1022	731510.64	1298640.31	данные отсутствуют	данные отсутствуют
1023	731510.67	1298640.28	данные отсутствуют	данные отсутствуют
1024	731512.36	1298638.82	данные отсутствуют	данные отсутствуют
1025	731512.37	1298638.81	данные отсутствуют	данные отсутствуют
1026	731512.42	1298638.8	данные отсутствуют	данные отсутствуют
1027	731512.47	1298638.81	данные отсутствуют	данные отсутствуют
1028	731512.5	1298638.83	данные отсутствуют	данные отсутствуют
1029	731513.96	1298640.52	данные отсутствуют	данные отсутствуют
1030	731513.97	1298640.54	данные отсутствуют	данные отсутствуют
1031	731513.98	1298640.59	данные отсутствуют	данные отсутствуют
1032	731513.97	1298640.64	данные отсутствуют	данные отсутствуют
1033	731513.95	1298640.67	данные отсутствуют	данные отсутствуют
1034	731512.26	1298642.13	данные отсутствуют	данные отсутствуют
1035	731512.24	1298642.14	данные отсутствуют	данные отсутствуют

Государственный регистратор		ФГИС ЕГРН
полное наименование должности	подпись	инициалы, фамилия

М.П.

Раздел 3.2

Выписка из Единого государственного реестра недвижимости об объекте недвижимости
Описание местоположения земельного участка

Земельный участок			
(вид объекта недвижимости)			
Лист №	Раздела 3.2	Всего листов раздела 3.2 : ____	Всего разделов: ____
Всего листов выписки: ____			
15.11.2021 № 99/2021/430926643			
Кадастровый номер:		02:22:000000:156(единое землепользование)	

Сведения о характерных точках границы земельного участка				
Система координат				
Зона №				
Номер точки	Координаты		Описание закрепления на местности	Средняя квадратическая погрешность определения координат характерных точек границ земельного участка, м
	X	Y		
1	2	3	4	5
1036	731626.07	1298544.68	данные отсутствуют	данные отсутствуют
1037	731626.02	1298544.67	данные отсутствуют	данные отсутствуют
1038	731625.99	1298544.64	данные отсутствуют	данные отсутствуют
1039	731624.53	1298542.94	данные отсутствуют	данные отсутствуют
1040	731624.52	1298542.93	данные отсутствуют	данные отсутствуют
1041	731624.51	1298542.88	данные отсутствуют	данные отсутствуют
1042	731624.52	1298542.83	данные отсутствуют	данные отсутствуют
1043	731624.55	1298542.8	данные отсутствуют	данные отсутствуют
1044	731626.25	1298541.34	данные отсутствуют	данные отсутствуют
1045	731626.26	1298541.33	данные отсутствуют	данные отсутствуют
1046	731626.31	1298541.32	данные отсутствуют	данные отсутствуют
1047	731626.36	1298541.33	данные отсутствуют	данные отсутствуют
1048	731626.39	1298541.36	данные отсутствуют	данные отсутствуют
1049	731627.85	1298543.06	данные отсутствуют	данные отсутствуют
1050	731627.86	1298543.07	данные отсутствуют	данные отсутствуют

Государственный регистратор		ФГИС ЕГРН
полное наименование должности	подпись	инициалы, фамилия

М.П.

Выписка из Единого государственного реестра недвижимости об объекте недвижимости
Описание местоположения земельного участка

Земельный участок			
(вид объекта недвижимости)			
Лист №	Раздела 3.2	Всего листов раздела 3.2 : ____	Всего разделов: ____
Всего листов выписки: ____			
15.11.2021 № 99/2021/430926643			
Кадастровый номер:		02:22:000000:156(единое землепользование)	

Сведения о характерных точках границы земельного участка				
Система координат				
Зона №				
Номер точки	Координаты		Описание закрепления на местности	Средняя квадратическая погрешность определения координат характерных точек границ земельного участка, м
	X	Y		
1	2	3	4	5
1051	731627.87	1298543.12	данные отсутствуют	данные отсутствуют
1052	731627.86	1298543.17	данные отсутствуют	данные отсутствуют
1053	731627.83	1298543.2	данные отсутствуют	данные отсутствуют
1054	731626.13	1298544.66	данные отсутствуют	данные отсутствуют
1055	731626.12	1298544.67	данные отсутствуют	данные отсутствуют
1056	731137.54	1298962.81	данные отсутствуют	данные отсутствуют
1057	731137.49	1298962.8	данные отсутствуют	данные отсутствуют
1058	731137.46	1298962.77	данные отсутствуют	данные отсутствуют
1059	731136	1298961.07	данные отсутствуют	данные отсутствуют
1060	731135.99	1298961.06	данные отсутствуют	данные отсутствуют
1061	731135.98	1298961.01	данные отсутствуют	данные отсутствуют
1062	731135.99	1298960.96	данные отсутствуют	данные отсутствуют
1063	731136.01	1298960.93	данные отсутствуют	данные отсутствуют
1064	731137.72	1298959.47	данные отсутствуют	данные отсутствуют
1065	731137.73	1298959.46	данные отсутствуют	данные отсутствуют

Государственный регистратор		ФГИС ЕГРН
полное наименование должности	подпись	инициалы, фамилия

М.П.

Раздел 3.2

Выписка из Единого государственного реестра недвижимости об объекте недвижимости
Описание местоположения земельного участка

Земельный участок			
(вид объекта недвижимости)			
Лист №	Раздела 3.2	Всего листов раздела 3.2 : ____	Всего разделов: ____
Всего листов выписки: ____			
15.11.2021 № 99/2021/430926643			
Кадастровый номер:		02:22:000000:156(единое землепользование)	

Сведения о характерных точках границы земельного участка				
Система координат				
Зона №				
Номер точки	Координаты		Описание закрепления на местности	Средняя квадратическая погрешность определения координат характерных точек границ земельного участка, м
	X	Y		
1	2	3	4	5
1066	731137.78	1298959.45	данные отсутствуют	данные отсутствуют
1067	731137.83	1298959.46	данные отсутствуют	данные отсутствуют
1068	731137.86	1298959.49	данные отсутствуют	данные отсутствуют
1069	731139.31	1298961.19	данные отсутствуют	данные отсутствуют
1070	731139.32	1298961.2	данные отсутствуют	данные отсутствуют
1071	731139.33	1298961.25	данные отсутствуют	данные отсутствуют
1072	731139.32	1298961.3	данные отсутствуют	данные отсутствуют
1073	731139.3	1298961.33	данные отсутствуют	данные отсутствуют
1074	731137.6	1298962.79	данные отсутствуют	данные отсутствуют
1075	731137.59	1298962.8	данные отсутствуют	данные отсутствуют
1076	731789.76	1298404.22	данные отсутствуют	данные отсутствуют
1077	731789.71	1298404.21	данные отсутствуют	данные отсутствуют
1078	731789.68	1298404.18	данные отсутствуют	данные отсутствуют
1079	731788.23	1298402.48	данные отсутствуют	данные отсутствуют
1080	731788.22	1298402.47	данные отсутствуют	данные отсутствуют

Государственный регистратор		ФГИС ЕГРН
полное наименование должности	подпись	инициалы, фамилия

М.П.

Земельный участок			
(вид объекта недвижимости)			
Лист №	Раздела 3.2	Всего листов раздела 3.2 : ____	Всего разделов: ____
Всего листов выписки: ____			
15.11.2021 № 99/2021/430926643			
Кадастровый номер:		02:22:000000:156(единое землепользование)	

Сведения о характерных точках границы земельного участка				
Система координат				
Зона №				
Номер точки	Координаты		Описание закрепления на местности	Средняя квадратическая погрешность определения координат характерных точек границ земельного участка, м
	X	Y		
1	2	3	4	5
1081	731788.21	1298402.42	данные отсутствуют	данные отсутствуют
1082	731788.22	1298402.37	данные отсутствуют	данные отсутствуют
1083	731788.25	1298402.34	данные отсутствуют	данные отсутствуют
1084	731789.94	1298400.88	данные отсутствуют	данные отсутствуют
1085	731789.95	1298400.87	данные отсутствуют	данные отсутствуют
1086	731790	1298400.86	данные отсутствуют	данные отсутствуют
1087	731790.05	1298400.87	данные отсутствуют	данные отсутствуют
1088	731790.08	1298400.9	данные отсутствуют	данные отсутствуют
1089	731791.54	1298402.6	данные отсутствуют	данные отсутствуют
1090	731791.55	1298402.61	данные отсутствуют	данные отсутствуют
1091	731791.56	1298402.66	данные отсутствуют	данные отсутствуют
1092	731791.55	1298402.71	данные отсутствуют	данные отсутствуют
1093	731791.53	1298402.74	данные отсутствуют	данные отсутствуют
1094	731789.83	1298404.2	данные отсутствуют	данные отсутствуют
1095	731789.81	1298404.21	данные отсутствуют	данные отсутствуют

Государственный регистратор		ФГИС ЕГРН
полное наименование должности	подпись	инициалы, фамилия

М.П.

Раздел 3.2

Выписка из Единого государственного реестра недвижимости об объекте недвижимости
Описание местоположения земельного участка

Земельный участок			
(вид объекта недвижимости)			
Лист №	Раздела 3.2	Всего листов раздела 3.2 : ____	Всего разделов: ____
Всего листов выписки: ____			
15.11.2021 № 99/2021/430926643			
Кадастровый номер:		02:22:000000:156(единое землепользование)	

Сведения о характерных точках границы земельного участка				
Система координат				
Зона №				
Номер точки	Координаты		Описание закрепления на местности	Средняя квадратическая погрешность определения координат характерных точек границ земельного участка, м
	X	Y		
1	2	3	4	5
1096	731012.36	1299070.11	данные отсутствуют	данные отсутствуют
1097	731012.31	1299070.1	данные отсутствуют	данные отсутствуют
1098	731012.28	1299070.08	данные отсутствуют	данные отсутствуют
1099	731010.83	1299068.37	данные отсутствуют	данные отсутствуют
1100	731010.82	1299068.36	данные отсутствуют	данные отсутствуют
1101	731010.81	1299068.31	данные отсутствуют	данные отсутствуют
1102	731010.82	1299068.26	данные отсутствуют	данные отсутствуют
1103	731010.85	1299068.23	данные отсутствуют	данные отсутствуют
1104	731012.55	1299066.78	данные отсутствуют	данные отсутствуют
1105	731012.56	1299066.77	данные отсутствуют	данные отсутствуют
1106	731012.61	1299066.76	данные отсутствуют	данные отсутствуют
1107	731012.66	1299066.77	данные отсутствуют	данные отсутствуют
1108	731012.69	1299066.8	данные отсутствуют	данные отсутствуют
1109	731014.14	1299068.5	данные отсутствуют	данные отсутствуют
1110	731014.15	1299068.51	данные отсутствуют	данные отсутствуют

Государственный регистратор		ФГИС ЕГРН
полное наименование должности	подпись	инициалы, фамилия

М.П.

Выписка из Единого государственного реестра недвижимости об объекте недвижимости
Описание местоположения земельного участка

Земельный участок			
(вид объекта недвижимости)			
Лист №	Раздела 3.2	Всего листов раздела 3.2 : ____	Всего разделов: ____
Всего листов выписки: ____			
15.11.2021 № 99/2021/430926643			
Кадастровый номер:		02:22:000000:156(единое землепользование)	

Сведения о характерных точках границы земельного участка				
Система координат				
Зона №				
Номер точки	Координаты		Описание закрепления на местности	Средняя квадратическая погрешность определения координат характерных точек границ земельного участка, м
	X	Y		
1	2	3	4	5
1111	731014.16	1299068.56	данные отсутствуют	данные отсутствуют
1112	731014.15	1299068.61	данные отсутствуют	данные отсутствуют
1113	731014.13	1299068.64	данные отсутствуют	данные отсутствуют
1114	731012.43	1299070.09	данные отсутствуют	данные отсутствуют
1115	731012.41	1299070.1	данные отсутствуют	данные отсутствуют
1116	731262.72	1298855.83	данные отсутствуют	данные отсутствуют
1117	731262.67	1298855.82	данные отсутствуют	данные отсутствуют
1118	731262.64	1298855.79	данные отсутствуют	данные отсутствуют
1119	731261.19	1298854.09	данные отсутствуют	данные отсутствуют
1120	731261.18	1298854.08	данные отсутствуют	данные отсутствуют
1121	731261.17	1298854.03	данные отсутствуют	данные отсутствуют
1122	731261.18	1298853.98	данные отсутствуют	данные отсутствуют
1123	731261.21	1298853.95	данные отсутствуют	данные отсутствуют
1124	731262.91	1298852.49	данные отсутствуют	данные отсутствуют
1125	731262.92	1298852.48	данные отсутствуют	данные отсутствуют

Государственный регистратор		ФГИС ЕГРН
полное наименование должности	подпись	инициалы, фамилия

М.П.

Раздел 3.2

Выписка из Единого государственного реестра недвижимости об объекте недвижимости
Описание местоположения земельного участка

Земельный участок			
(вид объекта недвижимости)			
Лист №	Раздела 3.2	Всего листов раздела 3.2 : ____	Всего разделов: ____
Всего листов выписки: ____			
15.11.2021 № 99/2021/430926643			
Кадастровый номер:		02:22:000000:156(единое землепользование)	

Сведения о характерных точках границы земельного участка				
Система координат				
Зона №				
Номер точки	Координаты		Описание закрепления на местности	Средняя квадратическая погрешность определения координат характерных точек границ земельного участка, м
	X	Y		
1	2	3	4	5
1126	731262.97	1298852.47	данные отсутствуют	данные отсутствуют
1127	731263.02	1298852.48	данные отсутствуют	данные отсутствуют
1128	731263.05	1298852.51	данные отсутствуют	данные отсутствуют
1129	731264.5	1298854.21	данные отсутствуют	данные отсутствуют
1130	731264.5	1298854.22	данные отсутствуют	данные отсутствуют
1131	731264.52	1298854.27	данные отсутствуют	данные отсутствуют
1132	731264.5	1298854.32	данные отсутствуют	данные отсутствуют
1133	731264.48	1298854.35	данные отсутствуют	данные отсутствуют
1134	731262.78	1298855.81	данные отсутствуют	данные отсутствуют
1135	731262.77	1298855.82	данные отсутствуют	данные отсутствуют
1136	731391.52	1298746.12	данные отсутствуют	данные отсутствуют
1137	731391.47	1298746.11	данные отсутствуют	данные отсутствуют
1138	731391.44	1298746.08	данные отсутствуют	данные отсутствуют
1139	731389.99	1298744.38	данные отсутствуют	данные отсутствуют
1140	731389.98	1298744.37	данные отсутствуют	данные отсутствуют

Государственный регистратор		ФГИС ЕГРН
полное наименование должности	подпись	инициалы, фамилия

М.П.

Земельный участок			
(вид объекта недвижимости)			
Лист №	Раздела 3.2	Всего листов раздела 3.2 : ____	Всего разделов: ____
Всего листов выписки: ____			
15.11.2021 № 99/2021/430926643			
Кадастровый номер:		02:22:000000:156(единое землепользование)	

Сведения о характерных точках границы земельного участка				
Система координат				
Зона №				
Номер точки	Координаты		Описание закрепления на местности	Средняя квадратическая погрешность определения координат характерных точек границ земельного участка, м
	X	Y		
1	2	3	4	5
1141	731389.97	1298744.32	данные отсутствуют	данные отсутствуют
1142	731389.98	1298744.27	данные отсутствуют	данные отсутствуют
1143	731390.01	1298744.24	данные отсутствуют	данные отсутствуют
1144	731391.71	1298742.79	данные отсутствуют	данные отсутствуют
1145	731391.72	1298742.78	данные отсутствуют	данные отсутствуют
1146	731391.77	1298742.77	данные отсутствуют	данные отсутствуют
1147	731391.82	1298742.78	данные отсутствуют	данные отсутствуют
1148	731391.85	1298742.81	данные отсутствуют	данные отсутствуют
1149	731393.3	1298744.51	данные отсутствуют	данные отсутствуют
1150	731393.31	1298744.52	данные отсутствуют	данные отсутствуют
1151	731393.32	1298744.57	данные отсутствуют	данные отсутствуют
1152	731393.31	1298744.62	данные отсутствуют	данные отсутствуют
1153	731393.28	1298744.65	данные отсутствуют	данные отсутствуют
1154	731391.58	1298746.1	данные отсутствуют	данные отсутствуют
1155	731391.57	1298746.11	данные отсутствуют	данные отсутствуют

Государственный регистратор		ФГИС ЕГРН
полное наименование должности	подпись	инициалы, фамилия

М.П.

Раздел 3.2

Выписка из Единого государственного реестра недвижимости об объекте недвижимости
Описание местоположения земельного участка

Земельный участок			
(вид объекта недвижимости)			
Лист №	Раздела 3.2	Всего листов раздела 3.2 : ____	Всего разделов: ____
Всего листов выписки: ____			
15.11.2021 № 99/2021/430926643			
Кадастровый номер:		02:22:000000:156(единое землепользование)	

Сведения о характерных точках границы земельного участка				
Система координат				
Зона №				
Номер точки	Координаты		Описание закрепления на местности	Средняя квадратическая погрешность определения координат характерных точек границ земельного участка, м
	X	Y		
1	2	3	4	5
1156	730095.26	1294488.95	данные отсутствуют	данные отсутствуют
1157	729900.97	1294487.06	данные отсутствуют	данные отсутствуют
1158	729903.91	1294530.44	данные отсутствуют	данные отсутствуют
1159	729879.61	1294546.46	данные отсутствуют	данные отсутствуют
1160	729555.78	1294798.7	данные отсутствуют	данные отсутствуют
1161	729344.42	1294946.27	данные отсутствуют	данные отсутствуют
1162	729345.03	1294962.48	данные отсутствуют	данные отсутствуют
1163	729352.58	1294959.83	данные отсутствуют	данные отсутствуют
1164	729352.61	1294959.82	данные отсутствуют	данные отсутствуют
1165	729358.1	1294959.82	данные отсутствуют	данные отсутствуют
1166	729367.94	1294958.73	данные отсутствуют	данные отсутствуют
1167	729375.61	1294953.8	данные отсутствуют	данные отсутствуют
1168	729384.4	1294949.41	данные отсутствуют	данные отсутствуют
1169	729384.43	1294949.4	данные отсутствуют	данные отсутствуют
1170	729397.05	1294948.3	данные отсутствуют	данные отсутствуют

Государственный регистратор		ФГИС ЕГРН
полное наименование должности	подпись	инициалы, фамилия

М.П.

Выписка из Единого государственного реестра недвижимости об объекте недвижимости
Описание местоположения земельного участка

Земельный участок			
(вид объекта недвижимости)			
Лист №	Раздела 3.2	Всего листов раздела 3.2 : ____	Всего разделов: ____
Всего листов выписки: ____			
15.11.2021 № 99/2021/430926643			
Кадастровый номер:		02:22:000000:156(единое землепользование)	

Сведения о характерных точках границы земельного участка				
Система координат				
Зона №				
Номер точки	Координаты		Описание закрепления на местности	Средняя квадратическая погрешность определения координат характерных точек границ земельного участка, м
	X	Y		
1	2	3	4	5
1171	729411.31	1294946.1	данные отсутствуют	данные отсутствуют
1172	729418.97	1294942.82	данные отсутствуют	данные отсутствуют
1173	729427.21	1294938.98	данные отсутствуют	данные отсутствуют
1174	729427.24	1294938.97	данные отсутствуют	данные отсутствуют
1175	729439.86	1294937.32	данные отсутствуют	данные отсутствуют
1176	729439.92	1294937.33	данные отсутствуют	данные отсутствуют
1177	729447.56	1294942.52	данные отсутствуют	данные отсутствуют
1178	729451.63	1294940.35	данные отсутствуют	данные отсутствуют
1179	729456.3	1294938.43	данные отсутствуют	данные отсутствуют
1180	729456.33	1294938.42	данные отсутствуют	данные отсутствуют
1181	729458.81	1294938.7	данные отсутствуют	данные отсутствуют
1182	729461.02	1294939.24	данные отсутствуют	данные отсутствуют
1183	729461.05	1294939.25	данные отсутствуют	данные отсутствуют
1184	729461.08	1294939.29	данные отсутствуют	данные отсутствуют
1185	729461.09	1294939.31	данные отсутствуют	данные отсутствуют

Государственный регистратор		ФГИС ЕГРН
полное наименование должности	подпись	инициалы, фамилия

М.П.

Раздел 3.2

Выписка из Единого государственного реестра недвижимости об объекте недвижимости
Описание местоположения земельного участка

Земельный участок			
(вид объекта недвижимости)			
Лист №	Раздела 3.2	Всего листов раздела 3.2 : ____	Всего разделов: ____
Всего листов выписки: ____			
15.11.2021 № 99/2021/430926643			
Кадастровый номер:		02:22:000000:156(единое землепользование)	

Сведения о характерных точках границы земельного участка				
Система координат				
Зона №				
Номер точки	Координаты		Описание закрепления на местности	Средняя квадратическая погрешность определения координат характерных точек границ земельного участка, м
	X	Y		
1	2	3	4	5
1186	729461.91	1294942.32	данные отсутствуют	данные отсутствуют
1187	729463.81	1294946.67	данные отсутствуют	данные отсутствуют
1188	729468.69	1294948.3	данные отсутствуют	данные отсутствуют
1189	729473.34	1294948.3	данные отсутствуют	данные отсутствуют
1190	729476.63	1294947.75	данные отсутствуют	данные отсутствуют
1191	729482.94	1294947.2	данные отсутствуют	данные отсутствуют
1192	729482.98	1294947.21	данные отсутствуют	данные отсутствуют
1193	729487.37	1294948.86	данные отсутствуют	данные отсутствуют
1194	729495.61	1294953.52	данные отсутствуют	данные отсутствуют
1195	729495.65	1294953.55	данные отсутствуют	данные отсутствуют
1196	729498.65	1294958.75	данные отсутствуют	данные отсутствуют
1197	729503.55	1294961.2	данные отсутствуют	данные отсутствуют
1198	729508.74	1294961.2	данные отсутствуют	данные отсутствуют
1199	729515.33	1294961.47	данные отсутствуют	данные отсутствуют
1200	729515.38	1294961.48	данные отсутствуют	данные отсутствуют

Государственный регистратор		ФГИС ЕГРН
полное наименование должности	подпись	инициалы, фамилия

М.П.

Земельный участок			
(вид объекта недвижимости)			
Лист № <u> </u> Раздела 3.2	Всего листов раздела 3.2 : <u> </u>	Всего разделов: <u> </u>	Всего листов выписки: <u> </u>
15.11.2021 № 99/2021/430926643			
Кадастровый номер:		02:22:000000:156(единое землепользование)	

Сведения о характерных точках границы земельного участка				
Система координат				
Зона №				
Номер точки	Координаты		Описание закрепления на местности	Средняя квадратическая погрешность определения координат характерных точек границ земельного участка, м
	X	Y		
1	2	3	4	5
1201	729515.4	1294961.51	данные отсутствуют	данные отсутствуют
1202	729518.41	1294965.88	данные отсутствуют	данные отсутствуют
1203	729522.49	1294967.52	данные отсутствуют	данные отсутствуют
1204	729528.82	1294970.81	данные отсутствуют	данные отсутствуют
1205	729528.85	1294970.83	данные отсутствуют	данные отсутствуют
1206	729533.78	1294976.86	данные отсутствуют	данные отсутствуют
1207	729540.34	1294980.14	данные отсутствуют	данные отсутствуют
1208	729546.09	1294982.61	данные отсутствуют	данные отсутствуют
1209	729556.79	1294986.72	данные отсутствуют	данные отсутствуют
1210	729564.17	1294986.99	данные отсутствуют	данные отсутствуют
1211	729564.2	1294986.99	данные отсутствуют	данные отсутствуют
1212	729575.45	1294990.56	данные отсутствуют	данные отсутствуют
1213	729575.47	1294990.57	данные отсутствуют	данные отсутствуют
1214	729581.23	1294994.14	данные отсутствуют	данные отсутствуют
1215	729587.24	1294997.14	данные отсутствуют	данные отсутствуют

Государственный регистратор		ФГИС ЕГРН
полное наименование должности	подпись	инициалы, фамилия

М.П.

Раздел 3.2

Выписка из Единого государственного реестра недвижимости об объекте недвижимости
Описание местоположения земельного участка

Земельный участок			
(вид объекта недвижимости)			
Лист № <u> </u> Раздела 3.2	Всего листов раздела 3.2 : <u> </u>	Всего разделов: <u> </u>	Всего листов выписки: <u> </u>
15.11.2021 № 99/2021/430926643			
Кадастровый номер:		02:22:000000:156(единое землепользование)	

Сведения о характерных точках границы земельного участка				
Система координат				
Зона №				
Номер точки	Координаты		Описание закрепления на местности	Средняя квадратическая погрешность определения координат характерных точек границ земельного участка, м
	X	Y		
1	2	3	4	5
1216	729594.91	1294997.42	данные отсутствуют	данные отсутствуют
1217	729601.5	1294997.97	данные отсутствуют	данные отсутствуют
1218	729601.52	1294997.98	данные отсутствуют	данные отсутствуют
1219	729607.01	1295000.17	данные отсутствуют	данные отсутствуют
1220	729607.03	1295000.17	данные отсутствуют	данные отсутствуют
1221	729607.06	1295000.2	данные отсутствуют	данные отсутствуют
1222	729609.53	1295004.04	данные отсутствуют	данные отсутствуют
1223	729611.73	1295008.99	данные отсутствуют	данные отсутствуют
1224	729615.56	1295015.56	данные отсутствуют	данные отсутствуют
1225	729621.28	1295019.37	данные отсутствуют	данные отсутствуют
1226	729628.4	1295019.92	данные отсутствуют	данные отсутствуют
1227	729628.44	1295019.93	данные отсутствуют	данные отсутствуют
1228	729635.02	1295023.77	данные отсутствуют	данные отсутствуют
1229	729635.04	1295023.8	данные отсутствуют	данные отсутствуют
1230	729637.28	1295026.96	данные отсутствуют	данные отсутствуют

Государственный регистратор		ФГИС ЕГРН
полное наименование должности	подпись	инициалы, фамилия

М.П.

Выписка из Единого государственного реестра недвижимости об объекте недвижимости
Описание местоположения земельного участка

Земельный участок			
(вид объекта недвижимости)			
Лист №	Раздела 3.2	Всего листов раздела 3.2 : ____	Всего разделов: ____
Всего листов выписки: ____			
15.11.2021 № 99/2021/430926643			
Кадастровый номер:		02:22:000000:156(единое землепользование)	

Сведения о характерных точках границы земельного участка				
Система координат				
Зона №				
Номер точки	Координаты		Описание закрепления на местности	Средняя квадратическая погрешность определения координат характерных точек границ земельного участка, м
	X	Y		
1	2	3	4	5
1231	729638.06	1295027.15	данные отсутствуют	данные отсутствуют
1232	729711.05	1295087.96	данные отсутствуют	данные отсутствуют
1233	729712.53	1295087.24	данные отсутствуют	данные отсутствуют
1234	729712.57	1295087.23	данные отсутствуют	данные отсутствуют
1235	729716.16	1295087.47	данные отсутствуют	данные отсутствуют
1236	729721.41	1295088.19	данные отсутствуют	данные отсутствуют
1237	729721.44	1295088.2	данные отсутствуют	данные отсутствуют
1238	729725.74	1295090.35	данные отсутствуют	данные отсутствуют
1239	729725.77	1295090.38	данные отсутствуют	данные отсутствуют
1240	729729.83	1295096.35	данные отсутствуют	данные отсутствуют
1241	729729.84	1295096.36	данные отсутствуют	данные отсутствуют
1242	729732	1295100.21	данные отсутствуют	данные отсутствуют
1243	729745.68	1295105.18	данные отсутствуют	данные отсутствуют
1244	729746.23	1295105.14	данные отсутствуют	данные отсутствуют
1245	729753.64	1295105.14	данные отсутствуют	данные отсутствуют

Государственный регистратор		ФГИС ЕГРН
полное наименование должности	подпись	инициалы, фамилия

М.П.

Раздел 3.2

Выписка из Единого государственного реестра недвижимости об объекте недвижимости
Описание местоположения земельного участка

Земельный участок			
(вид объекта недвижимости)			
Лист №	Раздела 3.2	Всего листов раздела 3.2 : ____	Всего разделов: ____
Всего листов выписки: ____			
15.11.2021 № 99/2021/430926643			
Кадастровый номер:		02:22:000000:156(единое землепользование)	

Сведения о характерных точках границы земельного участка				
Система координат				
Зона №				
Номер точки	Координаты		Описание закрепления на местности	Средняя квадратическая погрешность определения координат характерных точек границ земельного участка, м
	X	Y		
1	2	3	4	5
1246	729755.55	1295105.14	данные отсутствуют	данные отсутствуют
1247	729755.58	1295105.15	данные отсутствуют	данные отсутствуют
1248	729758.21	1295106.11	данные отсутствуют	данные отсутствуют
1249	729758.23	1295106.11	данные отсутствуют	данные отсутствуют
1250	729761.32	1295108.26	данные отсутствуют	данные отсутствуют
1251	729764.65	1295109.44	данные отсутствуют	данные отсутствуют
1252	729767.75	1295110.39	данные отсутствуют	данные отсутствуют
1253	729770.85	1295111.11	данные отсутствуют	данные отсутствуют
1254	729770.86	1295111.12	данные отсутствуют	данные отсутствуют
1255	729775.15	1295112.78	данные отсутствуют	данные отсутствуют
1256	729779.91	1295113.02	данные отсутствуют	данные отсутствуют
1257	729785.65	1295113.74	данные отсутствуют	данные отсутствуют
1258	729785.67	1295113.74	данные отсутствуют	данные отсутствуют
1259	729789.48	1295114.93	данные отсутствуют	данные отсутствуют
1260	729794	1295116.12	данные отсутствуют	данные отсутствуют

Государственный регистратор		ФГИС ЕГРН
полное наименование должности	подпись	инициалы, фамилия

М.П.

Земельный участок			
(вид объекта недвижимости)			
Лист №	Раздела 3.2	Всего листов раздела 3.2 : ____	Всего разделов: ____
Всего листов выписки: ____			
15.11.2021 № 99/2021/430926643			
Кадастровый номер:		02:22:000000:156(единое землепользование)	

Сведения о характерных точках границы земельного участка				
Система координат				
Зона №				
Номер точки	Координаты		Описание закрепления на местности	Средняя квадратическая погрешность определения координат характерных точек границ земельного участка, м
	X	Y		
1	2	3	4	5
1261	729799.25	1295116.12	данные отсутствуют	данные отсутствуют
1262	729799.27	1295116.12	данные отсутствуют	данные отсутствуют
1263	729803.33	1295116.84	данные отсутствуют	данные отсутствуют
1264	729810.01	1295118.51	данные отсутствуют	данные отсутствуют
1265	729810.03	1295118.52	данные отсутствуют	данные отсутствуют
1266	729814.81	1295121.15	данные отсутствуют	данные отсутствуют
1267	729814.82	1295121.16	данные отсутствуют	данные отсутствуют
1268	729817.91	1295123.3	данные отсутствуют	данные отсутствуют
1269	729822.67	1295124.72	данные отсутствуют	данные отсутствуют
1270	729828.16	1295125.68	данные отсутствуют	данные отсутствуют
1271	729828.17	1295125.69	данные отсутствуют	данные отсутствуют
1272	729832.47	1295127.36	данные отсутствуют	данные отсутствуют
1273	729837.71	1295129.74	данные отсутствуют	данные отсутствуют
1274	729843.18	1295130.21	данные отсутствуют	данные отсутствуют
1275	729845.79	1295129.74	данные отсутствуют	данные отсутствуют

Государственный регистратор		ФГИС ЕГРН
полное наименование должности	подпись	инициалы, фамилия

М.П.

Раздел 3.2

Выписка из Единого государственного реестра недвижимости об объекте недвижимости
Описание местоположения земельного участка

Земельный участок			
(вид объекта недвижимости)			
Лист №	Раздела 3.2	Всего листов раздела 3.2 : ____	Всего разделов: ____
Всего листов выписки: ____			
15.11.2021 № 99/2021/430926643			
Кадастровый номер:		02:22:000000:156(единое землепользование)	

Сведения о характерных точках границы земельного участка				
Система координат				
Зона №				
Номер точки	Координаты		Описание закрепления на местности	Средняя квадратическая погрешность определения координат характерных точек границ земельного участка, м
	X	Y		
1	2	3	4	5
1276	729849.6	1295128.31	данные отсутствуют	данные отсутствуют
1277	729853.42	1295126.88	данные отсутствуют	данные отсутствуют
1278	729853.45	1295126.87	данные отсутствуют	данные отсутствуют
1279	729858.94	1295127.11	данные отсутствуют	данные отсутствуют
1280	729858.96	1295127.11	данные отсутствуют	данные отсутствуют
1281	729864.22	1295128.06	данные отсутствуют	данные отсутствуют
1282	729870.18	1295129.02	данные отсутствуют	данные отсутствуют
1283	729870.2	1295129.03	данные отсутствуют	данные отсутствуют
1284	729875.45	1295130.94	данные отсутствуют	данные отсутствуют
1285	729879.52	1295133.09	данные отсутствуют	данные отсутствуют
1286	729879.55	1295133.11	данные отсутствуют	данные отсутствуют
1287	729882.41	1295136.45	данные отсутствуют	данные отсутствуют
1288	729883.16	1295137.55	данные отсутствуют	данные отсутствуют
1289	729889.89	1295137.55	данные отсутствуют	данные отсутствуют
1290	729951.98	1295123.76	данные отсутствуют	данные отсутствуют

Государственный регистратор		ФГИС ЕГРН
полное наименование должности	подпись	инициалы, фамилия

М.П.

Выписка из Единого государственного реестра недвижимости об объекте недвижимости
Описание местоположения земельного участка

Земельный участок			
(вид объекта недвижимости)			
Лист №	Раздела 3.2	Всего листов раздела 3.2 : ____	Всего разделов: ____
Всего листов выписки: ____			
15.11.2021 № 99/2021/430926643			
Кадастровый номер:		02:22:000000:156(единое землепользование)	

Сведения о характерных точках границы земельного участка				
Система координат				
Зона №				
Номер точки	Координаты		Описание закрепления на местности	Средняя квадратическая погрешность определения координат характерных точек границ земельного участка, м
	X	Y		
1	2	3	4	5
1291	729993.13	1295135.5	данные отсутствуют	данные отсутствуют
1292	729994.06	1295135.23	данные отсутствуют	данные отсутствуют
1293	730003.15	1295133.08	данные отсутствуют	данные отсутствуют
1294	730003.17	1295133.08	данные отсутствуют	данные отсутствуют
1295	730014.16	1295134.03	данные отсутствуют	данные отсутствуют
1296	730026.59	1295137.14	данные отсутствуют	данные отсутствуют
1297	730026.6	1295137.15	данные отсутствуют	данные отсутствуют
1298	730033.28	1295139.77	данные отсутствуют	данные отсутствуют
1299	730033.3	1295139.77	данные отсутствуют	данные отсутствуют
1300	730041.42	1295145.74	данные отсутствуют	данные отсутствуют
1301	730042.05	1295146.1	данные отсутствуют	данные отсутствуют
1302	730088.58	1295150.46	данные отсутствуют	данные отсутствуют
1303	730091.97	1295149.55	данные отсутствуют	данные отсутствуют
1304	730096.27	1295148.6	данные отсутствуют	данные отсутствуют
1305	730096.29	1295148.6	данные отсутствуют	данные отсутствуют

Государственный регистратор		ФГИС ЕГРН
полное наименование должности	подпись	инициалы, фамилия

М.П.

Раздел 3.2

Выписка из Единого государственного реестра недвижимости об объекте недвижимости
Описание местоположения земельного участка

Земельный участок			
(вид объекта недвижимости)			
Лист №	Раздела 3.2	Всего листов раздела 3.2 : ____	Всего разделов: ____
Всего листов выписки: ____			
15.11.2021 № 99/2021/430926643			
Кадастровый номер:		02:22:000000:156(единое землепользование)	

Сведения о характерных точках границы земельного участка				
Система координат				
Зона №				
Номер точки	Координаты		Описание закрепления на местности	Средняя квадратическая погрешность определения координат характерных точек границ земельного участка, м
	X	Y		
1	2	3	4	5
1306	730101.07	1295148.84	данные отсутствуют	данные отсутствуют
1307	730108.71	1295149.55	данные отсутствуют	данные отсутствуют
1308	730122.56	1295148.84	данные отсутствуют	данные отсутствуют
1309	730122.58	1295148.84	данные отсутствуют	данные отсутствуют
1310	730129.02	1295150.03	данные отсутствуют	данные отсутствуют
1311	730133.55	1295150.51	данные отсутствуют	данные отсутствуют
1312	730133.57	1295150.52	данные отсутствуют	данные отсутствуют
1313	730138.35	1295152.19	данные отсутствуют	данные отсутствуют
1314	730138.37	1295152.19	данные отсутствуют	данные отсутствуют
1315	730143.11	1295155.75	данные отсутствуют	данные отсутствуют
1316	730213.86	1295163.91	данные отсутствуют	данные отсутствуют
1317	730217.54	1295161.5	данные отсутствуют	данные отсутствуют
1318	730224.48	1295157.68	данные отсутствуют	данные отсутствуют
1319	730224.5	1295157.67	данные отсутствуют	данные отсутствуют
1320	730232.86	1295156.24	данные отсутствуют	данные отсутствуют

Государственный регистратор		ФГИС ЕГРН
полное наименование должности	подпись	инициалы, фамилия

М.П.

Земельный участок			
(вид объекта недвижимости)			
Лист №	Раздела 3.2	Всего листов раздела 3.2 : ____	Всего разделов: ____
Всего листов выписки: ____			
15.11.2021 № 99/2021/430926643			
Кадастровый номер:		02:22:000000:156(единое землепользование)	

Сведения о характерных точках границы земельного участка				
Система координат				
Зона №				
Номер точки	Координаты		Описание закрепления на местности	Средняя квадратическая погрешность определения координат характерных точек границ земельного участка, м
	X	Y		
1	2	3	4	5
1321	730232.88	1295156.24	данные отсутствуют	данные отсутствуют
1322	730232.92	1295156.25	данные отсутствуют	данные отсутствуют
1323	730236.74	1295158.16	данные отсутствуют	данные отсутствуют
1324	730236.78	1295158.19	данные отсутствуют	данные отсутствуют
1325	730239.02	1295161.94	данные отсутствуют	данные отсутствуют
1326	730255.6	1295158.26	данные отсутствуют	данные отсутствуют
1327	730262.94	1295160.21	данные отсутствуют	данные отсутствуют
1328	730267.28	1295161.02	данные отсутствуют	данные отсутствуют
1329	730267.31	1295161.03	данные отсутствуют	данные отсутствуют
1330	730268.08	1295161.58	данные отсутствуют	данные отсутствуют
1331	730307.43	1295172.05	данные отсутствуют	данные отсутствуют
1332	730383.31	1295213.44	данные отсутствуют	данные отсутствуют
1333	730436.36	1295199.6	данные отсутствуют	данные отсутствуют
1334	730437.67	1295197.35	данные отсутствуют	данные отсутствуют
1335	730437.71	1295197.32	данные отсутствуют	данные отсутствуют

Государственный регистратор		ФГИС ЕГРН
полное наименование должности	подпись	инициалы, фамилия

М.П.

Раздел 3.2

Выписка из Единого государственного реестра недвижимости об объекте недвижимости
Описание местоположения земельного участка

Земельный участок			
(вид объекта недвижимости)			
Лист №	Раздела 3.2	Всего листов раздела 3.2 : ____	Всего разделов: ____
Всего листов выписки: ____			
15.11.2021 № 99/2021/430926643			
Кадастровый номер:		02:22:000000:156(единое землепользование)	

Сведения о характерных точках границы земельного участка				
Система координат				
Зона №				
Номер точки	Координаты		Описание закрепления на местности	Средняя квадратическая погрешность определения координат характерных точек границ земельного участка, м
	X	Y		
1	2	3	4	5
1336	730437.74	1295197.31	данные отсутствуют	данные отсутствуют
1337	730442.76	1295196.83	данные отсутствуют	данные отсутствуют
1338	730442.79	1295196.83	данные отсутствуют	данные отсутствуют
1339	730445.07	1295197.32	данные отсутствуют	данные отсутствуют
1340	730462.32	1295192.82	данные отсутствуют	данные отсутствуют
1341	730463.22	1295191.16	данные отсутствуют	данные отсутствуют
1342	730464.88	1295185.67	данные отсутствуют	данные отсутствуют
1343	730464.89	1295185.66	данные отсутствуют	данные отсутствуют
1344	730464.9	1295185.64	данные отсутствуют	данные отсутствуют
1345	730468.96	1295180.63	данные отсутствуют	данные отсутствуют
1346	730468.99	1295180.61	данные отсутствуют	данные отсутствуют
1347	730469.01	1295180.6	данные отсутствуют	данные отсутствуют
1348	730473.79	1295179.4	данные отсутствуют	данные отсутствуют
1349	730473.81	1295179.4	данные отсутствуют	данные отсутствуют
1350	730473.83	1295179.4	данные отсутствуют	данные отсутствуют

Государственный регистратор		ФГИС ЕГРН
полное наименование должности	подпись	инициалы, фамилия

М.П.

Выписка из Единого государственного реестра недвижимости об объекте недвижимости
Описание местоположения земельного участка

Земельный участок			
(вид объекта недвижимости)			
Лист №	Раздела 3.2	Всего листов раздела 3.2 : ____	Всего разделов: ____
Всего листов выписки: ____			
15.11.2021 № 99/2021/430926643			
Кадастровый номер:		02:22:000000:156(единое землепользование)	

Сведения о характерных точках границы земельного участка				
Система координат				
Зона №				
Номер точки	Координаты		Описание закрепления на местности	Средняя квадратическая погрешность определения координат характерных точек границ земельного участка, м
	X	Y		
1	2	3	4	5
1351	730480.51	1295180.6	данные отсутствуют	данные отсутствуют
1352	730480.54	1295180.61	данные отсутствуют	данные отсутствуют
1353	730480.55	1295180.62	данные отсутствуют	данные отсутствуют
1354	730482.79	1295182.67	данные отсутствуют	данные отсутствуют
1355	730497.08	1295175.54	данные отсутствуют	данные отсутствуют
1356	730503.57	1295176.46	данные отсутствуют	данные отсутствуют
1357	730505.04	1295175.83	данные отсутствуют	данные отсутствуют
1358	730508.13	1295172.75	данные отсутствуют	данные отсутствуют
1359	730508.14	1295172.73	данные отсутствуют	данные отсутствуют
1360	730511.72	1295170.58	данные отсутствуют	данные отсутствуют
1361	730511.76	1295170.57	данные отсутствуют	данные отсутствуют
1362	730515.82	1295170.09	данные отсутствуют	данные отсутствуют
1363	730521.56	1295169.13	данные отсутствуют	данные отсутствуют
1364	730526.09	1295168.66	данные отсутствуют	данные отсутствуют
1365	730531.32	1295167.71	данные отсутствуют	данные отсутствуют

Государственный регистратор		ФГИС ЕГРН
полное наименование должности	подпись	инициалы, фамилия

М.П.

Раздел 3.2

Выписка из Единого государственного реестра недвижимости об объекте недвижимости
Описание местоположения земельного участка

Земельный участок			
(вид объекта недвижимости)			
Лист №	Раздела 3.2	Всего листов раздела 3.2 : ____	Всего разделов: ____
Всего листов выписки: ____			
15.11.2021 № 99/2021/430926643			
Кадастровый номер:		02:22:000000:156(единое землепользование)	

Сведения о характерных точках границы земельного участка				
Система координат				
Зона №				
Номер точки	Координаты		Описание закрепления на местности	Средняя квадратическая погрешность определения координат характерных точек границ земельного участка, м
	X	Y		
1	2	3	4	5
1366	730534.2	1295165.11	данные отсутствуют	данные отсутствуют
1367	730532.32	1295162.02	данные отсутствуют	данные отсутствуют
1368	730532.32	1295162	данные отсутствуют	данные отсутствуют
1369	730531.31	1295159.16	данные отсутствуют	данные отсутствуют
1370	730530.27	1295155.87	данные отсутствуют	данные отсутствуют
1371	730530.27	1295155.85	данные отсутствуют	данные отсутствуют
1372	730530.06	1295152.76	данные отсутствуют	данные отсутствуют
1373	730529.82	1295147.96	данные отсутствуют	данные отсутствуют
1374	730530.39	1295141.29	данные отсутствуют	данные отсутствуют
1375	730530.4	1295141.27	данные отсутствуют	данные отсутствуют
1376	730531.74	1295137.43	данные отсутствуют	данные отсутствуют
1377	730531.97	1295132.83	данные отсутствуют	данные отсутствуют
1378	730530.62	1295129.35	данные отсутствуют	данные отсутствуют
1379	730530.61	1295129.32	данные отсутствуют	данные отсутствуют
1380	730531.4	1295123.66	данные отсутствуют	данные отсутствуют

Государственный регистратор		ФГИС ЕГРН
полное наименование должности	подпись	инициалы, фамилия

М.П.

Земельный участок			
(вид объекта недвижимости)			
Лист №	Раздела 3.2	Всего листов раздела 3.2 : ____	Всего разделов: ____
Всего листов выписки: ____			
15.11.2021 № 99/2021/430926643			
Кадастровый номер:		02:22:000000:156(единое землепользование)	

Сведения о характерных точках границы земельного участка				
Система координат				
Зона №				
Номер точки	Координаты		Описание закрепления на местности	Средняя квадратическая погрешность определения координат характерных точек границ земельного участка, м
	X	Y		
1	2	3	4	5
1381	730531.4	1295123.64	данные отсутствуют	данные отсутствуют
1382	730533.21	1295117.43	данные отсутствуют	данные отсутствуют
1383	730533.22	1295117.42	данные отсутствуют	данные отсутствуют
1384	730533.23	1295117.41	данные отсутствуют	данные отсутствуют
1385	730535.82	1295113.68	данные отсутствуют	данные отсутствуют
1386	730538.63	1295107.95	данные отсутствуют	данные отсутствуют
1387	730538.63	1295105.74	данные отсутствуют	данные отсутствуют
1388	730536.07	1295102.27	данные отсутствуют	данные отсутствуют
1389	730532.57	1295099.68	данные отсутствуют	данные отсутствуют
1390	730532.54	1295099.66	данные отсутствуют	данные отсутствуют
1391	730532.53	1295099.64	данные отсутствуют	данные отсутствуют
1392	730531.4	1295096.25	данные отсутствуют	данные отсутствуют
1393	730531.4	1295096.23	данные отсутствуют	данные отсутствуют
1394	730531.07	1295092.96	данные отсутствуют	данные отсутствуют
1395	730529.73	1295089.62	данные отсутствуют	данные отсутствуют

Государственный регистратор		ФГИС ЕГРН
полное наименование должности	подпись	инициалы, фамилия

М.П.

Выписка из Единого государственного реестра недвижимости об объекте недвижимости
Описание местоположения земельного участка

Раздел 3.2

Земельный участок			
(вид объекта недвижимости)			
Лист №	Раздела 3.2	Всего листов раздела 3.2 : ____	Всего разделов: ____
Всего листов выписки: ____			
15.11.2021 № 99/2021/430926643			
Кадастровый номер:		02:22:000000:156(единое землепользование)	

Сведения о характерных точках границы земельного участка				
Система координат				
Зона №				
Номер точки	Координаты		Описание закрепления на местности	Средняя квадратическая погрешность определения координат характерных точек границ земельного участка, м
	X	Y		
1	2	3	4	5
1396	730522.54	1295087.16	данные отсутствуют	данные отсутствуют
1397	730522.52	1295087.15	данные отсутствуют	данные отсутствуют
1398	730515.97	1295083.31	данные отсутствуют	данные отсутствуют
1399	730515.96	1295083.3	данные отсутствуют	данные отсутствуют
1400	730509.98	1295078.33	данные отсутствуют	данные отсутствуют
1401	730505.58	1295075.96	данные отсутствуют	данные отсутствуют
1402	730505.54	1295075.92	данные отсутствуют	данные отсутствуют
1403	730503.74	1295072.42	данные отсутствуют	данные отсутствуют
1404	730503.73	1295072.38	данные отсутствуют	данные отсутствуют
1405	730504.06	1295067.06	данные отсутствуют	данные отсутствуют
1406	730505.08	1295062.42	данные отсутствуют	данные отсутствуют
1407	730505.09	1295062.4	данные отсутствуют	данные отсутствуют
1408	730505.1	1295062.39	данные отсутствуют	данные отсутствуют
1409	730508.48	1295057.54	данные отсутствуют	данные отсутствуют
1410	730510.04	1295051.06	данные отсутствуют	данные отсутствуют

Государственный регистратор		ФГИС ЕГРН
полное наименование должности	подпись	инициалы, фамилия

М.П.

Выписка из Единого государственного реестра недвижимости об объекте недвижимости
Описание местоположения земельного участка

Земельный участок			
(вид объекта недвижимости)			
Лист №	Раздела 3.2	Всего листов раздела 3.2 : ____	Всего разделов: ____
Всего листов выписки: ____			
15.11.2021 № 99/2021/430926643			
Кадастровый номер:		02:22:000000:156(единое землепользование)	

Сведения о характерных точках границы земельного участка				
Система координат				
Зона №				
Номер точки	Координаты		Описание закрепления на местности	Средняя квадратическая погрешность определения координат характерных точек границ земельного участка, м
	X	Y		
1	2	3	4	5
1411	730506.92	1295047.92	данные отсутствуют	данные отсутствуют
1412	730506.9	1295047.91	данные отсутствуют	данные отсутствуют
1413	730506.9	1295047.89	данные отсутствуют	данные отсутствуют
1414	730504.64	1295041.57	данные отсутствуют	данные отсутствуют
1415	730504.63	1295041.55	данные отсутствуют	данные отсутствуют
1416	730503.95	1295036.82	данные отсутствуют	данные отсутствуют
1417	730501.94	1295033.69	данные отсутствуют	данные отсутствуют
1418	730498.12	1295030.09	данные отсутствуют	данные отсутствуют
1419	730491.58	1295027.38	данные отсутствуют	данные отсутствуют
1420	730485.26	1295024.9	данные отсутствуют	данные отсутствуют
1421	730485.24	1295024.89	данные отсутствуют	данные отсутствуют
1422	730479.81	1295021.27	данные отсутствуют	данные отсутствуют
1423	730479.79	1295021.26	данные отсутствуют	данные отсутствуют
1424	730476.18	1295017.2	данные отсутствуют	данные отсутствуют
1425	730473.69	1295014.03	данные отсутствуют	данные отсутствуют

Государственный регистратор		ФГИС ЕГРН
полное наименование должности	подпись	инициалы, фамилия

М.П.

Раздел 3.2

Выписка из Единого государственного реестра недвижимости об объекте недвижимости
Описание местоположения земельного участка

Земельный участок			
(вид объекта недвижимости)			
Лист №	Раздела 3.2	Всего листов раздела 3.2 : ____	Всего разделов: ____
Всего листов выписки: ____			
15.11.2021 № 99/2021/430926643			
Кадастровый номер:		02:22:000000:156(единое землепользование)	

Сведения о характерных точках границы земельного участка				
Система координат				
Зона №				
Номер точки	Координаты		Описание закрепления на местности	Средняя квадратическая погрешность определения координат характерных точек границ земельного участка, м
	X	Y		
1	2	3	4	5
1426	730470.31	1295009.97	данные отсутствуют	данные отсутствуют
1427	730470.3	1295009.95	данные отсутствуют	данные отсутствуют
1428	730468.71	1295006.33	данные отсутствуют	данные отсутствуют
1429	730468.7	1295006.29	данные отсутствуют	данные отсутствуют
1430	730468.93	1295000.89	данные отсутствуют	данные отсутствуют
1431	730466.24	1294996.4	данные отсутствуют	данные отсутствуют
1432	730462.63	1294991.9	данные отсутствуют	данные отсутствуют
1433	730457.7	1294989.66	данные отсутствуют	данные отсутствуют
1434	730450.49	1294989.66	данные отсутствуют	данные отсутствуют
1435	730441.68	1294990.11	данные отсутствуют	данные отсутствуют
1436	730441.65	1294990.11	данные отсутствуют	данные отсутствуют
1437	730436.23	1294988.3	данные отсутствуют	данные отсутствуют
1438	730436.22	1294988.29	данные отсутствуют	данные отсутствуют
1439	730430.57	1294985.81	данные отсутствуют	данные отсутствуют
1440	730430.54	1294985.78	данные отсутствуют	данные отсутствуют

Государственный регистратор		ФГИС ЕГРН
полное наименование должности	подпись	инициалы, фамилия

М.П.

Земельный участок			
(вид объекта недвижимости)			
Лист №	Раздела 3.2	Всего листов раздела 3.2 : ____	Всего разделов: ____
Всего листов выписки: ____			
15.11.2021 № 99/2021/430926643			
Кадастровый номер:		02:22:000000:156(единое землепользование)	

Сведения о характерных точках границы земельного участка				
Система координат				
Зона №				
Номер точки	Координаты		Описание закрепления на местности	Средняя квадратическая погрешность определения координат характерных точек границ земельного участка, м
	X	Y		
1	2	3	4	5
1441	730428.05	1294982.39	данные отсутствуют	данные отсутствуют
1442	730428.03	1294982.36	данные отсутствуют	данные отсутствуют
1443	730426.69	1294976.96	данные отсутствуют	данные отсутствуют
1444	730425.13	1294974.73	данные отсутствуют	данные отсутствуют
1445	730421.3	1294972.7	данные отсутствуют	данные отсутствуют
1446	730421.27	1294972.68	данные отсутствуют	данные отсутствуют
1447	730417.43	1294968.39	данные отсутствуют	данные отсутствуют
1448	730417.42	1294968.38	данные отсутствуют	данные отсутствуют
1449	730415.16	1294964.77	данные отсутствуют	данные отсутствуют
1450	730415.15	1294964.72	данные отсутствуют	данные отсутствуют
1451	730415.15	1294964.69	данные отсутствуют	данные отсутствуют
1452	730416.73	1294959.52	данные отсутствуют	данные отсутствуют
1453	730415.39	1294953.91	данные отсутствуют	данные отсутствуют
1454	730411.78	1294948.73	данные отсутствуют	данные отсутствуют
1455	730406.6	1294944	данные отсутствуют	данные отсутствуют

Государственный регистратор		ФГИС ЕГРН
полное наименование должности	подпись	инициалы, фамилия

М.П.

Раздел 3.2

Выписка из Единого государственного реестра недвижимости об объекте недвижимости
Описание местоположения земельного участка

Земельный участок			
(вид объекта недвижимости)			
Лист №	Раздела 3.2	Всего листов раздела 3.2 : ____	Всего разделов: ____
Всего листов выписки: ____			
15.11.2021 № 99/2021/430926643			
Кадастровый номер:		02:22:000000:156(единое землепользование)	

Сведения о характерных точках границы земельного участка				
Система координат				
Зона №				
Номер точки	Координаты		Описание закрепления на местности	Средняя квадратическая погрешность определения координат характерных точек границ земельного участка, м
	X	Y		
1	2	3	4	5
1456	730406.59	1294943.98	данные отсутствуют	данные отсутствуют
1457	730403.65	1294939.91	данные отсутствуют	данные отсутствуют
1458	730400.26	1294935.63	данные отсутствуют	данные отсутствуют
1459	730400.25	1294935.62	данные отсутствуют	данные отсутствуют
1460	730400.24	1294935.57	данные отсутствуют	данные отсутствуют
1461	730400.25	1294935.53	данные отсутствуют	данные отсутствуют
1462	730402.27	1294931.02	данные отсутствуют	данные отсутствуют
1463	730403.4	1294925.64	данные отсутствуют	данные отсутствуют
1464	730401.84	1294922.07	данные отсутствуют	данные отсутствуют
1465	730398.25	1294919.37	данные отсутствуют	данные отсутствуют
1466	730398.23	1294919.35	данные отсутствуют	данные отсутствуют
1467	730394.61	1294914.6	данные отсутствуют	данные отсутствуют
1468	730394.59	1294914.56	данные отсутствуют	данные отсутствуют
1469	730393.91	1294907.13	данные отсутствуют	данные отсутствуют
1470	730391.22	1294903.53	данные отсутствуют	данные отсутствуют

Государственный регистратор		ФГИС ЕГРН
полное наименование должности	подпись	инициалы, фамилия

М.П.

Выписка из Единого государственного реестра недвижимости об объекте недвижимости
Описание местоположения земельного участка

Земельный участок			
(вид объекта недвижимости)			
Лист №	Раздела 3.2	Всего листов раздела 3.2 : ____	Всего разделов: ____
Всего листов выписки: ____			
15.11.2021 № 99/2021/430926643			
Кадастровый номер:		02:22:000000:156(единое землепользование)	

Сведения о характерных точках границы земельного участка				
Система координат				
Зона №				
Номер точки	Координаты		Описание закрепления на местности	Средняя квадратическая погрешность определения координат характерных точек границ земельного участка, м
	X	Y		
1	2	3	4	5
1471	730391.21	1294903.52	данные отсутствуют	данные отсутствуют
1472	730391.2	1294903.48	данные отсутствуют	данные отсутствуют
1473	730391.2	1294895.8	данные отсутствуют	данные отсутствуют
1474	730391.2	1294895.77	данные отсутствуют	данные отсутствуют
1475	730393.01	1294889.92	данные отсутствуют	данные отсутствуют
1476	730393.01	1294888.93	данные отсутствуют	данные отсутствуют
1477	730367.75	1294859.51	данные отсутствуют	данные отсутствуют
1478	730365.51	1294859.06	данные отсутствуют	данные отсутствуют
1479	730365.49	1294859.05	данные отсутствуют	данные отсутствуют
1480	730365.47	1294859.04	данные отсутствуют	данные отсутствуют
1481	730361.63	1294855.88	данные отсутствуют	данные отсутствуют
1482	730361.61	1294855.86	данные отсутствуют	данные отсутствуют
1483	730358.68	1294850.2	данные отсутствуют	данные отсутствуют
1484	730358.67	1294850.17	данные отсутствуют	данные отсутствуют
1485	730358.47	1294848.69	данные отсутствуют	данные отсутствуют

Государственный регистратор		ФГИС ЕГРН
полное наименование должности	подпись	инициалы, фамилия

М.П.

Раздел 3.2

Выписка из Единого государственного реестра недвижимости об объекте недвижимости
Описание местоположения земельного участка

Земельный участок			
(вид объекта недвижимости)			
Лист №	Раздела 3.2	Всего листов раздела 3.2 : ____	Всего разделов: ____
Всего листов выписки: ____			
15.11.2021 № 99/2021/430926643			
Кадастровый номер:		02:22:000000:156(единое землепользование)	

Сведения о характерных точках границы земельного участка				
Система координат				
Зона №				
Номер точки	Координаты		Описание закрепления на местности	Средняя квадратическая погрешность определения координат характерных точек границ земельного участка, м
	X	Y		
1	2	3	4	5
1486	730342.7	1294830.33	данные отсутствуют	данные отсутствуют
1487	730338.84	1294828.32	данные отсутствуют	данные отсутствуют
1488	730328	1294824.94	данные отсутствуют	данные отсутствуют
1489	730318.52	1294822.23	данные отсутствуют	данные отсутствуют
1490	730312.87	1294821.1	данные отсутствуют	данные отсутствуют
1491	730312.85	1294821.09	данные отсутствуют	данные отсутствуют
1492	730312.84	1294821.08	данные отсутствуют	данные отсутствуют
1493	730309.45	1294818.82	данные отсутствуют	данные отсутствуют
1494	730309.42	1294818.8	данные отсутствуют	данные отсутствуют
1495	730305.35	1294811.56	данные отсутствуют	данные отсутствуют
1496	730299.7	1294801.39	данные отсутствуют	данные отсутствуют
1497	730295.64	1294794.62	данные отсутствуют	данные отсутствуют
1498	730295.63	1294794.6	данные отсутствуют	данные отсутствуют
1499	730292.47	1294784.66	данные отсутствуют	данные отсутствуют
1500	730289.53	1294777.21	данные отсутствуют	данные отсутствуют

Государственный регистратор		ФГИС ЕГРН
полное наименование должности	подпись	инициалы, фамилия

М.П.

Земельный участок			
(вид объекта недвижимости)			
Лист №	Раздела 3.2	Всего листов раздела 3.2 : ____	Всего разделов: ____
Всего листов выписки: ____			
15.11.2021 № 99/2021/430926643			
Кадастровый номер:		02:22:000000:156(единое землепользование)	

Сведения о характерных точках границы земельного участка				
Система координат				
Зона №				
Номер точки	Координаты		Описание закрепления на местности	Средняя квадратическая погрешность определения координат характерных точек границ земельного участка, м
	X	Y		
1	2	3	4	5
1501	730289.52	1294777.2	данные отсутствуют	данные отсутствуют
1502	730288.18	1294770.66	данные отсутствуют	данные отсутствуют
1503	730283.91	1294764.82	данные отсутствуют	данные отсутствуют
1504	730279.87	1294762.58	данные отсутствуют	данные отсутствуют
1505	730276.28	1294762.13	данные отсутствуют	данные отсутствуют
1506	730265.66	1294762.58	данные отсутствуют	данные отсутствуют
1507	730265.63	1294762.57	данные отсутствуют	данные отсутствуют
1508	730257.05	1294759.41	данные отсутствуют	данные отсутствуют
1509	730257.03	1294759.41	данные отсутствуют	данные отсутствуют
1510	730250.25	1294754.2	данные отсутствуют	данные отсутствуют
1511	730250.23	1294754.19	данные отсутствуют	данные отсутствуют
1512	730245.94	1294748.99	данные отсутствуют	данные отсутствуют
1513	730240.51	1294740.85	данные отсутствуют	данные отсутствуют
1514	730235.98	1294733.17	данные отсутствуют	данные отсутствуют
1515	730235.97	1294733.14	данные отсутствуют	данные отсутствуют

Государственный регистратор		ФГИС ЕГРН
полное наименование должности	подпись	инициалы, фамилия

М.П.

Раздел 3.2

Выписка из Единого государственного реестра недвижимости об объекте недвижимости
Описание местоположения земельного участка

Земельный участок			
(вид объекта недвижимости)			
Лист №	Раздела 3.2	Всего листов раздела 3.2 : ____	Всего разделов: ____
Всего листов выписки: ____			
15.11.2021 № 99/2021/430926643			
Кадастровый номер:		02:22:000000:156(единое землепользование)	

Сведения о характерных точках границы земельного участка				
Система координат				
Зона №				
Номер точки	Координаты		Описание закрепления на местности	Средняя квадратическая погрешность определения координат характерных точек границ земельного участка, м
	X	Y		
1	2	3	4	5
1516	730234.62	1294727.94	данные отсутствуют	данные отсутствуют
1517	730234.62	1294727.92	данные отсутствуют	данные отсутствуют
1518	730234.85	1294721.37	данные отсутствуют	данные отсутствуют
1519	730234.86	1294721.34	данные отсутствуют	данные отсутствуют
1520	730237.78	1294713.43	данные отсутствуют	данные отсутствуют
1521	730240.04	1294705.53	данные отсутствуют	данные отсутствуют
1522	730240.22	1294704.32	данные отсутствуют	данные отсутствуют
1523	730190.19	1294632.93	данные отсутствуют	данные отсутствуют
1524	730184.32	1294632.66	данные отсутствуют	данные отсутствуют
1525	730178.89	1294632.21	данные отсутствуют	данные отсутствуют
1526	730178.87	1294632.21	данные отсутствуют	данные отсутствуют
1527	730172.77	1294630.4	данные отсутствуют	данные отсутствуют
1528	730172.76	1294630.39	данные отсутствуют	данные отсутствуют
1529	730172.74	1294630.37	данные отсутствуют	данные отсутствуют
1530	730169.8	1294627.43	данные отсутствуют	данные отсутствуют

Государственный регистратор		ФГИС ЕГРН
полное наименование должности	подпись	инициалы, фамилия

М.П.

Выписка из Единого государственного реестра недвижимости об объекте недвижимости
Описание местоположения земельного участка

Земельный участок			
(вид объекта недвижимости)			
Лист №	Раздела 3.2	Всего листов раздела 3.2 : ____	Всего разделов: ____
Всего листов выписки: ____			
15.11.2021 № 99/2021/430926643			
Кадастровый номер:		02:22:000000:156(единое землепользование)	

Сведения о характерных точках границы земельного участка				
Система координат				
Зона №				
Номер точки	Координаты		Описание закрепления на местности	Средняя квадратическая погрешность определения координат характерных точек границ земельного участка, м
	X	Y		
1	2	3	4	5
1531	730169.78	1294627.42	данные отсутствуют	данные отсутствуют
1532	730169.78	1294627.4	данные отсутствуют	данные отсутствуют
1533	730168.2	1294623.57	данные отсутствуют	данные отсутствуют
1534	730166.17	1294619.5	данные отсутствуют	данные отсутствуют
1535	730161.87	1294608.87	данные отсутствуют	данные отсутствуют
1536	730161.86	1294608.84	данные отсутствуют	данные отсутствуют
1537	730161.86	1294600.72	данные отсутствуют	данные отсутствуют
1538	730160.73	1294593.05	данные отсутствуют	данные отсутствуют
1539	730158.47	1294586.28	данные отсутствуют	данные отсутствуют
1540	730158.47	1294586.26	данные отсутствуют	данные отсутствуют
1541	730157.57	1294580.84	данные отсутствуют	данные отсутствуют
1542	730156.89	1294575.07	данные отсутствуют	данные отсутствуют
1543	730156.9	1294575.02	данные отсутствуют	данные отсутствуют
1544	730158.93	1294570.74	данные отсутствуют	данные отсутствуют
1545	730159.38	1294567.52	данные отсутствуют	данные отсутствуют

Государственный регистратор		ФГИС ЕГРН
полное наименование должности	подпись	инициалы, фамилия

М.П.

Раздел 3.2

Выписка из Единого государственного реестра недвижимости об объекте недвижимости
Описание местоположения земельного участка

Земельный участок			
(вид объекта недвижимости)			
Лист №	Раздела 3.2	Всего листов раздела 3.2 : ____	Всего разделов: ____
Всего листов выписки: ____			
15.11.2021 № 99/2021/430926643			
Кадастровый номер:		02:22:000000:156(единое землепользование)	

Сведения о характерных точках границы земельного участка				
Система координат				
Зона №				
Номер точки	Координаты		Описание закрепления на местности	Средняя квадратическая погрешность определения координат характерных точек границ земельного участка, м
	X	Y		
1	2	3	4	5
1546	730156.91	1294564.39	данные отсутствуют	данные отсутствуют
1547	730156.9	1294564.38	данные отсутствуют	данные отсутствуют
1548	730155.09	1294560.87	данные отсутствуют	данные отсутствуют
1549	730155.08	1294560.83	данные отсутствуют	данные отсутствуют
1550	730155.09	1294560.79	данные отсутствуют	данные отсутствуют
1551	730157.13	1294557.07	данные отсутствуют	данные отсутствуют
1552	730158.02	1294553.93	данные отсутствуют	данные отсутствуют
1553	730158.02	1294550.45	данные отсутствуют	данные отсутствуют
1554	730157.47	1294546.53	данные отсутствуют	данные отсутствуют
1555	730153.88	1294543.61	данные отсутствуют	данные отсутствуют
1556	730147.56	1294539.56	данные отсутствуют	данные отсутствуют
1557	730147.53	1294539.53	данные отсутствуют	данные отсутствуют
1558	730140.63	1294528.91	данные отсутствуют	данные отсутствуют
1559	730137.93	1294523.94	данные отсутствуют	данные отсутствуют
1560	730132.52	1294517.85	данные отсутствуют	данные отсутствуют

Государственный регистратор		ФГИС ЕГРН
полное наименование должности	подпись	инициалы, фамилия

М.П.

Выписка из Единого государственного реестра недвижимости об объекте недвижимости
Описание местоположения земельного участка

Земельный участок			
<small>(вид объекта недвижимости)</small>			
Лист № <u> </u> Раздела 3.2	Всего листов раздела 3.2 : <u> </u>	Всего разделов: <u> </u>	Всего листов выписки: <u> </u>
15.11.2021 № 99/2021/430926643			
Кадастровый номер:		02:22:000000:156(единое землепользование)	

Сведения о характерных точках границы земельного участка				
Система координат				
Зона №				
Номер точки	Координаты		Описание закрепления на местности	Средняя квадратическая погрешность определения координат характерных точек границ земельного участка, м
	X	Y		
1	2	3	4	5
1561	730125.53	1294511.98	данные отсутствуют	данные отсутствуют
1562	730118.97	1294508.15	данные отсутствуют	данные отсутствуют
1563	730118.96	1294508.14	данные отсутствуют	данные отсутствуют
1564	730111.51	1294501.59	данные отсутствуют	данные отсутствуют
1565	730103.61	1294494.36	данные отсутствуют	данные отсутствуют
1566	730097.07	1294490.75	данные отсутствуют	данные отсутствуют
1567	730097.05	1294490.73	данные отсутствуют	данные отсутствуют
1568	730449.76	1295117.5	данные отсутствуют	данные отсутствуют
1569	730451.76	1295117.5	данные отсутствуют	данные отсутствуют
1570	730451.76	1295119.5	данные отсутствуют	данные отсутствуют
1571	730449.76	1295119.5	данные отсутствуют	данные отсутствуют
1572	733195.22	1297103.87	данные отсутствуют	данные отсутствуют
1573	733196.74	1297104.7	данные отсутствуют	данные отсутствуют
1574	733196.78	1297104.71	данные отсутствуют	данные отсутствуют
1575	733198.24	1297104.71	данные отсутствуют	данные отсутствуют

Государственный регистратор		ФГИС ЕГРН
полное наименование должности	подпись	инициалы, фамилия

М.П.

Раздел 3.2

Выписка из Единого государственного реестра недвижимости об объекте недвижимости
Описание местоположения земельного участка

Земельный участок			
<small>(вид объекта недвижимости)</small>			
Лист № <u> </u> Раздела 3.2	Всего листов раздела 3.2 : <u> </u>	Всего разделов: <u> </u>	Всего листов выписки: <u> </u>
15.11.2021 № 99/2021/430926643			
Кадастровый номер:		02:22:000000:156(единое землепользование)	

Сведения о характерных точках границы земельного участка				
Система координат				
Зона №				
Номер точки	Координаты		Описание закрепления на местности	Средняя квадратическая погрешность определения координат характерных точек границ земельного участка, м
	X	Y		
1	2	3	4	5
1576	733287.86	1297150.97	данные отсутствуют	данные отсутствуют
1577	733435.07	1297203.96	данные отсутствуют	данные отсутствуют
1578	733488.05	1297233.4	данные отсутствуют	данные отсутствуют
1579	733504.5	1297246.19	данные отсутствуют	данные отсутствуют
1580	733504.72	1297247.98	данные отсутствуют	данные отсутствуют
1581	733504.72	1297252.86	данные отсутствуют	данные отсутствуют
1582	733504.73	1297252.89	данные отсутствуют	данные отсутствуют
1583	733507.45	1297260.5	данные отсутствуют	данные отсутствуют
1584	733507.47	1297260.53	данные отсутствуют	данные отсутствуют
1585	733512.9	1297264.87	данные отсутствуют	данные отсутствуют
1586	733512.91	1297264.88	данные отсутствуют	данные отсутствуют
1587	733512.93	1297264.88	данные отсутствуют	данные отсутствуют
1588	733518.36	1297267.07	данные отсутствуют	данные отсутствуют
1589	733523.8	1297268.7	данные отсутствуют	данные отсутствуют
1590	733531.39	1297270.33	данные отсутствуют	данные отсутствуют

Государственный регистратор		ФГИС ЕГРН
полное наименование должности	подпись	инициалы, фамилия

М.П.

Выписка из Единого государственного реестра недвижимости об объекте недвижимости
Описание местоположения земельного участка

Земельный участок			
(вид объекта недвижимости)			
Лист №	Раздела 3.2	Всего листов раздела 3.2 : ____	Всего разделов: ____
Всего листов выписки: ____			
15.11.2021 № 99/2021/430926643			
Кадастровый номер:		02:22:000000:156(единое землепользование)	

Сведения о характерных точках границы земельного участка				
Система координат				
Зона №				
Номер точки	Координаты		Описание закрепления на местности	Средняя квадратическая погрешность определения координат характерных точек границ земельного участка, м
	X	Y		
1	2	3	4	5
1591	733535.18	1297271.95	данные отсутствуют	данные отсутствуют
1592	733541.15	1297275.74	данные отсутствуют	данные отсутствуют
1593	733541.18	1297275.75	данные отсутствуют	данные отсутствуют
1594	733543.03	1297276.12	данные отсутствуют	данные отсутствуют
1595	733641.15	1297351.16	данные отсутствуют	данные отсутствуют
1596	733666.67	1297374.56	данные отсутствуют	данные отсутствуют
1597	733668.18	1297377.79	данные отсутствуют	данные отсутствуют
1598	733669.81	1297385.92	данные отсутствуют	данные отсутствуют
1599	733672.53	1297402.75	данные отсутствуют	данные отсутствуют
1600	733673.07	1297408.19	данные отсутствуют	данные отсутствуют
1601	733673.08	1297408.22	данные отсутствуют	данные отсутствуют
1602	733676.34	1297414.18	данные отсутствуют	данные отсутствуют
1603	733676.36	1297414.2	данные отсутствуют	данные отсутствуют
1604	733679.47	1297417.32	данные отсутствуют	данные отсутствуют
1605	733627.9	1297510.12	данные отсутствуют	данные отсутствуют

Государственный регистратор		ФГИС ЕГРН
полное наименование должности	подпись	инициалы, фамилия

М.П.

Раздел 3.2

Выписка из Единого государственного реестра недвижимости об объекте недвижимости
Описание местоположения земельного участка

Земельный участок			
(вид объекта недвижимости)			
Лист №	Раздела 3.2	Всего листов раздела 3.2 : ____	Всего разделов: ____
Всего листов выписки: ____			
15.11.2021 № 99/2021/430926643			
Кадастровый номер:		02:22:000000:156(единое землепользование)	

Сведения о характерных точках границы земельного участка				
Система координат				
Зона №				
Номер точки	Координаты		Описание закрепления на местности	Средняя квадратическая погрешность определения координат характерных точек границ земельного участка, м
	X	Y		
1	2	3	4	5
1606	733608.24	1297486.41	данные отсутствуют	данные отсутствуют
1607	733565	1297450.8	данные отсутствуют	данные отсутствуют
1608	733458.17	1297432.99	данные отсутствуют	данные отсутствуют
1609	733402.22	1297420.28	данные отсутствуют	данные отсутствуют
1610	733287.75	1297351.6	данные отсутствуют	данные отсутствуют
1611	733234.34	1297338.88	данные отсутствуют	данные отсутствуют
1612	733168.2	1297364.32	данные отсутствуют	данные отсутствуют
1613	733140.22	1297407.56	данные отсутствуют	данные отсутствуют
1614	733114.79	1297432.99	данные отсутствуют	данные отсутствуют
1615	733066.46	1297422.82	данные отсутствуют	данные отсутствуют
1616	733000.33	1297405.01	данные отсутствуют	данные отсутствуют
1617	732946.92	1297420.28	данные отсутствуют	данные отсутствуют
1618	732888.41	1297519.48	данные отсутствуют	данные отсутствуют
1619	732789.21	1297682.27	данные отсутствуют	данные отсутствуют
1620	732753.6	1297692.44	данные отсутствуют	данные отсутствуют

Государственный регистратор		ФГИС ЕГРН
полное наименование должности	подпись	инициалы, фамилия

М.П.

Земельный участок			
(вид объекта недвижимости)			
Лист №	Раздела 3.2	Всего листов раздела 3.2 : ____	Всего разделов: ____
Всего листов выписки: ____			
15.11.2021 № 99/2021/430926643			
Кадастровый номер:		02:22:000000:156(единое землепользование)	

Сведения о характерных точках границы земельного участка				
Система координат				
Зона №				
Номер точки	Координаты		Описание закрепления на местности	Средняя квадратическая погрешность определения координат характерных точек границ земельного участка, м
	X	Y		
1	2	3	4	5
1621	732450.91	1297616.13	данные отсутствуют	данные отсутствуют
1622	732397.82	1297607.39	данные отсутствуют	данные отсутствуют
1623	732416.98	1297597.29	данные отсутствуют	данные отсутствуют
1624	732540.96	1297624.66	данные отсутствуют	данные отсутствуют
1625	732641.25	1297649.49	данные отсутствуют	данные отсутствуют
1626	732732.93	1297676.71	данные отсутствуют	данные отсутствуют
1627	732732.96	1297676.71	данные отсутствуют	данные отсутствуют
1628	732733.01	1297676.7	данные отсутствуют	данные отсутствуют
1629	732733.04	1297676.67	данные отсутствуют	данные отсутствуют
1630	732733.05	1297676.65	данные отсутствуют	данные отсутствуют
1631	732739.34	1297655.12	данные отсутствуют	данные отсутствуют
1632	732742.05	1297639.3	данные отсутствуют	данные отсутствуют
1633	732743.86	1297618.73	данные отсутствуют	данные отсутствуют
1634	732747.48	1297600.22	данные отсутствуют	данные отсутствуют
1635	732754.71	1297572.88	данные отсутствуют	данные отсутствуют

Государственный регистратор		ФГИС ЕГРН
полное наименование должности	подпись	инициалы, фамилия

М.П.

Раздел 3.2

Выписка из Единого государственного реестра недвижимости об объекте недвижимости
Описание местоположения земельного участка

Земельный участок			
(вид объекта недвижимости)			
Лист №	Раздела 3.2	Всего листов раздела 3.2 : ____	Всего разделов: ____
Всего листов выписки: ____			
15.11.2021 № 99/2021/430926643			
Кадастровый номер:		02:22:000000:156(единое землепользование)	

Сведения о характерных точках границы земельного участка				
Система координат				
Зона №				
Номер точки	Координаты		Описание закрепления на местности	Средняя квадратическая погрешность определения координат характерных точек границ земельного участка, м
	X	Y		
1	2	3	4	5
1636	732764.65	1297539.89	данные отсутствуют	данные отсутствуют
1637	732769.17	1297518.64	данные отсутствуют	данные отсутствуют
1638	732772.78	1297492.88	данные отсутствуют	данные отсутствуют
1639	732774.82	1297465.76	данные отсутствуют	данные отсутствуют
1640	732776.85	1297416.95	данные отсутствуют	данные отсутствуют
1641	732777.24	1297407.44	данные отсутствуют	данные отсутствуют
1642	732779.66	1297406.16	данные отсутствуют	данные отсутствуют
1643	732830.88	1297209.92	данные отсутствуют	данные отсутствуют
1644	732830.15	1297207.9	данные отсутствуют	данные отсутствуют
1645	732831.54	1297203.97	данные отсутствуют	данные отсутствуют
1646	732834.96	1297205.18	данные отсутствуют	данные отсутствуют
1647	732835.66	1297206.19	данные отсутствуют	данные отсутствуют
1648	732835.68	1297206.21	данные отсутствуют	данные отсутствуют
1649	732840.64	1297209.6	данные отсутствуют	данные отсутствуют
1650	732843.8	1297214.1	данные отсутствуют	данные отсутствуют

Государственный регистратор		ФГИС ЕГРН
полное наименование должности	подпись	инициалы, фамилия

М.П.

Выписка из Единого государственного реестра недвижимости об объекте недвижимости
Описание местоположения земельного участка

Земельный участок			
(вид объекта недвижимости)			
Лист №	Раздела 3.2	Всего листов раздела 3.2 : ____	Всего разделов: ____
Всего листов выписки: ____			
15.11.2021 № 99/2021/430926643			
Кадастровый номер:		02:22:000000:156(единое землепользование)	

Сведения о характерных точках границы земельного участка				
Система координат				
Зона №				
Номер точки	Координаты		Описание закрепления на местности	Средняя квадратическая погрешность определения координат характерных точек границ земельного участка, м
	X	Y		
1	2	3	4	5
1651	732843.83	1297214.13	данные отсутствуют	данные отсутствуют
1652	732849.02	1297216.39	данные отсутствуют	данные отсутствуют
1653	732849.05	1297216.4	данные отсутствуют	данные отсутствуют
1654	732855.84	1297217.53	данные отсутствуют	данные отсутствуют
1655	732855.86	1297217.53	данные отсутствуют	данные отсутствуют
1656	732861.5	1297216.17	данные отсутствуют	данные отсутствуют
1657	732865.15	1297215.82	данные отсутствуют	данные отсутствуют
1658	732881.58	1297221.62	данные отсутствуют	данные отсутствуют
1659	732937.56	1297245.19	данные отсутствуют	данные отсутствуют
1660	732975.91	1297239.24	данные отсутствуют	данные отсутствуют
1661	732977.1	1297235.28	данные отсутствуют	данные отсутствуют
1662	732978.78	1297234.93	данные отсутствуют	данные отсутствуют
1663	732978.81	1297234.92	данные отсутствуют	данные отсутствуют
1664	732978.82	1297234.91	данные отсутствуют	данные отсутствуют
1665	732983.34	1297230.84	данные отсутствуют	данные отсутствуют

Государственный регистратор		ФГИС ЕГРН
полное наименование должности	подпись	инициалы, фамилия

М.П.

Раздел 3.2

Выписка из Единого государственного реестра недвижимости об объекте недвижимости
Описание местоположения земельного участка

Земельный участок			
(вид объекта недвижимости)			
Лист №	Раздела 3.2	Всего листов раздела 3.2 : ____	Всего разделов: ____
Всего листов выписки: ____			
15.11.2021 № 99/2021/430926643			
Кадастровый номер:		02:22:000000:156(единое землепользование)	

Сведения о характерных точках границы земельного участка				
Система координат				
Зона №				
Номер точки	Координаты		Описание закрепления на местности	Средняя квадратическая погрешность определения координат характерных точек границ земельного участка, м
	X	Y		
1	2	3	4	5
1666	732983.36	1297230.81	данные отсутствуют	данные отсутствуют
1667	732985.84	1297225.16	данные отсутствуют	данные отсутствуют
1668	732985.85	1297225.13	данные отсутствуют	данные отсутствуют
1669	732986.53	1297221.07	данные отсутствуют	данные отсутствуют
1670	732988.11	1297215.89	данные отсутствуют	данные отсутствуют
1671	732990.14	1297210.46	данные отсутствуют	данные отсутствуют
1672	732990.15	1297210.45	данные отсутствуют	данные отсутствуют
1673	732991.5	1297204.35	данные отсутствуют	данные отсутствуют
1674	732991.5	1297204.32	данные отсутствуют	данные отсутствуют
1675	732990.02	1297193.94	данные отсутствуют	данные отсутствуют
1676	732993.55	1297183.33	данные отсутствуют	данные отсутствуют
1677	733011.17	1297174.53	данные отсутствуют	данные отсутствуют
1678	733043.59	1297168.62	данные отсутствуют	данные отсутствуют
1679	733084.8	1297133.29	данные отсутствуют	данные отсутствуют
1680	733134.82	1297103.87	данные отсутствуют	данные отсутствуют

Государственный регистратор		ФГИС ЕГРН
полное наименование должности	подпись	инициалы, фамилия

М.П.

Выписка из Единого государственного реестра недвижимости об объекте недвижимости
Описание местоположения земельного участка

Земельный участок			
(вид объекта недвижимости)			
Лист №	Раздела 3.2	Всего листов раздела 3.2 : ____	Всего разделов: ____
Всего листов выписки: ____			
15.11.2021 № 99/2021/430926643			
Кадастровый номер:		02:22:000000:156(единое землепользование)	

Сведения о характерных точках границы земельного участка				
Система координат				
Зона №				
Номер точки	Координаты		Описание закрепления на местности	Средняя квадратическая погрешность определения координат характерных точек границ земельного участка, м
	X	Y		
1	2	3	4	5
1681	732657.56	1297659.74	данные отсутствуют	данные отсутствуют
1682	732657.51	1297659.73	данные отсутствуют	данные отсутствуют
1683	732657.48	1297659.71	данные отсутствуют	данные отсутствуют
1684	732656.02	1297658.02	данные отсутствуют	данные отсутствуют
1685	732656.01	1297658	данные отсутствуют	данные отсутствуют
1686	732656	1297657.95	данные отсутствуют	данные отсутствуют
1687	732656.01	1297657.9	данные отсутствуют	данные отсутствуют
1688	732656.04	1297657.87	данные отсутствуют	данные отсутствуют
1689	732657.74	1297656.41	данные отсутствуют	данные отсутствуют
1690	732657.75	1297656.4	данные отсутствуют	данные отсутствуют
1691	732657.8	1297656.39	данные отсутствуют	данные отсутствуют
1692	732657.85	1297656.4	данные отсутствуют	данные отсутствуют
1693	732657.88	1297656.43	данные отсутствуют	данные отсутствуют
1694	732659.33	1297658.12	данные отсутствуют	данные отсутствуют
1695	732659.34	1297658.13	данные отсутствуют	данные отсутствуют

Государственный регистратор		ФГИС ЕГРН
полное наименование должности	подпись	инициалы, фамилия

М.П.

Раздел 3.2

Выписка из Единого государственного реестра недвижимости об объекте недвижимости
Описание местоположения земельного участка

Земельный участок			
(вид объекта недвижимости)			
Лист №	Раздела 3.2	Всего листов раздела 3.2 : ____	Всего разделов: ____
Всего листов выписки: ____			
15.11.2021 № 99/2021/430926643			
Кадастровый номер:		02:22:000000:156(единое землепользование)	

Сведения о характерных точках границы земельного участка				
Система координат				
Зона №				
Номер точки	Координаты		Описание закрепления на местности	Средняя квадратическая погрешность определения координат характерных точек границ земельного участка, м
	X	Y		
1	2	3	4	5
1696	732659.35	1297658.18	данные отсутствуют	данные отсутствуют
1697	732659.34	1297658.23	данные отсутствуют	данные отсутствуют
1698	732659.32	1297658.26	данные отсутствуют	данные отсутствуют
1699	732657.62	1297659.72	данные отсутствуют	данные отсутствуют
1700	732657.61	1297659.73	данные отсутствуют	данные отсутствуют
1701	733045.93	1297179.15	данные отсутствуют	данные отсутствуют
1702	733045.88	1297179.14	данные отсутствуют	данные отсутствуют
1703	733045.87	1297179.13	данные отсутствуют	данные отсутствуют
1704	733044.04	1297177.84	данные отсутствуют	данные отсутствуют
1705	733044.01	1297177.81	данные отсутствуют	данные отсутствуют
1706	733044	1297177.76	данные отсутствуют	данные отсутствуют
1707	733044.01	1297177.71	данные отсутствуют	данные отсутствуют
1708	733044.02	1297177.7	данные отсутствуют	данные отсутствуют
1709	733045.31	1297175.87	данные отсутствуют	данные отсутствуют
1710	733045.34	1297175.84	данные отсутствуют	данные отсутствуют

Государственный регистратор		ФГИС ЕГРН
полное наименование должности	подпись	инициалы, фамилия

М.П.

Выписка из Единого государственного реестра недвижимости об объекте недвижимости
Описание местоположения земельного участка

Земельный участок			
(вид объекта недвижимости)			
Лист №	Раздела 3.2	Всего листов раздела 3.2 : ____	Всего разделов: ____
Всего листов выписки: ____			
15.11.2021 № 99/2021/430926643			
Кадастровый номер:		02:22:000000:156(единое землепользование)	

Сведения о характерных точках границы земельного участка				
Система координат				
Зона №				
Номер точки	Координаты		Описание закрепления на местности	Средняя квадратическая погрешность определения координат характерных точек границ земельного участка, м
	X	Y		
1	2	3	4	5
1711	733045.39	1297175.83	данные отсутствуют	данные отсутствуют
1712	733045.44	1297175.84	данные отсутствуют	данные отсутствуют
1713	733045.45	1297175.85	данные отсутствуют	данные отсутствуют
1714	733047.28	1297177.14	данные отсутствуют	данные отсутствуют
1715	733047.31	1297177.17	данные отсутствуют	данные отсутствуют
1716	733047.32	1297177.22	данные отсутствуют	данные отсутствуют
1717	733047.31	1297177.27	данные отсутствуют	данные отсутствуют
1718	733047.3	1297177.28	данные отсутствуют	данные отсутствуют
1719	733046.01	1297179.11	данные отсутствуют	данные отсутствуют
1720	733045.98	1297179.14	данные отсутствуют	данные отсутствуют
1721	732797.73	1297578.6	данные отсутствуют	данные отсутствуют
1722	732797.68	1297578.59	данные отсутствуют	данные отсутствуют
1723	732797.65	1297578.56	данные отсутствуют	данные отсутствуют
1724	732796.32	1297576.76	данные отсутствуют	данные отсутствуют
1725	732792.53	1297571.08	данные отсутствуют	данные отсутствуют

Государственный регистратор		ФГИС ЕГРН
полное наименование должности	подпись	инициалы, фамилия

М.П.

Раздел 3.2

Выписка из Единого государственного реестра недвижимости об объекте недвижимости
Описание местоположения земельного участка

Земельный участок			
(вид объекта недвижимости)			
Лист №	Раздела 3.2	Всего листов раздела 3.2 : ____	Всего разделов: ____
Всего листов выписки: ____			
15.11.2021 № 99/2021/430926643			
Кадастровый номер:		02:22:000000:156(единое землепользование)	

Сведения о характерных точках границы земельного участка				
Система координат				
Зона №				
Номер точки	Координаты		Описание закрепления на местности	Средняя квадратическая погрешность определения координат характерных точек границ земельного участка, м
	X	Y		
1	2	3	4	5
1726	732792.53	1297571.07	данные отсутствуют	данные отсутствуют
1727	732792.51	1297571.02	данные отсутствуют	данные отсутствуют
1728	732792.53	1297570.97	данные отсутствуют	данные отсутствуют
1729	732792.55	1297570.94	данные отсутствуют	данные отсутствуют
1730	732794.18	1297569.8	данные отсутствуют	данные отсутствуют
1731	732794.19	1297569.79	данные отсутствуют	данные отсутствуют
1732	732794.24	1297569.78	данные отсутствуют	данные отсутствуют
1733	732794.29	1297569.79	данные отсутствуют	данные отсутствуют
1734	732794.32	1297569.82	данные отсутствуют	данные отсутствуют
1735	732798.28	1297575.31	данные отсутствуют	данные отсутствуют
1736	732799.61	1297577.11	данные отсутствуют	данные отсутствуют
1737	732799.62	1297577.12	данные отсутствуют	данные отсутствуют
1738	732799.63	1297577.17	данные отсутствуют	данные отсутствуют
1739	732799.62	1297577.22	данные отсутствуют	данные отсутствуют
1740	732799.59	1297577.25	данные отсутствуют	данные отсутствуют

Государственный регистратор		ФГИС ЕГРН
полное наименование должности	подпись	инициалы, фамилия

М.П.

Земельный участок			
(вид объекта недвижимости)			
Лист №	Раздела 3.2	Всего листов раздела 3.2 : ____	Всего разделов: ____
Всего листов выписки: ____			
15.11.2021 № 99/2021/430926643			
Кадастровый номер:		02:22:000000:156(единое землепользование)	

Сведения о характерных точках границы земельного участка				
Система координат				
Зона №				
Номер точки	Координаты		Описание закрепления на местности	Средняя квадратическая погрешность определения координат характерных точек границ земельного участка, м
	X	Y		
1	2	3	4	5
1741	732797.79	1297578.58	данные отсутствуют	данные отсутствуют
1742	732797.78	1297578.59	данные отсутствуют	данные отсутствуют
1743	732959.28	1297301.52	данные отсутствуют	данные отсутствуют
1744	732959.23	1297301.51	данные отсутствуют	данные отсутствуют
1745	732959.22	1297301.5	данные отсутствуют	данные отсутствуют
1746	732957.4	1297300.21	данные отсутствуют	данные отсутствуют
1747	732957.38	1297300.18	данные отсутствуют	данные отсутствуют
1748	732957.36	1297300.13	данные отсутствуют	данные отсутствуют
1749	732957.38	1297300.08	данные отсутствуют	данные отсутствуют
1750	732957.38	1297300.07	данные отсутствуют	данные отсутствуют
1751	732958.67	1297298.24	данные отсутствуют	данные отсутствуют
1752	732958.7	1297298.21	данные отсутствуют	данные отсутствуют
1753	732958.75	1297298.2	данные отсутствуют	данные отсутствуют
1754	732958.8	1297298.21	данные отсутствуют	данные отсутствуют
1755	732958.81	1297298.22	данные отсутствуют	данные отсутствуют

Государственный регистратор		ФГИС ЕГРН
полное наименование должности	подпись	инициалы, фамилия

М.П.

Раздел 3.2

Выписка из Единого государственного реестра недвижимости об объекте недвижимости
Описание местоположения земельного участка

Земельный участок			
(вид объекта недвижимости)			
Лист №	Раздела 3.2	Всего листов раздела 3.2 : ____	Всего разделов: ____
Всего листов выписки: ____			
15.11.2021 № 99/2021/430926643			
Кадастровый номер:		02:22:000000:156(единое землепользование)	

Сведения о характерных точках границы земельного участка				
Система координат				
Зона №				
Номер точки	Координаты		Описание закрепления на местности	Средняя квадратическая погрешность определения координат характерных точек границ земельного участка, м
	X	Y		
1	2	3	4	5
1756	732960.64	1297299.51	данные отсутствуют	данные отсутствуют
1757	732960.67	1297299.54	данные отсутствуют	данные отсутствуют
1758	732960.68	1297299.59	данные отсутствуют	данные отсутствуют
1759	732960.67	1297299.64	данные отсутствуют	данные отсутствуют
1760	732960.66	1297299.65	данные отсутствуют	данные отсутствуют
1761	732959.36	1297301.48	данные отсутствуют	данные отсутствуют
1762	732959.33	1297301.51	данные отсутствуют	данные отсутствуют
1763	732779.87	1297554.3	данные отсутствуют	данные отсутствуют
1764	732779.82	1297554.29	данные отсутствуют	данные отсутствуют
1765	732779.79	1297554.26	данные отсутствуют	данные отсутствуют
1766	732778.33	1297552.56	данные отсутствуют	данные отсутствуют
1767	732778.32	1297552.55	данные отсутствуют	данные отсутствуют
1768	732778.31	1297552.5	данные отсутствуют	данные отсутствуют
1769	732778.32	1297552.45	данные отсутствуют	данные отсутствуют
1770	732778.35	1297552.42	данные отсутствуют	данные отсутствуют

Государственный регистратор		ФГИС ЕГРН
полное наименование должности	подпись	инициалы, фамилия

М.П.

Выписка из Единого государственного реестра недвижимости об объекте недвижимости
Описание местоположения земельного участка

Земельный участок			
(вид объекта недвижимости)			
Лист №	Раздела 3.2	Всего листов раздела 3.2 : ____	Всего разделов: ____
Всего листов выписки: ____			
15.11.2021 № 99/2021/430926643			
Кадастровый номер:		02:22:000000:156(единое землепользование)	

Сведения о характерных точках границы земельного участка				
Система координат				
Зона №				
Номер точки	Координаты		Описание закрепления на местности	Средняя квадратическая погрешность определения координат характерных точек границ земельного участка, м
	X	Y		
1	2	3	4	5
1771	732780.04	1297550.96	данные отсутствуют	данные отсутствуют
1772	732780.05	1297550.95	данные отсутствуют	данные отсутствуют
1773	732780.1	1297550.94	данные отсутствуют	данные отсутствуют
1774	732780.15	1297550.95	данные отсутствуют	данные отсутствуют
1775	732780.18	1297550.98	данные отсутствуют	данные отсутствуют
1776	732781.64	1297552.68	данные отсутствуют	данные отсутствуют
1777	732781.65	1297552.69	данные отсутствуют	данные отсутствуют
1778	732781.66	1297552.74	данные отсутствуют	данные отсутствуют
1779	732781.65	1297552.79	данные отсутствуют	данные отсутствуют
1780	732781.63	1297552.82	данные отсутствуют	данные отсутствуют
1781	732779.93	1297554.28	данные отсутствуют	данные отсутствуют
1782	732779.92	1297554.29	данные отсутствуют	данные отсутствуют
1783	732872.95	1297423.49	данные отсутствуют	данные отсутствуют
1784	732872.9	1297423.48	данные отсутствуют	данные отсутствуют
1785	732872.89	1297423.47	данные отсутствуют	данные отсутствуют

Государственный регистратор		ФГИС ЕГРН
полное наименование должности	подпись	инициалы, фамилия

М.П.

Раздел 3.2

Выписка из Единого государственного реестра недвижимости об объекте недвижимости
Описание местоположения земельного участка

Земельный участок			
(вид объекта недвижимости)			
Лист №	Раздела 3.2	Всего листов раздела 3.2 : ____	Всего разделов: ____
Всего листов выписки: ____			
15.11.2021 № 99/2021/430926643			
Кадастровый номер:		02:22:000000:156(единое землепользование)	

Сведения о характерных точках границы земельного участка				
Система координат				
Зона №				
Номер точки	Координаты		Описание закрепления на местности	Средняя квадратическая погрешность определения координат характерных точек границ земельного участка, м
	X	Y		
1	2	3	4	5
1786	732871.06	1297422.17	данные отсутствуют	данные отсутствуют
1787	732871.03	1297422.14	данные отсутствуют	данные отсутствуют
1788	732871.02	1297422.09	данные отсутствуют	данные отсутствуют
1789	732871.03	1297422.04	данные отсутствуют	данные отсутствуют
1790	732871.04	1297422.03	данные отсутствуют	данные отсутствуют
1791	732872.34	1297420.21	данные отсутствуют	данные отсутствуют
1792	732872.37	1297420.18	данные отсутствуют	данные отсутствуют
1793	732872.42	1297420.17	данные отсутствуют	данные отсутствуют
1794	732872.47	1297420.18	данные отсутствуют	данные отсутствуют
1795	732872.48	1297420.19	данные отсутствуют	данные отсутствуют
1796	732874.3	1297421.48	данные отсутствуют	данные отсутствуют
1797	732874.33	1297421.51	данные отсутствуют	данные отсутствуют
1798	732874.34	1297421.56	данные отсутствуют	данные отсутствуют
1799	732874.33	1297421.61	данные отсутствуют	данные отсутствуют
1800	732874.32	1297421.62	данные отсутствуют	данные отсутствуют

Государственный регистратор		ФГИС ЕГРН
полное наименование должности	подпись	инициалы, фамилия

М.П.

Земельный участок			
(вид объекта недвижимости)			
Лист №	Раздела 3.2	Всего листов раздела 3.2 : ____	Всего разделов: ____
Всего листов выписки: ____			
15.11.2021 № 99/2021/430926643			
Кадастровый номер:		02:22:000000:156(единое землепользование)	

Сведения о характерных точках границы земельного участка				
Система координат				
Зона №				
Номер точки	Координаты		Описание закрепления на местности	Средняя квадратическая погрешность определения координат характерных точек границ земельного участка, м
	X	Y		
1	2	3	4	5
1801	732873.03	1297423.45	данные отсутствуют	данные отсутствуют
1802	732873	1297423.48	данные отсутствуют	данные отсутствуют
1803	736312.54	1294378.72	данные отсутствуют	данные отсутствуют
1804	736375.2	1293940.06	данные отсутствуют	данные отсутствуют
1805	736375.88	1293913.59	данные отсутствуют	данные отсутствуют
1806	736338.07	1293915.54	данные отсутствуют	данные отсутствуют
1807	736336.2	1293915.01	данные отсутствуют	данные отсутствуют
1808	736334.92	1293912.78	данные отсутствуют	данные отсутствуют
1809	736283.31	1293250.88	данные отсутствуют	данные отсутствуют
1810	736262.73	1293330.75	данные отсутствуют	данные отсутствуют
1811	736253.15	1293329.19	данные отсутствуют	данные отсутствуют
1812	736247.7	1293356.22	данные отсутствуют	данные отсутствуют
1813	736244.81	1293374.07	данные отсутствуют	данные отсутствуют
1814	736264.46	1293378.46	данные отсутствуют	данные отсутствуют
1815	736144.97	1293743.1	данные отсутствуют	данные отсутствуют

Государственный регистратор		ФГИС ЕГРН
полное наименование должности	подпись	инициалы, фамилия

М.П.

Раздел 3.2

Выписка из Единого государственного реестра недвижимости об объекте недвижимости
Описание местоположения земельного участка

Земельный участок			
(вид объекта недвижимости)			
Лист №	Раздела 3.2	Всего листов раздела 3.2 : ____	Всего разделов: ____
Всего листов выписки: ____			
15.11.2021 № 99/2021/430926643			
Кадастровый номер:		02:22:000000:156(единое землепользование)	

Сведения о характерных точках границы земельного участка				
Система координат				
Зона №				
Номер точки	Координаты		Описание закрепления на местности	Средняя квадратическая погрешность определения координат характерных точек границ земельного участка, м
	X	Y		
1	2	3	4	5
1816	736140.61	1293763.66	данные отсутствуют	данные отсутствуют
1817	736323.3	1293805.22	данные отсутствуют	данные отсутствуют
1818	736333.85	1293940.21	данные отсутствуют	данные отсутствуют
1819	736254.06	1293921.4	данные отсутствуют	данные отсутствуют
1820	736244.01	1293919.05	данные отсутствуют	данные отсутствуют
1821	736253.67	1293877.45	данные отсутствуют	данные отсутствуют
1822	736258.39	1293857.7	данные отсутствуют	данные отсутствуют
1823	736254.3	1293874.56	данные отсутствуют	данные отсутствуют
1824	736224.92	1293868.68	данные отсутствуют	данные отсутствуют
1825	736214.81	1293912.21	данные отсутствуют	данные отсутствуют
1826	736185.6	1293905.37	данные отсутствуют	данные отсутствуют
1827	736143.95	1293895.81	данные отсутствуют	данные отсутствуют
1828	736135.18	1293930.86	данные отсутствуют	данные отсутствуют
1829	736017.66	1294373.55	данные отсутствуют	данные отсутствуют
1830	735986.31	1294561.6	данные отсутствуют	данные отсутствуют

Государственный регистратор		ФГИС ЕГРН
полное наименование должности	подпись	инициалы, фамилия

М.П.

Выписка из Единого государственного реестра недвижимости об объекте недвижимости
Описание местоположения земельного участка

Земельный участок			
(вид объекта недвижимости)			
Лист №	Раздела 3.2	Всего листов раздела 3.2 : ____	Всего разделов: ____
Всего листов выписки: ____			
15.11.2021 № 99/2021/430926643			
Кадастровый номер:		02:22:000000:156(единое землепользование)	

Сведения о характерных точках границы земельного участка				
Система координат				
Зона №				
Номер точки	Координаты		Описание закрепления на местности	Средняя квадратическая погрешность определения координат характерных точек границ земельного участка, м
	X	Y		
1	2	3	4	5
1831	735951.05	1294522.42	данные отсутствуют	данные отсутствуют
1832	735876.62	1294436.22	данные отсутствуют	данные отсутствуют
1833	735873.94	1294434.45	данные отсутствуют	данные отсутствуют
1834	735717.08	1294440.69	данные отсутствуют	данные отсутствуют
1835	735615.04	1294397.55	данные отсутствуют	данные отсутствуют
1836	735615.04	1294396.4	данные отсутствуют	данные отсутствуют
1837	735582.88	1294393.22	данные отсутствуют	данные отсутствуют
1838	735578.97	1294424.5	данные отсутствуют	данные отсутствуют
1839	735547.62	1294471.52	данные отсутствуют	данные отсутствуют
1840	735539.79	1294530.24	данные отсутствуют	данные отсутствуют
1841	735559.35	1294561.52	данные отсутствуют	данные отсутствуют
1842	735586.75	1294577.18	данные отсутствуют	данные отсутствуют
1843	735602.46	1294596.78	данные отсутствуют	данные отсутствуют
1844	735610.3	1294616.37	данные отсутствуют	данные отсутствуют
1845	735625.94	1294628.11	данные отсутствуют	данные отсутствуют

Государственный регистратор		ФГИС ЕГРН
полное наименование должности	подпись	инициалы, фамилия

М.П.

Раздел 3.2

Выписка из Единого государственного реестра недвижимости об объекте недвижимости
Описание местоположения земельного участка

Земельный участок			
(вид объекта недвижимости)			
Лист №	Раздела 3.2	Всего листов раздела 3.2 : ____	Всего разделов: ____
Всего листов выписки: ____			
15.11.2021 № 99/2021/430926643			
Кадастровый номер:		02:22:000000:156(единое землепользование)	

Сведения о характерных точках границы земельного участка				
Система координат				
Зона №				
Номер точки	Координаты		Описание закрепления на местности	Средняя квадратическая погрешность определения координат характерных точек границ земельного участка, м
	X	Y		
1	2	3	4	5
1846	735637.7	1294635.95	данные отсутствуют	данные отсутствуют
1847	735641.66	1294659.52	данные отсутствуют	данные отсутствуют
1848	735629.9	1294675.25	данные отсутствуют	данные отсутствуют
1849	735756.66	1294755.2	данные отсутствуют	данные отсутствуют
1850	735899.69	1294762.06	данные отсутствуют	данные отсутствуют
1851	736072.94	1294776.82	данные отсутствуют	данные отсутствуют
1852	736142.99	1294759.02	данные отсутствуют	данные отсутствуют
1853	736181.02	1294719.02	данные отсутствуют	данные отсутствуют
1854	736187.21	1294618.3	данные отсутствуют	данные отсутствуют
1855	736201.95	1294559.34	данные отсутствуют	данные отсутствуют
1856	736286.73	1294521.47	данные отсутствуют	данные отсутствуют
1857	736249.87	1294422.94	данные отсутствуют	данные отсутствуют
1858	733841.33	1291305.05	данные отсутствуют	2.5
1859	733818.52	1291422.36	данные отсутствуют	2.5
1860	733691.44	1291474.49	данные отсутствуют	2.5

Государственный регистратор		ФГИС ЕГРН
полное наименование должности	подпись	инициалы, фамилия

М.П.

Выписка из Единого государственного реестра недвижимости об объекте недвижимости
Описание местоположения земельного участка

Земельный участок			
<small>(вид объекта недвижимости)</small>			
Лист № <u> </u> Раздела 3.2	Всего листов раздела 3.2 : <u> </u>	Всего разделов: <u> </u>	Всего листов выписки: <u> </u>
15.11.2021 № 99/2021/430926643			
Кадастровый номер:		02:22:000000:156(единое землепользование)	

Сведения о характерных точках границы земельного участка				
Система координат				
Зона №				
Номер точки	Координаты		Описание закрепления на местности	Средняя квадратическая погрешность определения координат характерных точек границ земельного участка, м
	X	Y		
1	2	3	4	5
1861	733656.98	1291502.41	данные отсутствуют	2.5
1862	733665.37	1291608.09	данные отсутствуют	2.5
1863	733665.37	1291656.96	данные отсутствуют	2.5
1864	733678.41	1291676.51	данные отсутствуют	2.5
1865	733750.09	1291670	данные отсутствуют	2.5
1866	734200.03	1291565.04	данные отсутствуют	2.5
1867	734180.9	1291655.74	Временный межевой знак	2.5
1868	734179.85	1291647.78	Временный межевой знак	2.5
1869	734172.6	1291576.83	Временный межевой знак	2.5
1870	734170.78	1291575.64	Временный межевой знак	2.5
1871	734002.78	1291670.07	Временный межевой знак	2.5
1872	734076.2	1291787.48	Временный межевой знак	2.5
1873	734155.36	1291736.21	Временный межевой знак	2.5
1874	734169.58	1291690.72	Временный межевой знак	2.5
1875	734175.36	1291682.01	Временный межевой знак	2.5

Государственный регистратор		ФГИС ЕГРН
полное наименование должности	подпись	инициалы, фамилия

М.П.

Раздел 3.2

Выписка из Единого государственного реестра недвижимости об объекте недвижимости
Описание местоположения земельного участка

Земельный участок			
<small>(вид объекта недвижимости)</small>			
Лист № <u> </u> Раздела 3.2	Всего листов раздела 3.2 : <u> </u>	Всего разделов: <u> </u>	Всего листов выписки: <u> </u>
15.11.2021 № 99/2021/430926643			
Кадастровый номер:		02:22:000000:156(единое землепользование)	

Сведения о характерных точках границы земельного участка				
Система координат				
Зона №				
Номер точки	Координаты		Описание закрепления на местности	Средняя квадратическая погрешность определения координат характерных точек границ земельного участка, м
	X	Y		
1	2	3	4	5
1876	734149.19	1291806.1	данные отсутствуют	2.5
1877	734148.12	1291810.01	данные отсутствуют	2.5
1878	734133.27	1291881.55	данные отсутствуют	2.5
1879	734124.67	1291921.44	данные отсутствуют	2.5
1880	734124.38	1291922.88	данные отсутствуют	2.5
1881	733649.2	1291994.37	данные отсутствуют	2.5
1882	733642.06	1291965.83	данные отсутствуют	2.5
1883	733621.15	1291909.09	данные отсутствуют	2.5
1884	733627.13	1291878.23	данные отсутствуют	2.5
1885	733669.94	1291849.36	данные отсутствуют	2.5
1886	733711.75	1291830.44	данные отсутствуют	2.5
1887	733761.52	1291805.55	данные отсутствуют	2.5
1888	733818.27	1291779.67	данные отсутствуют	2.5
1889	733852.12	1291738.85	данные отсутствуют	2.5
1890	733853.11	1291703.01	данные отсутствуют	2.5

Государственный регистратор		ФГИС ЕГРН
полное наименование должности	подпись	инициалы, фамилия

М.П.

Выписка из Единого государственного реестра недвижимости об объекте недвижимости
Описание местоположения земельного участка

Земельный участок			
(вид объекта недвижимости)			
Лист №	Раздела 3.2	Всего листов раздела 3.2 : ____	Всего разделов: ____
Всего листов выписки: ____			
15.11.2021 № 99/2021/430926643			
Кадастровый номер:		02:22:000000:156(единое землепользование)	

Сведения о характерных точках границы земельного участка				
Система координат				
Зона №				
Номер точки	Координаты		Описание закрепления на местности	Средняя квадратическая погрешность определения координат характерных точек границ земельного участка, м
	X	Y		
1	2	3	4	5
1891	733838.18	1291703.01	данные отсутствуют	2.5
1892	733801.35	1291700.03	данные отсутствуют	2.5
1893	733762.52	1291687.09	данные отсутствуют	2.5
1894	733732.65	1291702.02	данные отсутствуют	2.5
1895	733707.77	1291732.88	данные отсутствуют	2.5
1896	733679.89	1291755.78	данные отсутствуют	2.5
1897	733655	1291769.71	данные отсутствуют	2.5
1898	733622.15	1291798.58	данные отсутствуют	2.5
1899	733640.07	1291730.89	данные отсутствуют	2.5
1900	733642.06	1291669.17	данные отсутствуют	2.5
1901	733639.07	1291608.44	данные отсутствуют	2.5
1902	733634.1	1291553.68	данные отсутствуют	2.5
1903	733623.15	1291474.04	данные отсутствуют	2.5
1904	733602.24	1291427.25	данные отсутствуют	2.5
1905	733573.37	1291389.42	данные отсутствуют	2.5

Государственный регистратор		ФГИС ЕГРН
полное наименование должности	подпись	инициалы, фамилия

М.П.

Раздел 3.2

Выписка из Единого государственного реестра недвижимости об объекте недвижимости
Описание местоположения земельного участка

Земельный участок			
(вид объекта недвижимости)			
Лист №	Раздела 3.2	Всего листов раздела 3.2 : ____	Всего разделов: ____
Всего листов выписки: ____			
15.11.2021 № 99/2021/430926643			
Кадастровый номер:		02:22:000000:156(единое землепользование)	

Сведения о характерных точках границы земельного участка				
Система координат				
Зона №				
Номер точки	Координаты		Описание закрепления на местности	Средняя квадратическая погрешность определения координат характерных точек границ земельного участка, м
	X	Y		
1	2	3	4	5
1906	733558.44	1291352.59	данные отсутствуют	2.5
1907	733535.54	1291300.82	данные отсутствуют	2.5
1908	733488.75	1291261	данные отсутствуют	2.5
1909	733451.91	1291254.03	данные отсутствуют	2.5
1910	733457.89	1291275.93	данные отсутствуют	2.5
1911	733488.75	1291317.74	данные отсутствуют	2.5
1912	733533.55	1291357.56	данные отсутствуют	2.5
1913	733560.43	1291407.34	данные отсутствуют	2.5
1914	733563.41	1291463.09	данные отсутствуют	2.5
1915	733560.43	1291509.88	данные отсутствуют	2.5
1916	733565.4	1291554.68	данные отсутствуют	2.5
1917	733575.36	1291585.54	данные отсутствуют	2.5
1918	733575.36	1291616.4	данные отсутствуют	2.5
1919	733573.37	1291650.25	данные отсутствуют	2.5
1920	733563.41	1291676.13	данные отсутствуют	2.5

Государственный регистратор		ФГИС ЕГРН
полное наименование должности	подпись	инициалы, фамилия

М.П.

Земельный участок			
(вид объекта недвижимости)			
Лист №	Раздела 3.2	Всего листов раздела 3.2 : ____	Всего разделов: ____
Всего листов выписки: ____			
15.11.2021 № 99/2021/430926643			
Кадастровый номер:		02:22:000000:156(единое землепользование)	

Сведения о характерных точках границы земельного участка				
Система координат				
Зона №				
Номер точки	Координаты		Описание закрепления на местности	Средняя квадратическая погрешность определения координат характерных точек границ земельного участка, м
	X	Y		
1	2	3	4	5
1921	733561.42	1291698.04	данные отсутствуют	2.5
1922	733551.47	1291724.92	данные отсутствуют	2.5
1923	733541.51	1291755.78	данные отсутствуют	2.5
1924	733534.54	1291790.62	данные отсутствуют	2.5
1925	733534.54	1291812.52	данные отсутствуют	2.5
1926	733526.58	1291820.49	данные отсутствуют	2.5
1927	733509.66	1291802.57	данные отсутствуют	2.5
1928	733486.76	1291786.64	данные отсутствуют	2.5
1929	733466.85	1291774.69	данные отсутствуют	2.5
1930	733459.88	1291795.6	данные отсутствуют	2.5
1931	733472.82	1291828.45	данные отсутствуют	2.5
1932	733489.74	1291841.39	данные отсутствуют	2.5
1933	733516.62	1291867.28	данные отсутствуют	2.5
1934	733533.55	1291894.16	данные отсутствуют	2.5
1935	733535.54	1291918.05	данные отсутствуют	2.5

Государственный регистратор		ФГИС ЕГРН
полное наименование должности	подпись	инициалы, фамилия

М.П.

Раздел 3.2

Выписка из Единого государственного реестра недвижимости об объекте недвижимости
Описание местоположения земельного участка

Земельный участок			
(вид объекта недвижимости)			
Лист №	Раздела 3.2	Всего листов раздела 3.2 : ____	Всего разделов: ____
Всего листов выписки: ____			
15.11.2021 № 99/2021/430926643			
Кадастровый номер:		02:22:000000:156(единое землепользование)	

Сведения о характерных точках границы земельного участка				
Система координат				
Зона №				
Номер точки	Координаты		Описание закрепления на местности	Средняя квадратическая погрешность определения координат характерных точек границ земельного участка, м
	X	Y		
1	2	3	4	5
1936	733531.56	1291948.91	данные отсутствуют	2.5
1937	733534.54	1291967.82	данные отсутствуют	2.5
1938	733529.57	1291992.71	данные отсутствуют	2.5
1939	733534.15	1292011.68	данные отсутствуют	2.5
1940	733305.23	1292046.11	данные отсутствуют	2.5
1941	733304.74	1292045.89	данные отсутствуют	2.5
1942	733277.36	1292031.71	данные отсутствуют	2.5
1943	733269.06	1292029.76	данные отсутствуют	2.5
1944	733262.21	1292029.27	данные отсутствуют	2.5
1945	733242.17	1292028.29	данные отсутствуют	2.5
1946	733210.9	1292029.27	данные отсутствуют	2.5
1947	733177.7	1292031.71	данные отсутствуют	2.5
1948	733144.49	1292031.71	данные отсутствуют	2.5
1949	733122.53	1292025.85	данные отсутствуют	2.5
1950	733103.54	1292018.16	данные отсутствуют	2.5

Государственный регистратор		ФГИС ЕГРН
полное наименование должности	подпись	инициалы, фамилия

М.П.

Выписка из Единого государственного реестра недвижимости об объекте недвижимости
Описание местоположения земельного участка

Земельный участок			
(вид объекта недвижимости)			
Лист №	Раздела 3.2	Всего листов раздела 3.2 : ____	Всего разделов: ____
Всего листов выписки: ____			
15.11.2021 № 99/2021/430926643			
Кадастровый номер:		02:22:000000:156(единое землепользование)	

Сведения о характерных точках границы земельного участка				
Система координат				
Зона №				
Номер точки	Координаты		Описание закрепления на местности	Средняя квадратическая погрешность определения координат характерных точек границ земельного участка, м
	X	Y		
1	2	3	4	5
1951	733121.85	1292010.41	данные отсутствуют	2.5
1952	733375.16	1291757.1	данные отсутствуют	2.5
1953	733542.35	1291574.72	данные отсутствуют	2.5
1954	733491.69	1291422.73	данные отсутствуют	2.5
1955	733420.76	1291301.15	данные отсутствуют	2.5
1956	733314.37	1291199.82	данные отсутствуют	2.5
1957	733192.78	1291123.83	данные отсутствуют	2.5
1958	733030.66	1291073.17	данные отсутствуют	2.5
1959	733108.18	1290949.88	данные отсутствуют	2.5
1960	733170.09	1290959.65	данные отсутствуют	2.5
1961	733245.03	1290936.84	данные отсутствуют	2.5
1962	733264.58	1290943.36	данные отсутствуют	2.5
1963	733385.14	1291086.73	данные отсутствуют	2.5
1964	733456.83	1291155.16	данные отсутствуют	2.5
1965	733587.17	1291158.42	данные отсутствуют	2.5

Государственный регистратор		ФГИС ЕГРН
полное наименование должности	подпись	инициалы, фамилия

М.П.

Раздел 3.2

Выписка из Единого государственного реестра недвижимости об объекте недвижимости
Описание местоположения земельного участка

Земельный участок			
(вид объекта недвижимости)			
Лист №	Раздела 3.2	Всего листов раздела 3.2 : ____	Всего разделов: ____
Всего листов выписки: ____			
15.11.2021 № 99/2021/430926643			
Кадастровый номер:		02:22:000000:156(единое землепользование)	

Сведения о характерных точках границы земельного участка				
Система координат				
Зона №				
Номер точки	Координаты		Описание закрепления на местности	Средняя квадратическая погрешность определения координат характерных точек границ земельного участка, м
	X	Y		
1	2	3	4	5
1966	733636.05	1291191	данные отсутствуют	2.5
1967	733675.15	1291184.49	данные отсутствуют	2.5
1968	733730.89	1291012.04	данные отсутствуют	2.5
1969	733763.13	1291018.3	данные отсутствуют	2.5
1970	733763.13	1291103.02	данные отсутствуют	2.5
1971	733808.75	1291138.87	данные отсутствуют	2.5
1972	733864.14	1291138.87	данные отсутствуют	2.5
1973	733191.48	1292514.15	данные отсутствуют	данные отсутствуют
1974	733293.98	1292573.35	данные отсутствуют	данные отсутствуют
1975	733481.98	1292822.52	данные отсутствуют	данные отсутствуют
1976	733345.61	1292990.53	данные отсутствуют	данные отсутствуют
1977	733348.37	1292995.34	данные отсутствуют	данные отсутствуют
1978	733347	1292997.07	данные отсутствуют	данные отсутствуют
1979	733347	1292997.08	данные отсутствуют	данные отсутствуют
1980	733336.5	1293012.21	данные отсутствуют	данные отсутствуют

Государственный регистратор		ФГИС ЕГРН
полное наименование должности	подпись	инициалы, фамилия

М.П.

Земельный участок			
(вид объекта недвижимости)			
Лист №	Раздела 3.2	Всего листов раздела 3.2 : ____	Всего разделов: ____
Всего листов выписки: ____			
15.11.2021 № 99/2021/430926643			
Кадастровый номер:		02:22:000000:156(единое землепользование)	

Сведения о характерных точках границы земельного участка				
Система координат				
Зона №				
Номер точки	Координаты		Описание закрепления на местности	Средняя квадратическая погрешность определения координат характерных точек границ земельного участка, м
	X	Y		
1	2	3	4	5
1981	733325.27	1293024.18	данные отсутствуют	данные отсутствуют
1982	733325.27	1293024.19	данные отсутствуют	данные отсутствуют
1983	733316.96	1293036.15	данные отсутствуют	данные отсутствуют
1984	733305.25	1293048.84	данные отсутствуют	данные отсутствуют
1985	733294.51	1293057.14	данные отсутствуют	данные отсутствуют
1986	733286.45	1293062.02	данные отсутствуют	данные отсутствуют
1987	733286.45	1293062.03	данные отсутствуют	данные отсутствуют
1988	733275.71	1293069.35	данные отсутствуют	данные отсутствуют
1989	733275.69	1293069.36	данные отсутствуют	данные отсутствуют
1990	733269.82	1293076.69	данные отсутствуют	данные отсутствуют
1991	733269.81	1293076.71	данные отсутствуют	данные отсутствуют
1992	733269.8	1293076.73	данные отсутствуют	данные отсутствуют
1993	733267.12	1293086.5	данные отсутствуют	данные отсутствуют
1994	733267.12	1293086.52	данные отсутствуют	данные отсутствуют
1995	733267.36	1293092.38	данные отсутствуют	данные отсутствуют

Государственный регистратор		ФГИС ЕГРН
полное наименование должности	подпись	инициалы, фамилия

М.П.

Раздел 3.2

Выписка из Единого государственного реестра недвижимости об объекте недвижимости
Описание местоположения земельного участка

Земельный участок			
(вид объекта недвижимости)			
Лист №	Раздела 3.2	Всего листов раздела 3.2 : ____	Всего разделов: ____
Всего листов выписки: ____			
15.11.2021 № 99/2021/430926643			
Кадастровый номер:		02:22:000000:156(единое землепользование)	

Сведения о характерных точках границы земельного участка				
Система координат				
Зона №				
Номер точки	Координаты		Описание закрепления на местности	Средняя квадратическая погрешность определения координат характерных точек границ земельного участка, м
	X	Y		
1	2	3	4	5
1996	733267.37	1293092.42	данные отсутствуют	данные отсутствуют
1997	733267.4	1293092.46	данные отсутствуют	данные отсутствуют
1998	733267.44	1293092.47	данные отсутствуют	данные отсутствуют
1999	733275.01	1293092.96	данные отсутствуют	данные отсутствуют
2000	733275.02	1293092.96	данные отсутствуют	данные отсутствуют
2001	733275.05	1293092.96	данные отсутствуют	данные отсутствуют
2002	733282.14	1293090.76	данные отсутствуют	данные отсутствуют
2003	733282.16	1293090.75	данные отсутствуют	данные отсутствуют
2004	733282.17	1293090.74	данные отсутствуют	данные отсутствуют
2005	733289.48	1293083.91	данные отсутствуют	данные отсутствуют
2006	733297.28	1293081.48	данные отсутствуют	данные отсутствуют
2007	733297.3	1293081.47	данные отсутствуют	данные отсутствуют
2008	733297.31	1293081.46	данные отсутствуют	данные отсутствуют
2009	733302.93	1293076.58	данные отсутствуют	данные отсутствуют
2010	733308.28	1293071.95	данные отсутствуют	данные отсутствуют

Государственный регистратор		ФГИС ЕГРН
полное наименование должности	подпись	инициалы, фамилия

М.П.

Выписка из Единого государственного реестра недвижимости об объекте недвижимости
Описание местоположения земельного участка

Земельный участок			
(вид объекта недвижимости)			
Лист №	Раздела 3.2	Всего листов раздела 3.2 : ____	Всего разделов: ____
Всего листов выписки: ____			
15.11.2021 № 99/2021/430926643			
Кадастровый номер:		02:22:000000:156(единое землепользование)	

Сведения о характерных точках границы земельного участка				
Система координат				
Зона №				
Номер точки	Координаты		Описание закрепления на местности	Средняя квадратическая погрешность определения координат характерных точек границ земельного участка, м
	X	Y		
1	2	3	4	5
2011	733315.82	1293070	данные отсутствуют	данные отсутствуют
2012	733321.43	1293069.76	данные отсутствуют	данные отсутствуют
2013	733328.26	1293070.49	данные отсутствуют	данные отсутствуют
2014	733333.84	1293071.7	данные отсутствуют	данные отсутствуют
2015	733341.4	1293077.06	данные отсутствуют	данные отсутствуют
2016	733345.8	1293080	данные отсутствуют	данные отсутствуют
2017	733345.81	1293080.01	данные отсутствуют	данные отсутствуют
2018	733345.82	1293080.02	данные отсутствуют	данные отсутствуют
2019	733356.32	1293083.19	данные отсутствуют	данные отсутствуют
2020	733361.94	1293085.14	данные отсутствуют	данные отсутствуют
2021	733361.95	1293085.14	данные отсутствуют	данные отсутствуют
2022	733373.18	1293088.32	данные отсутствуют	данные отсутствуют
2023	733373.2	1293088.32	данные отсутствуют	данные отсутствуют
2024	733373.21	1293088.32	данные отсутствуют	данные отсутствуют
2025	733380.78	1293087.83	данные отсутствуют	данные отсутствуют

Государственный регистратор		ФГИС ЕГРН
полное наименование должности	подпись	инициалы, фамилия

М.П.

Раздел 3.2

Выписка из Единого государственного реестра недвижимости об объекте недвижимости
Описание местоположения земельного участка

Земельный участок			
(вид объекта недвижимости)			
Лист №	Раздела 3.2	Всего листов раздела 3.2 : ____	Всего разделов: ____
Всего листов выписки: ____			
15.11.2021 № 99/2021/430926643			
Кадастровый номер:		02:22:000000:156(единое землепользование)	

Сведения о характерных точках границы земельного участка				
Система координат				
Зона №				
Номер точки	Координаты		Описание закрепления на местности	Средняя квадратическая погрешность определения координат характерных точек границ земельного участка, м
	X	Y		
1	2	3	4	5
2026	733391.5	1293089.05	данные отсутствуют	данные отсутствуют
2027	733395.96	1293090.94	данные отсутствуют	данные отсутствуют
2028	733362.42	1293133.84	данные отсутствуют	данные отсутствуют
2029	733490.58	1293240.05	данные отсутствуют	данные отсутствуют
2030	733493.04	1293244.1	данные отсутствуют	данные отсутствуют
2031	733497.93	1293252.4	данные отсутствуют	данные отсутствуют
2032	733501.59	1293258.02	данные отсутствуют	данные отсутствуют
2033	733501.6	1293258.02	данные отсутствуют	данные отсутствуют
2034	733506.49	1293264.37	данные отсутствуют	данные отсутствуют
2035	733506.5	1293264.38	данные отсутствуют	данные отсутствуют
2036	733515.04	1293272.68	данные отсутствуют	данные отсутствуют
2037	733524.56	1293283.19	данные отсутствуют	данные отсутствуют
2038	733524.57	1293283.2	данные отсутствуют	данные отсутствуют
2039	733529.94	1293288.08	данные отсутствуют	данные отсутствуют
2040	733537.01	1293295.15	данные отсутствуют	данные отсутствуют

Государственный регистратор		ФГИС ЕГРН
полное наименование должности	подпись	инициалы, фамилия

М.П.

Земельный участок			
(вид объекта недвижимости)			
Лист №	Раздела 3.2	Всего листов раздела 3.2 : ____	Всего разделов: ____
Всего листов выписки: ____			
15.11.2021 № 99/2021/430926643			
Кадастровый номер:		02:22:000000:156(единое землепользование)	

Сведения о характерных точках границы земельного участка				
Система координат				
Зона №				
Номер точки	Координаты		Описание закрепления на местности	Средняя квадратическая погрешность определения координат характерных точек границ земельного участка, м
	X	Y		
1	2	3	4	5
2041	733542.13	1293302.71	данные отсутствуют	данные отсутствуют
2042	733548.73	1293319.79	данные отсутствуют	данные отсутствуют
2043	733548.73	1293319.8	данные отсутствуют	данные отсутствуют
2044	733556.05	1293333.48	данные отсутствуют	данные отсутствуют
2045	733556.05	1293333.49	данные отсутствуют	данные отсутствуют
2046	733560.94	1293341.79	данные отсутствуют	данные отсутствуют
2047	733560.95	1293341.8	данные отсутствуют	данные отсутствуют
2048	733567.79	1293349.37	данные отсутствуют	данные отсутствуют
2049	733567.8	1293349.37	данные отсутствуют	данные отсутствуют
2050	733575.37	1293356.7	данные отсутствуют	данные отсутствуют
2051	733575.37	1293356.71	данные отсутствуют	данные отсутствуют
2052	733584.85	1293365.06	данные отсутствуют	данные отсутствуют
2053	733589.46	1293375.03	данные отсутствуют	данные отсутствуют
2054	733591.41	1293383.31	данные отсутствуют	данные отсутствуют
2055	733591.41	1293383.32	данные отсутствуют	данные отсутствуют

Государственный регистратор		ФГИС ЕГРН
полное наименование должности	подпись	инициалы, фамилия

М.П.

Раздел 3.2

Выписка из Единого государственного реестра недвижимости об объекте недвижимости
Описание местоположения земельного участка

Земельный участок			
(вид объекта недвижимости)			
Лист №	Раздела 3.2	Всего листов раздела 3.2 : ____	Всего разделов: ____
Всего листов выписки: ____			
15.11.2021 № 99/2021/430926643			
Кадастровый номер:		02:22:000000:156(единое землепользование)	

Сведения о характерных точках границы земельного участка				
Система координат				
Зона №				
Номер точки	Координаты		Описание закрепления на местности	Средняя квадратическая погрешность определения координат характерных точек границ земельного участка, м
	X	Y		
1	2	3	4	5
2056	733592.38	1293386.24	данные отсутствуют	данные отсутствуют
2057	733592.39	1293386.25	данные отсутствуют	данные отсутствуют
2058	733592.43	1293386.29	данные отсутствуют	данные отсутствуют
2059	733592.46	1293386.3	данные отсутствуют	данные отсутствуют
2060	733598.07	1293386.79	данные отсутствуют	данные отсутствуют
2061	733598.08	1293386.79	данные отсутствуют	данные отсутствуют
2062	733598.11	1293386.78	данные отсутствуют	данные отсутствуют
2063	733602.8	1293384.82	данные отсутствуют	данные отсутствуют
2064	733609.34	1293385.06	данные отсутствуют	данные отсутствуют
2065	733612.35	1293388.56	данные отсутствуют	данные отсутствуют
2066	733613.93	1293393.18	данные отсутствуют	данные отсутствуют
2067	733615.03	1293397.2	данные отсутствуют	данные отсутствуют
2068	733615.04	1293397.22	данные отсутствуют	данные отсутствуют
2069	733615.07	1293397.26	данные отсутствуют	данные отсутствуют
2070	733618.85	1293399.46	данные отсутствуют	данные отсутствуют

Государственный регистратор		ФГИС ЕГРН
полное наименование должности	подпись	инициалы, фамилия

М.П.

Выписка из Единого государственного реестра недвижимости об объекте недвижимости
Описание местоположения земельного участка

Земельный участок			
(вид объекта недвижимости)			
Лист №	Раздела 3.2	Всего листов раздела 3.2 : ____	Всего разделов: ____
Всего листов выписки: ____			
15.11.2021 № 99/2021/430926643			
Кадастровый номер:		02:22:000000:156(единое землепользование)	

Сведения о характерных точках границы земельного участка				
Система координат				
Зона №				
Номер точки	Координаты		Описание закрепления на местности	Средняя квадратическая погрешность определения координат характерных точек границ земельного участка, м
	X	Y		
1	2	3	4	5
2071	733618.86	1293399.46	данные отсутствуют	данные отсутствуют
2072	733622.16	1293401.05	данные отсутствуют	данные отсутствуют
2073	733622.17	1293401.05	данные отсутствуют	данные отсутствуют
2074	733626.13	1293402.52	данные отсутствуют	данные отсутствуют
2075	733628.14	1293405.16	данные отсутствуют	данные отсутствуют
2076	733461.96	1293613.13	данные отсутствуют	данные отсутствуют
2077	733103.73	1293725.25	данные отсутствуют	данные отсутствуют
2078	732951.16	1293774.48	данные отсутствуют	данные отсутствуют
2079	732760.59	1292569.81	данные отсутствуют	данные отсутствуют
2080	732727.12	1292569.81	данные отсутствуют	данные отсутствуют
2081	732505.41	1292578.18	данные отсутствуют	данные отсутствуют
2082	732471.95	1292536.34	данные отсутствуют	данные отсутствуют
2083	732371.55	1292498.69	данные отсутствуют	данные отсутствуют
2084	732225.14	1292490.33	данные отсутствуют	данные отсутствуют
2085	732166.57	1292502.88	данные отсутствуют	данные отсутствуют

Государственный регистратор		ФГИС ЕГРН
полное наименование должности	подпись	инициалы, фамилия

М.П.

Раздел 3.2

Выписка из Единого государственного реестра недвижимости об объекте недвижимости
Описание местоположения земельного участка

Земельный участок			
(вид объекта недвижимости)			
Лист №	Раздела 3.2	Всего листов раздела 3.2 : ____	Всего разделов: ____
Всего листов выписки: ____			
15.11.2021 № 99/2021/430926643			
Кадастровый номер:		02:22:000000:156(единое землепользование)	

Сведения о характерных точках границы земельного участка				
Система координат				
Зона №				
Номер точки	Координаты		Описание закрепления на местности	Средняя квадратическая погрешность определения координат характерных точек границ земельного участка, м
	X	Y		
1	2	3	4	5
2086	732099.64	1292494.51	данные отсутствуют	данные отсутствуют
2087	732032.71	1292486.14	данные отсутствуют	данные отсутствуют
2088	731957.41	1292490.33	данные отсутствуют	данные отсутствуют
2089	731798.45	1292469.41	данные отсутствуют	данные отсутствуют
2090	731788.52	1292430.42	данные отсутствуют	данные отсутствуют
2091	732277.7	1292450.03	данные отсутствуют	данные отсутствуют
2092	732441.79	1292467.58	данные отсутствуют	данные отсутствуют
2093	732780.3	1292502.66	данные отсутствуют	данные отсутствуют
2094	733050.69	1292517.11	данные отсутствуют	данные отсутствуют
2095	732079.48	1296127.84	данные отсутствуют	данные отсутствуют
2096	732066.51	1296127.55	данные отсутствуют	данные отсутствуют
2097	732057.94	1296127.07	данные отсутствуют	данные отсутствуют
2098	732048.65	1296124.22	данные отсутствуют	данные отсутствуют
2099	732023.04	1296107.49	данные отсутствуют	данные отсутствуют
2100	731997.73	1296091.22	данные отсутствуют	данные отсутствуют

Государственный регистратор		ФГИС ЕГРН
полное наименование должности	подпись	инициалы, фамилия

М.П.

Земельный участок			
(вид объекта недвижимости)			
Лист №	Раздела 3.2	Всего листов раздела 3.2 : ____	Всего разделов: ____
Всего листов выписки: ____			
15.11.2021 № 99/2021/430926643			
Кадастровый номер:		02:22:000000:156(единое землепользование)	

Сведения о характерных точках границы земельного участка				
Система координат				
Зона №				
Номер точки	Координаты		Описание закрепления на местности	Средняя квадратическая погрешность определения координат характерных точек границ земельного участка, м
	X	Y		
1	2	3	4	5
2101	731982.59	1296082.41	данные отсутствуют	данные отсутствуют
2102	731962.7	1296071.9	данные отсутствуют	данные отсутствуют
2103	731962.66	1296071.89	данные отсутствуют	данные отсутствуют
2104	731962.62	1296071.9	данные отсутствуют	данные отсутствуют
2105	731962.58	1296071.94	данные отсутствуют	данные отсутствуют
2106	731962.57	1296071.98	данные отсутствуют	данные отсутствуют
2107	731962.35	1296078.32	данные отсутствуют	данные отсутствуют
2108	731963.02	1296082.5	данные отсутствуют	данные отсутствуют
2109	731963.03	1296082.53	данные отсутствуют	данные отсутствуют
2110	731965.74	1296088.28	данные отсутствуют	данные отсутствуют
2111	731966.75	1296092.46	данные отсутствуют	данные отсутствуют
2112	731968.67	1296098.34	данные отсутствуют	данные отсутствуют
2113	731968.68	1296098.35	данные отсутствуют	данные отсутствуют
2114	731971.39	1296103.77	данные отсутствуют	данные отсутствуют
2115	731971.43	1296103.81	данные отсутствуют	данные отсутствуют

Государственный регистратор		ФГИС ЕГРН
полное наименование должности	подпись	инициалы, фамилия

М.П.

Раздел 3.2

Выписка из Единого государственного реестра недвижимости об объекте недвижимости
Описание местоположения земельного участка

Земельный участок			
(вид объекта недвижимости)			
Лист №	Раздела 3.2	Всего листов раздела 3.2 : ____	Всего разделов: ____
Всего листов выписки: ____			
15.11.2021 № 99/2021/430926643			
Кадастровый номер:		02:22:000000:156(единое землепользование)	

Сведения о характерных точках границы земельного участка				
Система координат				
Зона №				
Номер точки	Координаты		Описание закрепления на местности	Средняя квадратическая погрешность определения координат характерных точек границ земельного участка, м
	X	Y		
1	2	3	4	5
2116	731979.57	1296107.88	данные отсутствуют	данные отсутствуют
2117	731979.6	1296107.89	данные отсутствуют	данные отсутствуют
2118	731987.48	1296109.02	данные отсутствуют	данные отсутствуют
2119	731997.6	1296117.79	данные отсутствуют	данные отсутствуют
2120	732001.44	1296127.24	данные отсутствуют	данные отсутствуют
2121	732000.31	1296137.13	данные отсутствуют	данные отсутствуют
2122	731994.23	1296145.03	данные отсутствуют	данные отсутствуют
2123	731994.22	1296145.04	данные отсутствуют	данные отсутствуют
2124	731994.21	1296145.06	данные отсутствуют	данные отсутствуют
2125	731991.95	1296154.1	данные отсутствуют	данные отсутствуют
2126	731991.95	1296154.12	данные отсутствуют	данные отсутствуют
2127	731991.96	1296154.15	данные отсутствуют	данные отсутствуют
2128	731996.69	1296166.57	данные отсутствуют	данные отсутствуют
2129	731998.5	1296174.47	данные отсутствуют	данные отсутствуют
2130	732000.98	1296183.74	данные отсутствуют	данные отсутствуют

Государственный регистратор		ФГИС ЕГРН
полное наименование должности	подпись	инициалы, фамилия

М.П.

Выписка из Единого государственного реестра недвижимости об объекте недвижимости
Описание местоположения земельного участка

Земельный участок			
(вид объекта недвижимости)			
Лист №	Раздела 3.2	Всего листов раздела 3.2 : ____	Всего разделов: ____
Всего листов выписки: ____			
15.11.2021 № 99/2021/430926643			
Кадастровый номер:		02:22:000000:156(единое землепользование)	

Сведения о характерных точках границы земельного участка				
Система координат				
Зона №				
Номер точки	Координаты		Описание закрепления на местности	Средняя квадратическая погрешность определения координат характерных точек границ земельного участка, м
	X	Y		
1	2	3	4	5
2131	732000.99	1296183.76	данные отсутствуют	данные отсутствуют
2132	732001	1296183.77	данные отсутствуют	данные отсутствуют
2133	732006.43	1296191.91	данные отсутствуют	данные отсутствуют
2134	732010.72	1296196.88	данные отсутствуют	данные отсутствуют
2135	732010.75	1296196.9	данные отсутствуют	данные отсутствуют
2136	732010.77	1296196.91	данные отсутствуют	данные отсутствуют
2137	732015.5	1296198.27	данные отсутствуют	данные отсутствуют
2138	732023.17	1296201.19	данные отсутствуют	данные отсутствуют
2139	732028.34	1296206.37	данные отсутствуют	данные отсутствуют
2140	732031.95	1296212.01	данные отсутствуют	данные отсутствуют
2141	732031.96	1296212.02	данные отсутствуют	данные отсутствуют
2142	732036.03	1296216.31	данные отсутствуют	данные отсутствуют
2143	732039.86	1296221.95	данные отсутствуют	данные отсутствуют
2144	732043.47	1296229.39	данные отсутствуют	данные отсутствуют
2145	732045.5	1296236.15	данные отсутствуют	данные отсутствуют

Государственный регистратор		ФГИС ЕГРН
полное наименование должности	подпись	инициалы, фамилия

М.П.

Раздел 3.2

Выписка из Единого государственного реестра недвижимости об объекте недвижимости
Описание местоположения земельного участка

Земельный участок			
(вид объекта недвижимости)			
Лист №	Раздела 3.2	Всего листов раздела 3.2 : ____	Всего разделов: ____
Всего листов выписки: ____			
15.11.2021 № 99/2021/430926643			
Кадастровый номер:		02:22:000000:156(единое землепользование)	

Сведения о характерных точках границы земельного участка				
Система координат				
Зона №				
Номер точки	Координаты		Описание закрепления на местности	Средняя квадратическая погрешность определения координат характерных точек границ земельного участка, м
	X	Y		
1	2	3	4	5
2146	732045.5	1296241.33	данные отсутствуют	данные отсутствуют
2147	732045.27	1296249.01	данные отсутствуют	данные отсутствуют
2148	732043.91	1296254.19	данные отсутствуют	данные отсутствуют
2149	732043.91	1296254.21	данные отсутствуют	данные отсутствуют
2150	732043.91	1296260.54	данные отсутствуют	данные отсутствуют
2151	732043.91	1296260.57	данные отсутствуют	данные отсутствуют
2152	732045.5	1296265.77	данные отсутствуют	данные отсутствуют
2153	732045.51	1296265.78	данные отсутствуют	данные отсутствуют
2154	732045.55	1296265.82	данные отсутствуют	данные отсутствуют
2155	732045.58	1296265.83	данные отсутствуют	данные отсутствуют
2156	732049.87	1296266.5	данные отсутствуют	данные отсутствуют
2157	732049.89	1296266.5	данные отсутствуют	данные отсутствуют
2158	732054.61	1296266.05	данные отсутствуют	данные отсутствуют
2159	732057.72	1296267.16	данные отсутствуют	данные отсутствуют
2160	732059.05	1296270.5	данные отсутствуют	данные отсутствуют

Государственный регистратор		ФГИС ЕГРН
полное наименование должности	подпись	инициалы, фамилия

М.П.

Земельный участок			
(вид объекта недвижимости)			
Лист №	Раздела 3.2	Всего листов раздела 3.2 : ____	Всего разделов: ____
Всего листов выписки: ____			
15.11.2021 № 99/2021/430926643			
Кадастровый номер:		02:22:000000:156(единое землепользование)	

Сведения о характерных точках границы земельного участка				
Система координат				
Зона №				
Номер точки	Координаты		Описание закрепления на местности	Средняя квадратическая погрешность определения координат характерных точек границ земельного участка, м
	X	Y		
1	2	3	4	5
2161	732059.05	1296275.42	данные отсутствуют	данные отсутствуют
2162	732057.27	1296278.11	данные отсутствуют	данные отсутствуют
2163	732057.26	1296278.12	данные отсутствуют	данные отсутствуют
2164	732054.77	1296283.32	данные отсутствуют	данные отсутствуют
2165	732054.76	1296283.36	данные отсутствуют	данные отсутствуют
2166	732054.53	1296287.65	данные отсутствуют	данные отсутствуют
2167	732054.53	1296287.67	данные отсутствуют	данные отсутствуют
2168	732056.12	1296293.54	данные отсутствуют	данные отсутствуют
2169	732056.12	1296300.97	данные отсутствуют	данные отсутствуют
2170	732055.66	1296304.37	данные отсутствуют	данные отсутствуют
2171	732055.66	1296304.4	данные отсутствуют	данные отсутствуют
2172	732058.15	1296311.63	данные отсутствуют	данные отсутствуют
2173	732058.16	1296311.65	данные отсутствуют	данные отсутствуют
2174	732058.2	1296311.68	данные отсутствуют	данные отсутствуют
2175	732060.88	1296313.03	данные отсутствуют	данные отсутствуют

Государственный регистратор		ФГИС ЕГРН
полное наименование должности	подпись	инициалы, фамилия

М.П.

Раздел 3.2

Выписка из Единого государственного реестра недвижимости об объекте недвижимости
Описание местоположения земельного участка

Земельный участок			
(вид объекта недвижимости)			
Лист №	Раздела 3.2	Всего листов раздела 3.2 : ____	Всего разделов: ____
Всего листов выписки: ____			
15.11.2021 № 99/2021/430926643			
Кадастровый номер:		02:22:000000:156(единое землепользование)	

Сведения о характерных точках границы земельного участка				
Система координат				
Зона №				
Номер точки	Координаты		Описание закрепления на местности	Средняя квадратическая погрешность определения координат характерных точек границ земельного участка, м
	X	Y		
1	2	3	4	5
2176	732062.88	1296317.94	данные отсутствуют	данные отсутствуют
2177	732061.09	1296324.24	данные отсутствуют	данные отсутствуют
2178	732061.09	1296324.26	данные отсутствуют	данные отсутствуют
2179	732060.86	1296329.23	данные отсутствуют	данные отсутствуют
2180	732060.86	1296336.91	данные отсутствуют	данные отсутствуют
2181	732061.09	1296346.4	данные отсутствуют	данные отсутствуют
2182	732061.09	1296346.43	данные отсутствуют	данные отсутствуют
2183	732064.25	1296356.8	данные отсутствуют	данные отсутствуют
2184	732063.12	1296366.51	данные отсутствуют	данные отсутствуют
2185	732062.89	1296372.59	данные отсутствуют	данные отсутствуют
2186	732059.29	1296379.34	данные отсутствуют	данные отсутствуют
2187	732057.06	1296382.47	данные отсутствуют	данные отсутствуют
2188	732050.54	1296384.04	данные отсутствуют	данные отсутствуют
2189	732050.52	1296384.05	данные отсутствуют	данные отсутствуют
2190	732050.5	1296384.07	данные отсутствуют	данные отсутствуют

Государственный регистратор		ФГИС ЕГРН
полное наименование должности	подпись	инициалы, фамилия

М.П.

Выписка из Единого государственного реестра недвижимости об объекте недвижимости
Описание местоположения земельного участка

Земельный участок			
(вид объекта недвижимости)			
Лист №	Раздела 3.2	Всего листов раздела 3.2 : ____	Всего разделов: ____
Всего листов выписки: ____			
15.11.2021 № 99/2021/430926643			
Кадастровый номер:		02:22:000000:156(единое землепользование)	

Сведения о характерных точках границы земельного участка				
Система координат				
Зона №				
Номер точки	Координаты		Описание закрепления на местности	Средняя квадратическая погрешность определения координат характерных точек границ земельного участка, м
	X	Y		
1	2	3	4	5
2191	732047.79	1296386.78	данные отсутствуют	данные отсутствуют
2192	732047.77	1296386.8	данные отсутствуют	данные отсутствуют
2193	732047.76	1296386.82	данные отсутствуют	данные отсутствуют
2194	732046.86	1296391.78	данные отсутствуют	данные отсутствуют
2195	732044.61	1296394.25	данные отсутствуют	данные отсутствуют
2196	732043.03	1296396.51	данные отсутствуют	данные отсутствуют
2197	732043.02	1296396.52	данные отсутствуют	данные отсутствуют
2198	732043.01	1296396.56	данные отсутствуют	данные отсутствуют
2199	732043.02	1296396.59	данные отсутствуют	данные отсутствуют
2200	732044.15	1296399.53	данные отсутствуют	данные отсутствуют
2201	732044.15	1296399.55	данные отсутствуют	данные отсутствуют
2202	732044.17	1296399.57	данные отсутствуют	данные отсутствуют
2203	732047.79	1296402.51	данные отсутствуют	данные отсутствуют
2204	732052.53	1296406.35	данные отсутствуют	данные отсутствуют
2205	732054.09	1296407.68	данные отсутствуют	данные отсутствуют

Государственный регистратор		ФГИС ЕГРН
полное наименование должности	подпись	инициалы, фамилия

М.П.

Раздел 3.2

Выписка из Единого государственного реестра недвижимости об объекте недвижимости
Описание местоположения земельного участка

Земельный участок			
(вид объекта недвижимости)			
Лист №	Раздела 3.2	Всего листов раздела 3.2 : ____	Всего разделов: ____
Всего листов выписки: ____			
15.11.2021 № 99/2021/430926643			
Кадастровый номер:		02:22:000000:156(единое землепользование)	

Сведения о характерных точках границы земельного участка				
Система координат				
Зона №				
Номер точки	Координаты		Описание закрепления на местности	Средняя квадратическая погрешность определения координат характерных точек границ земельного участка, м
	X	Y		
1	2	3	4	5
2206	732054.75	1296409.87	данные отсутствуют	данные отсутствуют
2207	732053.22	1296411.62	данные отсутствуют	данные отсутствуют
2208	732050.76	1296412.29	данные отсутствуют	данные отсутствуют
2209	732050.74	1296412.3	данные отсутствуют	данные отсутствуют
2210	732050.72	1296412.31	данные отсутствуют	данные отсутствуют
2211	732048.01	1296414.57	данные отсутствуют	данные отсутствуют
2212	732047.99	1296414.6	данные отсутствуют	данные отсутствуют
2213	732047.98	1296414.63	данные отсутствуют	данные отсутствуют
2214	732047.53	1296418.23	данные отсутствуют	данные отсутствуют
2215	732045.74	1296423.39	данные отсутствуют	данные отсутствуют
2216	732042.41	1296425.16	данные отсутствуют	данные отсутствуют
2217	732040.2	1296424.5	данные отсутствуют	данные отсутствуют
2218	732037.5	1296422.47	данные отсутствуют	данные отсутствуют
2219	732037.45	1296422.46	данные отсутствуют	данные отсутствуют
2220	732037.42	1296422.47	данные отсутствуют	данные отсутствуют

Государственный регистратор		ФГИС ЕГРН
полное наименование должности	подпись	инициалы, фамилия

М.П.

Земельный участок			
(вид объекта недвижимости)			
Лист №	Раздела 3.2	Всего листов раздела 3.2 : ____	Всего разделов: ____
Всего листов выписки: ____			
15.11.2021 № 99/2021/430926643			
Кадастровый номер:		02:22:000000:156(единое землепользование)	

Сведения о характерных точках границы земельного участка				
Система координат				
Зона №				
Номер точки	Координаты		Описание закрепления на местности	Средняя квадратическая погрешность определения координат характерных точек границ земельного участка, м
	X	Y		
1	2	3	4	5
2221	732034.47	1296423.59	данные отсутствуют	данные отсутствуют
2222	732034.43	1296423.63	данные отсутствуют	данные отсутствуют
2223	732034.42	1296423.65	данные отсутствуют	данные отсутствуют
2224	732033.53	1296428.37	данные отсутствуют	данные отсутствуют
2225	732029.26	1296432.19	данные отсутствуют	данные отсутствуют
2226	732029.24	1296432.22	данные отсутствуют	данные отсутствуют
2227	732029.23	1296432.24	данные отсутствуют	данные отсутствуют
2228	732027.42	1296439.47	данные отсутствуют	данные отсутствуют
2229	732027.42	1296439.49	данные отсутствуют	данные отсутствуют
2230	732027.42	1296443.78	данные отсутствуют	данные отсутствуют
2231	732027.42	1296443.8	данные отсутствуют	данные отсутствуют
2232	732028.55	1296449	данные отсутствуют	данные отсутствуют
2233	732029.45	1296453.08	данные отсутствуют	данные отсутствуют
2234	732030.45	1296456.13	данные отсутствуют	данные отсутствуют
2235	732030.46	1296456.15	данные отсутствуют	данные отсутствуют

Государственный регистратор		ФГИС ЕГРН
полное наименование должности	подпись	инициалы, фамилия

М.П.

Раздел 3.2

Выписка из Единого государственного реестра недвижимости об объекте недвижимости
Описание местоположения земельного участка

Земельный участок			
(вид объекта недвижимости)			
Лист №	Раздела 3.2	Всего листов раздела 3.2 : ____	Всего разделов: ____
Всего листов выписки: ____			
15.11.2021 № 99/2021/430926643			
Кадастровый номер:		02:22:000000:156(единое землепользование)	

Сведения о характерных точках границы земельного участка				
Система координат				
Зона №				
Номер точки	Координаты		Описание закрепления на местности	Средняя квадратическая погрешность определения координат характерных точек границ земельного участка, м
	X	Y		
1	2	3	4	5
2236	732030.51	1296456.18	данные отсутствуют	данные отсутствуют
2237	732032.16	1296456.79	данные отсутствуют	данные отсутствуют
2238	732032.19	1296456.8	данные отсутствуют	данные отсутствуют
2239	732032.22	1296456.8	данные отсутствуют	данные отсутствуют
2240	732035.35	1296455.72	данные отсутствуют	данные отсутствуют
2241	732037.33	1296455.43	данные отсутствуют	данные отсутствуют
2242	732038.7	1296455.64	данные отсутствуют	данные отсутствуют
2243	732040.68	1296457.01	данные отсутствуют	данные отсутствуют
2244	732042.61	1296459.59	данные отсутствуют	данные отсутствуют
2245	732043.91	1296461.31	данные отсутствуют	данные отсутствуют
2246	732045.21	1296463.25	данные отсутствуют	данные отсутствуют
2247	732045.22	1296463.27	данные отсутствуют	данные отсутствуют
2248	732046.95	1296464.76	данные отсутствуют	данные отсутствуют
2249	732046.97	1296464.77	данные отсутствуют	данные отсутствуют
2250	732049.68	1296466.13	данные отсутствуют	данные отсутствуют

Государственный регистратор		ФГИС ЕГРН
полное наименование должности	подпись	инициалы, фамилия

М.П.

Выписка из Единого государственного реестра недвижимости об объекте недвижимости
Описание местоположения земельного участка

Земельный участок			
(вид объекта недвижимости)			
Лист №	Раздела 3.2	Всего листов раздела 3.2 : ____	Всего разделов: ____
Всего листов выписки: ____			
15.11.2021 № 99/2021/430926643			
Кадастровый номер:		02:22:000000:156(единое землепользование)	

Сведения о характерных точках границы земельного участка				
Система координат				
Зона №				
Номер точки	Координаты		Описание закрепления на местности	Средняя квадратическая погрешность определения координат характерных точек границ земельного участка, м
	X	Y		
1	2	3	4	5
2251	732051.26	1296467.6	данные отсутствуют	данные отсутствуют
2252	732052.76	1296469.73	данные отсутствуют	данные отсутствуют
2253	732053.4	1296474.87	данные отсутствуют	данные отсутствуют
2254	732052.32	1296479.2	данные отсутствуют	данные отсутствуют
2255	732052.32	1296479.22	данные отсутствуют	данные отсутствуют
2256	732052.32	1296482.44	данные отсутствуют	данные отсутствуют
2257	732051.78	1296486.07	данные отсутствуют	данные отсутствуют
2258	732049.3	1296488.8	данные отсутствуют	данные отсутствуют
2259	732049.29	1296488.82	данные отсутствуют	данные отсутствуют
2260	732048.22	1296491.27	данные отсутствуют	данные отсутствуют
2261	732048.21	1296491.31	данные отсутствуют	данные отсутствуют
2262	732048.21	1296491.34	данные отсутствуют	данные отсутствуют
2263	732048.86	1296493.29	данные отсутствуют	данные отсутствуют
2264	732048.87	1296493.31	данные отсутствуют	данные отсутствуют
2265	732048.88	1296493.32	данные отсутствуют	данные отсутствуют

Государственный регистратор		ФГИС ЕГРН
полное наименование должности	подпись	инициалы, фамилия

М.П.

Раздел 3.2

Выписка из Единого государственного реестра недвижимости об объекте недвижимости
Описание местоположения земельного участка

Земельный участок			
(вид объекта недвижимости)			
Лист №	Раздела 3.2	Всего листов раздела 3.2 : ____	Всего разделов: ____
Всего листов выписки: ____			
15.11.2021 № 99/2021/430926643			
Кадастровый номер:		02:22:000000:156(единое землепользование)	

Сведения о характерных точках границы земельного участка				
Система координат				
Зона №				
Номер точки	Координаты		Описание закрепления на местности	Средняя квадратическая погрешность определения координат характерных точек границ земельного участка, м
	X	Y		
1	2	3	4	5
2266	732051.26	1296496.14	данные отсутствуют	данные отсутствуют
2267	732051.27	1296496.15	данные отсутствуют	данные отсутствуют
2268	732053.86	1296498.3	данные отсутствуют	данные отсутствуют
2269	732054.65	1296499.71	данные отсутствуют	данные отсутствуют
2270	732054.93	1296501.13	данные отсутствуют	данные отсутствуют
2271	732035.82	1296553.36	данные отсутствуют	данные отсутствуют
2272	732018.72	1296541.96	данные отсутствуют	данные отсутствуют
2273	731973.86	1296545.41	данные отсутствуют	данные отсутствуют
2274	731953.16	1296521.25	данные отсутствуют	данные отсутствуют
2275	732001.32	1296647.68	данные отсутствуют	данные отсутствуют
2276	731988.07	1296683.89	данные отсутствуют	данные отсутствуют
2277	731963.51	1296655.82	данные отсутствуют	данные отсутствуют
2278	731946.26	1296624.76	данные отсутствуют	данные отсутствуют
2279	731922.11	1296624.76	данные отсутствуют	данные отсутствуют
2280	731870.36	1296604.06	данные отсутствуют	данные отсутствуют

Государственный регистратор		ФГИС ЕГРН
полное наименование должности	подпись	инициалы, фамилия

М.П.

Земельный участок			
(вид объекта недвижимости)			
Лист №	Раздела 3.2	Всего листов раздела 3.2 : ____	Всего разделов: ____
Всего листов выписки: ____			
15.11.2021 № 99/2021/430926643			
Кадастровый номер:		02:22:000000:156(единое землепользование)	

Сведения о характерных точках границы земельного участка				
Система координат				
Зона №				
Номер точки	Координаты		Описание закрепления на местности	Средняя квадратическая погрешность определения координат характерных точек границ земельного участка, м
	X	Y		
1	2	3	4	5
2281	731856.56	1296586.81	данные отсутствуют	данные отсутствуют
2282	731815.15	1296573.01	данные отсутствуют	данные отсутствуют
2283	731770.3	1296545.41	данные отсутствуют	данные отсутствуют
2284	731746.14	1296562.66	данные отсутствуют	данные отсутствуют
2285	731690.94	1296548.86	данные отсутствуют	данные отсутствуют
2286	731615.04	1296514.36	данные отсутствуют	данные отсутствуют
2287	731563.28	1296500.56	данные отсутствуют	данные отсутствуют
2288	731535.68	1296476.4	данные отсутствуют	данные отсутствуют
2289	731487.38	1296472.95	данные отсутствуют	данные отсутствуют
2290	731456.32	1296448.8	данные отсутствуют	данные отсутствуют
2291	731414.92	1296438.45	данные отсутствуют	данные отсутствуют
2292	731380.42	1296435	данные отсутствуют	данные отсутствуют
2293	731370.06	1296397.04	данные отсутствуют	данные отсутствуют
2294	731332.11	1296365.99	данные отсутствуют	данные отсутствуют
2295	731266.56	1296355.64	данные отсутствуют	данные отсутствуют

Государственный регистратор		ФГИС ЕГРН
полное наименование должности	подпись	инициалы, фамилия

М.П.

Раздел 3.2

Выписка из Единого государственного реестра недвижимости об объекте недвижимости
Описание местоположения земельного участка

Земельный участок			
(вид объекта недвижимости)			
Лист №	Раздела 3.2	Всего листов раздела 3.2 : ____	Всего разделов: ____
Всего листов выписки: ____			
15.11.2021 № 99/2021/430926643			
Кадастровый номер:		02:22:000000:156(единое землепользование)	

Сведения о характерных точках границы земельного участка				
Система координат				
Зона №				
Номер точки	Координаты		Описание закрепления на местности	Средняя квадратическая погрешность определения координат характерных точек границ земельного участка, м
	X	Y		
1	2	3	4	5
2296	731207.91	1296383.24	данные отсутствуют	данные отсутствуют
2297	731118.22	1296388.37	данные отсутствуют	данные отсутствуют
2298	731107.08	1296385.67	данные отсутствуют	данные отсутствуют
2299	731096.57	1296383.33	данные отсутствуют	данные отсутствуют
2300	731096.54	1296383.33	данные отсутствуют	данные отсутствуют
2301	731089.92	1296383.73	данные отсутствуют	данные отсутствуют
2302	731081.73	1296383.73	данные отсутствуют	данные отсутствуют
2303	731075.5	1296384.5	данные отсутствуют	данные отсутствуют
2304	731069.66	1296385.29	данные отсутствуют	данные отсутствуют
2305	731065.37	1296385.67	данные отсутствуют	данные отсутствуют
2306	731062.25	1296386.07	данные отсутствуют	данные отсутствуют
2307	731056.79	1296387.62	данные отсутствуют	данные отсутствуют
2308	731056.77	1296387.63	данные отсутствуют	данные отсутствуют
2309	731051.32	1296390.75	данные отсутствуют	данные отсутствуют
2310	731051.31	1296390.76	данные отсутствуют	данные отсутствуют

Государственный регистратор		ФГИС ЕГРН
полное наименование должности	подпись	инициалы, фамилия

М.П.

Выписка из Единого государственного реестра недвижимости об объекте недвижимости
Описание местоположения земельного участка

Земельный участок			
(вид объекта недвижимости)			
Лист №	Раздела 3.2	Всего листов раздела 3.2 : ____	Всего разделов: ____
Всего листов выписки: ____			
15.11.2021 № 99/2021/430926643			
Кадастровый номер:		02:22:000000:156(единое землепользование)	

Сведения о характерных точках границы земельного участка				
Система координат				
Зона №				
Номер точки	Координаты		Описание закрепления на местности	Средняя квадратическая погрешность определения координат характерных точек границ земельного участка, м
	X	Y		
1	2	3	4	5
2311	731045.47	1296395.05	данные отсутствуют	данные отсутствуют
2312	731045.44	1296395.08	данные отсутствуют	данные отсутствуют
2313	731042.32	1296401.3	данные отсутствуют	данные отсутствуют
2314	731042.31	1296401.32	данные отсутствуют	данные отсутствуют
2315	731040.36	1296411.07	данные отсутствуют	данные отсутствуют
2316	731040.36	1296411.09	данные отсутствуют	данные отсутствуют
2317	731040.25	1296413.59	данные отсутствуют	данные отсутствуют
2318	731031.94	1296417.75	данные отсутствуют	данные отсутствуют
2319	731021.59	1296452.25	данные отсутствуют	данные отсутствуют
2320	730992.06	1296457.87	данные отсутствуют	данные отсутствуют
2321	730983.62	1296455.41	данные отсутствуют	данные отсутствуют
2322	730977.01	1296450.36	данные отсутствуют	данные отсутствуют
2323	730970.77	1296445.29	данные отсутствуют	данные отсутствуют
2324	730964.54	1296441.01	данные отсутствуют	данные отсутствуют
2325	730964.5	1296441	данные отсутствуют	данные отсутствуют

Государственный регистратор		ФГИС ЕГРН
полное наименование должности	подпись	инициалы, фамилия

М.П.

Раздел 3.2

Выписка из Единого государственного реестра недвижимости об объекте недвижимости
Описание местоположения земельного участка

Земельный участок			
(вид объекта недвижимости)			
Лист №	Раздела 3.2	Всего листов раздела 3.2 : ____	Всего разделов: ____
Всего листов выписки: ____			
15.11.2021 № 99/2021/430926643			
Кадастровый номер:		02:22:000000:156(единое землепользование)	

Сведения о характерных точках границы земельного участка				
Система координат				
Зона №				
Номер точки	Координаты		Описание закрепления на местности	Средняя квадратическая погрешность определения координат характерных точек границ земельного участка, м
	X	Y		
1	2	3	4	5
2326	730957.09	1296440.21	данные отсутствуют	данные отсутствуют
2327	730957.05	1296440.22	данные отсутствуют	данные отсутствуют
2328	730946.91	1296445.28	данные отсутствуют	данные отсутствуют
2329	730946.88	1296445.32	данные отсутствуют	данные отсутствуют
2330	730943.38	1296452.33	данные отсутствуют	данные отсутствуют
2331	730928.2	1296466.33	данные отсутствуют	данные отсутствуют
2332	730928.19	1296466.35	данные отсутствуют	данные отсутствуют
2333	730923.92	1296472.56	данные отсутствуют	данные отсутствуют
2334	730918.11	1296473.72	данные отсутствуют	данные отсутствуют
2335	730911.1	1296475.27	данные отсутствуют	данные отсутствуют
2336	730911.08	1296475.28	данные отсутствуют	данные отсутствуют
2337	730904.85	1296478	данные отсутствуют	данные отсутствуют
2338	730900.97	1296479.76	данные отсутствуют	данные отсутствуют
2339	730897.86	1296481.67	данные отсутствуют	данные отсутствуют
2340	730897.83	1296481.71	данные отсутствуют	данные отсутствуют

Государственный регистратор		ФГИС ЕГРН
полное наименование должности	подпись	инициалы, фамилия

М.П.

Земельный участок			
(вид объекта недвижимости)			
Лист №	Раздела 3.2	Всего листов раздела 3.2 : ____	Всего разделов: ____
Всего листов выписки: ____			
15.11.2021 № 99/2021/430926643			
Кадастровый номер:		02:22:000000:156(единое землепользование)	

Сведения о характерных точках границы земельного участка				
Система координат				
Зона №				
Номер точки	Координаты		Описание закрепления на местности	Средняя квадратическая погрешность определения координат характерных точек границ земельного участка, м
	X	Y		
1	2	3	4	5
2341	730897.82	1296481.75	данные отсутствуют	данные отсутствуют
2342	730897.82	1296485.55	данные отсутствуют	данные отсутствуют
2343	730896.25	1296488.94	данные отсутствуют	данные отсутствуют
2344	730892.75	1296492.04	данные отсутствуют	данные отсутствуют
2345	730892.74	1296492.05	данные отсутствуют	данные отсутствуют
2346	730888.45	1296497.11	данные отсутствуют	данные отсутствуют
2347	730888.44	1296497.14	данные отсутствуют	данные отсутствуют
2348	730886.11	1296503.76	данные отсутствуют	данные отсутствуют
2349	730886.1	1296503.77	данные отсутствуют	данные отсутствуют
2350	730885.47	1296506.78	данные отсутствуют	данные отсутствуют
2351	730845.63	1296552.31	данные отсутствуют	данные отсутствуют
2352	730786.24	1296572.1	данные отсутствуют	данные отсутствуют
2353	730784.97	1296571.11	данные отсутствуют	данные отсутствуют
2354	730784.95	1296571.1	данные отсутствуют	данные отсутствуют
2355	730770.92	1296564.1	данные отсутствуют	данные отсутствуют

Государственный регистратор		ФГИС ЕГРН
полное наименование должности	подпись	инициалы, фамилия

М.П.

Раздел 3.2

Выписка из Единого государственного реестра недвижимости об объекте недвижимости
Описание местоположения земельного участка

Земельный участок			
(вид объекта недвижимости)			
Лист №	Раздела 3.2	Всего листов раздела 3.2 : ____	Всего разделов: ____
Всего листов выписки: ____			
15.11.2021 № 99/2021/430926643			
Кадастровый номер:		02:22:000000:156(единое землепользование)	

Сведения о характерных точках границы земельного участка				
Система координат				
Зона №				
Номер точки	Координаты		Описание закрепления на местности	Средняя квадратическая погрешность определения координат характерных точек границ земельного участка, м
	X	Y		
1	2	3	4	5
2356	730770.9	1296564.09	данные отсутствуют	данные отсутствуют
2357	730764.93	1296562.61	данные отсутствуют	данные отсутствуют
2358	730764.91	1296562.61	данные отсутствуют	данные отсутствуют
2359	730764.88	1296562.61	данные отсутствуют	данные отсутствуют
2360	730757.22	1296565.25	данные отсутствуют	данные отсутствуют
2361	730757.21	1296565.26	данные отсутствуют	данные отсутствуют
2362	730757.18	1296565.28	данные отсутствуют	данные отсутствуют
2363	730751.23	1296572.19	данные отсутствуют	данные отсутствуют
2364	730751.22	1296572.21	данные отсутствуют	данные отсутствуют
2365	730751.21	1296572.24	данные отсутствуют	данные отсутствуют
2366	730750.01	1296580.36	данные отсутствуют	данные отсутствуют
2367	730749.06	1296587.27	данные отсутствуют	данные отсутствуют
2368	730744.77	1296596.57	данные отсутствуют	данные отсутствуют
2369	730744.76	1296596.6	данные отсутствуют	данные отсутствуют
2370	730743.09	1296606.63	данные отсутствуют	данные отсутствуют

Государственный регистратор		ФГИС ЕГРН
полное наименование должности	подпись	инициалы, фамилия

М.П.

Выписка из Единого государственного реестра недвижимости об объекте недвижимости
Описание местоположения земельного участка

Земельный участок			
(вид объекта недвижимости)			
Лист №	Раздела 3.2	Всего листов раздела 3.2 : ____	Всего разделов: ____
Всего листов выписки: ____			
15.11.2021 № 99/2021/430926643			
Кадастровый номер:		02:22:000000:156(единое землепользование)	

Сведения о характерных точках границы земельного участка				
Система координат				
Зона №				
Номер точки	Координаты		Описание закрепления на местности	Средняя квадратическая погрешность определения координат характерных точек границ земельного участка, м
	X	Y		
1	2	3	4	5
2371	730742.94	1296608.31	данные отсутствуют	данные отсутствуют
2372	730714.51	1296648.92	данные отсутствуют	данные отсутствуют
2373	730652.41	1296666.17	данные отсутствуют	данные отсутствуют
2374	730621.36	1296676.52	данные отсутствуют	данные отсутствуют
2375	730596.05	1296592.42	данные отсутствуют	данные отсутствуют
2376	730668.67	1296592.42	данные отсутствуют	данные отсутствуют
2377	730741.29	1296539.6	данные отсутствуют	данные отсутствуют
2378	730827.12	1296486.78	данные отсутствуют	данные отсутствуют
2379	730827.12	1296457.07	данные отсутствуют	данные отсутствуют
2380	730784.2	1296443.87	данные отсутствуют	данные отсутствуют
2381	730800.71	1296420.76	данные отсутствуют	данные отсутствуют
2382	730929.45	1296377.85	данные отсутствуют	данные отсутствуют
2383	730984.81	1296340.77	данные отсутствуют	данные отсутствуют
2384	731033.48	1296292.1	данные отсутствуют	данные отсутствуют
2385	731038.38	1296255.71	данные отсутствуют	данные отсутствуют

Государственный регистратор		ФГИС ЕГРН
полное наименование должности	подпись	инициалы, фамилия

М.П.

Раздел 3.2

Выписка из Единого государственного реестра недвижимости об объекте недвижимости
Описание местоположения земельного участка

Земельный участок			
(вид объекта недвижимости)			
Лист №	Раздела 3.2	Всего листов раздела 3.2 : ____	Всего разделов: ____
Всего листов выписки: ____			
15.11.2021 № 99/2021/430926643			
Кадастровый номер:		02:22:000000:156(единое землепользование)	

Сведения о характерных точках границы земельного участка				
Система координат				
Зона №				
Номер точки	Координаты		Описание закрепления на местности	Средняя квадратическая погрешность определения координат характерных точек границ земельного участка, м
	X	Y		
1	2	3	4	5
2386	730982.27	1296189.69	данные отсутствуют	данные отсутствуют
2387	730896.44	1296107.16	данные отсутствуют	данные отсутствуют
2388	730874.73	1296034.84	данные отсутствуют	данные отсутствуют
2389	730843.62	1295925.61	данные отсутствуют	данные отсутствуют
2390	730807.31	1295892.6	данные отсутствуют	данные отсутствуют
2391	730757.8	1295862.89	данные отсутствуют	данные отсутствуют
2392	730764.4	1295819.98	данные отсутствуют	данные отсутствуют
2393	730757.8	1295753.95	данные отсутствуют	данные отсутствуют
2394	730744.59	1295697.84	данные отсутствуют	данные отсутствуют
2395	730757.8	1295661.52	данные отсутствуют	данные отсутствуют
2396	730780.9	1295734.15	данные отсутствуют	данные отсутствуют
2397	730843.62	1295839.78	данные отсутствуют	данные отсутствуют
2398	731008.68	1296024.64	данные отсутствуют	данные отсутствуют
2399	731127.51	1296173.18	данные отсутствуют	данные отсутствуют
2400	731173.7	1296241.11	данные отсутствуют	данные отсутствуют

Государственный регистратор		ФГИС ЕГРН
полное наименование должности	подпись	инициалы, фамилия

М.П.

Земельный участок			
(вид объекта недвижимости)			
Лист №	Раздела 3.2	Всего листов раздела 3.2 : ____	Всего разделов: ____
Всего листов выписки: ____			
15.11.2021 № 99/2021/430926643			
Кадастровый номер:		02:22:000000:156(единое землепользование)	

Сведения о характерных точках границы земельного участка				
Система координат				
Зона №				
Номер точки	Координаты		Описание закрепления на местности	Средняя квадратическая погрешность определения координат характерных точек границ земельного участка, м
	X	Y		
1	2	3	4	5
2401	731325.58	1296265.61	данные отсутствуют	данные отсутствуют
2402	731338.78	1296255.71	данные отсутствуют	данные отсутствуют
2403	731284.95	1296157.68	данные отсутствуют	данные отсутствуют
2404	731226.54	1296074.15	данные отсутствуют	данные отсутствуют
2405	731097.8	1295892.6	данные отсутствуют	данные отсутствуют
2406	731038.38	1295760.56	данные отсутствуют	данные отсутствуют
2407	730988.87	1295684.63	данные отсутствуют	данные отсутствуют
2408	730863.43	1295569.1	данные отсутствуют	данные отсутствуют
2409	730846.92	1295542.69	данные отсутствуют	данные отсутствуют
2410	730932.75	1295549.29	данные отсутствуют	данные отсутствуют
2411	731031.78	1295628.52	данные отсутствуют	данные отсутствуют
2412	731094.5	1295737.45	данные отсутствуют	данные отсутствуют
2413	731170.43	1295780.36	данные отсутствуют	данные отсутствуют
2414	731236.45	1295836.48	данные отсутствуют	данные отсутствуют
2415	731246.35	1295952.02	данные отсутствуют	данные отсутствуют

Государственный регистратор		ФГИС ЕГРН
полное наименование должности	подпись	инициалы, фамилия

М.П.

Раздел 3.2

Выписка из Единого государственного реестра недвижимости об объекте недвижимости
Описание местоположения земельного участка

Земельный участок			
(вид объекта недвижимости)			
Лист №	Раздела 3.2	Всего листов раздела 3.2 : ____	Всего разделов: ____
Всего листов выписки: ____			
15.11.2021 № 99/2021/430926643			
Кадастровый номер:		02:22:000000:156(единое землепользование)	

Сведения о характерных точках границы земельного участка				
Система координат				
Зона №				
Номер точки	Координаты		Описание закрепления на местности	Средняя квадратическая погрешность определения координат характерных точек границ земельного участка, м
	X	Y		
1	2	3	4	5
2416	731289.26	1296051.05	данные отсутствуют	данные отсутствуют
2417	731342.08	1296074.15	данные отсутствуют	данные отсутствуют
2418	731371.79	1296117.07	данные отсутствуют	данные отсутствуют
2419	731408.1	1296196.29	данные отсутствуют	данные отсутствуют
2420	731490.63	1296245.81	данные отсутствуют	данные отсутствуют
2421	731536.84	1296255.71	данные отсутствуют	данные отсутствуют
2422	731543.44	1296311.83	данные отсутствуют	данные отсутствуют
2423	731583.06	1296334.94	данные отсутствуют	данные отсутствуют
2424	731698.64	1296394.08	данные отсутствуют	данные отсутствуют
2425	731748.11	1296407.56	данные отсутствуют	данные отсутствуют
2426	731841.18	1296430	данные отсутствуют	данные отсутствуют
2427	731866.94	1296407.56	данные отсутствуют	данные отсутствуют
2428	731965.98	1296192.99	данные отсутствуют	данные отсутствуют
2429	731965.98	1296133.57	данные отсутствуют	данные отсутствуют
2430	731906.56	1296077.46	данные отсутствуют	данные отсутствуют

Государственный регистратор		ФГИС ЕГРН
полное наименование должности	подпись	инициалы, фамилия

М.П.

Выписка из Единого государственного реестра недвижимости об объекте недвижимости
Описание местоположения земельного участка

Земельный участок			
(вид объекта недвижимости)			
Лист №	Раздела 3.2	Всего листов раздела 3.2 : ____	Всего разделов: ____
Всего листов выписки: ____			
15.11.2021 № 99/2021/430926643			
Кадастровый номер:		02:22:000000:156(единое землепользование)	

Сведения о характерных точках границы земельного участка				
Система координат				
Зона №				
Номер точки	Координаты		Описание закрепления на местности	Средняя квадратическая погрешность определения координат характерных точек границ земельного участка, м
	X	Y		
1	2	3	4	5
2431	731870.24	1296041.14	данные отсутствуют	данные отсутствуют
2432	731873.55	1295978.42	данные отсутствуют	данные отсутствуют
2433	731923.06	1295905.8	данные отсутствуют	данные отсутствуют
2434	731923.06	1295879.39	данные отсутствуют	данные отсутствуют
2435	731850.44	1295740.75	данные отсутствуют	данные отсутствуют
2436	731771.22	1295621.91	данные отсутствуют	данные отсутствуют
2437	731810.83	1295592.2	данные отсутствуют	данные отсутствуют
2438	731847.14	1295592.2	данные отсутствуют	данные отсутствуют
2439	731870.24	1295631.82	данные отсутствуют	данные отсутствуют
2440	731883.45	1295631.82	данные отсутствуют	данные отсутствуют
2441	731903.26	1295470.07	данные отсутствуют	данные отсутствуют
2442	731926.36	1295344.63	данные отсутствуют	данные отсутствуют
2443	731995.68	1295248.9	данные отсутствуют	данные отсутствуют
2444	732055.1	1295083.84	данные отсутствуют	данные отсутствуют
2445	732094.72	1294955.11	данные отсутствуют	данные отсутствуют

Государственный регистратор		ФГИС ЕГРН
полное наименование должности	подпись	инициалы, фамилия

М.П.

Раздел 3.2

Выписка из Единого государственного реестра недвижимости об объекте недвижимости
Описание местоположения земельного участка

Земельный участок			
(вид объекта недвижимости)			
Лист №	Раздела 3.2	Всего листов раздела 3.2 : ____	Всего разделов: ____
Всего листов выписки: ____			
15.11.2021 № 99/2021/430926643			
Кадастровый номер:		02:22:000000:156(единое землепользование)	

Сведения о характерных точках границы земельного участка				
Система координат				
Зона №				
Номер точки	Координаты		Описание закрепления на местности	Средняя квадратическая погрешность определения координат характерных точек границ земельного участка, м
	X	Y		
1	2	3	4	5
2446	732038.6	1294809.86	данные отсутствуют	данные отсутствуют
2447	731965.98	1294724.03	данные отсутствуют	данные отсутствуют
2448	731847.14	1294638.2	данные отсутствуют	данные отсутствуют
2449	731814.13	1294578.79	данные отсутствуют	данные отсутствуют
2450	731833.94	1294516.07	данные отсутствуют	данные отсутствуют
2451	731870.24	1294453.35	данные отсутствуют	данные отсутствуют
2452	731939.57	1294433.54	данные отсутствуют	данные отсутствуют
2453	731956.07	1294344.41	данные отсутствуют	данные отсутствуют
2454	731985.78	1294327.91	данные отсутствуют	данные отсутствуют
2455	732002.29	1294370.82	данные отсутствуют	данные отсутствуют
2456	732121.12	1294321.31	данные отсутствуют	данные отсутствуют
2457	732140.93	1294298.2	данные отсутствуют	данные отсутствуют
2458	732154.13	1294146.35	данные отсутствуют	данные отсутствуют
2459	732157.09	1294066.04	данные отсутствуют	данные отсутствуют
2460	732343.52	1294006.01	данные отсутствуют	данные отсутствуют

Государственный регистратор		ФГИС ЕГРН
полное наименование должности	подпись	инициалы, фамилия

М.П.

Выписка из Единого государственного реестра недвижимости об объекте недвижимости
Описание местоположения земельного участка

Земельный участок			
<small>(вид объекта недвижимости)</small>			
Лист № <u> </u> Раздела 3.2	Всего листов раздела 3.2 : <u> </u>	Всего разделов: <u> </u>	Всего листов выписки: <u> </u>
15.11.2021 № 99/2021/430926643			
Кадастровый номер:		02:22:000000:156(единое землепользование)	

Сведения о характерных точках границы земельного участка				
Система координат				
Зона №				
Номер точки	Координаты		Описание закрепления на местности	Средняя квадратическая погрешность определения координат характерных точек границ земельного участка, м
	X	Y		
1	2	3	4	5
2461	732527.13	1293945.32	данные отсутствуют	данные отсутствуют
2462	732595.82	1293922.86	данные отсутствуют	данные отсутствуют
2463	732559.54	1294020.96	данные отсутствуют	данные отсутствуют
2464	732498.09	1294163	данные отсутствуют	данные отсутствуют
2465	732439.98	1294245.34	данные отсутствуют	данные отсутствуют
2466	732443.4	1294290.39	данные отсутствуют	данные отсутствуют
2467	732401.23	1294392.24	данные отсутствуют	данные отсутствуют
2468	732379.31	1294489.93	данные отсутствуют	данные отсутствуют
2469	732315.11	1294637.55	данные отсутствуют	данные отсутствуют
2470	732271.28	1294818.42	данные отсутствуют	данные отсутствуют
2471	732230.12	1294933.04	данные отсутствуют	данные отсутствуют
2472	732151.82	1295088.82	данные отсутствуют	данные отсутствуют
2473	732090.48	1295233.3	данные отсутствуют	данные отсутствуют
2474	732025.9	1295360.03	данные отсутствуют	данные отсутствуют
2475	731948.42	1295419.76	данные отсутствуют	данные отсутствуют

Государственный регистратор		ФГИС ЕГРН
полное наименование должности	подпись	инициалы, фамилия

М.П.

Раздел 3.2

Выписка из Единого государственного реестра недвижимости об объекте недвижимости
Описание местоположения земельного участка

Земельный участок			
<small>(вид объекта недвижимости)</small>			
Лист № <u> </u> Раздела 3.2	Всего листов раздела 3.2 : <u> </u>	Всего разделов: <u> </u>	Всего листов выписки: <u> </u>
15.11.2021 № 99/2021/430926643			
Кадастровый номер:		02:22:000000:156(единое землепользование)	

Сведения о характерных точках границы земельного участка				
Система координат				
Зона №				
Номер точки	Координаты		Описание закрепления на местности	Средняя квадратическая погрешность определения координат характерных точек границ земельного участка, м
	X	Y		
1	2	3	4	5
2476	731940.34	1295457.7	данные отсутствуют	данные отсутствуют
2477	731956.96	1295523.16	данные отсутствуют	данные отсутствуют
2478	731978.22	1295560.86	данные отсутствуют	данные отсутствуют
2479	731940.6	1295660.29	данные отсутствуют	данные отсутствуют
2480	731945.94	1295752.87	данные отсутствуют	данные отсутствуют
2481	731974.03	1295842.56	данные отсутствуют	данные отсутствуют
2482	731987.56	1295885.4	данные отсутствуют	данные отсутствуют
2483	731994.89	1295931.98	данные отсутствуют	данные отсутствуют
2484	731988.42	1295972.91	данные отсутствуют	данные отсутствуют
2485	731959.13	1296036.31	данные отсутствуют	данные отсутствуют
2486	732023.21	1296095.92	данные отсутствуют	данные отсутствуют
2487	734300.59	1291575.53	данные отсутствуют	данные отсутствуют
2488	734255.52	1291493.35	данные отсутствуют	данные отсутствуют
2489	734248.22	1291522.71	данные отсутствуют	данные отсутствуют
2490	734156.34	1291918.41	данные отсутствуют	данные отсутствуют

Государственный регистратор		ФГИС ЕГРН
полное наименование должности	подпись	инициалы, фамилия

М.П.

Выписка из Единого государственного реестра недвижимости об объекте недвижимости
Описание местоположения земельного участка

Земельный участок			
(вид объекта недвижимости)			
Лист №	Раздела 3.2	Всего листов раздела 3.2 : ____	Всего разделов: ____
Всего листов выписки: ____			
15.11.2021 № 99/2021/430926643			
Кадастровый номер:		02:22:000000:156(единое землепользование)	

Сведения о характерных точках границы земельного участка				
Система координат				
Зона №				
Номер точки	Координаты		Описание закрепления на местности	Средняя квадратическая погрешность определения координат характерных точек границ земельного участка, м
	X	Y		
1	2	3	4	5
2491	734334.71	1291894.26	данные отсутствуют	данные отсутствуют
2492	734343.69	1291815.99	данные отсутствуют	данные отсутствуют
2493	734354.74	1291759.58	данные отсутствуют	данные отсутствуют
2494	734343.68	1291688.81	данные отсутствуют	данные отсутствуют
2495	734334.84	1291637.94	данные отсутствуют	данные отсутствуют
2496	734303.03	1291579.95	данные отсутствуют	данные отсутствуют
2497	734300.76	1291595.78	данные отсутствуют	данные отсутствуют
2498	734285.93	1291593.7	данные отсутствуют	данные отсутствуют
2499	734288.79	1291573.85	данные отсутствуют	данные отсутствуют
2500	734229.36	1291886.48	данные отсутствуют	данные отсутствуют
2501	734226.34	1291890.15	данные отсутствуют	данные отсутствуют
2502	734225.18	1291889.19	данные отсутствуют	данные отсутствуют
2503	734227.25	1291886.69	данные отсутствуют	данные отсутствуют
2504	734224.74	1291884.62	данные отсутствуют	данные отсутствуют
2505	734225.7	1291883.46	данные отсутствуют	данные отсутствуют

Государственный регистратор		ФГИС ЕГРН
полное наименование должности	подпись	инициалы, фамилия

М.П.

Раздел 3.2

Выписка из Единого государственного реестра недвижимости об объекте недвижимости
Описание местоположения земельного участка

Земельный участок			
(вид объекта недвижимости)			
Лист №	Раздела 3.2	Всего листов раздела 3.2 : ____	Всего разделов: ____
Всего листов выписки: ____			
15.11.2021 № 99/2021/430926643			
Кадастровый номер:		02:22:000000:156(единое землепользование)	

Сведения о характерных точках границы земельного участка				
Система координат				
Зона №				
Номер точки	Координаты		Описание закрепления на местности	Средняя квадратическая погрешность определения координат характерных точек границ земельного участка, м
	X	Y		
1	2	3	4	5
2506	734297.53	1291597.09	данные отсутствуют	данные отсутствуют
2507	734296.62	1291600.99	данные отсутствуют	данные отсутствуют
2508	734295.16	1291600.65	данные отсутствуют	данные отсутствуют
2509	734296.07	1291596.75	данные отсутствуют	данные отсутствуют
2510	734237.78	1291848.76	данные отсутствуют	данные отсутствуют
2511	734237.55	1291849.73	данные отсутствуют	данные отсутствуют
2512	734236.58	1291849.5	данные отсутствуют	данные отсутствуют
2513	734236.81	1291848.53	данные отсутствуют	данные отсутствуют
2514	734286.18	1291644.56	данные отсутствуют	данные отсутствуют
2515	734285.94	1291645.54	данные отсутствуют	данные отсутствуют
2516	734284.97	1291645.31	данные отсутствуют	данные отсутствуют
2517	734285.2	1291644.34	данные отсутствуют	данные отсутствуют
2518	734247.61	1291807.85	данные отсутствуют	данные отсутствуют
2519	734247.38	1291808.82	данные отсутствуют	данные отсутствуют
2520	734246.41	1291808.59	данные отсутствуют	данные отсутствуют

Государственный регистратор		ФГИС ЕГРН
полное наименование должности	подпись	инициалы, фамилия

М.П.

Земельный участок			
(вид объекта недвижимости)			
Лист №	Раздела 3.2	Всего листов раздела 3.2 : ____	Всего разделов: ____
Всего листов выписки: ____			
15.11.2021 № 99/2021/430926643			
Кадастровый номер:		02:22:000000:156(единое землепользование)	

Сведения о характерных точках границы земельного участка				
Система координат				
Зона №				
Номер точки	Координаты		Описание закрепления на местности	Средняя квадратическая погрешность определения координат характерных точек границ земельного участка, м
	X	Y		
1	2	3	4	5
2521	734246.64	1291807.62	данные отсутствуют	данные отсутствуют
2522	734275.65	1291685.03	данные отсутствуют	данные отсутствуют
2523	734276.62	1291685.26	данные отсутствуют	данные отсутствуют
2524	734276.39	1291686.23	данные отсутствуют	данные отсутствуют
2525	734275.42	1291686	данные отсутствуют	данные отсутствуют
2526	734257.34	1291767.03	данные отсутствуют	данные отсутствуют
2527	734257.11	1291768	данные отсутствуют	данные отсутствуют
2528	734256.14	1291767.77	данные отсутствуют	данные отсутствуют
2529	734256.37	1291766.8	данные отсутствуют	данные отсутствуют
2530	734266.8	1291726.16	данные отсутствуют	данные отсутствуют
2531	734266.58	1291727.13	данные отсутствуют	данные отсутствуют
2532	734265.6	1291726.9	данные отсутствуют	данные отсутствуют
2533	734265.83	1291725.93	данные отсутствуют	данные отсутствуют
2534	737650.92	1294720.34	данные отсутствуют	данные отсутствуют
2535	737651.95	1294736.76	данные отсутствуют	данные отсутствуют

Государственный регистратор		ФГИС ЕГРН
полное наименование должности	подпись	инициалы, фамилия

М.П.

Раздел 3.2

Выписка из Единого государственного реестра недвижимости об объекте недвижимости
Описание местоположения земельного участка

Земельный участок			
(вид объекта недвижимости)			
Лист №	Раздела 3.2	Всего листов раздела 3.2 : ____	Всего разделов: ____
Всего листов выписки: ____			
15.11.2021 № 99/2021/430926643			
Кадастровый номер:		02:22:000000:156(единое землепользование)	

Сведения о характерных точках границы земельного участка				
Система координат				
Зона №				
Номер точки	Координаты		Описание закрепления на местности	Средняя квадратическая погрешность определения координат характерных точек границ земельного участка, м
	X	Y		
1	2	3	4	5
2536	737650.98	1294736.71	данные отсутствуют	данные отсутствуют
2537	737650.94	1294736.72	данные отсутствуют	данные отсутствуют
2538	737647.64	1294738.31	данные отсутствуют	данные отсутствуют
2539	737643.56	1294739.34	данные отсутствуют	данные отсутствуют
2540	737639.24	1294737.75	данные отсутствуют	данные отсутствуют
2541	737639.23	1294737.74	данные отсутствуют	данные отсутствуют
2542	737635.34	1294736.94	данные отсутствуют	данные отсутствуют
2543	737635.32	1294736.94	данные отсутствуют	данные отсутствуют
2544	737635.28	1294736.95	данные отсутствуют	данные отсутствуют
2545	737631.27	1294738.67	данные отсутствуют	данные отсутствуют
2546	737631.25	1294738.7	данные отсутствуют	данные отсутствуют
2547	737628.4	1294742.58	данные отсутствуют	данные отсутствуют
2548	737628.39	1294742.6	данные отсутствуют	данные отсутствуют
2549	737626.8	1294746.45	данные отсутствуют	данные отсутствуют
2550	737621.93	1294748.48	данные отсутствуют	данные отсутствуют

Государственный регистратор		ФГИС ЕГРН
полное наименование должности	подпись	инициалы, фамилия

М.П.

Выписка из Единого государственного реестра недвижимости об объекте недвижимости
Описание местоположения земельного участка

Земельный участок			
(вид объекта недвижимости)			
Лист №	Раздела 3.2	Всего листов раздела 3.2 : ____	Всего разделов: ____
Всего листов выписки: ____			
15.11.2021 № 99/2021/430926643			
Кадастровый номер:		02:22:000000:156(единое землепользование)	

Сведения о характерных точках границы земельного участка				
Система координат				
Зона №				
Номер точки	Координаты		Описание закрепления на местности	Средняя квадратическая погрешность определения координат характерных точек границ земельного участка, м
	X	Y		
1	2	3	4	5
2551	737615.41	1294748.92	данные отсутствуют	данные отсутствуют
2552	737615.39	1294748.93	данные отсутствуют	данные отсутствуют
2553	737610.27	1294750.88	данные отсутствуют	данные отсутствуют
2554	737610.24	1294750.9	данные отсутствуют	данные отсутствуют
2555	737607.56	1294754.31	данные отсутствуют	данные отсутствуют
2556	737607.55	1294754.32	данные отсутствуют	данные отсутствуют
2557	737602.91	1294761.64	данные отсутствуют	данные отсутствуют
2558	737599.02	1294769.18	данные отсутствуют	данные отсутствуют
2559	737592.46	1294774.53	данные отсутствуют	данные отсутствуют
2560	737586.13	1294778.67	данные отсутствуют	данные отсутствуют
2561	737586.12	1294778.68	данные отсутствуют	данные отсутствуют
2562	737580.76	1294782.82	данные отсутствуют	данные отсутствуют
2563	737580.75	1294782.83	данные отсутствуют	данные отсутствуют
2564	737570.51	1294795.5	данные отсутствуют	данные отсутствуют
2565	737570.5	1294795.53	данные отсутствуют	данные отсутствуют

Государственный регистратор		ФГИС ЕГРН
полное наименование должности	подпись	инициалы, фамилия

М.П.

Раздел 3.2

Выписка из Единого государственного реестра недвижимости об объекте недвижимости
Описание местоположения земельного участка

Земельный участок			
(вид объекта недвижимости)			
Лист №	Раздела 3.2	Всего листов раздела 3.2 : ____	Всего разделов: ____
Всего листов выписки: ____			
15.11.2021 № 99/2021/430926643			
Кадастровый номер:		02:22:000000:156(единое землепользование)	

Сведения о характерных точках границы земельного участка				
Система координат				
Зона №				
Номер точки	Координаты		Описание закрепления на местности	Средняя квадратическая погрешность определения координат характерных точек границ земельного участка, м
	X	Y		
1	2	3	4	5
2566	737566.61	1294805.5	данные отсутствуют	данные отсутствуют
2567	737561.26	1294809.63	данные отсутствуют	данные отсутствуют
2568	737556.87	1294813.04	данные отсутствуют	данные отсутствуют
2569	737553.46	1294815.97	данные отсутствуют	данные отсутствуют
2570	737553.44	1294816	данные отсутствуют	данные отсутствуют
2571	737549.54	1294822.82	данные отсутствуют	данные отсутствуют
2572	737549.53	1294822.85	данные отсутствуют	данные отсутствуют
2573	737548.8	1294828.18	данные отсутствуют	данные отсутствуют
2574	737546.39	1294830.83	данные отсутствуют	данные отсутствуют
2575	737540.55	1294835.7	данные отсутствуют	данные отсутствуют
2576	737535.71	1294838.12	данные отсутствуют	данные отсутствуют
2577	737531.33	1294838.37	данные отсутствуют	данные отсутствуют
2578	737531.3	1294838.38	данные отсутствуют	данные отсутствуют
2579	737526.9	1294840.57	данные отсутствуют	данные отсутствуют
2580	737526.88	1294840.59	данные отсутствуют	данные отсутствуют

Государственный регистратор		ФГИС ЕГРН
полное наименование должности	подпись	инициалы, фамилия

М.П.

Земельный участок			
(вид объекта недвижимости)			
Лист №	Раздела 3.2	Всего листов раздела 3.2 : ____	Всего разделов: ____
Всего листов выписки: ____			
15.11.2021 № 99/2021/430926643			
Кадастровый номер:		02:22:000000:156(единое землепользование)	

Сведения о характерных точках границы земельного участка				
Система координат				
Зона №				
Номер точки	Координаты		Описание закрепления на местности	Средняя квадратическая погрешность определения координат характерных точек границ земельного участка, м
	X	Y		
1	2	3	4	5
2581	737523.71	1294844.26	данные отсутствуют	данные отсутствуют
2582	737518.85	1294851.06	данные отсутствуют	данные отсутствуют
2583	737515.22	1294853.24	данные отсутствуют	данные отсутствуют
2584	737510.61	1294853.72	данные отсутствуют	данные отсутствуют
2585	737505.75	1294853.97	данные отсутствуют	данные отсутствуют
2586	737505.71	1294853.98	данные отсутствуют	данные отсутствуют
2587	737500.35	1294856.41	данные отсутствуют	данные отсутствуют
2588	737500.33	1294856.42	данные отсутствуют	данные отсутствуют
2589	737495.69	1294860.08	данные отсутствуют	данные отсутствуют
2590	737495.67	1294860.11	данные отсутствуют	данные отсутствуют
2591	737495.66	1294860.12	данные отсутствуют	данные отсутствуют
2592	737493.96	1294865.48	данные отсутствуют	данные отсутствуют
2593	737493.96	1294865.5	данные отсутствуют	данные отсутствуют
2594	737492.75	1294873.5	данные отсутствуют	данные отсутствуют
2595	737489.88	1294875.9	данные отсутствуют	данные отсутствуют

Государственный регистратор		ФГИС ЕГРН
полное наименование должности	подпись	инициалы, фамилия

М.П.

Раздел 3.2

Выписка из Единого государственного реестра недвижимости об объекте недвижимости
Описание местоположения земельного участка

Земельный участок			
(вид объекта недвижимости)			
Лист №	Раздела 3.2	Всего листов раздела 3.2 : ____	Всего разделов: ____
Всего листов выписки: ____			
15.11.2021 № 99/2021/430926643			
Кадастровый номер:		02:22:000000:156(единое землепользование)	

Сведения о характерных точках границы земельного участка				
Система координат				
Зона №				
Номер точки	Координаты		Описание закрепления на местности	Средняя квадратическая погрешность определения координат характерных точек границ земельного участка, м
	X	Y		
1	2	3	4	5
2596	737486.98	1294875.9	данные отсутствуют	данные отсутствуют
2597	737482.35	1294875.66	данные отсутствуют	данные отсутствуют
2598	737482.3	1294875.67	данные отсутствуют	данные отсутствуют
2599	737478.16	1294878.35	данные отсутствуют	данные отсутствуют
2600	737478.13	1294878.39	данные отсутствуют	данные отсутствуют
2601	737475.69	1294883.75	данные отсутствуют	данные отсутствуют
2602	737473.51	1294888.86	данные отсутствуют	данные отсутствуют
2603	737468.65	1294893.22	данные отсутствуют	данные отсутствуют
2604	737460.62	1294896.14	данные отсутствуют	данные отсутствуют
2605	737451.6	1294901.02	данные отсутствуют	данные отсутствуют
2606	737451.59	1294901.03	данные отсутствуют	данные отсутствуют
2607	737444.28	1294906.39	данные отсутствуют	данные отсутствуют
2608	737433.06	1294914.19	данные отсутствуют	данные отсутствуют
2609	737428.67	1294918.09	данные отсутствуют	данные отсутствуют
2610	737423.06	1294922.96	данные отсутствуют	данные отсутствуют

Государственный регистратор		ФГИС ЕГРН
полное наименование должности	подпись	инициалы, фамилия

М.П.

Выписка из Единого государственного реестра недвижимости об объекте недвижимости
Описание местоположения земельного участка

Земельный участок			
(вид объекта недвижимости)			
Лист №	Раздела 3.2	Всего листов раздела 3.2 : ____	Всего разделов: ____
Всего листов выписки: ____			
15.11.2021 № 99/2021/430926643			
Кадастровый номер:		02:22:000000:156(единое землепользование)	

Сведения о характерных точках границы земельного участка				
Система координат				
Зона №				
Номер точки	Координаты		Описание закрепления на местности	Средняя квадратическая погрешность определения координат характерных точек границ земельного участка, м
	X	Y		
1	2	3	4	5
2611	737423.05	1294922.98	данные отсутствуют	данные отсутствуют
2612	737418.67	1294929.55	данные отсутствуют	данные отсутствуют
2613	737415.53	1294932.7	данные отсутствуют	данные отсутствуют
2614	737408.72	1294934.15	данные отсутствуют	данные отсутствуют
2615	737398.98	1294935.86	данные отсутствуют	данные отсутствуют
2616	737389.47	1294937.57	данные отсутствуют	данные отсутствуют
2617	737382.16	1294939.03	данные отсутствуют	данные отсутствуют
2618	737382.15	1294939.04	данные отсутствуют	данные отсутствуют
2619	737375.57	1294941.47	данные отсутствуют	данные отсутствуют
2620	737375.55	1294941.47	данные отсутствуют	данные отсутствуют
2621	737371.4	1294943.91	данные отсутствуют	данные отсутствуют
2622	737371.38	1294943.93	данные отсутствуют	данные отсутствуют
2623	737368.46	1294947.34	данные отсутствуют	данные отсутствуют
2624	737368.45	1294947.36	данные отсутствуют	данные отсутствуют
2625	737368.44	1294947.4	данные отсутствуют	данные отсутствуют

Государственный регистратор		ФГИС ЕГРН
полное наименование должности	подпись	инициалы, фамилия

М.П.

Раздел 3.2

Выписка из Единого государственного реестра недвижимости об объекте недвижимости
Описание местоположения земельного участка

Земельный участок			
(вид объекта недвижимости)			
Лист №	Раздела 3.2	Всего листов раздела 3.2 : ____	Всего разделов: ____
Всего листов выписки: ____			
15.11.2021 № 99/2021/430926643			
Кадастровый номер:		02:22:000000:156(единое землепользование)	

Сведения о характерных точках границы земельного участка				
Система координат				
Зона №				
Номер точки	Координаты		Описание закрепления на местности	Средняя квадратическая погрешность определения координат характерных точек границ земельного участка, м
	X	Y		
1	2	3	4	5
2626	737368.44	1294951.31	данные отсутствуют	данные отсутствуют
2627	737368.93	1294956.16	данные отсутствуют	данные отсутствуют
2628	737366.26	1294961.25	данные отсутствуют	данные отсутствуют
2629	737365.95	1294961.63	данные отсутствуют	данные отсутствуют
2630	737257.09	1295022.75	данные отсутствуют	данные отсутствуют
2631	737255.42	1295023.11	данные отсутствуют	данные отсутствуют
2632	737255.41	1295023.12	данные отсутствуют	данные отсутствуют
2633	737249.55	1295025.32	данные отсутствуют	данные отсутствуют
2634	737245.64	1295027.02	данные отсутствуют	данные отсутствуют
2635	737245.62	1295027.05	данные отсутствуют	данные отсутствуют
2636	737243.18	1295030.21	данные отсутствуют	данные отсутствуют
2637	737242.39	1295031.01	данные отсутствуют	данные отсутствуют
2638	737234.31	1295035.54	данные отсутствуют	данные отсутствуют
2639	737230.08	1295036.52	данные отсутствуют	данные отсутствуют
2640	737224.74	1295036.52	данные отсутствуют	данные отсутствуют

Государственный регистратор		ФГИС ЕГРН
полное наименование должности	подпись	инициалы, фамилия

М.П.

Земельный участок			
(вид объекта недвижимости)			
Лист №	Раздела 3.2	Всего листов раздела 3.2 : ____	Всего разделов: ____
Всего листов выписки: ____			
15.11.2021 № 99/2021/430926643			
Кадастровый номер:		02:22:000000:156(единое землепользование)	

Сведения о характерных точках границы земельного участка				
Система координат				
Зона №				
Номер точки	Координаты		Описание закрепления на местности	Средняя квадратическая погрешность определения координат характерных точек границ земельного участка, м
	X	Y		
1	2	3	4	5
2641	737220.34	1295035.79	данные отсутствуют	данные отсутствуют
2642	737215.71	1295036.03	данные отсутствуют	данные отсутствуют
2643	737215.66	1295036.04	данные отсутствуют	данные отсутствуют
2644	737211.53	1295038.48	данные отсутствуют	данные отсутствуют
2645	737205.69	1295041.65	данные отсутствуют	данные отсутствуют
2646	737196.21	1295044.32	данные отсутствуют	данные отсутствуют
2647	737189.9	1295043.1	данные отсутствуют	данные отсутствуют
2648	737184.79	1295041.39	данные отсутствуют	данные отсутствуют
2649	737184.76	1295041.39	данные отсутствуют	данные отсутствуют
2650	737178.42	1295041.15	данные отсутствуют	данные отсутствуют
2651	737178.4	1295041.15	данные отсутствуют	данные отсутствуют
2652	737170.85	1295042.61	данные отсутствуют	данные отсутствуют
2653	737170.83	1295042.62	данные отсутствуют	данные отсутствуют
2654	737170.82	1295042.63	данные отсутствуют	данные отсутствуют
2655	737167.88	1295044.82	данные отсутствуют	данные отсутствуют

Государственный регистратор		ФГИС ЕГРН
полное наименование должности	подпись	инициалы, фамилия

М.П.

Раздел 3.2

Выписка из Единого государственного реестра недвижимости об объекте недвижимости
Описание местоположения земельного участка

Земельный участок			
(вид объекта недвижимости)			
Лист №	Раздела 3.2	Всего листов раздела 3.2 : ____	Всего разделов: ____
Всего листов выписки: ____			
15.11.2021 № 99/2021/430926643			
Кадастровый номер:		02:22:000000:156(единое землепользование)	

Сведения о характерных точках границы земельного участка				
Система координат				
Зона №				
Номер точки	Координаты		Описание закрепления на местности	Средняя квадратическая погрешность определения координат характерных точек границ земельного участка, м
	X	Y		
1	2	3	4	5
2656	737162.52	1295048.97	данные отсутствуют	данные отсутствуют
2657	737162.5	1295049	данные отсутствуют	данные отсутствуют
2658	737160.32	1295054.11	данные отсутствуют	данные отсутствуют
2659	737156.93	1295057	данные отсутствуют	данные отсутствуют
2660	737153.31	1295057.97	данные отсутствуют	данные отсутствуют
2661	737146.74	1295057.97	данные отсутствуют	данные отсутствуют
2662	737146.71	1295057.97	данные отсутствуют	данные отсутствуют
2663	737140.37	1295059.92	данные отсутствуют	данные отсутствуют
2664	737135.25	1295061.62	данные отсутствуют	данные отсутствуют
2665	737135.24	1295061.63	данные отсутствуют	данные отсутствуют
2666	737135.23	1295061.64	данные отсутствуют	данные отсутствуют
2667	737131.58	1295064.08	данные отсутствуют	данные отсутствуют
2668	737131.55	1295064.1	данные отсутствуют	данные отсутствуют
2669	737127.41	1295071.15	данные отсутствуют	данные отсутствуют
2670	737117.46	1295076.73	данные отсутствуют	данные отсутствуют

Государственный регистратор		ФГИС ЕГРН
полное наименование должности	подпись	инициалы, фамилия

М.П.

Выписка из Единого государственного реестра недвижимости об объекте недвижимости
Описание местоположения земельного участка

Земельный участок			
(вид объекта недвижимости)			
Лист №	Раздела 3.2	Всего листов раздела 3.2 : ____	Всего разделов: ____
Всего листов выписки: ____			
15.11.2021 № 99/2021/430926643			
Кадастровый номер:		02:22:000000:156(единое землепользование)	

Сведения о характерных точках границы земельного участка				
Система координат				
Зона №				
Номер точки	Координаты		Описание закрепления на местности	Средняя квадратическая погрешность определения координат характерных точек границ земельного участка, м
	X	Y		
1	2	3	4	5
2671	737107.72	1295078.68	данные отсутствуют	данные отсутствуют
2672	737099.44	1295080.39	данные отсутствуют	данные отсутствуют
2673	737090.66	1295082.83	данные отсутствуют	данные отсутствуют
2674	737090.64	1295082.84	данные отсутствуют	данные отсутствуют
2675	737083.57	1295086.49	данные отсутствуют	данные отсутствуют
2676	737076.27	1295088.92	данные отсутствуют	данные отсутствуют
2677	737076.26	1295088.93	данные отсутствуют	данные отсутствуют
2678	737076.24	1295088.94	данные отсутствуют	данные отсутствуют
2679	737069.9	1295094.31	данные отсутствуют	данные отсутствуют
2680	737063.32	1295101.14	данные отсутствуют	данные отсутствуют
2681	737063.3	1295101.15	данные отсутствуют	данные отсутствуют
2682	737061.77	1295103.62	данные отсутствуют	данные отсутствуют
2683	737045.18	1295112.84	данные отсутствуют	данные отсутствуют
2684	737043.87	1295113.05	данные отсутствуют	данные отсутствуют
2685	737035.34	1295115	данные отсутствуют	данные отсутствуют

Государственный регистратор		ФГИС ЕГРН
полное наименование должности	подпись	инициалы, фамилия

М.П.

Раздел 3.2

Выписка из Единого государственного реестра недвижимости об объекте недвижимости
Описание местоположения земельного участка

Земельный участок			
(вид объекта недвижимости)			
Лист №	Раздела 3.2	Всего листов раздела 3.2 : ____	Всего разделов: ____
Всего листов выписки: ____			
15.11.2021 № 99/2021/430926643			
Кадастровый номер:		02:22:000000:156(единое землепользование)	

Сведения о характерных точках границы земельного участка				
Система координат				
Зона №				
Номер точки	Координаты		Описание закрепления на местности	Средняя квадратическая погрешность определения координат характерных точек границ земельного участка, м
	X	Y		
1	2	3	4	5
2686	737035.32	1295115.01	данные отсутствуют	данные отсутствуют
2687	737026.3	1295119.88	данные отсутствуют	данные отсутствуют
2688	737018.5	1295124.03	данные отсутствуют	данные отсутствуют
2689	737018.47	1295124.05	данные отсутствуют	данные отсутствуют
2690	737011.65	1295131.36	данные отсутствуют	данные отсутствуют
2691	737011.41	1295131.59	данные отсутствуют	данные отсутствуют
2692	737000.93	1295137.41	данные отсутствуют	данные отсутствуют
2693	736890.88	1295210.78	данные отсутствуют	данные отсутствуют
2694	736848.13	1295239.29	данные отсутствуют	данные отсутствуют
2695	736718.98	1295368.43	данные отсутствуют	данные отсутствуют
2696	736743.97	1295303.66	данные отсутствуют	данные отсутствуют
2697	736810.39	1295226.67	данные отсутствуют	данные отсутствуют
2698	736849.76	1295147.66	данные отсутствуют	данные отсутствуют
2699	736861.76	1295038.53	данные отсутствуют	данные отсутствуют
2700	736899.93	1295020.24	данные отсутствуют	данные отсутствуют

Государственный регистратор		ФГИС ЕГРН
полное наименование должности	подпись	инициалы, фамилия

М.П.

Земельный участок			
(вид объекта недвижимости)			
Лист №	Раздела 3.2	Всего листов раздела 3.2 : ____	Всего разделов: ____
Всего листов выписки: ____			
15.11.2021 № 99/2021/430926643			
Кадастровый номер:		02:22:000000:156(единое землепользование)	

Сведения о характерных точках границы земельного участка				
Система координат				
Зона №				
Номер точки	Координаты		Описание закрепления на местности	Средняя квадратическая погрешность определения координат характерных точек границ земельного участка, м
	X	Y		
1	2	3	4	5
2701	736942.86	1295016.41	данные отсутствуют	данные отсутствуют
2702	736987.09	1294997.98	данные отсутствуют	данные отсутствуют
2703	737053.16	1294897.98	данные отсутствуют	данные отсутствуют
2704	737090.3	1294872.65	данные отсутствуют	данные отсутствуют
2705	737156.65	1294857.91	данные отсутствуют	данные отсутствуют
2706	737188.13	1294852.13	данные отсутствуют	данные отсутствуют
2707	737223	1294821.05	данные отсутствуют	данные отсутствуют
2708	737306.94	1294787.66	данные отсутствуют	данные отсутствуют
2709	737344.64	1294754.7	данные отсутствуют	данные отсутствуют
2710	737434.61	1294627.13	данные отсутствуют	данные отсутствуют
2711	737532.63	1294452.44	данные отсутствуют	данные отсутствуют
2712	737551.06	1294485.61	данные отсутствуют	данные отсутствуют
2713	737477.34	1294607.26	данные отсутствуют	данные отсутствуют
2714	737432.08	1294700.45	данные отсутствуют	данные отсутствуют
2715	737380.26	1294782.61	данные отсутствуют	данные отсутствуют

Государственный регистратор		ФГИС ЕГРН
полное наименование должности	подпись	инициалы, фамилия

М.П.

Раздел 3.2

Выписка из Единого государственного реестра недвижимости об объекте недвижимости
Описание местоположения земельного участка

Земельный участок			
(вид объекта недвижимости)			
Лист №	Раздела 3.2	Всего листов раздела 3.2 : ____	Всего разделов: ____
Всего листов выписки: ____			
15.11.2021 № 99/2021/430926643			
Кадастровый номер:		02:22:000000:156(единое землепользование)	

Сведения о характерных точках границы земельного участка				
Система координат				
Зона №				
Номер точки	Координаты		Описание закрепления на местности	Средняя квадратическая погрешность определения координат характерных точек границ земельного участка, м
	X	Y		
1	2	3	4	5
2716	737254.98	1294901.72	данные отсутствуют	данные отсутствуют
2717	737184.33	1294945.49	данные отсутствуют	данные отсутствуют
2718	737146.98	1294993.34	данные отсутствуют	данные отсутствуют
2719	737236.4	1294974.46	данные отсутствуют	данные отсутствуют
2720	737352.82	1294926.45	данные отсутствуют	данные отсутствуют
2721	737450.49	1294870.17	данные отсутствуют	данные отсутствуют
2722	737529.43	1294809.77	данные отсутствуют	данные отсутствуют
2723	737604.19	1294736.92	данные отсутствуют	данные отсутствуют
2724	728502.51	1291591.33	данные отсутствуют	данные отсутствуют
2725	728479.03	1291615.71	данные отсутствуют	данные отсутствуют
2726	728433.79	1291654.9	данные отсутствуют	данные отсутствуют
2727	728604.9	1291838.59	данные отсутствуют	данные отсутствуют
2728	728886.91	1292372.58	данные отсутствуют	данные отсутствуют
2729	728881.41	1292398.56	данные отсутствуют	данные отсутствуют
2730	728887.22	1292413.73	данные отсутствуют	данные отсутствуют

Государственный регистратор		ФГИС ЕГРН
полное наименование должности	подпись	инициалы, фамилия

М.П.

Выписка из Единого государственного реестра недвижимости об объекте недвижимости
Описание местоположения земельного участка

Земельный участок			
(вид объекта недвижимости)			
Лист №	Раздела 3.2	Всего листов раздела 3.2 : ____	Всего разделов: ____
Всего листов выписки: ____			
15.11.2021 № 99/2021/430926643			
Кадастровый номер:		02:22:000000:156(единое землепользование)	

Сведения о характерных точках границы земельного участка				
Система координат				
Зона №				
Номер точки	Координаты		Описание закрепления на местности	Средняя квадратическая погрешность определения координат характерных точек границ земельного участка, м
	X	Y		
1	2	3	4	5
2731	728877.19	1292444.24	данные отсутствуют	данные отсутствуют
2732	728915.96	1292476.38	данные отсутствуют	данные отсутствуют
2733	728916.14	1292476.54	данные отсутствуют	данные отсутствуют
2734	728916.31	1292476.74	данные отсутствуют	данные отсутствуют
2735	728916.47	1292476.93	данные отсутствуют	данные отсутствуют
2736	728916.61	1292477.14	данные отсутствуют	данные отсутствуют
2737	728916.64	1292477.18	данные отсутствуют	данные отсутствуют
2738	728945.31	1292526.26	данные отсутствуют	данные отсутствуют
2739	729087.7	1292650.18	данные отсутствуют	данные отсутствуют
2740	729087.88	1292650.34	данные отсутствуют	данные отсутствуют
2741	729088.04	1292650.51	данные отсутствуют	данные отсутствуют
2742	729088.19	1292650.72	данные отсутствуют	данные отсутствуют
2743	729088.33	1292650.93	данные отсутствуют	данные отсутствуют
2744	729088.44	1292651.15	данные отсутствуют	данные отсутствуют
2745	729088.54	1292651.38	данные отсутствуют	данные отсутствуют

Государственный регистратор		ФГИС ЕГРН
полное наименование должности	подпись	инициалы, фамилия

М.П.

Раздел 3.2

Выписка из Единого государственного реестра недвижимости об объекте недвижимости
Описание местоположения земельного участка

Земельный участок			
(вид объекта недвижимости)			
Лист №	Раздела 3.2	Всего листов раздела 3.2 : ____	Всего разделов: ____
Всего листов выписки: ____			
15.11.2021 № 99/2021/430926643			
Кадастровый номер:		02:22:000000:156(единое землепользование)	

Сведения о характерных точках границы земельного участка				
Система координат				
Зона №				
Номер точки	Координаты		Описание закрепления на местности	Средняя квадратическая погрешность определения координат характерных точек границ земельного участка, м
	X	Y		
1	2	3	4	5
2746	729088.62	1292651.62	данные отсутствуют	данные отсутствуют
2747	729088.65	1292651.74	данные отсутствуют	данные отсутствуют
2748	729098.28	1292692.94	данные отсутствуют	данные отсутствуют
2749	729098.32	1292693.18	данные отсутствуют	данные отсутствуют
2750	729098.35	1292693.44	данные отсутствуют	данные отсутствуют
2751	729098.36	1292693.68	данные отсутствуют	данные отсутствуют
2752	729098.34	1292693.94	данные отсутствуют	данные отсутствуют
2753	729098.31	1292694.18	данные отсутствуют	данные отсутствуют
2754	729098.25	1292694.42	данные отсутствуют	данные отсутствуют
2755	729098.18	1292694.66	данные отсутствуют	данные отсутствуют
2756	729098.13	1292694.75	данные отсутствуют	данные отсутствуют
2757	729084.01	1292729.38	данные отсутствуют	данные отсутствуют
2758	729090.05	1292733.94	данные отсутствуют	данные отсутствуют
2759	729106.42	1292724.91	данные отсутствуют	данные отсутствуют
2760	729122.64	1292715.65	данные отсутствуют	данные отсутствуют

Государственный регистратор		ФГИС ЕГРН
полное наименование должности	подпись	инициалы, фамилия

М.П.

Земельный участок			
(вид объекта недвижимости)			
Лист №	Раздела 3.2	Всего листов раздела 3.2 : ____	Всего разделов: ____
Всего листов выписки: ____			
15.11.2021 № 99/2021/430926643			
Кадастровый номер:		02:22:000000:156(единое землепользование)	

Сведения о характерных точках границы земельного участка				
Система координат				
Зона №				
Номер точки	Координаты		Описание закрепления на местности	Средняя квадратическая погрешность определения координат характерных точек границ земельного участка, м
	X	Y		
1	2	3	4	5
2761	729133.52	1292739.39	данные отсутствуют	данные отсутствуют
2762	729112.62	1292753.98	данные отсутствуют	данные отсутствуют
2763	729080.58	1292804	данные отсутствуют	данные отсутствуют
2764	729048.14	1292788.45	данные отсутствуют	данные отсутствуют
2765	729189.53	1293066.42	данные отсутствуют	данные отсутствуют
2766	729198.7	1293062.58	данные отсутствуют	данные отсутствуют
2767	729201.67	1293058.1	данные отсутствуют	данные отсутствуют
2768	729195.91	1293059.46	данные отсутствуют	данные отсутствуют
2769	729165.2	1292967.94	данные отсутствуют	данные отсутствуют
2770	729180.21	1292953.94	данные отсутствуют	данные отсутствуют
2771	729210.42	1292952.75	данные отсутствуют	данные отсутствуют
2772	729246.27	1293026.1	данные отсутствуют	данные отсутствуют
2773	729233.55	1293041.58	данные отсутствуют	данные отсутствуют
2774	729211.53	1293053.97	данные отсутствуют	данные отсутствуют
2775	729203.2	1293066.66	данные отсутствуют	данные отсутствуют

Государственный регистратор		ФГИС ЕГРН
полное наименование должности	подпись	инициалы, фамилия

М.П.

Раздел 3.2

Выписка из Единого государственного реестра недвижимости об объекте недвижимости
Описание местоположения земельного участка

Земельный участок			
(вид объекта недвижимости)			
Лист №	Раздела 3.2	Всего листов раздела 3.2 : ____	Всего разделов: ____
Всего листов выписки: ____			
15.11.2021 № 99/2021/430926643			
Кадастровый номер:		02:22:000000:156(единое землепользование)	

Сведения о характерных точках границы земельного участка				
Система координат				
Зона №				
Номер точки	Координаты		Описание закрепления на местности	Средняя квадратическая погрешность определения координат характерных точек границ земельного участка, м
	X	Y		
1	2	3	4	5
2776	729203.05	1293066.85	данные отсутствуют	данные отсутствуют
2777	729202.89	1293067.04	данные отсутствуют	данные отсутствуют
2778	729202.72	1293067.22	данные отсутствуют	данные отсутствуют
2779	729202.53	1293067.38	данные отсутствуют	данные отсутствуют
2780	729202.32	1293067.5	данные отсутствуют	данные отсутствуют
2781	729202.11	1293067.63	данные отсутствуют	данные отсутствуют
2782	729201.89	1293067.74	данные отсутствуют	данные отсутствуют
2783	729201.85	1293067.76	данные отсутствуют	данные отсутствуют
2784	729192.35	1293071.73	данные отсутствуют	данные отсутствуют
2785	729315.78	1293296.7	данные отсутствуют	данные отсутствуют
2786	729316.64	1293297.47	данные отсутствуют	данные отсутствуют
2787	729378.58	1293358.9	данные отсутствуют	данные отсутствуют
2788	729348.75	1293388	данные отсутствуют	данные отсутствуют
2789	729280.8	1293329.3	данные отсутствуют	данные отсутствуют
2790	729279.8	1293320.19	данные отсутствуют	данные отсутствуют

Государственный регистратор		ФГИС ЕГРН
полное наименование должности	подпись	инициалы, фамилия

М.П.

Выписка из Единого государственного реестра недвижимости об объекте недвижимости
Описание местоположения земельного участка

Земельный участок			
(вид объекта недвижимости)			
Лист №	Раздела 3.2	Всего листов раздела 3.2 : ____	Всего разделов: ____
Всего листов выписки: ____			
15.11.2021 № 99/2021/430926643			
Кадастровый номер:		02:22:000000:156(единое землепользование)	

Сведения о характерных точках границы земельного участка				
Система координат				
Зона №				
Номер точки	Координаты		Описание закрепления на местности	Средняя квадратическая погрешность определения координат характерных точек границ земельного участка, м
	X	Y		
1	2	3	4	5
2791	729249.29	1293333.36	данные отсутствуют	данные отсутствуют
2792	729196.79	1293339.1	данные отсутствуют	данные отсутствуют
2793	729117.37	1293291.46	данные отсутствуют	данные отсутствуют
2794	729079.87	1293265.42	данные отсутствуют	данные отсутствуют
2795	729060.45	1293228.35	данные отсутствуют	данные отсутствуют
2796	729037.51	1293229.68	данные отсутствуют	данные отсутствуют
2797	729022.07	1293279.09	данные отсутствуют	данные отсутствуют
2798	729103.69	1293311.3	данные отсутствуют	данные отсутствуют
2799	729176.93	1293372.19	данные отсутствуют	данные отсутствуют
2800	729201.2	1293393.38	данные отсутствуют	данные отсутствуют
2801	729285.03	1293403.52	данные отсутствуют	данные отсутствуют
2802	729392.24	1293466.18	данные отсутствуют	данные отсутствуют
2803	729503.43	1293574.26	данные отсутствуют	данные отсутствуют
2804	729497.69	1293630.74	данные отсутствуют	данные отсутствуют
2805	729383.86	1293677.94	данные отсутствуют	данные отсутствуют

Государственный регистратор		ФГИС ЕГРН
полное наименование должности	подпись	инициалы, фамилия

М.П.

Раздел 3.2

Выписка из Единого государственного реестра недвижимости об объекте недвижимости
Описание местоположения земельного участка

Земельный участок			
(вид объекта недвижимости)			
Лист №	Раздела 3.2	Всего листов раздела 3.2 : ____	Всего разделов: ____
Всего листов выписки: ____			
15.11.2021 № 99/2021/430926643			
Кадастровый номер:		02:22:000000:156(единое землепользование)	

Сведения о характерных точках границы земельного участка				
Система координат				
Зона №				
Номер точки	Координаты		Описание закрепления на местности	Средняя квадратическая погрешность определения координат характерных точек границ земельного участка, м
	X	Y		
1	2	3	4	5
2806	729306.21	1293677.06	данные отсутствуют	данные отсутствуют
2807	729218.41	1293651.02	данные отсутствуют	данные отсутствуют
2808	729193.7	1293679.7	данные отсутствуют	данные отсутствуют
2809	729197.23	1293693.82	данные отсутствуют	данные отсутствуют
2810	729318.56	1293734.86	данные отсутствуют	данные отсутствуют
2811	729360.04	1293767.5	данные отсутствуют	данные отсутствуют
2812	729343.71	1293796.18	данные отсутствуют	данные отсутствуют
2813	729277.53	1293795.74	данные отсутствуют	данные отсутствуют
2814	729159.73	1293760	данные отсутствуют	данные отсутствуют
2815	729056.92	1293796.18	данные отсутствуют	данные отсутствуют
2816	729082.07	1293812.94	данные отсутствуют	данные отсутствуют
2817	729198.11	1293817.79	данные отсутствуют	данные отсутствуют
2818	729254.59	1293847.79	данные отсутствуют	данные отсутствуют
2819	729229.44	1293904.72	данные отсутствуют	данные отсутствуют
2820	729143.4	1293974.43	данные отсутствуют	данные отсутствуют

Государственный регистратор		ФГИС ЕГРН
полное наименование должности	подпись	инициалы, фамилия

М.П.

Земельный участок			
(вид объекта недвижимости)			
Лист №	Раздела 3.2	Всего листов раздела 3.2 : ____	Всего разделов: ____
Всего листов выписки: ____			
15.11.2021 № 99/2021/430926643			
Кадастровый номер:		02:22:000000:156(единое землепользование)	

Сведения о характерных точках границы земельного участка				
Система координат				
Зона №				
Номер точки	Координаты		Описание закрепления на местности	Средняя квадратическая погрешность определения координат характерных точек границ земельного участка, м
	X	Y		
1	2	3	4	5
2821	729051.63	1294004	данные отсутствуют	данные отсутствуют
2822	729015.45	1294009.73	данные отсутствуют	данные отсутствуют
2823	728999.12	1294024.74	данные отсутствуют	данные отсутствуют
2824	729050.78	1294056.43	данные отсутствуют	данные отсутствуют
2825	729095.11	1294073.79	данные отсутствуют	данные отсутствуют
2826	729073.32	1294088.94	данные отсутствуют	данные отсутствуют
2827	729044.57	1294088.7	данные отсутствуют	данные отсутствуют
2828	728988.98	1294095.31	данные отсутствуют	данные отсутствуют
2829	728919.71	1293982.38	данные отсутствуют	данные отсутствуют
2830	728768.81	1293765.3	данные отсутствуют	данные отсутствуют
2831	728687.19	1293647.5	данные отсутствуют	данные отсутствуют
2832	728643.51	1293621.9	данные отсутствуют	данные отсутствуют
2833	728624.09	1293664.26	данные отсутствуют	данные отсутствуют
2834	728643.95	1293772.35	данные отсутствуют	данные отсутствуют
2835	728748.07	1293870.3	данные отсутствуют	данные отсутствуют

Государственный регистратор		ФГИС ЕГРН
полное наименование должности	подпись	инициалы, фамилия

М.П.

Раздел 3.2

Выписка из Единого государственного реестра недвижимости об объекте недвижимости
Описание местоположения земельного участка

Земельный участок			
(вид объекта недвижимости)			
Лист №	Раздела 3.2	Всего листов раздела 3.2 : ____	Всего разделов: ____
Всего листов выписки: ____			
15.11.2021 № 99/2021/430926643			
Кадастровый номер:		02:22:000000:156(единое землепользование)	

Сведения о характерных точках границы земельного участка				
Система координат				
Зона №				
Номер точки	Координаты		Описание закрепления на местности	Средняя квадратическая погрешность определения координат характерных точек границ земельного участка, м
	X	Y		
1	2	3	4	5
2836	728899.41	1294057.82	данные отсутствуют	данные отсутствуют
2837	728928.97	1294140.34	данные отсутствуют	данные отсутствуют
2838	729000.45	1294166.35	данные отсутствуют	данные отсутствуют
2839	729084.28	1294164.59	данные отсутствуют	данные отсутствуют
2840	729086.48	1294124	данные отсутствуют	данные отсутствуют
2841	729101.39	1294097.44	данные отсутствуют	данные отсутствуют
2842	729133.7	1294094.43	данные отсутствуют	данные отсутствуют
2843	729217.08	1294127.54	данные отсутствуют	данные отсутствуют
2844	729339.74	1294162.38	данные отсутствуют	данные отсутствуют
2845	729490.63	1294223.71	данные отсутствуют	данные отсутствуют
2846	729585.05	1294255.04	данные отсутствуют	данные отсутствуют
2847	729713.01	1294341.95	данные отсутствуют	данные отсутствуют
2848	729805.66	1294426.67	данные отсутствуют	данные отсутствуют
2849	729820.32	1294442.45	данные отсутствуют	данные отсутствуют
2850	729845.8	1294425.25	данные отсутствуют	данные отсутствуют

Государственный регистратор		ФГИС ЕГРН
полное наименование должности	подпись	инициалы, фамилия

М.П.

Выписка из Единого государственного реестра недвижимости об объекте недвижимости
Описание местоположения земельного участка

Земельный участок			
(вид объекта недвижимости)			
Лист №	Раздела 3.2	Всего листов раздела 3.2 : ____	Всего разделов: ____
Всего листов выписки: ____			
15.11.2021 № 99/2021/430926643			
Кадастровый номер:		02:22:000000:156(единое землепользование)	

Сведения о характерных точках границы земельного участка				
Система координат				
Зона №				
Номер точки	Координаты		Описание закрепления на местности	Средняя квадратическая погрешность определения координат характерных точек границ земельного участка, м
	X	Y		
1	2	3	4	5
2851	729716.12	1294325.14	данные отсутствуют	данные отсутствуют
2852	729712.44	1294323.41	данные отсутствуют	данные отсутствуют
2853	729705.95	1294317.6	данные отсутствуют	данные отсутствуют
2854	729704.91	1294320.76	данные отсутствуют	данные отсутствуют
2855	729699.42	1294323.19	данные отсутствуют	данные отсутствуют
2856	729662.52	1294294.98	данные отсутствуют	данные отсутствуют
2857	729673.81	1294276.81	данные отсутствуют	данные отсутствуют
2858	729703.33	1294278.51	данные отсутствуют	данные отсутствуют
2859	729713.26	1294295.63	данные отсутствуют	данные отсутствуют
2860	729712.91	1294315.76	данные отсутствуют	данные отсутствуют
2861	729716.44	1294318.93	данные отсутствуют	данные отсутствуют
2862	729851.41	1294421.47	данные отсутствуют	данные отсутствуют
2863	729897.52	1294390.5	данные отсутствуют	данные отсутствуют
2864	729859.05	1294372.4	данные отсутствуют	данные отсутствуют
2865	729829.93	1294337.1	данные отсутствуют	данные отсутствуют

Государственный регистратор		ФГИС ЕГРН
полное наименование должности	подпись	инициалы, фамилия

М.П.

Раздел 3.2

Выписка из Единого государственного реестра недвижимости об объекте недвижимости
Описание местоположения земельного участка

Земельный участок			
(вид объекта недвижимости)			
Лист №	Раздела 3.2	Всего листов раздела 3.2 : ____	Всего разделов: ____
Всего листов выписки: ____			
15.11.2021 № 99/2021/430926643			
Кадастровый номер:		02:22:000000:156(единое землепользование)	

Сведения о характерных точках границы земельного участка				
Система координат				
Зона №				
Номер точки	Координаты		Описание закрепления на местности	Средняя квадратическая погрешность определения координат характерных точек границ земельного участка, м
	X	Y		
1	2	3	4	5
2866	729799.92	1294300.05	данные отсутствуют	данные отсутствуют
2867	729746.54	1294269.15	данные отсутствуют	данные отсутствуют
2868	729625.65	1294111.22	данные отсутствуют	данные отсутствуют
2869	729513.91	1293503.98	данные отсутствуют	данные отсутствуют
2870	729400.23	1293306.38	данные отсутствуют	данные отсутствуют
2871	729394.81	1293149.23	данные отсутствуют	данные отсутствуют
2872	729195.22	1292780.75	данные отсутствуют	данные отсутствуют
2873	729147.35	1292505.3	данные отсутствуют	данные отсутствуют
2874	729021.82	1292343.63	данные отсутствуют	данные отсутствуют
2875	728948.66	1292343.63	данные отсутствуют	данные отсутствуют
2876	728842.99	1292175.66	данные отсутствуют	данные отсутствуют
2877	728777.97	1292127.79	данные отсутствуют	данные отсутствуют
2878	728730.1	1292018.51	данные отсутствуют	данные отсутствуют
2879	728601.85	1291719.57	данные отсутствуют	данные отсутствуют
2880	728525.09	1291615.71	данные отсутствуют	данные отсутствуют

Государственный регистратор		ФГИС ЕГРН
полное наименование должности	подпись	инициалы, фамилия

М.П.

Земельный участок			
(вид объекта недвижимости)			
Лист №	Раздела 3.2	Всего листов раздела 3.2 : ____	Всего разделов: ____
Всего листов выписки: ____			
15.11.2021 № 99/2021/430926643			
Кадастровый номер:		02:22:000000:156(единое землепользование)	

Сведения о характерных точках границы земельного участка				
Система координат				
Зона №				
Номер точки	Координаты		Описание закрепления на местности	Средняя квадратическая погрешность определения координат характерных точек границ земельного участка, м
	X	Y		
1	2	3	4	5
2881	728870.72	1292340.75	данные отсутствуют	0.5
2882	728872.52	1292339.89	данные отсутствуют	0.5
2883	728873.38	1292341.69	данные отсутствуют	0.5
2884	728871.58	1292342.55	данные отсутствуют	0.5
2885	728849.16	1292299.83	данные отсутствуют	0.5
2886	728850.93	1292298.92	данные отсутствуют	0.5
2887	728851.85	1292300.69	данные отсутствуют	0.5
2888	728850.07	1292301.61	данные отсутствуют	0.5
2889	728596.79	1291838.72	данные отсутствуют	данные отсутствуют
2890	728581.24	1291823.26	данные отсутствуют	данные отсутствуют
2891	728558.08	1291856.84	данные отсутствуют	данные отсутствуют
2892	728528.85	1291878.48	данные отсутствуют	данные отсутствуют
2893	728525.03	1291901.94	данные отсутствуют	данные отсутствуют
2894	728527.68	1291973.8	данные отсутствуют	данные отсутствуют
2895	728543.77	1292032.15	данные отсутствуют	данные отсутствуют

Государственный регистратор		ФГИС ЕГРН
полное наименование должности	подпись	инициалы, фамилия

М.П.

Раздел 3.2

Выписка из Единого государственного реестра недвижимости об объекте недвижимости
Описание местоположения земельного участка

Земельный участок			
(вид объекта недвижимости)			
Лист №	Раздела 3.2	Всего листов раздела 3.2 : ____	Всего разделов: ____
Всего листов выписки: ____			
15.11.2021 № 99/2021/430926643			
Кадастровый номер:		02:22:000000:156(единое землепользование)	

Сведения о характерных точках границы земельного участка				
Система координат				
Зона №				
Номер точки	Координаты		Описание закрепления на местности	Средняя квадратическая погрешность определения координат характерных точек границ земельного участка, м
	X	Y		
1	2	3	4	5
2896	728574.68	1292039.65	данные отсутствуют	данные отсутствуют
2897	728652.43	1292058.38	данные отсутствуют	данные отсутствуют
2898	728703.02	1292084.61	данные отсутствуют	данные отсутствуют
2899	728726.43	1292116.46	данные отсутствуют	данные отсутствуют
2900	728754.54	1292141.75	данные отсутствуют	данные отсутствуют
2901	728813.55	1292257.91	данные отсутствуют	данные отсутствуют
2902	728821	1292404.8	данные отсутствуют	данные отсутствуют
2903	728840.74	1292384.21	данные отсутствуют	данные отсутствуют
2904	728867.2	1292381.07	данные отсутствуют	данные отсутствуют
2905	728876.88	1292390.89	данные отсутствуют	данные отсутствуют
2906	728881.04	1292371.33	данные отсутствуют	данные отсутствуют
2907	728600.88	1291843.8	данные отсутствуют	данные отсутствуют
2908	728588.52	1291868.48	данные отсутствуют	данные отсутствуют
2909	728622.04	1292003.64	данные отсутствуют	данные отсутствуют
2910	728555.67	1292027.11	данные отсутствуют	данные отсутствуют

Государственный регистратор		ФГИС ЕГРН
полное наименование должности	подпись	инициалы, фамилия

М.П.

Выписка из Единого государственного реестра недвижимости об объекте недвижимости
Описание местоположения земельного участка

Земельный участок			
(вид объекта недвижимости)			
Лист №	Раздела 3.2	Всего листов раздела 3.2 : ____	Всего разделов: ____
Всего листов выписки: ____			
15.11.2021 № 99/2021/430926643			
Кадастровый номер:		02:22:000000:156(единое землепользование)	

Сведения о характерных точках границы земельного участка				
Система координат				
Зона №				
Номер точки	Координаты		Описание закрепления на местности	Средняя квадратическая погрешность определения координат характерных точек границ земельного участка, м
	X	Y		
1	2	3	4	5
2911	728541.66	1291982.06	данные отсутствуют	данные отсутствуют
2912	728551.7	1291978.32	данные отсутствуют	данные отсутствуют
2913	728530.76	1291882.68	данные отсутствуют	данные отсутствуют
2914	728579.3	1291857.32	данные отсутствуют	данные отсутствуют
2915	728585.05	1291862.06	данные отсутствуют	данные отсутствуют
2916	728638.02	1291992.15	данные отсутствуют	0.5
2917	728638.49	1291994.11	данные отсутствуют	0.5
2918	728635.57	1291994.81	данные отсутствуют	0.5
2919	728635.1	1291992.85	данные отсутствуют	0.5
2920	736718.9	1295368.63	данные отсутствуют	данные отсутствуют
2921	736662.83	1295406.01	данные отсутствуют	данные отсутствуют
2922	736660.96	1295406.5	данные отсутствуют	данные отсутствуют
2923	736654.14	1295408.69	данные отсутствуют	данные отсутствуют
2924	736654.12	1295408.7	данные отсутствуют	данные отсутствуют
2925	736648.75	1295411.87	данные отсутствуют	данные отсутствуют

Государственный регистратор		ФГИС ЕГРН
полное наименование должности	подпись	инициалы, фамилия

М.П.

Раздел 3.2

Выписка из Единого государственного реестра недвижимости об объекте недвижимости
Описание местоположения земельного участка

Земельный участок			
(вид объекта недвижимости)			
Лист №	Раздела 3.2	Всего листов раздела 3.2 : ____	Всего разделов: ____
Всего листов выписки: ____			
15.11.2021 № 99/2021/430926643			
Кадастровый номер:		02:22:000000:156(единое землепользование)	

Сведения о характерных точках границы земельного участка				
Система координат				
Зона №				
Номер точки	Координаты		Описание закрепления на местности	Средняя квадратическая погрешность определения координат характерных точек границ земельного участка, м
	X	Y		
1	2	3	4	5
2926	736648.74	1295411.89	данные отсутствуют	данные отсутствуют
2927	736644.83	1295415.79	данные отсутствуют	данные отсутствуют
2928	736640.94	1295420.42	данные отсутствуют	данные отсутствуют
2929	736639.29	1295422.19	данные отсутствуют	данные отсутствуют
2930	736550.45	1295486.17	данные отсутствуют	данные отсутствуют
2931	736491.69	1295509.67	данные отсутствуют	данные отсутствуют
2932	736432.92	1295501.83	данные отсутствуют	данные отсутствуют
2933	736397.66	1295470.49	данные отсутствуют	данные отсутствуют
2934	736349.97	1295477.31	данные отсутствуют	данные отсутствуют
2935	736347.39	1295474.29	данные отсутствуют	данные отсутствуют
2936	736342.52	1295462.36	данные отсутствуют	данные отсутствуют
2937	736342.51	1295462.34	данные отсутствуют	данные отсутствуют
2938	736337.64	1295456.99	данные отсутствуют	данные отсутствуют
2939	736333.01	1295447.74	данные отсутствуют	данные отсутствуют
2940	736333	1295447.73	данные отсутствуют	данные отсутствуют

Государственный регистратор		ФГИС ЕГРН
полное наименование должности	подпись	инициалы, фамилия

М.П.

Земельный участок			
(вид объекта недвижимости)			
Лист №	Раздела 3.2	Всего листов раздела 3.2 : ____	Всего разделов: ____
Всего листов выписки: ____			
15.11.2021 № 99/2021/430926643			
Кадастровый номер:		02:22:000000:156(единое землепользование)	

Сведения о характерных точках границы земельного участка				
Система координат				
Зона №				
Номер точки	Координаты		Описание закрепления на местности	Средняя квадратическая погрешность определения координат характерных точек границ земельного участка, м
	X	Y		
1	2	3	4	5
2941	736328.37	1295440.9	данные отсутствуют	данные отсутствуют
2942	736323.99	1295434.56	данные отсутствуют	данные отсутствуют
2943	736323.97	1295434.54	данные отсутствуют	данные отсутствуют
2944	736318.36	1295430.63	данные отсутствуют	данные отсутствуют
2945	736318.33	1295430.62	данные отсутствуют	данные отсутствуют
2946	736315.41	1295429.89	данные отсутствуют	данные отсутствуют
2947	736315.39	1295429.89	данные отсутствуют	данные отсутствуют
2948	736315.37	1295429.89	данные отсутствуют	данные отсутствуют
2949	736305.37	1295431.6	данные отсутствуют	данные отсутствуют
2950	736305.35	1295431.61	данные отсутствуют	данные отсутствуют
2951	736298.29	1295435.26	данные отсутствуют	данные отсутствуют
2952	736292.77	1295437.86	данные отсутствуют	данные отсутствуют
2953	736284.05	1295431.32	данные отсутствуют	данные отсутствуют
2954	736269.63	1295427.71	данные отсутствуют	данные отсутствуют
2955	736265.99	1295420.44	данные отсутствуют	данные отсутствуют

Государственный регистратор		ФГИС ЕГРН
полное наименование должности	подпись	инициалы, фамилия

М.П.

Раздел 3.2

Выписка из Единого государственного реестра недвижимости об объекте недвижимости
Описание местоположения земельного участка

Земельный участок			
(вид объекта недвижимости)			
Лист №	Раздела 3.2	Всего листов раздела 3.2 : ____	Всего разделов: ____
Всего листов выписки: ____			
15.11.2021 № 99/2021/430926643			
Кадастровый номер:		02:22:000000:156(единое землепользование)	

Сведения о характерных точках границы земельного участка				
Система координат				
Зона №				
Номер точки	Координаты		Описание закрепления на местности	Средняя квадратическая погрешность определения координат характерных точек границ земельного участка, м
	X	Y		
1	2	3	4	5
2956	736265.96	1295420.4	данные отсутствуют	данные отсутствуют
2957	736265.94	1295420.4	данные отсутствуют	данные отсутствуют
2958	736258.14	1295417.23	данные отсутствуют	данные отсутствуют
2959	736258.13	1295417.22	данные отсутствуют	данные отсутствуют
2960	736246.91	1295415.03	данные отсутствуют	данные отсутствуют
2961	736236.42	1295413.81	данные отсутствуют	данные отсутствуют
2962	736236.38	1295413.82	данные отсутствуют	данные отсутствуют
2963	736228.08	1295417.72	данные отсутствуют	данные отсутствуют
2964	736223.47	1295420.64	данные отсутствуют	данные отсутствуют
2965	736213.24	1295422.82	данные отсутствуют	данные отсутствуют
2966	736207.43	1295423.56	данные отсутствуют	данные отсутствуют
2967	736201.1	1295421.85	данные отсутствуют	данные отсутствуют
2968	736201.08	1295421.85	данные отсутствуют	данные отсутствуют
2969	736195.47	1295422.09	данные отсутствуют	данные отсутствуют
2970	736195.42	1295422.1	данные отсутствуют	данные отсутствуют

Государственный регистратор		ФГИС ЕГРН
полное наименование должности	подпись	инициалы, фамилия

М.П.

Выписка из Единого государственного реестра недвижимости об объекте недвижимости
Описание местоположения земельного участка

Земельный участок			
(вид объекта недвижимости)			
Лист №	Раздела 3.2	Всего листов раздела 3.2 : ____	Всего разделов: ____
Всего листов выписки: ____			
15.11.2021 № 99/2021/430926643			
Кадастровый номер:		02:22:000000:156(единое землепользование)	

Сведения о характерных точках границы земельного участка				
Система координат				
Зона №				
Номер точки	Координаты		Описание закрепления на местности	Средняя квадратическая погрешность определения координат характерных точек границ земельного участка, м
	X	Y		
1	2	3	4	5
2971	736190.55	1295425.03	данные отсутствуют	данные отсутствуют
2972	736190.52	1295425.07	данные отсутствуют	данные отсутствуют
2973	736190.51	1295425.09	данные отсутствуют	данные отсутствуют
2974	736188.8	1295431.18	данные отсутствуют	данные отсутствуют
2975	736187.52	1295437.81	данные отсутствуют	данные отсутствуют
2976	736162.6	1295446.99	данные отсутствуют	данные отсутствуют
2977	736119.34	1295465.29	данные отсутствуют	данные отсутствуют
2978	736119.24	1295465.24	данные отсутствуют	данные отсутствуют
2979	736111.93	1295459.16	данные отсутствуют	данные отсутствуют
2980	736111.91	1295459.15	данные отсутствуют	данные отсутствуют
2981	736105.33	1295455.49	данные отсутствуют	данные отсутствуют
2982	736105.3	1295455.48	данные отсутствуют	данные отсутствуют
2983	736097.98	1295455	данные отсутствуют	данные отсутствуют
2984	736097.94	1295455.01	данные отсутствуют	данные отсутствуют
2985	736097.92	1295455.02	данные отсутствуют	данные отсутствуют

Государственный регистратор		ФГИС ЕГРН
полное наименование должности	подпись	инициалы, фамилия

М.П.

Раздел 3.2

Выписка из Единого государственного реестра недвижимости об объекте недвижимости
Описание местоположения земельного участка

Земельный участок			
(вид объекта недвижимости)			
Лист №	Раздела 3.2	Всего листов раздела 3.2 : ____	Всего разделов: ____
Всего листов выписки: ____			
15.11.2021 № 99/2021/430926643			
Кадастровый номер:		02:22:000000:156(единое землепользование)	

Сведения о характерных точках границы земельного участка				
Система координат				
Зона №				
Номер точки	Координаты		Описание закрепления на местности	Средняя квадратическая погрешность определения координат характерных точек границ земельного участка, м
	X	Y		
1	2	3	4	5
2986	736089.64	1295462.33	данные отсутствуют	данные отсутствуют
2987	736089.62	1295462.36	данные отсутствуют	данные отсутствуют
2988	736089.61	1295462.39	данные отсутствуют	данные отсутствуют
2989	736088.39	1295469.69	данные отсутствуют	данные отсутствуют
2990	736084.67	1295479.96	данные отсутствуют	данные отсутствуют
2991	736060.74	1295490.08	данные отсутствуют	данные отсутствуют
2992	736060.25	1295490.36	данные отсутствуют	данные отсутствуют
2993	736057.55	1295490.09	данные отсутствуют	данные отсутствуют
2994	736053.43	1295487.92	данные отсутствуют	данные отсутствуют
2995	736048.57	1295483.78	данные отсутствуют	данные отсутствуют
2996	736048.56	1295483.77	данные отсутствуют	данные отсутствуют
2997	736048.52	1295483.76	данные отсутствуют	данные отсутствуют
2998	736045.1	1295483.51	данные отсутствуют	данные отсутствуют
2999	736045.08	1295483.51	данные отсутствуют	данные отсутствуют
3000	736041.67	1295484	данные отсутствуют	данные отсутствуют

Государственный регистратор		ФГИС ЕГРН
полное наименование должности	подпись	инициалы, фамилия

М.П.

Земельный участок			
(вид объекта недвижимости)			
Лист №	Раздела 3.2	Всего листов раздела 3.2 : ____	Всего разделов: ____
Всего листов выписки: ____			
15.11.2021 № 99/2021/430926643			
Кадастровый номер:		02:22:000000:156(единое землепользование)	

Сведения о характерных точках границы земельного участка				
Система координат				
Зона №				
Номер точки	Координаты		Описание закрепления на местности	Средняя квадратическая погрешность определения координат характерных точек границ земельного участка, м
	X	Y		
1	2	3	4	5
3001	736041.64	1295484.01	данные отсутствуют	данные отсутствуют
3002	736041.62	1295484.02	данные отсутствуют	данные отсутствуют
3003	736036.5	1295488.41	данные отсутствуют	данные отсутствуют
3004	736036.48	1295488.43	данные отсутствуют	данные отсутствуют
3005	736033.31	1295493.79	данные отсутствуют	данные отсутствуют
3006	736029.43	1295499.86	данные отсутствуют	данные отсутствуют
3007	736025.33	1295502.04	данные отсутствуют	данные отсутствуют
3008	736014.88	1295500.82	данные отсутствуют	данные отсутствуют
3009	736014.86	1295500.82	данные отсутствуют	данные отсутствуют
3010	736007.79	1295501.3	данные отсутствуют	данные отсутствуют
3011	736007.76	1295501.31	данные отсутствуют	данные отсутствуют
3012	736007.74	1295501.32	данные отсутствуют	данные отсутствуют
3013	736003.6	1295505.22	данные отсутствуют	данные отсутствуют
3014	736003.58	1295505.25	данные отсутствуют	данные отсутствуют
3015	735998.71	1295515.49	данные отсутствуют	данные отсутствуют

Государственный регистратор		ФГИС ЕГРН
полное наименование должности	подпись	инициалы, фамилия

М.П.

Раздел 3.2

Выписка из Единого государственного реестра недвижимости об объекте недвижимости
Описание местоположения земельного участка

Земельный участок			
(вид объекта недвижимости)			
Лист №	Раздела 3.2	Всего листов раздела 3.2 : ____	Всего разделов: ____
Всего листов выписки: ____			
15.11.2021 № 99/2021/430926643			
Кадастровый номер:		02:22:000000:156(единое землепользование)	

Сведения о характерных точках границы земельного участка				
Система координат				
Зона №				
Номер точки	Координаты		Описание закрепления на местности	Средняя квадратическая погрешность определения координат характерных точек границ земельного участка, м
	X	Y		
1	2	3	4	5
3016	735998.7	1295515.52	данные отсутствуют	данные отсутствуют
3017	735997.72	1295525.52	данные отсутствуют	данные отсутствуют
3018	735997.72	1295525.55	данные отсутствуют	данные отсутствуют
3019	735997.81	1295525.84	данные отсутствуют	данные отсутствуют
3020	735921.57	1295569.15	данные отсутствуют	данные отсутствуют
3021	735919.84	1295568.82	данные отсутствуют	данные отсутствуют
3022	735919.82	1295568.82	данные отсутствуют	данные отсутствуют
3023	735919.8	1295568.82	данные отсутствуют	данные отсутствуют
3024	735912.24	1295570.52	данные отсутствуют	данные отсутствуют
3025	735912.22	1295570.53	данные отсутствуют	данные отсутствуют
3026	735912.19	1295570.55	данные отсутствуют	данные отсутствуют
3027	735907.33	1295576.65	данные отсутствуют	данные отсутствуют
3028	735904.66	1295578.76	данные отсутствуют	данные отсутствуют
3029	735888.37	1295588.02	данные отсутствуют	данные отсутствуют
3030	735813.93	1295603.69	данные отсутствуют	данные отсутствуют

Государственный регистратор		ФГИС ЕГРН
полное наименование должности	подпись	инициалы, фамилия

М.П.

Выписка из Единого государственного реестра недвижимости об объекте недвижимости
Описание местоположения земельного участка

Земельный участок			
<small>(вид объекта недвижимости)</small>			
Лист № <u> </u> Раздела 3.2	Всего листов раздела 3.2 : <u> </u>	Всего разделов: <u> </u>	Всего листов выписки: <u> </u>
15.11.2021 № 99/2021/430926643			
Кадастровый номер:		02:22:000000:156(единое землепользование)	

Сведения о характерных точках границы земельного участка				
Система координат				
Зона №				
Номер точки	Координаты		Описание закрепления на местности	Средняя квадратическая погрешность определения координат характерных точек границ земельного участка, м
	X	Y		
1	2	3	4	5
3031	735766.15	1295607.37	данные отсутствуют	данные отсутствуют
3032	735764.62	1295606.13	данные отсутствуют	данные отсутствуют
3033	735764.61	1295606.12	данные отсутствуют	данные отсутствуют
3034	735764.59	1295606.12	данные отсутствуют	данные отсутствуют
3035	735758.01	1295603.44	данные отсутствуют	данные отсутствуют
3036	735757.98	1295603.43	данные отсутствуют	данные отсутствуют
3037	735749.7	1295603.67	данные отсутствуют	данные отсутствуют
3038	735749.67	1295603.68	данные отсутствуют	данные отсутствуют
3039	735741.37	1295606.85	данные отсутствуют	данные отсутствуют
3040	735741.36	1295606.86	данные отсутствуют	данные отсутствуют
3041	735734.78	1295611.73	данные отсутствуют	данные отсутствуют
3042	735725.27	1295618.07	данные отсутствуют	данные отсутствуют
3043	735725.24	1295618.1	данные отсутствуют	данные отсутствуют
3044	735724.69	1295619.37	данные отсутствуют	данные отсутствуют
3045	735719.72	1295620.9	данные отсутствуют	данные отсутствуют

Государственный регистратор		ФГИС ЕГРН
полное наименование должности	подпись	инициалы, фамилия

М.П.

Раздел 3.2

Выписка из Единого государственного реестра недвижимости об объекте недвижимости
Описание местоположения земельного участка

Земельный участок			
<small>(вид объекта недвижимости)</small>			
Лист № <u> </u> Раздела 3.2	Всего листов раздела 3.2 : <u> </u>	Всего разделов: <u> </u>	Всего листов выписки: <u> </u>
15.11.2021 № 99/2021/430926643			
Кадастровый номер:		02:22:000000:156(единое землепользование)	

Сведения о характерных точках границы земельного участка				
Система координат				
Зона №				
Номер точки	Координаты		Описание закрепления на местности	Средняя квадратическая погрешность определения координат характерных точек границ земельного участка, м
	X	Y		
1	2	3	4	5
3046	735618.05	1295670.29	данные отсутствуют	данные отсутствуют
3047	735604.53	1295678.52	данные отсутствуют	данные отсутствуют
3048	735602.67	1295677.67	данные отсутствуют	данные отсутствуют
3049	735602.63	1295677.66	данные отсутствуют	данные отсутствуют
3050	735596.59	1295677.94	данные отсутствуют	данные отсутствуют
3051	735596.56	1295677.95	данные отсутствуют	данные отсутствуют
3052	735589.16	1295680.69	данные отсутствуют	данные отсутствуют
3053	735589.14	1295680.69	данные отсутствуют	данные отсутствуют
3054	735589.11	1295680.74	данные отсутствуют	данные отсутствуют
3055	735586.09	1295688.96	данные отсутствуют	данные отсутствуют
3056	735585.36	1295690.19	данные отсутствуют	данные отсутствуют
3057	735565.59	1295702.22	данные отсутствуют	данные отсутствуют
3058	735557.33	1295704	данные отсутствуют	данные отсутствуют
3059	735557.31	1295704.01	данные отсутствуют	данные отсутствуют
3060	735557.3	1295704.02	данные отсутствуют	данные отсутствуют

Государственный регистратор		ФГИС ЕГРН
полное наименование должности	подпись	инициалы, фамилия

М.П.

Земельный участок			
(вид объекта недвижимости)			
Лист №	Раздела 3.2	Всего листов раздела 3.2 : ____	Всего разделов: ____
Всего листов выписки: ____			
15.11.2021 № 99/2021/430926643			
Кадастровый номер:		02:22:000000:156(единое землепользование)	

Сведения о характерных точках границы земельного участка				
Система координат				
Зона №				
Номер точки	Координаты		Описание закрепления на местности	Средняя квадратическая погрешность определения координат характерных точек границ земельного участка, м
	X	Y		
1	2	3	4	5
3061	735551.82	1295708.14	данные отсутствуют	данные отсутствуют
3062	735551.79	1295708.18	данные отсутствуют	данные отсутствуют
3063	735550.68	1295711.3	данные отсутствуют	данные отсутствуют
3064	735527.94	1295725.14	данные отсутствуют	данные отсутствуют
3065	735488.76	1295772.15	данные отсутствуют	данные отсутствуют
3066	735477.01	1295713.38	данные отсутствуют	данные отсутствуют
3067	735488.76	1295662.46	данные отсутствуют	данные отсутствуют
3068	735516.19	1295638.95	данные отсутствуют	данные отсутствуют
3069	735539.81	1295618.7	данные отсутствуют	данные отсутствуют
3070	735543.41	1295616.91	данные отсутствуют	данные отсутствуют
3071	735543.44	1295616.87	данные отсутствуют	данные отсутствуют
3072	735548.1	1295608.09	данные отсутствуют	данные отсутствуют
3073	735548.11	1295608.07	данные отсутствуют	данные отсутствуют
3074	735549.21	1295602.31	данные отсутствуют	данные отсутствуют
3075	735549.21	1295602.28	данные отсутствуют	данные отсутствуют

Государственный регистратор		ФГИС ЕГРН
полное наименование должности	подпись	инициалы, фамилия

М.П.

Раздел 3.2

Выписка из Единого государственного реестра недвижимости об объекте недвижимости
Описание местоположения земельного участка

Земельный участок			
(вид объекта недвижимости)			
Лист №	Раздела 3.2	Всего листов раздела 3.2 : ____	Всего разделов: ____
Всего листов выписки: ____			
15.11.2021 № 99/2021/430926643			
Кадастровый номер:		02:22:000000:156(единое землепользование)	

Сведения о характерных точках границы земельного участка				
Система координат				
Зона №				
Номер точки	Координаты		Описание закрепления на местности	Средняя квадратическая погрешность определения координат характерных точек границ земельного участка, м
	X	Y		
1	2	3	4	5
3076	735548.66	1295595.98	данные отсутствуют	данные отсутствуют
3077	735549.76	1295586.37	данные отсутствуют	данные отсутствуют
3078	735549.76	1295586.35	данные отсутствуют	данные отсутствуют
3079	735547.84	1295579.22	данные отсутствуют	данные отсутствуют
3080	735547.83	1295579.2	данные отсутствуют	данные отсутствуют
3081	735547.8	1295579.17	данные отсутствуют	данные отсутствуют
3082	735543.41	1295576.15	данные отсутствуют	данные отсутствуют
3083	735543.4	1295576.14	данные отсутствуют	данные отсутствуют
3084	735532.15	1295570.93	данные отсутствуют	данные отсутствуют
3085	735532.11	1295570.92	данные отсутствуют	данные отсутствуют
3086	735532.09	1295570.92	данные отсутствуют	данные отсутствуют
3087	735526.62	1295572.02	данные отсутствуют	данные отсутствуют
3088	735519.91	1295570.77	данные отсутствуют	данные отсутствуют
3089	735517.26	1295549.59	данные отсутствуют	данные отсутствуют
3090	735519.55	1295545.83	данные отсутствуют	данные отсутствуют

Государственный регистратор		ФГИС ЕГРН
полное наименование должности	подпись	инициалы, фамилия

М.П.

Выписка из Единого государственного реестра недвижимости об объекте недвижимости
Описание местоположения земельного участка

Земельный участок			
(вид объекта недвижимости)			
Лист №	Раздела 3.2	Всего листов раздела 3.2 : ____	Всего разделов: ____
Всего листов выписки: ____			
15.11.2021 № 99/2021/430926643			
Кадастровый номер:		02:22:000000:156(единое землепользование)	

Сведения о характерных точках границы земельного участка				
Система координат				
Зона №				
Номер точки	Координаты		Описание закрепления на местности	Средняя квадратическая погрешность определения координат характерных точек границ земельного участка, м
	X	Y		
1	2	3	4	5
3091	735524.19	1295543.37	данные отсутствуют	данные отсутствуют
3092	735524.2	1295543.36	данные отсутствуют	данные отсутствуют
3093	735530.24	1295538.97	данные отсутствуют	данные отсутствуют
3094	735536.55	1295535.14	данные отсутствуют	данные отсутствуют
3095	735536.58	1295535.11	данные отсутствуют	данные отсутствуют
3096	735540.15	1295529.07	данные отсутствуют	данные отсутствуют
3097	735540.16	1295529.04	данные отсутствуют	данные отсутствуют
3098	735542.62	1295519.72	данные отсутствуют	данные отсутствуют
3099	735546.17	1295512.62	данные отсутствуют	данные отсутствуют
3100	735552.19	1295507.15	данные отсутствуют	данные отсутствуют
3101	735560.13	1295503.86	данные отсутствуют	данные отсутствуют
3102	735560.15	1295503.86	данные отсутствуют	данные отсутствуют
3103	735560.18	1295503.82	данные отсутствуют	данные отсутствуют
3104	735562.92	1295498.33	данные отсутствуют	данные отсутствуют
3105	735562.93	1295498.29	данные отсутствуют	данные отсутствуют

Государственный регистратор		ФГИС ЕГРН
полное наименование должности	подпись	инициалы, фамилия

М.П.

Раздел 3.2

Выписка из Единого государственного реестра недвижимости об объекте недвижимости
Описание местоположения земельного участка

Земельный участок			
(вид объекта недвижимости)			
Лист №	Раздела 3.2	Всего листов раздела 3.2 : ____	Всего разделов: ____
Всего листов выписки: ____			
15.11.2021 № 99/2021/430926643			
Кадастровый номер:		02:22:000000:156(единое землепользование)	

Сведения о характерных точках границы земельного участка				
Система координат				
Зона №				
Номер точки	Координаты		Описание закрепления на местности	Средняя квадратическая погрешность определения координат характерных точек границ земельного участка, м
	X	Y		
1	2	3	4	5
3106	735562.84	1295494.26	данные отсутствуют	данные отсутствуют
3107	735563.2	1295494	данные отсутствуют	данные отсутствуют
3108	735571.04	1295478.33	данные отсутствуют	данные отсутствуют
3109	735570.17	1295476.36	данные отсутствуют	данные отсутствуют
3110	735573.72	1295474.36	данные отсутствуют	данные отсутствуют
3111	735582.9	1295470.53	данные отсутствуют	данные отсутствуют
3112	735587.56	1295469.29	данные отсутствуют	данные отсутствуют
3113	735587.58	1295469.28	данные отсутствуют	данные отсутствуют
3114	735592.94	1295466.81	данные отсутствуют	данные отсутствуют
3115	735597.6	1295463.93	данные отсутствуют	данные отсутствуют
3116	735597.61	1295463.91	данные отсутствуют	данные отсутствуют
3117	735601.32	1295460.36	данные отсутствуют	данные отсутствуют
3118	735605.84	1295457.21	данные отсутствуют	данные отсутствуют
3119	735611.44	1295454.48	данные отсутствуют	данные отсутствуют
3120	735616.78	1295453.24	данные отсутствуют	данные отсутствуют

Государственный регистратор		ФГИС ЕГРН
полное наименование должности	подпись	инициалы, фамилия

М.П.

Земельный участок			
(вид объекта недвижимости)			
Лист №	Раздела 3.2	Всего листов раздела 3.2 : ____	Всего разделов: ____
Всего листов выписки: ____			
15.11.2021 № 99/2021/430926643			
Кадастровый номер:		02:22:000000:156(единое землепользование)	

Сведения о характерных точках границы земельного участка				
Система координат				
Зона №				
Номер точки	Координаты		Описание закрепления на местности	Средняя квадратическая погрешность определения координат характерных точек границ земельного участка, м
	X	Y		
1	2	3	4	5
3121	735616.81	1295453.23	данные отсутствуют	данные отсутствуют
3122	735616.83	1295453.21	данные отсутствуют	данные отсутствуют
3123	735623.97	1295444.16	данные отсутствуют	данные отсутствуют
3124	735623.98	1295444.14	данные отсутствуют	данные отсутствуют
3125	735626.58	1295439.33	данные отсутствуют	данные отсутствуют
3126	735626.59	1295439.29	данные отсутствуют	данные отсутствуют
3127	735626.73	1295432.02	данные отсутствуют	данные отсутствуют
3128	735626.72	1295431.98	данные отсутствуют	данные отсутствуют
3129	735626.71	1295431.96	данные отсутствуют	данные отсутствуют
3130	735622.46	1295426.47	данные отсутствуют	данные отсутствуют
3131	735622.45	1295426.46	данные отсутствуют	данные отсутствуют
3132	735616.82	1295421.11	данные отсутствуют	данные отсутствуют
3133	735616.81	1295421.1	данные отсутствуют	данные отсутствуют
3134	735616.79	1295421.09	данные отсутствуют	данные отсутствуют
3135	735609.66	1295418.62	данные отсутствуют	данные отсутствуют

Государственный регистратор		ФГИС ЕГРН
полное наименование должности	подпись	инициалы, фамилия

М.П.

Раздел 3.2

Выписка из Единого государственного реестра недвижимости об объекте недвижимости
Описание местоположения земельного участка

Земельный участок			
(вид объекта недвижимости)			
Лист №	Раздела 3.2	Всего листов раздела 3.2 : ____	Всего разделов: ____
Всего листов выписки: ____			
15.11.2021 № 99/2021/430926643			
Кадастровый номер:		02:22:000000:156(единое землепользование)	

Сведения о характерных точках границы земельного участка				
Система координат				
Зона №				
Номер точки	Координаты		Описание закрепления на местности	Средняя квадратическая погрешность определения координат характерных точек границ земельного участка, м
	X	Y		
1	2	3	4	5
3136	735609.62	1295418.62	данные отсутствуют	данные отсутствуют
3137	735603.72	1295419.45	данные отсутствуют	данные отсутствуют
3138	735603.69	1295419.46	данные отсутствуют	данные отсутствуют
3139	735603.67	1295419.48	данные отсутствуют	данные отсутствуют
3140	735599.55	1295423.59	данные отсутствуют	данные отсутствуют
3141	735599.53	1295423.61	данные отсутствуют	данные отсутствуют
3142	735599.52	1295423.65	данные отсутствуют	данные отсутствуют
3143	735599.25	1295430.1	данные отсутствуют	данные отсутствуют
3144	735598.84	1295437.09	данные отсутствуют	данные отсутствуют
3145	735597.34	1295443.37	данные отсутствуют	данные отсутствуют
3146	735594.76	1295446.49	данные отсутствуют	данные отсутствуют
3147	735588.65	1295447.57	данные отсутствуют	данные отсутствуют
3148	735583.2	1295444.98	данные отсутствуют	данные отсутствуют
3149	735578.12	1295441.27	данные отсутствуют	данные отсутствуют
3150	735578.1	1295441.27	данные отсутствуют	данные отсутствуют

Государственный регистратор		ФГИС ЕГРН
полное наименование должности	подпись	инициалы, фамилия

М.П.

Выписка из Единого государственного реестра недвижимости об объекте недвижимости
Описание местоположения земельного участка

Земельный участок			
(вид объекта недвижимости)			
Лист №	Раздела 3.2	Всего листов раздела 3.2 : ____	Всего разделов: ____
Всего листов выписки: ____			
15.11.2021 № 99/2021/430926643			
Кадастровый номер:		02:22:000000:156(единое землепользование)	

Сведения о характерных точках границы земельного участка				
Система координат				
Зона №				
Номер точки	Координаты		Описание закрепления на местности	Средняя квадратическая погрешность определения координат характерных точек границ земельного участка, м
	X	Y		
1	2	3	4	5
3151	735572.34	1295439.08	данные отсутствуют	данные отсутствуют
3152	735567.83	1295437.43	данные отсутствуют	данные отсутствуют
3153	735564.71	1295434.17	данные отсутствуют	данные отсутствуют
3154	735563.07	1295429.55	данные отсутствуют	данные отсутствуют
3155	735564.57	1295424.53	данные отсутствуют	данные отсутствуют
3156	735570.59	1295417.96	данные отсутствуют	данные отсутствуют
3157	735574.83	1295415.64	данные отсутствуют	данные отсутствуют
3158	735574.86	1295415.61	данные отсутствуют	данные отсутствуют
3159	735574.87	1295415.59	данные отсутствуют	данные отсутствуют
3160	735576.65	1295409.55	данные отсутствуют	данные отсутствуют
3161	735576.65	1295409.52	данные отсутствуют	данные отсутствуют
3162	735576.65	1295409.5	данные отсутствуют	данные отсутствуют
3163	735574.87	1295401.82	данные отсутствуют	данные отсутствуют
3164	735574.86	1295401.8	данные отсутствуют	данные отсутствуют
3165	735574.85	1295401.78	данные отсутствуют	данные отсутствуют

Государственный регистратор		ФГИС ЕГРН
полное наименование должности	подпись	инициалы, фамилия

М.П.

Раздел 3.2

Выписка из Единого государственного реестра недвижимости об объекте недвижимости
Описание местоположения земельного участка

Земельный участок			
(вид объекта недвижимости)			
Лист №	Раздела 3.2	Всего листов раздела 3.2 : ____	Всего разделов: ____
Всего листов выписки: ____			
15.11.2021 № 99/2021/430926643			
Кадастровый номер:		02:22:000000:156(единое землепользование)	

Сведения о характерных точках границы земельного участка				
Система координат				
Зона №				
Номер точки	Координаты		Описание закрепления на местности	Средняя квадратическая погрешность определения координат характерных точек границ земельного участка, м
	X	Y		
1	2	3	4	5
3166	735570.32	1295396.43	данные отсутствуют	данные отсутствуют
3167	735570.3	1295396.41	данные отсутствуют	данные отсутствуют
3168	735570.26	1295396.4	данные отсутствуют	данные отсутствуют
3169	735566.83	1295395.85	данные отсутствуют	данные отсутствуют
3170	735566.81	1295395.85	данные отсутствуют	данные отсутствуют
3171	735564.53	1295396.1	данные отсутствуют	данные отсутствуют
3172	735551.45	1295372.55	данные отсутствуют	данные отсутствуют
3173	735552.53	1295368.21	данные отсутствуют	данные отсутствуют
3174	735557.66	1295366.11	данные отсутствуют	данные отсутствуют
3175	735557.68	1295366.11	данные отсутствуют	данные отсутствуют
3176	735557.7	1295366.09	данные отсутствуют	данные отсутствуют
3177	735562.36	1295360.87	данные отсутствуют	данные отсутствуют
3178	735562.37	1295360.85	данные отсутствуют	данные отсутствуют
3179	735565.94	1295354.54	данные отсутствуют	данные отсутствуют
3180	735565.95	1295354.5	данные отсутствуют	данные отсутствуют

Государственный регистратор		ФГИС ЕГРН
полное наименование должности	подпись	инициалы, фамилия

М.П.

Земельный участок			
(вид объекта недвижимости)			
Лист №	Раздела 3.2	Всего листов раздела 3.2 : ____	Всего разделов: ____
Всего листов выписки: ____			
15.11.2021 № 99/2021/430926643			
Кадастровый номер:		02:22:000000:156(единое землепользование)	

Сведения о характерных точках границы земельного участка				
Система координат				
Зона №				
Номер точки	Координаты		Описание закрепления на местности	Средняя квадратическая погрешность определения координат характерных точек границ земельного участка, м
	X	Y		
1	2	3	4	5
3181	735566.23	1295347.64	данные отсутствуют	данные отсутствуют
3182	735566.22	1295347.6	данные отсутствуют	данные отсутствуют
3183	735563.47	1295342.66	данные отсутствуют	данные отсутствуют
3184	735563.46	1295342.64	данные отсутствуют	данные отсутствуют
3185	735560.28	1295338.72	данные отсутствуют	данные отсутствуют
3186	735575.77	1295299.98	данные отсутствуют	данные отсутствуют
3187	735575.79	1295299.98	данные отсутствуют	данные отсутствуют
3188	735575.82	1295299.95	данные отсутствуют	данные отсутствуют
3189	735579.66	1295293.36	данные отсутствуют	данные отсутствуют
3190	735579.67	1295293.33	данные отсутствуют	данные отсутствуют
3191	735581.59	1295285.45	данные отсутствуют	данные отсутствуют
3192	735582.79	1295282.44	данные отсутствуют	данные отсутствуют
3193	735592.75	1295267.5	данные отсутствуют	данные отсутствуют
3194	735595	1295265.39	данные отсутствуют	данные отсутствуют
3195	735601.86	1295261.28	данные отсутствуют	данные отсутствуют

Государственный регистратор		ФГИС ЕГРН
полное наименование должности	подпись	инициалы, фамилия

М.П.

Раздел 3.2

Выписка из Единого государственного реестра недвижимости об объекте недвижимости
Описание местоположения земельного участка

Земельный участок			
(вид объекта недвижимости)			
Лист №	Раздела 3.2	Всего листов раздела 3.2 : ____	Всего разделов: ____
Всего листов выписки: ____			
15.11.2021 № 99/2021/430926643			
Кадастровый номер:		02:22:000000:156(единое землепользование)	

Сведения о характерных точках границы земельного участка				
Система координат				
Зона №				
Номер точки	Координаты		Описание закрепления на местности	Средняя квадратическая погрешность определения координат характерных точек границ земельного участка, м
	X	Y		
1	2	3	4	5
3196	735611.19	1295255.8	данные отсутствуют	данные отсутствуют
3197	735620.24	1295250.03	данные отсутствуют	данные отсутствуют
3198	735620.25	1295250.02	данные отсутствуют	данные отсутствуют
3199	735628.21	1295242.61	данные отсутствуют	данные отсутствуют
3200	735628.22	1295242.6	данные отсутствуют	данные отсутствуют
3201	735636.18	1295232.73	данные отсутствуют	данные отсутствуют
3202	735636.19	1295232.71	данные отсутствуют	данные отсутствуют
3203	735636.2	1295232.69	данные отсутствуют	данные отсутствуют
3204	735639.49	1295214.58	данные отсутствуют	данные отсутствуют
3205	735639.49	1295214.56	данные отсутствуют	данные отсутствуют
3206	735639.49	1295214.53	данные отсутствуют	данные отсутствуют
3207	735635.92	1295203.82	данные отсутствуют	данные отсутствуют
3208	735635.91	1295203.81	данные отсутствуют	данные отсутствуют
3209	735635.87	1295203.77	данные отсутствуют	данные отсутствуют
3210	735624.62	1295198.29	данные отсутствуют	данные отсутствуют

Государственный регистратор		ФГИС ЕГРН
полное наименование должности	подпись	инициалы, фамилия

М.П.

Выписка из Единого государственного реестра недвижимости об объекте недвижимости
Описание местоположения земельного участка

Земельный участок			
(вид объекта недвижимости)			
Лист №	Раздела 3.2	Всего листов раздела 3.2 : ____	Всего разделов: ____
Всего листов выписки: ____			
15.11.2021 № 99/2021/430926643			
Кадастровый номер:		02:22:000000:156(единое землепользование)	

Сведения о характерных точках границы земельного участка				
Система координат				
Зона №				
Номер точки	Координаты		Описание закрепления на местности	Средняя квадратическая погрешность определения координат характерных точек границ земельного участка, м
	X	Y		
1	2	3	4	5
3211	735624.6	1295198.28	данные отсутствуют	данные отсутствуют
3212	735615	1295196.63	данные отсутствуют	данные отсутствуют
3213	735601	1295193.34	данные отсутствуют	данные отсутствуют
3214	735592.25	1295191.43	данные отсутствуют	данные отсутствуют
3215	735584.94	1295183.91	данные отсутствуют	данные отсутствуют
3216	735582.79	1295168.83	данные отсутствуют	данные отсутствуют
3217	735587.14	1295153.61	данные отсутствуют	данные отсутствуют
3218	735590.58	1295152.9	данные отсутствуют	данные отсутствуют
3219	735590.61	1295152.89	данные отсутствуют	данные отсутствуют
3220	735590.62	1295152.88	данные отсутствуют	данные отсутствуют
3221	735601.87	1295143.28	данные отсутствуют	данные отсутствуют
3222	735601.89	1295143.25	данные отсутствуют	данные отсутствуют
3223	735601.9	1295143.23	данные отсутствуют	данные отсутствуют
3224	735605.74	1295128.96	данные отсутствуют	данные отсутствуют
3225	735605.74	1295128.94	данные отсутствуют	данные отсутствуют

Государственный регистратор		ФГИС ЕГРН
полное наименование должности	подпись	инициалы, фамилия

М.П.

Раздел 3.2

Выписка из Единого государственного реестра недвижимости об объекте недвижимости
Описание местоположения земельного участка

Земельный участок			
(вид объекта недвижимости)			
Лист №	Раздела 3.2	Всего листов раздела 3.2 : ____	Всего разделов: ____
Всего листов выписки: ____			
15.11.2021 № 99/2021/430926643			
Кадастровый номер:		02:22:000000:156(единое землепользование)	

Сведения о характерных точках границы земельного участка				
Система координат				
Зона №				
Номер точки	Координаты		Описание закрепления на местности	Средняя квадратическая погрешность определения координат характерных точек границ земельного участка, м
	X	Y		
1	2	3	4	5
3226	735605.73	1295128.91	данные отсутствуют	данные отсутствуют
3227	735603.53	1295123.14	данные отсутствуют	данные отсутствуют
3228	735603.5	1295123.1	данные отсутствуют	данные отсутствуют
3229	735603.48	1295123.1	данные отсутствуют	данные отсутствуют
3230	735598.82	1295121.18	данные отсутствуют	данные отсутствуют
3231	735598.79	1295121.17	данные отсутствуют	данные отсутствуют
3232	735598.76	1295121.17	данные отсутствуют	данные отсутствуют
3233	735594.38	1295122.54	данные отсутствуют	данные отсутствуют
3234	735583.98	1295123.91	данные отсутствуют	данные отсутствуют
3235	735574.14	1295119.26	данные отсутствуют	данные отсутствуют
3236	735567.98	1295113.61	данные отсутствуют	данные отсутствуют
3237	735571.04	1295098.32	данные отсутствуют	данные отсутствуют
3238	735573.23	1295091.74	данные отсутствуют	данные отсутствуют
3239	735576.04	1295090.05	данные отсутствуют	данные отсутствуют
3240	735582.07	1295088.69	данные отсутствуют	данные отсутствуют

Государственный регистратор		ФГИС ЕГРН
полное наименование должности	подпись	инициалы, фамилия

М.П.

Земельный участок			
(вид объекта недвижимости)			
Лист №	Раздела 3.2	Всего листов раздела 3.2 : ____	Всего разделов: ____
Всего листов выписки: ____			
15.11.2021 № 99/2021/430926643			
Кадастровый номер:		02:22:000000:156(единое землепользование)	

Сведения о характерных точках границы земельного участка				
Система координат				
Зона №				
Номер точки	Координаты		Описание закрепления на местности	Средняя квадратическая погрешность определения координат характерных точек границ земельного участка, м
	X	Y		
1	2	3	4	5
3241	735582.1	1295088.68	данные отсутствуют	данные отсутствуют
3242	735588.14	1295084.84	данные отсутствуют	данные отсутствуют
3243	735588.17	1295084.81	данные отсутствуют	данные отсутствуют
3244	735588.18	1295084.77	данные отсутствуют	данные отсутствуют
3245	735589.28	1295077.08	данные отсутствуют	данные отсутствуют
3246	735589.27	1295077.03	данные отсутствуют	данные отсутствуют
3247	735584.33	1295069.34	данные отсутствуют	данные отсутствуют
3248	735584.29	1295069.31	данные отсутствуют	данные отсутствуют
3249	735578.27	1295066.03	данные отсутствуют	данные отсутствуют
3250	735570.06	1295054.54	данные отсутствуют	данные отсутствуют
3251	735568.42	1295045.8	данные отсутствуют	данные отсутствуют
3252	735571.43	1295035.68	данные отсутствуют	данные отсутствуют
3253	735577.47	1295026.08	данные отсутствуют	данные отсутствуют
3254	735582.94	1295016.22	данные отсутствуют	данные отсутствуют
3255	735596.1	1295008.28	данные отсутствуют	данные отсутствуют

Государственный регистратор		ФГИС ЕГРН
полное наименование должности	подпись	инициалы, фамилия

М.П.

Раздел 3.2

Выписка из Единого государственного реестра недвижимости об объекте недвижимости
Описание местоположения земельного участка

Земельный участок			
(вид объекта недвижимости)			
Лист №	Раздела 3.2	Всего листов раздела 3.2 : ____	Всего разделов: ____
Всего листов выписки: ____			
15.11.2021 № 99/2021/430926643			
Кадастровый номер:		02:22:000000:156(единое землепользование)	

Сведения о характерных точках границы земельного участка				
Система координат				
Зона №				
Номер точки	Координаты		Описание закрепления на местности	Средняя квадратическая погрешность определения координат характерных точек границ земельного участка, м
	X	Y		
1	2	3	4	5
3256	735596.12	1295008.26	данные отсутствуют	данные отсутствуют
3257	735603.8	1294999.76	данные отсутствуют	данные отсутствуют
3258	735603.81	1294999.74	данные отсутствуют	данные отсутствуют
3259	735610.67	1294985.47	данные отсутствуют	данные отсутствуют
3260	735610.68	1294985.44	данные отсутствуют	данные отсутствуют
3261	735611.78	1294975.82	данные отсутствуют	данные отсутствуют
3262	735611.77	1294975.78	данные отсутствуют	данные отсутствуют
3263	735611.76	1294975.77	данные отсутствуют	данные отсутствуют
3264	735606.82	1294969.19	данные отсутствуют	данные отсутствуют
3265	735606.8	1294969.16	данные отсутствуют	данные отсутствуют
3266	735606.76	1294969.15	данные отсутствуют	данные отсутствуют
3267	735601.54	1294968.6	данные отсутствуют	данные отсутствуют
3268	735601.52	1294968.6	данные отсутствуют	данные отсутствуют
3269	735595.75	1294969.42	данные отсутствуют	данные отсутствуют
3270	735587	1294971.07	данные отсутствуют	данные отсутствуют

Государственный регистратор		ФГИС ЕГРН
полное наименование должности	подпись	инициалы, фамилия

М.П.

Выписка из Единого государственного реестра недвижимости об объекте недвижимости
Описание местоположения земельного участка

Земельный участок			
(вид объекта недвижимости)			
Лист №	Раздела 3.2	Всего листов раздела 3.2 : ____	Всего разделов: ____
Всего листов выписки: ____			
15.11.2021 № 99/2021/430926643			
Кадастровый номер:		02:22:000000:156(единое землепользование)	

Сведения о характерных точках границы земельного участка				
Система координат				
Зона №				
Номер точки	Координаты		Описание закрепления на местности	Средняя квадратическая погрешность определения координат характерных точек границ земельного участка, м
	X	Y		
1	2	3	4	5
3271	735586.7	1294970.94	данные отсутствуют	данные отсутствуют
3272	735586.7	1294965.12	данные отсутствуют	данные отсутствуют
3273	735586.7	1294941.61	данные отсутствуют	данные отсутствуют
3274	735586.73	1294941.59	данные отсутствуют	данные отсутствуют
3275	735595.5	1294940.79	данные отсутствуют	данные отсутствуют
3276	735605.63	1294941.89	данные отсутствуют	данные отсутствуют
3277	735618.25	1294945.45	данные отсутствуют	данные отсутствуют
3278	735618.27	1294945.45	данные отсутствуют	данные отсутствуют
3279	735618.29	1294945.45	данные отсутствуют	данные отсутствуют
3280	735627.9	1294943.53	данные отсутствуют	данные отсутствуют
3281	735627.93	1294943.52	данные отсутствуют	данные отсутствуют
3282	735627.96	1294943.47	данные отсутствуют	данные отсутствуют
3283	735629.88	1294938.53	данные отсутствуют	данные отсутствуют
3284	735629.89	1294938.5	данные отсутствуют	данные отсутствуют
3285	735629.88	1294938.46	данные отсутствуют	данные отсутствуют

Государственный регистратор		ФГИС ЕГРН
полное наименование должности	подпись	инициалы, фамилия

М.П.

Раздел 3.2

Выписка из Единого государственного реестра недвижимости об объекте недвижимости
Описание местоположения земельного участка

Земельный участок			
(вид объекта недвижимости)			
Лист №	Раздела 3.2	Всего листов раздела 3.2 : ____	Всего разделов: ____
Всего листов выписки: ____			
15.11.2021 № 99/2021/430926643			
Кадастровый номер:		02:22:000000:156(единое землепользование)	

Сведения о характерных точках границы земельного участка				
Система координат				
Зона №				
Номер точки	Координаты		Описание закрепления на местности	Средняя квадратическая погрешность определения координат характерных точек границ земельного участка, м
	X	Y		
1	2	3	4	5
3286	735627.13	1294932.7	данные отсутствуют	данные отсутствуют
3287	735627.12	1294932.69	данные отсутствуют	данные отсутствуют
3288	735621.36	1294924.46	данные отсутствуют	данные отсутствуют
3289	735621.35	1294924.44	данные отсутствуют	данные отсутствуют
3290	735616.14	1294920.32	данные отсутствуют	данные отсутствуют
3291	735616.12	1294920.31	данные отсутствуют	данные отсутствуют
3292	735610.35	1294917.84	данные отсутствуют	данные отсутствуют
3293	735614.13	1294910.27	данные отсутствуют	данные отсутствуют
3294	735610.21	1294894.59	данные отсутствуют	данные отсутствуют
3295	735621.96	1294867.17	данные отсутствуют	данные отсутствуют
3296	735625.88	1294800.58	данные отсутствуют	данные отсутствуют
3297	735626.84	1294790.07	данные отсутствуют	данные отсутствуют
3298	735628.77	1294787.91	данные отсутствуют	данные отсутствуют
3299	735628.78	1294787.9	данные отсутствуют	данные отсутствуют
3300	735628.78	1294787.88	данные отсутствуют	данные отсутствуют

Государственный регистратор		ФГИС ЕГРН
полное наименование должности	подпись	инициалы, фамилия

М.П.

Земельный участок			
(вид объекта недвижимости)			
Лист №	Раздела 3.2	Всего листов раздела 3.2 : ____	Всего разделов: ____
Всего листов выписки: ____			
15.11.2021 № 99/2021/430926643			
Кадастровый номер:		02:22:000000:156(единое землепользование)	

Сведения о характерных точках границы земельного участка				
Система координат				
Зона №				
Номер точки	Координаты		Описание закрепления на местности	Средняя квадратическая погрешность определения координат характерных точек границ земельного участка, м
	X	Y		
1	2	3	4	5
3301	735633.99	1294774.44	данные отсутствуют	данные отсутствуют
3302	735634	1294774.4	данные отсутствуют	данные отсутствуют
3303	735633.18	1294766.43	данные отсутствуют	данные отсутствуют
3304	735632.08	1294760.7	данные отсутствуют	данные отсутствуют
3305	735636.46	1294748.64	данные отсутствуют	данные отсутствуют
3306	735636.47	1294748.61	данные отсутствуют	данные отсутствуют
3307	735635.92	1294737.09	данные отсутствуют	данные отсутствуют
3308	735635.91	1294737.05	данные отсутствуют	данные отсутствуют
3309	735632.07	1294728.27	данные отсутствуют	данные отсутствуют
3310	735632.06	1294728.26	данные отсутствуют	данные отсутствуют
3311	735626.85	1294721.4	данные отсутствуют	данные отсутствуют
3312	735626.82	1294721.37	данные отсутствуют	данные отсутствуют
3313	735626.5	1294721.21	данные отсутствуют	данные отсутствуют
3314	735625.88	1294714.39	данные отсутствуют	данные отсутствуют
3315	735629.8	1294675.21	данные отсутствуют	данные отсутствуют

Государственный регистратор		ФГИС ЕГРН
полное наименование должности	подпись	инициалы, фамилия

М.П.

Раздел 3.2

Выписка из Единого государственного реестра недвижимости об объекте недвижимости
Описание местоположения земельного участка

Земельный участок			
(вид объекта недвижимости)			
Лист №	Раздела 3.2	Всего листов раздела 3.2 : ____	Всего разделов: ____
Всего листов выписки: ____			
15.11.2021 № 99/2021/430926643			
Кадастровый номер:		02:22:000000:156(единое землепользование)	

Сведения о характерных точках границы земельного участка				
Система координат				
Зона №				
Номер точки	Координаты		Описание закрепления на местности	Средняя квадратическая погрешность определения координат характерных точек границ земельного участка, м
	X	Y		
1	2	3	4	5
3316	735682.22	1294854.22	данные отсутствуют	данные отсутствуют
3317	735630.61	1295038.53	данные отсутствуют	данные отсутствуют
3318	735649.04	1295152.8	данные отсутствуют	данные отсутствуют
3319	735693.27	1295211.77	данные отсутствуют	данные отсутствуют
3320	735759.62	1295226.52	данные отсутствуют	данные отсутствуют
3321	735780.53	1295243.3	данные отсутствуют	данные отсутствуют
3322	735641.67	1295333.41	данные отсутствуют	данные отсутствуют
3323	735641.67	1295385.02	данные отсутствуют	данные отсутствуют
3324	735667.47	1295473.48	данные отсутствуют	данные отсутствуют
3325	735711.7	1295543.52	данные отсутствуют	данные отсутствуют
3326	735792.8	1295573.01	данные отсутствуют	данные отсутствуют
3327	735854.93	1295567.98	данные отсутствуют	данные отсутствуют
3328	735931.74	1295534.38	данные отсутствуют	данные отсутствуют
3329	736011.91	1295456.78	данные отсутствуют	данные отсутствуют
3330	736078.36	1295392.25	данные отсутствуют	данные отсутствуют

Государственный регистратор		ФГИС ЕГРН
полное наименование должности	подпись	инициалы, фамилия

М.П.

Выписка из Единого государственного реестра недвижимости об объекте недвижимости
Описание местоположения земельного участка

Земельный участок			
(вид объекта недвижимости)			
Лист № <u> </u> Раздела 3.2	Всего листов раздела 3.2 : <u> </u>	Всего разделов: <u> </u>	Всего листов выписки: <u> </u>
15.11.2021 № 99/2021/430926643			
Кадастровый номер:		02:22:000000:156(единое землепользование)	

Сведения о характерных точках границы земельного участка				
Система координат				
Зона №				
Номер точки	Координаты		Описание закрепления на местности	Средняя квадратическая погрешность определения координат характерных точек границ земельного участка, м
	X	Y		
1	2	3	4	5
3331	736183.52	1295362.9	данные отсутствуют	данные отсутствуют
3332	736301.48	1295359.22	данные отсутствуют	данные отсутствуют
3333	736375.2	1295399.76	данные отсутствуют	данные отсутствуют
3334	736507.9	1295407.14	данные отсутствуют	данные отсутствуют
3335	736659.03	1295366.59	данные отсутствуют	данные отсутствуют
3336	729605.84	1297463.24	данные отсутствуют	данные отсутствуют
3337	729601.86	1297476.57	данные отсутствуют	данные отсутствуют
3338	729597.34	1297486.96	данные отсутствуют	данные отсутствуют
3339	729589.65	1297503.21	данные отсутствуют	данные отсутствуют
3340	729576.11	1297520.38	данные отсутствуют	данные отсутствуют
3341	729560.29	1297537.11	данные отсутствуют	данные отсутствуют
3342	729549.91	1297551.56	данные отсутствуют	данные отсутствуют
3343	729541.78	1297557.42	данные отсутствуют	данные отсутствуют
3344	729541.77	1297557.43	данные отсутствуют	данные отсутствуют
3345	729534.09	1297565.11	данные отсутствуют	данные отсутствуют

Государственный регистратор		ФГИС ЕГРН
полное наименование должности	подпись	инициалы, фамилия

М.П.

Раздел 3.2

Выписка из Единого государственного реестра недвижимости об объекте недвижимости
Описание местоположения земельного участка

Земельный участок			
(вид объекта недвижимости)			
Лист № <u> </u> Раздела 3.2	Всего листов раздела 3.2 : <u> </u>	Всего разделов: <u> </u>	Всего листов выписки: <u> </u>
15.11.2021 № 99/2021/430926643			
Кадастровый номер:		02:22:000000:156(единое землепользование)	

Сведения о характерных точках границы земельного участка				
Система координат				
Зона №				
Номер точки	Координаты		Описание закрепления на местности	Средняя квадратическая погрешность определения координат характерных точек границ земельного участка, м
	X	Y		
1	2	3	4	5
3346	729534.07	1297565.13	данные отсутствуют	данные отсутствуют
3347	729525.94	1297582.31	данные отсутствуют	данные отсутствуют
3348	729525.93	1297582.35	данные отсутствуют	данные отсутствуют
3349	729525.93	1297594.54	данные отсутствуют	данные отсутствуют
3350	729524.12	1297608.08	данные отсутствуют	данные отсутствуют
3351	729518.03	1297618	данные отсутствуют	данные отсутствуют
3352	729508.54	1297632.46	данные отсутствуют	данные отсутствуют
3353	729508.54	1297632.48	данные отсутствуют	данные отсутствуют
3354	729504.7	1297643.32	данные отсутствуют	данные отсутствуют
3355	729504.69	1297643.34	данные отсутствуют	данные отсутствуют
3356	729503.78	1297654.2	данные отсутствуют	данные отсутствуют
3357	729504.24	1297663.01	данные отсутствуют	данные отсутствуют
3358	729504.24	1297672.72	данные отсутствуют	данные отсутствуют
3359	729501.52	1297688.08	данные отсутствуют	данные отсутствуют
3360	729500.17	1297700.72	данные отсутствуют	данные отсутствуют

Государственный регистратор		ФГИС ЕГРН
полное наименование должности	подпись	инициалы, фамилия

М.П.

Земельный участок			
(вид объекта недвижимости)			
Лист №	Раздела 3.2	Всего листов раздела 3.2 : ____	Всего разделов: ____
Всего листов выписки: ____			
15.11.2021 № 99/2021/430926643			
Кадастровый номер:		02:22:000000:156(единое землепользование)	

Сведения о характерных точках границы земельного участка				
Система координат				
Зона №				
Номер точки	Координаты		Описание закрепления на местности	Средняя квадратическая погрешность определения координат характерных точек границ земельного участка, м
	X	Y		
1	2	3	4	5
3361	729495.66	1297713.8	данные отсутствуют	данные отсутствуют
3362	729490.71	1297718.76	данные отсутствуют	данные отсутствуют
3363	729490.7	1297718.77	данные отсутствуют	данные отсутствуют
3364	729484.83	1297726.43	данные отсутствуют	данные отсутствуют
3365	729479.88	1297729.13	данные отсутствуют	данные отсутствуют
3366	729479.86	1297729.15	данные отсутствуют	данные отсутствуют
3367	729473.54	1297735.48	данные отсутствуют	данные отсутствуют
3368	729473.53	1297735.49	данные отсутствуют	данные отсутствуют
3369	729467.2	1297744.08	данные отсутствуют	данные отсутствуют
3370	729467.19	1297744.09	данные отсутствуют	данные отсутствуют
3371	729467.18	1297744.11	данные отсутствуют	данные отсутствуют
3372	729464.47	1297755.63	данные отсутствуют	данные отсутствуют
3373	729462.89	1297762.64	данные отсутствуют	данные отсутствуют
3374	729462.89	1297762.66	данные отсутствуют	данные отсутствуют
3375	729462.89	1297769.22	данные отсутствуют	данные отсутствуют

Государственный регистратор		ФГИС ЕГРН
полное наименование должности	подпись	инициалы, фамилия

М.П.

Раздел 3.2

Выписка из Единого государственного реестра недвижимости об объекте недвижимости
Описание местоположения земельного участка

Земельный участок			
(вид объекта недвижимости)			
Лист №	Раздела 3.2	Всего листов раздела 3.2 : ____	Всего разделов: ____
Всего листов выписки: ____			
15.11.2021 № 99/2021/430926643			
Кадастровый номер:		02:22:000000:156(единое землепользование)	

Сведения о характерных точках границы земельного участка				
Система координат				
Зона №				
Номер точки	Координаты		Описание закрепления на местности	Средняя квадратическая погрешность определения координат характерных точек границ земельного участка, м
	X	Y		
1	2	3	4	5
3376	729463.56	1297778.25	данные отсутствуют	данные отсутствуют
3377	729463.79	1297785.02	данные отсутствуют	данные отсутствуют
3378	729463.8	1297785.07	данные отсутствуют	данные отсутствуют
3379	729468.09	1297791.85	данные отсутствуют	данные отсутствуют
3380	729468.11	1297791.87	данные отсутствуют	данные отсутствуют
3381	729472.39	1297795.25	данные отсутствуют	данные отсутствуют
3382	729473.97	1297799.29	данные отсутствуют	данные отсутствуют
3383	729473.97	1297799.31	данные отсутствуют	данные отсутствуют
3384	729474.01	1297799.34	данные отсутствуют	данные отсутствуют
3385	729474.05	1297799.35	данные отсутствуют	данные отсутствуют
3386	729484.67	1297798.9	данные отсутствуют	данные отсутствуют
3387	729491.73	1297798.64	данные отсутствуют	данные отсутствуют
3388	729504.53	1297800.25	данные отсутствуют	данные отсутствуют
3389	729509.89	1297802.6	данные отсутствуют	данные отсутствуют
3390	729518.96	1297807.92	данные отсутствуют	данные отсутствуют

Государственный регистратор		ФГИС ЕГРН
полное наименование должности	подпись	инициалы, фамилия

М.П.

Выписка из Единого государственного реестра недвижимости об объекте недвижимости
Описание местоположения земельного участка

Земельный участок			
(вид объекта недвижимости)			
Лист №	Раздела 3.2	Всего листов раздела 3.2 : ____	Всего разделов: ____
Всего листов выписки: ____			
15.11.2021 № 99/2021/430926643			
Кадастровый номер:		02:22:000000:156(единое землепользование)	

Сведения о характерных точках границы земельного участка				
Система координат				
Зона №				
Номер точки	Координаты		Описание закрепления на местности	Средняя квадратическая погрешность определения координат характерных точек границ земельного участка, м
	X	Y		
1	2	3	4	5
3391	729523.86	1297812.14	данные отсутствуют	данные отсутствуют
3392	729527.07	1297817.82	данные отсутствуют	данные отсутствуют
3393	729528.51	1297823.41	данные отсутствуют	данные отсутствуют
3394	729527.96	1297829.98	данные отсутствуют	данные отсутствуют
3395	729524.8	1297843.75	данные отсутствуют	данные отсутствуют
3396	729518.02	1297871.55	данные отсутствуют	данные отсутствуют
3397	729515.98	1297890.54	данные отсутствуют	данные отсутствуют
3398	729516.06	1297892.76	данные отсутствуют	данные отсутствуют
3399	729513.83	1297897.91	данные отсутствуют	данные отсутствуют
3400	729517.28	1297973.82	данные отсутствуют	данные отсутствуют
3401	729493.12	1297997.97	данные отсутствуют	данные отсутствуют
3402	729503.47	1298070.43	данные отсутствуют	данные отсутствуют
3403	729524.18	1298142.88	данные отсутствуют	данные отсутствуют
3404	729551.77	1298242.94	данные отсутствуют	данные отсутствуют
3405	729627.68	1298360.25	данные отсутствуют	данные отсутствуют

Государственный регистратор		ФГИС ЕГРН
полное наименование должности	подпись	инициалы, фамилия

М.П.

Раздел 3.2

Выписка из Единого государственного реестра недвижимости об объекте недвижимости
Описание местоположения земельного участка

Земельный участок			
(вид объекта недвижимости)			
Лист №	Раздела 3.2	Всего листов раздела 3.2 : ____	Всего разделов: ____
Всего листов выписки: ____			
15.11.2021 № 99/2021/430926643			
Кадастровый номер:		02:22:000000:156(единое землепользование)	

Сведения о характерных точках границы земельного участка				
Система координат				
Зона №				
Номер точки	Координаты		Описание закрепления на местности	Средняя квадратическая погрешность определения координат характерных точек границ земельного участка, м
	X	Y		
1	2	3	4	5
3406	729643.64	1298376.21	данные отсутствуют	данные отсутствуют
3407	729748.45	1298481	данные отсутствуют	данные отсутствуют
3408	729736.11	1298495.98	данные отсутствуют	данные отсутствуют
3409	729643.48	1298507.56	данные отсутствуют	данные отсутствуют
3410	729614.49	1298536.83	данные отсутствуют	данные отсутствуют
3411	729543.13	1298573.17	данные отсутствуют	данные отсутствуют
3412	729508.8	1298552.3	данные отсутствуют	данные отсутствуют
3413	729525.55	1298451.76	данные отсутствуют	данные отсутствуют
3414	729521.69	1298346.07	данные отсутствуют	данные отсутствуют
3415	729475.28	1298308.69	данные отсутствуют	данные отсутствуют
3416	729426.3	1298297.08	данные отсутствуют	данные отсутствуют
3417	729363.14	1298329.31	данные отсутствуют	данные отсутствуют
3418	729351.54	1298280.33	данные отсутствуют	данные отсутствуют
3419	729363.14	1298248.1	данные отсутствуют	данные отсутствуют
3420	729334.78	1298205.57	данные отсутствуют	данные отсутствуют

Государственный регистратор		ФГИС ЕГРН
полное наименование должности	подпись	инициалы, фамилия

М.П.

Земельный участок			
(вид объекта недвижимости)			
Лист №	Раздела 3.2	Всего листов раздела 3.2 : ____	Всего разделов: ____
Всего листов выписки: ____			
15.11.2021 № 99/2021/430926643			
Кадастровый номер:		02:22:000000:156(единое землепользование)	

Сведения о характерных точках границы земельного участка				
Система координат				
Зона №				
Номер точки	Координаты		Описание закрепления на местности	Средняя квадратическая погрешность определения координат характерных точек границ земельного участка, м
	X	Y		
1	2	3	4	5
3421	729257.52	1298175.63	данные отсутствуют	данные отсутствуют
3422	729234.25	1298186.23	данные отсутствуют	данные отсутствуют
3423	729057.66	1298451.76	данные отсутствуют	данные отсутствуют
3424	729080.86	1298558.75	данные отсутствуют	данные отсутствуют
3425	729041.37	1298565.45	данные отсутствуют	данные отсутствуют
3426	728983.48	1298495.98	данные отсутствуют	данные отсутствуют
3427	728968.72	1298446.61	данные отсутствуют	данные отсутствуют
3428	729009.96	1298389.89	данные отсутствуют	данные отсутствуют
3429	729034.46	1298388.6	данные отсутствуют	данные отсутствуют
3430	729111.79	1298255.84	данные отсутствуют	данные отсутствуют
3431	729176.46	1298171.77	данные отсутствуют	данные отсутствуют
3432	729229.09	1298117.92	данные отсутствуют	данные отсутствуют
3433	729323.18	1298052.18	данные отсутствуют	данные отсутствуют
3434	729384.88	1297955.63	данные отсутствуют	данные отсутствуют
3435	729458.22	1297855.27	данные отсутствуют	данные отсутствуют

Государственный регистратор		ФГИС ЕГРН
полное наименование должности	подпись	инициалы, фамилия

М.П.

Раздел 3.2

Выписка из Единого государственного реестра недвижимости об объекте недвижимости
Описание местоположения земельного участка

Земельный участок			
(вид объекта недвижимости)			
Лист №	Раздела 3.2	Всего листов раздела 3.2 : ____	Всего разделов: ____
Всего листов выписки: ____			
15.11.2021 № 99/2021/430926643			
Кадастровый номер:		02:22:000000:156(единое землепользование)	

Сведения о характерных точках границы земельного участка				
Система координат				
Зона №				
Номер точки	Координаты		Описание закрепления на местности	Средняя квадратическая погрешность определения координат характерных точек границ земельного участка, м
	X	Y		
1	2	3	4	5
3436	729461.1	1297813.72	данные отсутствуют	данные отсутствуют
3437	729446.92	1297755.72	данные отсутствуют	данные отсутствуют
3438	729462.08	1297712.47	данные отсутствуют	данные отсутствуют
3439	729523.83	1297569.66	данные отсутствуют	данные отсутствуют
3440	729556.49	1297504.37	данные отсутствуют	данные отсутствуют
3441	730913.66	1295279.15	Закрепление отсутствует	2.5
3442	730930.52	1295318.48	Закрепление отсутствует	2.5
3443	730983.88	1295369.03	Закрепление отсутствует	2.5
3444	730992.31	1295416.78	Закрепление отсутствует	2.5
3445	731017.59	1295447.68	Закрепление отсутствует	2.5
3446	731040.06	1295461.72	Закрепление отсутствует	2.5
3447	731056.91	1295489.81	Закрепление отсутствует	2.5
3448	731062.53	1295534.75	Закрепление отсутствует	2.5
3449	731087.81	1295582.5	Закрепление отсутствует	2.5
3450	731160.84	1295644.29	данные отсутствуют	7.5

Государственный регистратор		ФГИС ЕГРН
полное наименование должности	подпись	инициалы, фамилия

М.П.

Выписка из Единого государственного реестра недвижимости об объекте недвижимости
Описание местоположения земельного участка

Земельный участок			
(вид объекта недвижимости)			
Лист №	Раздела 3.2	Всего листов раздела 3.2 : ____	Всего разделов: ____
Всего листов выписки: ____			
15.11.2021 № 99/2021/430926643			
Кадастровый номер:		02:22:000000:156(единое землепользование)	

Сведения о характерных точках границы земельного участка				
Система координат				
Зона №				
Номер точки	Координаты		Описание закрепления на местности	Средняя квадратическая погрешность определения координат характерных точек границ земельного участка, м
	X	Y		
1	2	3	4	5
3451	731264.76	1295697.66	Закрепление отсутствует	2.5
3452	731287.23	1295720.13	Закрепление отсутствует	2.5
3453	731315.32	1295751.02	Закрепление отсутствует	2.5
3454	731379.92	1295773.5	Закрепление отсутствует	2.5
3455	731408.01	1295795.96	Закрепление отсутствует	2.5
3456	731450.14	1295863.38	Закрепление отсутствует	2.5
3457	731466.99	1295860.57	Закрепление отсутствует	2.5
3458	731466.99	1295824.05	Закрепление отсутствует	2.5
3459	731441.71	1295779.11	Закрепление отсутствует	2.5
3460	731382.73	1295745.41	Закрепление отсутствует	2.5
3461	731301.27	1295689.23	Закрепление отсутствует	2.5
3462	731343.4	1295627.44	Закрепление отсутствует	2.5
3463	731351.83	1295604.97	Закрепление отсутствует	2.5
3464	731318.13	1295520.71	Закрепление отсутствует	2.5
3465	731346.21	1295458.91	Закрепление отсутствует	2.5

Государственный регистратор		ФГИС ЕГРН
полное наименование должности	подпись	инициалы, фамилия

М.П.

Раздел 3.2

Выписка из Единого государственного реестра недвижимости об объекте недвижимости
Описание местоположения земельного участка

Земельный участок			
(вид объекта недвижимости)			
Лист №	Раздела 3.2	Всего листов раздела 3.2 : ____	Всего разделов: ____
Всего листов выписки: ____			
15.11.2021 № 99/2021/430926643			
Кадастровый номер:		02:22:000000:156(единое землепользование)	

Сведения о характерных точках границы земельного участка				
Система координат				
Зона №				
Номер точки	Координаты		Описание закрепления на местности	Средняя квадратическая погрешность определения координат характерных точек границ земельного участка, м
	X	Y		
1	2	3	4	5
3466	731346.21	1295405.55	Закрепление отсутствует	2.5
3467	731368.68	1295346.56	Закрепление отсутствует	2.5
3468	731396.77	1295301.62	Закрепление отсутствует	2.5
3469	731430.48	1295248.26	Закрепление отсутствует	2.5
3470	731517.55	1295178.04	Закрепление отсутствует	2.5
3471	731573.72	1295102.2	Закрепление отсутствует	2.5
3472	731599	1295046.02	данные отсутствуют	7.5
3473	731621.47	1294975.81	Закрепление отсутствует	2.5
3474	731618.66	1294939.29	Закрепление отсутствует	2.5
3475	731590.58	1294942.1	Закрепление отсутствует	2.5
3476	731573.72	1295001.08	данные отсутствуют	7.5
3477	731562.49	1295060.07	Закрепление отсутствует	2.5
3478	731472.61	1295163.99	Закрепление отсутствует	2.5
3479	731349.02	1295287.58	Закрепление отсутствует	2.5
3480	731287.23	1295405.55	Закрепление отсутствует	2.5

Государственный регистратор		ФГИС ЕГРН
полное наименование должности	подпись	инициалы, фамилия

М.П.

Земельный участок			
(вид объекта недвижимости)			
Лист №	Раздела 3.2	Всего листов раздела 3.2 : ____	Всего разделов: ____
Всего листов выписки: ____			
15.11.2021 № 99/2021/430926643			
Кадастровый номер:		02:22:000000:156(единое землепользование)	

Сведения о характерных точках границы земельного участка				
Система координат				
Зона №				
Номер точки	Координаты		Описание закрепления на местности	Средняя квадратическая погрешность определения координат характерных точек границ земельного участка, м
	X	Y		
1	2	3	4	5
3481	731247.91	1295607.78	Закрепление отсутствует	2.5
3482	731205.78	1295621.82	данные отсутствуют	7.5
3483	731149.6	1295588.12	Закрепление отсутствует	2.5
3484	731087.81	1295509.47	Закрепление отсутствует	2.5
3485	731085	1295467.34	Закрепление отсутствует	2.5
3486	731062.53	1295402.74	Закрепление отсутствует	2.5
3487	730989.5	1295312.86	Закрепление отсутствует	2.5
3488	729044.06	1292724.84	Закрепление отсутствует	2.5
3489	729087.17	1292671.75	Закрепление отсутствует	2.5
3490	729092.22	1292693.38	Закрепление отсутствует	2.5
3491	729078.46	1292727.11	Закрепление отсутствует	2.5
3492	729066.57	1292714.3	Закрепление отсутствует	2.5
3493	729014.56	1292769.42	Закрепление отсутствует	2.5
3494	729038.92	1292783.53	Закрепление отсутствует	2.5
3495	729099.02	1292901.7	Закрепление отсутствует	2.5

Государственный регистратор		ФГИС ЕГРН
полное наименование должности	подпись	инициалы, фамилия

М.П.

Раздел 3.2

Выписка из Единого государственного реестра недвижимости об объекте недвижимости
Описание местоположения земельного участка

Земельный участок			
(вид объекта недвижимости)			
Лист №	Раздела 3.2	Всего листов раздела 3.2 : ____	Всего разделов: ____
Всего листов выписки: ____			
15.11.2021 № 99/2021/430926643			
Кадастровый номер:		02:22:000000:156(единое землепользование)	

Сведения о характерных точках границы земельного участка				
Система координат				
Зона №				
Номер точки	Координаты		Описание закрепления на местности	Средняя квадратическая погрешность определения координат характерных точек границ земельного участка, м
	X	Y		
1	2	3	4	5
3496	729002.15	1292821.64	Закрепление отсутствует	2.5
3497	728934.29	1292810.66	Закрепление отсутствует	2.5
3498	728819.54	1292850.58	Закрепление отсутствует	2.5
3499	728807.56	1292875.52	Закрепление отсутствует	2.5
3500	728817.54	1292912.45	Закрепление отсутствует	2.5
3501	728841.49	1292923.42	Закрепление отсутствует	2.5
3502	728899.37	1292918.43	Закрепление отсутствует	2.5
3503	728974.21	1292954.36	Закрепление отсутствует	2.5
3504	728974.21	1292980.3	Закрепление отсутствует	2.5
3505	728957.24	1292996.27	Закрепление отсутствует	2.5
3506	728898.37	1292978.31	Закрепление отсутствует	2.5
3507	728819.54	1292994.27	Закрепление отсутствует	2.5
3508	728697.79	1292672.96	Закрепление отсутствует	2.5
3509	728733.72	1292656.99	Закрепление отсутствует	2.5
3510	728881.4	1292766.76	Закрепление отсутствует	2.5

Государственный регистратор		ФГИС ЕГРН
полное наименование должности	подпись	инициалы, фамилия

М.П.

Выписка из Единого государственного реестра недвижимости об объекте недвижимости
Описание местоположения земельного участка

Земельный участок			
(вид объекта недвижимости)			
Лист №	Раздела 3.2	Всего листов раздела 3.2 : ____	Всего разделов: ____
Всего листов выписки: ____			
15.11.2021 № 99/2021/430926643			
Кадастровый номер:		02:22:000000:156(единое землепользование)	

Сведения о характерных точках границы земельного участка				
Система координат				
Зона №				
Номер точки	Координаты		Описание закрепления на местности	Средняя квадратическая погрешность определения координат характерных точек границ земельного участка, м
	X	Y		
1	2	3	4	5
3511	728968.22	1292783.72	Закрепление отсутствует	2.5
3512	735875	1296117.38	данные отсутствуют	данные отсутствуют
3513	735875.76	1296119.79	данные отсутствуют	данные отсутствуют
3514	736071.36	1296673.63	данные отсутствуют	данные отсутствуют
3515	735653.79	1296748.35	данные отсутствуют	данные отсутствуют
3516	735525.95	1296769.29	данные отсутствуют	данные отсутствуют
3517	735443.06	1296782.86	данные отсутствуют	данные отсутствуют
3518	735431.28	1296735.75	данные отсутствуют	данные отсутствуют
3519	735384.18	1296673.92	данные отсутствуют	данные отсутствуют
3520	735376.44	1296650.7	данные отсутствуют	данные отсутствуют
3521	735379.85	1296648.26	данные отсутствуют	данные отсутствуют
3522	735379.88	1296648.23	данные отсутствуют	данные отсутствуют
3523	735382.21	1296642.99	данные отсутствуют	данные отсутствуют
3524	735385.87	1296636.35	данные отсутствуют	данные отсутствуют
3525	735390.67	1296624.92	данные отсутствуют	данные отсутствуют

Государственный регистратор		ФГИС ЕГРН
полное наименование должности	подпись	инициалы, фамилия

М.П.

Раздел 3.2

Выписка из Единого государственного реестра недвижимости об объекте недвижимости
Описание местоположения земельного участка

Земельный участок			
(вид объекта недвижимости)			
Лист №	Раздела 3.2	Всего листов раздела 3.2 : ____	Всего разделов: ____
Всего листов выписки: ____			
15.11.2021 № 99/2021/430926643			
Кадастровый номер:		02:22:000000:156(единое землепользование)	

Сведения о характерных точках границы земельного участка				
Система координат				
Зона №				
Номер точки	Координаты		Описание закрепления на местности	Средняя квадратическая погрешность определения координат характерных точек границ земельного участка, м
	X	Y		
1	2	3	4	5
3526	735390.68	1296624.9	данные отсутствуют	данные отсутствуют
3527	735391.84	1296616.69	данные отсутствуют	данные отсутствуют
3528	735391.83	1296616.65	данные отсутствуют	данные отсутствуют
3529	735388.03	1296607.96	данные отсутствуют	данные отсутствуют
3530	735388.02	1296607.94	данные отсутствуют	данные отсутствуют
3531	735381.5	1296600.88	данные отсутствуют	данные отсутствуют
3532	735381.48	1296600.86	данные отсутствуют	данные отсутствуют
3533	735381.46	1296600.85	данные отсутствуют	данные отсутствуют
3534	735373.24	1296598.29	данные отсутствуют	данные отсутствуют
3535	735373.21	1296598.29	данные отсутствуют	данные отсутствуют
3536	735373.19	1296598.29	данные отсутствуют	данные отсутствуют
3537	735368.8	1296599.5	данные отсутствуют	данные отсутствуют
3538	735357.67	1296585.6	данные отсутствуют	данные отсутствуют
3539	735325.3	1296564.99	данные отсутствуют	данные отсутствуют
3540	735313.52	1296523.77	данные отсутствуют	данные отсутствуют

Государственный регистратор		ФГИС ЕГРН
полное наименование должности	подпись	инициалы, фамилия

М.П.

Земельный участок			
(вид объекта недвижимости)			
Лист №	Раздела 3.2	Всего листов раздела 3.2 : ____	Всего разделов: ____
Всего листов выписки: ____			
15.11.2021 № 99/2021/430926643			
Кадастровый номер:		02:22:000000:156(единое землепользование)	

Сведения о характерных точках границы земельного участка				
Система координат				
Зона №				
Номер точки	Координаты		Описание закрепления на местности	Средняя квадратическая погрешность определения координат характерных точек границ земельного участка, м
	X	Y		
1	2	3	4	5
3541	735295.82	1296470.65	данные отсутствуют	данные отсутствуют
3542	735295.66	1296466.11	данные отсутствуют	данные отсутствуют
3543	735294.84	1296454.58	данные отсутствуют	данные отсутствуют
3544	735294.83	1296454.55	данные отсутствуют	данные отсутствуют
3545	735294.82	1296454.54	данные отсутствуют	данные отсутствуют
3546	735290.43	1296448.23	данные отсутствуют	данные отсутствуют
3547	735286.71	1296443.34	данные отсутствуют	данные отсутствуют
3548	735284.08	1296435.44	данные отсутствуют	данные отсутствуют
3549	735277.72	1296416.37	данные отсутствуют	данные отсутствуют
3550	735277.55	1296413.98	данные отсутствуют	данные отсутствуют
3551	735279.47	1296395.06	данные отсутствуют	данные отсутствуют
3552	735279.47	1296395.04	данные отсутствуют	данные отсутствуют
3553	735278.37	1296377.19	данные отсутствуют	данные отсутствуют
3554	735273.71	1296361	данные отсутствуют	данные отсутствуют
3555	735273.7	1296360.98	данные отсутствуют	данные отсутствуют

Государственный регистратор		ФГИС ЕГРН
полное наименование должности	подпись	инициалы, фамилия

М.П.

Раздел 3.2

Выписка из Единого государственного реестра недвижимости об объекте недвижимости
Описание местоположения земельного участка

Земельный участок			
(вид объекта недвижимости)			
Лист №	Раздела 3.2	Всего листов раздела 3.2 : ____	Всего разделов: ____
Всего листов выписки: ____			
15.11.2021 № 99/2021/430926643			
Кадастровый номер:		02:22:000000:156(единое землепользование)	

Сведения о характерных точках границы земельного участка				
Система координат				
Зона №				
Номер точки	Координаты		Описание закрепления на местности	Средняя квадратическая погрешность определения координат характерных точек границ земельного участка, м
	X	Y		
1	2	3	4	5
3556	735273.69	1296360.97	данные отсутствуют	данные отсутствуют
3557	735269.31	1296354.4	данные отсутствуют	данные отсутствуют
3558	735267.12	1296348.11	данные отсутствуют	данные отсутствуют
3559	735267.95	1296343.75	данные отсутствуют	данные отсутствуют
3560	735267.95	1296343.72	данные отсутствуют	данные отсутствуют
3561	735267.4	1296339.33	данные отсутствуют	данные отсутствуют
3562	735267.39	1296339.3	данные отсутствуют	данные отсутствуют
3563	735267.35	1296339.26	данные отсутствуют	данные отсутствуют
3564	735263.23	1296337.07	данные отсутствуют	данные отсутствуют
3565	735263.2	1296337.06	данные отсутствуют	данные отсутствуют
3566	735258.26	1296336.24	данные отсутствуют	данные отсутствуют
3567	735258.24	1296336.24	данные отсутствуют	данные отсутствуют
3568	735250.28	1296337.33	данные отсутствуют	данные отсутствуют
3569	735246.28	1296337.33	данные отсутствуют	данные отсутствуют
3570	735236.97	1296317.68	данные отсутствуют	данные отсутствуют

Государственный регистратор		ФГИС ЕГРН
полное наименование должности	подпись	инициалы, фамилия

М.П.

Выписка из Единого государственного реестра недвижимости об объекте недвижимости
Описание местоположения земельного участка

Земельный участок			
(вид объекта недвижимости)			
Лист № <u> </u> Раздела 3.2	Всего листов раздела 3.2 : <u> </u>	Всего разделов: <u> </u>	Всего листов выписки: <u> </u>
15.11.2021 № 99/2021/430926643			
Кадастровый номер:		02:22:000000:156(единое землепользование)	

Сведения о характерных точках границы земельного участка				
Система координат				
Зона №				
Номер точки	Координаты		Описание закрепления на местности	Средняя квадратическая погрешность определения координат характерных точек границ земельного участка, м
	X	Y		
1	2	3	4	5
3571	735204.58	1296302.95	данные отсутствуют	данные отсутствуют
3572	735197.19	1296278.32	данные отсутствуют	данные отсутствуют
3573	735200.16	1296268.6	данные отсутствуют	данные отсутствуют
3574	735207.82	1296261.21	данные отсутствуют	данные отсутствуют
3575	735217.67	1296254.37	данные отсутствуют	данные отсутствуют
3576	735475.44	1296251.08	данные отсутствуют	данные отсутствуют
3577	735475.47	1296251.07	данные отсутствуют	данные отсутствуют
3578	735496.6	1296243.38	данные отсутствуют	данные отсутствуют
3579	735557.19	1296219.89	данные отсутствуют	данные отсутствуют
3580	735592.62	1296218.76	данные отсутствуют	данные отсутствуют
3581	735751.24	1296151.07	данные отсутствуют	данные отсутствуют
3582	735762.15	1296148.58	данные отсутствуют	данные отсутствуют
3583	735823.57	1296132.01	данные отсутствуют	данные отсутствуют

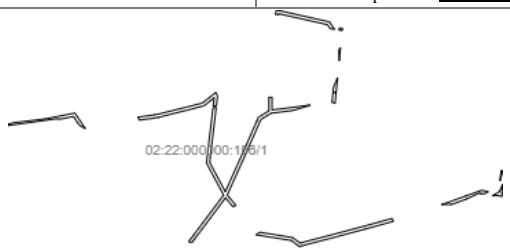
Государственный регистратор		ФГИС ЕГРН
полное наименование должности	подпись	инициалы, фамилия

М.П.

Раздел 4

Выписка из Единого государственного реестра недвижимости об объекте недвижимости
Сведения о частях земельного участка

Земельный участок			
(вид объекта недвижимости)			
Лист № <u> </u> Раздела 4	Всего листов раздела 4 : <u> </u>	Всего разделов: <u> </u>	Всего листов выписки: <u> </u>
15.11.2021 № 99/2021/430926643			
Кадастровый номер:		02:22:000000:156(единое землепользование)	

План (чертеж, схема) части земельного участка	Учетный номер части: 02:22:000000:156/1
	
Масштаб 1: данные отсутствуют	Условные обозначения:

Государственный регистратор		ФГИС ЕГРН
полное наименование должности	подпись	инициалы, фамилия

М.П.


Земельный участок			
(вид объекта недвижимости)			
Лист № ____ Раздела 4	Всего листов раздела 4 : ____	Всего разделов: ____	Всего листов выписки: ____
15.11.2021 № 99/2021/430926643			
Кадастровый номер:		02:22:000000:156(единое землепользование)	

План (чертеж, схема) части земельного участка	Учетный номер части: 02:22:000000:156/2
	
Масштаб 1: данные отсутствуют	Условные обозначения:

Государственный регистратор		ФГИС ЕГРН
полное наименование должности	подпись	инициалы, фамилия

М.П.

Земельный участок			
(вид объекта недвижимости)			
Лист № ____ Раздела 4	Всего листов раздела 4 : ____	Всего разделов: ____	Всего листов выписки: ____
15.11.2021 № 99/2021/430926643			
Кадастровый номер:		02:22:000000:156(единое землепользование)	

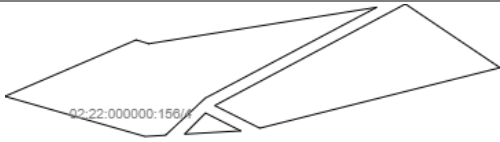
План (чертеж, схема) части земельного участка	Учетный номер части: 02:22:000000:156/3
	
Масштаб 1: данные отсутствуют	Условные обозначения:

Государственный регистратор		ФГИС ЕГРН
полное наименование должности	подпись	инициалы, фамилия

М.П.

Выписка из Единого государственного реестра недвижимости об объекте недвижимости
Сведения о частях земельного участка

Земельный участок			
<small>(вид объекта недвижимости)</small>			
Лист № ____ Раздела 4	Всего листов раздела 4 : ____	Всего разделов: ____	Всего листов выписки: ____
15.11.2021 № 99/2021/430926643			
Кадастровый номер:		02:22:000000:156(единое землепользование)	


План (чертеж, схема) части земельного участка	Учетный номер части: 02:22:000000:156/4
	
Масштаб 1: данные отсутствуют	Условные обозначения:

Государственный регистратор		ФГИС ЕГРН
полное наименование должности	подпись	инициалы, фамилия

М.П.

Выписка из Единого государственного реестра недвижимости об объекте недвижимости
Сведения о частях земельного участка

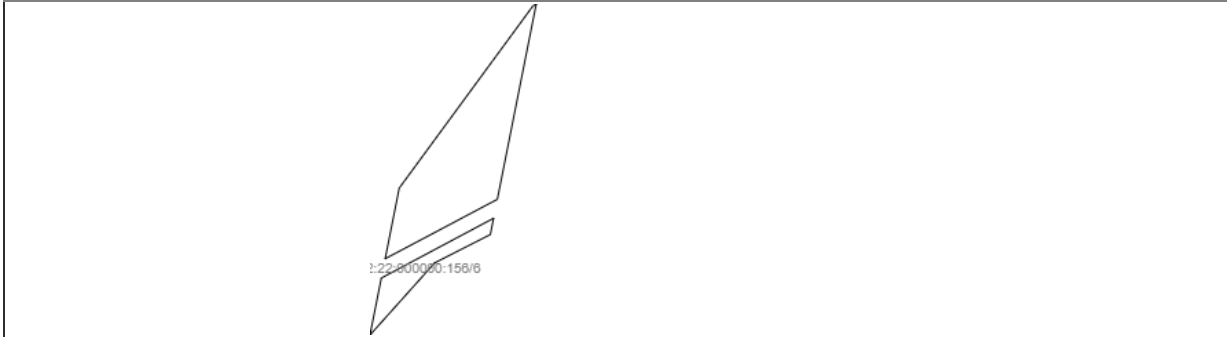
Земельный участок			
<small>(вид объекта недвижимости)</small>			
Лист № ____ Раздела 4	Всего листов раздела 4 : ____	Всего разделов: ____	Всего листов выписки: ____
15.11.2021 № 99/2021/430926643			
Кадастровый номер:		02:22:000000:156(единое землепользование)	

План (чертеж, схема) части земельного участка	Учетный номер части: 02:22:000000:156/5
	
Масштаб 1: данные отсутствуют	Условные обозначения:

Государственный регистратор		ФГИС ЕГРН
полное наименование должности	подпись	инициалы, фамилия

М.П.

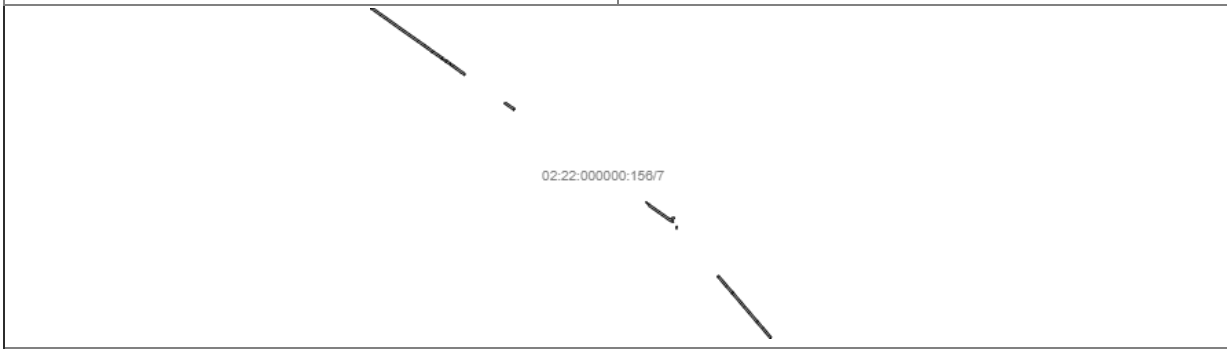
Земельный участок			
(вид объекта недвижимости)			
Лист № ____ Раздела 4	Всего листов раздела 4 : ____	Всего разделов: ____	Всего листов выписки: ____
15.11.2021 № 99/2021/430926643			
Кадастровый номер:		02:22:000000:156(единое землепользование)	

План (чертеж, схема) части земельного участка	Учетный номер части: 02:22:000000:156/6
	
Масштаб 1: данные отсутствуют	Условные обозначения:

Государственный регистратор		ФГИС ЕГРН
полное наименование должности	подпись	инициалы, фамилия

М.П.

Земельный участок			
(вид объекта недвижимости)			
Лист № ____ Раздела 4	Всего листов раздела 4 : ____	Всего разделов: ____	Всего листов выписки: ____
15.11.2021 № 99/2021/430926643			
Кадастровый номер:		02:22:000000:156(единое землепользование)	


План (чертеж, схема) части земельного участка	Учетный номер части: 02:22:000000:156/7
	
Масштаб 1: данные отсутствуют	Условные обозначения:

Государственный регистратор		ФГИС ЕГРН
полное наименование должности	подпись	инициалы, фамилия

М.П.

Выписка из Единого государственного реестра недвижимости об объекте недвижимости
Сведения о частях земельного участка

Земельный участок			
<small>(вид объекта недвижимости)</small>			
Лист № __ Раздела 4	Всего листов раздела 4 : __	Всего разделов: __	Всего листов выписки: __
15.11.2021 № 99/2021/430926643			
Кадастровый номер:		02:22:000000:156(единое землепользование)	

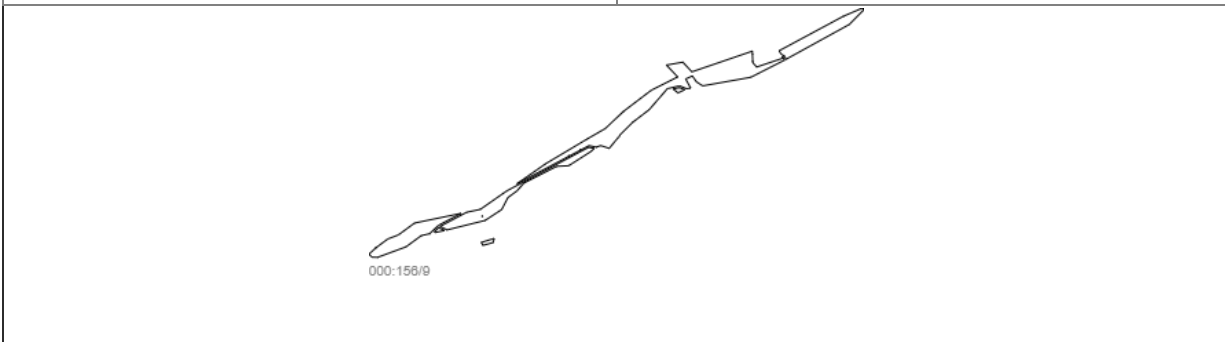
План (чертеж, схема) части земельного участка	Учетный номер части: 02:22:000000:156/8
	
Масштаб 1: данные отсутствуют	Условные обозначения:

Государственный регистратор		ФГИС ЕГРН
полное наименование должности	подпись	инициалы, фамилия

М.П.

Выписка из Единого государственного реестра недвижимости об объекте недвижимости
Сведения о частях земельного участка

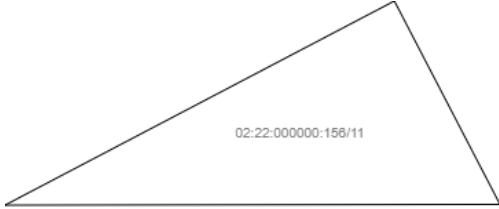
Земельный участок			
<small>(вид объекта недвижимости)</small>			
Лист № __ Раздела 4	Всего листов раздела 4 : __	Всего разделов: __	Всего листов выписки: __
15.11.2021 № 99/2021/430926643			
Кадастровый номер:		02:22:000000:156(единое землепользование)	

План (чертеж, схема) части земельного участка	Учетный номер части: 02:22:000000:156/9
	
Масштаб 1: данные отсутствуют	Условные обозначения:

Государственный регистратор		ФГИС ЕГРН
полное наименование должности	подпись	инициалы, фамилия

М.П.

Земельный участок			
(вид объекта недвижимости)			
Лист № ____ Раздела 4	Всего листов раздела 4 : ____	Всего разделов: ____	Всего листов выписки: ____
15.11.2021 № 99/2021/430926643			
Кадастровый номер:		02:22:000000:156(единое землепользование)	

План (чертеж, схема) части земельного участка	Учетный номер части: 02:22:000000:156/11
	
Масштаб 1: данные отсутствуют	Условные обозначения:

Государственный регистратор		ФГИС ЕГРН
полное наименование должности	подпись	инициалы, фамилия

М.П.

Земельный участок			
(вид объекта недвижимости)			
Лист № ____ Раздела 4	Всего листов раздела 4 : ____	Всего разделов: ____	Всего листов выписки: ____
15.11.2021 № 99/2021/430926643			
Кадастровый номер:		02:22:000000:156(единое землепользование)	

План (чертеж, схема) части земельного участка	Учетный номер части: 02:22:000000:156/12
	
Масштаб 1: данные отсутствуют	Условные обозначения:

Государственный регистратор		ФГИС ЕГРН
полное наименование должности	подпись	инициалы, фамилия

М.П.

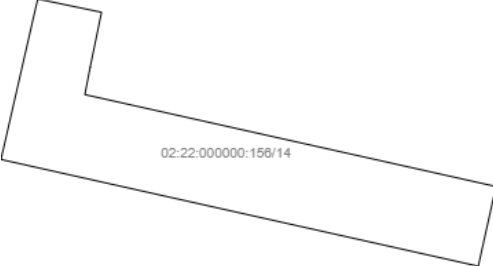
Земельный участок			
(вид объекта недвижимости)			
Лист № ____ Раздела 4	Всего листов раздела 4 : ____	Всего разделов: ____	Всего листов выписки: ____
15.11.2021 № 99/2021/430926643			
Кадастровый номер:		02:22:000000:156(единое землепользование)	

План (чертеж, схема) части земельного участка	Учетный номер части: 02:22:000000:156/13
	
Масштаб 1: данные отсутствуют	Условные обозначения:

Государственный регистратор		ФГИС ЕГРН
полное наименование должности	подпись	инициалы, фамилия

М.П.

Земельный участок			
(вид объекта недвижимости)			
Лист № ____ Раздела 4	Всего листов раздела 4 : ____	Всего разделов: ____	Всего листов выписки: ____
15.11.2021 № 99/2021/430926643			
Кадастровый номер:		02:22:000000:156(единое землепользование)	

План (чертеж, схема) части земельного участка	Учетный номер части: 02:22:000000:156/14
	
Масштаб 1: данные отсутствуют	Условные обозначения:

Государственный регистратор		ФГИС ЕГРН
полное наименование должности	подпись	инициалы, фамилия

М.П.


Земельный участок			
(вид объекта недвижимости)			
Лист № ____ Раздела 4	Всего листов раздела 4 : ____	Всего разделов: ____	Всего листов выписки: ____
15.11.2021 № 99/2021/430926643			
Кадастровый номер:		02:22:000000:156(единое землепользование)	

План (чертеж, схема) части земельного участка	Учетный номер части: 02:22:000000:156/15
	
Масштаб 1: данные отсутствуют	Условные обозначения:

Государственный регистратор		ФГИС ЕГРН
полное наименование должности	подпись	инициалы, фамилия

М.П.


Земельный участок			
(вид объекта недвижимости)			
Лист № ____ Раздела 4	Всего листов раздела 4 : ____	Всего разделов: ____	Всего листов выписки: ____
15.11.2021 № 99/2021/430926643			
Кадастровый номер:		02:22:000000:156(единое землепользование)	

План (чертеж, схема) части земельного участка	Учетный номер части: 02:22:000000:156/16
	
Масштаб 1: данные отсутствуют	Условные обозначения:

Государственный регистратор		ФГИС ЕГРН
полное наименование должности	подпись	инициалы, фамилия

М.П.

Земельный участок			
(вид объекта недвижимости)			
Лист № <u> </u> Раздела 4	Всего листов раздела 4 : <u> </u>	Всего разделов: <u> </u>	Всего листов выписки: <u> </u>
15.11.2021 № 99/2021/430926643			
Кадастровый номер:		02:22:000000:156(единое землепользование)	

План (чертеж, схема) части земельного участка	Учетный номер части: 02:22:000000:156/17
	
Масштаб 1: данные отсутствуют	Условные обозначения:

Государственный регистратор		ФГИС ЕГРН
полное наименование должности	подпись	инициалы, фамилия

М.П.


Земельный участок			
(вид объекта недвижимости)			
Лист № <u> </u> Раздела 4	Всего листов раздела 4 : <u> </u>	Всего разделов: <u> </u>	Всего листов выписки: <u> </u>
15.11.2021 № 99/2021/430926643			
Кадастровый номер:		02:22:000000:156(единое землепользование)	

План (чертеж, схема) части земельного участка	Учетный номер части: 02:22:000000:156/18
	
Масштаб 1: данные отсутствуют	Условные обозначения:

Государственный регистратор		ФГИС ЕГРН
полное наименование должности	подпись	инициалы, фамилия

М.П.


Земельный участок			
(вид объекта недвижимости)			
Лист № ____ Раздела 4	Всего листов раздела 4 : ____	Всего разделов: ____	Всего листов выписки: ____
15.11.2021 № 99/2021/430926643			
Кадастровый номер:		02:22:000000:156(единое землепользование)	

План (чертеж, схема) части земельного участка	Учетный номер части: 02:22:000000:156/19
 2:000000:156/19	
Масштаб 1: данные отсутствуют	Условные обозначения:

Государственный регистратор		ФГИС ЕГРН
полное наименование должности	подпись	инициалы, фамилия

М.П.

Земельный участок			
(вид объекта недвижимости)			
Лист № ____ Раздела 4	Всего листов раздела 4 : ____	Всего разделов: ____	Всего листов выписки: ____
15.11.2021 № 99/2021/430926643			
Кадастровый номер:		02:22:000000:156(единое землепользование)	

План (чертеж, схема) части земельного участка	Учетный номер части: 02:22:000000:156/20
 02:22:000000:156/20	
Масштаб 1: данные отсутствуют	Условные обозначения:

Государственный регистратор		ФГИС ЕГРН
полное наименование должности	подпись	инициалы, фамилия

М.П.

Выписка из Единого государственного реестра недвижимости об объекте недвижимости
Сведения о частях земельного участка

Земельный участок			
<small>(вид объекта недвижимости)</small>			
Лист № __ Раздела 4	Всего листов раздела 4 : __	Всего разделов: __	Всего листов выписки: __
15.11.2021 № 99/2021/430926643			
Кадастровый номер:		02:22:000000:156(единое землепользование)	

План (чертеж, схема) части земельного участка	Учетный номер части: 02:22:000000:156/21
	
Масштаб 1: данные отсутствуют	Условные обозначения:

Государственный регистратор		ФГИС ЕГРН
полное наименование должности	подпись	инициалы, фамилия

М.П.

Выписка из Единого государственного реестра недвижимости об объекте недвижимости
Сведения о частях земельного участка

Земельный участок			
<small>(вид объекта недвижимости)</small>			
Лист № __ Раздела 4	Всего листов раздела 4 : __	Всего разделов: __	Всего листов выписки: __
15.11.2021 № 99/2021/430926643			
Кадастровый номер:		02:22:000000:156(единое землепользование)	

План (чертеж, схема) части земельного участка	Учетный номер части: 02:22:000000:156/22
	
Масштаб 1: данные отсутствуют	Условные обозначения:

Государственный регистратор		ФГИС ЕГРН
полное наименование должности	подпись	инициалы, фамилия

М.П.

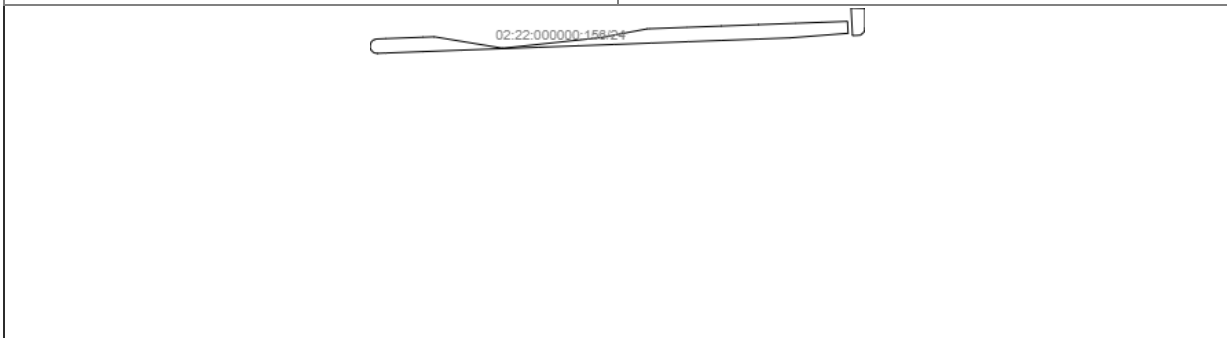
Земельный участок			
(вид объекта недвижимости)			
Лист № ____ Раздела 4	Всего листов раздела 4 : ____	Всего разделов: ____	Всего листов выписки: ____
15.11.2021 № 99/2021/430926643			
Кадастровый номер:		02:22:000000:156(единое землепользование)	

План (чертеж, схема) части земельного участка	Учетный номер части: 02:22:000000:156/23
	
Масштаб 1: данные отсутствуют	Условные обозначения:

Государственный регистратор		ФГИС ЕГРН
полное наименование должности	подпись	инициалы, фамилия

М.П.

Земельный участок			
(вид объекта недвижимости)			
Лист № ____ Раздела 4	Всего листов раздела 4 : ____	Всего разделов: ____	Всего листов выписки: ____
15.11.2021 № 99/2021/430926643			
Кадастровый номер:		02:22:000000:156(единое землепользование)	

План (чертеж, схема) части земельного участка	Учетный номер части: 02:22:000000:156/24
	
Масштаб 1: данные отсутствуют	Условные обозначения:

Государственный регистратор		ФГИС ЕГРН
полное наименование должности	подпись	инициалы, фамилия

М.П.

Земельный участок			
(вид объекта недвижимости)			
Лист № <u> </u> Раздела 4	Всего листов раздела 4 : <u> </u>	Всего разделов: <u> </u>	Всего листов выписки: <u> </u>
15.11.2021 № 99/2021/430926643			
Кадастровый номер:		02:22:000000:156(единое землепользование)	

План (чертеж, схема) части земельного участка	Учетный номер части: 02:22:000000:156/25
	
Масштаб 1: данные отсутствуют	Условные обозначения:

Государственный регистратор		ФГИС ЕГРН
полное наименование должности	подпись	инициалы, фамилия

М.П.

Раздел 4.1

Земельный участок			
(вид объекта недвижимости)			
Лист № <u> </u> Раздела 4.1	Всего листов раздела 4.1 : <u> </u>	Всего разделов: <u> </u>	Всего листов выписки: <u> </u>
15.11.2021 № 99/2021/430926643			
Кадастровый номер:		02:22:000000:156(единое землепользование)	

Учетный номер части	Площадь (м ²)	Содержание ограничения в использовании или ограничения права на объект недвижимости или обременения объекта недвижимости
1	2	3
1	108335	Ограничения прав на земельный участок, предусмотренные статьями 56, 56.1 Земельного кодекса Российской Федерации, Постановление Правительства Российской Федерации "О порядке установления охранных зон объектов электросетевого хозяйства и особых условий использования земельных участков, расположенных в границах таких зон" № 160 от 24.02.2009, срок действия: 30.01.2015
2	31969	Ограничения прав на земельный участок, предусмотренные статьями 56, 56.1 Земельного кодекса Российской Федерации, Постановление Правительства Российской Федерации "О порядке установления охранных зон объектов электросетевого хозяйства и особых условий использования земельных участков, расположенных в границах таких зон" № 160 от 24.02.2009, срок действия: 11.02.2015
3	1889	Ограничения прав на земельный участок, предусмотренные статьями 56, 56.1 Земельного кодекса Российской Федерации, Правила установления охранных зон объектов электросетевого хозяйства и особых условий использования земельных участков, расположенных в границах таких зон № 160 от 24.02.2009, срок действия: 08.06.2015
4	9854	Ограничения прав на земельный участок, предусмотренные статьями 56, 56.1 Земельного кодекса Российской Федерации, Постановление "Об утверждении материалов по определению границ охранных зон подземных и надземных коммуникаций ОАО "АНК"Башнефть" на территории муниципального района Дюртюлинский район РБ № 11/2-57 от 23.11.2010, срок действия: 20.07.2015
5	36892	Ограничения прав на земельный участок, предусмотренные статьями 56, 56.1 Земельного кодекса Российской Федерации, Постановление "Об утверждении материалов по определению границ охранных зон подземных и надземных коммуникаций ОАО "АНК"Башнефть" на территории муниципального района Дюртюлинский район РБ № 11/2-57 от 23.11.2010, срок действия: 20.07.2015
6	1917	Ограничения прав на земельный участок, предусмотренные статьями 56, 56.1 Земельного кодекса Российской Федерации, Постановление Правительства РФ "О порядке установления охранных зон объектов электросетевого хозяйства и особых условий использования земельных участков, расположенных в границах таких зон" № 160 от 24.02.2009, срок действия: 20.07.2015
7	142399	Ограничения прав на земельный участок, предусмотренные статьями 56, 56.1 Земельного кодекса Российской Федерации, Постановление Правительства РФ "О порядке установления охранных зон объектов электросетевого хозяйства и особых условий использования

		земельных участков, расположенных в границах таких зон" № 160 от 24.02.2009, срок действия: 01.08.2015
8	143126	Ограничения прав на земельный участок, предусмотренные статьями 56, 56.1 Земельного кодекса Российской Федерации, Правила охраны магистральных трубопроводов № 9 от 22.04.1992, срок действия: 01.08.2015
9	82547	Ограничения прав на земельный участок, предусмотренные статьями 56, 56.1 Земельного кодекса Российской Федерации, Постановление "Об утверждении материалов по определению границ охранных зон подземных и надземных коммуникаций ОАО "АНК"Башнефть" на территории муниципального района Дюртюлинский район РБ № 11/2-57 от 23.11.2010, срок действия: 01.08.2015
11	8	Ограничения прав на земельный участок, предусмотренные статьями 56, 56.1 Земельного кодекса Российской Федерации, Постановление Правительства Российской Федерации о порядке установления охранных зон объектов электросетевого хозяйства и особых условий использования земельных участков, расположенных в границах таких зон № 160 от 24.02.2009, срок действия: 30.10.2015
12	2674	Ограничения прав на земельный участок, предусмотренные статьями 56, 56.1 Земельного кодекса Российской Федерации, Постановление Правительства Российской Федерации о порядке установления охранных зон объектов электросетевого хозяйства и особых условий использования земельных участков, расположенных в границах таких зон № 160 от 24.02.2009, срок действия: 30.10.2015
13	2646	Сервитут. Соглашение об установлении сервитута земельного участка № 1 от 25.07.2018, Временные. Дата истечения срока действия временного характера - 25.08.2023
14	3161	Ограничения прав на земельный участок, предусмотренные статьями 56, 56.1 Земельного кодекса Российской Федерации, Постановление Правительства Российской Федерации "О порядке установления охранных зон объектов электросетевого хозяйства и особых условий использования земельных участков, расположенных в границах таких зон" № 160 от 24.02.2009, срок действия: 07.12.2018
15	44	Ограничения прав на земельный участок, предусмотренные статьями 56, 56.1 Земельного кодекса Российской Федерации, Постановление Правительства РФ "Об утверждении Правил охраны линий и сооружений связи Российской Федерации" № 578 от 09.06.1995, срок действия: 10.12.2018
16	44	Ограничения прав на земельный участок, предусмотренные статьями 56, 56.1 Земельного кодекса Российской Федерации, Постановление Правительства РФ "Об утверждении Правил охраны линий и сооружений связи Российской Федерации" № 578 от 09.06.1995, срок действия: 10.12.2018

Государственный регистратор		ФГИС ЕГРН
полное наименование должности	подпись	инициалы, фамилия

М.П.

Раздел 4.1

Выписка из Единого государственного реестра недвижимости об объекте недвижимости
Сведения о частях земельного участка

Земельный участок			
(вид объекта недвижимости)			
Лист № ___ Раздела 4.1	Всего листов раздела 4.1 : ___	Всего разделов: ___	Всего листов выписки: ___
15.11.2021 № 99/2021/430926643			
Кадастровый номер:		02:22:000000:156(единое землепользование)	

Учетный номер части	Площадь (м ²)	Содержание ограничения в использовании или ограничения права на объект недвижимости или обременения объекта недвижимости
1	2	3
17	16296	Ограничения прав на земельный участок, предусмотренные статьями 56, 56.1 Земельного кодекса Российской Федерации, Постановление Правительства РФ "Об утверждении Правил охраны линий и сооружений связи РФ" № 578 от 09.06.1995, срок действия: 13.12.2018
18	33984	Ограничения прав на земельный участок, предусмотренные статьями 56, 56.1 Земельного кодекса Российской Федерации, Постановление Правительства РБ "Об утверждении порядков установления и использования полос отвода и придорожных полос автомобильных дорог РБ регионального или межмуниципального значения" № 137 от 29.04.2011, срок действия: 27.02.2020
19	47924	Ограничения прав на земельный участок, предусмотренные статьями 56, 56.1 Земельного кодекса Российской Федерации, Постановление Правительства РБ "Об утверждении порядков установления и использования полос отвода и придорожных полос автомобильных дорог РБ регионального или межмуниципального значения" № 137 от 29.04.2011, срок действия: 27.02.2020
20	709	Ограничения прав на земельный участок, предусмотренные статьями 56, 56.1 Земельного кодекса Российской Федерации, Постановление Правительства РБ "Об утверждении порядков установления и использования полос отвода и придорожных полос автомобильных дорог РБ регионального или межмуниципального значения" № 137 от 29.04.2011, срок действия: 27.02.2020
21	138439	Ограничения прав на земельный участок, предусмотренные статьями 56, 56.1 Земельного кодекса Российской Федерации, Постановление Правительства РБ "Об утверждении Порядков установления и использования полос отвода и придорожных полос автомобильных дорог Республики Башкортостан регионального или межмуниципального значения" № 137 от 29.04.2011, срок действия: 28.02.2020
22	0	Ограничения прав на земельный участок, предусмотренные статьями 56, 56.1 Земельного кодекса Российской Федерации, Постановление "О порядке установления охранных зон объектов электросетевого хозяйства и особых условий использования земельных участков, расположенных в границах таких зон" № 160 от 24.02.2009, срок действия: 16.12.2020
23	0	Ограничения прав на земельный участок, предусмотренные статьями 56, 56.1 Земельного кодекса Российской Федерации, Постановление "О порядке установления охранных зон объектов электросетевого хозяйства и особых условий использования земельных участков, расположенных в границах таких зон" № 160 от 24.02.2009, срок действия: 21.12.2020
24	0	Ограничения прав на земельный участок, предусмотренные статьями 56, 56.1 Земельного кодекса Российской Федерации, Постановление "О порядке установления охранных зон объектов электросетевого хозяйства и особых условий использования земельных участков, расположенных в границах таких зон" № 160 от 24.02.2009, срок действия: 22.12.2020
25	576771	Ограничения прав на земельный участок, предусмотренные статьями 56, 56.1 Земельного кодекса Российской Федерации, Постановление администрации муниципального района Дюртюлинский № 2/4 от 04.02.2014, срок действия: 04.06.2021

Государственный регистратор		ФГИС ЕГРН
полное наименование должности	подпись	инициалы, фамилия

М.П.

Раздел 4.2

Выписка из Единого государственного реестра недвижимости об объекте недвижимости
Сведения о частях земельного участка

Земельный участок				
(вид объекта недвижимости)				
Лист № ____ Раздела 4.2		Всего листов раздела 4.2 : ____		Всего разделов: ____
Всего листов выписки: ____				
15.11.2021 № 99/2021/430926643				
Кадастровый номер:		02:22:000000:156(единое землепользование)		
Сведения о характерных точках границы части (частей) земельного участка				
Учетный номер части: 1				
Система координат: МСК-05				
Зона №				
Номер точки	Координаты, м		Описание закрепления на местности	Средняя квадратическая погрешность определения координат характерных точек границы части земельного участка, м
	X	Y		
1	2	3	4	5
78	735400.83	1292500.33	данные отсутствуют	данные отсутствуют
79	735400.41	1292497.29	данные отсутствуют	данные отсутствуют
80	735400.48	1292496.98	данные отсутствуют	данные отсутствуют
81	735395.6	1292462.57	данные отсутствуют	данные отсутствуют
82	735353.93	1292162.06	данные отсутствуют	данные отсутствуют
237	735426.81	1293168.17	данные отсутствуют	данные отсутствуют
238	735426.72	1293170.17	данные отсутствуют	данные отсутствуют
312	734812.85	1295141.4	данные отсутствуют	данные отсутствуют
315	734852.26	1295314.73	данные отсутствуют	данные отсутствуют
316	734891.78	1295401.93	данные отсутствуют	данные отсутствуют
320	735039.82	1295560.9	данные отсутствуют	данные отсутствуют
321	735041.55	1295559.69	данные отсутствуют	данные отсутствуют
322	735047.14	1295552.38	данные отсутствуют	данные отсутствуют
431	735488.28	1294225.31	данные отсутствуют	данные отсутствуют
567	735581.41	1294403.45	данные отсутствуют	данные отсутствуют
568	735580.05	1294397.43	данные отсутствуют	данные отсутствуют
Государственный регистратор				ФГИС ЕГРН
полное наименование должности		подпись		инициалы, фамилия

М.П.

Земельный участок				
(вид объекта недвижимости)				
Лист № ____ Раздела 4.2		Всего листов раздела 4.2 : ____		Всего разделов: ____
15.11.2021 № 99/2021/430926643				
Кадастровый номер:			02:22:000000:156(единое землепользование)	
Номер точки	Координаты, м		Описание закрепления на местности	Средняя квадратическая погрешность определения координат характерных точек границы части земельного участка, м
	X	Y		
1	2	3	4	5
601	735546.59	1293961.52	данные отсутствуют	данные отсутствуют
702	734603.06	1293441.47	данные отсутствуют	данные отсутствуют
728	734556.65	1293405.48	данные отсутствуют	данные отсутствуют
729	734554.01	1293412.19	данные отсутствуют	данные отсутствуют
730	734554.01	1293412.2	данные отсутствуют	данные отсутствуют
732	734551.9	1293414.99	данные отсутствуют	данные отсутствуют
833	735383.32	1293871.84	данные отсутствуют	данные отсутствуют
833	735383.32	1293871.84	данные отсутствуют	данные отсутствуют
834	735385.15	1293873.13	данные отсутствуют	данные отсутствуют
835	735383.86	1293874.96	данные отсутствуют	данные отсутствуют
836	735382.03	1293873.67	данные отсутствуют	данные отсутствуют
848	734898.71	1295537.14	данные отсутствуют	данные отсутствуют
1832	735876.62	1294436.22	данные отсутствуют	данные отсутствуют
1832	735876.62	1294436.22	данные отсутствуют	данные отсутствуют
1833	735873.94	1294434.45	данные отсутствуют	данные отсутствуют
3584	734593.21	1293429.1	данные отсутствуют	данные отсутствуют
3584	734593.21	1293429.1	данные отсутствуют	данные отсутствуют
Государственный регистратор			ФГИС ЕГРН	
полное наименование должности			подпись	
			инициалы, фамилия	

М.П.

Раздел 4.2

Выписка из Единого государственного реестра недвижимости об объекте недвижимости
Сведения о частях земельного участка

Земельный участок				
(вид объекта недвижимости)				
Лист № ____ Раздела 4.2		Всего листов раздела 4.2 : ____		Всего разделов: ____
15.11.2021 № 99/2021/430926643				
Кадастровый номер:			02:22:000000:156(единое землепользование)	
Номер точки	Координаты, м		Описание закрепления на местности	Средняя квадратическая погрешность определения координат характерных точек границы части земельного участка, м
	X	Y		
1	2	3	4	5
3585	734603.06	1293436.51	данные отсутствуют	данные отсутствуют
3586	734608.96	1293440.94	данные отсутствуют	данные отсутствуют
3587	734876.98	1293642.5	данные отсутствуют	данные отсутствуют
3588	735096.27	1293525.23	данные отсутствуют	данные отсутствуют
3589	735144.45	1293530.54	данные отсутствуют	данные отсутствуют
3590	735474.81	1293569.82	данные отсутствуют	данные отсутствуют
3591	735478.87	1293591.88	данные отсутствуют	данные отсутствуют
3592	735141.96	1293551.9	данные отсутствуют	данные отсутствуют
3593	735100.53	1293547.33	данные отсутствуют	данные отсутствуют
3594	734900.26	1293654.43	данные отсутствуют	данные отсутствуют
3595	735174.03	1293778.06	данные отсутствуют	данные отсутствуют
3596	735412.79	1293882.87	данные отсутствуют	данные отсутствуют
3597	735412.79	1293887.21	данные отсутствуют	данные отсутствуют
3598	735454.55	1293954.03	данные отсутствуют	данные отсутствуют
3599	735546.99	1293954.03	данные отсутствуют	данные отсутствуют
3600	735546.59	1293975.53	данные отсутствуют	данные отсутствуют
3601	735460.73	1293975.53	данные отсутствуют	данные отсутствуют
Государственный регистратор			ФГИС ЕГРН	
полное наименование должности			подпись	
			инициалы, фамилия	

М.П.

Земельный участок				
(вид объекта недвижимости)				
Лист № ____ Раздела 4.2		Всего листов раздела 4.2 : ____		Всего разделов: ____
15.11.2021 № 99/2021/430926643				
Кадастровый номер:			02:22:000000:156(единое землепользование)	
Номер точки	Координаты, м		Описание закрепления на местности	Средняя квадратическая погрешность определения координат характерных точек границы части земельного участка, м
	X	Y		
1	2	3	4	5
3602	735479.03	1294125.92	данные отсутствуют	данные отсутствуют
3603	735495.03	1294238.59	данные отсутствуют	данные отсутствуют
3604	735456.02	1294114.85	данные отсутствуют	данные отсутствуют
3605	735438.2	1293968.45	данные отсутствуют	данные отсутствуют
3606	735393.98	1293897.68	данные отсутствуют	данные отсутствуют
3607	735391.29	1293896.95	данные отсутствуют	данные отсутствуют
3608	735165.3	1293797.7	данные отсутствуют	данные отсутствуют
3609	734877.72	1293667.8	данные отсутствуют	данные отсутствуют
3610	734806.97	1293727.21	данные отсутствуют	данные отсутствуют
3611	734797.28	1293707.28	данные отсутствуют	данные отсутствуют
3612	734858.73	1293655.67	данные отсутствуют	данные отсутствуют
3613	734580.2	1293446.22	данные отсутствуют	данные отсутствуют
3614	734557.3	1293428.62	данные отсутствуют	данные отсутствуют
3615	734554	1293412.21	данные отсутствуют	данные отсутствуют
3616	734558.95	1293402.76	данные отсутствуют	данные отсутствуют
3617	736116.99	1293999.4	данные отсутствуют	данные отсутствуют
3617	736116.99	1293999.4	данные отсутствуют	данные отсутствуют
Государственный регистратор			ФГИС ЕГРН	
полное наименование должности			подпись	
			инициалы, фамилия	

М.П.

Земельный участок				
(вид объекта недвижимости)				
Лист № ____ Раздела 4.2		Всего листов раздела 4.2 : ____		Всего разделов: ____
15.11.2021 № 99/2021/430926643				
Кадастровый номер:			02:22:000000:156(единое землепользование)	
Номер точки	Координаты, м		Описание закрепления на местности	Средняя квадратическая погрешность определения координат характерных точек границы части земельного участка, м
	X	Y		
1	2	3	4	5
3618	736145.44	1294006.43	данные отсутствуют	данные отсутствуют
3619	736065.18	1294364.75	данные отсутствуют	данные отсутствуют
3620	736062.21	1294371.17	данные отсутствуют	данные отсутствуют
3621	736012.47	1294404.66	данные отсутствуют	данные отсутствуют
3622	736017.37	1294375.3	данные отсутствуют	данные отсутствуют
3623	736044.9	1294356.91	данные отсутствуют	данные отсутствуют
3624	736119.84	1294022.25	данные отсутствуют	данные отсутствуют
3625	736111.47	1294020.18	данные отсутствуют	данные отсутствуют
3626	736007.15	1294436.57	данные отсутствуют	данные отсутствуют
3626	736007.15	1294436.57	данные отсутствуют	данные отсутствуют
3627	736020.43	1294437.2	данные отсутствуют	данные отсутствуют
3628	736020.29	1294458.7	данные отсутствуют	данные отсутствуют
3629	736003.48	1294458.59	данные отсутствуют	данные отсутствуют
3630	735582.73	1294394.46	данные отсутствуют	данные отсутствуют
3630	735582.73	1294394.46	данные отсутствуют	данные отсутствуют
3631	735615.42	1294397.71	данные отсутствуют	данные отсутствуют
3632	735682.26	1294425.97	данные отсутствуют	данные отсутствуют
Государственный регистратор			ФГИС ЕГРН	
полное наименование должности			подпись	
			инициалы, фамилия	

М.П.

Земельный участок				
(вид объекта недвижимости)				
Лист № ____ Раздела 4.2		Всего листов раздела 4.2 : ____		Всего разделов: ____
15.11.2021 № 99/2021/430926643				
Кадастровый номер:			02:22:000000:156(единое землепользование)	
Номер точки	Координаты, м		Описание закрепления на местности	Средняя квадратическая погрешность определения координат характерных точек границы части земельного участка, м
	X	Y		
1	2	3	4	5
3633	735580.06	1294415.8	данные отсутствуют	данные отсутствуют
3634	735885.21	1294446.16	данные отсутствуют	данные отсутствуют
3635	735797.88	1294437.48	данные отсутствуют	данные отсутствуют
3636	734607.81	1293866.39	данные отсутствуют	данные отсутствуют
3636	734607.81	1293866.39	данные отсутствуют	данные отсутствуют
3637	734622.27	1293894.3	данные отсутствуют	данные отсутствуют
3638	734586.32	1294116.89	данные отсутствуют	данные отсутствуют
3639	734548.19	1294168.12	данные отсутствуют	данные отсутствуют
3640	734551.09	1294176.85	данные отсутствуют	данные отсутствуют
3641	734601.41	1294371.25	данные отсутствуют	данные отсутствуют
3642	734664.39	1294608.58	данные отсутствуют	данные отсутствуют
3643	734717.3	1294799.89	данные отсутствуют	данные отсутствуют
3644	734697.58	1294809.24	данные отсутствуют	данные отсутствуют
3645	734643.66	1294614.27	данные отсутствуют	данные отсутствуют
3646	734580.61	1294376.7	данные отсутствуют	данные отсутствуют
3647	734530.47	1294182.95	данные отсутствуют	данные отсутствуют
3648	734524.24	1294164.28	данные отсутствуют	данные отсутствуют
Государственный регистратор			ФГИС ЕГРН	
полное наименование должности			подпись	
			инициалы, фамилия	

М.П.

Раздел 4.2

Выписка из Единого государственного реестра недвижимости об объекте недвижимости
Сведения о частях земельного участка

Земельный участок				
(вид объекта недвижимости)				
Лист № ____ Раздела 4.2		Всего листов раздела 4.2 : ____		Всего разделов: ____
15.11.2021 № 99/2021/430926643				
Кадастровый номер:			02:22:000000:156(единое землепользование)	
Номер точки	Координаты, м		Описание закрепления на местности	Средняя квадратическая погрешность определения координат характерных точек границы части земельного участка, м
	X	Y		
1	2	3	4	5
3649	734565.94	1294108.27	данные отсутствуют	данные отсутствуют
3650	734604.56	1293869.12	данные отсутствуют	данные отсутствуют
3651	735374.07	1292206.1	данные отсутствуют	данные отсутствуют
3651	735374.07	1292206.1	данные отсутствуют	данные отсутствуют
3652	735398.71	1292414.62	данные отсутствуют	данные отсутствуют
3653	735439.33	1292620.61	данные отсутствуют	данные отсутствуют
3654	735331.45	1292693.36	данные отсутствуют	данные отсутствуют
3655	735356.94	1292650.24	данные отсутствуют	данные отсутствуют
3656	735415.48	1292610.77	данные отсутствуют	данные отсутствуют
3657	735396.94	1292516.78	данные отсутствуют	данные отсутствуют
3658	735362.64	1292160.95	данные отсутствуют	данные отсутствуют
3659	735047.09	1295550.06	данные отсутствуют	данные отсутствуют
3659	735047.09	1295550.06	данные отсутствуют	данные отсутствуют
3660	734973.93	1295541.7	данные отсутствуют	данные отсутствуют
3661	734895.16	1295530.48	данные отсутствуют	данные отсутствуют
3661	734895.16	1295530.48	данные отсутствуют	данные отсутствуют
3662	734895.17	1295532.7	данные отсутствуют	данные отсутствуют
Государственный регистратор			ФГИС ЕГРН	
полное наименование должности			подпись	
			инициалы, фамилия	

М.П.

Земельный участок				
(вид объекта недвижимости)				
Лист № ____ Раздела 4.2		Всего листов раздела 4.2: ____		Всего разделов: ____
15.11.2021 № 99/2021/430926643				
Кадастровый номер:			02:22:000000:156(единое землепользование)	
Номер точки	Координаты, м		Описание закрепления на местности	Средняя квадратическая погрешность определения координат характерных точек границы части земельного участка, м
	X	Y		
1	2	3	4	5
3663	734896.42	1295532.84	данные отсутствуют	данные отсутствуют
3664	734949.59	1295560.55	данные отсутствуют	данные отсутствуют
3665	734889.76	1295553.72	данные отсутствуют	данные отсутствуют
3666	734882.33	1295562.74	данные отсутствуют	данные отсутствуют
3667	734866.16	1295549.42	данные отсутствуют	данные отсутствуют
3668	734873.7	1295539.9	данные отсутствуют	данные отсутствуют
3669	734873.47	1295489.79	данные отсутствуют	данные отсутствуют
3670	734812.82	1295140.8	данные отсутствуют	данные отсутствуют
3670	734812.82	1295140.8	данные отсутствуют	данные отсутствуют
3671	734822.72	1295174.42	данные отсутствуют	данные отсутствуют
3672	734870.25	1295304.38	данные отсутствуют	данные отсутствуют
3673	734910.35	1295416.93	данные отсутствуют	данные отсутствуют
3674	734900.4	1295461.25	данные отсутствуют	данные отсутствуют
3675	734884.86	1295432.33	данные отсутствуют	данные отсутствуют
3676	734888.01	1295418.29	данные отсутствуют	данные отсутствуют
3677	734883.77	1295406.38	данные отсутствуют	данные отсутствуют
3678	734851.29	1295315.23	данные отсутствуют	данные отсутствуют
Государственный регистратор			ФГИС ЕГРН	
полное наименование должности			подпись	
			инициалы, фамилия	

М.П.

Земельный участок				
(вид объекта недвижимости)				
Лист № ____ Раздела 4.2		Всего листов раздела 4.2: ____		Всего разделов: ____
15.11.2021 № 99/2021/430926643				
Кадастровый номер:			02:22:000000:156(единое землепользование)	
Номер точки	Координаты, м		Описание закрепления на местности	Средняя квадратическая погрешность определения координат характерных точек границы части земельного участка, м
	X	Y		
1	2	3	4	5
3679	734850.02	1295311.66	данные отсутствуют	данные отсутствуют
3680	734812.96	1295209.59	данные отсутствуют	данные отсутствуют
3681	735516.22	1294387.84	данные отсутствуют	данные отсутствуют
3681	735516.22	1294387.84	данные отсутствуют	данные отсутствуют
3682	735576.05	1294393.79	данные отсутствуют	данные отсутствуют
3683	735579.87	1294415.78	данные отсутствуют	данные отсутствуют
3684	735505.74	1294408.41	данные отсутствуют	данные отсутствуют
3685	735515.56	1294383.22	данные отсутствуют	данные отсутствуют
3686	735423.84	1293147.15	данные отсутствуют	данные отсутствуют
3686	735423.84	1293147.15	данные отсутствуют	данные отсутствуют
3687	735427.25	1293168.19	данные отсутствуют	данные отсутствуют
3688	735427.58	1293170.21	данные отсутствуют	данные отсутствуют
3689	735430.73	1293189.63	данные отсутствуют	данные отсутствуют
3690	735479.78	1293386.42	данные отсутствуют	данные отсутствуют
3691	735508.58	1293498.21	данные отсутствуют	данные отсутствуют
3692	735580.26	1293588.45	данные отсутствуют	данные отсутствуют
3693	735557.08	1293601.16	данные отсутствуют	данные отсутствуют
Государственный регистратор			ФГИС ЕГРН	
полное наименование должности			подпись	
			инициалы, фамилия	

М.П.

Земельный участок				
(вид объекта недвижимости)				
Лист № ____ Раздела 4.2		Всего листов раздела 4.2 : ____		Всего разделов: ____
15.11.2021 № 99/2021/430926643				
Кадастровый номер:			02:22:000000:156(единое землепользование)	
Номер точки	Координаты, м		Описание закрепления на местности	Средняя квадратическая погрешность определения координат характерных точек границы части земельного участка, м
	X	Y		
1	2	3	4	5
3694	735491.24	1293593.35	данные отсутствуют	данные отсутствуют
3695	735486.07	1293571.16	данные отсутствуют	данные отсутствуют
3696	735544.6	1293578.12	данные отсутствуют	данные отсутствуют
3697	735488.9	1293508	данные отсутствуют	данные отсутствуют
3698	735458.94	1293391.7	данные отсутствуют	данные отсутствуют
3699	735409.65	1293193.96	данные отсутствуют	данные отсутствуют
3700	735402.57	1293150.32	данные отсутствуют	данные отсутствуют
3701	735391.12	1293066.06	данные отсутствуют	данные отсутствуют
3702	735410.94	1293052.24	данные отсутствуют	данные отсутствуют

Государственный регистратор		ФГИС ЕГРН
полное наименование должности	подпись	инициалы, фамилия

М.П.

Раздел 4.2

Выписка из Единого государственного реестра недвижимости об объекте недвижимости
Сведения о частях земельного участка

Земельный участок				
(вид объекта недвижимости)				
Лист № ____ Раздела 4.2		Всего листов раздела 4.2 : ____		Всего разделов: ____
15.11.2021 № 99/2021/430926643				
Кадастровый номер:			02:22:000000:156(единое землепользование)	
Сведения о характерных точках границы части (частей) земельного участка				
Учетный номер части: 2				
Система координат: МСК-05				
Зона №				
Номер точки	Координаты, м		Описание закрепления на местности	Средняя квадратическая погрешность определения координат характерных точек границы части земельного участка, м
	X	Y		
1	2	3	4	5
2027	733395.96	1293090.94	данные отсутствуют	данные отсутствуют
2077	733103.73	1293725.25	данные отсутствуют	данные отсутствуют
2078	732951.16	1293774.48	данные отсутствуют	данные отсутствуют
2164	732054.77	1296283.32	данные отсутствуют	данные отсутствуют
2165	732054.76	1296283.36	данные отсутствуют	данные отсутствуют
2166	732054.53	1296287.65	данные отсутствуют	данные отсутствуют
2167	732054.53	1296287.67	данные отсутствуют	данные отсутствуют
2168	732056.12	1296293.54	данные отсутствуют	данные отсутствуют
2169	732056.12	1296300.97	данные отсутствуют	данные отсутствуют
2170	732055.66	1296304.37	данные отсутствуют	данные отсутствуют
2171	732055.66	1296304.4	данные отсутствуют	данные отсутствуют
2280	731870.36	1296604.06	данные отсутствуют	данные отсутствуют
2848	729805.66	1294426.67	данные отсутствуют	данные отсутствуют
2865	729829.93	1294337.1	данные отсутствуют	данные отсутствуют
3349	729525.93	1297594.54	данные отсутствуют	данные отсутствуют
3350	729524.12	1297608.08	данные отсутствуют	данные отсутствуют

Государственный регистратор		ФГИС ЕГРН
полное наименование должности	подпись	инициалы, фамилия

М.П.

Земельный участок				
(вид объекта недвижимости)				
Лист № ____ Раздела 4.2		Всего листов раздела 4.2 : ____		Всего разделов: ____
15.11.2021 № 99/2021/430926643				
Кадастровый номер:			02:22:000000:156(единое землепользование)	
Номер точки	Координаты, м		Описание закрепления на местности	Средняя квадратическая погрешность определения координат характерных точек границы части земельного участка, м
	X	Y		
1	2	3	4	5
3503	728974.21	1292954.36	данные отсутствуют	данные отсутствуют
3503	728974.21	1292954.36	данные отсутствуют	данные отсутствуют
3504	728974.21	1292980.3	данные отсутствуют	данные отсутствуют
3703	729817.2	1294321.39	данные отсутствуют	данные отсутствуют
3703	729817.2	1294321.39	данные отсутствуют	данные отсутствуют
3704	729834.85	1294343.06	данные отсутствуют	данные отсутствуют
3705	729825.28	1294392.39	данные отсутствуют	данные отсутствуют
3706	729823.87	1294400.54	данные отсутствуют	данные отсутствуют
3707	729804.63	1294385.93	данные отсутствуют	данные отсутствуют
3708	729814.17	1294336.74	данные отсутствуют	данные отсутствуют
3709	729822.68	1294407.4	данные отсутствуют	данные отсутствуют
3709	729822.68	1294407.4	данные отсутствуют	данные отсутствуют
3710	729817.19	1294439.08	данные отсутствуют	данные отсутствуют
3711	729798.64	1294420.25	данные отсутствуют	данные отсутствуют
3712	729803.43	1294392.54	данные отсутствуют	данные отсутствуют
3713	733393.27	1293089.8	данные отсутствуют	данные отсутствуют
3713	733393.27	1293089.8	данные отсутствуют	данные отсутствуют
Государственный регистратор			ФГИС ЕГРН	
полное наименование должности			подпись	
			инициалы, фамилия	

М.П.

Земельный участок				
(вид объекта недвижимости)				
Лист № ____ Раздела 4.2		Всего листов раздела 4.2 : ____		Всего разделов: ____
15.11.2021 № 99/2021/430926643				
Кадастровый номер:			02:22:000000:156(единое землепользование)	
Номер точки	Координаты, м		Описание закрепления на местности	Средняя квадратическая погрешность определения координат характерных точек границы части земельного участка, м
	X	Y		
1	2	3	4	5
3714	733364	1293131.82	данные отсутствуют	данные отсутствуют
3715	733362.87	1293130.21	данные отсутствуют	данные отсутствуют
3716	733432.12	1293191.61	данные отсутствуют	данные отсутствуют
3716	733432.12	1293191.61	данные отсутствуют	данные отсутствуют
3717	733499.02	1293287.1	данные отсутствуют	данные отсутствуют
3718	733331.14	1293619.07	данные отсутствуют	данные отсутствуют
3719	733310.6	1293660.5	данные отсутствуют	данные отсутствуют
3720	732950.55	1293770.62	данные отсутствуют	данные отсутствуют
3721	732974.97	1293762.29	данные отсутствуют	данные отсутствуют
3722	733034.96	1293743.2	данные отсутствуют	данные отсутствуют
3723	733098.74	1293722.67	данные отсутствуют	данные отсутствуют
3724	733160.58	1293702.63	данные отсутствуют	данные отсутствуют
3725	733223.54	1293682.13	данные отсутствуют	данные отсутствуют
3726	733275.99	1293663.77	данные отсутствуют	данные отсутствуют
3727	733289.17	1293655.32	данные отсутствуют	данные отсутствуют
3728	733311.91	1293609.44	данные отсутствуют	данные отсутствуют
3729	733474.03	1293288.89	данные отсутствуют	данные отсутствуют
Государственный регистратор			ФГИС ЕГРН	
полное наименование должности			подпись	
			инициалы, фамилия	

М.П.

Земельный участок				
(вид объекта недвижимости)				
Лист № ____ Раздела 4.2		Всего листов раздела 4.2 : ____		Всего разделов: ____
15.11.2021 № 99/2021/430926643				
Кадастровый номер:			02:22:000000:156(единое землепользование)	
Номер точки	Координаты, м		Описание закрепления на местности	Средняя квадратическая погрешность определения координат характерных точек границы части земельного участка, м
	X	Y		
1	2	3	4	5
3730	733369.56	1293139.75	данные отсутствуют	данные отсутствуют
3731	732056.54	1296279.62	данные отсутствуют	данные отсутствуют
3731	732056.54	1296279.62	данные отсутствуют	данные отсутствуют
3732	732057.5	1296309.76	данные отсутствуют	данные отсутствуют
3733	732038.61	1296329.56	данные отсутствуют	данные отсутствуют
3734	731992.92	1296372.2	данные отсутствуют	данные отсутствуют
3735	731950.09	1296415.9	данные отсутствуют	данные отсутствуют
3736	731901.39	1296466.33	данные отсутствуют	данные отсутствуют
3737	731850.85	1296517.53	данные отсутствуют	данные отсутствуют
3738	731890.94	1296612.29	данные отсутствуют	данные отсутствуют
3739	731857.11	1296587.49	данные отсутствуют	данные отсутствуют
3740	731834.45	1296533.95	данные отсутствуют	данные отсутствуют
3741	731802.84	1296565.43	данные отсутствуют	данные отсутствуют
3742	731784.01	1296553.85	данные отсутствуют	данные отсутствуют
3743	731830.5	1296507.55	данные отсутствуют	данные отсутствуют
3744	731830.56	1296507.48	данные отсутствуют	данные отсутствуют
3745	731886.01	1296451.31	данные отсутствуют	данные отсутствуют
Государственный регистратор			ФГИС ЕГРН	
полное наименование должности			подпись	
			инициалы, фамилия	

М.П.

Раздел 4.2

Выписка из Единого государственного реестра недвижимости об объекте недвижимости
Сведения о частях земельного участка

Земельный участок				
(вид объекта недвижимости)				
Лист № ____ Раздела 4.2		Всего листов раздела 4.2 : ____		Всего разделов: ____
15.11.2021 № 99/2021/430926643				
Кадастровый номер:			02:22:000000:156(единое землепользование)	
Номер точки	Координаты, м		Описание закрепления на местности	Средняя квадратическая погрешность определения координат характерных точек границы части земельного участка, м
	X	Y		
1	2	3	4	5
3746	731934.68	1296400.91	данные отсутствуют	данные отсутствуют
3747	731977.9	1296356.81	данные отсутствуют	данные отсутствуют
3748	732023.49	1296314.27	данные отсутствуют	данные отсутствуют
3749	729525.93	1297586.69	данные отсутствуют	данные отсутствуют
3749	729525.93	1297586.69	данные отсутствуют	данные отсутствуют
3750	729522.68	1297610.43	данные отсутствуют	данные отсутствуют
3751	729503.44	1297616.82	данные отсутствуют	данные отсутствуют
3752	729514.88	1297590.36	данные отсутствуют	данные отсутствуют
3753	729317.66	1293269.92	данные отсутствуют	данные отсутствуют
3753	729317.66	1293269.92	данные отсутствуют	данные отсутствуют
3754	729366.95	1293305.56	данные отсутствуют	данные отсутствуют
3755	729418.08	1293345.8	данные отсутствуют	данные отсутствуют
3756	729427.55	1293353.86	данные отсутствуют	данные отсутствуют
3757	729459.4	1293409.22	данные отсутствуют	данные отсутствуют
3758	729404.45	1293362.43	данные отсутствуют	данные отсутствуют
3759	729354	1293322.72	данные отсутствуют	данные отсутствуют
3760	729314.31	1293294.02	данные отсутствуют	данные отсутствуют
Государственный регистратор			ФГИС ЕГРН	
полное наименование должности			подпись	
			инициалы, фамилия	

М.П.

Выписка из Единого государственного реестра недвижимости об объекте недвижимости
Сведения о частях земельного участка

Земельный участок				
(вид объекта недвижимости)				
Лист № ____ Раздела 4.2		Всего листов раздела 4.2 : ____		Всего разделов: ____
15.11.2021 № 99/2021/430926643				
Кадастровый номер:			02:22:000000:156(единое землепользование)	
Номер точки	Координаты, м		Описание закрепления на местности	Средняя квадратическая погрешность определения координат характерных точек границы части земельного участка, м
	X	Y		
1	2	3	4	5
3761	729286.65	1293243.61	данные отсутствуют	данные отсутствуют
3762	728973.25	1292981.2	данные отсутствуют	данные отсутствуют
3763	728954.07	1292961.81	данные отсутствуют	данные отсутствуют
3764	728919.98	1292928.32	данные отсутствуют	данные отсутствуют
3765	728818.48	1292852.79	данные отсутствуют	данные отсутствуют
3765	728818.48	1292852.79	данные отсутствуют	данные отсутствуют
3766	728808.94	1292872.65	данные отсутствуют	данные отсутствуют
3767	728770.04	1292863.63	данные отсутствуют	данные отсутствуют
3768	728760.87	1292839.44	данные отсутствуют	данные отсутствуют

Государственный регистратор		ФГИС ЕГРН
полное наименование должности	подпись	инициалы, фамилия

М.П.

Выписка из Единого государственного реестра недвижимости об объекте недвижимости
Сведения о частях земельного участка

Земельный участок				
(вид объекта недвижимости)				
Лист № ____ Раздела 4.2		Всего листов раздела 4.2 : ____		Всего разделов: ____
15.11.2021 № 99/2021/430926643				
Кадастровый номер:			02:22:000000:156(единое землепользование)	
Сведения о характерных точках границы части (частей) земельного участка				
Учетный номер части: 3				
Система координат: МСК-05				
Зона №				
Номер точки	Координаты, м		Описание закрепления на местности	Средняя квадратическая погрешность определения координат характерных точек границы части земельного участка, м
	X	Y		
1	2	3	4	5
804	734707.12	1293469.43	данные отсутствуют	данные отсутствуют
805	735164.9	1293518.89	данные отсутствуют	данные отсутствуют
806	735162.83	1293528.66	данные отсутствуют	данные отсутствуют
807	735158.41	1293527.6	данные отсутствуют	данные отсутствуют
808	735160.55	1293517.88	данные отсутствуют	данные отсутствуют
808	735160.55	1293517.88	данные отсутствуют	данные отсутствуют
810	734711.67	1293478.35	данные отсутствуют	данные отсутствуют
810	734711.67	1293478.35	данные отсутствуют	данные отсутствуют
812	734711.98	1293475.54	данные отсутствуют	данные отсутствуют
813	735158.03	1293519.29	данные отсутствуют	данные отсутствуют
814	735156.79	1293520.87	данные отсутствуют	данные отсутствуют
815	735152.06	1293517.12	данные отсутствуют	данные отсутствуют
815	735152.06	1293517.12	данные отсутствуют	данные отсутствуют
816	735153.3	1293515.55	данные отсутствуют	данные отсутствуют
817	734711.75	1293483.52	данные отсутствуют	данные отсутствуют
818	734711.42	1293485.49	данные отсутствуют	данные отсутствуют

Государственный регистратор		ФГИС ЕГРН
полное наименование должности	подпись	инициалы, фамилия

М.П.

Земельный участок				
(вид объекта недвижимости)				
Лист № ____ Раздела 4.2		Всего листов раздела 4.2 : ____		Всего разделов: ____
15.11.2021 № 99/2021/430926643				
Кадастровый номер:			02:22:000000:156(единое землепользование)	
Номер точки	Координаты, м		Описание закрепления на местности	Средняя квадратическая погрешность определения координат характерных точек границы части земельного участка, м
	X	Y		
1	2	3	4	5
822	735145.27	1293505.33	данные отсутствуют	данные отсутствуют
828	734711.57	1293488.34	данные отсутствуют	данные отсутствуют
3769	734713.23	1293490.44	данные отсутствуют	данные отсутствуют
3769	734713.23	1293490.44	данные отсутствуют	данные отсутствуют
3770	735144.11	1293521.66	данные отсутствуют	данные отсутствуют
3771	735142.51	1293520.22	данные отсутствуют	данные отсутствуют
3772	735150.12	1293511.75	данные отсутствуют	данные отсутствуют
3773	735143.8	1293505.26	данные отсутствуют	данные отсутствуют
3774	735145.34	1293503.98	данные отсутствуют	данные отсутствуют
3775	735151.46	1293510.26	данные отсутствуют	данные отсутствуют
3776	735155.87	1293505.34	данные отсутствуют	данные отсутствуют
3777	735204.51	1293548.99	данные отсутствуют	данные отсутствуют
3778	735170.55	1293545.39	данные отсутствуют	данные отсутствуют
3779	735146.54	1293523.84	данные отсутствуют	данные отсутствуют
3780	734712.88	1293492.42	данные отсутствуют	данные отсутствуют
3781	734712.79	1293477.45	данные отсутствуют	данные отсутствуют
3782	734711.64	1293484.3	данные отсутствуют	данные отсутствуют
Государственный регистратор			ФГИС ЕГРН	
полное наименование должности			подпись	
			инициалы, фамилия	

М.П.

Раздел 4.2

Выписка из Единого государственного реестра недвижимости об объекте недвижимости
Сведения о частях земельного участка

Земельный участок				
(вид объекта недвижимости)				
Лист № ____ Раздела 4.2		Всего листов раздела 4.2 : ____		Всего разделов: ____
15.11.2021 № 99/2021/430926643				
Кадастровый номер:			02:22:000000:156(единое землепользование)	
Номер точки	Координаты, м		Описание закрепления на местности	Средняя квадратическая погрешность определения координат характерных точек границы части земельного участка, м
	X	Y		
1	2	3	4	5
3783	734713.09	1293488.63	данные отсутствуют	данные отсутствуют
3784	734711.2	1293490.42	данные отсутствуют	данные отсутствуют
3785	734711.31	1293489.59	данные отсутствуют	данные отсутствуют
3786	734709.85	1293485.23	данные отсутствуют	данные отсутствуют
3787	734709.8	1293483.2	данные отсутствуют	данные отсутствуют
3788	734710.8	1293477.26	данные отсутствуют	данные отсутствуют
3789	734707.36	1293469.73	данные отсутствуют	данные отсутствуют
3789	734707.36	1293469.73	данные отсутствуют	данные отсутствуют
3790	734712.93	1293476.64	данные отсутствуют	данные отсутствуют
3791	734712.92	1293476.71	данные отсутствуют	данные отсутствуют
3792	734710.46	1293476.75	данные отсутствуют	данные отсутствуют
3793	734706.81	1293472.23	данные отсутствуют	данные отсутствуют
3794	734708.36	1293471	данные отсутствуют	данные отсутствуют
3795	734706.51	1293468.68	данные отсутствуют	данные отсутствуют
3795	734706.51	1293468.68	данные отсутствуют	данные отсутствуют
3796	734705.56	1293470.68	данные отсутствуют	данные отсутствуют
3797	734704.96	1293469.93	данные отсутствуют	данные отсутствуют
Государственный регистратор			ФГИС ЕГРН	
полное наименование должности			подпись	
			инициалы, фамилия	

М.П.

Выписка из Единого государственного реестра недвижимости об объекте недвижимости
Сведения о частях земельного участка

Земельный участок				
(вид объекта недвижимости)				
Лист № ____ Раздела 4.2		Всего листов раздела 4.2 : ____		Всего разделов: ____
15.11.2021 № 99/2021/430926643				
Кадастровый номер:			02:22:000000:156(единое землепользование)	
Сведения о характерных точках границы части (частей) земельного участка				
Учетный номер части: 4				
Система координат: МСК-05				
Зона №				
Номер точки	Координаты, м		Описание закрепления на местности	Средняя квадратическая погрешность определения координат характерных точек границы части земельного участка, м
	X	Y		
1	2	3	4	5
2727	728604.9	1291838.59	данные отсутствуют	данные отсутствуют
2889	728596.79	1291838.72	данные отсутствуют	данные отсутствуют
2889	728596.79	1291838.72	данные отсутствуют	данные отсутствуют
2907	728600.88	1291843.8	данные отсутствуют	данные отсутствуют
2907	728600.88	1291843.8	данные отсутствуют	данные отсутствуют
3798	728656.29	1291948.14	данные отсутствуют	данные отсутствуют
3799	728621.52	1291999.91	данные отсутствуют	данные отсутствуют
3800	728588.54	1291868.44	данные отсутствуют	данные отсутствуют
3801	728605.9	1291729	данные отсутствуют	данные отсутствуют
3801	728605.9	1291729	данные отсутствуют	данные отсутствуют
3802	728636.68	1291800.76	данные отсутствуют	данные отсутствуют
3803	728634.62	1291807.71	данные отсутствуют	данные отсутствуют
3804	728654.48	1291932.46	данные отсутствуют	данные отсутствуют
3805	728584.67	1291816.87	данные отсутствуют	данные отсутствуют
3806	728584.01	1291805.66	данные отсутствуют	данные отсутствуют
3807	728587.08	1291858.02	данные отсутствуют	данные отсутствуют
Государственный регистратор			ФГИС ЕГРН	
полное наименование должности			подпись	
			инициалы, фамилия	

М.П.

Раздел 4.2

Выписка из Единого государственного реестра недвижимости об объекте недвижимости
Сведения о частях земельного участка

Земельный участок				
(вид объекта недвижимости)				
Лист № ____ Раздела 4.2		Всего листов раздела 4.2 : ____		Всего разделов: ____
15.11.2021 № 99/2021/430926643				
Кадастровый номер:			02:22:000000:156(единое землепользование)	
Номер точки	Координаты, м		Описание закрепления на местности	Средняя квадратическая погрешность определения координат характерных точек границы части земельного участка, м
	X	Y		
1	2	3	4	5
3808	728585.28	1291827.27	данные отсутствуют	данные отсутствуют
Государственный регистратор			ФГИС ЕГРН	
полное наименование должности			подпись	
			инициалы, фамилия	

М.П.

Земельный участок				
(вид объекта недвижимости)				
Лист № ____ Раздела 4.2		Всего листов раздела 4.2 : ____		Всего разделов: ____
15.11.2021 № 99/2021/430926643				
Кадастровый номер:			02:22:000000:156(единое землепользование)	
Сведения о характерных точках границы части (частей) земельного участка				
Учетный номер части: 5				
Система координат: МСК-05				
Зона №				
Номер точки	Координаты, м		Описание закрепления на местности	Средняя квадратическая погрешность определения координат характерных точек границы части земельного участка, м
	X	Y		
1	2	3	4	5
262	736340.68	1293909.4	данные отсутствуют	данные отсутствуют
266	736334.65	1293564.1	данные отсутствуют	данные отсутствуют
267	736319.91	1293427.71	данные отсутствуют	данные отсутствуют
1805	736375.88	1293913.59	данные отсутствуют	данные отсутствуют
1805	736375.88	1293913.59	данные отсутствуют	данные отсутствуют
1806	736338.07	1293915.54	данные отсутствуют	данные отсутствуют
2728	728886.91	1292372.58	данные отсутствуют	данные отсутствуют
2729	728881.41	1292398.56	данные отсутствуют	данные отсутствуют
2741	729088.04	1292650.51	данные отсутствуют	данные отсутствуют
2742	729088.19	1292650.72	данные отсутствуют	данные отсутствуют
2743	729088.33	1292650.93	данные отсутствуют	данные отсутствуют
2757	729084.01	1292729.38	данные отсутствуют	данные отсутствуют
2772	729246.27	1293026.1	данные отсутствуют	данные отсутствуют
2881	728870.72	1292340.75	данные отсутствуют	данные отсутствуют
2881	728870.72	1292340.75	данные отсутствуют	данные отсутствуют
2882	728872.52	1292339.89	данные отсутствуют	данные отсутствуют
Государственный регистратор			ФГИС ЕГРН	
полное наименование должности			подпись	
			инициалы, фамилия	

М.П.

Раздел 4.2

Выписка из Единого государственного реестра недвижимости об объекте недвижимости
Сведения о частях земельного участка

Земельный участок				
(вид объекта недвижимости)				
Лист № ____ Раздела 4.2		Всего листов раздела 4.2 : ____		Всего разделов: ____
15.11.2021 № 99/2021/430926643				
Кадастровый номер:			02:22:000000:156(единое землепользование)	
Номер точки	Координаты, м		Описание закрепления на местности	Средняя квадратическая погрешность определения координат характерных точек границы части земельного участка, м
	X	Y		
1	2	3	4	5
2883	728873.38	1292341.69	данные отсутствуют	данные отсутствуют
2884	728871.58	1292342.55	данные отсутствуют	данные отсутствуют
2885	728849.16	1292299.83	данные отсутствуют	данные отсутствуют
2885	728849.16	1292299.83	данные отсутствуют	данные отсутствуют
2886	728850.93	1292298.92	данные отсутствуют	данные отсутствуют
2887	728851.85	1292300.69	данные отсутствуют	данные отсутствуют
2888	728850.07	1292301.61	данные отсутствуют	данные отсутствуют
2897	728652.43	1292058.38	данные отсутствуют	данные отсутствуют
2898	728703.02	1292084.61	данные отсутствуют	данные отсутствуют
2906	728881.04	1292371.33	данные отсутствуют	данные отсутствуют
2906	728881.04	1292371.33	данные отсутствуют	данные отсутствуют
2909	728622.04	1292003.64	данные отсутствуют	данные отсутствуют
3809	728849.03	1292185.26	данные отсутствуют	данные отсутствуют
3809	728849.03	1292185.26	данные отсутствуют	данные отсутствуют
3810	728860.29	1292203.16	данные отсутствуют	данные отсутствуют
3811	728847.34	1292219.25	данные отсутствуют	данные отсутствуют
3812	728832.29	1292245.55	данные отсутствуют	данные отсутствуют
Государственный регистратор			ФГИС ЕГРН	
полное наименование должности			подпись	
			инициалы, фамилия	

М.П.

Земельный участок				
(вид объекта недвижимости)				
Лист № ____ Раздела 4.2		Всего листов раздела 4.2 : ____		Всего разделов: ____
15.11.2021 № 99/2021/430926643				
Кадастровый номер:			02:22:000000:156(единое землепользование)	
Номер точки	Координаты, м		Описание закрепления на местности	Средняя квадратическая погрешность определения координат характерных точек границы части земельного участка, м
	X	Y		
1	2	3	4	5
3813	728833.36	1292250.79	данные отсутствуют	данные отсутствуют
3814	728877.73	1292339.93	данные отсутствуют	данные отсутствуют
3815	728899.62	1292383.61	данные отсутствуют	данные отсутствуют
3816	728926.48	1292436.07	данные отсутствуют	данные отсутствуют
3817	729006.81	1292496.19	данные отсутствуют	данные отсутствуют
3818	729073.66	1292597.57	данные отсутствуют	данные отсутствуют
3819	729138.6	1292698.73	данные отсутствуют	данные отсутствуют
3820	729182.62	1292819.17	данные отсутствуют	данные отсутствуют
3821	729223.16	1292935.36	данные отсутствуют	данные отсутствуют
3822	729257.09	1293031.5	данные отсутствуют	данные отсутствуют
3823	729290.94	1293127.98	данные отсутствуют	данные отсутствуют
3824	729324.76	1293224.4	данные отсутствуют	данные отсутствуют
3825	729342.83	1293274.04	данные отсутствуют	данные отсутствуют
3826	729350.99	1293284.88	данные отсутствуют	данные отсутствуют
3827	729335.62	1293297.69	данные отсутствуют	данные отсутствуют
3828	729325.24	1293284.16	данные отсутствуют	данные отсутствуют
3829	729305.93	1293231.13	данные отсутствуют	данные отсутствуют
Государственный регистратор			ФГИС ЕГРН	
полное наименование должности			подпись	
			инициалы, фамилия	

М.П.

Земельный участок				
(вид объекта недвижимости)				
Лист № ____ Раздела 4.2		Всего листов раздела 4.2 : ____		Всего разделов: ____
15.11.2021 № 99/2021/430926643				
Кадастровый номер:			02:22:000000:156(единое землепользование)	
Номер точки	Координаты, м		Описание закрепления на местности	Средняя квадратическая погрешность определения координат характерных точек границы части земельного участка, м
	X	Y		
1	2	3	4	5
3830	729272.06	1293134.6	данные отсутствуют	данные отсутствуют
3831	729237.67	1293036.56	данные отсутствуют	данные отсутствуют
3832	729210.43	1292952.7	данные отсутствуют	данные отсутствуют
3833	729207.53	1292952.81	данные отсутствуют	данные отсутствуют
3834	729202.56	1292940.49	данные отсутствуют	данные отсутствуют
3835	729203.16	1292938.72	данные отсутствуют	данные отсутствуют
3836	729163.76	1292825.8	данные отсутствуют	данные отсутствуют
3837	729133.55	1292739.44	данные отсутствуют	данные отсутствуют
3838	729122.67	1292715.63	данные отсутствуют	данные отсутствуют
3839	729090.05	1292733.89	данные отсутствуют	данные отсутствуют
3840	729116.74	1292701.47	данные отсутствуют	данные отсутствуют
3841	729087.94	1292650.4	данные отсутствуют	данные отсутствуют
3842	729056.97	1292608.6	данные отсутствуют	данные отсутствуют
3843	728992.08	1292510.2	данные отсутствуют	данные отсутствуют
3844	728910.73	1292449.2	данные отсутствуют	данные отсутствуют
3845	728883.38	1292395.79	данные отсутствуют	данные отсутствуют
3846	728814.75	1292235.94	данные отсутствуют	данные отсутствуют
Государственный регистратор			ФГИС ЕГРН	
полное наименование должности			подпись	
			инициалы, фамилия	

М.П.

Земельный участок				
(вид объекта недвижимости)				
Лист № ____ Раздела 4.2		Всего листов раздела 4.2 : ____		Всего разделов: ____
15.11.2021 № 99/2021/430926643				
Кадастровый номер:			02:22:000000:156(единое землепользование)	
Номер точки	Координаты, м		Описание закрепления на местности	Средняя квадратическая погрешность определения координат характерных точек границы части земельного участка, м
	X	Y		
1	2	3	4	5
3847	728830.76	1292207.97	данные отсутствуют	данные отсутствуют
3848	728878.08	1292385.26	данные отсутствуют	данные отсутствуют
3849	728859.81	1292348.81	данные отсутствуют	данные отсутствуют
3850	728814.3	1292257.42	данные отсутствуют	данные отсутствуют
3851	728811.18	1292242.17	данные отсутствуют	данные отсутствуют
3852	728811.84	1292241.02	данные отсутствуют	данные отсутствуют
3853	736375.38	1293933.23	данные отсутствуют	данные отсутствуют
3854	736338.45	1293933.23	данные отсутствуют	данные отсутствуют
3855	736337.73	1293915.44	данные отсутствуют	данные отсутствуют
3856	736332.64	1293246.79	данные отсутствуют	данные отсутствуют
3856	736332.64	1293246.79	данные отсутствуют	данные отсутствуют
3857	736335.68	1293333.06	данные отсутствуют	данные отсутствуют
3858	736346.47	1293627.13	данные отсутствуют	данные отсутствуют
3859	736346.6	1293630.6	данные отсутствуют	данные отсутствуют
3860	736354.14	1293826.83	данные отсутствуют	данные отсутствуют
3861	736357.43	1293908.54	данные отсутствуют	данные отсутствуют
3862	736334	1293823.78	данные отсутствуют	данные отсутствуют
Государственный регистратор			ФГИС ЕГРН	
полное наименование должности			подпись	
			инициалы, фамилия	

М.П.

Раздел 4.2

Выписка из Единого государственного реестра недвижимости об объекте недвижимости
Сведения о частях земельного участка

Земельный участок				
(вид объекта недвижимости)				
Лист № ____ Раздела 4.2		Всего листов раздела 4.2 : ____		Всего разделов: ____
15.11.2021 № 99/2021/430926643				
Кадастровый номер:			02:22:000000:156(единое землепользование)	
Номер точки	Координаты, м		Описание закрепления на местности	Средняя квадратическая погрешность определения координат характерных точек границы части земельного участка, м
	X	Y		
1	2	3	4	5
3863	736326.61	1293631.37	данные отсутствуют	данные отсутствуют
3864	736318.88	1293424.1	данные отсутствуют	данные отсутствуют
3865	736312.52	1293249.27	данные отсутствуют	данные отсутствуют
3866	736320.32	1293248.94	данные отсутствуют	данные отсутствуют
3867	736324.42	1293248.67	данные отсутствуют	данные отсутствуют
3868	728762.12	1292091.62	данные отсутствуют	данные отсутствуют
3868	728762.12	1292091.62	данные отсутствуют	данные отсутствуют
3869	728771.94	1292114.03	данные отсутствуют	данные отсутствуют
3870	728747.73	1292109.04	данные отсутствуют	данные отсутствуют
3871	728735.67	1292086.21	данные отсутствуют	данные отсутствуют
3872	728686.87	1292076.24	данные отсутствуют	данные отсутствуют
3872	728686.87	1292076.24	данные отсутствуют	данные отсутствуют
3873	728728.88	1292084.82	данные отсутствуют	данные отсутствуют
3874	728741.01	1292107.66	данные отсутствуют	данные отсутствуют
3875	728716.21	1292102.56	данные отсутствуют	данные отсутствуют
3876	728622.04	1292003.63	данные отсутствуют	данные отсутствуют
3876	728622.04	1292003.63	данные отсутствуют	данные отсутствуют
Государственный регистратор			ФГИС ЕГРН	
полное наименование должности			подпись	
			инициалы, фамилия	

М.П.

Выписка из Единого государственного реестра недвижимости об объекте недвижимости
Сведения о частях земельного участка

Земельный участок				
(вид объекта недвижимости)				
Лист № ____ Раздела 4.2		Всего листов раздела 4.2 : ____		Всего разделов: ____
15.11.2021 № 99/2021/430926643				
Кадастровый номер:			02:22:000000:156(единое землепользование)	
Номер точки	Координаты, м		Описание закрепления на местности	Средняя квадратическая погрешность определения координат характерных точек границы части земельного участка, м
	X	Y		
1	2	3	4	5
3877	728630.8	1292026.14	данные отсутствуют	данные отсутствуют
3878	728640.19	1292028.36	данные отсутствуют	данные отсутствуют
3879	728665.52	1292065.17	данные отсутствуют	данные отсутствуют
3880	728633.42	1292053.8	данные отсутствуют	данные отсутствуют
3881	728626.09	1292043.15	данные отсутствуют	данные отсутствуют
3882	728618.95	1292031.06	данные отсутствуют	данные отсутствуют
3883	728580.02	1292018.64	данные отсутствуют	данные отсутствуют
3884	728619.25	1292004.63	данные отсутствуют	данные отсутствуют

Государственный регистратор				ФГИС ЕГРН
полное наименование должности		подпись		инициалы, фамилия
		М.П.		

Выписка из Единого государственного реестра недвижимости об объекте недвижимости
Сведения о частях земельного участка

Земельный участок				
(вид объекта недвижимости)				
Лист № ____ Раздела 4.2		Всего листов раздела 4.2 : ____		Всего разделов: ____
15.11.2021 № 99/2021/430926643				
Кадастровый номер:			02:22:000000:156(единое землепользование)	
Сведения о характерных точках границы части (частей) земельного участка				
Учетный номер части: 6				
Система координат: МСК-05				
Зона №				
Номер точки	Координаты, м		Описание закрепления на местности	Средняя квадратическая погрешность определения координат характерных точек границы части земельного участка, м
	X	Y		
1	2	3	4	5
2876	728842.99	1292175.66	данные отсутствуют	данные отсутствуют
2900	728754.54	1292141.75	данные отсутствуют	данные отсутствуют
3885	728780.32	1292129.52	данные отсутствуют	данные отсутствуют
3885	728780.32	1292129.52	данные отсутствуют	данные отсутствуют
3886	728843.74	1292176.86	данные отсутствуют	данные отсутствуют
3887	728776.45	1292163.42	данные отсутствуют	данные отсутствуют
3888	728755.98	1292124.66	данные отсутствуют	данные отсутствуют
3889	728749.33	1292123.33	данные отсутствуют	данные отсутствуют
3889	728749.33	1292123.33	данные отсутствуют	данные отсутствуют
3890	728769.93	1292162.12	данные отсутствуют	данные отсутствуют
3891	728764.32	1292161	данные отсутствуют	данные отсутствуют
3892	728729.71	1292119.41	данные отсутствуют	данные отсутствуют

Государственный регистратор				ФГИС ЕГРН
полное наименование должности		подпись		инициалы, фамилия
		М.П.		

Земельный участок				
(вид объекта недвижимости)				
Лист № ____ Раздела 4.2		Всего листов раздела 4.2 : ____		Всего разделов: ____
15.11.2021 № 99/2021/430926643				
Кадастровый номер:			02:22:000000:156(единое землепользование)	
Сведения о характерных точках границы части (частей) земельного участка				
Учетный номер части: 7				
Система координат: МСК-05				
Зона №				
Номер точки	Координаты, м		Описание закрепления на местности	Средняя квадратическая погрешность определения координат характерных точек границы части земельного участка, м
	X	Y		
1	2	3	4	5
49	735622.77	1293538.53	данные отсутствуют	данные отсутствуют
50	735620.72	1293532.5	данные отсутствуют	данные отсутствуют
51	735612.71	1293529.06	данные отсутствуют	данные отсутствуют
52	735604.06	1293536.05	данные отсутствуют	данные отсутствуют
53	735600.58	1293558.51	данные отсутствуют	данные отсутствуют
54	735597.61	1293581.04	данные отсутствуют	данные отсутствуют
66	735512.36	1293683.98	данные отсутствуют	данные отсутствуют
106	736492.48	1292311.65	данные отсутствуют	данные отсутствуют
107	736491.18	1292313.47	данные отсутствуют	данные отсутствуют
109	736491.04	1292313.49	данные отсутствуют	данные отсутствуют
110	736489.22	1292312.2	данные отсутствуют	данные отсутствуют
112	736489.2	1292312.06	данные отсутствуют	данные отсутствуют
113	736490.49	1292310.23	данные отсутствуют	данные отсутствуют
115	736490.63	1292310.21	данные отсутствуют	данные отсутствуют
116	736492.46	1292311.51	данные отсутствуют	данные отсутствуют
118	736397.15	1292446.15	данные отсутствуют	данные отсутствуют
Государственный регистратор			ФГИС ЕГРН	
полное наименование должности			подпись	
			инициалы, фамилия	

М.П.

Раздел 4.2

Выписка из Единого государственного реестра недвижимости об объекте недвижимости
Сведения о частях земельного участка

Земельный участок				
(вид объекта недвижимости)				
Лист № ____ Раздела 4.2		Всего листов раздела 4.2 : ____		Всего разделов: ____
15.11.2021 № 99/2021/430926643				
Кадастровый номер:			02:22:000000:156(единое землепользование)	
Номер точки	Координаты, м		Описание закрепления на местности	Средняя квадратическая погрешность определения координат характерных точек границы части земельного участка, м
	X	Y		
1	2	3	4	5
119	736395.86	1292447.97	данные отсутствуют	данные отсутствуют
121	736395.72	1292447.99	данные отсутствуют	данные отсутствуют
122	736393.89	1292446.7	данные отсутствуют	данные отсутствуют
124	736393.87	1292446.56	данные отсутствуют	данные отсутствуют
125	736395.17	1292444.74	данные отсутствуют	данные отсутствуют
127	736395.31	1292444.72	данные отсутствуют	данные отсутствуют
128	736397.13	1292446.01	данные отсутствуют	данные отсутствуют
129	736301.55	1292580.74	данные отсутствуют	данные отсутствуют
131	736301.57	1292580.88	данные отсутствуют	данные отсутствуют
132	736300.28	1292582.71	данные отсутствуют	данные отсутствуют
134	736300.14	1292582.73	данные отсутствуют	данные отсутствуют
135	736298.31	1292581.44	данные отсутствуют	данные отсутствуют
137	736298.29	1292581.3	данные отсутствуют	данные отсутствуют
138	736299.58	1292579.47	данные отсутствуют	данные отсутствуют
140	736299.72	1292579.45	данные отсутствуют	данные отсутствуют
141	736206.14	1292715.34	данные отсутствуют	данные отсутствуют
143	736206.16	1292715.48	данные отсутствуют	данные отсутствуют
Государственный регистратор			ФГИС ЕГРН	
полное наименование должности			подпись	
			инициалы, фамилия	

М.П.

Земельный участок				
(вид объекта недвижимости)				
Лист № ____ Раздела 4.2		Всего листов раздела 4.2 : ____		Всего разделов: ____
15.11.2021 № 99/2021/430926643				
Кадастровый номер:			02:22:000000:156(единое землепользование)	
Номер точки	Координаты, м		Описание закрепления на местности	Средняя квадратическая погрешность определения координат характерных точек границы части земельного участка, м
	X	Y		
1	2	3	4	5
144	736204.86	1292717.3	данные отсутствуют	данные отсутствуют
146	736204.72	1292717.32	данные отсутствуют	данные отсутствуют
147	736202.9	1292716.03	данные отсутствуют	данные отсутствуют
149	736202.88	1292715.89	данные отсутствуют	данные отсутствуют
150	736204.17	1292714.06	данные отсутствуют	данные отсутствуют
152	736204.31	1292714.04	данные отсутствуют	данные отсутствуют
153	736107.92	1292854.06	данные отсутствуют	данные отсутствуют
155	736107.94	1292854.2	данные отсутствуют	данные отсутствуют
156	736106.64	1292856.02	данные отсутствуют	данные отсутствуют
158	736106.5	1292856.04	данные отсутствуют	данные отсутствуют
159	736104.68	1292854.75	данные отсутствуют	данные отсутствуют
161	736104.66	1292854.61	данные отсутствуют	данные отсутствуют
162	736105.95	1292852.78	данные отсутствуют	данные отсутствуют
164	736106.09	1292852.76	данные отсутствуют	данные отсутствуют
165	736012.63	1292988.37	данные отсутствуют	данные отсутствуют
167	736012.65	1292988.51	данные отсутствуют	данные отсутствуют
168	736011.35	1292990.33	данные отсутствуют	данные отсутствуют
Государственный регистратор			ФГИС ЕГРН	
полное наименование должности			подпись	
			инициалы, фамилия	

М.П.

Земельный участок				
(вид объекта недвижимости)				
Лист № ____ Раздела 4.2		Всего листов раздела 4.2 : ____		Всего разделов: ____
15.11.2021 № 99/2021/430926643				
Кадастровый номер:			02:22:000000:156(единое землепользование)	
Номер точки	Координаты, м		Описание закрепления на местности	Средняя квадратическая погрешность определения координат характерных точек границы части земельного участка, м
	X	Y		
1	2	3	4	5
170	736011.21	1292990.35	данные отсутствуют	данные отсутствуют
171	736009.39	1292989.06	данные отсутствуют	данные отсутствуют
173	736009.37	1292988.92	данные отсутствуют	данные отсутствуют
174	736010.66	1292987.09	данные отсутствуют	данные отсутствуют
176	736010.8	1292987.07	данные отсутствуют	данные отсутствуют
177	735923.25	1293114.52	данные отсутствуют	данные отсутствуют
179	735923.27	1293114.66	данные отсутствуют	данные отсутствуют
180	735921.98	1293116.49	данные отсутствуют	данные отсутствуют
182	735921.84	1293116.51	данные отсутствуют	данные отсутствуют
183	735920.01	1293115.22	данные отсутствуют	данные отсутствуют
185	735919.99	1293115.08	данные отсутствуют	данные отсутствуют
186	735921.29	1293113.25	данные отсутствуют	данные отсутствуют
188	735921.43	1293113.23	данные отсутствуют	данные отсутствуют
189	735830.58	1293245.24	данные отсутствуют	данные отсутствуют
191	735830.6	1293245.38	данные отсутствуют	данные отсутствуют
192	735829.31	1293247.21	данные отсутствуют	данные отсутствуют
194	735829.17	1293247.23	данные отсутствуют	данные отсутствуют
Государственный регистратор			ФГИС ЕГРН	
полное наименование должности			подпись	
			инициалы, фамилия	

М.П.

Земельный участок				
(вид объекта недвижимости)				
Лист № ____ Раздела 4.2		Всего листов раздела 4.2 : ____		Всего разделов: ____
15.11.2021 № 99/2021/430926643				
Кадастровый номер:			02:22:000000:156(единое землепользование)	
Номер точки	Координаты, м		Описание закрепления на местности	Средняя квадратическая погрешность определения координат характерных точек границы части земельного участка, м
	X	Y		
1	2	3	4	5
195	735827.34	1293245.93	данные отсутствуют	данные отсутствуют
197	735827.32	1293245.79	данные отсутствуют	данные отсутствуют
198	735828.62	1293243.97	данные отсутствуют	данные отсутствуют
200	735828.76	1293243.95	данные отсутствуют	данные отсутствуют
201	735741.08	1293371.74	данные отсутствуют	данные отсутствуют
203	735741.1	1293371.88	данные отсутствуют	данные отсутствуют
204	735739.81	1293373.71	данные отсутствуют	данные отсутствуют
206	735739.67	1293373.73	данные отсутствуют	данные отсутствуют
207	735737.85	1293372.43	данные отсутствуют	данные отсутствуют
209	735737.83	1293372.29	данные отсутствуют	данные отсутствуют
210	735739.12	1293370.47	данные отсутствуют	данные отсутствуют
212	735739.26	1293370.45	данные отсутствуют	данные отсутствуют
213	735651.49	1293497.95	данные отсутствуют	данные отсутствуют
215	735651.51	1293498.09	данные отсутствуют	данные отсутствуют
216	735650.21	1293499.92	данные отсутствуют	данные отсутствуют
218	735650.07	1293499.94	данные отсутствуют	данные отсутствуют
219	735648.25	1293498.65	данные отсутствуют	данные отсутствуют
Государственный регистратор			ФГИС ЕГРН	
полное наименование должности			подпись	
			инициалы, фамилия	

М.П.

Раздел 4.2

Выписка из Единого государственного реестра недвижимости об объекте недвижимости
Сведения о частях земельного участка

Земельный участок				
(вид объекта недвижимости)				
Лист № ____ Раздела 4.2		Всего листов раздела 4.2 : ____		Всего разделов: ____
15.11.2021 № 99/2021/430926643				
Кадастровый номер:			02:22:000000:156(единое землепользование)	
Номер точки	Координаты, м		Описание закрепления на местности	Средняя квадратическая погрешность определения координат характерных точек границы части земельного участка, м
	X	Y		
1	2	3	4	5
221	735648.23	1293498.51	данные отсутствуют	данные отсутствуют
222	735649.52	1293496.68	данные отсутствуют	данные отсутствуют
224	735649.66	1293496.66	данные отсутствуют	данные отсутствуют
225	735567.32	1293616.67	данные отсутствуют	данные отсутствуют
227	735567.34	1293616.81	данные отсутствуют	данные отсутствуют
228	735566.05	1293618.63	данные отсутствуют	данные отсутствуют
230	735565.91	1293618.65	данные отсутствуют	данные отсутствуют
231	735564.08	1293617.36	данные отсутствуют	данные отсутствуют
233	735564.06	1293617.22	данные отсутствуют	данные отсутствуют
234	735565.36	1293615.39	данные отсутствуют	данные отсутствуют
236	735565.5	1293615.37	данные отсутствуют	данные отсутствуют
306	734718.22	1294799.46	данные отсутствуют	данные отсутствуют
617	735512.92	1293715.36	данные отсутствуют	данные отсутствуют
618	735507.68	1293710.69	данные отсутствуют	данные отсутствуют
619	735503.22	1293703.46	данные отсутствуют	данные отсутствуют
620	735497.27	1293688.96	данные отсутствуют	данные отсутствуют
620	735497.27	1293688.96	данные отсутствуют	данные отсутствуют
Государственный регистратор			ФГИС ЕГРН	
полное наименование должности			подпись	
			инициалы, фамилия	

М.П.

Земельный участок				
(вид объекта недвижимости)				
Лист № ____ Раздела 4.2		Всего листов раздела 4.2: ____		Всего разделов: ____
15.11.2021 № 99/2021/430926643				
Кадастровый номер:			02:22:000000:156(единое землепользование)	
Номер точки	Координаты, м		Описание закрепления на местности	Средняя квадратическая погрешность определения координат характерных точек границы части земельного участка, м
	X	Y		
1	2	3	4	5
829	735473.21	1293745.47	данные отсутствуют	данные отсутствуют
829	735473.21	1293745.47	данные отсутствуют	данные отсутствуют
830	735475.04	1293746.76	данные отсутствуют	данные отсутствуют
831	735473.74	1293748.58	данные отсутствуют	данные отсутствуют
832	735471.92	1293747.29	данные отсутствуют	данные отсутствуют
833	735383.32	1293871.84	данные отсутствуют	данные отсутствуют
834	735385.15	1293873.13	данные отсутствуют	данные отсутствуют
835	735383.86	1293874.96	данные отсутствуют	данные отсутствуют
836	735382.03	1293873.67	данные отсутствуют	данные отсутствуют
837	734734.37	1294789.46	данные отсутствуют	данные отсутствуют
837	734734.37	1294789.46	данные отсутствуют	данные отсутствуют
838	734736.2	1294790.75	данные отсутствуют	данные отсутствуют
839	734734.91	1294792.58	данные отсутствуют	данные отсутствуют
840	734733.08	1294791.29	данные отсутствуют	данные отсутствуют
976	730766.13	1299281.66	данные отсутствуют	данные отсутствуют
977	730766.08	1299281.65	данные отсутствуют	данные отсутствуют
Государственный регистратор			ФГИС ЕГРН	
полное наименование должности			подпись	
			инициалы, фамилия	

М.П.

Земельный участок				
(вид объекта недвижимости)				
Лист № ____ Раздела 4.2		Всего листов раздела 4.2: ____		Всего разделов: ____
15.11.2021 № 99/2021/430926643				
Кадастровый номер:			02:22:000000:156(единое землепользование)	
Номер точки	Координаты, м		Описание закрепления на местности	Средняя квадратическая погрешность определения координат характерных точек границы части земельного участка, м
	X	Y		
1	2	3	4	5
978	730766.05	1299281.63	данные отсутствуют	данные отсутствуют
979	730764.6	1299279.92	данные отсутствуют	данные отсутствуют
980	730764.59	1299279.91	данные отсутствуют	данные отсутствуют
981	730764.58	1299279.86	данные отсутствуют	данные отсутствуют
982	730764.59	1299279.81	данные отсутствуют	данные отсутствуют
983	730764.61	1299279.78	данные отсутствуют	данные отсутствуют
984	730766.31	1299278.33	данные отсутствуют	данные отсутствуют
985	730766.33	1299278.32	данные отсутствуют	данные отсутствуют
985	730766.33	1299278.32	данные отсутствуют	данные отсутствуют
986	730766.38	1299278.31	данные отсутствуют	данные отсутствуют
987	730766.43	1299278.32	данные отсутствуют	данные отсутствуют
988	730766.46	1299278.35	данные отсутствуют	данные отсутствуют
989	730767.92	1299280.04	данные отсутствуют	данные отсутствуют
990	730767.93	1299280.06	данные отсутствуют	данные отсутствуют
991	730767.94	1299280.11	данные отсутствуют	данные отсутствуют
992	730767.93	1299280.16	данные отсутствуют	данные отсутствуют
993	730767.9	1299280.19	данные отсутствуют	данные отсутствуют
Государственный регистратор			ФГИС ЕГРН	
полное наименование должности			подпись	
			инициалы, фамилия	

М.П.

Земельный участок				
(вид объекта недвижимости)				
Лист № ____ Раздела 4.2		Всего листов раздела 4.2 : ____		Всего разделов: ____
15.11.2021 № 99/2021/430926643				
Кадастровый номер:			02:22:000000:156(единое землепользование)	
Номер точки	Координаты, м		Описание закрепления на местности	Средняя квадратическая погрешность определения координат характерных точек границы части земельного участка, м
	X	Y		
1	2	3	4	5
994	730766.19	1299281.64	данные отсутствуют	данные отсутствуют
995	730766.18	1299281.65	данные отсутствуют	данные отсутствуют
996	730894.98	1299170.66	данные отсутствуют	данные отсутствуют
997	730894.93	1299170.65	данные отсутствуют	данные отсутствуют
998	730894.9	1299170.63	данные отсутствуют	данные отсутствуют
999	730893.44	1299168.92	данные отсутствуют	данные отсутствуют
1000	730893.43	1299168.91	данные отсутствуют	данные отсутствуют
1001	730893.42	1299168.86	данные отсутствуют	данные отсутствуют
1002	730893.43	1299168.81	данные отсутствуют	данные отсутствуют
1003	730893.45	1299168.78	данные отсутствуют	данные отсутствуют
1004	730895.15	1299167.32	данные отсутствуют	данные отсутствуют
1005	730895.16	1299167.31	данные отсутствуют	данные отсутствуют
1005	730895.16	1299167.31	данные отсутствуют	данные отсутствуют
1006	730895.21	1299167.3	данные отсутствуют	данные отсутствуют
1007	730895.26	1299167.31	данные отсутствуют	данные отсутствуют
1008	730895.29	1299167.34	данные отсутствуют	данные отсутствуют
1009	730896.75	1299169.03	данные отсутствуют	данные отсутствуют
Государственный регистратор			ФГИС ЕГРН	
полное наименование должности			подпись	
			инициалы, фамилия	

М.П.

Раздел 4.2

Выписка из Единого государственного реестра недвижимости об объекте недвижимости
Сведения о частях земельного участка

Земельный участок				
(вид объекта недвижимости)				
Лист № ____ Раздела 4.2		Всего листов раздела 4.2 : ____		Всего разделов: ____
15.11.2021 № 99/2021/430926643				
Кадастровый номер:			02:22:000000:156(единое землепользование)	
Номер точки	Координаты, м		Описание закрепления на местности	Средняя квадратическая погрешность определения координат характерных точек границы части земельного участка, м
	X	Y		
1	2	3	4	5
1010	730896.76	1299169.05	данные отсутствуют	данные отсутствуют
1011	730896.77	1299169.1	данные отсутствуют	данные отсутствуют
1012	730896.76	1299169.15	данные отсутствуют	данные отсутствуют
1013	730896.74	1299169.18	данные отсутствуют	данные отсутствуют
1014	730895.04	1299170.64	данные отсутствуют	данные отсутствуют
1015	730895.03	1299170.65	данные отсутствуют	данные отсутствуют
1016	731512.19	1298642.15	данные отсутствуют	данные отсутствуют
1017	731512.14	1298642.14	данные отсутствуют	данные отсутствуют
1018	731512.11	1298642.12	данные отсутствуют	данные отсутствуют
1019	731510.65	1298640.43	данные отсутствуют	данные отсутствуют
1020	731510.64	1298640.41	данные отсутствуют	данные отсутствуют
1021	731510.63	1298640.36	данные отсутствуют	данные отсутствуют
1022	731510.64	1298640.31	данные отсутствуют	данные отсутствуют
1023	731510.67	1298640.28	данные отсутствуют	данные отсутствуют
1024	731512.36	1298638.82	данные отсутствуют	данные отсутствуют
1025	731512.37	1298638.81	данные отсутствуют	данные отсутствуют
1026	731512.42	1298638.8	данные отсутствуют	данные отсутствуют
Государственный регистратор			ФГИС ЕГРН	
полное наименование должности			подпись	
			инициалы, фамилия	

М.П.

Земельный участок				
(вид объекта недвижимости)				
Лист № ____ Раздела 4.2		Всего листов раздела 4.2 : ____		Всего разделов: ____
15.11.2021 № 99/2021/430926643				
Кадастровый номер:			02:22:000000:156(единое землепользование)	
Номер точки	Координаты, м		Описание закрепления на местности	Средняя квадратическая погрешность определения координат характерных точек границы части земельного участка, м
	X	Y		
1	2	3	4	5
1026	731512.42	1298638.8	данные отсутствуют	данные отсутствуют
1027	731512.47	1298638.81	данные отсутствуют	данные отсутствуют
1028	731512.5	1298638.83	данные отсутствуют	данные отсутствуют
1029	731513.96	1298640.52	данные отсутствуют	данные отсутствуют
1030	731513.97	1298640.54	данные отсутствуют	данные отсутствуют
1031	731513.98	1298640.59	данные отсутствуют	данные отсутствуют
1032	731513.97	1298640.64	данные отсутствуют	данные отсутствуют
1033	731513.95	1298640.67	данные отсутствуют	данные отсутствуют
1034	731512.26	1298642.13	данные отсутствуют	данные отсутствуют
1035	731512.24	1298642.14	данные отсутствуют	данные отсутствуют
1036	731626.07	1298544.68	данные отсутствуют	данные отсутствуют
1037	731626.02	1298544.67	данные отсутствуют	данные отсутствуют
1038	731625.99	1298544.64	данные отсутствуют	данные отсутствуют
1039	731624.53	1298542.94	данные отсутствуют	данные отсутствуют
1040	731624.52	1298542.93	данные отсутствуют	данные отсутствуют
1041	731624.51	1298542.88	данные отсутствуют	данные отсутствуют
1042	731624.52	1298542.83	данные отсутствуют	данные отсутствуют
Государственный регистратор			ФГИС ЕГРН	
полное наименование должности			подпись	
			инициалы, фамилия	

М.П.

Земельный участок				
(вид объекта недвижимости)				
Лист № ____ Раздела 4.2		Всего листов раздела 4.2 : ____		Всего разделов: ____
15.11.2021 № 99/2021/430926643				
Кадастровый номер:			02:22:000000:156(единое землепользование)	
Номер точки	Координаты, м		Описание закрепления на местности	Средняя квадратическая погрешность определения координат характерных точек границы части земельного участка, м
	X	Y		
1	2	3	4	5
1043	731624.55	1298542.8	данные отсутствуют	данные отсутствуют
1044	731626.25	1298541.34	данные отсутствуют	данные отсутствуют
1045	731626.26	1298541.33	данные отсутствуют	данные отсутствуют
1046	731626.31	1298541.32	данные отсутствуют	данные отсутствуют
1046	731626.31	1298541.32	данные отсутствуют	данные отсутствуют
1047	731626.36	1298541.33	данные отсутствуют	данные отсутствуют
1048	731626.39	1298541.36	данные отсутствуют	данные отсутствуют
1049	731627.85	1298543.06	данные отсутствуют	данные отсутствуют
1050	731627.86	1298543.07	данные отсутствуют	данные отсутствуют
1051	731627.87	1298543.12	данные отсутствуют	данные отсутствуют
1052	731627.86	1298543.17	данные отсутствуют	данные отсутствуют
1053	731627.83	1298543.2	данные отсутствуют	данные отсутствуют
1054	731626.13	1298544.66	данные отсутствуют	данные отсутствуют
1055	731626.12	1298544.67	данные отсутствуют	данные отсутствуют
1056	731137.54	1298962.81	данные отсутствуют	данные отсутствуют
1057	731137.49	1298962.8	данные отсутствуют	данные отсутствуют
1058	731137.46	1298962.77	данные отсутствуют	данные отсутствуют
Государственный регистратор			ФГИС ЕГРН	
полное наименование должности			подпись	
			инициалы, фамилия	

М.П.

Земельный участок				
(вид объекта недвижимости)				
Лист № ____ Раздела 4.2		Всего листов раздела 4.2 : ____		Всего разделов: ____
15.11.2021 № 99/2021/430926643				
Кадастровый номер:			02:22:000000:156(единое землепользование)	
Номер точки	Координаты, м		Описание закрепления на местности	Средняя квадратическая погрешность определения координат характерных точек границы части земельного участка, м
	X	Y		
1	2	3	4	5
1060	731135.99	1298961.06	данные отсутствуют	данные отсутствуют
1061	731135.98	1298961.01	данные отсутствуют	данные отсутствуют
1062	731135.99	1298960.96	данные отсутствуют	данные отсутствуют
1063	731136.01	1298960.93	данные отсутствуют	данные отсутствуют
1064	731137.72	1298959.47	данные отсутствуют	данные отсутствуют
1065	731137.73	1298959.46	данные отсутствуют	данные отсутствуют
1066	731137.78	1298959.45	данные отсутствуют	данные отсутствуют
1066	731137.78	1298959.45	данные отсутствуют	данные отсутствуют
1067	731137.83	1298959.46	данные отсутствуют	данные отсутствуют
1068	731137.86	1298959.49	данные отсутствуют	данные отсутствуют
1069	731139.31	1298961.19	данные отсутствуют	данные отсутствуют
1070	731139.32	1298961.2	данные отсутствуют	данные отсутствуют
1071	731139.33	1298961.25	данные отсутствуют	данные отсутствуют
1072	731139.32	1298961.3	данные отсутствуют	данные отсутствуют
1073	731139.3	1298961.33	данные отсутствуют	данные отсутствуют
1074	731137.6	1298962.79	данные отсутствуют	данные отсутствуют
1075	731137.59	1298962.8	данные отсутствуют	данные отсутствуют
Государственный регистратор			ФГИС ЕГРН	
полное наименование должности			подпись	
			инициалы, фамилия	

М.П.

Раздел 4.2

Выписка из Единого государственного реестра недвижимости об объекте недвижимости
Сведения о частях земельного участка

Земельный участок				
(вид объекта недвижимости)				
Лист № ____ Раздела 4.2		Всего листов раздела 4.2 : ____		Всего разделов: ____
15.11.2021 № 99/2021/430926643				
Кадастровый номер:			02:22:000000:156(единое землепользование)	
Номер точки	Координаты, м		Описание закрепления на местности	Средняя квадратическая погрешность определения координат характерных точек границы части земельного участка, м
	X	Y		
1	2	3	4	5
1076	731789.76	1298404.22	данные отсутствуют	данные отсутствуют
1077	731789.71	1298404.21	данные отсутствуют	данные отсутствуют
1078	731789.68	1298404.18	данные отсутствуют	данные отсутствуют
1079	731788.23	1298402.48	данные отсутствуют	данные отсутствуют
1080	731788.22	1298402.47	данные отсутствуют	данные отсутствуют
1081	731788.21	1298402.42	данные отсутствуют	данные отсутствуют
1082	731788.22	1298402.37	данные отсутствуют	данные отсутствуют
1083	731788.25	1298402.34	данные отсутствуют	данные отсутствуют
1084	731789.94	1298400.88	данные отсутствуют	данные отсутствуют
1085	731789.95	1298400.87	данные отсутствуют	данные отсутствуют
1085	731789.95	1298400.87	данные отсутствуют	данные отсутствуют
1087	731790.05	1298400.87	данные отсутствуют	данные отсутствуют
1088	731790.08	1298400.9	данные отсутствуют	данные отсутствуют
1089	731791.54	1298402.6	данные отсутствуют	данные отсутствуют
1090	731791.55	1298402.61	данные отсутствуют	данные отсутствуют
1091	731791.56	1298402.66	данные отсутствуют	данные отсутствуют
1092	731791.55	1298402.71	данные отсутствуют	данные отсутствуют
Государственный регистратор			ФГИС ЕГРН	
полное наименование должности			подпись	
			инициалы, фамилия	

М.П.

Земельный участок				
(вид объекта недвижимости)				
Лист № ____ Раздела 4.2		Всего листов раздела 4.2 : ____		Всего разделов: ____
15.11.2021 № 99/2021/430926643				
Кадастровый номер:			02:22:000000:156(единое землепользование)	
Номер точки	Координаты, м		Описание закрепления на местности	Средняя квадратическая погрешность определения координат характерных точек границы части земельного участка, м
	X	Y		
1	2	3	4	5
1093	731791.53	1298402.74	данные отсутствуют	данные отсутствуют
1094	731789.83	1298404.2	данные отсутствуют	данные отсутствуют
1095	731789.81	1298404.21	данные отсутствуют	данные отсутствуют
1096	731012.36	1299070.11	данные отсутствуют	данные отсутствуют
1097	731012.31	1299070.1	данные отсутствуют	данные отсутствуют
1098	731012.28	1299070.08	данные отсутствуют	данные отсутствуют
1099	731010.83	1299068.37	данные отсутствуют	данные отсутствуют
1100	731010.82	1299068.36	данные отсутствуют	данные отсутствуют
1101	731010.81	1299068.31	данные отсутствуют	данные отсутствуют
1102	731010.82	1299068.26	данные отсутствуют	данные отсутствуют
1103	731010.85	1299068.23	данные отсутствуют	данные отсутствуют
1104	731012.55	1299066.78	данные отсутствуют	данные отсутствуют
1105	731012.56	1299066.77	данные отсутствуют	данные отсутствуют
1106	731012.61	1299066.76	данные отсутствуют	данные отсутствуют
1106	731012.61	1299066.76	данные отсутствуют	данные отсутствуют
1107	731012.66	1299066.77	данные отсутствуют	данные отсутствуют
1108	731012.69	1299066.8	данные отсутствуют	данные отсутствуют
Государственный регистратор			ФГИС ЕГРН	
полное наименование должности			подпись	
			инициалы, фамилия	

М.П.

Земельный участок				
(вид объекта недвижимости)				
Лист № ____ Раздела 4.2		Всего листов раздела 4.2 : ____		Всего разделов: ____
15.11.2021 № 99/2021/430926643				
Кадастровый номер:			02:22:000000:156(единое землепользование)	
Номер точки	Координаты, м		Описание закрепления на местности	Средняя квадратическая погрешность определения координат характерных точек границы части земельного участка, м
	X	Y		
1	2	3	4	5
1109	731014.14	1299068.5	данные отсутствуют	данные отсутствуют
1110	731014.15	1299068.51	данные отсутствуют	данные отсутствуют
1111	731014.16	1299068.56	данные отсутствуют	данные отсутствуют
1112	731014.15	1299068.61	данные отсутствуют	данные отсутствуют
1113	731014.13	1299068.64	данные отсутствуют	данные отсутствуют
1114	731012.43	1299070.09	данные отсутствуют	данные отсутствуют
1115	731012.41	1299070.1	данные отсутствуют	данные отсутствуют
1116	731262.72	1298855.83	данные отсутствуют	данные отсутствуют
1117	731262.67	1298855.82	данные отсутствуют	данные отсутствуют
1118	731262.64	1298855.79	данные отсутствуют	данные отсутствуют
1119	731261.19	1298854.09	данные отсутствуют	данные отсутствуют
1120	731261.18	1298854.08	данные отсутствуют	данные отсутствуют
1121	731261.17	1298854.03	данные отсутствуют	данные отсутствуют
1122	731261.18	1298853.98	данные отсутствуют	данные отсутствуют
1123	731261.21	1298853.95	данные отсутствуют	данные отсутствуют
1124	731262.91	1298852.49	данные отсутствуют	данные отсутствуют
1125	731262.92	1298852.48	данные отсутствуют	данные отсутствуют
Государственный регистратор			ФГИС ЕГРН	
полное наименование должности			подпись	
			инициалы, фамилия	

М.П.

Земельный участок				
(вид объекта недвижимости)				
Лист № ____ Раздела 4.2		Всего листов раздела 4.2 : ____		Всего разделов: ____
15.11.2021 № 99/2021/430926643				
Кадастровый номер:			02:22:000000:156(единое землепользование)	
Номер точки	Координаты, м		Описание закрепления на местности	Средняя квадратическая погрешность определения координат характерных точек границы части земельного участка, м
	X	Y		
1	2	3	4	5
1125	731262.92	1298852.48	данные отсутствуют	данные отсутствуют
1126	731262.97	1298852.47	данные отсутствуют	данные отсутствуют
1127	731263.02	1298852.48	данные отсутствуют	данные отсутствуют
1128	731263.05	1298852.51	данные отсутствуют	данные отсутствуют
1129	731264.5	1298854.21	данные отсутствуют	данные отсутствуют
1130	731264.5	1298854.22	данные отсутствуют	данные отсутствуют
1131	731264.52	1298854.27	данные отсутствуют	данные отсутствуют
1132	731264.5	1298854.32	данные отсутствуют	данные отсутствуют
1133	731264.48	1298854.35	данные отсутствуют	данные отсутствуют
1134	731262.78	1298855.81	данные отсутствуют	данные отсутствуют
1135	731262.77	1298855.82	данные отсутствуют	данные отсутствуют
1136	731391.52	1298746.12	данные отсутствуют	данные отсутствуют
1137	731391.47	1298746.11	данные отсутствуют	данные отсутствуют
1138	731391.44	1298746.08	данные отсутствуют	данные отсутствуют
1139	731389.99	1298744.38	данные отсутствуют	данные отсутствуют
1140	731389.98	1298744.37	данные отсутствуют	данные отсутствуют
1141	731389.97	1298744.32	данные отсутствуют	данные отсутствуют
Государственный регистратор			ФГИС ЕГРН	
полное наименование должности			подпись	
			инициалы, фамилия	

М.П.

Раздел 4.2

Выписка из Единого государственного реестра недвижимости об объекте недвижимости
Сведения о частях земельного участка

Земельный участок				
(вид объекта недвижимости)				
Лист № ____ Раздела 4.2		Всего листов раздела 4.2 : ____		Всего разделов: ____
15.11.2021 № 99/2021/430926643				
Кадастровый номер:			02:22:000000:156(единое землепользование)	
Номер точки	Координаты, м		Описание закрепления на местности	Средняя квадратическая погрешность определения координат характерных точек границы части земельного участка, м
	X	Y		
1	2	3	4	5
1142	731389.98	1298744.27	данные отсутствуют	данные отсутствуют
1143	731390.01	1298744.24	данные отсутствуют	данные отсутствуют
1144	731391.71	1298742.79	данные отсутствуют	данные отсутствуют
1145	731391.72	1298742.78	данные отсутствуют	данные отсутствуют
1146	731391.77	1298742.77	данные отсутствуют	данные отсутствуют
1146	731391.77	1298742.77	данные отсутствуют	данные отсутствуют
1147	731391.82	1298742.78	данные отсутствуют	данные отсутствуют
1148	731391.85	1298742.81	данные отсутствуют	данные отсутствуют
1149	731393.3	1298744.51	данные отсутствуют	данные отсутствуют
1150	731393.31	1298744.52	данные отсутствуют	данные отсутствуют
1151	731393.32	1298744.57	данные отсутствуют	данные отсутствуют
1152	731393.31	1298744.62	данные отсутствуют	данные отсутствуют
1153	731393.28	1298744.65	данные отсутствуют	данные отсутствуют
1154	731391.58	1298746.1	данные отсутствуют	данные отсутствуют
1155	731391.57	1298746.11	данные отсутствуют	данные отсутствуют
1625	732641.25	1297649.49	данные отсутствуют	данные отсутствуют
1634	732747.48	1297600.22	данные отсутствуют	данные отсутствуют
Государственный регистратор			ФГИС ЕГРН	
полное наименование должности			подпись	
			инициалы, фамилия	

М.П.

Земельный участок				
(вид объекта недвижимости)				
Лист № ____ Раздела 4.2		Всего листов раздела 4.2 : ____		Всего разделов: ____
15.11.2021 № 99/2021/430926643				
Кадастровый номер:			02:22:000000:156(единое землепользование)	
Номер точки	Координаты, м		Описание закрепления на местности	Средняя квадратическая погрешность определения координат характерных точек границы части земельного участка, м
	X	Y		
1	2	3	4	5
1635	732754.71	1297572.88	данные отсутствуют	данные отсутствуют
1678	733043.59	1297168.62	данные отсутствуют	данные отсутствуют
1679	733084.8	1297133.29	данные отсутствуют	данные отсутствуют
1681	732657.56	1297659.74	данные отсутствуют	данные отсутствуют
1682	732657.51	1297659.73	данные отсутствуют	данные отсутствуют
1683	732657.48	1297659.71	данные отсутствуют	данные отсутствуют
1684	732656.02	1297658.02	данные отсутствуют	данные отсутствуют
1687	732656.01	1297657.9	данные отсутствуют	данные отсутствуют
1688	732656.04	1297657.87	данные отсутствуют	данные отсутствуют
1689	732657.74	1297656.41	данные отсутствуют	данные отсутствуют
1690	732657.75	1297656.4	данные отсутствуют	данные отсутствуют
1690	732657.75	1297656.4	данные отсутствуют	данные отсутствуют
1691	732657.8	1297656.39	данные отсутствуют	данные отсутствуют
1692	732657.85	1297656.4	данные отсутствуют	данные отсутствуют
1693	732657.88	1297656.43	данные отсутствуют	данные отсутствуют
1694	732659.33	1297658.12	данные отсутствуют	данные отсутствуют
1695	732659.34	1297658.13	данные отсутствуют	данные отсутствуют
Государственный регистратор			ФГИС ЕГРН	
полное наименование должности			подпись	
			инициалы, фамилия	

М.П.

Земельный участок				
(вид объекта недвижимости)				
Лист № ____ Раздела 4.2		Всего листов раздела 4.2 : ____		Всего разделов: ____
15.11.2021 № 99/2021/430926643				
Кадастровый номер:			02:22:000000:156(единое землепользование)	
Номер точки	Координаты, м		Описание закрепления на местности	Средняя квадратическая погрешность определения координат характерных точек границы части земельного участка, м
	X	Y		
1	2	3	4	5
1696	732659.35	1297658.18	данные отсутствуют	данные отсутствуют
1697	732659.34	1297658.23	данные отсутствуют	данные отсутствуют
1698	732659.32	1297658.26	данные отсутствуют	данные отсутствуют
1699	732657.62	1297659.72	данные отсутствуют	данные отсутствуют
1700	732657.61	1297659.73	данные отсутствуют	данные отсутствуют
1701	733045.93	1297179.15	данные отсутствуют	данные отсутствуют
1702	733045.88	1297179.14	данные отсутствуют	данные отсутствуют
1703	733045.87	1297179.13	данные отсутствуют	данные отсутствуют
1704	733044.04	1297177.84	данные отсутствуют	данные отсутствуют
1705	733044.01	1297177.81	данные отсутствуют	данные отсутствуют
1707	733044.01	1297177.71	данные отсутствуют	данные отсутствуют
1708	733044.02	1297177.7	данные отсутствуют	данные отсутствуют
1709	733045.31	1297175.87	данные отсутствуют	данные отсутствуют
1710	733045.34	1297175.84	данные отсутствуют	данные отсутствуют
1710	733045.34	1297175.84	данные отсутствуют	данные отсутствуют
1711	733045.39	1297175.83	данные отсутствуют	данные отсутствуют
1712	733045.44	1297175.84	данные отсутствуют	данные отсутствуют
Государственный регистратор			ФГИС ЕГРН	
полное наименование должности			подпись	
			инициалы, фамилия	

М.П.

Земельный участок				
(вид объекта недвижимости)				
Лист № ____ Раздела 4.2		Всего листов раздела 4.2 : ____		Всего разделов: ____
15.11.2021 № 99/2021/430926643				
Кадастровый номер:			02:22:000000:156(единое землепользование)	
Номер точки	Координаты, м		Описание закрепления на местности	Средняя квадратическая погрешность определения координат характерных точек границы части земельного участка, м
	X	Y		
1	2	3	4	5
1713	733045.45	1297175.85	данные отсутствуют	данные отсутствуют
1714	733047.28	1297177.14	данные отсутствуют	данные отсутствуют
1715	733047.31	1297177.17	данные отсутствуют	данные отсутствуют
1716	733047.32	1297177.22	данные отсутствуют	данные отсутствуют
1717	733047.31	1297177.27	данные отсутствуют	данные отсутствуют
1718	733047.3	1297177.28	данные отсутствуют	данные отсутствуют
1719	733046.01	1297179.11	данные отсутствуют	данные отсутствуют
1720	733045.98	1297179.14	данные отсутствуют	данные отсутствуют
1721	732797.73	1297578.6	данные отсутствуют	данные отсутствуют
1722	732797.68	1297578.59	данные отсутствуют	данные отсутствуют
1723	732797.65	1297578.56	данные отсутствуют	данные отсутствуют
1724	732796.32	1297576.76	данные отсутствуют	данные отсутствуют
1725	732792.53	1297571.08	данные отсутствуют	данные отсутствуют
1726	732792.53	1297571.07	данные отсутствуют	данные отсутствуют
1727	732792.51	1297571.02	данные отсутствуют	данные отсутствуют
1728	732792.53	1297570.97	данные отсутствуют	данные отсутствуют
1729	732792.55	1297570.94	данные отсутствуют	данные отсутствуют
Государственный регистратор			ФГИС ЕГРН	
полное наименование должности			подпись	
			инициалы, фамилия	

М.П.

Раздел 4.2

Выписка из Единого государственного реестра недвижимости об объекте недвижимости
Сведения о частях земельного участка

Земельный участок				
(вид объекта недвижимости)				
Лист № ____ Раздела 4.2		Всего листов раздела 4.2 : ____		Всего разделов: ____
15.11.2021 № 99/2021/430926643				
Кадастровый номер:			02:22:000000:156(единое землепользование)	
Номер точки	Координаты, м		Описание закрепления на местности	Средняя квадратическая погрешность определения координат характерных точек границы части земельного участка, м
	X	Y		
1	2	3	4	5
1730	732794.18	1297569.8	данные отсутствуют	данные отсутствуют
1731	732794.19	1297569.79	данные отсутствуют	данные отсутствуют
1732	732794.24	1297569.78	данные отсутствуют	данные отсутствуют
1732	732794.24	1297569.78	данные отсутствуют	данные отсутствуют
1733	732794.29	1297569.79	данные отсутствуют	данные отсутствуют
1734	732794.32	1297569.82	данные отсутствуют	данные отсутствуют
1735	732798.28	1297575.31	данные отсутствуют	данные отсутствуют
1736	732799.61	1297577.11	данные отсутствуют	данные отсутствуют
1737	732799.62	1297577.12	данные отсутствуют	данные отсутствуют
1738	732799.63	1297577.17	данные отсутствуют	данные отсутствуют
1739	732799.62	1297577.22	данные отсутствуют	данные отсутствуют
1740	732799.59	1297577.25	данные отсутствуют	данные отсутствуют
1741	732797.79	1297578.58	данные отсутствуют	данные отсутствуют
1742	732797.78	1297578.59	данные отсутствуют	данные отсутствуют
1743	732959.28	1297301.52	данные отсутствуют	данные отсутствуют
1744	732959.23	1297301.51	данные отсутствуют	данные отсутствуют
1745	732959.22	1297301.5	данные отсутствуют	данные отсутствуют
Государственный регистратор			ФГИС ЕГРН	
полное наименование должности			подпись	
			инициалы, фамилия	

М.П.

Земельный участок				
(вид объекта недвижимости)				
Лист № ____ Раздела 4.2		Всего листов раздела 4.2 : ____		Всего разделов: ____
15.11.2021 № 99/2021/430926643				
Кадастровый номер:			02:22:000000:156(единое землепользование)	
Номер точки	Координаты, м		Описание закрепления на местности	Средняя квадратическая погрешность определения координат характерных точек границы части земельного участка, м
	X	Y		
1	2	3	4	5
1746	732957.4	1297300.21	данные отсутствуют	данные отсутствуют
1747	732957.38	1297300.18	данные отсутствуют	данные отсутствуют
1748	732957.36	1297300.13	данные отсутствуют	данные отсутствуют
1749	732957.38	1297300.08	данные отсутствуют	данные отсутствуют
1750	732957.38	1297300.07	данные отсутствуют	данные отсутствуют
1751	732958.67	1297298.24	данные отсутствуют	данные отсутствуют
1752	732958.7	1297298.21	данные отсутствуют	данные отсутствуют
1753	732958.75	1297298.2	данные отсутствуют	данные отсутствуют
1753	732958.75	1297298.2	данные отсутствуют	данные отсутствуют
1754	732958.8	1297298.21	данные отсутствуют	данные отсутствуют
1755	732958.81	1297298.22	данные отсутствуют	данные отсутствуют
1756	732960.64	1297299.51	данные отсутствуют	данные отсутствуют
1757	732960.67	1297299.54	данные отсутствуют	данные отсутствуют
1758	732960.68	1297299.59	данные отсутствуют	данные отсутствуют
1759	732960.67	1297299.64	данные отсутствуют	данные отсутствуют
1760	732960.66	1297299.65	данные отсутствуют	данные отсутствуют
1761	732959.36	1297301.48	данные отсутствуют	данные отсутствуют
Государственный регистратор			ФГИС ЕГРН	
полное наименование должности			подпись	
			инициалы, фамилия	

М.П.

Раздел 4.2

Выписка из Единого государственного реестра недвижимости об объекте недвижимости
Сведения о частях земельного участка

Земельный участок				
(вид объекта недвижимости)				
Лист № ____ Раздела 4.2		Всего листов раздела 4.2 : ____		Всего разделов: ____
15.11.2021 № 99/2021/430926643				
Кадастровый номер:			02:22:000000:156(единое землепользование)	
Номер точки	Координаты, м		Описание закрепления на местности	Средняя квадратическая погрешность определения координат характерных точек границы части земельного участка, м
	X	Y		
1	2	3	4	5
1762	732959.33	1297301.51	данные отсутствуют	данные отсутствуют
1763	732779.87	1297554.3	данные отсутствуют	данные отсутствуют
1764	732779.82	1297554.29	данные отсутствуют	данные отсутствуют
1765	732779.79	1297554.26	данные отсутствуют	данные отсутствуют
1766	732778.33	1297552.56	данные отсутствуют	данные отсутствуют
1767	732778.32	1297552.55	данные отсутствуют	данные отсутствуют
1768	732778.31	1297552.5	данные отсутствуют	данные отсутствуют
1769	732778.32	1297552.45	данные отсутствуют	данные отсутствуют
1770	732778.35	1297552.42	данные отсутствуют	данные отсутствуют
1771	732780.04	1297550.96	данные отсутствуют	данные отсутствуют
1772	732780.05	1297550.95	данные отсутствуют	данные отсутствуют
1772	732780.05	1297550.95	данные отсутствуют	данные отсутствуют
1773	732780.1	1297550.94	данные отсутствуют	данные отсутствуют
1774	732780.15	1297550.95	данные отсутствуют	данные отсутствуют
1775	732780.18	1297550.98	данные отсутствуют	данные отсутствуют
1776	732781.64	1297552.68	данные отсутствуют	данные отсутствуют
1777	732781.65	1297552.69	данные отсутствуют	данные отсутствуют
Государственный регистратор			ФГИС ЕГРН	
полное наименование должности			подпись	
			инициалы, фамилия	

М.П.

Земельный участок				
(вид объекта недвижимости)				
Лист № ____ Раздела 4.2		Всего листов раздела 4.2 : ____		Всего разделов: ____
15.11.2021 № 99/2021/430926643				
Кадастровый номер:			02:22:000000:156(единое землепользование)	
Номер точки	Координаты, м		Описание закрепления на местности	Средняя квадратическая погрешность определения координат характерных точек границы части земельного участка, м
	X	Y		
1	2	3	4	5
1778	732781.66	1297552.74	данные отсутствуют	данные отсутствуют
1779	732781.65	1297552.79	данные отсутствуют	данные отсутствуют
1780	732781.63	1297552.82	данные отсутствуют	данные отсутствуют
1781	732779.93	1297554.28	данные отсутствуют	данные отсутствуют
1782	732779.92	1297554.29	данные отсутствуют	данные отсутствуют
1783	732872.95	1297423.49	данные отсутствуют	данные отсутствуют
1784	732872.9	1297423.48	данные отсутствуют	данные отсутствуют
1785	732872.89	1297423.47	данные отсутствуют	данные отсутствуют
1786	732871.06	1297422.17	данные отсутствуют	данные отсутствуют
1787	732871.03	1297422.14	данные отсутствуют	данные отсутствуют
1788	732871.02	1297422.09	данные отсутствуют	данные отсутствуют
1789	732871.03	1297422.04	данные отсутствуют	данные отсутствуют
1790	732871.04	1297422.03	данные отсутствуют	данные отсутствуют
1791	732872.34	1297420.21	данные отсутствуют	данные отсутствуют
1792	732872.37	1297420.18	данные отсутствуют	данные отсутствуют
1793	732872.42	1297420.17	данные отсутствуют	данные отсутствуют
1793	732872.42	1297420.17	данные отсутствуют	данные отсутствуют
Государственный регистратор			ФГИС ЕГРН	
полное наименование должности			подпись	
			инициалы, фамилия	

М.П.

Раздел 4.2

Выписка из Единого государственного реестра недвижимости об объекте недвижимости
Сведения о частях земельного участка

Земельный участок				
(вид объекта недвижимости)				
Лист № ____ Раздела 4.2		Всего листов раздела 4.2 : ____		Всего разделов: ____
15.11.2021 № 99/2021/430926643				
Кадастровый номер:			02:22:000000:156(единое землепользование)	
Номер точки	Координаты, м		Описание закрепления на местности	Средняя квадратическая погрешность определения координат характерных точек границы части земельного участка, м
	X	Y		
1	2	3	4	5
1794	732872.47	1297420.18	данные отсутствуют	данные отсутствуют
1795	732872.48	1297420.19	данные отсутствуют	данные отсутствуют
1796	732874.3	1297421.48	данные отсутствуют	данные отсутствуют
1797	732874.33	1297421.51	данные отсутствуют	данные отсутствуют
1798	732874.34	1297421.56	данные отсутствуют	данные отсутствуют
1799	732874.33	1297421.61	данные отсутствуют	данные отсутствуют
1800	732874.32	1297421.62	данные отсутствуют	данные отсутствуют
1801	732873.03	1297423.45	данные отсутствуют	данные отсутствуют
3893	736495.17	1292335.47	данные отсутствуют	данные отсутствуют
3893	736495.17	1292335.47	данные отсутствуют	данные отсутствуют
3894	736408.23	1292455.81	данные отсутствуют	данные отсутствуют
3895	736314.34	1292590.37	данные отсутствуют	данные отсутствуют
3896	736119.77	1292861.86	данные отсутствуют	данные отсутствуют
3897	735843.45	1293256.25	данные отсутствуют	данные отсутствуют
3898	735752.43	1293380.47	данные отсутствуют	данные отсутствуют
3899	735664.11	1293507.92	данные отсутствуют	данные отсутствуют
3900	735624.14	1293564.55	данные отсутствуют	данные отсутствуют
Государственный регистратор			ФГИС ЕГРН	
полное наименование должности			подпись	
			инициалы, фамилия	

М.П.

Земельный участок				
(вид объекта недвижимости)				
Лист № ____ Раздела 4.2		Всего листов раздела 4.2 : ____		Всего разделов: ____
15.11.2021 № 99/2021/430926643				
Кадастровый номер:			02:22:000000:156(единое землепользование)	
Номер точки	Координаты, м		Описание закрепления на местности	Средняя квадратическая погрешность определения координат характерных точек границы части земельного участка, м
	X	Y		
1	2	3	4	5
3901	735600.51	1293598.03	данные отсутствуют	данные отсутствуют
3902	735579.61	1293627.64	данные отсутствуют	данные отсутствуют
3903	735526.71	1293701.93	данные отсутствуют	данные отсутствуют
3904	735508.76	1293668.52	данные отсутствуют	данные отсутствуют
3905	735551.85	1293608.01	данные отсутствуют	данные отсутствуют
3906	735636.21	1293488.5	данные отсутствуют	данные отсутствуют
3907	735724.61	1293360.92	данные отсутствуют	данные отсутствуют
3908	735815.73	1293236.57	данные отсутствуют	данные отсутствуют
3909	736092.01	1292842.22	данные отсутствуют	данные отсутствуют
3910	736286.51	1292570.84	данные отсутствуют	данные отсутствуют
3911	736380.43	1292436.24	данные отсутствуют	данные отсутствуют
3912	736475.99	1292303.97	данные отсутствуют	данные отсутствуют
3913	736492.14	1292280.79	данные отсутствуют	данные отсутствуют
3914	735565.39	1293615.36	данные отсутствуют	данные отсутствуют
3914	735565.39	1293615.36	данные отсутствуют	данные отсутствуют
3915	735564.05	1293617.23	данные отсутствуют	данные отсутствуют
3916	735564.04	1293617.28	данные отсутствуют	данные отсутствуют
Государственный регистратор			ФГИС ЕГРН	
полное наименование должности			подпись	
			инициалы, фамилия	

М.П.

Земельный участок				
(вид объекта недвижимости)				
Лист № ____ Раздела 4.2		Всего листов раздела 4.2 : ____		Всего разделов: ____
15.11.2021 № 99/2021/430926643				
Кадастровый номер:			02:22:000000:156(единое землепользование)	
Номер точки	Координаты, м		Описание закрепления на местности	Средняя квадратическая погрешность определения координат характерных точек границы части земельного участка, м
	X	Y		
1	2	3	4	5
3917	735564.05	1293617.33	данные отсутствуют	данные отсутствуют
3918	735565.92	1293618.66	данные отсутствуют	данные отсутствуют
3919	735565.97	1293618.67	данные отсутствуют	данные отсутствуют
3920	735566.02	1293618.66	данные отсутствуют	данные отсутствуют
3921	735567.35	1293616.8	данные отсутствуют	данные отсутствуют
3922	735567.36	1293616.75	данные отсутствуют	данные отсутствуют
3923	735567.35	1293616.7	данные отсутствуют	данные отсутствуют
3924	735565.49	1293615.36	данные отсутствуют	данные отсутствуют
3925	735565.44	1293615.35	данные отсутствуют	данные отсутствуют
3926	735649.55	1293496.65	данные отсутствуют	данные отсутствуют
3926	735649.55	1293496.65	данные отсутствуют	данные отсутствуют
3927	735648.22	1293498.52	данные отсутствуют	данные отсутствуют
3928	735648.21	1293498.57	данные отсутствуют	данные отсутствуют
3929	735648.22	1293498.62	данные отсутствуют	данные отсутствуют
3930	735650.08	1293499.95	данные отсутствуют	данные отсутствуют
3931	735650.13	1293499.96	данные отсутствуют	данные отсутствуют
3932	735650.18	1293499.95	данные отсутствуют	данные отсутствуют
Государственный регистратор			ФГИС ЕГРН	
полное наименование должности			подпись	
			инициалы, фамилия	

М.П.

Земельный участок				
(вид объекта недвижимости)				
Лист № ____ Раздела 4.2		Всего листов раздела 4.2 : ____		Всего разделов: ____
15.11.2021 № 99/2021/430926643				
Кадастровый номер:			02:22:000000:156(единое землепользование)	
Номер точки	Координаты, м		Описание закрепления на местности	Средняя квадратическая погрешность определения координат характерных точек границы части земельного участка, м
	X	Y		
1	2	3	4	5
3933	735651.52	1293498.08	данные отсутствуют	данные отсутствуют
3934	735651.53	1293498.03	данные отсутствуют	данные отсутствуют
3935	735651.52	1293497.98	данные отсутствуют	данные отсутствуют
3936	735649.65	1293496.65	данные отсутствуют	данные отсутствуют
3937	735649.6	1293496.64	данные отсутствуют	данные отсутствуют
3938	735739.15	1293370.44	данные отсутствуют	данные отсутствуют
3938	735739.15	1293370.44	данные отсутствуют	данные отсутствуют
3939	735737.83	1293372.3	данные отсутствуют	данные отсутствуют
3940	735737.81	1293372.35	данные отсутствуют	данные отсутствуют
3941	735737.83	1293372.4	данные отсутствуют	данные отсутствуют
3942	735739.68	1293373.74	данные отсутствуют	данные отсутствуют
3943	735739.73	1293373.75	данные отсутствуют	данные отсутствуют
3944	735739.78	1293373.74	данные отсутствуют	данные отсутствуют
3945	735741.11	1293371.87	данные отсутствуют	данные отсутствуют
3946	735741.12	1293371.82	данные отсутствуют	данные отсутствуют
3947	735741.11	1293371.77	данные отсутствуют	данные отсутствуют
3948	735739.25	1293370.44	данные отсутствуют	данные отсутствуют
Государственный регистратор			ФГИС ЕГРН	
полное наименование должности			подпись	
			инициалы, фамилия	

М.П.

Раздел 4.2

Выписка из Единого государственного реестра недвижимости об объекте недвижимости
Сведения о частях земельного участка

Земельный участок				
(вид объекта недвижимости)				
Лист № ____ Раздела 4.2		Всего листов раздела 4.2 : ____		Всего разделов: ____
15.11.2021 № 99/2021/430926643				
Кадастровый номер:			02:22:000000:156(единое землепользование)	
Номер точки	Координаты, м		Описание закрепления на местности	Средняя квадратическая погрешность определения координат характерных точек границы части земельного участка, м
	X	Y		
1	2	3	4	5
3949	735739.2	1293370.43	данные отсутствуют	данные отсутствуют
3950	735828.65	1293243.94	данные отсутствуют	данные отсутствуют
3950	735828.65	1293243.94	данные отсутствуют	данные отсутствуют
3951	735827.31	1293245.8	данные отсутствуют	данные отсутствуют
3952	735827.3	1293245.85	данные отсутствуют	данные отсутствуют
3953	735827.31	1293245.9	данные отсутствуют	данные отсутствуют
3954	735829.18	1293247.24	данные отсутствуют	данные отсутствуют
3955	735829.23	1293247.25	данные отсутствуют	данные отсутствуют
3956	735829.28	1293247.24	данные отсутствуют	данные отсутствуют
3957	735830.61	1293245.37	данные отсутствуют	данные отсутствуют
3958	735830.62	1293245.32	данные отсутствуют	данные отсутствуют
3959	735830.61	1293245.27	данные отсутствуют	данные отсутствуют
3960	735828.75	1293243.94	данные отсутствуют	данные отсутствуют
3961	735828.7	1293243.93	данные отсутствуют	данные отсутствуют
3962	735921.32	1293113.22	данные отсутствуют	данные отсутствуют
3962	735921.32	1293113.22	данные отсутствуют	данные отсутствуют
3963	735919.99	1293115.09	данные отсутствуют	данные отсутствуют
Государственный регистратор			ФГИС ЕГРН	
полное наименование должности			подпись	
			инициалы, фамилия	

М.П.

Земельный участок				
(вид объекта недвижимости)				
Лист № ____ Раздела 4.2		Всего листов раздела 4.2 : ____		Всего разделов: ____
15.11.2021 № 99/2021/430926643				
Кадастровый номер:			02:22:000000:156(единое землепользование)	
Номер точки	Координаты, м		Описание закрепления на местности	Средняя квадратическая погрешность определения координат характерных точек границы части земельного участка, м
	X	Y		
1	2	3	4	5
3964	735919.97	1293115.14	данные отсутствуют	данные отсутствуют
3965	735919.99	1293115.19	данные отсутствуют	данные отсутствуют
3966	735921.85	1293116.52	данные отсутствуют	данные отсутствуют
3967	735921.9	1293116.53	данные отсутствуют	данные отсутствуют
3968	735921.95	1293116.52	данные отсутствуют	данные отсутствуют
3969	735923.28	1293114.65	данные отсутствуют	данные отсутствуют
3970	735923.29	1293114.6	данные отсутствуют	данные отсутствуют
3971	735923.28	1293114.55	данные отсутствуют	данные отсутствуют
3972	735921.42	1293113.22	данные отсутствуют	данные отсутствуют
3973	735921.37	1293113.21	данные отсутствуют	данные отсутствуют
3974	736010.69	1292987.06	данные отсутствуют	данные отсутствуют
3974	736010.69	1292987.06	данные отсутствуют	данные отсутствуют
3975	736009.36	1292988.93	данные отсутствуют	данные отсутствуют
3976	736009.35	1292988.98	данные отсутствуют	данные отсутствуют
3977	736009.36	1292989.03	данные отсутствуют	данные отсутствуют
3978	736011.22	1292990.36	данные отсутствуют	данные отсутствуют
3979	736011.27	1292990.37	данные отсутствуют	данные отсутствуют
Государственный регистратор			ФГИС ЕГРН	
полное наименование должности			подпись	
			инициалы, фамилия	

М.П.

Земельный участок				
(вид объекта недвижимости)				
Лист № ____ Раздела 4.2		Всего листов раздела 4.2 : ____		Всего разделов: ____
15.11.2021 № 99/2021/430926643				
Кадастровый номер:			02:22:000000:156(единое землепользование)	
Номер точки	Координаты, м		Описание закрепления на местности	Средняя квадратическая погрешность определения координат характерных точек границы части земельного участка, м
	X	Y		
1	2	3	4	5
3980	736011.32	1292990.36	данные отсутствуют	данные отсутствуют
3981	736012.66	1292988.5	данные отсутствуют	данные отсутствуют
3982	736012.67	1292988.45	данные отсутствуют	данные отсутствуют
3983	736012.66	1292988.4	данные отсутствуют	данные отсутствуют
3984	736010.79	1292987.06	данные отсутствуют	данные отсутствуют
3985	736010.74	1292987.05	данные отсутствуют	данные отсутствуют
3986	736105.98	1292852.75	данные отсутствуют	данные отсутствуют
3986	736105.98	1292852.75	данные отсутствуют	данные отсутствуют
3987	736104.65	1292854.62	данные отсутствуют	данные отсутствуют
3988	736104.64	1292854.67	данные отсутствуют	данные отсутствуют
3989	736104.65	1292854.72	данные отсутствуют	данные отсутствуют
3990	736106.51	1292856.05	данные отсутствуют	данные отсутствуют
3991	736106.56	1292856.06	данные отсутствуют	данные отсутствуют
3992	736106.61	1292856.05	данные отсутствуют	данные отсутствуют
3993	736107.95	1292854.19	данные отсутствуют	данные отсутствуют
3994	736107.96	1292854.14	данные отсутствуют	данные отсутствуют
3995	736107.95	1292854.09	данные отсутствуют	данные отсутствуют
Государственный регистратор			ФГИС ЕГРН	
полное наименование должности			подпись	
			инициалы, фамилия	

М.П.

Земельный участок				
(вид объекта недвижимости)				
Лист № ____ Раздела 4.2		Всего листов раздела 4.2 : ____		Всего разделов: ____
15.11.2021 № 99/2021/430926643				
Кадастровый номер:			02:22:000000:156(единое землепользование)	
Номер точки	Координаты, м		Описание закрепления на местности	Средняя квадратическая погрешность определения координат характерных точек границы части земельного участка, м
	X	Y		
1	2	3	4	5
3996	736106.08	1292852.75	данные отсутствуют	данные отсутствуют
3997	736106.03	1292852.74	данные отсутствуют	данные отсутствуют
3998	736204.2	1292714.03	данные отсутствуют	данные отсутствуют
3998	736204.2	1292714.03	данные отсутствуют	данные отсутствуют
3999	736202.87	1292715.9	данные отсутствуют	данные отсутствуют
4000	736202.86	1292715.95	данные отсутствуют	данные отсутствуют
4001	736202.87	1292716	данные отсутствуют	данные отсутствуют
4002	736204.73	1292717.33	данные отсутствуют	данные отсутствуют
4003	736204.78	1292717.34	данные отсутствуют	данные отсутствуют
4004	736204.83	1292717.33	данные отсутствуют	данные отсутствуют
4005	736206.16	1292715.47	данные отсутствуют	данные отсутствуют
4006	736206.18	1292715.42	данные отсутствуют	данные отсутствуют
4007	736206.16	1292715.37	данные отсутствуют	данные отсутствуют
4008	736204.3	1292714.03	данные отсутствуют	данные отсутствуют
4009	736204.25	1292714.02	данные отсутствуют	данные отсутствуют
4010	736299.61	1292579.44	данные отсутствуют	данные отсутствуют
4010	736299.61	1292579.44	данные отсутствуют	данные отсутствуют
Государственный регистратор			ФГИС ЕГРН	
полное наименование должности			подпись	
			инициалы, фамилия	

М.П.

Раздел 4.2

Выписка из Единого государственного реестра недвижимости об объекте недвижимости
Сведения о частях земельного участка

Земельный участок				
(вид объекта недвижимости)				
Лист № ____ Раздела 4.2		Всего листов раздела 4.2 : ____		Всего разделов: ____
15.11.2021 № 99/2021/430926643				
Кадастровый номер:			02:22:000000:156(единое землепользование)	
Номер точки	Координаты, м		Описание закрепления на местности	Средняя квадратическая погрешность определения координат характерных точек границы части земельного участка, м
	X	Y		
1	2	3	4	5
4011	736298.28	1292581.31	данные отсутствуют	данные отсутствуют
4012	736298.27	1292581.36	данные отсутствуют	данные отсутствуют
4013	736298.28	1292581.41	данные отсутствуют	данные отсутствуют
4014	736300.15	1292582.74	данные отсутствуют	данные отсутствуют
4015	736300.2	1292582.75	данные отсутствуют	данные отсутствуют
4016	736300.25	1292582.74	данные отсутствуют	данные отсутствуют
4017	736301.58	1292580.87	данные отсутствуют	данные отсутствуют
4018	736301.59	1292580.82	данные отсутствуют	данные отсутствуют
4019	736301.58	1292580.77	данные отсутствуют	данные отсутствуют
4020	736299.71	1292579.44	данные отсутствуют	данные отсутствуют
4021	736299.66	1292579.43	данные отсутствуют	данные отсутствуют
4022	736395.2	1292444.71	данные отсутствуют	данные отсутствуют
4022	736395.2	1292444.71	данные отсутствуют	данные отсутствуют
4023	736393.87	1292446.57	данные отсутствуют	данные отсутствуют
4024	736393.85	1292446.62	данные отсутствуют	данные отсутствуют
4025	736393.87	1292446.67	данные отсутствуют	данные отсутствуют
4026	736395.73	1292448	данные отсутствуют	данные отсутствуют
Государственный регистратор			ФГИС ЕГРН	
полное наименование должности			подпись	
			инициалы, фамилия	

М.П.

Земельный участок				
(вид объекта недвижимости)				
Лист № ____ Раздела 4.2		Всего листов раздела 4.2 : ____		Всего разделов: ____
15.11.2021 № 99/2021/430926643				
Кадастровый номер:			02:22:000000:156(единое землепользование)	
Номер точки	Координаты, м		Описание закрепления на местности	Средняя квадратическая погрешность определения координат характерных точек границы части земельного участка, м
	X	Y		
1	2	3	4	5
4027	736395.78	1292448.01	данные отсутствуют	данные отсутствуют
4028	736395.83	1292448	данные отсутствуют	данные отсутствуют
4029	736397.15	1292446.14	данные отсутствуют	данные отсутствуют
4030	736397.17	1292446.09	данные отсутствуют	данные отсутствуют
4031	736397.15	1292446.04	данные отсутствуют	данные отсутствуют
4032	736395.3	1292444.71	данные отсутствуют	данные отсутствуют
4033	736395.25	1292444.7	данные отсутствуют	данные отсутствуют
4034	736490.52	1292310.2	данные отсутствуют	данные отсутствуют
4034	736490.52	1292310.2	данные отсутствуют	данные отсутствуют
4035	736489.19	1292312.07	данные отсутствуют	данные отсутствуют
4036	736489.18	1292312.12	данные отсутствуют	данные отсутствуют
4037	736489.19	1292312.17	данные отсутствуют	данные отсутствуют
4038	736491.05	1292313.5	данные отсутствуют	данные отсутствуют
4039	736491.1	1292313.51	данные отсутствуют	данные отсутствуют
4040	736491.15	1292313.5	данные отсутствуют	данные отсутствуют
4041	736492.49	1292311.64	данные отсутствуют	данные отсутствуют
4042	736492.5	1292311.59	данные отсутствуют	данные отсутствуют
Государственный регистратор			ФГИС ЕГРН	
полное наименование должности			подпись	
			инициалы, фамилия	

М.П.

Земельный участок				
(вид объекта недвижимости)				
Лист № ____ Раздела 4.2		Всего листов раздела 4.2 : ____		Всего разделов: ____
15.11.2021 № 99/2021/430926643				
Кадастровый номер:			02:22:000000:156(единое землепользование)	
Номер точки	Координаты, м		Описание закрепления на местности	Средняя квадратическая погрешность определения координат характерных точек границы части земельного участка, м
	X	Y		
1	2	3	4	5
4043	736492.49	1292311.54	данные отсутствуют	данные отсутствуют
4044	736490.62	1292310.2	данные отсутствуют	данные отсутствуют
4045	736490.57	1292310.19	данные отсутствуют	данные отсутствуют
4046	735515.78	1293717.27	данные отсутствуют	данные отсутствуют
4047	735487.6	1293756.85	данные отсутствуют	данные отсутствуют
4048	735395.18	1293884.43	данные отсутствуют	данные отсутствуют
4049	735353.19	1293945.5	данные отсутствуют	данные отсутствуют
4050	735314.29	1293942.06	данные отсутствуют	данные отсутствуют
4051	735367.28	1293865	данные отсутствуют	данные отсутствуют
4052	735459.94	1293737.07	данные отсутствуют	данные отсутствуют
4053	735496.61	1293685.58	данные отсутствуют	данные отсутствуют
4054	734826.27	1294630.85	данные отсутствуют	данные отсутствуют
4054	734826.27	1294630.85	данные отсутствуют	данные отсутствуют
4055	734838.81	1294672.1	данные отсутствуют	данные отсутствуют
4056	734750.48	1294797.97	данные отсутствуют	данные отсутствуют
4057	734730.83	1294825.51	данные отсутствуют	данные отсутствуют
4058	734702.26	1294807.02	данные отсутствуют	данные отсутствуют
Государственный регистратор			ФГИС ЕГРН	
полное наименование должности			подпись	
			инициалы, фамилия	

М.П.

Земельный участок				
(вид объекта недвижимости)				
Лист № ____ Раздела 4.2		Всего листов раздела 4.2 : ____		Всего разделов: ____
15.11.2021 № 99/2021/430926643				
Кадастровый номер:			02:22:000000:156(единое землепользование)	
Номер точки	Координаты, м		Описание закрепления на местности	Средняя квадратическая погрешность определения координат характерных точек границы части земельного участка, м
	X	Y		
1	2	3	4	5
4059	734722.67	1294778.41	данные отсутствуют	данные отсутствуют
4060	734823.14	1294635.23	данные отсутствуют	данные отсутствуют
4061	733060.59	1297184.5	данные отсутствуют	данные отсутствуют
4061	733060.59	1297184.5	данные отсутствуют	данные отсутствуют
4062	732803.33	1297550.38	данные отсутствуют	данные отсутствуют
4063	732839.14	1297600.33	данные отсутствуют	данные отсутствуют
4064	732819.98	1297631.77	данные отсутствуют	данные отсутствуют
4065	732785.13	1297583.05	данные отсутствуют	данные отсутствуют
4066	732744.9	1297613.43	данные отсутствуют	данные отсутствуют
4067	732763.24	1297544.58	данные отсутствуют	данные отсутствуют
4068	732769.71	1297539.04	данные отсутствуют	данные отсутствуют
4069	733028.22	1297171.42	данные отсутствуют	данные отсутствуют
4070	733106.52	1297120.52	данные отсутствуют	данные отсутствуют
4071	732873	1297423.48	данные отсутствуют	данные отсутствуют
4072	733044	1297177.76	данные отсутствуют	данные отсутствуют
4073	732640.73	1297649.36	данные отсутствуют	данные отсутствуют
4073	732640.73	1297649.36	данные отсутствуют	данные отсутствуют
Государственный регистратор			ФГИС ЕГРН	
полное наименование должности			подпись	
			инициалы, фамилия	

М.П.

Раздел 4.2

Выписка из Единого государственного реестра недвижимости об объекте недвижимости
Сведения о частях земельного участка

Земельный участок				
(вид объекта недвижимости)				
Лист № ____ Раздела 4.2		Всего листов раздела 4.2 : ____		Всего разделов: ____
15.11.2021 № 99/2021/430926643				
Кадастровый номер:			02:22:000000:156(единое землепользование)	
Номер точки	Координаты, м		Описание закрепления на местности	Средняя квадратическая погрешность определения координат характерных точек границы части земельного участка, м
	X	Y		
1	2	3	4	5
4074	732681.36	1297661.4	данные отсутствуют	данные отсутствуют
4075	732668.63	1297671.02	данные отсутствуют	данные отсутствуют
4076	732627.53	1297660.66	данные отсутствуют	данные отсутствуют
4077	732656	1297657.95	данные отсутствуют	данные отсутствуют
4078	732656.01	1297658	данные отсутствуют	данные отсутствуют
4079	731797.81	1298371.85	данные отсутствуют	данные отсутствуют
4079	731797.81	1298371.85	данные отсутствуют	данные отсутствуют
4080	731818.02	1298399.28	данные отсутствуют	данные отсутствуют
4081	731800.92	1298413.77	данные отсутствуют	данные отсутствуют
4082	731636.72	1298554.38	данные отсутствуют	данные отсутствуют
4083	731523.22	1298653.82	данные отсутствуют	данные отсутствуют
4084	731273.35	1298866.98	данные отсутствуют	данные отсутствуют
4085	731148.75	1298974.5	данные отсутствуют	данные отсутствуют
4086	731022.58	1299080.57	данные отсутствуют	данные отсутствуют
4087	730904.63	1299183.96	данные отсутствуют	данные отсутствуют
4088	730776.83	1299292.15	данные отсутствуют	данные отсутствуют
4089	730741.66	1299322.55	данные отсутствуют	данные отсутствуют
Государственный регистратор			ФГИС ЕГРН	
полное наименование должности			подпись	
			инициалы, фамилия	

М.П.

Выписка из Единого государственного реестра недвижимости об объекте недвижимости
Сведения о частях земельного участка

Земельный участок				
(вид объекта недвижимости)				
Лист № ____ Раздела 4.2		Всего листов раздела 4.2 : ____		Всего разделов: ____
15.11.2021 № 99/2021/430926643				
Кадастровый номер:			02:22:000000:156(единое землепользование)	
Номер точки	Координаты, м		Описание закрепления на местности	Средняя квадратическая погрешность определения координат характерных точек границы части земельного участка, м
	X	Y		
1	2	3	4	5
4090	730704.49	1299309.74	данные отсутствуют	данные отсутствуют
4091	730754.66	1299266.37	данные отсутствуют	данные отсутствуют
4092	730882.32	1299158.3	данные отсутствуют	данные отсутствуют
4093	731000.3	1299054.89	данные отсутствуют	данные отсутствуют
4094	731126.62	1298948.69	данные отсутствуют	данные отсутствуют
4095	731251.16	1298841.22	данные отсутствуют	данные отсутствуют
4096	731500.91	1298628.16	данные отсутствуют	данные отсутствуют
4097	731614.39	1298528.74	данные отсутствуют	данные отсутствуют
4098	731778.85	1298387.91	данные отсутствуют	данные отсутствуют
4099	731136	1298961.07	данные отсутствуют	данные отсутствуют
4100	731790	1298400.86	данные отсутствуют	данные отсутствуют

Государственный регистратор		ФГИС ЕГРН
полное наименование должности	подпись	инициалы, фамилия

М.П.

Раздел 4.2

Выписка из Единого государственного реестра недвижимости об объекте недвижимости
Сведения о частях земельного участка

Земельный участок				
(вид объекта недвижимости)				
Лист № ____ Раздела 4.2		Всего листов раздела 4.2 : ____		Всего разделов: ____
15.11.2021 № 99/2021/430926643				
Кадастровый номер:			02:22:000000:156(единое землепользование)	
Сведения о характерных точках границы части (частей) земельного участка				
Учетный номер части: 8				
Система координат: МСК-05				
Зона №				
Номер точки	Координаты, м		Описание закрепления на местности	Средняя квадратическая погрешность определения координат характерных точек границы части земельного участка, м
	X	Y		
1	2	3	4	5
90	736014.42	1292065.42	данные отсутствуют	данные отсутствуют
237	735426.81	1293168.17	данные отсутствуют	данные отсутствуют
237	735426.81	1293168.17	данные отсутствуют	данные отсутствуют
238	735426.72	1293170.17	данные отсутствуют	данные отсутствуют
239	735428.71	1293170.26	данные отсутствуют	данные отсутствуют
240	735428.81	1293168.27	данные отсутствуют	данные отсутствуют
241	735587.58	1292967.69	данные отсутствуют	данные отсутствуют
241	735587.58	1292967.69	данные отсутствуют	данные отсутствуют
242	735587.48	1292969.69	данные отсутствуют	данные отсутствуют
243	735589.48	1292969.78	данные отсутствуют	данные отсутствуют
244	735589.57	1292967.78	данные отсутствуют	данные отсутствуют
290	734517.8	1294309.04	данные отсутствуют	данные отсутствуют
291	734492.91	1294348.56	данные отсутствуют	данные отсутствуют
292	734472.2	1294394.3	данные отсутствуют	данные отсутствуют
293	734461.86	1294427.55	данные отсутствуют	данные отсутствуют
417	734700.66	1294084.98	данные отсутствуют	данные отсутствуют

Государственный регистратор		ФГИС ЕГРН
полное наименование должности	подпись	инициалы, фамилия

М.П.

Земельный участок				
(вид объекта недвижимости)				
Лист № ____ Раздела 4.2		Всего листов раздела 4.2 : ____		Всего разделов: ____
15.11.2021 № 99/2021/430926643				
Кадастровый номер:			02:22:000000:156(единое землепользование)	
Номер точки	Координаты, м		Описание закрепления на местности	Средняя квадратическая погрешность определения координат характерных точек границы части земельного участка, м
	X	Y		
1	2	3	4	5
624	735395.51	1293192.24	данные отсутствуют	данные отсутствуют
625	735392.38	1293184.08	данные отсутствуют	данные отсутствуют
625	735392.38	1293184.08	данные отсутствуют	данные отсутствуют
797	735007.42	1293670.16	данные отсутствуют	данные отсутствуют
798	735007.33	1293672.16	данные отсутствуют	данные отсутствуют
799	735005.33	1293672.06	данные отсутствуют	данные отсутствуют
800	735005.42	1293670.06	данные отсутствуют	данные отсутствуют
800	735005.42	1293670.06	данные отсутствуют	данные отсутствуют
808	735160.55	1293517.88	данные отсутствуют	данные отсутствуют
813	735158.03	1293519.29	данные отсутствуют	данные отсутствуют
814	735156.79	1293520.87	данные отсутствуют	данные отсутствуют
815	735152.06	1293517.12	данные отсутствуют	данные отсутствуют
815	735152.06	1293517.12	данные отсутствуют	данные отсутствуют
816	735153.3	1293515.55	данные отсутствуют	данные отсутствуют
821	735145.37	1293503.33	данные отсутствуют	данные отсутствуют
822	735145.27	1293505.33	данные отсутствуют	данные отсутствуют
823	735143.28	1293505.23	данные отсутствуют	данные отсутствуют
Государственный регистратор			ФГИС ЕГРН	
полное наименование должности			подпись	
			инициалы, фамилия	

М.П.

Раздел 4.2

Выписка из Единого государственного реестра недвижимости об объекте недвижимости
Сведения о частях земельного участка

Земельный участок				
(вид объекта недвижимости)				
Лист № ____ Раздела 4.2		Всего листов раздела 4.2 : ____		Всего разделов: ____
15.11.2021 № 99/2021/430926643				
Кадастровый номер:			02:22:000000:156(единое землепользование)	
Номер точки	Координаты, м		Описание закрепления на местности	Средняя квадратическая погрешность определения координат характерных точек границы части земельного участка, м
	X	Y		
1	2	3	4	5
824	735143.37	1293503.24	данные отсутствуют	данные отсутствуют
824	735143.37	1293503.24	данные отсутствуют	данные отсутствуют
1331	730307.43	1295172.05	данные отсутствуют	данные отсутствуют
1333	730436.36	1295199.6	данные отсутствуют	данные отсутствуют
1334	730437.67	1295197.35	данные отсутствуют	данные отсутствуют
1335	730437.71	1295197.32	данные отсутствуют	данные отсутствуют
1336	730437.74	1295197.31	данные отсутствуют	данные отсутствуют
1337	730442.76	1295196.83	данные отсутствуют	данные отсутствуют
1338	730442.79	1295196.83	данные отсутствуют	данные отсутствуют
1339	730445.07	1295197.32	данные отсутствуют	данные отсутствуют
1340	730462.32	1295192.82	данные отсутствуют	данные отсутствуют
1341	730463.22	1295191.16	данные отсутствуют	данные отсутствуют
1342	730464.88	1295185.67	данные отсутствуют	данные отсутствуют
1343	730464.89	1295185.66	данные отсутствуют	данные отсутствуют
1344	730464.9	1295185.64	данные отсутствуют	данные отсутствуют
1345	730468.96	1295180.63	данные отсутствуют	данные отсутствуют
1346	730468.99	1295180.61	данные отсутствуют	данные отсутствуют
Государственный регистратор			ФГИС ЕГРН	
полное наименование должности			подпись	
			инициалы, фамилия	

М.П.

Выписка из Единого государственного реестра недвижимости об объекте недвижимости
Сведения о частях земельного участка

Земельный участок				
(вид объекта недвижимости)				
Лист № ____ Раздела 4.2		Всего листов раздела 4.2 : ____		Всего разделов: ____
15.11.2021 № 99/2021/430926643				
Кадастровый номер:			02:22:000000:156(единое землепользование)	
Номер точки	Координаты, м		Описание закрепления на местности	Средняя квадратическая погрешность определения координат характерных точек границы части земельного участка, м
	X	Y		
1	2	3	4	5
1347	730469.01	1295180.6	данные отсутствуют	данные отсутствуют
1348	730473.79	1295179.4	данные отсутствуют	данные отсутствуют
1349	730473.81	1295179.4	данные отсутствуют	данные отсутствуют
1350	730473.83	1295179.4	данные отсутствуют	данные отсутствуют
1351	730480.51	1295180.6	данные отсутствуют	данные отсутствуют
1352	730480.54	1295180.61	данные отсутствуют	данные отсутствуют
1353	730480.55	1295180.62	данные отсутствуют	данные отсутствуют
1354	730482.79	1295182.67	данные отсутствуют	данные отсутствуют
1355	730497.08	1295175.54	данные отсутствуют	данные отсутствуют
2446	732038.6	1294809.86	данные отсутствуют	данные отсутствуют
3474	731618.66	1294939.29	данные отсутствуют	данные отсутствуют
3474	731618.66	1294939.29	данные отсутствуют	данные отсутствуют
3475	731590.58	1294942.1	данные отсутствуют	данные отсутствуют
4101	735609.97	1292982.07	данные отсутствуют	данные отсутствуют
4101	735609.97	1292982.07	данные отсутствуют	данные отсутствуют
4102	735405.4	1293228.69	данные отсутствуют	данные отсутствуют
4103	735390.35	1293168.51	данные отсутствуют	данные отсутствуют
Государственный регистратор			ФГИС ЕГРН	
полное наименование должности			подпись	
			инициалы, фамилия	

М.П.

Выписка из Единого государственного реестра недвижимости об объекте недвижимости
Сведения о частях земельного участка

Земельный участок				
(вид объекта недвижимости)				
Лист № ____ Раздела 4.2		Всего листов раздела 4.2 : ____		Всего разделов: ____
15.11.2021 № 99/2021/430926643				
Кадастровый номер:			02:22:000000:156(единое землепользование)	
Номер точки	Координаты, м		Описание закрепления на местности	Средняя квадратическая погрешность определения координат характерных точек границы части земельного участка, м
	X	Y		
1	2	3	4	5
4104	735567.09	1292955.44	данные отсутствуют	данные отсутствуют
4105	735958.68	1292075.36	данные отсутствуют	данные отсутствуют
4106	736018.27	1292064.43	данные отсутствуют	данные отсутствуют
4107	735404.44	1293229.84	данные отсутствуют	данные отсутствуют
4108	735164.71	1293518.84	данные отсутствуют	данные отсутствуют
4109	735158.75	1293526.04	данные отсутствуют	данные отсутствуют
4110	735026.07	1293686.51	данные отсутствуют	данные отсутствуют
4111	734882.11	1293881.7	данные отсутствуют	данные отсутствуют
4112	734857.42	1293830.94	данные отсутствуют	данные отсутствуют
4113	734986.65	1293655.72	данные отсутствуют	данные отсутствуют
4114	735125.01	1293488.38	данные отсутствуют	данные отсутствуют
4115	735387.68	1293171.72	данные отсутствуют	данные отсутствуют
4116	734676.43	1294076.33	данные отсутствуют	данные отсутствуют
4116	734676.43	1294076.33	данные отсутствуют	данные отсутствуют
4117	734730.58	1294087.14	данные отсутствуют	данные отсутствуют
4118	734511.44	1294384.26	данные отсутствуют	данные отсутствуют
4119	734481.98	1294423.67	данные отсутствуют	данные отсутствуют
Государственный регистратор			ФГИС ЕГРН	
полное наименование должности			подпись	
			инициалы, фамилия	

М.П.

Земельный участок				
(вид объекта недвижимости)				
Лист № ____ Раздела 4.2		Всего листов раздела 4.2 : ____		Всего разделов: ____
15.11.2021 № 99/2021/430926643				
Кадастровый номер:			02:22:000000:156(единое землепользование)	
Номер точки	Координаты, м		Описание закрепления на местности	Средняя квадратическая погрешность определения координат характерных точек границы части земельного участка, м
	X	Y		
1	2	3	4	5
4120	734465.78	1294431.24	данные отсутствуют	данные отсутствуют
4121	734517.01	1294292.48	данные отсутствуют	данные отсутствуют
4122	732273.53	1294809.12	данные отсутствуют	данные отсутствуют
4122	732273.53	1294809.12	данные отсутствуют	данные отсутствуют
4123	732055.9	1294854.64	данные отсутствуют	данные отсутствуют
4124	732036.67	1294807.58	данные отсутствуют	данные отсутствуют
4125	732286.57	1294755.32	данные отсутствуют	данные отсутствуют
4126	731619.17	1294945.97	данные отсутствуют	данные отсутствуют
4127	731587.59	1294952.58	данные отсутствуют	данные отсутствуют
4128	730433.78	1295151.22	данные отсутствуют	данные отсутствуют
4128	730433.78	1295151.22	данные отсутствуют	данные отсутствуют
4129	730503.54	1295176.46	данные отсутствуют	данные отсутствуют
4130	730427.17	1295202	данные отсутствуют	данные отсутствуют
4131	730423.52	1295200.68	данные отсутствуют	данные отсутствуют
4132	730408.74	1295199.77	данные отсутствуют	данные отсутствуют
4133	730372.28	1295207.42	данные отсутствуют	данные отсутствуют
4134	730303	1295170.87	данные отсутствуют	данные отсутствуют
Государственный регистратор			ФГИС ЕГРН	
полное наименование должности			подпись	
			инициалы, фамилия	

М.П.

Раздел 4.2

Выписка из Единого государственного реестра недвижимости об объекте недвижимости
Сведения о частях земельного участка

Земельный участок				
(вид объекта недвижимости)				
Лист № ____ Раздела 4.2		Всего листов раздела 4.2 : ____		Всего разделов: ____
15.11.2021 № 99/2021/430926643				
Кадастровый номер:			02:22:000000:156(единое землепользование)	
Номер точки	Координаты, м		Описание закрепления на местности	Средняя квадратическая погрешность определения координат характерных точек границы части земельного участка, м
	X	Y		
1	2	3	4	5
4135	730405.09	1295149.45	данные отсутствуют	данные отсутствуют
Государственный регистратор			ФГИС ЕГРН	
полное наименование должности			подпись	
			инициалы, фамилия	

М.П.

Выписка из Единого государственного реестра недвижимости об объекте недвижимости
Сведения о частях земельного участка

Земельный участок				
(вид объекта недвижимости)				
Лист № ____ Раздела 4.2		Всего листов раздела 4.2 : ____		Всего разделов: ____
15.11.2021 № 99/2021/430926643				
Кадастровый номер:			02:22:000000:156(единое землепользование)	
Сведения о характерных точках границы части (частей) земельного участка				
Учетный номер части: 9				
Система координат: МСК-05				
Зона №				
Номер точки	Координаты, м		Описание закрепления на местности	Средняя квадратическая погрешность определения координат характерных точек границы части земельного участка, м
	X	Y		
1	2	3	4	5
2724	728502.51	1291591.33	данные отсутствуют	данные отсутствуют
2727	728604.9	1291838.59	данные отсутствуют	данные отсутствуют
2728	728886.91	1292372.58	данные отсутствуют	данные отсутствуют
2729	728881.41	1292398.56	данные отсутствуют	данные отсутствуют
2730	728887.22	1292413.73	данные отсутствуют	данные отсутствуют
2731	728877.19	1292444.24	данные отсутствуют	данные отсутствуют
2732	728915.96	1292476.38	данные отсутствуют	данные отсутствуют
2733	728916.14	1292476.54	данные отсутствуют	данные отсутствуют
2734	728916.31	1292476.74	данные отсутствуют	данные отсутствуют
2735	728916.47	1292476.93	данные отсутствуют	данные отсутствуют
2736	728916.61	1292477.14	данные отсутствуют	данные отсутствуют
2737	728916.64	1292477.18	данные отсутствуют	данные отсутствуют
2739	729087.7	1292650.18	данные отсутствуют	данные отсутствуют
2740	729087.88	1292650.34	данные отсутствуют	данные отсутствуют
2741	729088.04	1292650.51	данные отсутствуют	данные отсутствуют
2742	729088.19	1292650.72	данные отсутствуют	данные отсутствуют
Государственный регистратор			ФГИС ЕГРН	
полное наименование должности			подпись	
			инициалы, фамилия	

М.П.

Раздел 4.2

Выписка из Единого государственного реестра недвижимости об объекте недвижимости
Сведения о частях земельного участка

Земельный участок				
(вид объекта недвижимости)				
Лист № ____ Раздела 4.2		Всего листов раздела 4.2 : ____		Всего разделов: ____
15.11.2021 № 99/2021/430926643				
Кадастровый номер:			02:22:000000:156(единое землепользование)	
Номер точки	Координаты, м		Описание закрепления на местности	Средняя квадратическая погрешность определения координат характерных точек границы части земельного участка, м
	X	Y		
1	2	3	4	5
2743	729088.33	1292650.93	данные отсутствуют	данные отсутствуют
2744	729088.44	1292651.15	данные отсутствуют	данные отсутствуют
2745	729088.54	1292651.38	данные отсутствуют	данные отсутствуют
2746	729088.62	1292651.62	данные отсутствуют	данные отсутствуют
2747	729088.65	1292651.74	данные отсутствуют	данные отсутствуют
2748	729098.28	1292692.94	данные отсутствуют	данные отсутствуют
2749	729098.32	1292693.18	данные отсутствуют	данные отсутствуют
2750	729098.35	1292693.44	данные отсутствуют	данные отсутствуют
2751	729098.36	1292693.68	данные отсутствуют	данные отсутствуют
2752	729098.34	1292693.94	данные отсутствуют	данные отсутствуют
2753	729098.31	1292694.18	данные отсутствуют	данные отсутствуют
2754	729098.25	1292694.42	данные отсутствуют	данные отсутствуют
2755	729098.18	1292694.66	данные отсутствуют	данные отсутствуют
2756	729098.13	1292694.75	данные отсутствуют	данные отсутствуют
2760	729122.64	1292715.65	данные отсутствуют	данные отсутствуют
2761	729133.52	1292739.39	данные отсутствуют	данные отсутствуют
2762	729112.62	1292753.98	данные отсутствуют	данные отсутствуют
Государственный регистратор			ФГИС ЕГРН	
полное наименование должности			подпись	
			инициалы, фамилия	

М.П.

Земельный участок				
(вид объекта недвижимости)				
Лист № ____ Раздела 4.2		Всего листов раздела 4.2 : ____		Всего разделов: ____
15.11.2021 № 99/2021/430926643				
Кадастровый номер:			02:22:000000:156(единое землепользование)	
Номер точки	Координаты, м		Описание закрепления на местности	Средняя квадратическая погрешность определения координат характерных точек границы части земельного участка, м
	X	Y		
1	2	3	4	5
2765	729189.53	1293066.42	данные отсутствуют	данные отсутствуют
2766	729198.7	1293062.58	данные отсутствуют	данные отсутствуют
2767	729201.67	1293058.1	данные отсутствуют	данные отсутствуют
2768	729195.91	1293059.46	данные отсутствуют	данные отсутствуют
2769	729165.2	1292967.94	данные отсутствуют	данные отсутствуют
2771	729210.42	1292952.75	данные отсутствуют	данные отсутствуют
2774	729211.53	1293053.97	данные отсутствуют	данные отсутствуют
2775	729203.2	1293066.66	данные отсутствуют	данные отсутствуют
2776	729203.05	1293066.85	данные отсутствуют	данные отсутствуют
2777	729202.89	1293067.04	данные отсутствуют	данные отсутствуют
2778	729202.72	1293067.22	данные отсутствуют	данные отсутствуют
2779	729202.53	1293067.38	данные отсутствуют	данные отсутствуют
2780	729202.32	1293067.5	данные отсутствуют	данные отсутствуют
2781	729202.11	1293067.63	данные отсутствуют	данные отсутствуют
2782	729201.89	1293067.74	данные отсутствуют	данные отсутствуют
2783	729201.85	1293067.76	данные отсутствуют	данные отсутствуют
2784	729192.35	1293071.73	данные отсутствуют	данные отсутствуют
Государственный регистратор			ФГИС ЕГРН	
полное наименование должности			подпись	
			инициалы, фамилия	

М.П.

Раздел 4.2

Выписка из Единого государственного реестра недвижимости об объекте недвижимости
Сведения о частях земельного участка

Земельный участок				
(вид объекта недвижимости)				
Лист № ____ Раздела 4.2		Всего листов раздела 4.2 : ____		Всего разделов: ____
15.11.2021 № 99/2021/430926643				
Кадастровый номер:			02:22:000000:156(единое землепользование)	
Номер точки	Координаты, м		Описание закрепления на местности	Средняя квадратическая погрешность определения координат характерных точек границы части земельного участка, м
	X	Y		
1	2	3	4	5
2785	729315.78	1293296.7	данные отсутствуют	данные отсутствуют
2786	729316.64	1293297.47	данные отсутствуют	данные отсутствуют
2880	728525.09	1291615.71	данные отсутствуют	данные отсутствуют
2880	728525.09	1291615.71	данные отсутствуют	данные отсутствуют
2881	728870.72	1292340.75	данные отсутствуют	данные отсутствуют
2881	728870.72	1292340.75	данные отсутствуют	данные отсутствуют
2882	728872.52	1292339.89	данные отсутствуют	данные отсутствуют
2883	728873.38	1292341.69	данные отсутствуют	данные отсутствуют
2884	728871.58	1292342.55	данные отсутствуют	данные отсутствуют
2885	728849.16	1292299.83	данные отсутствуют	данные отсутствуют
2885	728849.16	1292299.83	данные отсутствуют	данные отсутствуют
2886	728850.93	1292298.92	данные отсутствуют	данные отсутствуют
2887	728851.85	1292300.69	данные отсутствуют	данные отсутствуют
2888	728850.07	1292301.61	данные отсутствуют	данные отсутствуют
2889	728596.79	1291838.72	данные отсутствуют	данные отсутствуют
2889	728596.79	1291838.72	данные отсутствуют	данные отсутствуют
2890	728581.24	1291823.26	данные отсутствуют	данные отсутствуют
Государственный регистратор			ФГИС ЕГРН	
полное наименование должности			подпись	
			инициалы, фамилия	

М.П.

Земельный участок				
(вид объекта недвижимости)				
Лист № ____ Раздела 4.2		Всего листов раздела 4.2 : ____		Всего разделов: ____
15.11.2021 № 99/2021/430926643				
Кадастровый номер:			02:22:000000:156(единое землепользование)	
Номер точки	Координаты, м		Описание закрепления на местности	Средняя квадратическая погрешность определения координат характерных точек границы части земельного участка, м
	X	Y		
1	2	3	4	5
2895	728543.77	1292032.15	данные отсутствуют	данные отсутствуют
2898	728703.02	1292084.61	данные отсутствуют	данные отсутствуют
2899	728726.43	1292116.46	данные отсутствуют	данные отсутствуют
2900	728754.54	1292141.75	данные отсутствуют	данные отсутствуют
2901	728813.55	1292257.91	данные отсутствуют	данные отсутствуют
2904	728867.2	1292381.07	данные отсутствуют	данные отсутствуют
2906	728881.04	1292371.33	данные отсутствуют	данные отсутствуют
2907	728600.88	1291843.8	данные отсутствуют	данные отсутствуют
2907	728600.88	1291843.8	данные отсутствуют	данные отсутствуют
2909	728622.04	1292003.64	данные отсутствуют	данные отсутствуют
2910	728555.67	1292027.11	данные отсутствуют	данные отсутствуют
2910	728555.67	1292027.11	данные отсутствуют	данные отсутствуют
2916	728638.02	1291992.15	данные отсутствуют	данные отсутствуют
2917	728638.49	1291994.11	данные отсутствуют	данные отсутствуют
2918	728635.57	1291994.81	данные отсутствуют	данные отсутствуют
2919	728635.1	1291992.85	данные отсутствуют	данные отсутствуют
2919	728635.1	1291992.85	данные отсутствуют	данные отсутствуют
Государственный регистратор			ФГИС ЕГРН	
полное наименование должности			подпись	
			инициалы, фамилия	

М.П.

Раздел 4.2

Выписка из Единого государственного реестра недвижимости об объекте недвижимости
Сведения о частях земельного участка

Земельный участок				
(вид объекта недвижимости)				
Лист № ____ Раздела 4.2		Всего листов раздела 4.2 : ____		Всего разделов: ____
15.11.2021 № 99/2021/430926643				
Кадастровый номер:			02:22:000000:156(единое землепользование)	
Номер точки	Координаты, м		Описание закрепления на местности	Средняя квадратическая погрешность определения координат характерных точек границы части земельного участка, м
	X	Y		
1	2	3	4	5
3489	729087.17	1292671.75	данные отсутствуют	данные отсутствуют
3490	729092.22	1292693.38	данные отсутствуют	данные отсутствуют
3490	729092.22	1292693.38	данные отсутствуют	данные отсутствуют
4136	728822.48	1292218.16	данные отсутствуют	данные отсутствуют
4136	728822.48	1292218.16	данные отсутствуют	данные отсутствуют
4137	728909.73	1292364.94	данные отсутствуют	данные отсутствуют
4138	728947.11	1292429.97	данные отсутствуют	данные отсутствуют
4139	729008.67	1292495.72	данные отсутствуют	данные отсутствуют
4140	729083.04	1292593.75	данные отсутствуют	данные отсутствуют
4141	729130.07	1292687.43	данные отсутствуют	данные отсутствуют
4142	729172.03	1292647.28	данные отсутствуют	данные отсутствуют
4143	729182.17	1292705.63	данные отсутствуют	данные отсутствуют
4144	729148.05	1292737.79	данные отсутствуют	данные отсутствуют
4145	729221.24	1292952.39	данные отсутствуют	данные отсутствуют
4146	729210.44	1292952.8	данные отсутствуют	данные отсутствуют
4147	729185.59	1292953.73	данные отсутствуют	данные отсутствуют
4148	729180.21	1292953.93	данные отсутствуют	данные отсутствуют
Государственный регистратор			ФГИС ЕГРН	
полное наименование должности			подпись	
			инициалы, фамилия	

М.П.

Земельный участок				
(вид объекта недвижимости)				
Лист № ____ Раздела 4.2		Всего листов раздела 4.2 : ____		Всего разделов: ____
15.11.2021 № 99/2021/430926643				
Кадастровый номер:			02:22:000000:156(единое землепользование)	
Номер точки	Координаты, м		Описание закрепления на местности	Средняя квадратическая погрешность определения координат характерных точек границы части земельного участка, м
	X	Y		
1	2	3	4	5
4149	729128.68	1292946.8	данные отсутствуют	данные отсутствуют
4150	729098.39	1292776.2	данные отсутствуют	данные отсутствуют
4151	729090.79	1292733.43	данные отсутствуют	данные отсутствуют
4152	729088.33	1292719.55	данные отсутствуют	данные отсутствуют
4153	729088.16	1292719.2	данные отсутствуют	данные отсутствуют
4154	729013.99	1292586.03	данные отсутствуют	данные отсутствуют
4155	728969.69	1292527.99	данные отсутствуют	данные отсутствуют
4156	728924.59	1292482.36	данные отсутствуют	данные отсутствуют
4157	728917.69	1292478.98	данные отсутствуют	данные отсутствуют
4158	728751.68	1292116.52	данные отсутствуют	данные отсутствуют
4159	728651.19	1291938.52	данные отсутствуют	данные отсутствуют
4160	728661.11	1291986.5	данные отсутствуют	данные отсутствуют
4161	728726.58	1292080.49	данные отсутствуют	данные отсутствуют
4162	728876.88	1292390.87	данные отсутствуют	данные отсутствуют
4163	728815.71	1292300.45	данные отсутствуют	данные отсутствуют
4164	728660.75	1292062.7	данные отсутствуют	данные отсутствуют
4165	728588.53	1291868.45	данные отсутствуют	данные отсутствуют
Государственный регистратор			ФГИС ЕГРН	
полное наименование должности			подпись	
			инициалы, фамилия	

М.П.

Раздел 4.2

Выписка из Единого государственного реестра недвижимости об объекте недвижимости
Сведения о частях земельного участка

Земельный участок				
(вид объекта недвижимости)				
Лист № ____ Раздела 4.2		Всего листов раздела 4.2 : ____		Всего разделов: ____
15.11.2021 № 99/2021/430926643				
Кадастровый номер:			02:22:000000:156(единое землепользование)	
Номер точки	Координаты, м		Описание закрепления на местности	Средняя квадратическая погрешность определения координат характерных точек границы части земельного участка, м
	X	Y		
1	2	3	4	5
4166	729222.78	1293047.64	данные отсутствуют	данные отсутствуют
4166	729222.78	1293047.64	данные отсутствуют	данные отсутствуют
4167	729344.89	1293275.75	данные отсутствуют	данные отсутствуют
4168	729374.03	1293343.99	данные отсутствуют	данные отсутствуют
4169	729368.38	1293348.78	данные отсутствуют	данные отсутствуют
4170	729365.97	1293346.39	данные отсутствуют	данные отсутствуют
4171	729084.66	1292711.91	данные отсутствуют	данные отсутствуют
4172	729073.46	1292688.63	данные отсутствуют	данные отсутствуют
4173	728586.42	1291859.34	данные отсутствуют	данные отсутствуют
4174	728579.2	1291826.22	данные отсутствуют	данные отсутствуют
4175	728556.42	1291658.1	данные отсутствуют	данные отсутствуют
4176	728570.92	1291695.97	данные отсутствуют	данные отсутствуют
4177	728612.85	1291753.19	данные отсутствуют	данные отсутствуют
4178	728647.01	1291918.32	данные отсутствуют	данные отсутствуют
4179	728574.87	1291806.36	данные отсутствуют	данные отсутствуют
4180	728568.55	1291777.33	данные отсутствуют	данные отсутствуют
4181	728528.49	1291722.66	данные отсутствуют	данные отсутствуют
Государственный регистратор			ФГИС ЕГРН	
полное наименование должности			подпись	
			инициалы, фамилия	

М.П.

Земельный участок				
(вид объекта недвижимости)				
Лист № ____ Раздела 4.2		Всего листов раздела 4.2 : ____		Всего разделов: ____
Всего листов выписки: ____				
15.11.2021 № 99/2021/430926643				
Кадастровый номер:			02:22:000000:156(единое землепользование)	
Номер точки	Координаты, м		Описание закрепления на местности	Средняя квадратическая погрешность определения координат характерных точек границы части земельного участка, м
	X	Y		
1	2	3	4	5
4182	728491.37	1291621.72	данные отсутствуют	данные отсутствуют
4183	728491.9	1291602.34	данные отсутствуют	данные отсутствуют
4184	728555.72	1292027.09	данные отсутствуют	данные отсутствуют
4185	728558.41	1292035.7	данные отсутствуют	данные отсутствуют
4186	728533.83	1291996.09	данные отсутствуют	данные отсутствуют
4187	728544.14	1291990.03	данные отсутствуют	данные отсутствуют
Государственный регистратор			ФГИС ЕГРН	
полное наименование должности			подпись	
			инициалы, фамилия	

М.П.

Земельный участок				
(вид объекта недвижимости)				
Лист № ____ Раздела 4.2		Всего листов раздела 4.2 : ____		Всего разделов: ____
Всего листов выписки: ____				
15.11.2021 № 99/2021/430926643				
Кадастровый номер:			02:22:000000:156(единое землепользование)	
Сведения о характерных точках границы части (частей) земельного участка				
Учетный номер части: 11				
Система координат: МСК-05				
Зона №				
Номер точки	Координаты, м		Описание закрепления на местности	Средняя квадратическая погрешность определения координат характерных точек границы части земельного участка, м
	X	Y		
1	2	3	4	5
4188	734815.56	1295189.08	данные отсутствуют	данные отсутствуют
4188	734815.56	1295189.08	данные отсутствуют	данные отсутствуют
4189	734812.93	1295190.45	данные отсутствуют	данные отсутствуют
4190	734812.92	1295184.03	данные отсутствуют	данные отсутствуют
Государственный регистратор			ФГИС ЕГРН	
полное наименование должности			подпись	
			инициалы, фамилия	

М.П.

Земельный участок				
(вид объекта недвижимости)				
Лист № ____ Раздела 4.2		Всего листов раздела 4.2 : ____		Всего разделов: ____
15.11.2021 № 99/2021/430926643				
Кадастровый номер:			02:22:000000:156(единое землепользование)	
Сведения о характерных точках границы части (частей) земельного участка				
Учетный номер части: 12				
Система координат: МСК-05				
Зона №				
Номер точки	Координаты, м		Описание закрепления на местности	Средняя квадратическая погрешность определения координат характерных точек границы части земельного участка, м
	X	Y		
1	2	3	4	5
11	736158.44	1293311.25	данные отсутствуют	данные отсутствуют
4191	736152.12	1293284.92	данные отсутствуют	данные отсутствуют
4191	736152.12	1293284.92	данные отсутствуют	данные отсутствуют
4192	736160.27	1293303.94	данные отсутствуют	данные отсутствуют
4193	736181.43	1293290.27	данные отсутствуют	данные отсутствуют
4194	736179.53	1293297.46	данные отсутствуют	данные отсутствуют
4195	736162.24	1293308.62	данные отсутствуют	данные отсутствуют
4196	736165.41	1293316.46	данные отсутствуют	данные отсутствуют
4197	736160.97	1293318.84	данные отсутствуют	данные отсутствуют
4198	736158.29	1293312.21	данные отсутствуют	данные отсутствуют
4199	736157.88	1293311.18	данные отсутствуют	данные отсутствуют
4200	736157.14	1293309.35	данные отсутствуют	данные отсутствуют
4201	736147.52	1293286.89	данные отсутствуют	данные отсутствуют
4202	736190.24	1293908.95	данные отсутствуют	данные отсутствуют
4202	736190.24	1293908.95	данные отсутствуют	данные отсутствуют
4203	736148.93	1293958.63	данные отсутствуют	данные отсутствуют
Государственный регистратор			ФГИС ЕГРН	
полное наименование должности			подпись	
			инициалы, фамилия	

М.П.

Раздел 4.2

Выписка из Единого государственного реестра недвижимости об объекте недвижимости
Сведения о частях земельного участка

Земельный участок				
(вид объекта недвижимости)				
Лист № ____ Раздела 4.2		Всего листов раздела 4.2 : ____		Всего разделов: ____
15.11.2021 № 99/2021/430926643				
Кадастровый номер:			02:22:000000:156(единое землепользование)	
Номер точки	Координаты, м		Описание закрепления на местности	Средняя квадратическая погрешность определения координат характерных точек границы части земельного участка, м
	X	Y		
1	2	3	4	5
4204	736149.44	1294021.21	данные отсутствуют	данные отсутствуют
4205	736146.85	1294022.58	данные отсутствуют	данные отсутствуют
4206	736116.45	1294001.43	данные отсутствуют	данные отсутствуют
4207	736117.81	1293996.29	данные отсутствуют	данные отсутствуют
4208	736144.38	1294014.77	данные отсутствуют	данные отсутствуют
4209	736143.94	1293960.13	данные отсутствуют	данные отсутствуют
4210	736127.38	1293960.24	данные отсутствуют	данные отсутствуют
4211	736128.71	1293955.23	данные отсутствуют	данные отсутствуют
4212	736145.34	1293955.12	данные отсутствуют	данные отсутствуют
4213	736186.4	1293905.76	данные отсутствуют	данные отсутствуют
4214	736069.24	1294429.23	данные отсутствуют	данные отсутствуют
4214	736069.24	1294429.23	данные отсутствуют	данные отсутствуют
4215	736094.24	1294462.56	данные отсутствуют	данные отсутствуют
4216	736092.54	1294465.44	данные отсутствуют	данные отсутствуют
4217	736063.79	1294461.55	данные отсутствуют	данные отсутствуют
4218	736053.51	1294457.19	данные отсутствуют	данные отсутствуют
4219	736047.95	1294542.89	данные отсутствуют	данные отсутствуют
Государственный регистратор			ФГИС ЕГРН	
полное наименование должности			подпись	
			инициалы, фамилия	

М.П.

Земельный участок				
(вид объекта недвижимости)				
Лист № ____ Раздела 4.2		Всего листов раздела 4.2 : ____		Всего разделов: ____
15.11.2021 № 99/2021/430926643				
Кадастровый номер:			02:22:000000:156(единое землепользование)	
Номер точки	Координаты, м		Описание закрепления на местности	Средняя квадратическая погрешность определения координат характерных точек границы части земельного участка, м
	X	Y		
1	2	3	4	5
4220	736060.22	1294583.48	данные отсутствуют	данные отсутствуют
4221	736055.44	1294584.93	данные отсутствуют	данные отсутствуют
4222	736042.9	1294543.47	данные отсутствуют	данные отсутствуют
4223	736048.6	1294455.67	данные отсутствуют	данные отсутствуют
4224	736018.05	1294451.56	данные отсутствуют	данные отсутствуют
4225	736016.72	1294459.74	данные отсутствуют	данные отсутствуют
4226	736003.65	1294457.61	данные отсутствуют	данные отсутствуют
4227	736007.1	1294436.89	данные отсутствуют	данные отсутствуют
4228	736020.1	1294439.01	данные отсутствуют	данные отсутствуют
4229	736018.86	1294446.62	данные отсутствуют	данные отсутствуют
4230	736051.58	1294451.03	данные отсутствуют	данные отсутствуют
4231	736065.13	1294456.69	данные отсутствуют	данные отсутствуют
4232	736085.67	1294459.46	данные отсутствуют	данные отсутствуют
4233	736065.24	1294432.23	данные отсутствуют	данные отсутствуют

Государственный регистратор		ФГИС ЕГРН
полное наименование должности	подпись	инициалы, фамилия

М.П.

Земельный участок				
(вид объекта недвижимости)				
Лист № ____ Раздела 4.2		Всего листов раздела 4.2 : ____		Всего разделов: ____
15.11.2021 № 99/2021/430926643				
Кадастровый номер:			02:22:000000:156(единое землепользование)	
Сведения о характерных точках границы части (частей) земельного участка				
Учетный номер части: 13				
Система координат: МСК-05				
Зона №				
Номер точки	Координаты, м		Описание закрепления на местности	Средняя квадратическая погрешность определения координат характерных точек границы части земельного участка, м
	X	Y		
1	2	3	4	5
1820	736244.01	1293919.05	данные отсутствуют	данные отсутствуют
1821	736253.67	1293877.45	данные отсутствуют	данные отсутствуют
1823	736254.3	1293874.56	данные отсутствуют	данные отсутствуют
1824	736224.92	1293868.68	данные отсутствуют	данные отсутствуют
1825	736214.81	1293912.21	данные отсутствуют	данные отсутствуют
1826	736185.6	1293905.37	данные отсутствуют	данные отсутствуют
1827	736143.95	1293895.81	данные отсутствуют	данные отсутствуют
4234	736241.74	1293928.79	данные отсутствуют	данные отсутствуют
4234	736241.74	1293928.79	данные отсутствуют	данные отсутствуют
4235	736140.31	1293910.36	данные отсутствуют	данные отсутствуют

Государственный регистратор		ФГИС ЕГРН
полное наименование должности	подпись	инициалы, фамилия

М.П.

Земельный участок				
(вид объекта недвижимости)				
Лист № <u> </u> Раздела 4.2		Всего листов раздела 4.2 : <u> </u>		Всего разделов: <u> </u>
Всего листов выписки: <u> </u>				
15.11.2021 № 99/2021/430926643				
Кадастровый номер:		02:22:000000:156(единое землепользование)		
Сведения о характерных точках границы части (частей) земельного участка				
Учетный номер части: 14				
Система координат: МСК-05				
Зона №				
Номер точки	Координаты, м		Описание закрепления на местности	Средняя квадратическая погрешность определения координат характерных точек границы части земельного участка, м
	X	Y		
1	2	3	4	5
1826	736185.6	1293905.37	данные отсутствуют	данные отсутствуют
4236	736148.38	1293896.83	данные отсутствуют	данные отсутствуют
4236	736148.38	1293896.83	данные отсутствуют	данные отсутствуют
4237	736190.65	1293906.55	данные отсутствуют	данные отсутствуют
4238	736187.15	1293923.39	данные отсутствуют	данные отсутствуют
4239	736172.7	1293920.39	данные отсутствуют	данные отсутствуют
4240	736165.47	1293918.99	данные отсутствуют	данные отсутствуют
4241	736141.26	1294027.61	данные отсутствуют	данные отсутствуют
4242	736120.27	1294022.93	данные отсутствуют	данные отсутствуют
Государственный регистратор				ФГИС ЕГРН
полное наименование должности		подпись		инициалы, фамилия

М.П.

Земельный участок				
(вид объекта недвижимости)				
Лист № <u> </u> Раздела 4.2		Всего листов раздела 4.2 : <u> </u>		Всего разделов: <u> </u>
Всего листов выписки: <u> </u>				
15.11.2021 № 99/2021/430926643				
Кадастровый номер:		02:22:000000:156(единое землепользование)		
Сведения о характерных точках границы части (частей) земельного участка				
Учетный номер части: 15				
Система координат: МСК-05				
Зона №				
Номер точки	Координаты, м		Описание закрепления на местности	Средняя квадратическая погрешность определения координат характерных точек границы части земельного участка, м
	X	Y		
1	2	3	4	5
2542	737635.34	1294736.94	данные отсутствуют	данные отсутствуют
2543	737635.32	1294736.94	данные отсутствуют	данные отсутствуют
2544	737635.28	1294736.95	данные отсутствуют	данные отсутствуют
4243	737636.95	1294737.27	данные отсутствуют	данные отсутствуют
4243	737636.95	1294737.27	данные отсутствуют	данные отсутствуют
4244	737632.99	1294737.93	данные отсутствуют	данные отсутствуют
4245	737632.08	1294727.03	данные отсутствуют	данные отсутствуют
4246	737635.98	1294725.64	данные отсутствуют	данные отсутствуют
Государственный регистратор				ФГИС ЕГРН
полное наименование должности		подпись		инициалы, фамилия

М.П.

Выписка из Единого государственного реестра недвижимости об объекте недвижимости
Сведения о частях земельного участка

Земельный участок				
(вид объекта недвижимости)				
Лист № ____ Раздела 4.2		Всего листов раздела 4.2 : ____		Всего разделов: ____
15.11.2021 № 99/2021/430926643				
Кадастровый номер:			02:22:000000:156(единое землепользование)	
Сведения о характерных точках границы части (частей) земельного участка				
Учетный номер части: 16				
Система координат: МСК-05				
Зона №				
Номер точки	Координаты, м		Описание закрепления на местности	Средняя квадратическая погрешность определения координат характерных точек границы части земельного участка, м
	X	Y		
1	2	3	4	5
2542	737635.34	1294736.94	данные отсутствуют	данные отсутствуют
2543	737635.32	1294736.94	данные отсутствуют	данные отсутствуют
2544	737635.28	1294736.95	данные отсутствуют	данные отсутствуют
4243	737636.95	1294737.27	данные отсутствуют	данные отсутствуют
4243	737636.95	1294737.27	данные отсутствуют	данные отсутствуют
4244	737632.99	1294737.93	данные отсутствуют	данные отсутствуют
4245	737632.08	1294727.03	данные отсутствуют	данные отсутствуют
4246	737635.98	1294725.64	данные отсутствуют	данные отсутствуют
Государственный регистратор			ФГИС ЕГРН	
полное наименование должности			подпись	
			инициалы, фамилия	

М.П.

Выписка из Единого государственного реестра недвижимости об объекте недвижимости
Сведения о частях земельного участка

Земельный участок				
(вид объекта недвижимости)				
Лист № ____ Раздела 4.2		Всего листов раздела 4.2 : ____		Всего разделов: ____
15.11.2021 № 99/2021/430926643				
Кадастровый номер:			02:22:000000:156(единое землепользование)	
Сведения о характерных точках границы части (частей) земельного участка				
Учетный номер части: 17				
Система координат: МСК-05				
Зона №				
Номер точки	Координаты, м		Описание закрепления на местности	Средняя квадратическая погрешность определения координат характерных точек границы части земельного участка, м
	X	Y		
1	2	3	4	5
245	736022.76	1292074.5	данные отсутствуют	данные отсутствуют
246	736023.08	1292077.48	данные отсутствуют	данные отсутствуют
806	735162.83	1293528.66	данные отсутствуют	данные отсутствуют
4247	736025.7	1292074.18	данные отсутствуют	данные отсутствуют
4247	736025.7	1292074.18	данные отсутствуют	данные отсутствуют
4248	736025.95	1292077.18	данные отсутствуют	данные отсутствуют
4249	736026.39	1292082.65	данные отсутствуют	данные отсутствуют
4250	735900.45	1292537.76	данные отсутствуют	данные отсутствуют
4251	735764.72	1292757.9	данные отсутствуют	данные отсутствуют
4252	735672.06	1292884.87	данные отсутствуют	данные отсутствуют
4253	735431.86	1293179.16	данные отсутствуют	данные отсутствуют
4254	735407.22	1293206.6	данные отсутствуют	данные отсутствуют
4255	735401.72	1293213.99	данные отсутствуют	данные отсутствуют
4256	735399.85	1293206.49	данные отсутствуют	данные отсутствуют
4257	735402.57	1293202.8	данные отсутствуют	данные отсутствуют
4258	735410.28	1293193.72	данные отсутствуют	данные отсутствуют
Государственный регистратор			ФГИС ЕГРН	
полное наименование должности			подпись	
			инициалы, фамилия	

М.П.

Земельный участок				
(вид объекта недвижимости)				
Лист № ____ Раздела 4.2		Всего листов раздела 4.2 : ____		Всего разделов: ____
15.11.2021 № 99/2021/430926643				
Кадастровый номер:			02:22:000000:156(единое землепользование)	
Номер точки	Координаты, м		Описание закрепления на местности	Средняя квадратическая погрешность определения координат характерных точек границы части земельного участка, м
	X	Y		
1	2	3	4	5
4259	735525.39	1293054.24	данные отсутствуют	данные отсутствуют
4260	735666.81	1292881.33	данные отсутствуют	данные отсутствуют
4261	735758.44	1292755.79	данные отсутствуют	данные отсутствуют
4262	735894.46	1292535.92	данные отсутствуют	данные отсутствуют
4263	736019.99	1292082.39	данные отсутствуют	данные отсутствуют
4264	736018.78	1292064.3	данные отсутствуют	данные отсутствуют
4265	736024.78	1292062.76	данные отсутствуют	данные отсутствуют
4266	735400.93	1293215.06	данные отсутствуют	данные отсутствуют
4266	735400.93	1293215.06	данные отсутствуют	данные отсутствуют
4267	735167.05	1293529.69	данные отсутствуют	данные отсутствуют
4268	734894.88	1293891.8	данные отсутствуют	данные отсутствуют
4269	734891.28	1293889.05	данные отсутствуют	данные отсутствуют
4270	735162.03	1293528.47	данные отсутствуют	данные отсутствуют
4271	735163.2	1293526.91	данные отсутствуют	данные отсутствуют
4272	735163.48	1293526.54	данные отсутствуют	данные отсутствуют
4273	735399.12	1293207.46	данные отсутствуют	данные отсутствуют
4274	734741.93	1294087.96	данные отсутствуют	данные отсутствуют
Государственный регистратор			ФГИС ЕГРН	
полное наименование должности			подпись	
			инициалы, фамилия	

М.П.

Раздел 4.2

Выписка из Единого государственного реестра недвижимости об объекте недвижимости
Сведения о частях земельного участка

Земельный участок				
(вид объекта недвижимости)				
Лист № ____ Раздела 4.2		Всего листов раздела 4.2 : ____		Всего разделов: ____
15.11.2021 № 99/2021/430926643				
Кадастровый номер:			02:22:000000:156(единое землепользование)	
Номер точки	Координаты, м		Описание закрепления на местности	Средняя квадратическая погрешность определения координат характерных точек границы части земельного участка, м
	X	Y		
1	2	3	4	5
4274	734741.93	1294087.96	данные отсутствуют	данные отсутствуют
4275	734747.15	1294088.34	данные отсутствуют	данные отсутствуют
4276	734679.18	1294178.78	данные отсутствуют	данные отсутствуют
4277	734626.68	1294235.89	данные отсутствуют	данные отсутствуют
4278	734585.25	1294276.2	данные отсутствуют	данные отсутствуют
4279	734480.14	1294413.01	данные отсутствуют	данные отсутствуют
4280	734464.89	1294417.81	данные отсутствуют	данные отсутствуют
4281	734467.06	1294410.81	данные отсутствуют	данные отсутствуют
4282	734476.45	1294407.82	данные отсутствуют	данные отсутствуют
4283	734581.82	1294273.7	данные отсутствуют	данные отсутствуют
4284	734624.61	1294231.62	данные отсутствуют	данные отсутствуют
4285	734675.68	1294176.19	данные отсутствуют	данные отсутствуют
4286	732274.95	1294803.26	данные отсутствуют	данные отсутствуют
4286	732274.95	1294803.26	данные отсутствуют	данные отсутствуют
4287	732068.05	1294847.42	данные отсутствуют	данные отсутствуют
4288	732054.3	1294850.5	данные отсутствуют	данные отсутствуют
4289	732052	1294844.54	данные отсутствуют	данные отсутствуют
Государственный регистратор			ФГИС ЕГРН	
полное наименование должности			подпись	
			инициалы, фамилия	

М.П.

Земельный участок				
(вид объекта недвижимости)				
Лист № ____ Раздела 4.2		Всего листов раздела 4.2 : ____		Всего разделов: ____
15.11.2021 № 99/2021/430926643				
Кадастровый номер:			02:22:000000:156(единое землепользование)	
Номер точки	Координаты, м		Описание закрепления на местности	Средняя квадратическая погрешность определения координат характерных точек границы части земельного участка, м
	X	Y		
1	2	3	4	5
4290	732276.48	1294796.95	данные отсутствуют	данные отсутствуют
4291	731618.85	1294941.7	данные отсутствуют	данные отсутствуют
4291	731618.85	1294941.7	данные отсутствуют	данные отсутствуют
4292	731619.33	1294947.97	данные отсутствуют	данные отсутствуют
4293	731586.82	1294955.25	данные отсутствуют	данные отсутствуют
4294	731588.77	1294948.44	данные отсутствуют	данные отсутствуют

Государственный регистратор		ФГИС ЕГРН
полное наименование должности	подпись	инициалы, фамилия

М.П.

Земельный участок				
(вид объекта недвижимости)				
Лист № ____ Раздела 4.2		Всего листов раздела 4.2 : ____		Всего разделов: ____
15.11.2021 № 99/2021/430926643				
Кадастровый номер:			02:22:000000:156(единое землепользование)	
Сведения о характерных точках границы части (частей) земельного участка				
Учетный номер части: 18				
Система координат: МСК-05				
Зона №				
Номер точки	Координаты, м		Описание закрепления на местности	Средняя квадратическая погрешность определения координат характерных точек границы части земельного участка, м
	X	Y		
1	2	3	4	5
1866	734200.03	1291565.04	данные отсутствуют	данные отсутствуют
1866	734200.03	1291565.04	данные отсутствуют	данные отсутствуют
1876	734149.19	1291806.1	данные отсутствуют	данные отсутствуют
1877	734148.12	1291810.01	данные отсутствуют	данные отсутствуют
1878	734133.27	1291881.55	данные отсутствуют	данные отсутствуют
1879	734124.67	1291921.44	данные отсутствуют	данные отсутствуют
1880	734124.38	1291922.88	данные отсутствуют	данные отсутствуют
2488	734255.52	1291493.35	данные отсутствуют	данные отсутствуют
2488	734255.52	1291493.35	данные отсутствуют	данные отсутствуют
2489	734248.22	1291522.71	данные отсутствуют	данные отсутствуют
2490	734156.34	1291918.41	данные отсутствуют	данные отсутствуют
4295	734283.65	1291544.65	данные отсутствуют	данные отсутствуют
4296	734266.19	1291625.33	данные отсутствуют	данные отсутствуют
4297	734238.17	1291753.05	данные отсутствуют	данные отсутствуют
4298	734237.92	1291754.12	данные отсутствуют	данные отсутствуют
4299	734202.66	1291899.61	данные отсутствуют	данные отсутствуют

Государственный регистратор		ФГИС ЕГРН
полное наименование должности	подпись	инициалы, фамилия

М.П.

Земельный участок				
(вид объекта недвижимости)				
Лист № ____ Раздела 4.2		Всего листов раздела 4.2 : ____		Всего разделов: ____
15.11.2021 № 99/2021/430926643				
Кадастровый номер:			02:22:000000:156(единое землепользование)	
Номер точки	Координаты, м		Описание закрепления на местности	Средняя квадратическая погрешность определения координат характерных точек границы части земельного участка, м
	X	Y		
1	2	3	4	5
4300	734202.48	1291900.34	данные отсутствуют	данные отсутствуют
4301	734199.31	1291912.59	данные отсутствуют	данные отсутствуют
4302	734071.86	1291930.78	данные отсутствуют	данные отсутствуют
4303	734075.32	1291913.23	данные отсутствуют	данные отсутствуют
4304	734075.79	1291910.9	данные отсутствуют	данные отсутствуют
4305	734084.35	1291871.2	данные отсутствуют	данные отсутствуют
4306	734099.16	1291799.85	данные отсутствуют	данные отсутствуют
4307	734099.92	1291796.71	данные отсутствуют	данные отсутствуют
4308	734120.7	1291721.4	данные отсутствуют	данные отсутствуют
4309	734147.65	1291596.76	данные отсутствуют	данные отсутствуют
4310	734152.04	1291576.23	данные отсутствуют	данные отсутствуют

Государственный регистратор		ФГИС ЕГРН
полное наименование должности	подпись	инициалы, фамилия

М.П.

Земельный участок				
(вид объекта недвижимости)				
Лист № ____ Раздела 4.2		Всего листов раздела 4.2 : ____		Всего разделов: ____
15.11.2021 № 99/2021/430926643				
Кадастровый номер:			02:22:000000:156(единое землепользование)	
Сведения о характерных точках границы части (частей) земельного участка				
Учетный номер части: 19				
Система координат: МСК-05				
Зона №				
Номер точки	Координаты, м		Описание закрепления на местности	Средняя квадратическая погрешность определения координат характерных точек границы части земельного участка, м
	X	Y		
1	2	3	4	5
2077	733103.73	1293725.25	данные отсутствуют	данные отсутствуют
2078	732951.16	1293774.48	данные отсутствуют	данные отсутствуют
2459	732157.09	1294066.04	данные отсутствуют	данные отсутствуют
2460	732343.52	1294006.01	данные отсутствуют	данные отсутствуют
2461	732527.13	1293945.32	данные отсутствуют	данные отсутствуют
2462	732595.82	1293922.86	данные отсутствуют	данные отсутствуют
2462	732595.82	1293922.86	данные отсутствуют	данные отсутствуют
2848	729805.66	1294426.67	данные отсутствуют	данные отсутствуют
2849	729820.32	1294442.45	данные отсутствуют	данные отсутствуют
2850	729845.8	1294425.25	данные отсутствуют	данные отсутствуют
2850	729845.8	1294425.25	данные отсутствуют	данные отсутствуют
2862	729851.41	1294421.47	данные отсутствуют	данные отсутствуют
2863	729897.52	1294390.5	данные отсутствуют	данные отсутствуют
2864	729859.05	1294372.4	данные отсутствуют	данные отсутствуют
4311	733430.96	1293576.5	данные отсутствуют	данные отсутствуют
4311	733430.96	1293576.5	данные отсутствуют	данные отсутствуют

Государственный регистратор		ФГИС ЕГРН
полное наименование должности	подпись	инициалы, фамилия

М.П.

Земельный участок				
(вид объекта недвижимости)				
Лист № ____ Раздела 4.2		Всего листов раздела 4.2 : ____		Всего разделов: ____
15.11.2021 № 99/2021/430926643				
Кадастровый номер:			02:22:000000:156(единое землепользование)	
Номер точки	Координаты, м		Описание закрепления на местности	Средняя квадратическая погрешность определения координат характерных точек границы части земельного участка, м
	X	Y		
1	2	3	4	5
4312	733441.35	1293619.58	данные отсутствуют	данные отсутствуют
4313	732944.74	1293733.92	данные отсутствуют	данные отсутствуют
4314	732983.79	1293720.96	данные отсутствуют	данные отсутствуют
4315	732984.18	1293720.83	данные отсутствуют	данные отсутствуют
4316	733090.61	1293686.44	данные отсутствуют	данные отсутствуют
4317	733198.76	1293650.99	данные отсутствуют	данные отсутствуют
4318	733199.39	1293650.79	данные отсутствуют	данные отсутствуют
4319	733305.43	1293617.57	данные отсутствуют	данные отсутствуют
4320	733406.87	1293584.21	данные отсутствуют	данные отсутствуют
4321	733425.99	1293577.49	данные отсутствуют	данные отсутствуют
4322	733427.12	1293577.11	данные отсутствуют	данные отсутствуют
4323	732573.69	1293982.71	данные отсутствуют	данные отсутствуют
4324	732542.75	1293992.82	данные отсутствуют	данные отсутствуют
4325	732359.21	1294053.48	данные отсутствуют	данные отсутствуют
4326	732358.84	1294053.6	данные отсутствуют	данные отсутствуют
4327	732155.13	1294119.19	данные отсутствуют	данные отсутствуют
4328	729852.76	1294364.78	данные отсутствуют	данные отсутствуют
Государственный регистратор			ФГИС ЕГРН	
полное наименование должности			подпись	
			инициалы, фамилия	

М.П.

Раздел 4.2

Выписка из Единого государственного реестра недвижимости об объекте недвижимости
Сведения о частях земельного участка

Земельный участок				
(вид объекта недвижимости)				
Лист № ____ Раздела 4.2		Всего листов раздела 4.2 : ____		Всего разделов: ____
15.11.2021 № 99/2021/430926643				
Кадастровый номер:			02:22:000000:156(единое землепользование)	
Номер точки	Координаты, м		Описание закрепления на местности	Средняя квадратическая погрешность определения координат характерных точек границы части земельного участка, м
	X	Y		
1	2	3	4	5
4328	729852.76	1294364.78	данные отсутствуют	данные отсутствуют
4329	729810.34	1294390.27	данные отсутствуют	данные отсутствуют
4330	729824.8	1294381.97	данные отсутствуют	данные отсутствуют
4331	729832.94	1294376.96	данные отсутствуют	данные отсутствуют
4332	729776.91	1294400.38	данные отсутствуют	данные отсутствуют
4333	729787.48	1294398.76	данные отсутствуют	данные отсутствуют
4334	729801.23	1294395.56	данные отсутствуют	данные отсутствуют
4335	729803.83	1294394	данные отсутствуют	данные отсутствуют
4336	729804.68	1294393.51	данные отсутствуют	данные отсутствуют
Государственный регистратор			ФГИС ЕГРН	
полное наименование должности			подпись	
			инициалы, фамилия	

М.П.

Выписка из Единого государственного реестра недвижимости об объекте недвижимости
Сведения о частях земельного участка

Земельный участок				
<small>(вид объекта недвижимости)</small>				
Лист № ____ Раздела 4.2		Всего листов раздела 4.2 : ____		Всего разделов: ____
15.11.2021 № 99/2021/430926643				
Кадастровый номер:			02:22:000000:156(единое землепользование)	
Сведения о характерных точках границы части (частей) земельного участка				
Учетный номер части: 20				
Система координат: МСК-05				
Зона №				
Номер точки	Координаты, м		Описание закрепления на местности	Средняя квадратическая погрешность определения координат характерных точек границы части земельного участка, м
	X	Y		
1	2	3	4	5
2534	737650.92	1294720.34	данные отсутствуют	данные отсутствуют
2535	737651.95	1294736.76	данные отсутствуют	данные отсутствуют
2535	737651.95	1294736.76	данные отсутствуют	данные отсутствуют
2536	737650.98	1294736.71	данные отсутствуют	данные отсутствуют
2537	737650.94	1294736.72	данные отсутствуют	данные отсутствуют
2538	737647.64	1294738.31	данные отсутствуют	данные отсутствуют
2539	737643.56	1294739.34	данные отсутствуют	данные отсутствуют
2540	737639.24	1294737.75	данные отсутствуют	данные отсутствуют
2541	737639.23	1294737.74	данные отсутствуют	данные отсутствуют
2542	737635.34	1294736.94	данные отсутствуют	данные отсутствуют
2543	737635.32	1294736.94	данные отсутствуют	данные отсутствуют
2544	737635.28	1294736.95	данные отсутствуют	данные отсутствуют
2545	737631.27	1294738.67	данные отсутствуют	данные отсутствуют
2546	737631.25	1294738.7	данные отсутствуют	данные отсутствуют
2547	737628.4	1294742.58	данные отсутствуют	данные отсутствуют
2548	737628.39	1294742.6	данные отсутствуют	данные отсутствуют
Государственный регистратор			ФГИС ЕГРН	
полное наименование должности			подпись	
			инициалы, фамилия	

М.П.

Раздел 4.2

Выписка из Единого государственного реестра недвижимости об объекте недвижимости
Сведения о частях земельного участка

Земельный участок				
<small>(вид объекта недвижимости)</small>				
Лист № ____ Раздела 4.2		Всего листов раздела 4.2 : ____		Всего разделов: ____
15.11.2021 № 99/2021/430926643				
Кадастровый номер:			02:22:000000:156(единое землепользование)	
Номер точки	Координаты, м		Описание закрепления на местности	Средняя квадратическая погрешность определения координат характерных точек границы части земельного участка, м
	X	Y		
1	2	3	4	5
2549	737626.8	1294746.45	данные отсутствуют	данные отсутствуют
2550	737621.93	1294748.48	данные отсутствуют	данные отсутствуют
2551	737615.41	1294748.92	данные отсутствуют	данные отсутствуют
2552	737615.39	1294748.93	данные отсутствуют	данные отсутствуют
2553	737610.27	1294750.88	данные отсутствуют	данные отсутствуют
2554	737610.24	1294750.9	данные отсутствуют	данные отсутствуют
2555	737607.56	1294754.31	данные отсутствуют	данные отсутствуют
2556	737607.55	1294754.32	данные отсутствуют	данные отсутствуют
4337	737606.58	1294755.84	данные отсутствуют	данные отсутствуют
4338	737605.65	1294743.34	данные отсутствуют	данные отсутствуют
4339	737605.47	1294741.33	данные отсутствуют	данные отсутствуют
4340	737605.06	1294736.61	данные отсутствуют	данные отсутствуют
Государственный регистратор			ФГИС ЕГРН	
полное наименование должности			подпись	
			инициалы, фамилия	

М.П.

Выписка из Единого государственного реестра недвижимости об объекте недвижимости
Сведения о частях земельного участка

Земельный участок				
(вид объекта недвижимости)				
Лист № ____ Раздела 4.2		Всего листов раздела 4.2 : ____		Всего разделов: ____
15.11.2021 № 99/2021/430926643				
Кадастровый номер:			02:22:000000:156(единое землепользование)	
Сведения о характерных точках границы части (частей) земельного участка				
Учетный номер части: 21				
Система координат: МСК-05				
Зона №				
Номер точки	Координаты, м		Описание закрепления на местности	Средняя квадратическая погрешность определения координат характерных точек границы части земельного участка, м
	X	Y		
1	2	3	4	5
82	735353.93	1292162.06	данные отсутствуют	данные отсутствуют
83	735372.38	1292159.71	данные отсутствуют	данные отсутствуют
84	735518.88	1292137.86	данные отсутствуют	данные отсутствуют
85	735586.55	1292128.1	данные отсутствуют	данные отсутствуют
86	735657.26	1292117.89	данные отсутствуют	данные отсутствуют
87	735775.5	1292103.5	данные отсутствуют	данные отсутствуют
88	735867.76	1292090.12	данные отсутствуют	данные отсутствуют
89	735951.39	1292076.66	данные отсутствуют	данные отсутствуют
90	736014.42	1292065.42	данные отсутствуют	данные отсутствуют
91	736025.51	1292062.57	данные отсутствуют	данные отсутствуют
92	736029.43	1292062.22	данные отсутствуют	данные отсутствуют
93	736103.86	1292042.64	данные отсутствуют	данные отсутствуют
94	736113.79	1292039.55	данные отсутствуют	данные отсутствуют
95	736472.81	1291932.02	данные отсутствуют	данные отсутствуют
95	736472.81	1291932.02	данные отсутствуют	данные отсутствуют
245	736022.76	1292074.5	данные отсутствуют	данные отсутствуют
Государственный регистратор			ФГИС ЕГРН	
полное наименование должности			подпись	
			инициалы, фамилия	

М.П.

Раздел 4.2

Выписка из Единого государственного реестра недвижимости об объекте недвижимости
Сведения о частях земельного участка

Земельный участок				
(вид объекта недвижимости)				
Лист № ____ Раздела 4.2		Всего листов раздела 4.2 : ____		Всего разделов: ____
15.11.2021 № 99/2021/430926643				
Кадастровый номер:			02:22:000000:156(единое землепользование)	
Номер точки	Координаты, м		Описание закрепления на местности	Средняя квадратическая погрешность определения координат характерных точек границы части земельного участка, м
	X	Y		
1	2	3	4	5
245	736022.76	1292074.5	данные отсутствуют	данные отсутствуют
246	736023.08	1292077.48	данные отсутствуют	данные отсутствуют
247	736026.06	1292077.17	данные отсутствуют	данные отсутствуют
248	736025.75	1292074.18	данные отсутствуют	данные отсутствуют
864	730580.38	1299132.97	данные отсутствуют	данные отсутствуют
865	730580.38	1299132.96	данные отсутствуют	данные отсутствуют
866	730643.18	1299041.93	данные отсутствуют	данные отсутствуют
867	730696.07	1298965.44	данные отсутствуют	данные отсутствуют
869	730821.78	1298779.24	данные отсутствуют	данные отсутствуют
870	731069.03	1298414.32	данные отсутствуют	данные отсутствуют
871	731116.86	1298342.9	данные отсутствуют	данные отсутствуют
872	731173.23	1298259.91	данные отсутствуют	данные отсутствуют
873	731178.58	1298251.74	данные отсутствуют	данные отсутствуют
874	731325.15	1298039.91	данные отсутствуют	данные отсутствуют
875	731339.51	1298019.85	данные отсутствуют	данные отсутствуют
876	731345.86	1298010.16	данные отсутствуют	данные отсутствуют
877	731348.15	1298006.67	данные отсутствуют	данные отсутствуют
Государственный регистратор			ФГИС ЕГРН	
полное наименование должности			подпись	
			инициалы, фамилия	

М.П.

Земельный участок				
(вид объекта недвижимости)				
Лист № ____ Раздела 4.2		Всего листов раздела 4.2 : ____		Всего разделов: ____
15.11.2021 № 99/2021/430926643				
Кадастровый номер:			02:22:000000:156(единое землепользование)	
Номер точки	Координаты, м		Описание закрепления на местности	Средняя квадратическая погрешность определения координат характерных точек границы части земельного участка, м
	X	Y		
1	2	3	4	5
2053	733589.46	1293375.03	данные отсутствуют	данные отсутствуют
2053	733589.46	1293375.03	данные отсутствуют	данные отсутствуют
2054	733591.41	1293383.31	данные отсутствуют	данные отсутствуют
2055	733591.41	1293383.32	данные отсутствуют	данные отсутствуют
2056	733592.38	1293386.24	данные отсутствуют	данные отсутствуют
2057	733592.39	1293386.25	данные отсутствуют	данные отсутствуют
2058	733592.43	1293386.29	данные отсутствуют	данные отсутствуют
2059	733592.46	1293386.3	данные отсутствуют	данные отсутствуют
2060	733598.07	1293386.79	данные отсутствуют	данные отсутствуют
2061	733598.08	1293386.79	данные отсутствуют	данные отсутствуют
2062	733598.11	1293386.78	данные отсутствуют	данные отсутствуют
2063	733602.8	1293384.82	данные отсутствуют	данные отсутствуют
2064	733609.34	1293385.06	данные отсутствуют	данные отсутствуют
2065	733612.35	1293388.56	данные отсутствуют	данные отсутствуют
2066	733613.93	1293393.18	данные отсутствуют	данные отсутствуют
2067	733615.03	1293397.2	данные отсутствуют	данные отсутствуют
2068	733615.04	1293397.22	данные отсутствуют	данные отсутствуют
Государственный регистратор			ФГИС ЕГРН	
полное наименование должности			подпись	
			инициалы, фамилия	

М.П.

Раздел 4.2

Выписка из Единого государственного реестра недвижимости об объекте недвижимости
Сведения о частях земельного участка

Земельный участок				
(вид объекта недвижимости)				
Лист № ____ Раздела 4.2		Всего листов раздела 4.2 : ____		Всего разделов: ____
15.11.2021 № 99/2021/430926643				
Кадастровый номер:			02:22:000000:156(единое землепользование)	
Номер точки	Координаты, м		Описание закрепления на местности	Средняя квадратическая погрешность определения координат характерных точек границы части земельного участка, м
	X	Y		
1	2	3	4	5
2069	733615.07	1293397.26	данные отсутствуют	данные отсутствуют
2070	733618.85	1293399.46	данные отсутствуют	данные отсутствуют
2071	733618.86	1293399.46	данные отсутствуют	данные отсутствуют
2072	733622.16	1293401.05	данные отсутствуют	данные отсутствуют
2073	733622.17	1293401.05	данные отсутствуют	данные отсутствуют
2074	733626.13	1293402.52	данные отсутствуют	данные отсутствуют
2075	733628.14	1293405.16	данные отсутствуют	данные отсутствуют
2076	733461.96	1293613.13	данные отсутствуют	данные отсутствуют
4341	733389.16	1293635.92	данные отсутствуют	данные отсутствуют
4342	733395.26	1293628.16	данные отсутствуют	данные отсутствуют
4343	733418.79	1293587.91	данные отсутствуют	данные отсутствуют
4344	733421.51	1293583.75	данные отсутствуют	данные отсутствуют
4345	733422.9	1293581.93	данные отсутствуют	данные отсутствуют
4346	733589.01	1293374.05	данные отсутствуют	данные отсутствуют
4347	736475.2	1291975.12	данные отсутствуют	данные отсутствуют
4348	736446.71	1291984.12	данные отсутствуют	данные отсутствуют
4349	736350.22	1292015.12	данные отсутствуют	данные отсутствуют
Государственный регистратор			ФГИС ЕГРН	
полное наименование должности			подпись	
			инициалы, фамилия	

М.П.

Земельный участок				
(вид объекта недвижимости)				
Лист № ____ Раздела 4.2		Всего листов раздела 4.2 : ____		Всего разделов: ____
15.11.2021 № 99/2021/430926643				
Кадастровый номер:			02:22:000000:156(единое землепользование)	
Номер точки	Координаты, м		Описание закрепления на местности	Средняя квадратическая погрешность определения координат характерных точек границы части земельного участка, м
	X	Y		
1	2	3	4	5
4350	736348.14	1292015.73	данные отсутствуют	данные отсутствуют
4351	736323.55	1292022.47	данные отсутствуют	данные отсутствуют
4352	736219.91	1292056.23	данные отсутствуют	данные отсутствуют
4353	736218.97	1292056.53	данные отсутствуют	данные отсутствуют
4354	736145.1	1292079	данные отсутствуют	данные отсутствуют
4355	736043.04	1292109.65	данные отсутствуют	данные отсутствуют
4356	736041.1	1292110.19	данные отсутствуют	данные отсутствуют
4357	736026.86	1292113.85	данные отсутствуют	данные отсутствуют
4358	736023.2	1292114.64	данные отсутствуют	данные отсутствуют
4359	735960.17	1292125.88	данные отсутствуют	данные отсутствуют
4360	735959.34	1292126.03	данные отсутствуют	данные отсутствуют
4361	735875.71	1292139.49	данные отсутствуют	данные отсутствуют
4362	735874.94	1292139.6	данные отсутствуют	данные отсутствуют
4363	735782.68	1292152.98	данные отсутствуют	данные отсутствуют
4364	735781.54	1292153.13	данные отсутствуют	данные отсутствуют
4365	735663.85	1292167.46	данные отсутствуют	данные отсутствуют
4366	735593.69	1292177.59	данные отсутствуют	данные отсутствуют
Государственный регистратор			ФГИС ЕГРН	
полное наименование должности			подпись	
			инициалы, фамилия	

М.П.

Земельный участок				
(вид объекта недвижимости)				
Лист № ____ Раздела 4.2		Всего листов раздела 4.2 : ____		Всего разделов: ____
15.11.2021 № 99/2021/430926643				
Кадастровый номер:			02:22:000000:156(единое землепользование)	
Номер точки	Координаты, м		Описание закрепления на местности	Средняя квадратическая погрешность определения координат характерных точек границы части земельного участка, м
	X	Y		
1	2	3	4	5
4367	735526.14	1292187.33	данные отсутствуют	данные отсутствуют
4368	735379.76	1292209.16	данные отсутствуют	данные отсутствуют
4369	735378.67	1292209.31	данные отсутствуют	данные отсутствуют
4370	735360.8	1292211.58	данные отсутствуют	данные отсутствуют
4371	731354.36	1297997.7	данные отсутствуют	данные отсутствуют
4371	731354.36	1297997.7	данные отсутствуют	данные отсутствуют
4372	731395.89	1298025.04	данные отсутствуют	данные отсутствуют
4373	731387.68	1298037.57	данные отсутствуют	данные отсутствуют
4374	731381.33	1298047.26	данные отсутствуют	данные отсутствуют
4375	731380.16	1298048.96	данные отсутствуют	данные отсутствуют
4376	731312.11	1298144	данные отсутствуют	данные отсутствуют
4377	731255.71	1298225.16	данные отсутствуют	данные отсутствуют
4378	731215.07	1298287.28	данные отсутствуют	данные отсутствуют
4379	731214.59	1298288	данные отсутствуют	данные отсутствуют
4380	731158.31	1298370.86	данные отсутствуют	данные отсутствуют
4381	731110.57	1298442.14	данные отсутствуют	данные отсутствуют
4382	731110.42	1298442.37	данные отсутствуют	данные отсутствуют
Государственный регистратор			ФГИС ЕГРН	
полное наименование должности			подпись	
			инициалы, фамилия	

М.П.

Земельный участок				
(вид объекта недвижимости)				
Лист № ____ Раздела 4.2		Всего листов раздела 4.2 : ____		Всего разделов: ____
15.11.2021 № 99/2021/430926643				
Кадастровый номер:			02:22:000000:156(единое землепользование)	
Номер точки	Координаты, м		Описание закрепления на местности	Средняя квадратическая погрешность определения координат характерных точек границы части земельного участка, м
	X	Y		
1	2	3	4	5
4383	730863.29	1298807.12	данные отсутствуют	данные отсутствуют
4384	730799.62	1298902.73	данные отсутствуют	данные отсутствуют
4385	730799.25	1298903.26	данные отсутствуют	данные отсутствуют
4386	730737.32	1298993.69	данные отсутствуют	данные отсутствуют
4387	730737.2	1298993.88	данные отсутствуют	данные отсутствуют
4388	730684.32	1299070.35	данные отсутствуют	данные отсутствуют
4389	730621.67	1299161.16	данные отсутствуют	данные отсутствуют
4390	730618.34	1299166.09	данные отсутствуют	данные отсутствуют
4391	730758	1298875.01	данные отсутствуют	данные отсутствуют

Государственный регистратор		ФГИС ЕГРН
полное наименование должности	подпись	инициалы, фамилия

М.П.

Земельный участок				
(вид объекта недвижимости)				
Лист № ____ Раздела 4.2		Всего листов раздела 4.2 : ____		Всего разделов: ____
15.11.2021 № 99/2021/430926643				
Кадастровый номер:			02:22:000000:156(единое землепользование)	
Сведения о характерных точках границы части (частей) земельного участка				
Учетный номер части: 22				
Система координат: МСК-05				
Зона №				
Номер точки	Координаты, м		Описание закрепления на местности	Средняя квадратическая погрешность определения координат характерных точек границы части земельного участка, м
	X	Y		
1	2	3	4	5
2897	728652.43	1292058.38	данные отсутствуют	данные отсутствуют
4392	728663.45	1292064.09	данные отсутствуют	данные отсутствуют
4392	728663.45	1292064.09	данные отсутствуют	данные отсутствуют
4393	728631.69	1292053.38	данные отсутствуют	данные отсутствуют
4394	728623.26	1292041.22	данные отсутствуют	данные отсутствуют
4395	728620.13	1292040.09	данные отсутствуют	данные отсутствуют
4396	728618.25	1292039.18	данные отсутствуют	данные отсутствуют
4397	728616.59	1292037.9	данные отсутствуют	данные отсутствуют
4398	728615.24	1292036.31	данные отсутствуют	данные отсутствуют
4399	728614.25	1292034.46	данные отсутствуют	данные отсутствуют
4400	728613.67	1292032.46	данные отсутствуют	данные отсутствуют
4401	728613.51	1292030.37	данные отсутствуют	данные отсутствуют
4402	728613.8	1292028.3	данные отсутствуют	данные отсутствуют
4403	728614.5	1292026.33	данные отсутствуют	данные отсутствуют
4404	728615.6	1292024.56	данные отсутствуют	данные отсутствуют
4405	728617.05	1292023.05	данные отсутствуют	данные отсутствуют

Государственный регистратор		ФГИС ЕГРН
полное наименование должности	подпись	инициалы, фамилия

М.П.

Выписка из Единого государственного реестра недвижимости об объекте недвижимости
Сведения о частях земельного участка

Земельный участок				
(вид объекта недвижимости)				
Лист № ____ Раздела 4.2		Всего листов раздела 4.2 : ____		Всего разделов: ____
15.11.2021 № 99/2021/430926643				
Кадастровый номер:			02:22:000000:156(единое землепользование)	
Номер точки	Координаты, м		Описание закрепления на местности	Средняя квадратическая погрешность определения координат характерных точек границы части земельного участка, м
	X	Y		
1	2	3	4	5
4406	728618.78	1292021.87	данные отсутствуют	данные отсутствуют
4407	728620.71	1292021.08	данные отсутствуют	данные отсутствуют
4408	728622.77	1292020.71	данные отсутствуют	данные отсутствуют
4409	728624.86	1292020.77	данные отсутствуют	данные отсутствуют
4410	728626.89	1292021.27	данные отсутствуют	данные отсутствуют
4411	728633.04	1292023.48	данные отсутствуют	данные отсутствуют
4412	728634.9	1292024.37	данные отсутствуют	данные отсутствуют
4413	728636.54	1292025.63	данные отсутствуют	данные отсутствуют
4414	728637.88	1292027.19	данные отсутствуют	данные отсутствуют

Государственный регистратор		ФГИС ЕГРН
полное наименование должности	подпись	инициалы, фамилия

М.П.

Раздел 4.2

Выписка из Единого государственного реестра недвижимости об объекте недвижимости
Сведения о частях земельного участка

Земельный участок				
(вид объекта недвижимости)				
Лист № ____ Раздела 4.2		Всего листов раздела 4.2 : ____		Всего разделов: ____
15.11.2021 № 99/2021/430926643				
Кадастровый номер:			02:22:000000:156(единое землепользование)	
Сведения о характерных точках границы части (частей) земельного участка				
Учетный номер части: 23				
Система координат: МСК-05				
Зона №				
Номер точки	Координаты, м		Описание закрепления на местности	Средняя квадратическая погрешность определения координат характерных точек границы части земельного участка, м
	X	Y		
1	2	3	4	5
105	736492.57	1292311.57	данные отсутствуют	данные отсутствуют
106	736492.48	1292311.65	данные отсутствуют	данные отсутствуют
107	736491.18	1292313.47	данные отсутствуют	данные отсутствуют
108	736491.1	1292313.59	данные отсутствуют	данные отсутствуют
109	736491.04	1292313.49	данные отсутствуют	данные отсутствуют
113	736490.49	1292310.23	данные отсутствуют	данные отсутствуют
114	736490.56	1292310.13	данные отсутствуют	данные отсутствуют
115	736490.63	1292310.21	данные отсутствуют	данные отсутствуют
116	736492.46	1292311.51	данные отсутствуют	данные отсутствуют
4415	736490.83	1292257.11	данные отсутствуют	данные отсутствуют
4415	736490.83	1292257.11	данные отсутствуют	данные отсутствуют
4416	736505.36	1292519.24	данные отсутствуют	данные отсутствуют
4417	736503.88	1292576.8	данные отсутствуют	данные отсутствуют
4418	736484.53	1292625.06	данные отсутствуют	данные отсутствуют
4419	736465.72	1292672.29	данные отсутствуют	данные отсутствуют
4420	736445.55	1292700.21	данные отсутствуют	данные отсутствуют

Государственный регистратор		ФГИС ЕГРН
полное наименование должности	подпись	инициалы, фамилия

М.П.

Земельный участок				
(вид объекта недвижимости)				
Лист № ____ Раздела 4.2		Всего листов раздела 4.2 : ____		Всего разделов: ____
15.11.2021 № 99/2021/430926643				
Кадастровый номер:			02:22:000000:156(единое землепользование)	
Номер точки	Координаты, м		Описание закрепления на местности	Средняя квадратическая погрешность определения координат характерных точек границы части земельного участка, м
	X	Y		
1	2	3	4	5
4421	736416.66	1292740.2	данные отсутствуют	данные отсутствуют
4422	736393.07	1292772.85	данные отсутствуют	данные отсутствуют
4423	736365.54	1292810.95	данные отсутствуют	данные отсутствуют
4424	736338.49	1292848.4	данные отсутствуют	данные отсутствуют
4425	736336.69	1292850.29	данные отсутствуют	данные отсутствуют
4426	736334.47	1292851.66	данные отсутствуют	данные отсутствуют
4427	736331.97	1292852.41	данные отсутствуют	данные отсутствуют
4428	736329.36	1292852.49	данные отсутствуют	данные отсутствуют
4429	736326.82	1292851.89	данные отсутствуют	данные отсутствуют
4430	736324.52	1292850.65	данные отсутствуют	данные отсутствуют
4431	736322.63	1292848.85	данные отсутствуют	данные отсутствуют
4432	736321.26	1292846.63	данные отсутствуют	данные отсутствуют
4433	736320.51	1292844.13	данные отсутствуют	данные отсутствуют
4434	736320.43	1292841.52	данные отсутствуют	данные отсутствуют
4435	736321.04	1292838.98	данные отсутствуют	данные отсутствуют
4436	736322.28	1292836.68	данные отсутствуют	данные отсутствуют
4437	736349.32	1292799.24	данные отсутствуют	данные отсутствуют
Государственный регистратор			ФГИС ЕГРН	
полное наименование должности			подпись	
			инициалы, фамилия	

М.П.

Раздел 4.2

Выписка из Единого государственного реестра недвижимости об объекте недвижимости
Сведения о частях земельного участка

Земельный участок				
(вид объекта недвижимости)				
Лист № ____ Раздела 4.2		Всего листов раздела 4.2 : ____		Всего разделов: ____
15.11.2021 № 99/2021/430926643				
Кадастровый номер:			02:22:000000:156(единое землепользование)	
Номер точки	Координаты, м		Описание закрепления на местности	Средняя квадратическая погрешность определения координат характерных точек границы части земельного участка, м
	X	Y		
1	2	3	4	5
4438	736376.85	1292761.15	данные отсутствуют	данные отсутствуют
4439	736400.45	1292728.49	данные отсутствуют	данные отсутствуют
4440	736429.34	1292688.5	данные отсутствуют	данные отсутствуют
4441	736448.07	1292662.59	данные отсутствуют	данные отсутствуют
4442	736465.96	1292617.64	данные отсутствуют	данные отсутствуют
4443	736483.99	1292572.7	данные отсутствуют	данные отсутствуют
4444	736485.44	1292516.03	данные отсутствуют	данные отсутствуют
4445	736486.73	1292465.82	данные отсутствуют	данные отсутствуют
4446	736488.07	1292413.8	данные отсутствуют	данные отсутствуют
4447	736489.41	1292361.49	данные отсутствуют	данные отсутствуют
4448	736490.54	1292317.56	данные отсутствуют	данные отсутствуют
4449	736489.45	1292312.36	данные отсутствуют	данные отсутствуют
4450	736489.34	1292311.85	данные отсутствуют	данные отсутствуют
4451	736484.91	1292290.68	данные отсутствуют	данные отсутствуют
Государственный регистратор			ФГИС ЕГРН	
полное наименование должности			подпись	
			инициалы, фамилия	

М.П.

Выписка из Единого государственного реестра недвижимости об объекте недвижимости
Сведения о частях земельного участка

Земельный участок				
(вид объекта недвижимости)				
Лист № ____ Раздела 4.2		Всего листов раздела 4.2 : ____		Всего разделов: ____
15.11.2021 № 99/2021/430926643				
Кадастровый номер:			02:22:000000:156(единое землепользование)	
Сведения о характерных точках границы части (частей) земельного участка				
Учетный номер части: 24				
Система координат: МСК-05				
Зона №				
Номер точки	Координаты, м		Описание закрепления на местности	Средняя квадратическая погрешность определения координат характерных точек границы части земельного участка, м
	X	Y		
1	2	3	4	5
262	736340.68	1293909.4	данные отсутствуют	данные отсутствуют
266	736334.65	1293564.1	данные отсутствуют	данные отсутствуют
267	736319.91	1293427.71	данные отсутствуют	данные отсутствуют
1805	736375.88	1293913.59	данные отсутствуют	данные отсутствуют
1806	736338.07	1293915.54	данные отсутствуют	данные отсутствуют
4452	736335.83	1293332.19	данные отсутствуют	данные отсутствуют
4452	736335.83	1293332.19	данные отсутствуют	данные отсутствуют
4453	736346.92	1293629.53	данные отсутствуют	данные отсутствуют
4454	736347.07	1293633.53	данные отсутствуют	данные отсутствуют
4455	736349	1293685.3	данные отсутствуют	данные отсутствуют
4456	736350.76	1293732.51	данные отсутствуют	данные отсутствуют
4457	736352.69	1293784.29	данные отсутствуют	данные отсутствуют
4458	736354.6	1293835.47	данные отсутствуют	данные отсутствуют
4459	736356.02	1293873.49	данные отсутствуют	данные отсутствуют
4460	736357.29	1293908.55	данные отсутствуют	данные отсутствуют
4461	736334.3	1293827.54	данные отсутствуют	данные отсутствуют
Государственный регистратор			ФГИС ЕГРН	
полное наименование должности			подпись	
			инициалы, фамилия	

М.П.

Раздел 4.2

Выписка из Единого государственного реестра недвижимости об объекте недвижимости
Сведения о частях земельного участка

Земельный участок				
(вид объекта недвижимости)				
Лист № ____ Раздела 4.2		Всего листов раздела 4.2 : ____		Всего разделов: ____
15.11.2021 № 99/2021/430926643				
Кадастровый номер:			02:22:000000:156(единое землепользование)	
Номер точки	Координаты, м		Описание закрепления на местности	Средняя квадратическая погрешность определения координат характерных точек границы части земельного участка, м
	X	Y		
1	2	3	4	5
4462	736332.71	1293785.03	данные отсутствуют	данные отсутствуют
4463	736330.79	1293733.25	данные отсутствуют	данные отсутствуют
4464	736329.02	1293686.04	данные отсутствуют	данные отсутствуют
4465	736327.1	1293634.27	данные отсутствуют	данные отсутствуют
4466	736325.16	1293582.51	данные отсутствуют	данные отсутствуют
4467	736323.29	1293532.38	данные отсутствуют	данные отсутствуют
4468	736321.27	1293478.21	данные отсутствуют	данные отсутствуют
4469	736319.27	1293424.76	данные отсутствуют	данные отсутствуют
4470	736317.27	1293370.84	данные отсутствуют	данные отсутствуют
4471	736315.26	1293317.11	данные отсутствуют	данные отсутствуют
4472	736313.3	1293264.87	данные отсутствуют	данные отсутствуют
4473	736312.78	1293252.94	данные отсутствуют	данные отсутствуют
4474	736313.01	1293250.34	данные отсутствуют	данные отсутствуют
4475	736313.9	1293247.89	данные отсутствуют	данные отсутствуют
4476	736315.4	1293245.75	данные отсутствуют	данные отсутствуют
4477	736317.4	1293244.08	данные отсутствуют	данные отсутствуют
4478	736319.77	1293242.97	данные отсутствуют	данные отсутствуют
Государственный регистратор			ФГИС ЕГРН	
полное наименование должности			подпись	
			инициалы, фамилия	

М.П.

Земельный участок				
(вид объекта недвижимости)				
Лист № ____ Раздела 4.2		Всего листов раздела 4.2 : ____		Всего разделов: ____
15.11.2021 № 99/2021/430926643				
Кадастровый номер:			02:22:000000:156(единое землепользование)	
Номер точки	Координаты, м		Описание закрепления на местности	Средняя квадратическая погрешность определения координат характерных точек границы части земельного участка, м
	X	Y		
1	2	3	4	5
4479	736322.34	1293242.52	данные отсутствуют	данные отсутствуют
4480	736324.94	1293242.75	данные отсутствуют	данные отсутствуют
4481	736327.39	1293243.64	данные отсутствуют	данные отсутствуют
4482	736329.53	1293245.14	данные отсутствуют	данные отсутствуют
4483	736331.21	1293247.14	данные отсутствуют	данные отсутствуют
4484	736332.31	1293249.5	данные отсутствуют	данные отсутствуют
4485	736332.76	1293252.08	данные отсутствуют	данные отсутствуют
4486	736333.28	1293264.05	данные отсутствуют	данные отсутствуют
4487	736335.24	1293316.37	данные отсутствуют	данные отсутствуют
4488	736337.53	1293915.39	данные отсутствуют	данные отсутствуют
4488	736337.53	1293915.39	данные отсутствуют	данные отсутствуют
4489	736375.38	1293932.94	данные отсутствуют	данные отсутствуют
4490	736347.82	1293932.97	данные отсутствуют	данные отсутствуют
4491	736345.29	1293932.65	данные отсутствуют	данные отсутствуют
4492	736342.92	1293931.69	данные отсутствуют	данные отсутствуют
4493	736340.87	1293930.17	данные отсутствуют	данные отсутствуют
4494	736339.28	1293928.18	данные отсутствуют	данные отсутствуют
Государственный регистратор			ФГИС ЕГРН	
полное наименование должности			подпись	
			инициалы, фамилия	

М.П.

Раздел 4.2

Выписка из Единого государственного реестра недвижимости об объекте недвижимости
Сведения о частях земельного участка

Земельный участок				
(вид объекта недвижимости)				
Лист № ____ Раздела 4.2		Всего листов раздела 4.2 : ____		Всего разделов: ____
15.11.2021 № 99/2021/430926643				
Кадастровый номер:			02:22:000000:156(единое землепользование)	
Номер точки	Координаты, м		Описание закрепления на местности	Средняя квадратическая погрешность определения координат характерных точек границы части земельного участка, м
	X	Y		
1	2	3	4	5
4495	736338.23	1293925.85	данные отсутствуют	данные отсутствуют
4496	736337.82	1293923.33	данные отсутствуют	данные отсутствуют
Государственный регистратор			ФГИС ЕГРН	
полное наименование должности			подпись	
			инициалы, фамилия	

М.П.

Выписка из Единого государственного реестра недвижимости об объекте недвижимости
Сведения о частях земельного участка

Земельный участок				
(вид объекта недвижимости)				
Лист № ____ Раздела 4.2		Всего листов раздела 4.2 : ____		Всего разделов: ____
15.11.2021 № 99/2021/430926643				
Кадастровый номер:			02:22:000000:156(единое землепользование)	
Сведения о характерных точках границы части (частей) земельного участка				
Учетный номер части: 25				
Система координат: МСК-05				
Зона №				
Номер точки	Координаты, м		Описание закрепления на местности	Средняя квадратическая погрешность определения координат характерных точек границы части земельного участка, м
	X	Y		
1	2	3	4	5
67	735418.35	1293280.48	данные отсутствуют	данные отсутствуют
68	735383.08	1293139.44	данные отсутствуют	данные отсутствуют
70	735462.37	1293016.36	данные отсутствуют	данные отсутствуют
71	735461.08	1293014.63	данные отсутствуют	данные отсутствуют
72	735463.69	1293012.8	данные отсутствуют	данные отсутствуют
89	735951.39	1292076.66	данные отсутствуют	данные отсутствуют
89	735951.39	1292076.66	данные отсутствуют	данные отсутствуют
90	736014.42	1292065.42	данные отсутствуют	данные отсутствуют
91	736025.51	1292062.57	данные отсутствуют	данные отсутствуют
92	736029.43	1292062.22	данные отсутствуют	данные отсутствуют
93	736103.86	1292042.64	данные отсутствуют	данные отсутствуют
237	735426.81	1293168.17	данные отсутствуют	данные отсутствуют
238	735426.72	1293170.17	данные отсутствуют	данные отсутствуют
238	735426.72	1293170.17	данные отсутствуют	данные отсутствуют
239	735428.71	1293170.26	данные отсутствуют	данные отсутствуют
240	735428.81	1293168.27	данные отсутствуют	данные отсутствуют
Государственный регистратор			ФГИС ЕГРН	
полное наименование должности			подпись	
			инициалы, фамилия	

М.П.

Выписка из Единого государственного реестра недвижимости об объекте недвижимости
Сведения о частях земельного участка

Земельный участок				
(вид объекта недвижимости)				
Лист № ____ Раздела 4.2		Всего листов раздела 4.2 : ____		Всего разделов: ____
15.11.2021 № 99/2021/430926643				
Кадастровый номер:			02:22:000000:156(единое землепользование)	
Номер точки	Координаты, м		Описание закрепления на местности	Средняя квадратическая погрешность определения координат характерных точек границы части земельного участка, м
	X	Y		
1	2	3	4	5
241	735587.58	1292967.69	данные отсутствуют	данные отсутствуют
242	735587.48	1292969.69	данные отсутствуют	данные отсутствуют
242	735587.48	1292969.69	данные отсутствуют	данные отсутствуют
243	735589.48	1292969.78	данные отсутствуют	данные отсутствуют
244	735589.57	1292967.78	данные отсутствуют	данные отсутствуют
245	736022.76	1292074.5	данные отсутствуют	данные отсутствуют
246	736023.08	1292077.48	данные отсутствуют	данные отсутствуют
246	736023.08	1292077.48	данные отсутствуют	данные отсутствуют
247	736026.06	1292077.17	данные отсутствуют	данные отсутствуют
248	736025.75	1292074.18	данные отсутствуют	данные отсутствуют
288	734507.27	1294242.59	данные отсутствуют	данные отсутствуют
289	734515.62	1294263.34	данные отсутствуют	данные отсутствуют
290	734517.8	1294309.04	данные отсутствуют	данные отсутствуют
291	734492.91	1294348.56	данные отсутствуют	данные отсутствуют
292	734472.2	1294394.3	данные отсутствуют	данные отсутствуют
293	734461.86	1294427.55	данные отсутствуют	данные отсутствуют
294	734501.47	1294464.86	данные отсутствуют	данные отсутствуют
Государственный регистратор			ФГИС ЕГРН	
полное наименование должности			подпись	
			инициалы, фамилия	

М.П.

Земельный участок				
(вид объекта недвижимости)				
Лист № ____ Раздела 4.2		Всего листов раздела 4.2 : ____		Всего разделов: ____
15.11.2021 № 99/2021/430926643				
Кадастровый номер:			02:22:000000:156(единое землепользование)	
Номер точки	Координаты, м		Описание закрепления на местности	Средняя квадратическая погрешность определения координат характерных точек границы части земельного участка, м
	X	Y		
1	2	3	4	5
417	734700.66	1294084.98	данные отсутствуют	данные отсутствуют
417	734700.66	1294084.98	данные отсутствуют	данные отсутствуют
418	734655.23	1294068.76	данные отсутствуют	данные отсутствуют
427	734882.35	1293882.2	данные отсутствуют	данные отсутствуют
428	734931.02	1293919.51	данные отсутствуют	данные отсутствуют
624	735395.51	1293192.24	данные отсутствуют	данные отсутствуют
625	735392.38	1293184.08	данные отсутствуют	данные отсутствуют
626	735383.67	1293161.15	данные отсутствуют	данные отсутствуют
627	735374.14	1293144.74	данные отсутствуют	данные отсутствуют
628	735348.86	1293110.68	данные отсутствуют	данные отсутствуют
629	735348.01	1293111.38	данные отсутствуют	данные отсутствуют
630	735340.46	1293119.89	данные отсутствуют	данные отсутствуют
632	735332.99	1293128.04	данные отсутствуют	данные отсутствуют
633	735327.35	1293132.78	данные отсутствуют	данные отсутствуют
634	735327.34	1293132.79	данные отсутствуют	данные отсутствуют
635	735327.33	1293132.79	данные отсутствуют	данные отсутствуют
635	735327.33	1293132.79	данные отсутствуют	данные отсутствуют
Государственный регистратор			ФГИС ЕГРН	
полное наименование должности			подпись	
			инициалы, фамилия	

М.П.

Раздел 4.2

Выписка из Единого государственного реестра недвижимости об объекте недвижимости
Сведения о частях земельного участка

Земельный участок				
(вид объекта недвижимости)				
Лист № ____ Раздела 4.2		Всего листов раздела 4.2 : ____		Всего разделов: ____
15.11.2021 № 99/2021/430926643				
Кадастровый номер:			02:22:000000:156(единое землепользование)	
Номер точки	Координаты, м		Описание закрепления на местности	Средняя квадратическая погрешность определения координат характерных точек границы части земельного участка, м
	X	Y		
1	2	3	4	5
636	735319.64	1293136.41	данные отсутствуют	данные отсутствуют
688	735209.21	1293301.95	данные отсутствуют	данные отсутствуют
689	735157.91	1293338.46	данные отсутствуют	данные отсутствуют
797	735007.42	1293670.16	данные отсутствуют	данные отсутствуют
798	735007.33	1293672.16	данные отсутствуют	данные отсутствуют
799	735005.33	1293672.06	данные отсутствуют	данные отсутствуют
799	735005.33	1293672.06	данные отсутствуют	данные отсутствуют
800	735005.42	1293670.06	данные отсутствуют	данные отсутствуют
805	735164.9	1293518.89	данные отсутствуют	данные отсутствуют
806	735162.83	1293528.66	данные отсутствуют	данные отсутствуют
807	735158.41	1293527.6	данные отсутствуют	данные отсутствуют
807	735158.41	1293527.6	данные отсутствуют	данные отсутствуют
808	735160.55	1293517.88	данные отсутствуют	данные отсутствуют
813	735158.03	1293519.29	данные отсутствуют	данные отсутствуют
814	735156.79	1293520.87	данные отсутствуют	данные отсутствуют
815	735152.06	1293517.12	данные отсутствуют	данные отсутствуют
815	735152.06	1293517.12	данные отсутствуют	данные отсутствуют
Государственный регистратор			ФГИС ЕГРН	
полное наименование должности			подпись	
			инициалы, фамилия	

М.П.

Земельный участок				
(вид объекта недвижимости)				
Лист № ____ Раздела 4.2		Всего листов раздела 4.2 : ____		Всего разделов: ____
15.11.2021 № 99/2021/430926643				
Кадастровый номер:			02:22:000000:156(единое землепользование)	
Номер точки	Координаты, м		Описание закрепления на местности	Средняя квадратическая погрешность определения координат характерных точек границы части земельного участка, м
	X	Y		
1	2	3	4	5
816	735153.3	1293515.55	данные отсутствуют	данные отсутствуют
821	735145.37	1293503.33	данные отсутствуют	данные отсутствуют
822	735145.27	1293505.33	данные отсутствуют	данные отсутствуют
823	735143.28	1293505.23	данные отсутствуют	данные отсутствуют
823	735143.28	1293505.23	данные отсутствуют	данные отсутствуют
824	735143.37	1293503.24	данные отсутствуют	данные отсутствуют
1302	730088.58	1295150.46	данные отсутствуют	данные отсутствуют
1303	730091.97	1295149.55	данные отсутствуют	данные отсутствуют
1304	730096.27	1295148.6	данные отсутствуют	данные отсутствуют
1305	730096.29	1295148.6	данные отсутствуют	данные отсутствуют
1306	730101.07	1295148.84	данные отсутствуют	данные отсутствуют
1307	730108.71	1295149.55	данные отсутствуют	данные отсутствуют
1308	730122.56	1295148.84	данные отсутствуют	данные отсутствуют
1309	730122.58	1295148.84	данные отсутствуют	данные отсутствуют
1310	730129.02	1295150.03	данные отсутствуют	данные отсутствуют
1311	730133.55	1295150.51	данные отсутствуют	данные отсутствуют
1312	730133.57	1295150.52	данные отсутствуют	данные отсутствуют
Государственный регистратор			ФГИС ЕГРН	
полное наименование должности			подпись	
			инициалы, фамилия	

М.П.

Раздел 4.2

Выписка из Единого государственного реестра недвижимости об объекте недвижимости
Сведения о частях земельного участка

Земельный участок				
(вид объекта недвижимости)				
Лист № ____ Раздела 4.2		Всего листов раздела 4.2 : ____		Всего разделов: ____
15.11.2021 № 99/2021/430926643				
Кадастровый номер:			02:22:000000:156(единое землепользование)	
Номер точки	Координаты, м		Описание закрепления на местности	Средняя квадратическая погрешность определения координат характерных точек границы части земельного участка, м
	X	Y		
1	2	3	4	5
1313	730138.35	1295152.19	данные отсутствуют	данные отсутствуют
1314	730138.37	1295152.19	данные отсутствуют	данные отсутствуют
1315	730143.11	1295155.75	данные отсутствуют	данные отсутствуют
1316	730213.86	1295163.91	данные отсутствуют	данные отсутствуют
1317	730217.54	1295161.5	данные отсутствуют	данные отсутствуют
1318	730224.48	1295157.68	данные отсутствуют	данные отсутствуют
1319	730224.5	1295157.67	данные отсутствуют	данные отсутствуют
1320	730232.86	1295156.24	данные отсутствуют	данные отсутствуют
1321	730232.88	1295156.24	данные отсутствуют	данные отсутствуют
1322	730232.92	1295156.25	данные отсутствуют	данные отсутствуют
1323	730236.74	1295158.16	данные отсутствуют	данные отсутствуют
1324	730236.78	1295158.19	данные отсутствуют	данные отсутствуют
1325	730239.02	1295161.94	данные отсутствуют	данные отсутствуют
1326	730255.6	1295158.26	данные отсутствуют	данные отсутствуют
1327	730262.94	1295160.21	данные отсутствуют	данные отсутствуют
1328	730267.28	1295161.02	данные отсутствуют	данные отсутствуют
1329	730267.31	1295161.03	данные отсутствуют	данные отсутствуют
Государственный регистратор			ФГИС ЕГРН	
полное наименование должности			подпись	
			инициалы, фамилия	

М.П.

Земельный участок				
(вид объекта недвижимости)				
Лист № ____ Раздела 4.2		Всего листов раздела 4.2 : ____		Всего разделов: ____
15.11.2021 № 99/2021/430926643				
Кадастровый номер:			02:22:000000:156(единое землепользование)	
Номер точки	Координаты, м		Описание закрепления на местности	Средняя квадратическая погрешность определения координат характерных точек границы части земельного участка, м
	X	Y		
1	2	3	4	5
1330	730268.08	1295161.58	данные отсутствуют	данные отсутствуют
1331	730307.43	1295172.05	данные отсутствуют	данные отсутствуют
1332	730383.31	1295213.44	данные отсутствуют	данные отсутствуют
1333	730436.36	1295199.6	данные отсутствуют	данные отсутствуют
1334	730437.67	1295197.35	данные отсутствуют	данные отсутствуют
1335	730437.71	1295197.32	данные отсутствуют	данные отсутствуют
1336	730437.74	1295197.31	данные отсутствуют	данные отсутствуют
1337	730442.76	1295196.83	данные отсутствуют	данные отсутствуют
1338	730442.79	1295196.83	данные отсутствуют	данные отсутствуют
1339	730445.07	1295197.32	данные отсутствуют	данные отсутствуют
1340	730462.32	1295192.82	данные отсутствуют	данные отсутствуют
1341	730463.22	1295191.16	данные отсутствуют	данные отсутствуют
1342	730464.88	1295185.67	данные отсутствуют	данные отсутствуют
1343	730464.89	1295185.66	данные отсутствуют	данные отсутствуют
1344	730464.9	1295185.64	данные отсутствуют	данные отсутствуют
1345	730468.96	1295180.63	данные отсутствуют	данные отсутствуют
1346	730468.99	1295180.61	данные отсутствуют	данные отсутствуют
Государственный регистратор			ФГИС ЕГРН	
полное наименование должности			подпись	
			инициалы, фамилия	

М.П.

Раздел 4.2

Выписка из Единого государственного реестра недвижимости об объекте недвижимости
Сведения о частях земельного участка

Земельный участок				
(вид объекта недвижимости)				
Лист № ____ Раздела 4.2		Всего листов раздела 4.2 : ____		Всего разделов: ____
15.11.2021 № 99/2021/430926643				
Кадастровый номер:			02:22:000000:156(единое землепользование)	
Номер точки	Координаты, м		Описание закрепления на местности	Средняя квадратическая погрешность определения координат характерных точек границы части земельного участка, м
	X	Y		
1	2	3	4	5
1347	730469.01	1295180.6	данные отсутствуют	данные отсутствуют
1348	730473.79	1295179.4	данные отсутствуют	данные отсутствуют
1349	730473.81	1295179.4	данные отсутствуют	данные отсутствуют
1350	730473.83	1295179.4	данные отсутствуют	данные отсутствуют
1351	730480.51	1295180.6	данные отсутствуют	данные отсутствуют
1352	730480.54	1295180.61	данные отсутствуют	данные отсутствуют
1353	730480.55	1295180.62	данные отсутствуют	данные отсутствуют
1354	730482.79	1295182.67	данные отсутствуют	данные отсутствуют
1355	730497.08	1295175.54	данные отсутствуют	данные отсутствуют
1356	730503.57	1295176.46	данные отсутствуют	данные отсутствуют
1357	730505.04	1295175.83	данные отсутствуют	данные отсутствуют
1358	730508.13	1295172.75	данные отсутствуют	данные отсутствуют
1359	730508.14	1295172.73	данные отсутствуют	данные отсутствуют
1360	730511.72	1295170.58	данные отсутствуют	данные отсутствуют
1361	730511.76	1295170.57	данные отсутствуют	данные отсутствуют
1362	730515.82	1295170.09	данные отсутствуют	данные отсутствуют
1363	730521.56	1295169.13	данные отсутствуют	данные отсутствуют
Государственный регистратор			ФГИС ЕГРН	
полное наименование должности			подпись	
			инициалы, фамилия	

М.П.

Выписка из Единого государственного реестра недвижимости об объекте недвижимости
Сведения о частях земельного участка

Земельный участок				
(вид объекта недвижимости)				
Лист № ____ Раздела 4.2		Всего листов раздела 4.2 : ____		Всего разделов: ____
15.11.2021 № 99/2021/430926643				
Кадастровый номер:			02:22:000000:156(единое землепользование)	
Номер точки	Координаты, м		Описание закрепления на местности	Средняя квадратическая погрешность определения координат характерных точек границы части земельного участка, м
	X	Y		
1	2	3	4	5
1364	730526.09	1295168.66	данные отсутствуют	данные отсутствуют
1365	730531.32	1295167.71	данные отсутствуют	данные отсутствуют
1366	730534.2	1295165.11	данные отсутствуют	данные отсутствуют
1367	730532.32	1295162.02	данные отсутствуют	данные отсутствуют
1369	730531.31	1295159.16	данные отсутствуют	данные отсутствуют
1370	730530.27	1295155.87	данные отсутствуют	данные отсутствуют
1371	730530.27	1295155.85	данные отсутствуют	данные отсутствуют
1372	730530.06	1295152.76	данные отсутствуют	данные отсутствуют
1373	730529.82	1295147.96	данные отсутствуют	данные отсутствуют
1374	730530.39	1295141.29	данные отсутствуют	данные отсутствуют
1375	730530.4	1295141.27	данные отсутствуют	данные отсутствуют
1376	730531.74	1295137.43	данные отсутствуют	данные отсутствуют
1377	730531.97	1295132.83	данные отсутствуют	данные отсутствуют
1378	730530.62	1295129.35	данные отсутствуют	данные отсутствуют
1379	730530.61	1295129.32	данные отсутствуют	данные отсутствуют
1380	730531.4	1295123.66	данные отсутствуют	данные отсутствуют
1381	730531.4	1295123.64	данные отсутствуют	данные отсутствуют
Государственный регистратор			ФГИС ЕГРН	
полное наименование должности			подпись	
			инициалы, фамилия	

М.П.

Раздел 4.2

Выписка из Единого государственного реестра недвижимости об объекте недвижимости
Сведения о частях земельного участка

Земельный участок				
(вид объекта недвижимости)				
Лист № ____ Раздела 4.2		Всего листов раздела 4.2 : ____		Всего разделов: ____
15.11.2021 № 99/2021/430926643				
Кадастровый номер:			02:22:000000:156(единое землепользование)	
Номер точки	Координаты, м		Описание закрепления на местности	Средняя квадратическая погрешность определения координат характерных точек границы части земельного участка, м
	X	Y		
1	2	3	4	5
1382	730533.21	1295117.43	данные отсутствуют	данные отсутствуют
1383	730533.22	1295117.42	данные отсутствуют	данные отсутствуют
1384	730533.23	1295117.41	данные отсутствуют	данные отсутствуют
1385	730535.82	1295113.68	данные отсутствуют	данные отсутствуют
1568	730449.76	1295117.5	данные отсутствуют	данные отсутствуют
1569	730451.76	1295117.5	данные отсутствуют	данные отсутствуют
1570	730451.76	1295119.5	данные отсутствуют	данные отсутствуют
1571	730449.76	1295119.5	данные отсутствуют	данные отсутствуют
1571	730449.76	1295119.5	данные отсутствуют	данные отсутствуют
2446	732038.6	1294809.86	данные отсутствуют	данные отсутствуют
2470	732271.28	1294818.42	данные отсутствуют	данные отсутствуют
3473	731621.47	1294975.81	данные отсутствуют	данные отсутствуют
3474	731618.66	1294939.29	данные отсутствуют	данные отсутствуют
3475	731590.58	1294942.1	данные отсутствуют	данные отсутствуют
3476	731573.72	1295001.08	данные отсутствуют	данные отсутствуют
3476	731573.72	1295001.08	данные отсутствуют	данные отсутствуют
4497	736111.05	1292040.4	данные отсутствуют	данные отсутствуют
Государственный регистратор			ФГИС ЕГРН	
полное наименование должности			подпись	
			инициалы, фамилия	

М.П.

Земельный участок				
(вид объекта недвижимости)				
Лист № ____ Раздела 4.2		Всего листов раздела 4.2 : ____		Всего разделов: ____
15.11.2021 № 99/2021/430926643				
Кадастровый номер:			02:22:000000:156(единое землепользование)	
Номер точки	Координаты, м		Описание закрепления на местности	Средняя квадратическая погрешность определения координат характерных точек границы части земельного участка, м
	X	Y		
1	2	3	4	5
4498	735674.29	1293022	данные отсутствуют	данные отсутствуют
4499	735427.46	1293319.56	данные отсутствуют	данные отсутствуют
4500	735356.13	1293092.29	данные отсутствуют	данные отсутствуют
4501	735359.72	1293087.97	данные отсутствуют	данные отсутствуют
4502	735443.9	1292986.49	данные отсутствуют	данные отсутствуют
4503	735502.77	1292915.51	данные отсутствуют	данные отсутствуют
4504	735870.2	1292089.73	данные отсутствуют	данные отсутствуют
4505	734819.06	1294093.54	данные отсутствуют	данные отсутствуют
4506	734571.66	1294428.98	данные отсутствуют	данные отсутствуют
4507	734536	1294476.67	данные отсутствуют	данные отсутствуют
4508	734476.25	1294221.4	данные отсутствуют	данные отсутствуют
4509	734642.15	1293996.46	данные отсутствуют	данные отсутствуют
4510	735333	1293128.03	данные отсутствуют	данные отсутствуют
4511	735426.12	1293321.17	данные отсутствуют	данные отсутствуют
4512	735221.29	1293568.1	данные отсутствуют	данные отсутствуют
4513	735085.2	1293732.7	данные отсутствуют	данные отсутствуют
4514	734946.98	1293920.1	данные отсутствуют	данные отсутствуют
Государственный регистратор			ФГИС ЕГРН	
полное наименование должности			подпись	
			инициалы, фамилия	

М.П.

Раздел 4.2

Выписка из Единого государственного реестра недвижимости об объекте недвижимости
Сведения о частях земельного участка

Земельный участок				
(вид объекта недвижимости)				
Лист № ____ Раздела 4.2		Всего листов раздела 4.2 : ____		Всего разделов: ____
15.11.2021 № 99/2021/430926643				
Кадастровый номер:			02:22:000000:156(единое землепользование)	
Номер точки	Координаты, м		Описание закрепления на местности	Средняя квадратическая погрешность определения координат характерных точек границы части земельного участка, м
	X	Y		
1	2	3	4	5
4515	734820.39	1293754.79	данные отсутствуют	данные отсутствуют
4516	734927.53	1293609.53	данные отсутствуют	данные отсутствуют
4517	735067.26	1293440.53	данные отсутствуют	данные отсутствуют
4518	735141.76	1293350.72	данные отсутствуют	данные отсутствуют
4519	735191.57	1293290.67	данные отсутствуют	данные отсутствуют
4520	735319.42	1293136.54	данные отсутствуют	данные отсутствуют
4521	730399.6	1295073.96	данные отсутствуют	данные отсутствуют
4521	730399.6	1295073.96	данные отсутствуют	данные отсутствуют
4522	730449.16	1295077.03	данные отсутствуют	данные отсутствуют
4523	730538.11	1295109.02	данные отсутствуют	данные отсутствуют
4524	730532.32	1295162	данные отсутствуют	данные отсутствуют
4525	730051.57	1295146.99	данные отсутствуют	данные отсутствуют
4526	732306.13	1294674.6	данные отсутствуют	данные отсутствуют
4526	732306.13	1294674.6	данные отсутствуют	данные отсутствуют
4527	732244.96	1294891.72	данные отсутствуют	данные отсутствуют
4528	732083.29	1294925.53	данные отсутствуют	данные отсутствуют
4529	731981.58	1294742.47	данные отсутствуют	данные отсутствуют
Государственный регистратор			ФГИС ЕГРН	
полное наименование должности			подпись	
			инициалы, фамилия	

М.П.

Земельный участок				
(вид объекта недвижимости)				
Лист № ____ Раздела 4.2		Всего листов раздела 4.2 : ____		Всего разделов: ____
Всего листов выписки: ____				
15.11.2021 № 99/2021/430926643				
Кадастровый номер:			02:22:000000:156(единое землепользование)	
Номер точки	Координаты, м		Описание закрепления на местности	Средняя квадратическая погрешность определения координат характерных точек границы части земельного участка, м
	X	Y		
1	2	3	4	5
4530	731605.59	1295025.43	данные отсутствуют	данные отсутствуют
4531	731567.57	1295033.38	данные отсутствуют	данные отсутствуют
Государственный регистратор			ФГИС ЕГРН	
полное наименование должности			подпись	
			инициалы, фамилия	

М.П.