Акционерное общество
«Научно-исследовательский и проектный институт гражданского строительства, благоустройства и городского дизайна «Моспроект-3»
АО «Моспроект-3»

Свидетельство № СРО-П-132-01022010 от 24.06.2019г.

Заказчик – Государственная компания «Российские автомобильные дороги»

Строительство скоростной автомобильной дороги Казань – Екатеринбург на участке Дюртюли – Ачит

этап 1.1 км 0 – км 90
Республика Башкортостан

ПРОЕКТ МЕЖЕВАНИЯ ТЕРРИТОРИИ

Материалы по обоснованию проекта межевания территории
Раздел 4. Материалы по обоснованию проекта межевания территории. Пояснительная записка

Том 2.4.4

Часть 4. Материалы по обоснованию проекта межевания территории.
Приложения (письма, приказы, распоряжения, иные материалы)

8841-21-1.1-ПМТ- ПММО2.4.4

2021

Акционерное общество
«Научно-исследовательский и проектный институт гражданского строительства, благоустройства и городского дизайна «Моспроект-3»
АО «Моспроект-3»

Строительство скоростной автомобильной дороги Казань – Екатеринбург на участке Дюртюли – Ачит
этап 1.1 км 0 – км 90
Республика Башкортостан

ПРОЕКТ МЕЖЕВАНИЯ ТЕРРИТОРИИ

Материалы по обоснованию проекта межевания территории
Раздел 4. Материалы по обоснованию проекта межевания территории. Пояснительная записка

Том 2.4.4

Часть 4. Материалы по обоснованию проекта межевания территории.
Приложения (письма, приказы, распоряжения, иные материалы)

8841-21-1.1-ПМТ- ПММО2.4.4

Руководитель Дирекции
по проектированию №2 — Т.И. Гушляк

Комплексный главный
инженер проекта — А.В. Федосеев

2021

Согласовано

Взам. инв. №

Подпись и дата

Инв. № подл.

АКЦИОНЕРНОЕ ОБЩЕСТВО
ПЕТЕРБУРГСКИЕ ДОРОГИ®

СТРОИТЕЛЬСТВО СКОРОСТНОЙ АВТОМОБИЛЬНОЙ ДОРОГИ КАЗАНЬ – ЕКАТЕРИНБУРГ НА УЧАСТКЕ ДЮРТЮЛИ – АЧИТ

Строительство скоростной автомобильной дороги Казань – Екатеринбург на участке Дюртюли – Ачит
этап 1.1 км 0 – км 90
Республика Башкортостан

Проект межевания территории
Материалы по обоснованию проекта межевания территории
Раздел 4. Материалы по обоснованию проекта межевания территории. Пояснительная записка

Том 2.4.4

Часть 4. Материалы по обоснованию проекта межевания территории. Приложения (письма, приказы, распоряжения, иные материалы)

8841-21-1.1-ПМТ- ПММО2.4.4

Генеральный директор **Ю.А. Орленко**

Комплексный ГИП **О.Н. Андреева**

Санкт-Петербург
2021

ИНН 7710946388 КПП 770901001 ОГРН 1137746777871
Россия, 127006, г. Москва, Страстной бульвар, д. 9, эт. 3 пом. XV ком. 7
Тел.: +7 (495) 775-99-20, post@avtodor-eng.ru, www.avtodor-eng.ru

ПРОЕКТ МЕЖЕВАНИЯ ТЕРРИТОРИИ ЛИНЕЙНОГО ОБЪЕКТА

«Строительство скоростной автомобильной дороги Казань – Екатеринбург на участке Дюртюли – Ачит», этап 1.1. км 0 – км 90, Республика Башкортостан»

Материалы по обоснованию проекта межевания территории
Раздел 4. Материалы по обоснованию проекта межевания территории. Пояснительная записка

Том 2.4.4

Часть 4. Материалы по обоснованию проекта межевания территории. Приложения (письма, приказы, распоряжения, иные материалы)

8841-21-1.1-ПМТ- ПММО2.4.4

Генеральный директор К.В. Могильный

Начальник управления территориального планирования Е.Ю. Погоньева

Москва 2021

СОСТАВ АВТОРСКОГО КОЛЛЕКТИВА
ПРОЕКТА МЕЖЕВАНИЯ ТЕРРИТОРИИ ЛИНЕЙНОГО ОБЪЕКТА
«Строительство скоростной автомобильной дороги Казань – Екатеринбург на участке Дюртюли – Ачит», этап 1.1 км 0 – км 90, Республика Башкортостан»

Начальник управления территориального планирования	(подпись)	Погоньева Е.Ю.
Начальник отдела территориального планирования	(подпись)	Рачкова Е.С.
Главный специалист отдела территориального планирования	(подпись)	Копейкина О.М.
Главный специалист отдела подготовки исходно-разрешительной документации	(подпись)	Минубаева Ю.Р.
Ведущий специалист отдела территориального планирования	(подпись)	Жарикова М.С.
Специалист отдела подготовки исходно-разрешительной документации	(подпись)	Янин Т.С.

СОДЕРЖАНИЕ

1. Состав документации по планировке территории (лист 1 – лист 14).....7

2. Письмо Министерства лесного хозяйства Республики Башкортостан от 03.08.2021 года № 04-17/282.....21

3. Письмо Федеральной службы государственной регистрации, кадастра и картографии по Ремпублике Башкортостан «О направлении информации по М-12» от 15.10.2021 №21-20922/220.....28

4. Протокол совещания по вопросу организации работ по разработке документации по планировке территории по объекту «Строительство скоростной автомобильной дороги Казань – Екатеринбург на участке Дюртюли – Ачит» от 13.10.2021 № РД-376 пр.....84

5. Письмо Государственной компании «Российские автомобильные дороги» от 21.10.2021 № 29709-22.....88

Строительство скоростной автомобильной дороги Казань – Екатеринбург на участке Дюртюли – Ачит

Номер тома	Обозначение	Наименование	Примечание
Строительство скоростной автомобильной дороги Казань – Екатеринбург на участке Дюртюли – Ачит», этап 1.1 км 0 – км 90, Республика Башкортостан			
Проект планировки территории			
1. Основная часть проекта планировки территории			
Раздел 1. «Проект планировки территории. Графическая часть»			
Том 1.1.1	8841-21-1.1-ППТ-ППОЧ1.1.1	**Часть 1.** Чертежи красных линий. Муниципальный район Дюртюлинский район	АО «Петербургские дороги»
Том 1.1.2	8841-21-1.1-ППТ-ППОЧ1.1.2	**Часть 2.** Чертежи красных линий. Муниципальный район Бураевский район	АО «Петербургские дороги»
Том 1.1.3	8841-21-1.1-ППТ-ППОЧ1.1.3	**Часть 3.** Чертежи границ зон планируемого размещения линейных объектов, совмещенный с чертежом границ зон планируемого размещения линейных объектов, подлежащих реконструкции в связи с изменением их местоположения (автомобильных дорог). Муниципальный район Дюртюлинский район	АО «Петербургские дороги»
Том 1.1.4	8841-21-1.1-ППТ-ППОЧ1.1.4	**Часть 4.** Чертежи границ зон планируемого размещения линейных объектов, совмещенный с чертежом границ зон планируемого размещения линейных объектов, подлежащих реконструкции в связи с изменением их местоположения (автомобильных дорог). Муниципальный район Бураевский район	АО «Петербургские дороги»
Том 1.1.5	8841-21-1.1-ППТ-ППОЧ1.1.5	**Часть 5.** Чертежи границ зон планируемого размещения линейных объектов, подлежащих реконструкции в связи с изменением их местоположения (инженерных сетей и сооружений). Муниципальный район Дюртюлинский район	АО «Петербургские дороги»
Том 1.1.6	8841-21-1.1-ППТ-ППОЧ1.1.6	**Часть 6.** Чертежи границ зон планируемого размещения линейных объектов, подлежащих реконструкции в связи с изменением их местоположения (инженерных сетей и сооружений). Муниципальный район Бураевский район	АО «Петербургские дороги»

Согласовано

Взам. инв. №

Подпись и дата

Инв. № подл.

						8841-21-1.1-СП
Изм.	Кол.уч.	Лист	№док.	Подпись	Дата	
Разработал		Кудрявцева			10.21	Состав документации по планировке территории
Н.Контр.		Кузнецов			10.21	
КГИП		Андреева			10.21	

Стадия	Лист	Листов
ДПТ	1	14

Акционерное общество «Петербургские дороги»

Формат А4

Раздел 2. «Положение о размещении линейных объектов»			
Том 1.2.1	8841-21-1.1-ППТ-ППОЧ1.2.1	**Часть 1.** Положение о размещении линейных объектов	АО «Петербургские дороги»
2. Материалы по обоснованию проекта планировки территории			
Раздел 3. «Материалы по обоснованию проекта планировки территории. Графическая часть»			
Том 2.3.1	8841-21-1.1-ППТ-ППМО2.3.1	**Часть 1.** Схема расположения элементов планировочной структуры. Схема использования территории в период подготовки проекта планировки территории. Муниципальный район Дюртюлинский район	АО «Петербургские дороги»
Том 2.3.2	8841-21-1.1-ППТ-ППМО2.3.2	**Часть 2.** Схема расположения элементов планировочной структуры. Схема использования территории в период подготовки проекта планировки территории. Муниципальный район Бураевский район	АО «Петербургские дороги»
Том 2.3.3	8841-21-1.1-ППТ-ППМО2.3.3	**Часть 3.** Схема организации улично-дорожной сети и движения транспорта. Муниципальный район Дюртюлинский район	АО «Петербургские дороги»
Том 2.3.4	8841-21-1.1-ППТ-ППМО2.3.4	**Часть 4.** Схема организации улично-дорожной сети и движения транспорта. Муниципальный район Бураевский район	АО «Петербургские дороги»
Том 2.3.5	8841-21-1.1-ППТ-ППМО2.3.5	**Часть 5.** Схема вертикальной планировки территории. Схема инженерной подготовки и инженерной защиты территории. Муниципальный район Дюртюлинский район	АО «Петербургские дороги»
Том 2.3.6	8841-21-1.1-ППТ-ППМО2.3.6	**Часть 6.** Схема вертикальной планировки территории. Схема инженерной подготовки и инженерной защиты территории. Муниципальный район Бураевский район	АО «Петербургские дороги»
Том 2.3.7	8841-21-1.1-ППТ-ППМО2.3.7	**Часть 7.** Схема границ зон с особыми условиями использования территорий, особо охраняемых природных территорий, лесничеств, границ территорий объектов культурного наследия. Схема границ территорий, подверженных риску возникновения чрезвычайных ситуаций природного и техногенного характера (пожар, взрыв, химическое, радиоактивное заражение, затопление, подтопление, оползень, карсты, эрозия и т.д. Муниципальный район Дюртюлинский район	АО «Петербургские дороги»

Том 2.3.8	8841-21-1.1-ППТ-ППМО2.3.8	**Часть 8.** Схема границ зон с особыми условиями использования территорий, особо охраняемых природных территорий, лесничеств, границ территорий объектов культурного наследия. Схема границ территорий, подверженных риску возникновения чрезвычайных ситуаций природного и техногенного характера (пожар, взрыв, химическое, радиоактивное заражение, затопление, подтопление, оползень, карсты, эрозия и т.д. Муниципальный район Бураевский район	АО «Петербургские дороги»
Том 2.3.9	8841-21-1.1-ППТ-ППМО2.3.9	**Часть 9.** Схема конструктивных и планировочных решений. Муниципальный район Дюртюлинский район	АО «Петербургские дороги»
Том 2.3.10	8841-21-1.1-ППТ-ППМО2.3.10	**Часть 10.** Схема конструктивных и планировочных решений. Муниципальный район Бураевский район	АО «Петербургские дороги»
Раздел 4. «Материалы по обоснованию проекта планировки территории. Пояснительная записка»			
Том 2.4.1	8841-21-1.1-ППТ-ППМО2.4.1	**Часть 1.** Пояснительная записка	АО «Петербургские дороги»
Проект межевания территории			
1. Основная часть проекта межевания территории			
Раздел 1. «Проект межевания территории. Графическая часть»			
Том 1.1.1	8841-21-1.1-ПМТ-ПМОЧ1.1.1	**Часть 1.** Проект межевания территории. Графическая часть. Сельское поселение Такарликовский сельсовет муниципального района Дюртюлинского района	АО «Петербургские дороги»/ ООО «Автодор-Инжиниринг»
Том 1.1.2	8841-21-1.1-ПМТ-ПМОЧ1.1.2	**Часть 2.** Проект межевания территории. Графическая часть. Сельское поселение Таймурзинский сельсовет муниципального района Дюртюлинского района	АО «Петербургские дороги»/ ООО «Автодор-Инжиниринг»
Том 1.1.3	8841-21-1.1-ПМТ-ПМОЧ1.1.3	**Часть 3.** Проект межевания территории. Графическая часть. Сельское поселение Суккуловский сельсовет муниципального района Дюртюлинского района	АО «Петербургские дороги»/ ООО «Автодор-Инжиниринг»
Том 1.1.4	8841-21-1.1-ПМТ-ПМОЧ1.1.4	**Часть 4.** Проект межевания территории. Графическая часть. Сельское поселение Учпилинский сельсовет муниципального района Дюртюлинского района	АО «Петербургские дороги»/ ООО «Автодор-Инжиниринг»
Том 1.1.5	8841-21-1.1-ПМТ-ПМОЧ1.1.5	**Часть 5.** Проект межевания территории. Графическая часть. Сельское поселение Староянтузовский сельсовет муниципального района Дюртюлинского района	АО «Петербургские дороги»/ ООО «Автодор-Инжиниринг»

Том 1.1.6	8841-21-1.1-ПМТ-ПМОЧ1.1.6	**Часть 6.** Проект межевания территории. Графическая часть. Сельское поселение Вострецовский сельсовет муниципального района Бураевского района	АО «Петербургские дороги»/ ООО «Автодор-Инжиниринг»
Том 1.1.7	8841-21-1.1-ПМТ-ПМОЧ1.1.7	**Часть 7.** Проект межевания территории. Графическая часть. Сельское поселение Бардаковский сельсовет муниципального района Бураевского района	АО «Петербургские дороги»/ ООО «Автодор-Инжиниринг»
Том 1.1.8	8841-21-1.1-ПМТ-ПМОЧ1.1.8	**Часть 8.** Проект межевания территории. Графическая часть. Сельское поселение Каинлыковский сельсовет муниципального района Бураевского района	АО «Петербургские дороги»/ ООО «Автодор-Инжиниринг»
Том 1.1.9	8841-21-1.1-ПМТ-ПМОЧ1.1.9	**Часть 9.** Проект межевания территории. Графическая часть. Сельское поселение Кушманаковский сельсовет муниципального района Бураевского района	АО «Петербургские дороги»/ ООО «Автодор-Инжиниринг»
Том 1.1.10	8841-21-1.1-ПМТ-ПМОЧ1.1.10	**Часть 10.** Проект межевания территории. Графическая часть. Сельское поселение Бураевский сельсовет муниципального района Бураевского района	АО «Петербургские дороги»/ ООО «Автодор-Инжиниринг»
Том 1.1.11	8841-21-1.1-ПМТ-ПМОЧ1.1.11	**Часть 11.** Проект межевания территории. Графическая часть. Сельское поселение Кузбаевский сельсовет муниципального района Бураевского района	АО «Петербургские дороги»/ ООО «Автодор-Инжиниринг»
Том 1.1.12	8841-21-1.1-ПМТ-ПМОЧ1.1.12	**Часть 12.** Проект межевания территории. Графическая часть. Сельское поселение Ванышевский сельсовет муниципального района Бураевского района	АО «Петербургские дороги»/ ООО «Автодор-Инжиниринг»
Том 1.1.13	8841-21-1.1-ПМТ-ПМОЧ1.1.13	**Часть 13.** Проект межевания территории. Графическая часть. Сельское поселение Тепляковский сельсовет муниципального района Бураевского района	АО «Петербургские дороги»/ ООО «Автодор-Инжиниринг»
Раздел 2. «Проект межевания территории. Текстовая часть»			
Том 1.2.1	8841-21-1.1-ПМТ-ПМОЧ1.2.1	Часть 1. Проект межевания территории. Текстовая часть	АО «Петербургские дороги»/ ООО «Автодор-Инжиниринг»
Том 1.2.2	8841-21-1.1-ПМТ-ПМОЧ1.2.2.	Часть 2. Проект межевания территории. Текстовая часть	АО «Петербургские дороги»/ ООО «Автодор-Инжиниринг»

2. Материалы по обоснованию проекта межевания территории			
Раздел 3. «Материалы по обоснованию проекта межевания территории. Графическая часть»			
Том 2.3.1	8841-21-1.1-ПМТ-ПММО2.3.1	**Часть 1.** Материалы по обоснованию проекта межевания территории. Графическая часть. Сельское поселение Такарликовский сельсовет муниципального района Дюртюлинского района	АО «Петербургские дороги»/ ООО «Автодор-Инжиниринг»
Том 2.3.2	8841-21-1.1-ПМТ-ПММО.2.3.2	**Часть 2.** Материалы по обоснованию проекта межевания территории. Графическая часть. Сельское поселение Таймурзинский сельсовет муниципального района Дюртюлинского района	АО «Петербургские дороги»/ ООО «Автодор-Инжиниринг»
Том 2.3.3	8841-21-1.1-ПМТ-ПММО.2.3.3	**Часть 3.** Материалы по обоснованию проекта межевания территории. Графическая часть. Сельское поселение Суккуловский сельсовет муниципального района Дюртюлинского района	АО «Петербургские дороги»/ ООО «Автодор-Инжиниринг»
Том 2.3.4	8841-21-1.1-ПМТ-ПММО.2.3.4	**Часть 4.** Материалы по обоснованию проекта межевания территории. Графическая часть. Сельское поселение Учпилинский сельсовет муниципального района Дюртюлинского района	АО «Петербургские дороги»/ ООО «Автодор-Инжиниринг»
Том 2.3.5	8841-21-1.1-ПМТ-ПММО.2.3.5	**Часть 5.** Материалы по обоснованию проекта межевания территории. Графическая часть. Сельское поселение Староянтузовский сельсовет муниципального района Дюртюлинского района	АО «Петербургские дороги»/ ООО «Автодор-Инжиниринг»
Том 2.3.6	8841-21-1.1-ПМТ-ПММО.2.3.6	**Часть 6.** Материалы по обоснованию проекта межевания территории. Графическая часть. Сельское поселение Вострецовский сельсовет муниципального района Бураевского района	АО «Петербургские дороги»/ ООО «Автодор-Инжиниринг»
Том 2.3.7	8841-21-1.1-ПМТ-ПММО.2.3.7	**Часть 7.** Материалы по обоснованию проекта межевания территории. Графическая часть. Сельское поселение Бардаковский сельсовет муниципального района Бураевского района	АО «Петербургские дороги»/ ООО «Автодор-Инжиниринг»
Том 2.3.8	8841-21-1.1-ПМТ-ПММО.2.3.8	**Часть 8.** Материалы по обоснованию проекта межевания территории. Графическая часть. Сельское поселение Каинлыковский сельсовет муниципального района Бураевского района	АО «Петербургские дороги»/ ООО «Автодор-Инжиниринг»
Том 2.3.9	8841-21-1.1-ПМТ-ПММО.2.3.9	**Часть 9.** Материалы по обоснованию проекта межевания территории. Графическая часть. Сельское поселение Кушманаковский сельсовет муниципального района Бураевского района	АО «Петербургские дороги»/ ООО «Автодор-Инжиниринг»

Том 2.3.10	8841-21-1.1-ПМТ-ПММО.2.3.10	**Часть 10.** Материалы по обоснованию проекта межевания территории. Графическая часть. Сельское поселение Бураевский сельсовет муниципального района Бураевского района	АО «Петербургские дороги»/ ООО «Автодор-Инжиниринг»
Том 2.3.11	8841-21-1.1-ПМТ-ПММО.2.3.11	**Часть 11.** Материалы по обоснованию проекта межевания территории. Графическая часть. Сельское поселение Кузбаевский сельсовет муниципального района Бураевского района	АО «Петербургские дороги»/ ООО «Автодор-Инжиниринг»
Том 2.3.12	8841-21-1.1-ПМТ-ПММО.2.3.12	**Часть 12.** Материалы по обоснованию проекта межевания территории. Графическая часть. Сельское поселение Ванышевский сельсовет муниципального района Бураевского района	АО «Петербургские дороги»/ ООО «Автодор-Инжиниринг»
Том 2.3.13	8841-21-1.1-ПМТ-ПММО.2.3.13	**Часть 13.** Материалы по обоснованию проекта межевания территории. Графическая часть. Сельское поселение Тепляковский сельсовет муниципального района Бураевского района	АО «Петербургские дороги»/ ООО «Автодор-Инжиниринг»
Раздел 4. «Материалы по обоснованию проекта межевания территории. Пояснительная записка»			
Том 2.4.1	8841-21-1.1-ПМТ-ПММО2.4.1	**Часть 1.** Материалы по обоснованию проекта межевания территории. Пояснительная записка.	АО «Петербургские дороги»/ ООО «Автодор-Инжиниринг»
Том 2.4.2	8841-21-1.1-ПМТ-ПММО2.4.2	**Часть 2.** Материалы по обоснованию проекта межевания территории. Приложения (письма, приказы, распоряжения, иные материалы).	АО «Петербургские дороги»/ ООО «Автодор-Инжиниринг»
Том 2.4.3	8841-21-1.1-ПМТ-ПММО2.4.3	**Часть 3.** Материалы по обоснованию проекта межевания территории. Приложения. (письма, приказы, распоряжения, иные материалы)	АО «Петербургские дороги»/ ООО «Автодор-Инжиниринг»
Том 2.4.4	8841-21-1.1-ПМТ-ПММО2.4.4	**Часть 4.** Материалы по обоснованию проекта межевания территории. Приложения. (письма, приказы, распоряжения, иные материалы)	АО «Петербургские дороги»/ ООО «Автодор-Инжиниринг»
Материалы на электронном носителе Том 2.4.4 – Том 2.4.41			
Том 2.4.5	8841-21-1.1-ПМТ-ПММО2.4.5	**Часть 5.** Материалы по обоснованию проекта межевания территории. Приложения Кадастровые выписки (кад.квартал 02:17:000000)	АО «Петербургские дороги»/ ООО «Автодор-Инжиниринг»
Том 2.4.6	8841-21-1.1-ПМТ-ПММО2.4.6	**Часть 6.** Материалы по обоснованию проекта межевания территории. Приложения Кадастровые выписки (кад.квартал 02:17:000000)	АО «Петербургские дороги»/ ООО «Автодор-

			Инжиниринг»
Том 2.4.7	8841-21-1.1-ПМТ-ПММО2.4.7	**Часть 7.** Материалы по обоснованию проекта межевания территории. Приложения Кадастровые выписки (кад.квартал 02:17:000000)	АО «Петербургские дороги»/ ООО «Автодор-Инжиниринг»
Том 2.4.8	8841-21-1.1-ПМТ-ПММО2.4.8	**Часть 8.** Материалы по обоснованию проекта межевания территории. Приложения Кадастровые выписки (кад.квартал 02:17:000000)	АО «Петербургские дороги»/ ООО «Автодор-Инжиниринг»
Том 2.4.9	8841-21-1.1-ПМТ-ПММО2.4.9	**Часть 9.** Материалы по обоснованию проекта межевания территории. Приложения (кад.квартал 02:17:000000)	АО «Петербургские дороги»/ ООО «Автодор-Инжиниринг»
Том 2.4.10	8841-21-1.1-ПМТ-ПММО2.4.10	**Часть 10.** Материалы по обоснованию проекта межевания территории. Приложения (кад.квартал 02:17:000000)	АО «Петербургские дороги»/ ООО «Автодор-Инжиниринг»
Том 2.4.11	8841-21-1.1-ПМТ-ПММО2.4.11	**Часть 11.** Материалы по обоснованию проекта межевания территории. Приложения (кад.квартал 02:17:000000)	АО «Петербургские дороги»/ ООО «Автодор-Инжиниринг»
Том 2.4.12	8841-21-1.1-ПМТ-ПММО2.4.12	**Часть 12.** Материалы по обоснованию проекта межевания территории. Приложения (кад.квартал 02:17:000000)	АО «Петербургские дороги»/ ООО «Автодор-Инжиниринг»
Том 2.4.13	8841-21-1.1-ПМТ-ПММО2.4.13	**Часть 13.** Материалы по обоснованию проекта межевания территории. Приложения (кад.квартал 02:17:000000)	АО «Петербургские дороги»/ ООО «Автодор-Инжиниринг»
Том 2.4.14	8841-21-1.1-ПМТ-ПММО2.4.14	**Часть 14.** Материалы по обоснованию проекта межевания территории. Приложения (кад.квартал 02:17:000000)	АО «Петербургские дороги»/ ООО «Автодор-Инжиниринг»
Том 2.4.15	8841-21-1.1-ПМТ-ПММО2.4.15	**Часть 15.** Материалы по обоснованию проекта межевания территории. Приложения (кад.квартал 02:17:000000)	АО «Петербургские дороги»/ ООО «Автодор-Инжиниринг»
Том 2.4.16	8841-21-1.1-ПМТ-ПММО2.4.16	**Часть 16.** Материалы по обоснованию проекта межевания территории. Приложения (кад.квартал 02:17:000000)	АО «Петербургские дороги»/ ООО «Автодор-Инжиниринг»
Том 2.4.17	8841-21-1.1-ПМТ-ПММО2.4.17	**Часть 17.** Материалы по обоснованию проекта межевания территории. Приложения (кад.квартал 02:17:000000)	АО «Петербургские дороги»/ ООО «Автодор-Инжиниринг»
Том 2.4.18	8841-21-1.1-ПМТ-ПММО2.4.18	**Часть 18.** Материалы по обоснованию проекта межевания территории.	АО «Петербургские

		Приложения (кад.квартал 02:17:000000)	дороги»/ ООО «Автодор-Инжиниринг»
Том 2.4.19	8841-21-1.1-ПМТ-ПММО2.4.19	**Часть 19.** Материалы по обоснованию проекта межевания территории. Приложения (кад.квартал 02:17:000000)	АО «Петербургские дороги»/ ООО «Автодор-Инжиниринг»
Том 2.4.20	8841-21-1.1-ПМТ-ПММО2.4.20	**Часть 20.** Материалы по обоснованию проекта межевания территории. Приложения (кад.квартал 02:17:000000)	АО «Петербургские дороги»/ ООО «Автодор-Инжиниринг»
Том 2.4.21	8841-21-1.1-ПМТ-ПММО2.4.21	**Часть 21.** Материалы по обоснованию проекта межевания территории. Приложения Кадастровые выписки (кад.кварталы 02:17:020701, 02:17:020702, 02:17:020703, 02:17:020801, 02:17:020802, 02:17:030501, 02:17:040601, 02:17:040801, 02:17:050703)	АО «Петербургские дороги»/ ООО «Автодор-Инжиниринг»
Том 2.4.22	8841-21-1.1-ПМТ-ПММО2.4.22	**Часть 22.** Материалы по обоснованию проекта межевания территории. Приложения Кадастровые выписки (кад.кварталы 02:17:050801, 02:17:050802, 02:17:050803, 02:17:050901, 02:17:050902, 02:17:060802, 02:17:060901, 02:17:060903, 02:17:061002, 02:17:070902, 02:17:101001)	АО «Петербургские дороги»/ ООО «Автодор-Инжиниринг»
Том 2.4.23	8841-21-1.1-ПМТ-ПММО2.4.23	**Часть 23.** Материалы по обоснованию проекта межевания территории. Приложения Кадастровые выписки (кад.кварталы 02:17:101002, 02:17:101202, 02:17:141303, 02:17:141501, 02:17:141502, 02:17:160701)	АО «Петербургские дороги»/ ООО «Автодор-Инжиниринг»
Том 2.4.24	8841-21-1.1-ПМТ-ПММО2.4.24	**Часть 24.** Материалы по обоснованию проекта межевания территории. Приложения Кадастровые выписки (кад.квартал 02:22:000000)	АО «Петербургские дороги»/ ООО «Автодор-Инжиниринг»
Том 2.4.25	8841-21-1.1-ПМТ-ПММО2.4.25	**Часть 25.** Материалы по обоснованию проекта межевания территории. Приложения Кадастровые выписки (кад.квартал 02:22:000000)	АО «Петербургские дороги»/ ООО «Автодор-Инжиниринг»
Том 2.4.26	8841-21-1.1-ПМТ-ПММО2.4.26	**Часть 26.** Материалы по обоснованию проекта межевания территории. Приложения Кадастровые выписки (кад.квартал 02:22:000000)	АО «Петербургские дороги»/ ООО «Автодор-Инжиниринг»
Том 2.4.27	8841-21-1.1-ПМТ-ПММО2.4.27	**Часть 27.** Материалы по обоснованию проекта межевания территории. Приложения Кадастровые выписки (кад.квартал 02:22:000000)	АО «Петербургские дороги»/ ООО «Автодор-Инжиниринг»
Том 2.4.28	8841-21-1.1-ПМТ-ПММО2.4.28	**Часть 28.** Материалы по обоснованию проекта межевания территории. Приложения Кадастровые выписки (кад.квартал 02:22:000000)	АО «Петербургские дороги»/ ООО «Автодор-Инжиниринг»

Том 2.4.29	8841-21-1.1-ПМТ-ПММО2.4.29	**Часть 29.** Материалы по обоснованию проекта межевания территории. Приложения Кадастровые выписки (кад.квартал 02:22:000000)	АО «Петербургские дороги»/ ООО «Автодор-Инжиниринг»
Том 2.4.30	8841-21-1.1-ПМТ-ПММО2.4.30	**Часть 30.** Материалы по обоснованию проекта межевания территории. Приложения Кадастровые выписки (кад.квартал 02:22:000000)	АО «Петербургские дороги»/ ООО «Автодор-Инжиниринг»
Том 2.4.31	8841-21-1.1-ПМТ-ПММО2.4.31	**Часть 31.** Материалы по обоснованию проекта межевания территории. Приложения Кадастровые выписки (кад.квартал 02:22:000000)	АО «Петербургские дороги»/ ООО «Автодор-Инжиниринг»
Том 2.4.32	8841-21-1.1-ПМТ-ПММО2.4.32	**Часть 32.** Материалы по обоснованию проекта межевания территории. Приложения Кадастровые выписки (кад.квартал 02:22:000000)	АО «Петербургские дороги»/ ООО «Автодор-Инжиниринг»
Том 2.4.33	8841-21-1.1-ПМТ-ПММО2.4.33	**Часть 33.** Материалы по обоснованию проекта межевания территории. Приложения Кадастровые выписки (кад.квартал 02:22:000000)	АО «Петербургские дороги»/ ООО «Автодор-Инжиниринг»
Том 2.4.34	8841-21-1.1-ПМТ-ПММО2.4.34	**Часть 34.** Материалы по обоснованию проекта межевания территории. Приложения Кадастровые выписки (кад.квартал 02:22:000000)	АО «Петербургские дороги»/ ООО «Автодор-Инжиниринг»
Том 2.4.35	8841-21-1.1-ПМТ-ПММО2.4.35	**Часть 35.** Материалы по обоснованию проекта межевания территории. Приложения Кадастровые выписки (кад.квартал 02:22:000000)	АО «Петербургские дороги»/ ООО «Автодор-Инжиниринг»
Том 2.4.36	8841-21-1.1-ПМТ-ПММО2.4.36	**Часть 36.** Материалы по обоснованию проекта межевания территории. Приложения Кадастровые выписки (кад.квартал 02:22:000000)	АО «Петербургские дороги»/ ООО «Автодор-Инжиниринг»
Том 2.4.37	8841-21-1.1-ПМТ-ПММО2.4.37	**Часть 37.** Материалы по обоснованию проекта межевания территории. Приложения Кадастровые выписки (кад.кварталы 02:22:010201, 02:22:020603, 02:22:050504, 02:22:070101, 02:22:090801)	АО «Петербургские дороги»/ ООО «Автодор-Инжиниринг»
Том 2.4.38	8841-21-1.1-ПМТ-ПММО2.4.38	**Часть 38.** Материалы по обоснованию проекта межевания территории. Приложения Кадастровые выписки (кад.кварталы 02:22:090901, 02:22:140101, 02:22:140201, 02:22:140402, 02:22:150201, 02:22:150301, 02:22:150401, 02:22:150502, 02:22:150601, 02:22:150802, 02:22:151602)	АО «Петербургские дороги»/ ООО «Автодор-Инжиниринг»
Том 2.4.39	8841-21-1.1-ПМТ-ПММО2.4.39	**Часть 39.** Материалы по обоснованию проекта межевания территории. Приложения Кадастровые выписки	АО «Петербургские дороги»/ ООО «Автодор-

		(кад.квартал 02:22:000000)	Инжиниринг»
Том 2.4.40	8841-21-1.1-ПМТ-ПММО2.4.40	**Часть 407.** Материалы по обоснованию проекта межевания территории. Приложения Кадастровые выписки (кад.кварталы 02:70:000000, 02:70:013101)	АО «Петербургские дороги»/ ООО «Автодор-Инжиниринг»
Том 2.4.41	8841-21-1.1-ПМТ-ПММО2.4.41	**Часть 41.** Материалы по обоснованию проекта межевания территории. Приложения Кадастровые выписки (кад.кварталы 02:00:000000, 02:13:000000, 02:17:000000, 02:22:000000, 02:70:000000)	АО «Петербургские дороги»/ ООО «Автодор-Инжиниринг»
Раздел 5. «Схема резервирования земель»			
Том 2.5.1	8841-21-1.1-ПМТ-ПМСР2.5.1	**Часть 1.** Схема резервирования земель. М 1:2000	АО «Петербургские дороги»/ ООО «Автодор-Инжиниринг»
Том 2.5.2	8841-21-1.1-ПМТ-ПМСР2.5.2	**Часть 2.** Схема резервирования земель. М 1:2000	АО «Петербургские дороги»/ ООО «Автодор-Инжиниринг»
Том 2.5.3	8841-21-1.1-ПМТ-ПМСР2.5.3	**Часть 3.** Схема резервирования земель. М 1:2000	АО «Петербургские дороги»/ ООО «Автодор-Инжиниринг»
Том 2.5.4	8841-21-1.1-ПМТ-ПМСР2.5.4	**Часть 4.** Схема резервирования земель. М 1:2000	АО «Петербургские дороги»/ ООО «Автодор-Инжиниринг»
Том 2.5.5	8841-21-1.1-ПМТ-ПМСР2.5.5	**Часть 5.** Схема резервирования земель. М 1:2000	АО «Петербургские дороги»/ ООО «Автодор-Инжиниринг»
Приложения			
Приложение 1. Инженерно-геодезические изыскания.			
Том 1.1	8841-21-2-ДПТ-ИГДИ1.1	**Книга 1.** Технический отчет по результатам инженерно-геодезических изысканий. Пояснительная записка. Текстовые приложения	ООО «Гипростроймост-Геотех»
Том 1.2	8841-21-2-ДПТ-ИГДИ1.2	**Книга 2.** Технический отчет по результатам инженерно-геодезических изысканий. Текстовые приложения	ООО «Гипростроймост-Геотех»
Том 1.3	8841-21-2-ДПТ-ИГДИ1.3	**Книга 3.** Технический отчет по результатам инженерно-геодезических изысканий. Программа инженерно-геодезических изысканий	ООО «Гипростроймост-Геотех»
Том 1.4	8841-21-2-ДПТ-ИГДИ1.4	**Книга 4.** Технический отчет по результатам инженерно-геодезических изысканий. Графические приложения	ООО «Гипростроймост-Геотех»

Том 1.5	8841-21-2-ДПТ-ИГДИ1.5	**Книга 5.** Технический отчет по результатам инженерно-геодезических изысканий. Графические приложения	ООО «Гипростроймост-Геотех»
Том 1.6	8841-21-2-ДПТ-ИГДИ1.6	**Книга 6.** Технический отчет по результатам инженерно-геодезических изысканий. Графические приложения	ООО «Гипростроймост-Геотех»
Приложение 2. Инженерно-геологические изыскания			
Том 2.1	8841-21-2-ДПТ-ИГЛИ2.1	Книга 1. Технический отчет по результатам инженерно- геологических изысканий. Пояснительная записка	ООО «Гипростроймост-Геотех»
Том 2.2	8841-21-2-ДПТ-ИГЛИ2.2	Книга 2. Технический отчет по результатам инженерно-геологических изысканий. Текстовые приложения	ООО «Гипростроймост-Геотех»
Том 2.3	8841-21-2-ДПТ-ИГЛИ2.3	Книга 3. Технический отчет по результатам инженерно-геологических изысканий. Текстовые приложения	ООО «Гипростроймост-Геотех»
Том 2.4	8841-21-2-ДПТ-ИГЛИ2.4	Книга 4. Технический отчет по результатам инженерно-геологических изысканий. Текстовые приложения	ООО «Гипростроймост-Геотех»
Том 2.5	8841-21-2-ДПТ-ИГЛИ2.5	Книга 5. Технический отчет по результатам инженерно-геологических изысканий. Текстовые приложения	ООО «Гипростроймост-Геотех»
Том 2.6	8841-21-2-ДПТ-ИГЛИ2.6	Книга 6. Технический отчет по результатам инженерно-геологических изысканий. Текстовые приложения	ООО «Гипростроймост-Геотех»
Том 2.7	8841-21-2-ДПТ-ИГЛИ2.7	Книга 7. Технический отчет по результатам инженерно-геологических изысканий. Текстовые приложения	ООО «Гипростроймост-Геотех»
Том 2.8	8841-21-2-ДПТ-ИГЛИ2.8	Книга 8. Технический отчет по результатам инженерно-геологических изысканий. Текстовые приложения	ООО «Гипростроймост-Геотех»
Том 2.9	8841-21-2-ДПТ-ИГЛИ2.9	Книга 9. Технический отчет по результатам инженерно-геологических изысканий. Графические приложения	ООО «Гипростроймост-Геотех»
Том 2.10	8841-21-2-ДПТ-ИГЛИ2.10	Книга 10. Технический отчет по результатам инженерно-геологических изысканий. Графические приложения	ООО «Гипростроймост-Геотех»
Том 2.11	8841-21-2-ДПТ-ИГЛИ2.11	Книга 11. Технический отчет по результатам инженерно-геологических изысканий. Графические приложения	ООО «Гипростроймост-Геотех»
Том 2.12	8841-21-2-ДПТ-ИГЛИ2.12	Книга 12. Технический отчет по результатам инженерно-геологических изысканий. Графические приложения	ООО «Гипростроймост-Геотех»
Том 2.13	8841-21-2-ДПТ-ИГЛИ2.13	Книга 13. Технический отчет по результатам инженерно-геологических изысканий. Графические приложения	ООО «Гипростроймост-Геотех»
Том 2.14	8841-21-2-ДПТ-	Книга 14. Карстологические исследования.	ООО «ПКиБЗ»

	ИГЛИ2.14	Текстовая часть. Текстовые приложения	
Том 2.15	8841-21-2-ДПТ-ИГЛИ2.15	Книга 15. Карстологические исследования. Графическая часть	ООО «ПКиБЗ»
Приложение 3. Инженерно-гидрометеорологические изыскания.			
Том 3.1	8841-21-2-ДПТ-ИГМИ3.1	Книга 1. Технический отчет по результатам инженерно-гидрометеорологических изысканий. Пояснительная записка. Текстовые приложения	ООО «Гипростроймост-Геотех»
Том 3.2	8841-21-2-ДПТ-ИГМИ3.2	Книга 2. Технический отчет по результатам инженерно-гидрометеорологических изысканий. Текстовые приложения	ООО «Гипростроймост-Геотех»
Том 3.3	8841-21-2-ДПТ-ИГМИ3.3	Книга 3. Технический отчет по результатам инженерно- гидрометеорологических изысканий. Графические приложения	ООО «Гипростроймост-Геотех»
Приложение 4. Инженерно-экологические изыскания.			
Том 4.1	8841-21-2-ДПТ-ИЭИ4.1	Книга 1. Инженерно-экологические изыскания. Пояснительная записка	ООО «Гипростроймост-Геотех»
Том 4.2	8841-21-2-ДПТ-ИЭИ4.2	Книга 2. Инженерно-экологические изыскания. Текстовые приложения А, Б, В, Г, Д, Е	ООО «Гипростроймост-Геотех»
Том 4.3	8841-21-2-ДПТ-ИЭИ4.3	Книга 3. Инженерно-экологические изыскания. Текстовые приложения Ж, И, К. Графические приложения	ООО «Гипростроймост-Геотех»
Приложение 5. Материалы, обосновывающие разработку документации по планировке территории			
Том 5.1.1	8841-21-1.1-ДПТ-ОТР5.1.1	Книга 1. Обоснование выбора варианта трассы. Схемы предполагаемых вариантов прохождения трассы	АО « Институт Гипростроймост – Санкт-Петербург»
Том 5.1.2	8841-21-1.1-ДПТ-ОТР5.1.2	Книга 2. Обоснование основных технических решений по автомобильной дороге. Участок №1 ПК0 - ПК417	АО «Гипростроймост – Санкт-Петербург»
Том 5.1.3	8841-21-1.1-ДПТ-ОТР5.1.3	Книга 3. Обоснование основных технических решений по автомобильной дороге. Участок №2 ПК417 - ПК901	АО «Петербургские дороги»
Том 5.1.4	8841-21-1.1-ДПТ-ОТР5.1.4	Книга 4. Обоснование основных технических решений по пересечениям и примыканиям. Участок №1 ПК0 - ПК417	АО «Институт Гипростроймост – Санкт-Петербург»
Том 5.1.5	8841-21-1.1-ДПТ-ОТР5.1.5	Книга 5. Обоснование основных технических решений по пересечениям и примыканиям. Участок №2 ПК417 - ПК901	АО «Петербургские дороги»
Том 5.1.6	8841-21-1.1-ДПТ-ОТР5.1.6	Книга 6. Обоснование основных технических решений по искусственным сооружениям автомобильной дороги	АО «Гипростроймост – Санкт-Петербург»
Том 5.1.7	8841-21-1.1-ДПТ-ОТР5.1.7	Книга 7. Обоснование основных технических решений по искусственным	АО «Институт Гипростроймост – Санкт-

		сооружениям автомобильной дороги. Мост через р. Белая	Петербург»
Том 5.1.8	8841-21-1.1-ДПТ-ОТР5.1.8	Книга 8. Обоснование основных технических решений по искусственным сооружениям переустраиваемых автомобильных дорог	АО «Институт Гипростроймост – Санкт-Петербург»
Том 5.1.9	8841-21-1.1-ДПТ-ОТР5.1.9	Книга 9. Обоснование основных технических решений АСУДД и системы платности	КСМ
Том 5.1.10	8841-21-1.1-ДПТ-ОТР5.1.10	Книга 10. Обоснование основных технических решений и мест размещения объектов дорожного сервиса, МФЗ и иных зданий, и сооружений необходимых для содержания автомобильной дороги	АО «Петербургские дороги»
Том 5.1.11	8841-21-1.1-ДПТ-ОТР5.1.11	Книга 11. Мероприятия по переустройству коммуникаций	АО «Институт Гипростроймост – Санкт-Петербург»
Том 5.1.12	8841-21-1.1-ДПТ-ОТР5.1.12	Книга 12. Обоснование основных технических решений по транспортной безопасности	ГлобоТэк
Том 5.2	8841-21-1.1-ДПТ-ГОЧС5.2.13	Книга 13. Перечень мероприятий по гражданской обороне, мероприятий по предупреждению чрезвычайных ситуаций природного и техногенного характера	ГлобоТэк
Том 5.3	8841-21-1.1-ДПТ-ООС5.3.14	Книга 14. Мероприятия по охране окружающей среды	ООО «Транспроектинжиниринг»
Том 5.4	8841-21-1.1-ДПТ-АРХ5.4.15	Книга 15. Мероприятия по обеспечению сохранности выявленных объектов культурного наследия. Выполнение археологического и историко-культурного обследования.	ООО «Гипростроймост-Геотех»
Том 5.5.1	8841-21-1.1-ДПТ-ЭКИ5.5.16	Книга 16. Экономические изыскания по выбранному варианту размещения Объекта и основных технических решений. Характеристика социально-экономического развития зоны тяготения проектируемого Объекта.	ООО «А+С Транспроект» (SIMETRA)
Том 5.5.2	8841-21-1.1-ДПТ-ЭКИ5.5.17	Книга 17. Экономические изыскания по выбранному варианту размещения Объекта и основных технических решений. Анализ существующей транспортной сети.	ООО «А+С Транспроект» (SIMETRA)
Том 5.5.3	8841-21-1.1-ДПТ-ЭКИ5.5.18	Книга 18. Экономические изыскания по выбранному варианту размещения Объекта и основных технических решений. Прогноз интенсивности движения транспортных потоков.	ООО «А+С Транспроект» (SIMETRA)
Том 6	8841-21-1.1-ДПТ-РВИ6	***Приложение 6. Определение предварительного размера возмещения в***	АО «Институт Гипростроймост

		связи с изъятием для государственных нужд земельных участков и (или) иных объектов недвижимого имущества, занятием земельных участков на время проведения строительно-монтажных работ (укрупненный расчет).	– Санкт-Петербург»
Том 7	8841-21-1.1-ДПТ-ССР7	***Приложение 7. Сводный сметный расчет стоимости строительства Автомобильной дороги на основании укрупненных нормативов цены строительства или объектов аналогов.***	АО «Гипростроймост – Санкт-Петербург»
Том 8	8841-21-1.1-ДПТ-УРС8	***Приложение 8. Укрупненный расчет стоимости эксплуатации Автомобильной дороги и предлагаемой системы взимания платы на эксплуатационной стадии реализации проекта.***	АО «Петербургские дороги»
Том 9	8841-21-1.1-ДПТ-ДСТУ9	***Приложение 9. Документы согласований, технические требования и условия***	АО «Петербургские дороги»

БАШКОРТОСТАН РЕСПУБЛИКАҺЫНЫҢ УРМАН ХУЖАЛЫҒЫ МИНИСТРЛЫҒЫ

Ленин урамы, 86, Өфө ҡалаһы, 450006
Тел. 218-14-10, факс 272-04-30
e-mail: les@bashkortostan.ru

МИНИСТЕРСТВО ЛЕСНОГО ХОЗЯЙСТВА РЕСПУБЛИКИ БАШКОРТОСТАН

(Минлесхоз РБ)

Ленина ул., д. 86, Уфа, 450006
Тел. 218-14-10, факс 272-04-30
e-mail: les@bashkortostan.ru

_____ № _____

на №__04-17/282___ от __03.08.2021г.

Министерство транспорта и дорожного хозяйства Республики Башкортостан

Копия – ГК «Автодор»

127006, РФ, г. Москва, Страстной б-р, д. 9

Во исполнение протокола № 9 совещания под председательством заместителя Премьер-министра Правительства Республики Башкортостан Абдрахимова Р.Р. по вопросу реализации проекта М-12 «Казань-Екатеринбург» от 27.07.2021г. (вх. 9344 от 04.08.2021 г.), сообщаем следующее.

Согласно представленным координатам окончательного варианта трассы часть проектируемого объекта **М-12** «Казань-Екатеринбург» проходит по землям лесного фонда на территории части выделов №№ 4, 5, 6, 11, 16, 17 квартала № 8, части выделов №№ 5, 6, 7, 14, 16, 17, 21, 22 квартала № 14 Кангышского участкового лесничества Дюртюлинского лесничества МР Дюртюлинский район РБ. В соответствии с лесохозяйственным регламентом Дюртюлинского лесничества на указанных лесных участках ограничений для строительства проектируемого объекта не имеется. На территории части кварталов №№ 12, 20 квартала № 1, части выделов №№ 2, 5, 25, 31, 33, 34, 35, 48 квартала № 2, части выделов №№ 36, 37 квартала № 8, части выдела № 10 квартала № 9, части выделов №№ 21, 37, 38, 39 квартала № 11, части выделов №№ 9, 15, 28 квартала № 12, части выдела № 4 квартала № 13, части выдела № 22 квартала № 14, части выдела № 3 квартала № 33, части выдела № 8 квартала № 47, части выдела № 45 квартала № 49 части выделов №№ 2, 8, 16, 17 квартала № 53, части выделов №№ 1, 2, 3, 4 квартала № 54, части выделов №№ 21, 25, 37 квартала № 74 Бураевского сельского участкового лесничества; части выделов №№ 24, 26 квартала № 18, части выделов №№ 4, 14, 17 квартала № 30, части выделов №№ 4, 6, 7, 8, 12, 13 квартала № 50, части выделов №№ 1, 4, 5, 6, 11, 21, 22, 23, 32 квартала № 57, части выделов №№ 2, 12, 16, 17 квартала № 62, части выдела № 20 квартала № 69 Бураевского участкового лесничества; части выделов №№ 2, 7, 11, 12 квартала № 27 Челкаковского участкового лесничества Бирского лесничества МР Бураевский район РБ. В соответствии с лесохозяйственным регламентом Бирского лесничества на указанных лесных участках ограничений для строительства проектируемого объекта не имеется. На территории части выделов №№ 19, 29, 30, 32, 33, 36 квартала № 57, части выделов №№ 5, 15, 17, 18, 19 квартала № 58, части выделов №№ 11, 16, 17, 18 квартала № 73, части выделов

№№ 1, 2 квартала № 74, части выделов №№ 1, 2 квартала № 75, части выделов №№ 1, 2, 3, 5 квартала № 77, части выделов №№ 18, 19, 20, 22, 24, 26, 27, 30, 31, 32, 36 квартала № 97, части выделов №№ 2, 3, 5, 6, 7, 9 квартала № 98, части выделов №№ 19, 24, 25, 26, 27, 28, 33 квартала № 117, части выделов №№ 1, 3, 4, 5 квартала № 118, части выдела № 2 квартала № 119 Татышлинского участкового лесничества; части выделов №№ 2, 5 квартала № 109, части выдела № 10 квартала № 110, части выделов №№ 4, 13, 16 квартала № 119, части выдела № 18 квартала № 125, части выдела № 13 квартала № 171, части выдела № 10 квартала № 172, части выделов №№ 17, 18, 19, 20, 21, 22, 23 квартала № 174, части выделов №№ 2, 7, 8 квартала № 181, части выделов №№ 4, 5 квартала № 190 Татышлинского сельского участкового лесничества; части выделов №№ 21, 27, 28, 29, 31, 33, 36, 37, 38, 39, 41, 46, 51 квартала № 37, части выделов №№ 3, 5, 7, 9, 13 квартала № 38, части выделов №№ 6, 11, 15, 19, 20, 24, 26, 27, 30, 31 квартала № 43, части выделов №№ 6, 8, 9, 10, 11, 12, 13 квартала № 44 Кайпановского участкового лесничества Янаульского лесничества МР Татышлинский район РБ. В соответствии с лесохозяйственным регламентом Янаульского лесничества на указанных лесных участках ограничений для строительства проектируемого объекта не имеется.

Одновременно сообщаем, что кварталы №№ 109, 110, 171, 172, 174, 181, 190 Татышлинского сельского участкового лесничества Янаульского лесничества переданы в аренду ИП Балагутдинову И.Н. с целью заготовки древесины по договору аренды лесного участка № 44 от 11.12.2014 года на срок до 11.12. 2063 года.

Кварталы №№ 57, 58, 75, 77, 97, 98, 117, 118, 119 Татышлинского участкового лесничества и кварталы № 37, 43, 44 Кайпановского участкового лесничества Янаульского лесничества переданы в аренду ООО «Уфимский фанерный комбинат» с целью заготовки древесины по договору аренды лесного участка № 10 от 02.04.2013 года на срок до 09.08.2062 года.

Кварталы №№ 8, 14 Кангышского участкового лесничества Дюртюлинского лесничества переданы в аренду ООО «Регион-Лес» с целью заготовки древесины по договору аренды лесного участка № 0038-2020-02 от 23.03.2020 года на срок до 22.03.2069 года.

В соответствии со ст. 279 Гражданского кодекса РФ изъятие земельного участка для государственных или муниципальных нужд осуществляется в случаях и в порядке, которые предусмотрены земельным законодательством. Согласно п. 2 ст. 49 Земельного кодекса РФ изъятие земельных участков для государственных или муниципальных нужд осуществляется в исключительных случаях по основаниям, связанным со строительством, реконструкцией объектов государственного значения (объектов федерального значения, объектов регионального значения) или объектов местного значения при отсутствии других возможных вариантов строительства, реконструкции этих объектов, в том числе автомобильных дорог федерального, регионального или межмуниципального, местного значения.

Согласно ст. 56.2 Земельного кодекса РФ изъятие земельных участков для государственных или муниципальных нужд осуществляется на основании решений уполномоченных федеральных органов исполнительной власти - в случае изъятия земельных участков для государственных нужд Российской Федерации

(федеральных нужд), в том числе для размещения объектов федерального значения.

В связи с вышеперечисленным, в плане мероприятий необходимо предусмотреть мероприятия по изъятию земельных участков для государственных нужд.

Заместитель министра

Подлинник электронного документа, подписанного ЭП, хранится в системе межведомственного электронного документооборота Республики Башкортостан

СВЕДЕНИЯ О СЕРТИФИКАТЕ ЭП

Кому выдан: **Баев Азамат Зуфарович**

Серийный номер: **ae ce 31 8c 09 0d 86 ee 89 12 94 d9 67 76 ce 40 ff cc**

Действителен: **08.06.2021 по 08.06.2022**

А.З. Баев

Исп. Урманбетова О.В.
тел. 8(347) 218-13-79

ФЕДЕРАЛЬНАЯ СЛУЖБА
ГОСУДАРСТВЕННОЙ РЕГИСТРАЦИИ,
КАДАСТРА И КАРТОГРАФИИ
(РОСРЕЕСТР)

Управление
Федеральной службы государственной
регистрации, кадастра и картографии
по Республике Башкортостан
(Управление Росреестра по Республике Башкортостан)

ЗАМЕСТИТЕЛЬ РУКОВОДИТЕЛЯ

Юр. адрес: ул. 50 лет СССР, д. 30/5, г. Уфа, 450071
Почтовый адрес: ул. Ленина, д. 70, г. Уфа, 450008
тел. (347) 224-36-48, факс (347) 224-36-36
www.rosreestr.ru; E-mail: 02_upr@rosreestr.ru

15 ОКТ 2021 № 21-20922/220
на № _____ от _____

Государственная компания
«Автодор»

info@ruhw.ru

О направлении информации по М-12

Управление Федеральной службы государственной регистрации, кадастра и картографии по Республики Башкортостан (далее - Управление) во исполнение п. 1.4.1 протокола совещания по вопросу реализации проекта строительства автомобильной дороги Москва-Нижний Новгород-Казань (М12) от 11.10.2021 № 14/13-ПР (далее - Протокол), поступившего из Росреестра 13.10.2021 (вх. № 21-41571), и по Вашему письму от 13.10.2021 № 28730-РД (вх. от 14.10.2021 № 21-41809) сообщает следующее.

Управлением совместно с Филиалом ФГБУ «Федеральная кадастровая палата Росреестра» по Республике Башкортостан по представленным Министерством транспорта и дорожного хозяйства Республики Башкортостан ситуационным планам в проектируемых границах дороги М-12 на территории Республики Башкортостан проведен анализ земельных участков с категорией земель – «Земли лесного фонда», расположенных в коридоре 500 м от оси проектируемой дороги в каждую строну. В результате анализа в сведениях Единого государственного реестра недвижимости (далее - ЕГРН) пересечение таких земельных участков с границами иных земельных участков с категорией земель – «Земли лесного фонда», земельных участков иных категорий земель, лесничеств, расположенных в коридоре проектируемой границы дороги М-12, не выявлено.

Сведения о внесенных в установленном законодательством порядке лесничествах в пределах границ проектируемой дороги М-12 в ЕГРН отсутствуют.

Направляем информацию о земельных участках, расположенных в коридоре проектируемой границы дороги М-12, подлежащих в дальнейшем исключению из Дюртюлинского и Бирского лесничеств, сведения о которых выявлены по представленным материалам на внесение в ЕГРН сведений о лесничествах, но по состоянию на 14.10.2021 не внесенных в ЕГРН (таблица).

Работа по п. 1.4.2 Протокола ведется в рабочем порядке, о результатах будет сообщено дополнительно.

Приложение: в формате Excel.

М.Ф.Мирзаянов

Сахаутдинова Эльза Франилевна
(347) 224-36-16

Вх. № ГК-39921
от 15.10.2021

Приложение
к письму Управления Росреестра
По Республике Башкортостан
от 15.10.2021 № 21-20922/220

Кадастровый номер земельного участка	Номер единого землепользования	Наименование лесничества
02:27:070702:20	02:27:000000:35	Дюртюлинское
02:27:070702:15	02:27:000000:35	Дюртюлинское
02:27:070702:40		Дюртюлинское
02:27:070702:1		Дюртюлинское
02:27:070601:26		Дюртюлинское
02:27:070601:33		Дюртюлинское
02:27:070601:22	02:27:000000:143	Дюртюлинское
02:27:120101:112	02:27:000000:146	Дюртюлинское
02:27:120101:111	02:27:000000:145	Дюртюлинское
02:27:120101:62	02:27:000000:146	Дюртюлинское
02:27:120101:38	02:27:000000:40	Дюртюлинское
02:27:120203:8		Дюртюлинское
02:27:200101:25		Дюртюлинское
02:27:200101:32		Дюртюлинское
02:27:200101:1		Дюртюлинское
02:27:200101:33		Дюртюлинское
02:27:200101:34		Дюртюлинское
02:27:200101:16	02:27:000000:112	Дюртюлинское
02:27:200101:12	02:27:000000:48	Дюртюлинское
02:27:180202:51	02:27:000000:150	Дюртюлинское
02:27:000000:3728(6)	02:27:000000:3728	Дюртюлинское
02:27:180202:76		Дюртюлинское
02:27:180202:335		Дюртюлинское
02:27:180202:35	02:27:000000:46	Дюртюлинское
02:27:000000:3191		Дюртюлинское
02:27:000000:3163	02:27:000000:232	Дюртюлинское
02:27:170402:30(3)	02:27:170402:30	Дюртюлинское
02:27:000000:3728(14)	02:27:000000:3728	Дюртюлинское
02:27:170402:16	02:27:000000:150	Дюртюлинское
02:27:180202:320		Дюртюлинское
02:27:180202:343		Дюртюлинское
02:27:180202:351		Дюртюлинское
02:27:180202:352		Дюртюлинское
02:27:180202:374		Дюртюлинское
02:27:180202:16	02:27:000000:138	Дюртюлинское
02:27:180202:13	02:27:000000:137	Дюртюлинское
02:27:180202:14	02:27:000000:137	Дюртюлинское
02:27:180202:372		Дюртюлинское
02:22:150502:14	02:22:000000:147	Дюртюлинское
02:22:150502:1	02:22:000000:247	Дюртюлинское
02:22:150801:11		Дюртюлинское
02:27:040102:18	02:27:000000:138	Дюртюлинское

02:27:040102:4	02:27:000000:31	Дюртюлинское
02:27:040102:3	02:27:000000:31	Дюртюлинское
02:27:040102:15	02:27:000000:31	Дюртюлинское
02:27:040102:118		Дюртюлинское
02:27:040102:119		Дюртюлинское
02:27:040102:28		Дюртюлинское
02:27:040102:29		Дюртюлинское
02:27:040102:30		Дюртюлинское
02:70:013001:6		Дюртюлинское
02:27:000000:4490(1)	02:27:000000:4490	Дюртюлинское
02:27:070702:36	02:27:000000:119	Дюртюлинское
02:27:120101:494		Дюртюлинское
02:27:000000:3728(2)	02:27:000000:3728	Дюртюлинское
02:27:180202:46	02:27:000000:150	Дюртюлинское
02:27:040102:115		Дюртюлинское
02:17:000000:1104(7)	02:17:000000:1104	Бирское
02:17:000000:1122(5)	02:17:000000:1122	Бирское
02:17:000000:1127(4)	02:17:000000:1127	Бирское
02:17:000000:1127(5)	02:17:000000:1127	Бирское
02:17:000000:1148(2)	02:17:000000:1148	Бирское
02:17:000000:1554(1)	02:17:000000:1554	Бирское
02:17:000000:246(2)	02:17:000000:246	Бирское
02:17:000000:536(7)	02:17:000000:536	Бирское
02:17:000000:536(8)	02:17:000000:536	Бирское
02:17:000000:870	02:17:000000:70	Бирское
02:17:000000:892(10)	02:17:000000:892	Бирское
02:17:000000:892(2)	02:17:000000:892	Бирское
02:17:000000:892(9)	02:17:000000:892	Бирское
02:17:000000:956(22)	02:17:000000:956	Бирское
02:17:000000:956(4)	02:17:000000:956	Бирское
02:17:000000:956(5)	02:17:000000:956	Бирское
02:17:000000:978(1)	02:17:000000:978	Бирское
02:17:020702:12	02:17:000000:181	Бирское
02:17:020702:21	02:17:000000:52	Бирское
02:17:020702:5	02:17:000000:52	Бирское
02:17:020702:7	02:17:000000:52	Бирское
02:17:020802:11	02:17:000000:180	Бирское
02:17:020802:13	02:17:000000:181	Бирское
02:17:020802:14	02:17:000000:181	Бирское
02:17:020802:16	02:17:000000:181	Бирское
02:17:020802:2	02:17:000000:52	Бирское
02:17:040601:67	02:17:000000:215	Бирское
02:17:050703:21	02:17:000000:194	Бирское
02:17:050703:26	02:17:050703:26	Бирское
02:17:050703:32	02:17:050703:32	Бирское
02:17:050703:40	02:17:000000:195	Бирское
02:17:050703:41	02:17:050703:41	Бирское
02:17:050703:42	02:17:050703:42	Бирское
02:17:050703:43	02:17:050703:43	Бирское
02:17:050703:44	02:17:050703:44	Бирское

02:17:050801:2	02:17:000000:194	Бирское
02:17:050801:3	02:17:000000:85	Бирское
02:17:050802:2	02:17:000000:194	Бирское
02:17:050803:34	02:17:000000:194	Бирское
02:17:050901:2	02:17:050901:2	Бирское
02:17:050901:8	02:17:000000:194	Бирское
02:17:050902:17	02:17:000000:195	Бирское
02:17:050902:3	02:17:000000:194	Бирское
02:17:060802:12	02:17:000000:188	Бирское
02:17:060802:15	02:17:000000:97	Бирское
02:17:060802:155	02:17:060802:155	Бирское
02:17:060802:2	02:17:060802:2	Бирское
02:17:060802:21	02:17:000000:148	Бирское
02:17:060802:35	02:17:000000:97	Бирское
02:17:060901:18	02:17:000000:46	Бирское
02:17:060901:39	02:17:060901:39	Бирское
02:17:060903:2	02:17:000000:188	Бирское
02:17:060903:6	02:17:000000:188	Бирское
02:17:060903:7	02:17:000000:97	Бирское
02:17:070902:6	02:17:000000:73	Бирское
02:17:070902:9	02:17:000000:73	Бирское
02:17:101202:5	02:17:101202:5	Бирское
02:17:101202:8	02:17:000000:70	Бирское
02:17:141102:11	02:17:000000:207	Бирское
02:17:141102:127	02:17:141102:127	Бирское
02:17:141201:1	02:17:141201:1	Бирское
02:17:141302:16	02:17:141302:16	Бирское
02:17:141302:21	02:17:141302:21	Бирское
02:17:141501:26	02:17:000000:194	Бирское
02:17:141501:33	02:17:000000:207	Бирское
02:17:141501:35	02:17:000000:207	Бирское
02:17:141501:36	02:17:000000:207	Бирское
02:17:141501:44(2)	02:17:141501:44	Бирское
02:17:141501:45	02:17:141501:45	Бирское
02:17:141502:32	02:17:141502:32	Бирское
02:17:141502:33	02:17:141502:33	Бирское
02:17:160701:1	02:17:160701:1	Бирское
02:17:160701:10	02:17:000000:207	Бирское
02:17:160701:17	02:17:160701:17	Бирское
02:45:131401:116	02:45:000000:299	Бирское
02:45:131401:27	02:45:000000:299	Бирское

Выписка из государственного лесного реестра № 584 от 05.10.2021 г.
Информация о лесном участке

Условный номер (при наличии) _____
Номер учетной записи _____
Кадастровый номер 02:17:000000:470

ЛЕСНОЙ УЧАСТОК

Адрес (местоположение) Республика Башкортостан, МР Бураевский район, Бирское лесничество, Челкаковское участковое лесничество, кв.27, выдела 1,2,3,7,10,11,12,14,17

(указывается субъект Российской Федерации, муниципальное образование, лесничество или лесопарк, квартал и (или) выдел)

Наименование (реквизиты) юридического лица, фамилия, имя, отчество физического лица, местонахождение (регистрация) правообладателя:

Назначение лесного участка (вид(ы) использования) заготовка древесины; заготовка живицы; заготовка и сбор недревесных лесных ресурсов; заготовка пищевых лесных ресурсов и сбор лекарственных растений; осуществление видов деятельности в сфере охотничьего хозяйства; ведение сельского хозяйства; ведение сельского хозяйства (пчеловодство и сенокошение); осуществление научно-исследовательской деятельности, образовательной деятельности; осуществление рекреационной деятельности; выращивание лесных плодовых, ягодных, декоративных растений, лекарственных растений; выращивание посадочного материала лесных растений (саженцев, сеянцев); выполнение работ по геологическому изучению недр, осуществление изыскательских работ ; разработка месторождений полезных ископаемых; строительство и эксплуатация водохранилищ и иных искусственных водных объектов, а также морских портов, морских терминалов, речных портов, причалов ; строительство и эксплуатация гидротехнических сооружений; строительство, реконструкция, эксплуатация линейных объектов; осуществление религиозной деятельности.

Целевое назначение лесов (категория защитных) Защитные леса, категория - лесостепные леса.

Площадь 40,1 га

Документы - основания пользования лесным участком:_____

Особые отметки: договор аренды № 0274-2021-09 от 06.09.2021, строительство, реконструкция и эксплуатация линейных объектов, по 01.09.2022, ООО Гипростроймост-Геотех, кв. 27, часть выд. 1,2,7,10,11

Начальник отдела использования
и воспроизводства лесов, ведения
государственного лесного реестра
05.10.2021

М.П.

А.В. Закиров

Карта-схема расположения и границы лесного участка

Республика Башкортостан Бирский
(субъект Российской Федерации, муниципальное образование)

Лесничество (лесопарк) Бирское
(название)

Участковое лесничество Челкаковское
(название)

Масштаб 1:10 000

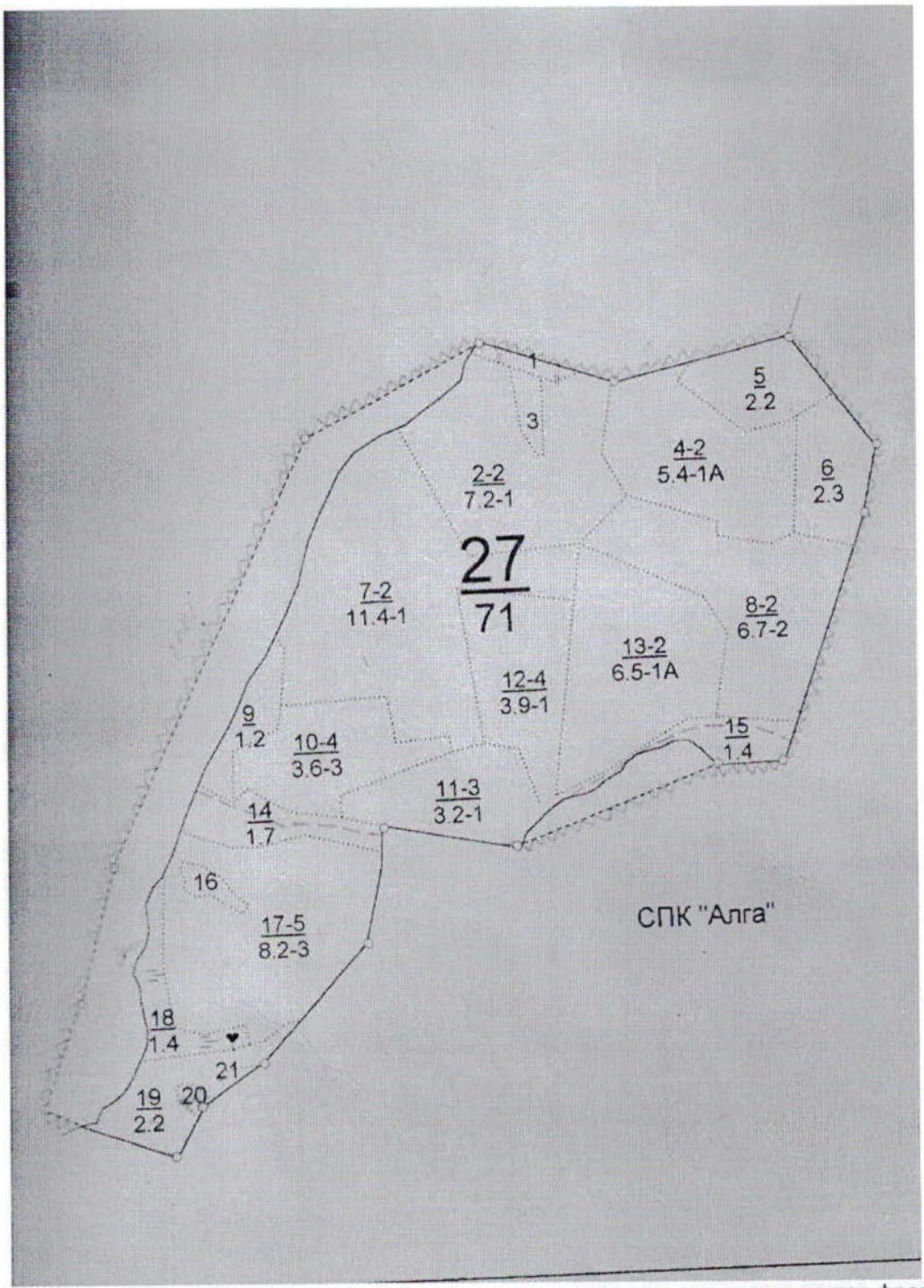

<*> Для вычерчивания карты-схемы расположения лесного участка используются фрагменты картографических материалов лесоустройства: планшеты масштабом М 1:10000, планы лесных насаждений масштабом М 1:25000, карты-схемы лесничества или лесопарка масштабом М 1:100000.

Начальник отдела использования
и воспроизводства лесов, ведения
государственного лесного реестра
05.10.2021

М.П.

А.В. Закиров

Лесничество Челкаковское [illegible] Категория защитности другие защитные леса Квартал 27

N выдела	Площадь, га	Состав. Подрост, поясн. лесок покров, почвы, рельеф, особенности выдела. Отметка о порослевом происх. Наимен. кат. ег. незалес. земель. Хар. лесных культур. Кадастров. оценка	Я-ру-С	Вы-со-та	Элемент леса	Возраст	Вы-со-та	Диаметр	Кл. ас.	Гр. ас.	Бонитет	Тип леса	Полнота	Запас сырораст. леса, дес. М3			Кл. ас.	Запас на выделе, дес. М3					Хозяйственные мероприятия
													Сумма пл. ощадей сечений	на 1 га	общий на выдел	в т.ч. по составляющим	с ...	сухостоя (ста ро)	редин	единичные дер.	захламлен. общий	лик-вида	
1	2	3	4	5	6	7	8	9	10	11	12	13	14	15	16	17	18	19	20	21	22	23	24
1	,4	сенокос																					
		суходольный, среднего качества, чистый, урожайность 0,7 т/га, фонд администрации район																					
2	7,2	лесные культуры																					
		2С2ТК3ОС3ДН	1	16	С	38	15	16	2	1	1	СН	0,7	17	122	24							
					ТК		16	16				С2				24							
					ОС	35	18	16								37							
					ДН		16	18								37							
		подрост: 10ЛП (10) 4,0 м, 2,0 тыс.шт/га																					
		состав неоднородный, полнота неравномерная, насаждение разновозрастное, высота варьирует, леса вокруг насел.пунктов																					
3	,5	лесные культуры																					
		10Л	1	18	Л	43	18	16	3	2	1	СН	0,7	20	10	10							
												С2											
		подрост: 8ЛП2Л (10) 3,0 м, 2,0 тыс.шт/га																					
		леса вокруг насел.пунктов																					
		озу: уч-ки леса с наличием ценных древ.пород, растений																					
7	11,4	лесные культуры																					
		3Е1С4ЛП2ОС	1	16	Е	39	15	18	2	1	1	СН	0,7	16	182	55							
					С		15	20				С2				18							
					ЛП		16	14								73							
					ОС		18	16								36							
		состав неоднородный, полнота неравномерная, высота варьирует, леса вокруг насел.пунктов																					
10	3,6	5ЛПН2ОС2ДН1КЛ	1	15	ЛПН	40	15	16	4	2	3	СН	0,7	17	61	31							
					ОС							С2				12							
					ДН											12							
					КЛ											6							
		зона пасек																					
11	3,2	лесные культуры																					
		4С3ДН2ОС1КЛ	1	17	С	41	17	18	3	2	1	СН	0,7	18	58	23							
					ДН							С2				17							
					ОС											12							
					КЛ											6							
		подлесок: ЛЩ редкий																					
		состав неоднородный, полнота неравномерная, высота варьирует, леса вокруг насел.пунктов																					

Начальник отдела использования
и воспроизводства лесов, ведения
государственного лесного реестра
05.10.2021

М.П.

А.В. Закиров

Лесничество Челкаковское Категория защитности Другие защитные леса Квартал 27

N выдела	Площадь, га	Состав. Подрост, подлесок покров, почва, рельеф, особенности выдела. Отметка о порослевом происх. Наимен. кат. ег. незалес. земель. Хар. лесных культур. Кадастров. оценка	Я Р У С	Вы-со-та я-ру-са-	Элемент леса	Возраст	Вы-со-та	Диам ет р	Кл ас с во зр ас та	Гр уп па во зр ас та	Бонит	Тип леса ТЛУ	Полнота Сумм. а пл. ощадей сечений	Запас сырораст. леса, дес. М3 на 1 га	общий на выдел	в т.ч. по составляющим	Кл ас с то ва рн ос ти	Запас на выделе, дес.М3 сухостоя (старого)	редин	единичные дер. ест. воз.	захламлен. общий	лик-вида	Хозяйственные мероприятия
1	2	3	4	5	6	7	8	9	10	11	12	13	14	15	16	17	18	19	20	21	22	23	24
12	3,9	6ОС2ЛП1ДН1КЛ	1	17	ОС	35	19	16	4	3	1	СН	0,7	15	59	35	3						
					ЛП		15	16				С2				12	2						
					ДН		14	16								6	2						
					КЛ		11	12								6	2						
		леса вокруг насел.пунктов																					
14	1,7	лесные культуры																					
17	8,2	10ДН	1	15	ДН	45	15	16	5	2	3	СН	0,6	13	107	107							
												С2											
		подрост: 10ДН (20) 2,0 м, 1,0 тыс.шт/га																					
		леса вокруг насел.пунктов																					

Начальник отдела использования
и воспроизводства лесов, ведения
государственного лесного реестра
05.10.2021

М.П.

А.В. Закиров

32

Выписка из государственного лесного реестра № 585 от 05.10.2021 г.
Информация о лесном участке

Условный номер (при наличии) _____
Номер учетной записи _____
Кадастровый номер 02:13:000000:133

ЛЕСНОЙ УЧАСТОК

Адрес (местоположение) Республика Башкортостан, МР Бирский район, Бирское лесничество, Бирское сельское участковое лесничество, кв. 1 часть выделов 12,13,20

(указывается субъект Российской Федерации, муниципальное образование, лесничество или лесопарк, квартал и (или) выдел)

Наименование (реквизиты) юридического лица, фамилия, имя, отчество физического лица, местонахождение (регистрация) правообладателя

Назначение лесного участка (вид(ы) использования) заготовка древесины; заготовка живицы; заготовка и сбор недревесных лесных ресурсов; заготовка пищевых лесных ресурсов и сбор лекарственных растений; осуществление видов деятельности в сфере охотничьего хозяйства; ведение сельского хозяйства; ведение сельского хозяйства (пчеловодство и сенокошение) осуществление научно-исследовательской деятельности, образовательной деятельности; осуществление рекреационной деятельности; выращивание лесных плодовых, ягодных, декоративных растений, лекарственных растений; выращивание посадочного материала лесных растений (саженцев, сеянцев); осуществление геологического изучения недр, разведка и добыча полезных ископаемых; разработка месторождений полезных ископаемых; строительство и эксплуатация водохранилищ и иных искусственных водных объектов, а также гидротехнических сооружений, морских портов, морских терминалов, речных портов, причалов; строительство, реконструкция, эксплуатация линейных объектов; осуществление религиозной деятельности.

Целевое назначение лесов (категория защитных): Запретные полосы лесов, расположенные вдоль водных объектов

Площадь 4 га

Документы - основания пользования лесным участком:_____

Особые отметки: выдел 12 ОЗУ леса вдоль обрывов и оврагов; Выдела 13,20 ОЗУ леса вокруг населенных пунктов, зоологический государственный природный заказник регионального значения «Бирский»

Начальник отдела использования
и воспроизводства лесов, ведения
государственного лесного реестра А.В. Закиров
05.10.2021 г. М.П.

12

Карта-схема расположения и границы лесного участка

Республика Башкортостан Бирский
(субъект Российской Федерации, муниципальное образование)

Лесничество (лесопарк) Бирское
(название)

Участковое лесничество Бирское сельское
(название)

Масштаб 1:25000

<*> Для вычерчивания карты-схемы расположения лесного участка используются фрагменты картографических материалов лесоустройства: планшеты масштабом М 1:10000, планы лесных насаждений масштабом М 1:25000, карты-схемы лесничества или лесопарка масштабом М 1:100000.

Начальник отдела использования
и воспроизводства лесов, ведения
государственного лесного реестра
05.10.2021 г.

А.В. Закиров

М.П.

Лесничество Бирский сельски Категория защитности Запретные полосы рек водохр. Квартал 1

N выдела	Площадь, га	Состав. Подрост, подлесок покров, почва, рельеф, особенности выдела. Отметка о порослевом происх. Наимен. кат. ег. незалес. земель. Хар. лесных культур. Кадастров. оценка	Я: Р: У: С:	Вы-со-та: я-ру-са-	Элемент: ле-са	Воз: ра ст	Вы-со-та	Ди: ам: ет: р	Кл: ас: вр: ас: та:	Гр: уп: па: во: зр: ас: та:	Бо: ни: те: т	Тип леса ТЛУ	Полнота: Сумм: а пл: ощадей сечений	Запас сырораст. леса, дес. М3: на 1 га	общий: на выдел:	в т.ч. по сос-тав-ляющим	Кл: ас: с: то: ва: рн: ос: ти:	Запас на выделе, дес.М3: су-хо-стоя: (ста: ро-го):	ре-дин	еди-нич-ные дер.: ест.: воз.:	захламлен.: общий:	лик-вида:	Хозяйственные мероприятия
1	2	3	4	5	6	7	8	9	10	11	12	13	14	15	16	17	18	19	20	21	22	23	24
12	1,6	5ЛП4КЛ1В	1	14	ЛП КЛ В	45	14	18	5	2	3	СН С2	0,5	11	18	9 7 2							
		подлесок: ЛЩ Р средний леса на оврагах и балках озу: леса вдоль обрывов и оврагов																					
13	1,0	лесные культуры 10С	1	4	С	15	4	6	1	1	2	ЗЛ В2	0,6	3	3	3							
		склон В -5 культуры-84 г.,состояние удовлетворительное леса вокруг населенных пунктов																					
20	1,4	10ОС+ЛП	1	16	ОС	35	16	18	4	3	2	СН С2	0,8	15	21	21	2						
		подрост: 5КЛ3ИЛ2ЛП (10) 2,0 м, 3,0 тыс.шт/га,благонадежный подлесок: ЛЩ ЧР средний леса вокруг населенных пунктов																					

Начальник отдела использования
и воспроизводства лесов, ведения
государственного лесного реестра
05.10.2021 г.

М.П.

А.В. Закиров

Выписка из государственного лесного реестра № 586 от 05.10.2021 г.
Информация о лесном участке

Условный номер (при наличии) _____
Номер учетной записи _____
Кадастровый номер 02:13:000000:133

ЛЕСНОЙ УЧАСТОК

Адрес (местоположение) Республика Башкортостан, МР Бирский район, Бирское лесничество, Бирское сельское участковое лесничество, кв. 2 часть выделов 3,5

(указывается субъект Российской Федерации, муниципальное образование, лесничество или лесопарк, квартал и (или) выдел)

Наименование (реквизиты) юридического лица, фамилия, имя, отчество физического лица, местонахождение (регистрация) правообладателя

Назначение лесного участка (вид(ы) использования)заготовка древесины; заготовка живицы; заготовка и сбор недревесных лесных ресурсов; заготовка пищевых лесных ресурсов и сбор лекарственных растений; осуществление видов деятельности в сфере охотничьего хозяйства; ведение сельского хозяйства; ведение сельского хозяйства (пчеловодство и сенокошение) осуществление научно-исследовательской деятельности, образовательной деятельности; осуществление рекреационной деятельности; выращивание лесных плодовых, ягодных, декоративных растений, лекарственных растений; выращивание посадочного материала лесных растений (саженцев, сеянцев); осуществление геологического изучения недр, разведка и добыча полезных ископаемых; разработка месторождений полезных ископаемых; строительство и эксплуатация водохранилищ и иных искусственных водных объектов, а также гидротехнических сооружений, морских портов, морских терминалов, речных портов, причалов; строительство, реконструкция, эксплуатация линейных объектов; осуществление религиозной деятельности.

Целевое назначение лесов (категория защитных): Запретные полосы лесов, расположенные вдоль водных объектов

Площадь 2,8 га

Документы - основания пользования лесным участком:_____

Особые отметки: выдел 3- ОЗУ леса вдоль обрывов и оврагов: в квартале имеются данные до 23 выдела, зоологический государственный природный заказник регионального значения «Бирский»

Начальник отдела использования
и воспроизводства лесов, ведения
государственного лесного реестра А.В. Закиров
05.10.2021 г. М.П.

Карта-схема расположения и границы лесного участка

Республика Башкортостан Бирский
(субъект Российской Федерации, муниципальное образование)

Лесничество (лесопарк) Бирское
(название)

Участковое лесничество Бирское сельское
(название)

Масштаб 1:25000

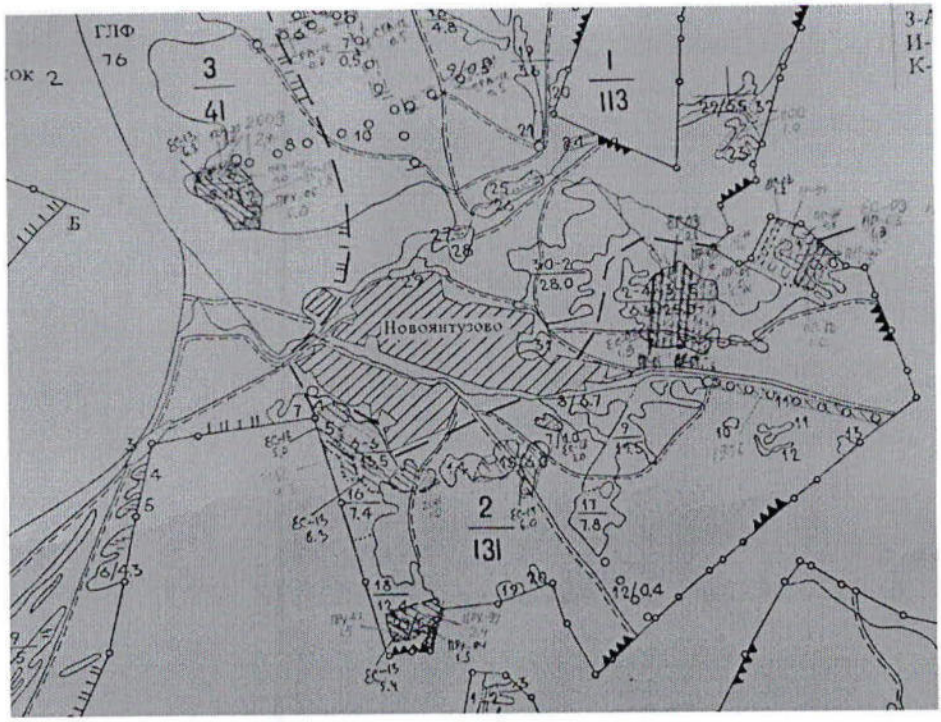

<*> Для вычерчивания карты-схемы расположения лесного участка используются фрагменты картографических материалов лесоустройства: планшеты масштабом М 1:10000, планы лесных насаждений масштабом М 1:25000, карты-схемы лесничества или лесопарка масштабом М 1:100000.

Начальник отдела использования
и воспроизводства лесов, ведения
государственного лесного реестра
05.10.2021 г.

М.П.

А.В. Закиров

Лесничество Бирский сельски Категория защитности Запретные полосы рек водохр. Квартал 2

N выдела	Площадь, га	Состав. Подрост, полнота, класс бонитета, тип леса, возраст, происх., Кадастров. оценка	Элемент леса	Высота, ср.	Диаметр, ср.	Класс	Группа	Бонитет	Тип леса	Полнота	Запас сырораст. леса, дес. М3	Кл. ас.	Запас на выделе, дес.М3 общий	Запас на выделе, дес.М3 в т.ч. хозяйственные	Запас на выделе, дес.М3 в т.ч. захламленные	Запас на выделе, дес.М3 в т.ч. единичные	Запас на выделе, дес.М3 в т.ч. деревья, сухостой, ветровал, бурелом, пни	Запас на выделе, дес.М3 в т.ч. деревья, сухостой, ветровал, бурелом, пни, общий	Запас на выделе, дес.М3 в т.ч. деревья, сухостой, ветровал, бурелом, пни, лиственных видов	Запретные полосы рек водохр. мероприятия
1	2	3	4	5	6	7	8	9	10	11	12	13	14	15	16	17	18	19	20	21	22	23	24
3	25,0	10ОС+ЛП+В		1	20	ОС	45	20	24	5	4	1	СН С2	0,7	20	500	500	3					
		подлесок: ЛЩ ЧР густой леса вокруг населенных пунктов																					
5	5,0	7Б2П1С		1	18	Б	45	19	20	5	2	2	ЗЛ В2	0,6	11	55	38						
						П		14	16								11						
						С		19	22								6						
		склон З -8 леса вокруг населенных пунктов																					

Начальник отдела использования
и воспроизводства лесов, ведения
государственного лесного реестра
05.10.2021 г.

М.П.

А.В. Закиров

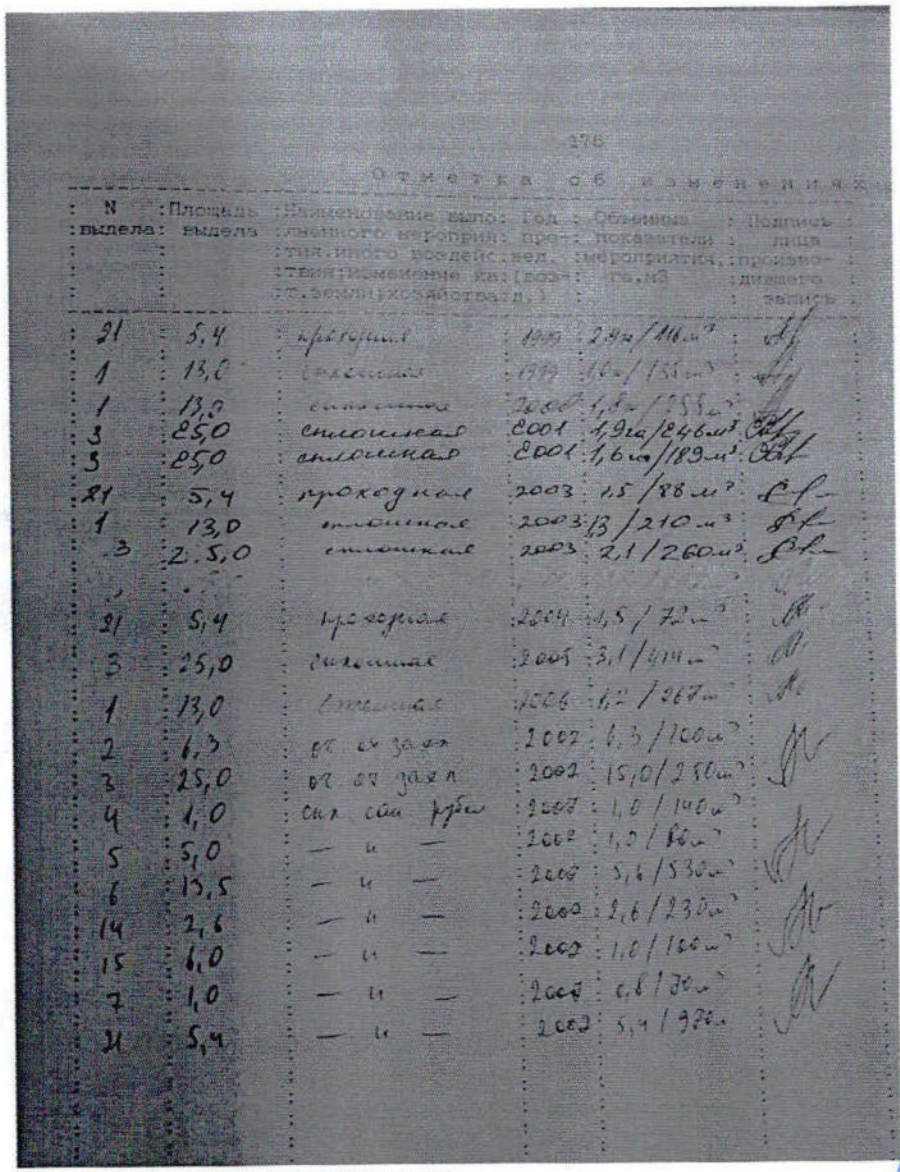

176

Отметка об изменениях

N выдела	Площадь выдела	Наименование выполненного мероприятия, иного воздействия (изменение кв. т. земли, хозяйства, д.)	Год провед. (возд.)	Объемные показатели мероприятия, га, м3	Подпись лица производившего запись
21	5,4	проходная	1999	2,9га/116м³	[illegible]
1	13,0	сплошная	1999	1,6га/155м³	[illegible]
1	13,0	сплошная	2000	1,8га/255м³	[illegible]
3	25,0	сплошная	2001	1,9га/246м³	[illegible]
3	25,0	сплошная	2001	1,6га/189м³	[illegible]
21	5,4	проходная	2003	1,5/88м³	[illegible]
1	13,0	сплошная	2003	1,3/210м³	[illegible]
3	25,0	сплошная	2003	2,1/260м³	[illegible]
21	5,4	проходная	2004	1,5/72м³	[illegible]
3	25,0	сплошная	2005	3,1/414м³	[illegible]
1	13,0	сплошная	2006	1,2/267м³	[illegible]
2	6,3	от. от. захл.	2002	6,3/100м³	[illegible]
3	25,0	от. от. захл.	2002	15,0/250м³	[illegible]
4	1,0	сил. сан. рубл.	2007	1,0/140м³	[illegible]
5	5,0	— " —	2002	1,0/80м³	[illegible]
6	13,5	— " —	2007	5,6/530м³	[illegible]
14	2,6	— " —	2002	2,6/230м³	[illegible]
15	6,0	— " —	2002	1,0/100м³	[illegible]
7	1,0	— " —	2007	0,8/70м³	[illegible]
21	5,4	— " —	2002	5,4/970м³	[illegible]

Начальник отдела использования
и воспроизводства лесов, ведения
государственного лесного реестра
05.10.2021 г.

М.П.

А.В. Закиров

Выписка из государственного лесного реестра № 587 от 05.10.2021 г.
Информация о лесном участке

Условный номер (при наличии) _____
Номер учетной записи _____
Кадастровый номер 02:13:000000:133

ЛЕСНОЙ УЧАСТОК

Адрес (местоположение) Республика Башкортостан, МР Бирский район, Бирское лесничество, Бирское сельское участковое лесничество, кв. 11(2) выдел 21

(указывается субъект Российской Федерации, муниципальное образование, лесничество или лесопарк, квартал и (или) выдел)

Наименование (реквизиты) юридического лица, фамилия, имя, отчество физического лица, местонахождение (регистрация) правообладателя

Назначение лесного участка (вид(ы) использования)заготовка древесины; заготовка живицы; заготовка и сбор недревесных лесных ресурсов; заготовка пищевых лесных ресурсов и сбор лекарственных растений; осуществление видов деятельности в сфере охотничьего хозяйства; ведение сельского хозяйства; ведение сельского хозяйства (пчеловодство и сенокошение) осуществление научно-исследовательской деятельности, образовательной деятельности; осуществление рекреационной деятельности; выращивание лесных плодовых, ягодных, декоративных растений, лекарственных растений; выращивание посадочного материала лесных растений (саженцев, сеянцев); осуществление геологического изучения недр, разведка и добыча полезных ископаемых; разработка месторождений полезных ископаемых; строительство и эксплуатация водохранилищ и иных искусственных водных объектов, а также гидротехнических сооружений, морских портов, морских терминалов, речных портов, причалов; строительство, реконструкция, эксплуатация линейных объектов; осуществление религиозной деятельности.

Целевое назначение лесов (категория защитных): защитные леса - лесостепные леса

Площадь 1,8 га

Документы - основания пользования лесным участком: _____

Особые отметки: выдел 21-**ОЗУ** уч.до 100га среди безлес.прос.: в квартале 30 выделов, зоологический государственный природный заказник регионального значения «Бирский»

Начальник отдела использования
и воспроизводства лесов, ведения
государственного лесного реестра
05.10.2021 г.

М.П.

А.В. Закиров

Карта-схема расположения и границы лесного участка

Республика Башкортостан Бирский
(субъект Российской Федерации, муниципальное образование)

Лесничество (лесопарк) Бирское
(название)

Участковое лесничество Бирское сельское
(название)

Масштаб 1:25000

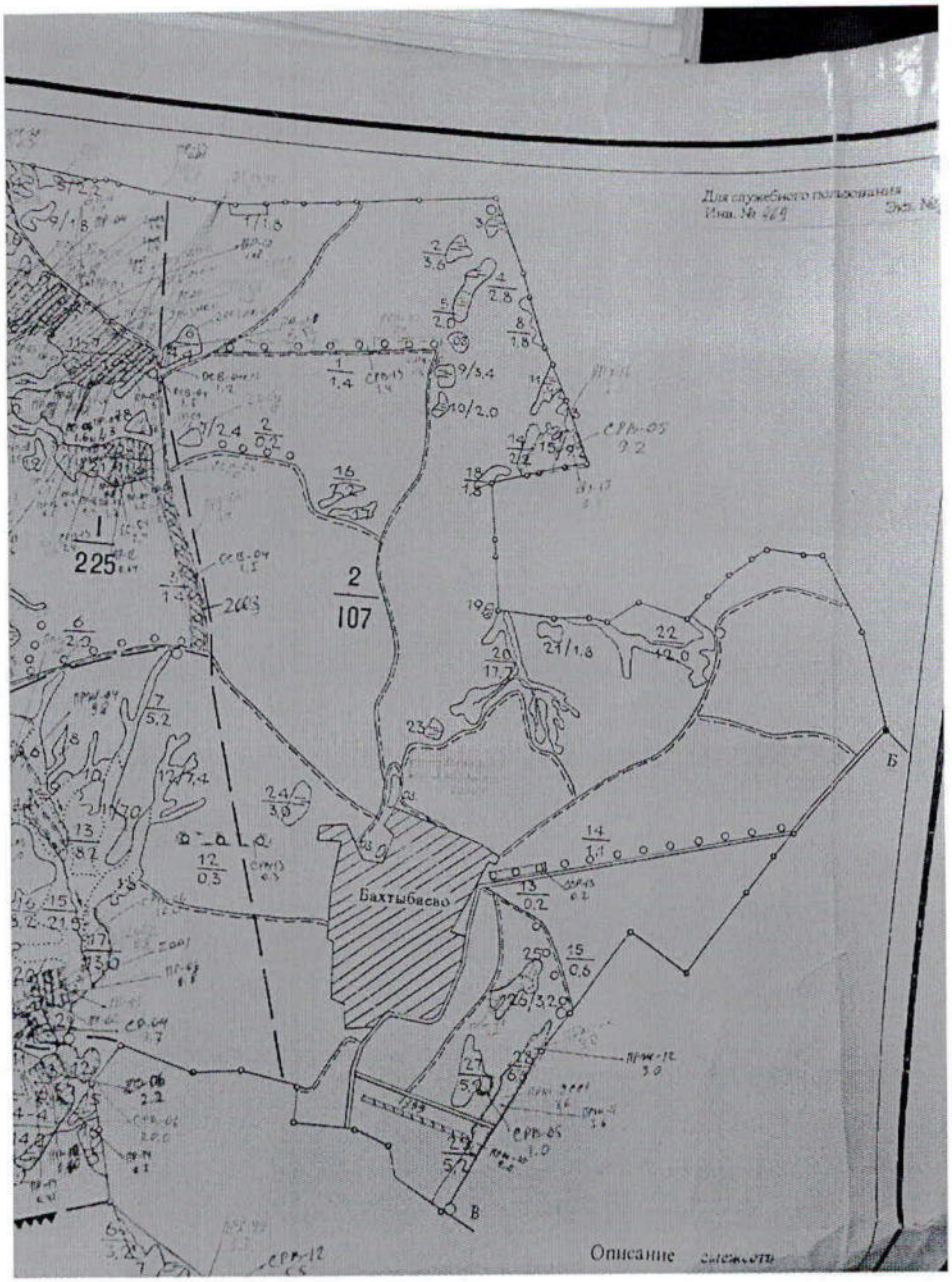

<*> Для вычерчивания карты-схемы расположения лесного участка используются фрагменты картографических материалов лесоустройства: планшеты масштабом М 1:10000, планы лесных насаждений масштабом М 1:25000, карты-схемы лесничества или лесопарка масштабом М 1:100000.

Начальник отдела использования
и воспроизводства лесов, ведения
государственного лесного реестра
05.10.2021 г.

М.П.

А.В. Закиров

Лесничество Бирский сельски Категория защитности Другие защитные леса Квартал 11

N выдела	Площадь, га	Состав.Подрост,подлесок покров,почва,рельеф,особенности выдела.Отметка о порослевом происх.Наимен.кат.ег.незалес.земель Хар.лесных культур Кадастров.оценка	Я Р У С	Вы-со-та я-ру-са	Элемент лесса	Воз ра ст	Вы-со-та	Ди ам ет р	Кл ас с во зр ас та	Гр уп па во зр ас та	Бо ни те т	Тип леса ТЛУ	Полнота Сумма пл. ощадей сечений	Запас сырораст. леса, дес. М3 на 1 га	общий на выдел	в т.ч. по составу ляющим	Кл ас с то ва рн ос ти	Запас на выделе, дес.М3 сухостоя (стаго)	редин	единичные дер. ест. воз.	захламлен. общий	лик-вида	Хозяйственные мероприятия
1	2	3	4	5	6	7	8	9	10	11	12	13	14	15	16	17	18	19	20	21	22	23	24
21	1,8	6ОЛС4Б+ИВ	1	12	ОЛС	25	7	10	3	2	4	КТ	0,5	7	13	8							
					Б	50	20	26				С3				5							

подлесок: ИВК средний
уч.до 100га среди безлес.прос.

Начальник отдела использования
и воспроизводства лесов, ведения
государственного лесного реестра
05.10.2021 г.

М.П.

А.В. Закиров

Выписка из государственного лесного реестра № 588 от 05.10.2021 г.
Информация о лесном участке

Условный номер (при наличии) _____
Номер учетной записи _____
Кадастровый номер 02:13:000000:133

ЛЕСНОЙ УЧАСТОК

Адрес (местоположение) Республика Башкортостан, МР Бирский район, Бирское лесничество, Бирское сельское участковое лесничество, кв. 12(3) часть выделов 9,15

(указывается субъект Российской Федерации, муниципальное образование, лесничество или лесопарк, квартал и (или) выдел)

Наименование (реквизиты) юридического лица, фамилия, имя, отчество физического лица, местонахождение (регистрация) правообладателя

Назначение лесного участка (вид(ы) использования) заготовка древесины; заготовка живицы; заготовка и сбор недревесных лесных ресурсов; заготовка пищевых лесных ресурсов и сбор лекарственных растений; осуществление видов деятельности в сфере охотничьего хозяйства; ведение сельского хозяйства; ведение сельского хозяйства (пчеловодство и сенокошение) осуществление научно-исследовательской деятельности, образовательной деятельности; осуществление рекреационной деятельности; выращивание лесных плодовых, ягодных, декоративных растений, лекарственных растений; выращивание посадочного материала лесных растений (саженцев, сеянцев); осуществление геологического изучения недр, разведка и добыча полезных ископаемых; разработка месторождений полезных ископаемых; строительство и эксплуатация водохранилищ и иных искусственных водных объектов, а также гидротехнических сооружений, морских портов, морских терминалов, речных портов, причалов; строительство, реконструкция, эксплуатация линейных объектов; осуществление религиозной деятельности.

Целевое назначение лесов (категория защитных): защитные леса-лесостепные леса

Площадь: 5,9га

Документы - основания пользования лесным участком: _____

Особые отметки: выд. 28 нет в квартале, зоологический государственный природный заказник регионального значения «Бирский»

Начальник отдела использования
и воспроизводства лесов, ведения
государственного лесного реестра
05.10.2021 г.

М.П.

А.В. Закиров

Карта-схема расположения и границы лесного участка

Республика Башкортостан Бирский
(субъект Российской Федерации, муниципальное образование)

Лесничество (лесопарк) Бирское
(название)

Участковое лесничество Бирское сельское
(название)

Масштаб 1:25000

<*> Для вычерчивания карты-схемы расположения лесного участка используются фрагменты картографических материалов лесоустройства: планшеты масштабом М 1:10000, планы лесных насаждений масштабом М 1:25000, карты-схемы лесничества или лесопарка масштабом М 1:100000.

Начальник отдела использования
и воспроизводства лесов, ведения
государственного лесного реестра А.В. Закиров

05.10.2021 г. М.П.

Лесничество Бирский сельски Категория защитности Другие защитные леса Квартал 12

N выдела	Площадь, га	Состав. Подрост, подлесок покров, почва, рельеф, особенности выдела. Отметка о порослевом происх. Наимен. кат. ег. незалес. земель. Хар. лесных культур. Кадастров. оценка	Я Р У С	Вы-со-ста-ле-са	Элемент леса	Воз-ра-ст	Вы-со-та	Ди-ам-ет-р	Кл-ас-с-ва-ас-та	Гр-уп-па-ва-ас-та	Бо-ни-те-т	Тип леса ТЛУ	Полн-ота	Запас сырораст. леса, дес. М3 Сумм-а пл-оща-дей сече-ний	на 1 га	общий на выдел	в т.ч. по сос-тав-ляю-щим	Кл-ас-с-то-ва-рн-ос-ти	Запас на выделе, дес.М3 су-хо-стоя (ста-ро-го)	ре-дин	еди-нич-ные дер. ест. воз.	захламлен. общий	лик-вида	Хозяйственные мероприятия
1	2	3	4	5	6	7	8	9	10	11	12	13	14	15	16	17	18	19	20	21	22	23	24
9	1,3	6Б3ЛП1КЛ+ОС	1	20	Б	55	23	24	6	3	1	СН	0,5	11	14	8	3						
					ЛП		16	18				С2				4	3						
					КЛ		14	16								2	4						
		подрост: 6КЛ3ЛП1ИЛ (15) 3,0 м, 2,0 тыс.шт/га,благонадежный																					
		подлесок: ЛЩ ЧР средний																					
15	4,6	10Б+ЛП	1	24	Б	55	24	24	6	3	1	СН	0,8	23	106	106	2						
												С2											
		подрост: 5КЛ3ЛП2ИЛ (10) 3,0 м, 4,0 тыс.шт/га,благонадежный																					
		подлесок: ЧР Р МЛ средний																					

Начальник отдела использования
и воспроизводства лесов, ведения
государственного лесного реестра
05.10.2021 г.

М.П.

А.В. Закиров

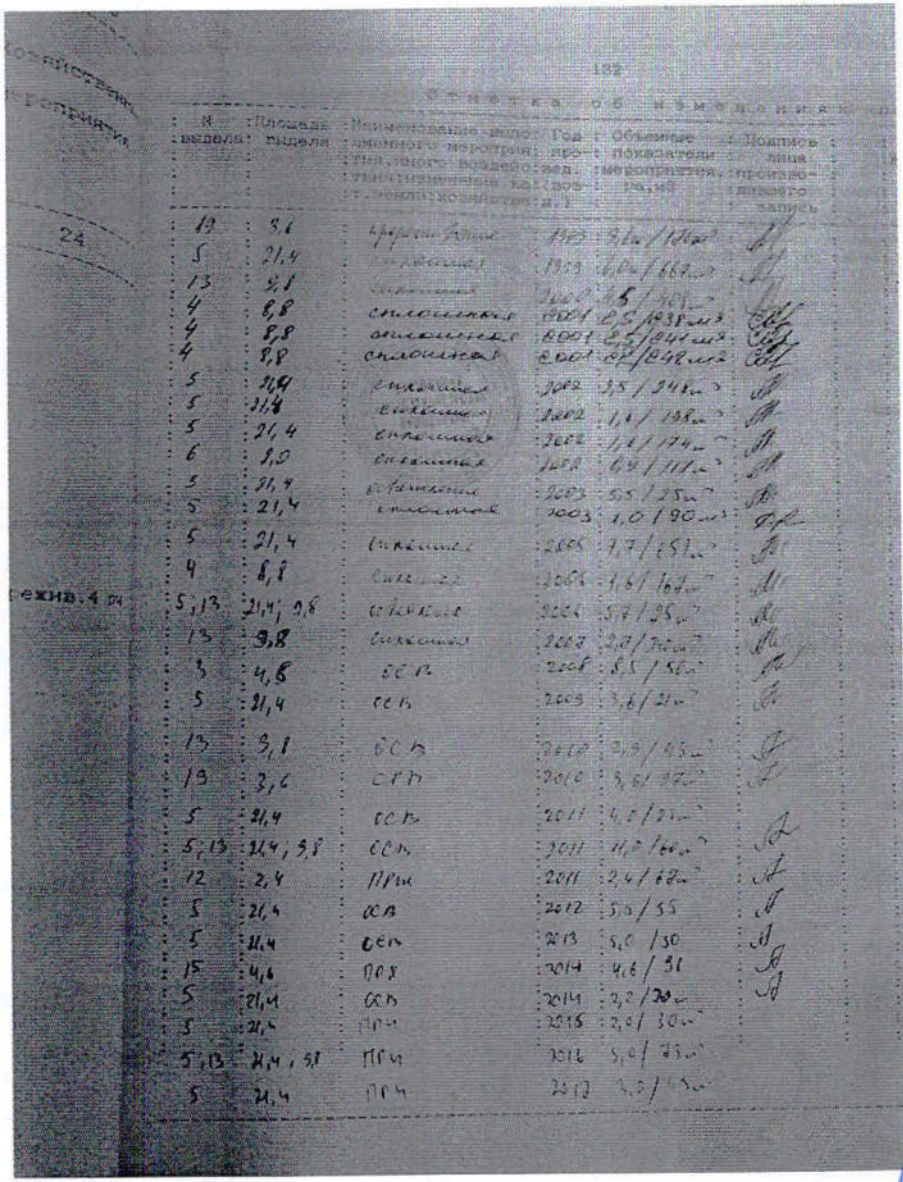

Начальник отдела использования
и воспроизводства лесов, ведения
государственного лесного реестра
05.10.2021 г.

М.П.

А.В. Закиров

...х после лесоустройства

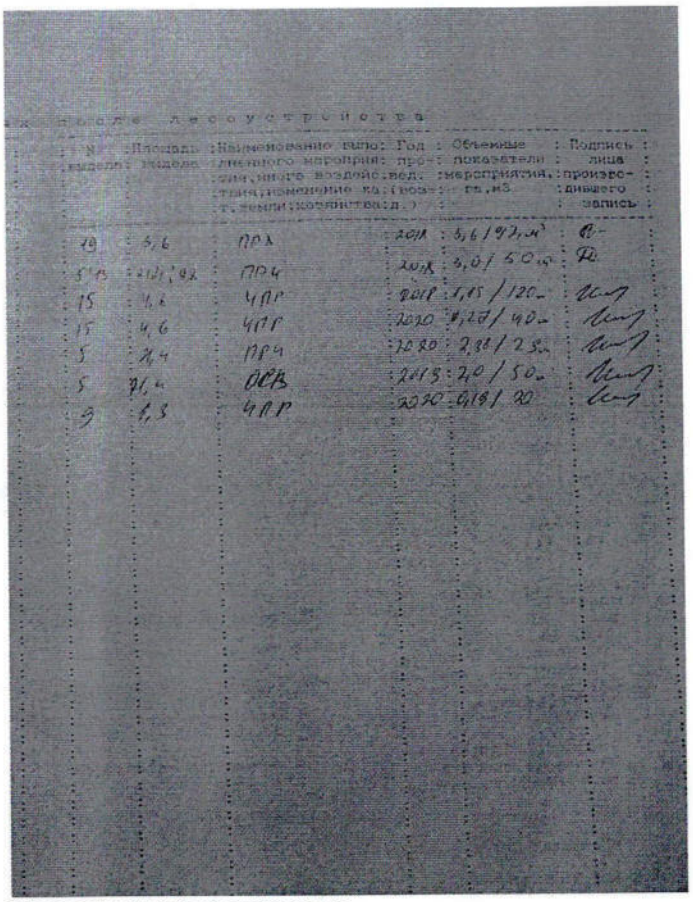

№ выдела	Площадь выдела	Наименование выполненного мероприятия, иного воздействия, изменение кат. земли, хозяйства	Год проведения (возд.)	Объемные показатели мероприятия, га, м3	Подпись лица производившего запись
19	3,6	ПРЛ	2018	3,6/92 м³	[illegible]
5 В	21,1/92	ПРЧ	2018	3,0/50 м³	[illegible]
15	4,6	ЧПР	2018	1,15/120 м	[illegible]
15	4,6	ЧПР	2020	1,27/40 м	[illegible]
5	21,4	ПРЧ	2020	2,88/25 м	[illegible]
5	21,4	ОСВ	2019	2,0/50 м	[illegible]
9	1,3	ЧПР	2020	0,19/20	[illegible]

Начальник отдела использования
и воспроизводства лесов, ведения
государственного лесного реестра
05.10.2021 г.

М.П.

А.В. Закиров

Выписка из государственного лесного реестра № 589 от 05.10.2021 г.
Информация о лесном участке

Условный номер (при наличии) _____
Номер учетной записи _____
Кадастровый номер 02:13:000000:133

ЛЕСНОЙ УЧАСТОК

Адрес (местоположение)Республика Башкортостан, МР Бирский район, Бирское лесничество, Бирское сельское участковое лесничество, кв. 13(4) часть выдела 4

(указывается субъект Российской Федерации, муниципальное образование, лесничество или лесопарк, квартал и (или) выдел)

Наименование (реквизиты) юридического лица, фамилия, имя, отчество физического лица, местонахождение (регистрация) правообладателя

Назначение лесного участка (вид(ы) использования)заготовка древесины; заготовка живицы; заготовка и сбор недревесных лесных ресурсов; заготовка пищевых лесных ресурсов и сбор лекарственных растений; осуществление видов деятельности в сфере охотничьего хозяйства; ведение сельского хозяйства; ведение сельского хозяйства (пчеловодство и сенокошение) осуществление научно-исследовательской деятельности, образовательной деятельности; осуществление рекреационной деятельности; выращивание лесных плодовых, ягодных, декоративных растений, лекарственных растений; выращивание посадочного материала лесных растений (саженцев, сеянцев); осуществление геологического изучения недр, разведка и добыча полезных ископаемых; разработка месторождений полезных ископаемых; строительство и эксплуатация водохранилищ и иных искусственных водных объектов, а также гидротехнических сооружений, морских портов, морских терминалов, речных портов, причалов; строительство, реконструкция, эксплуатация линейных объектов; осуществление религиозной деятельности.

Целевое назначение лесов (категория защитных): защитные леса - лесостепные леса

Площадь:8,4 га

Документы - основания пользования лесным участком:_____

Особые отметки: договор аренды №19 от 25.06.2014 г, заготовка древесины, Илинбаева А.Г., до 2063 г.; зоологический государственный природный заказник регионального значения «Бирский»

Начальник отдела использования
и воспроизводства лесов, ведения
государственного лесного реестра А.В. Закиров
05.10.2021 г. М.П.

Карта-схема расположения и границы лесного участка

Республика Башкортостан Бирский
(субъект Российской Федерации, муниципальное образование)

Лесничество (лесопарк) Бирское
(название)

Участковое лесничество Бирское сельское
(название)

Масштаб 1:25000

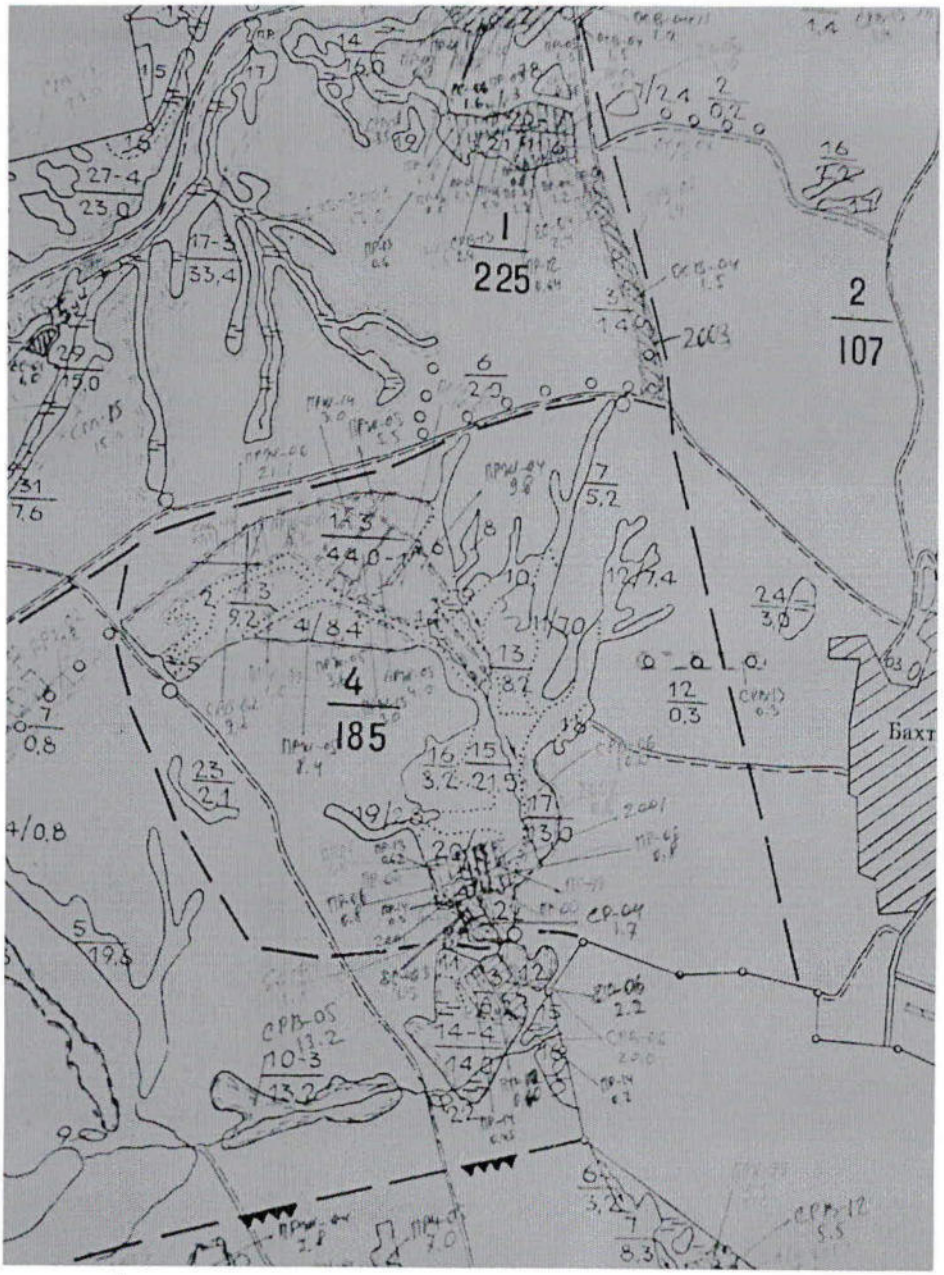

<*> Для вычерчивания карты-схемы расположения лесного участка используются фрагменты картографических материалов лесоустройства: планшеты масштабом М 1:10000, планы лесных насаждений масштабом М 1:25000, карты-схемы лесничества или лесопарка масштабом М 1:100000.

Начальник отдела использования
и воспроизводства лесов, ведения
государственного лесного реестра
05.10.2021 г.

М.П.

А.В. Закиров

Лесничество Бирский сельски Категория защитности Другие защитные леса Квартал 13

N выдела	Площадь, га	Состав. Подрост, подлесок покров, почва, рельеф, особенности выдела. Отметка о порослевом происх. Наимен. кат. ег. незалес. земель. Хар. лесных культур. Кадастров. оценка	Я: Р: У: С	Вы-со-ру-са-	Элемент: леса	Воз: ра: ст	Вы-со-та	Ди: ам: ет: р	Кл: ас: с: во: зр: ас: та	Гр: уп: па: во: зр: ас: та	Бо: ни: те: т	Тип леса: ТЛУ	Полнота: Сумма пл: оща-дей: сечений	Запас сырораст. леса, дес. М3: на 1 га	общий: на выдел	в т.ч. по сос-тав-ляющим	Кл: ас: с: то: ва: рн: ос: ти	Запас на выделе, дес. М3: сухостоя (стаго)	ре-дин	единичные: дер. ест. воз.	захламлен.: общий	лик-вида	Хозяйственные мероприятия
1	2	3	4	5	6	7	8	9	10	11	12	13	14	15	16	17	18	19	20	21	22	23	24

4 8,4 лесные культуры
10С+Б 1 23 С 48 23 24 3 2 1А СН С2 0,9 33 277 277 прорежив.4 оч 15%

подрост: 6ЛП3В1КЛ (20) 3,0 м, 2,5 тыс.шт/га,благонадежный
подлесок: ЛЩ Р БЗН средний
культуры-51 г.,состояние хорошее

Начальник отдела использования
и воспроизводства лесов, ведения
государственного лесного реестра
05.10.2021 г.

М.П.

А.В. Закиров

138

Отметка об изменениях

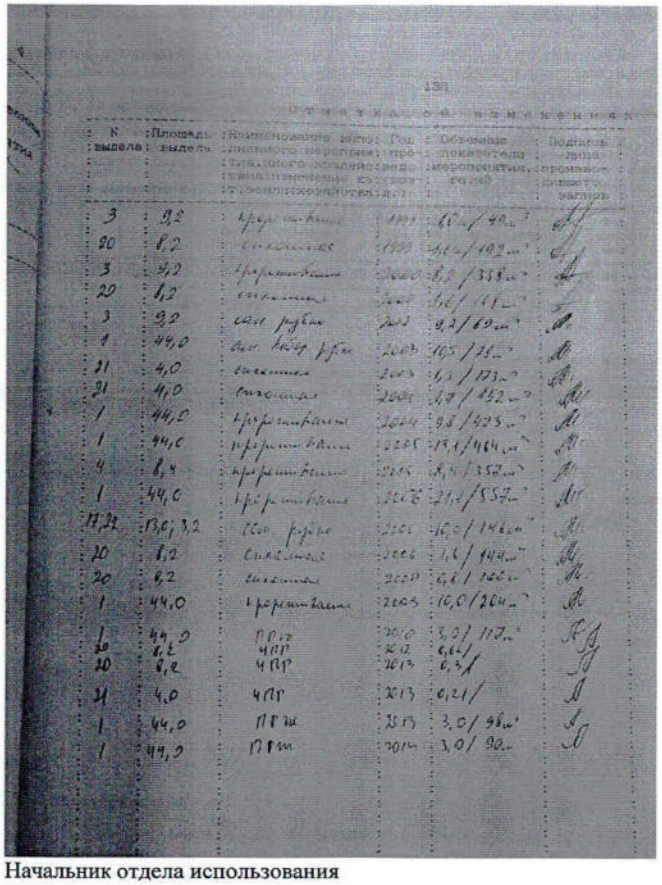

№ выдела	Площадь выдела	Наименование выполненного мероприятия, иного хозяйственного изменения как [illegible]	Год проведения	Объемные показатели мероприятия, [illegible]	Подпись лица производившего запись
3	9,2	прореживание	1999	1,6 м / 49 м³	[illegible]
20	8,2	сплошная	1999	1,6 м / 192 м³	[illegible]
3	9,2	прореживание	2000	8,2 / 358 м³	[illegible]
20	8,2	сплошная	2000	1,6 / 168 м³	[illegible]
3	9,2	сан. рубка	2002	9,2 / 69 м³	[illegible]
1	44,0	сан. выбор. рубка	2003	10,5 / 78 м³	[illegible]
21	4,0	сплошная	2003	1,5 / 173 м³	[illegible]
21	4,0	сплошная	2004	1,7 / 152 м³	[illegible]
1	44,0	прореживание	2004	9,8 / 423 м³	[illegible]
1	44,0	прореживание	2005	13,1 / 464 м³	[illegible]
4	8,4	прореживание	2005	8,4 / 357 м³	[illegible]
1	44,0	прореживание	2006	21,2 / 557 м³	[illegible]
17,22	13,0; 3,2	сан. рубка	2006	10,0 / 146 м³	[illegible]
20	8,2	сплошная	2006	1,6 / 144 м³	[illegible]
20	8,2	сплошная	2007	0,8 / 100 м³	[illegible]
1	44,0	прореживание	2008	10,0 / 204 м³	[illegible]
1	44,0	ПРЖ	2010	3,0 / 117 м³	[illegible]
20	8,2	ЧПР	2012	0,66 /	[illegible]
20	8,2	ЧПР	2013	0,3 /	[illegible]
21	4,0	ЧПР	2013	0,21 /	[illegible]
1	44,0	ПРЖ	2013	3,0 / 98 м³	[illegible]
1	44,0	ПРЖ	2014	3,0 / 90 м³	[illegible]

Начальник отдела использования
и воспроизводства лесов, ведения
государственного лесного реестра
05.10.2021 г.

М.П.

А.В. Закиров

Выписка из государственного лесного реестра № 590 от 05.10.2021 г.
Информация о лесном участке

Условный номер (при наличии) _____
Номер учетной записи _____
Кадастровый номер 02:13:000000:133

ЛЕСНОЙ УЧАСТОК

Адрес (местоположение) Республика Башкортостан, МР Бирский район, Бирское лесничество, Бирское сельское участковое лесничество, кв. 14(5) часть выдела 22

(указывается субъект Российской Федерации, муниципальное образование, лесничество или лесопарк, квартал и (или) выдел)

Наименование (реквизиты) юридического лица, фамилия, имя, отчество физического лица, местонахождение (регистрация) правообладателя

Назначение лесного участка (вид(ы) использования) заготовка древесины; заготовка живицы; заготовка и сбор недревесных лесных ресурсов; заготовка пищевых лесных ресурсов и сбор лекарственных растений; осуществление видов деятельности в сфере охотничьего хозяйства; ведение сельского хозяйства; ведение сельского хозяйства (пчеловодство и сенокошение) осуществление научно-исследовательской деятельности, образовательной деятельности; осуществление рекреационной деятельности; выращивание лесных плодовых, ягодных, декоративных растений, лекарственных растений; выращивание посадочного материала лесных растений (саженцев, сеянцев); осуществление геологического изучения недр, разведка и добыча полезных ископаемых; разработка месторождений полезных ископаемых; строительство и эксплуатация водохранилищ и иных искусственных водных объектов, а также гидротехнических сооружений, морских портов, морских терминалов, речных портов, причалов; строительство, реконструкция, эксплуатация линейных объектов; осуществление религиозной деятельности.

Целевое назначение лесов (категория защитных): защитные леса-лесостепные леса

Площадь 0,4 га

Документы - основания пользования лесным участком:_____

Особые отметки: выдел 22-ОЗУ водоохранная зона, зоологический государственный природный заказник регионального значения «Бирский»

Начальник отдела использования
и воспроизводства лесов, ведения
государственного лесного реестра
05.10.2021 г.

М.П.

А.В. Закиров

Карта-схема расположения и границы лесного участка

Республика Башкортостан Бирский
(субъект Российской Федерации, муниципальное образование)

Лесничество (лесопарк) Бирское
(название)

Участковое лесничество Бирское сельское
(название)

Масштаб 1:25000

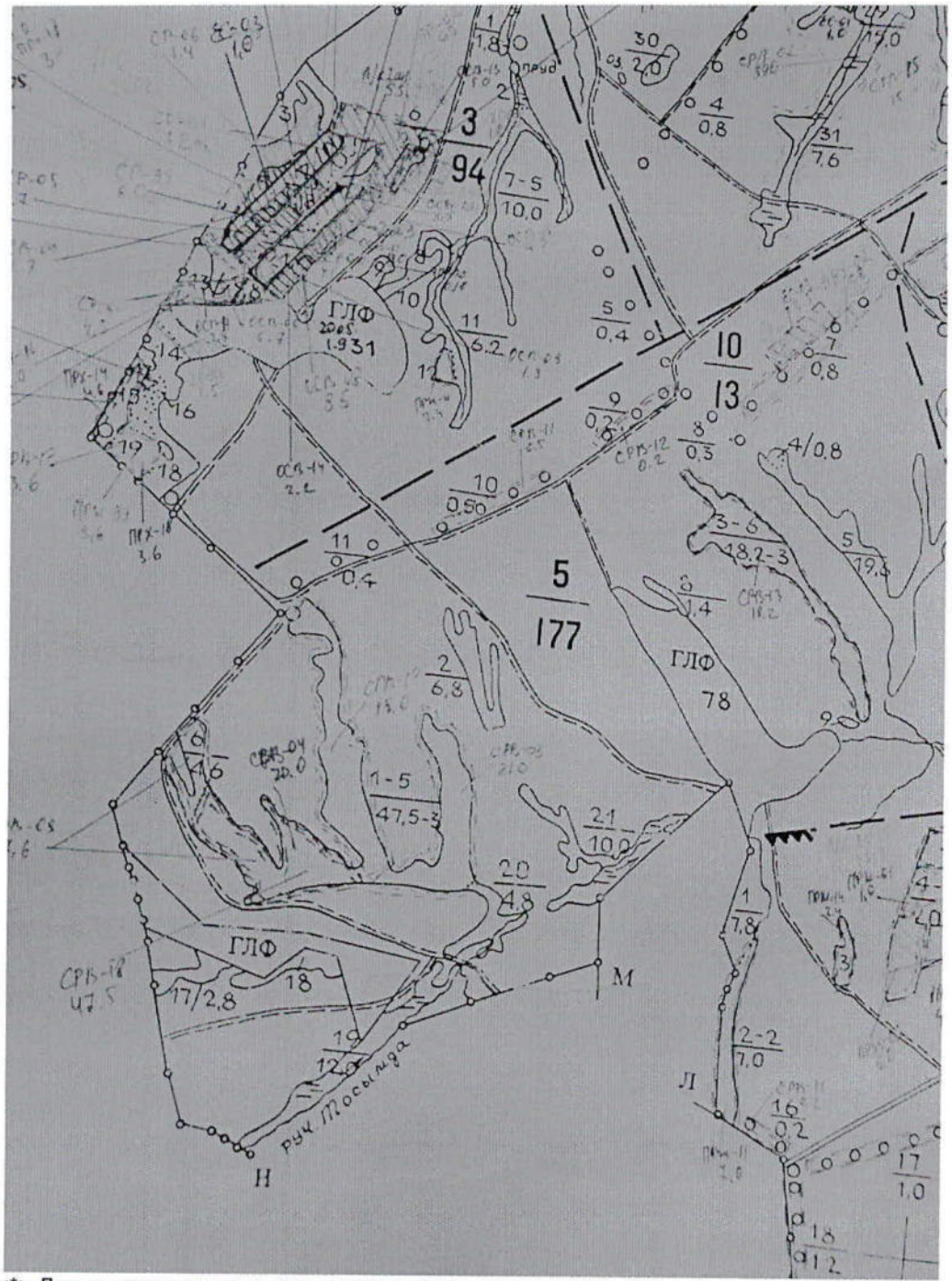

<*> Для вычерчивания карты-схемы расположения лесного участка используются фрагменты картографических материалов лесоустройства: планшеты масштабом М 1:10000, планы лесных насаждений масштабом М 1:25000, карты-схемы лесничества или лесопарка масштабом М 1:100000.

Начальник отдела использования
и воспроизводства лесов, ведения
государственного лесного реестра А.В. Закиров

05.10.2021 г. М.П.

Лесничество Бирский сельски Категория защитности Другие защитные леса Квартал 14

N выдела	Площадь, га	Состав.Подрост,подлесок покров,почва,рельеф,особенности выдела.Отметка о порослевом происх.Наимен.кат.ег.незалес.земель:Хар.лесных культур Кадастров.оценка	Я:Р:У:С	Вы-со-ста-ру-са-	Элемент: леса	Воз:ра:ст	Вы-со-та	Ди:ам:ет:р	Кл:ас:во:зр:ас:та	Гр:уп:па:во:зр:ас:та	Бо:ни:те:	Тип леса ТЛУ	Полнота: Сумма площадей сечений	Запас сырораст. леса, дес. М3: на 1 га	общий: на выдел	в т.ч. по сортам ляющим	Кл:ас:с:то:ва:рн:ос:ти	Запас на выделе, дес.М3: сухостоя (старо)	рединные дер. ест. воз.	единичные дер.	захламлен.: общий	лик-вида	Хозяйственные мероприятия
1	2	3	4	5	6	7	8	9	10	11	12	13	14	15	16	17	18	19	20	21	22	23	24
22	,4	9ОЛС1В+ИВ	1	8	ОЛС В	30	8	12	3	2	4	КТ ЕЗ	0,6	4	2	2							

водоохран. полосы вдоль рек
озу: водоохранная зона

Начальник отдела использования
и воспроизводства лесов, ведения
государственного лесного реестра
05.10.2021 г.

М.П.

А.В. Закиров

Выписка из государственного лесного реестра № 591 от 05.10.2021 г.
Информация о лесном участке

Условный номер (при наличии) _____
Номер учетной записи _____
Кадастровый номер 02:13:000000:133

ЛЕСНОЙ УЧАСТОК

Адрес (местоположение)Республика Башкортостан, МР Бирский район, Бирское лесничество, Бирское сельское участковое лесничество, кв. 33(3) часть выделов 3,4,5,6
(указывается субъект Российской Федерации,муниципальное образование, лесничество или лесопарк, квартал и (или) выдел)

Наименование (реквизиты) юридического лица, фамилия, имя, отчество физического лица, местонахождение (регистрация) правообладателя

Назначение лесного участка (вид(ы) использования)заготовка древесины; заготовка живицы; заготовка и сбор недревесных лесных ресурсов; заготовка пищевых лесных ресурсов и сбор лекарственных растений; осуществление видов деятельности в сфере охотничьего хозяйства; ведение сельского хозяйства; ведение сельского хозяйства (пчеловодство и сенокошение) осуществление научно-исследовательской деятельности, образовательной деятельности; осуществление рекреационной деятельности; выращивание лесных плодовых, ягодных, декоративных растений, лекарственных растений; выращивание посадочного материала лесных растений (саженцев, сеянцев); осуществление геологического изучения недр, разведка и добыча полезных ископаемых; разработка месторождений полезных ископаемых; строительство и эксплуатация водохранилищ и иных искусственных водных объектов, а также гидротехнических сооружений, морских портов, морских терминалов, речных портов, причалов; строительство, реконструкция, эксплуатация линейных объектов; осуществление религиозной деятельности.

Целевое назначение лесов (категория защитных): защитные леса-лесостепные леса

Площадь 13,9 га

Документы - основания пользования лесным участком:_____

Особые отметки: Выдел 3 ОЗУ леса вокруг населенных пунктов; выдела 22,37 ОЗУ: водоохранная зона; Выдел 4,5,6 ОЗУ леса вдоль обрывов и оврагов

Начальник отдела использования
и воспроизводства лесов, ведения
государственного лесного реестра
05.10.2021 г.

М.П.

А.В. Закиров

Карта-схема расположения и границы лесного участка

Республика Башкортостан Бирский
(субъект Российской Федерации, муниципальное образование)

Лесничество (лесопарк) Бирское
(название)

Участковое лесничество Бирское сельское
(название)

Масштаб 1:25000

<*> Для вычерчивания карты-схемы расположения лесного участка используются фрагменты картографических материалов лесоустройства: планшеты масштабом М 1:10000, планы лесных насаждений масштабом М 1:25000, карты-схемы лесничества или лесопарка масштабом М 1:100000.

Начальник отдела использования
и воспроизводства лесов, ведения
государственного лесного реестра А.В. Закиров
05.10.2021 г.

М.П.

Лесничество Бирский сельски Категория защитности Запретные полосы рек водохр. Квартал 33

N выдела	Площадь, га	Состав.Подрост,подлесок покров,почва,рельеф,особенности выдела.Отметка о порослевом происх.Наимен.кат.ег.незалес.земель:Хар.лесных культур Кадастров.оценка	Я Р У	Высота ярусаса	Элемент леса	Возраст	Высота	Диаметр	Кл ас с	Гр уп па	Бонитет	Тип леса ТЛУ	Полнота Сумма площадей сечений	Запас сырораст. леса, дес. М3 на 1 га	общий на выдел	в т.ч. по составляющим	Кл ас с	Запас на выделе, дес.М3 сухостоя (стаи)	редин	единичные дер.	захламлен. общий	лик-вида	Хозяйственные мероприятия
1	2	3	4	5	6	7	8	9	10	11	12	13	14	15	16	17	18	19	20	21	22	23	24
3	1,3	7ЛП2В1КЛ+ДН	1	13	ЛП	35	13	16	4	2	3	СН	0,6	11	14	10							
					В							С2				3							
					КЛ											1							
		подлесок: ЧР ЛЩ средний леса вокруг населенных пунктов																					
4	2,8	5ЛП2В1ОС1КЛ1ДН	1	12	ЛП	30	12	16	3	2	3	СН	0,6	10	28	14							
					В							С2				5							
					ОС											3							
					КЛ											3							
					ДН											3							
		подлесок: ЛЩ ЧР средний леса на оврагах и балках озу: леса вдоль обрывов и оврагов																					
5	1,8	5ЛП3ОС1В1КЛ+ДН	1	12	ЛП	30	12	14	3	2	3	СН	0,6	11	20	10							
					ОС							С2				6							
					В											2							
					КЛ											2							
		подлесок: ЛЩ ЧР средний склон З -20 леса на оврагах и балках озу: леса вдоль обрывов и оврагов																					
6	8,0	4ЛП2ОС1КЛ1ДН1В 1ОЛЧ	1	11	ЛП	30	11	14	3	2	3	СН	0,5	8	64	26							
					ОС							С2				13							
					КЛ											7							
					ДН											6							
					В											6							
					ОЛЧ											6							
		подлесок: ЧР ЛЩ средний леса на оврагах и балках озу: леса вдоль обрывов и оврагов																					

Начальник отдела использования
и воспроизводства лесов, ведения
государственного лесного реестра
05.10.2021 г.

М.П.

А.В. Закиров

Выписка из государственного лесного реестра № 592 от 05.10.2021 г.
Информация о лесном участке

Условный номер (при наличии) _____
Номер учетной записи _____
Кадастровый номер 02:13:000000:133

ЛЕСНОЙ УЧАСТОК

Адрес (местоположение) Республика Башкортостан, МР Бирский район, Бирское лесничество, Бирское сельское участковое лесничество, кв. 47(3) часть выдела 8

(указывается субъект Российской Федерации, муниципальное образование, лесничество или лесопарк, квартал и (или) выдел)

Наименование (реквизиты) юридического лица, фамилия, имя, отчество физического лица, местонахождение (регистрация) правообладателя

Назначение лесного участка (вид(ы) использования) заготовка древесины; заготовка живицы; заготовка и сбор недревесных лесных ресурсов; заготовка пищевых лесных ресурсов и сбор лекарственных растений; осуществление видов деятельности в сфере охотничьего хозяйства; ведение сельского хозяйства; ведение сельского хозяйства (пчеловодство и сенокошение) осуществление научно-исследовательской деятельности, образовательной деятельности; осуществление рекреационной деятельности; выращивание лесных плодовых, ягодных, декоративных растений, лекарственных растений; выращивание посадочного материала лесных растений (саженцев, сеянцев); осуществление геологического изучения недр, разведка и добыча полезных ископаемых; разработка месторождений полезных ископаемых; строительство и эксплуатация водохранилищ и иных искусственных водных объектов, а также гидротехнических сооружений, морских портов, морских терминалов, речных портов, причалов; строительство, реконструкция, эксплуатация линейных объектов; осуществление религиозной деятельности.

Целевое назначение лесов (категория защитных): защитные леса - лесостепные леса

Площадь 1,6 га

Документы - основания пользования лесным участком:_____

Особые отметки:_____

Начальник отдела использования
и воспроизводства лесов, ведения
государственного лесного реестра А.В. Закиров
05.10.2021 г. М.П.

Карта-схема расположения и границы лесного участка

Республика Башкортостан Бирский
(субъект Российской Федерации, муниципальное образование)

Лесничество (лесопарк) Бирское
(название)

Участковое лесничество Бирское сельское
(название)

Масштаб 1:25000

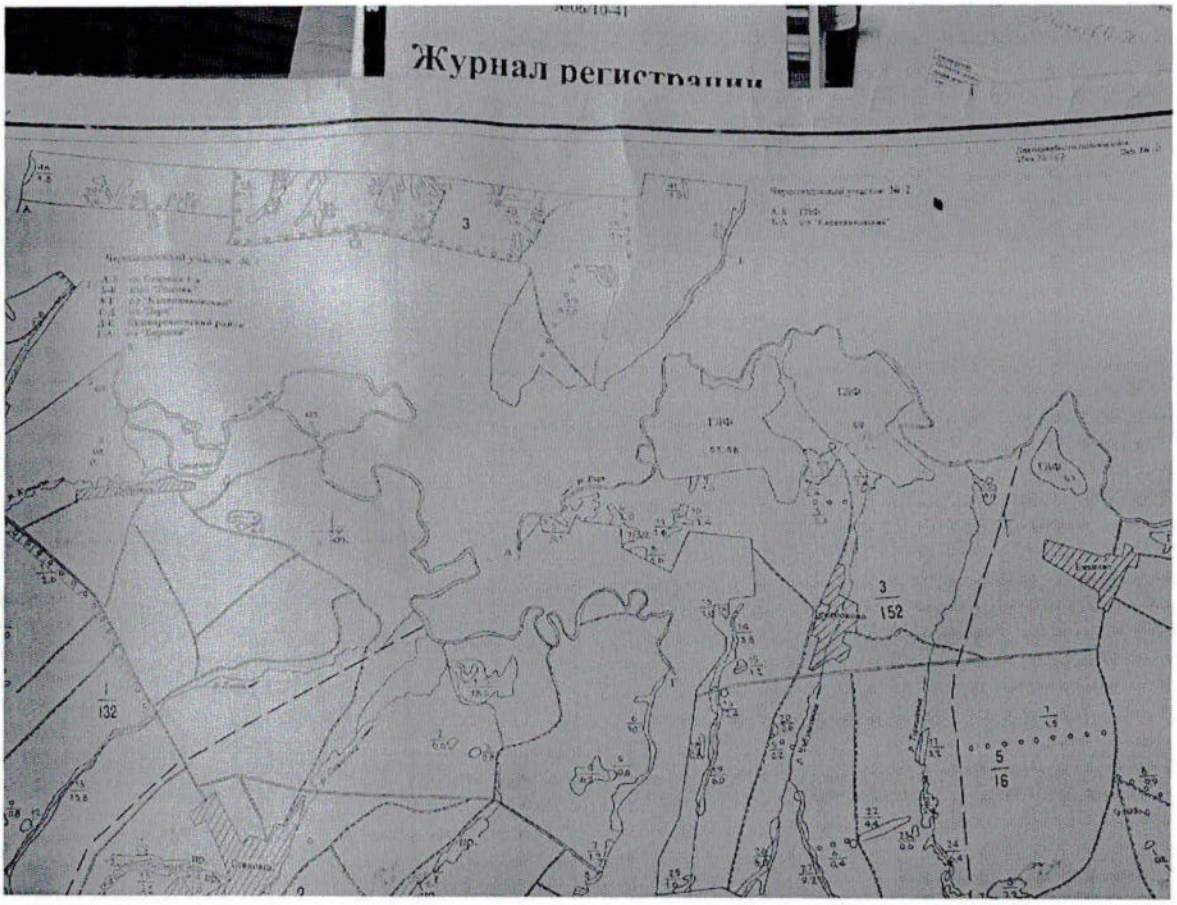

<*> Для вычерчивания карты-схемы расположения лесного участка используются фрагменты картографических материалов лесоустройства: планшеты масштабом М 1:10000, планы лесных насаждений масштабом М 1:25000, карты-схемы лесничества или лесопарка масштабом М 1:100000.

Начальник отдела использования
и воспроизводства лесов, ведения
государственного лесного реестра
05.10.2021 г.

М.П.

А.В. Закиров

Лесничество Бирский сельски Категория защитности Другие защитные леса Квартал 47

N выдела	Площадь, га	Состав.Подрост,подлесок покров,почва,рельеф,особенности выдела.Отметка о порослевом происх.Наимен.кат:ег.незалес.земель:Хар.лесных культур Кадастров.оценка	Я:Р:У:С	Вы-со-ле-ру-са-	Эле-мент:ра:ст	Воз:ра:ст	Вы-со-та	Ди:ам:ет:р	Кл:ас:ва:ас:та	Гр:уп:па:во:ас:та	Бо:ни:те:т	Тип леса ТЛУ	Полн:ота:Сумм:а пл:оща-дей:сече:ний	Запас сырораст. леса, дес. М3: на 1 га	общий: на выдел	в т.ч: по сос-тав-ляю-щим	Кл:ас:с:то:ва:рн:ос:ти	Запас на выделе, дес.М3: су-хо-стоя:(ста:ро-го)	ре-дин	еди-нич-ные дер.:ест.:воз.	захламлен.:общий	лик-:вида	Хозяйственные мероприятия
1	2	3	4	5	6	7	8	9	10	11	12	13	14	15	16	17	18	19	20	21	22	23	24
		подлесок: ИВК ЧР редкий																					
8	1,6	10Б+ОС	1	19	Б	45	19	20	5	2	2	Ш С2	0,6	13	21	21							
		подлесок: ИВК редкий																					

Начальник отдела использования
и воспроизводства лесов, ведения
государственного лесного реестра
05.10.2021 г.

М.П.

А.В. Закиров

60

Выписка из государственного лесного реестра № 593 от 05.10.2021 г.
Информация о лесном участке

Условный номер (при наличии) _____
Номер учетной записи _____
Кадастровый номер 02:13:000000:133

ЛЕСНОЙ УЧАСТОК

Адрес (местоположение) Республика Башкортостан, МР Бирский район, Бирское лесничество, Бирское сельское участковое лесничество, кв. 52(3) часть выдела 1

(указывается субъект Российской Федерации, муниципальное образование, лесничество или лесопарк, квартал и (или) выдел)

Наименование (реквизиты) юридического лица, фамилия, имя, отчество физического лица, местонахождение (регистрация) правообладателя

Назначение лесного участка (вид(ы) использования) заготовка древесины; заготовка живицы; заготовка и сбор недревесных лесных ресурсов; заготовка пищевых лесных ресурсов и сбор лекарственных растений; осуществление видов деятельности в сфере охотничьего хозяйства; ведение сельского хозяйства; ведение сельского хозяйства (пчеловодство и сенокошение) осуществление научно-исследовательской деятельности, образовательной деятельности; осуществление рекреационной деятельности; выращивание лесных плодовых, ягодных, декоративных растений, лекарственных растений; выращивание посадочного материала лесных растений (саженцев, сеянцев); осуществление геологического изучения недр, разведка и добыча полезных ископаемых; разработка месторождений полезных ископаемых; строительство и эксплуатация водохранилищ и иных искусственных водных объектов, а также гидротехнических сооружений, морских портов, морских терминалов, речных портов, причалов; строительство, реконструкция, эксплуатация линейных объектов; осуществление религиозной деятельности.

Целевое назначение лесов (категория защитных): защитные леса-нерестоохранные полосы лесов

Площадь 8,0га

Документы - основания пользования лесным участком: _____

Особые отметки:_____

Начальник отдела использования
и воспроизводства лесов, ведения
государственного лесного реестра
05.10.2021 г.

М.П.

А.В. Закиров

40

Карта-схема расположения и границы лесного участка

Республика Башкортостан Бирский
(субъект Российской Федерации, муниципальное образование)

Лесничество (лесопарк) Бирское
(название)

Участковое лесничество Бирское сельское
(название)

Масштаб 1:25000

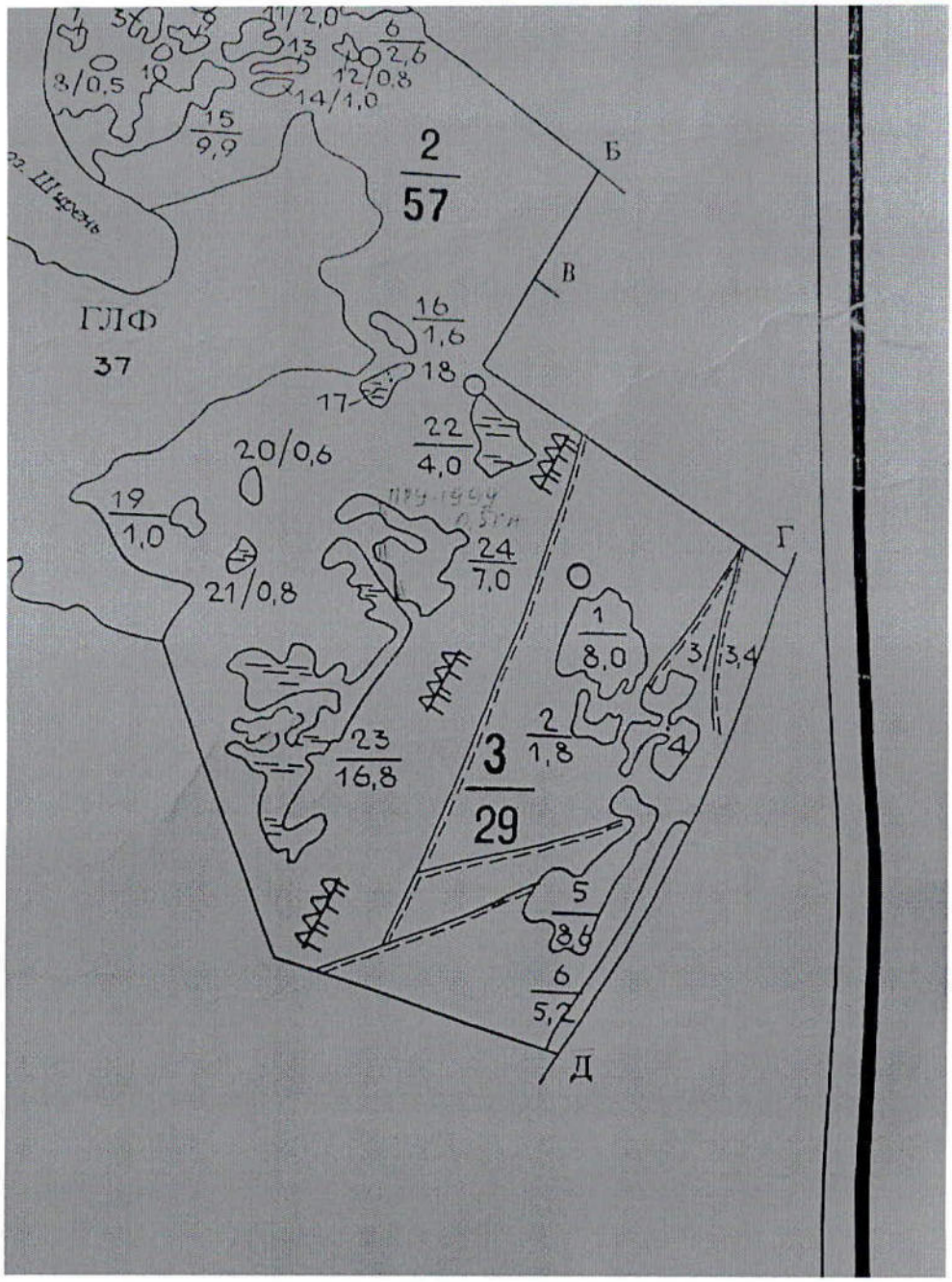

<*> Для вычерчивания карты-схемы расположения лесного участка используются фрагменты картографических материалов лесоустройства: планшеты масштабом М 1:10000, планы лесных насаждений масштабом М 1:25000, карты-схемы лесничества или лесопарка масштабом М 1:100000.

Начальник отдела использования
и воспроизводства лесов, ведения
государственного лесного реестра А.В. Закиров

05.10.2021 г. М.П.

Лесничество Бирский сельски | Категория защитности Запретн.полосы нерест.рыб | Квартал 52

N выдела	Площадь, га	Состав. Подрост, подлесок покров, почва, рельеф, особенности выдела. Отметка о порослевом происх. Наимен. кат. незалес. земель. Хар. лесных культур. Кадастров. оценка	Ярус	Высота яруса	Элемент леса	Возраст	Высота	Диаметр	Класс возраста	Группа возраста	Бонитет	Тип леса ТЛУ	Полнота; Сумма площадей сечений	Запас сырораст. леса, дес. М3: на 1 га	Запас сырораст. леса, дес. М3: общий на выдел	Запас сырораст. леса, дес. М3: в т.ч. по составляющим	Класс товарности	Запас на выделе, дес. М3: сухостоя (старого)	Запас на выделе, дес. М3: редин	Запас на выделе, дес. М3: единичные дер. ест. воз.	Запас на выделе, дес. М3: захламлен. общий	Запас на выделе, дес. М3: захламлен. ликвида	Хозяйственные мероприятия
1	2	3	4	5	6	7	8	9	10	11	12	13	14	15	16	17	18	19	20	21	22	23	24
1	8,0	6ЛП3ДН1В	1	17	ЛП	45	17	20	5	2	2	ПМ	0,6	17	136	81							
					ДН							С3				41							
					В											14							

Начальник отдела использования
и воспроизводства лесов, ведения
государственного лесного реестра
05.10.2021 г.

М.П.

А.В. Закиров

Выписка из государственного лесного реестра № 594 от 05.10.2021 г.
Информация о лесном участке

Условный номер (при наличии) _____
Номер учетной записи _____
Кадастровый номер 02:13:000000:133

ЛЕСНОЙ УЧАСТОК

Адрес (местоположение) Республика Башкортостан, МР Бирский район, Бирское лесничество, Бирское сельское участковое лесничество, кв. 53(1) часть выдела 2

(указывается субъект Российской Федерации, муниципальное образование, лесничество или лесопарк, квартал и (или) выдел)

Наименование (реквизиты) юридического лица, фамилия, имя, отчество физического лица, местонахождение (регистрация) правообладателя

Назначение лесного участка (вид(ы) использования)заготовка древесины; заготовка живицы; заготовка и сбор недревесных лесных ресурсов; заготовка пищевых лесных ресурсов и сбор лекарственных растений; осуществление видов деятельности в сфере охотничьего хозяйства; ведение сельского хозяйства; ведение сельского хозяйства (пчеловодство и сенокошение) осуществление научно-исследовательской деятельности, образовательной деятельности; осуществление рекреационной деятельности; выращивание лесных плодовых, ягодных, декоративных растений, лекарственных растений; выращивание посадочного материала лесных растений (саженцев, сеянцев); осуществление геологического изучения недр, разведка и добыча полезных ископаемых; разработка месторождений полезных ископаемых; строительство и эксплуатация водохранилищ и иных искусственных водных объектов, а также гидротехнических сооружений, морских портов, морских терминалов, речных портов, причалов; строительство, реконструкция, эксплуатация линейных объектов; осуществление религиозной деятельности.

Целевое назначение лесов (категория защитных): защитные леса-Запретные полосы лесов, расположенные вдоль водных объектов

Площадь 1,8 га

Документы - основания пользования лесным участком:_____

Особые отметки: выдел 2-ОЗУ леса вокруг населенных пунктов выдел, выд. 8, 16-17

Начальник отдела использования
и воспроизводства лесов, ведения
государственного лесного реестра
05.10.2021 г.

М.П.

А.В. Закиров

Карта-схема расположения и границы лесного участка

Республика Башкортостан Бирский
(субъект Российской Федерации, муниципальное образование)

Лесничество (лесопарк) Бирское
(название)

Участковое лесничество Бирское сельское
(название)

Масштаб 1:25000

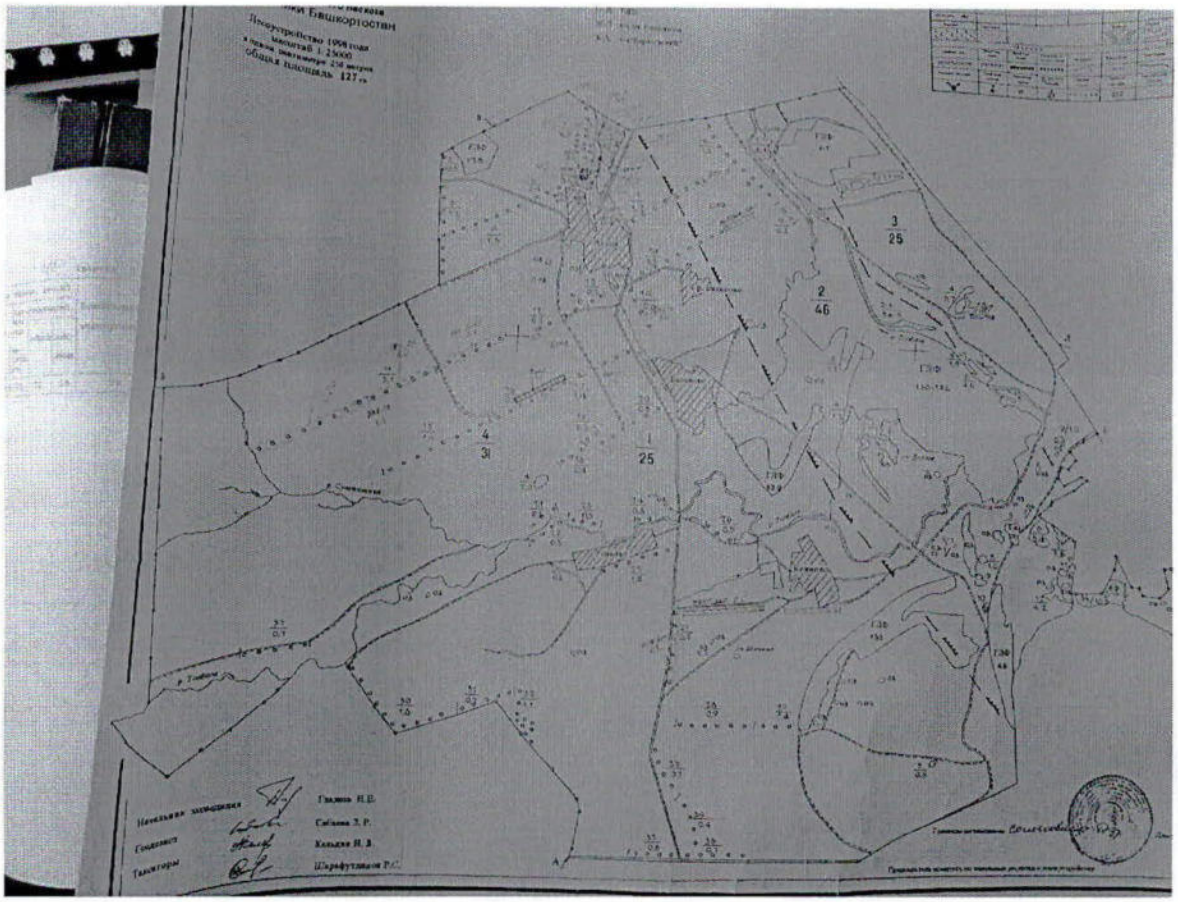

<*> Для вычерчивания карты-схемы расположения лесного участка используются фрагменты картографических материалов лесоустройства: планшеты масштабом М 1:10000, планы лесных насаждений масштабом М 1:25000, карты-схемы лесничества или лесопарка масштабом М 1:100000.

Начальник отдела использования
и воспроизводства лесов, ведения
государственного лесного реестра
05.10.2021 г.

М.П.

А.В. Закиров

Лесничество Бирский сельски Категория защитности Другие защитные леса Квартал 53

N выдела	Площадь выдела, га	Состав. Подрост, полнота, класс бонитета, тип леса, запас на 1 га, общий запас, дата таксации, Характеристика лесных культур, Кадастровая оценка	Возраст	Высота	Диаметр	Класс возраста	Группа возраст.	Бонитет	Тип леса	Полнота	Запас сырораст. леса, дес. М3	Класс бонитета	Запас на выделе, дес.М3	Захламленность	Хозяйственные мероприятия
1	2	3	4	5	6	7	8	9	10	11	12	13	14	15	16
2	1,8	лесные культуры													
		6ТК4Б	1	23	ТК 40	23	24	8	4	3	СН	0,8	26	47	28 2
					Б		24	22			С2				19 2
		культуры-59 г.,состояние хорошее													
		леса вокруг населенных пунктов													

Отметка об изменении

N выдела	Площадь выдела	Наименование выполненного мероприятия, иного воздействия, изменение качества земли, хозяйства	Год проведения	Объемные показатели мероприятия, га, м3	Подпись лица производившего запись
1	19,4	прочистка	1993	5,1га/80м³	
1	19,4	прочистка	2003	2,5/34м³	
1	19,4	прочистка	2004	3,1/48м³	
2	1,8	чистка	2004	0,3/78м³	
1	19,4	прочистка	2005	3,0/74м³	
3	1,2	УПР	2011	0,3/73м³	
1	19,4	ПРЖ	2013	3,7/72м³	
3	1,2	УПР	2013	0,14/89м³	
2	1,8	УПР	2013	0,11/32м³	
1	19,4	ПРМ	2015	3,5/73м³	
1	19,4	ПРМ	2016	3,0/72м³	
1	19,4	ПРМ	2018	2,0/52м³	

Начальник отдела использования
и воспроизводства лесов, ведения
государственного лесного реестра
05.10.2021 г.

М.П.

А.В. Закиров

66

Выписка из государственного лесного реестра № 595 от 05.10.2021 г.
Информация о лесном участке

Условный номер (при наличии) _____
Номер учетной записи _____
Кадастровый номер 02:13:000000:133

ЛЕСНОЙ УЧАСТОК

Адрес (местоположение) Республика Башкортостан, МР Бирский район, Бирское лесничество, Бирское сельское участковое лесничество, кв. 54(3) часть выделов 1,2,3,4,5

(указывается субъект Российской Федерации, муниципальное образование, лесничество или лесопарк, квартал и (или) выдел)

Наименование (реквизиты) юридического лица, фамилия, имя, отчество физического лица, местонахождение (регистрация) правообладателя

Назначение лесного участка (вид(ы) использования)заготовка древесины; заготовка живицы; заготовка и сбор недревесных лесных ресурсов; заготовка пищевых лесных ресурсов и сбор лекарственных растений; осуществление видов деятельности в сфере охотничьего хозяйства; ведение сельского хозяйства; ведение сельского хозяйства (пчеловодство и сенокошение) осуществление научно-исследовательской деятельности, образовательной деятельности; осуществление рекреационной деятельности; выращивание лесных плодовых, ягодных, декоративных растений, лекарственных растений; выращивание посадочного материала лесных растений (саженцев, сеянцев); осуществление геологического изучения недр, разведка и добыча полезных ископаемых; разработка месторождений полезных ископаемых; строительство и эксплуатация водохранилищ и иных искусственных водных объектов, а также гидротехнических сооружений, морских портов, морских терминалов, речных портов, причалов; строительство, реконструкция, эксплуатация линейных объектов; осуществление религиозной деятельности.

Целевое назначение лесов (категория защитных): защитные леса - запретные полосы лесов, расположенные вдоль водных объектов

Площадь:19,8 га

Документы - основания пользования лесным участком:_____

Особые отметки: выдел 1,5-**ОЗУ** уч.до 100га среди безлес.прос., выдел 2-ОЗУ леса вокруг населенных пунктов выдел 3,4-ОЗУ опушки по гран.с безлес.прост.

Начальник отдела использования
и воспроизводства лесов, ведения
государственного лесного реестра
05.10.2021 г.

М.П.

А.В. Закиров

46

Карта-схема расположения и границы лесного участка

Республика Башкортостан Бирский
(субъект Российской Федерации, муниципальное образование)

Лесничество (лесопарк) Бирское
(название)

Участковое лесничество Бирское сельское
(название)

Масштаб 1:25000

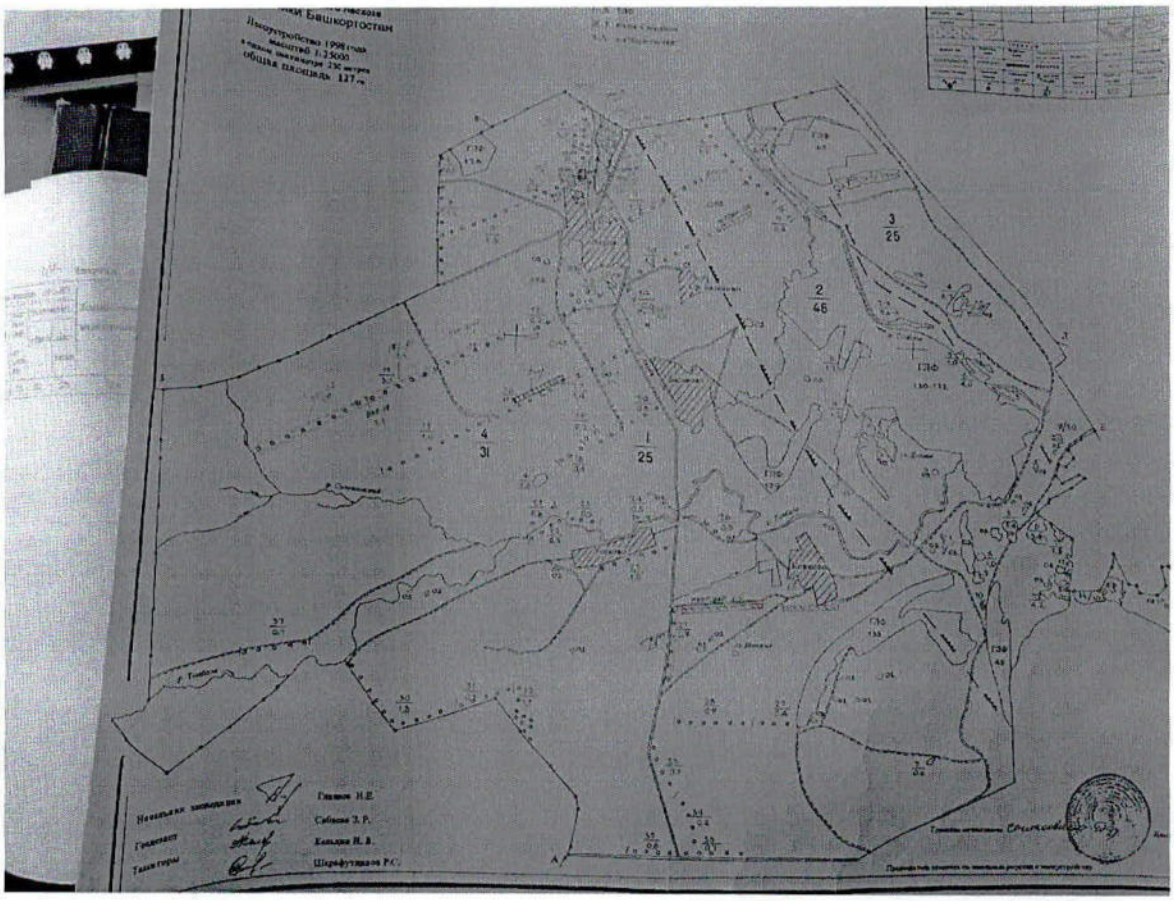

<*> Для вычерчивания карты-схемы расположения лесного участка используются фрагменты картографических материалов лесоустройства: планшеты масштабом М 1:10000, планы лесных насаждений масштабом М 1:25000, карты-схемы лесничества или лесопарка масштабом М 1:100000.

Начальник отдела использования
и воспроизводства лесов, ведения
государственного лесного реестра
05.10.2021 г.

М.П.

А.В. Закиров

Лесничество Бирский сельски Категория защитности Запретные полосы рек водохр. Квартал 54

N выдела	Площадь, га	Состав.Подрост,поясн.ва,рельеф,особенности выдела.Отметка о порослевом происх.Наимен.кат.ег.незалес.земель.Хар.лесных культур.Кадастров.оценка	Я:Р:У:С	Вы-сота:ра-ста	Элемент:леса	Возраст	Вы-сота	Диам:ет:ср	Кл:ас:ст:во:зр:ас:та	Гр:уп:па:во:зр:ас:та	Бо:ни:те:т	Тип леса ТЛУ	Полнота: Сумма площадей сечений	Запас сырораст. леса, дес. М3: на 1 га	общий: на выдел	в т.ч. по составляющим	Кл:ас:ст:ва:рн:ос:ти	Запас на выделе, дес.М3: сухостоя (старого)	редин	единичные дер. ест. воз.	захламлен.: общий	лик-вида	Хозяйственные мероприятия
1	2	3	4	5	6	7	8	9	10	11	12	13	14	15	16	17	18	19	20	21	22	23	24
1	8,4	6В2ИВ2ОЛЧ	1	9	В	30	9	12	3	2	4	ЕЖ	0,5	5	42	25							
					ИВ							С3				9							
					ОЛЧ											8							
		подлесок: ЧР ИВК густой																					
		уч.до 100га среди безлес.прос.																					
2	5,6	6В2ДН1ИВ1ОСК	1	9	В	25	9	12	3	2	3	КТ	0,3	3	17	10							
					ДН							С3				3							
					ИВ											2							
					ОСК											2							
		подлесок: ЧР ИВК ШП густой																					
		леса вокруг населенных пунктов,провед.х/мер.экон.нецелесообр																					
3	1,2	7ОС1В1ДН1ЛП	1	19	ОС	50	20	26	5	4	2	СН	0,6	15	18	12	3						
					В		13	18				С2				2	4						
					ДН		16	26								2	3						
					ЛП		17	20								2	3						
		подлесок: ЧР средний																					
		опушки по гран.с безлес.прост.																					
4	1,2	5ДН2ОС2ЛП1В	1	16	ДН	50	16	20	5	2	3	ЗЛ	0,6	14	17	9							
					ОС							С2				3							
					ЛП											3							
					В											2							
		подлесок: ЧР средний																					
		опушки по гран.с безлес.прост.																					
5	3,4	6ОЛЧ2ДН2В+ИВ	1	12	ОЛЧ	30	12	20	3	2	3	ОС	0,5	6	20	12							
					ДН							Е4				4							
					В											4							
		подлесок: ИВК ЧР КЛН густой																					
		уч.до 100га среди безлес.прос.,ТЛУ варьирует																					

Начальник отдела использования
и воспроизводства лесов, ведения
государственного лесного реестра
05.10.2021 г.

М.П.

А.В. Закиров

Выписка из государственного лесного реестра № 596 от 06.10.2021 г.
Информация о лесном участке

Условный номер (при наличии) _____
Номер учетной записи _____
Кадастровый номер 02:13:000000:133

ЛЕСНОЙ УЧАСТОК

Адрес (местоположение) Республика Башкортостан, МР Бирский район, Бирское лесничество, Бирское сельское участковое лесничество, кв. 74(3) часть выдела 20-22,25,28,31,33,35,37

(указывается субъект Российской Федерации, муниципальное образование, лесничество или лесопарк, квартал и (или) выдел)

Наименование (реквизиты) юридического лица, фамилия, имя, отчество физического лица, местонахождение (регистрация) правообладателя

Назначение лесного участка (вид(ы) использования)заготовка древесины; заготовка живицы; заготовка и сбор недревесных лесных ресурсов; заготовка пищевых лесных ресурсов и сбор лекарственных растений; осуществление видов деятельности в сфере охотничьего хозяйства; ведение сельского хозяйства; ведение сельского хозяйства (пчеловодство и сенокошение) осуществление научно-исследовательской деятельности, образовательной деятельности; осуществление рекреационной деятельности; выращивание лесных плодовых, ягодных, декоративных растений, лекарственных растений; выращивание посадочного материала лесных растений (саженцев, сеянцев); осуществление геологического изучения недр, разведка и добыча полезных ископаемых; разработка месторождений полезных ископаемых; строительство и эксплуатация водохранилищ и иных искусственных водных объектов, а также гидротехнических сооружений, морских портов, морских терминалов, речных портов, причалов; строительство, реконструкция, эксплуатация линейных объектов; осуществление религиозной деятельности.

Целевое назначение лесов (категория защитных): защитные леса-лесостепные леса

Площадь52,6га

Документы - основания пользования лесным участком:_____

Особые отметки: выдела 20,21 ОЗУ леса вокруг населенных пунктов; выдела 22,37 ОЗУ**:** водоохранная зона; выдел 25 ОЗУ склон уч-ка более 20 гр.; выдел 28 ОЗУ уч.до 100га среди безлес.прос; Выдел 31 ОЗУ леса вдоль обрывов и оврагов

Начальник отдела использования
и воспроизводства лесов, ведения
государственного лесного реестра А.В. Закиров
06.10.2021 г. М.П.

70

Карта-схема расположения и границы лесного участка

Республика Башкортостан Бирский
(субъект Российской Федерации, муниципальное образование)

Лесничество (лесопарк) Бирское
(название)

Участковое лесничество Бирское сельское
(название)

Масштаб 1:25000

<*> Для вычерчивания карты-схемы расположения лесного участка используются фрагменты картографических материалов лесоустройства: планшеты масштабом М 1:10000, планы лесных насаждений масштабом М 1:25000, карты-схемы лесничества или лесопарка масштабом М 1:100000.

Начальник отдела использования
и воспроизводства лесов, ведения
государственного лесного реестра А.В. Закиров

06.10.2021 г. М.П.

50

Лесничество Бирский сельски Категория защитности Другие защитные леса Квартал 74

N выдела	Площадь, га	Состав.Подрост,подлесок покров,почва,рельеф,особенности выдела.Отметка о порослевом происх.Наимен.кат: ег.незалес.земель:Хар.лесных культур Кадастров.оценка	Я Р У С	Вы-сота ярусa	Элемент лесa	Возраст	Вы-сота	Диаметр	Кл ас с	Гр уп па	Бонитет	Тип леса ТЛУ	Полнота Сумма площадей сечений	Запас сырораст. леса, дес. М3 на 1 га	Запас сырораст. леса, дес. М3 общий на выдел	Запас сырораст. леса, дес. М3 в т.ч. по составляющим	Кл ас с	Запас на выделе, дес.М3 сухостоя (стаpo)	Запас на выделе, дес.М3 ре-дин	Запас на выделе, дес.М3 единичные дер. ест. воз.	Запас на выделе, дес.М3 захламлен. общий	Запас на выделе, дес.М3 захламлен. лик-вида	Хозяйственные мероприятия
1	2	3	4	5	6	7	8	9	10	11	12	13	14	15	16	17	18	19	20	21	22	23	24
20	1,2	4ДН3ЛП3КЛ+В	1	12	ДН ЛП КЛ	35	12	16	4	2	3	ЗЛ С2	0,6	9	11	5 3 3							
		подлесок: ЛЩ Р средний склон СЗ-10 леса вокруг населенных пунктов																					
21	,6	6ЛП3ДН1КЛ	1	11	ЛП ДН КЛ	30	11	12	3	2	3	СН С2	0,6	9	5	3 1 1							
		подлесок: ЛЩ Р средний склон С -10 леса вокруг населенных пунктов																					
22	1,2	10ОЛС	1	10	ОЛС	25	10	12	3	2	3	КТ Е3	0,5	5	6	6							
		подлесок: ЧР средний водоохран. полосы вдоль рек,прибрежная полоса 21-40м озу: водоохранная зона																					

Начальник отдела использования
и воспроизводства лесов, ведения
государственного лесного реестра
06.10.2021 г.

М.П.

А.В. Закиров

Лесничество Бирский сельски Категория защитности Другие защитные леса Квартал 74

N выдела	Площадь, га	Состав.Подрост,полнота,бонитет,происх.Наимен.кат:Хар.лесных культур	Элементы леса	Возраст	Высота	Диаметр	Класс	Группа	Бонитет	Тип леса	Полнота	Запас сырораст. леса, дес. МЗ	Класс	Запас на выделе, дес.МЗ	Хозяйственные мероприятия
25	5,1	4ЛП4КЛ1ИЛ1В+ДН	ЛП	30	12	12	3	2	3	СН	0,8	15	77	31	
			КЛ		12	12				С2				31	
			ИЛ		11	12								8	
			В		12	14								7	
		подлесок: ЛЩ Р густой													
		склон Ю -24													
28	,8	4В3ЛП3КЛ	В	40	14	18	4	2	3	ЗЛ	0,5	9	7	3	
			ЛП		13	14				С2				2	
			КЛ		12	14								2	
		подлесок: ЛЩ Р густой													
		склон ЮВ-15													
		уч.до 100га среди безлес.прос.													
31	17,5	6Б2ЛП1В1ИВ+ОСК	Б	45	18	20	5	2	2	ЗЛ	0,6	11	193	116	
			ЛП							С2				39	
			В											19	
			ИВ											19	
		озу: леса вдоль обрывов и оврагов													
33	2,2	4Б3ОС2ЛП1В+ДН	Б	45	19	22	5	2	2	СН	0,5	10	22	9	
			ОС		18	22				С2				7	
			ЛП		16	18								4	
			В		16	20								2	
		подлесок: ЧР редкий													
35	3,1	8ДН2Б+ОС+ЛП	ДН	40	11	18	4	2	4	ЗЛ	0,6	9	28	22	
			Б		18	22				С2				6	
		подлесок: Р ЧР средний													
37	20,9	7Б2ДН1ОС+ЛП	Б	50	22	24	5	2	1	СН	0,7	18	376	263	
			ДН							С3				75	
			ОС											38	
		водоохран. полосы вдоль рек,прибрежная полоса 21-40м													
		озу: водоохранная зона													

Начальник отдела использования
и воспроизводства лесов, ведения
государственного лесного реестра
06.10.2021 г.

М.П.

А.В. Закиров

...ниях после лесоустройства

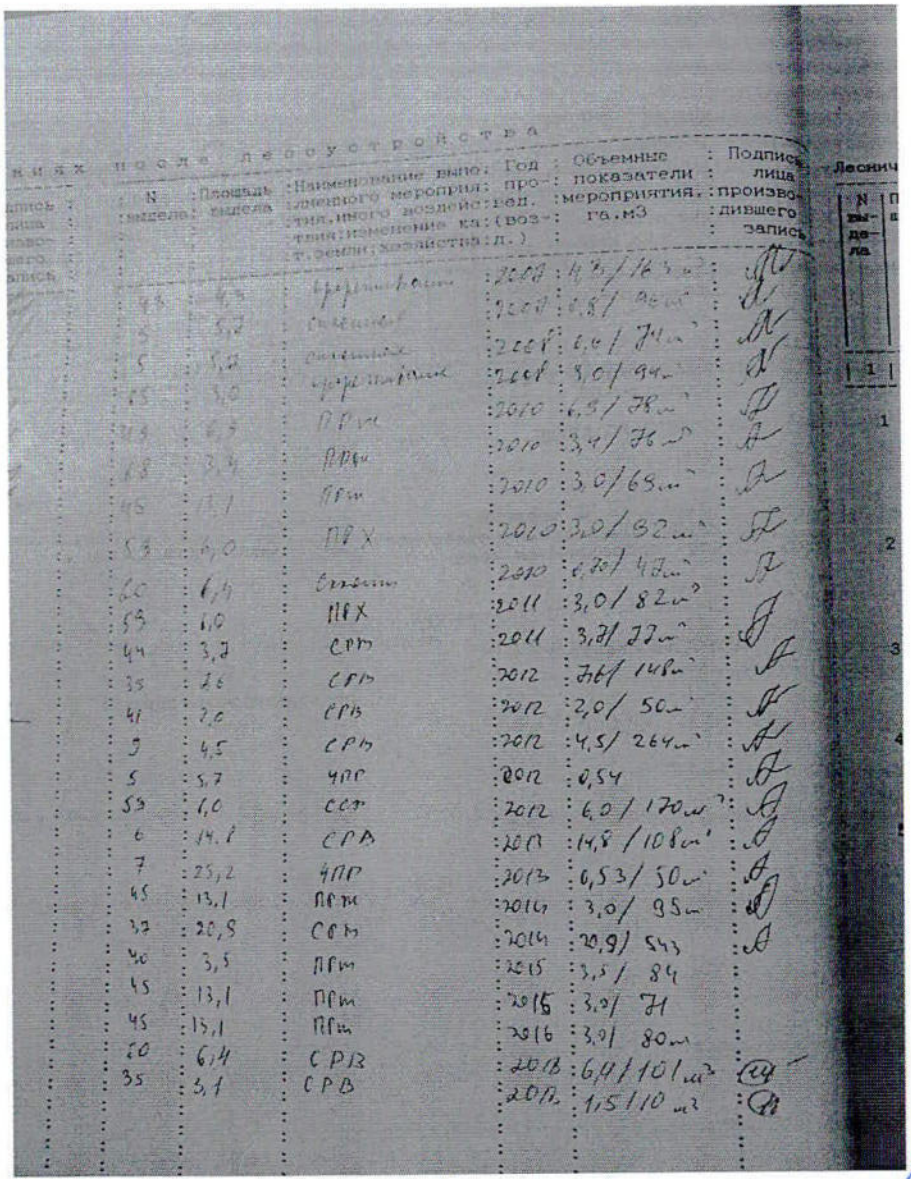

N выдела	Площадь выдела	Наименование выполненного мероприятия, иного воздействия, изменение кат. земли, хозяйства	Год проведения (возд.)	Объемные показатели мероприятия, га.м3	Подпись лица производившего запись
43	4,3	[illegible]	2007	4,3/163 м³	[illegible]
5	5,7	[illegible]	2007	6,8/96 м³	[illegible]
5	5,7	[illegible]	2008	6,0/74 м³	[illegible]
65	3,0	[illegible]	2008	3,0/94 м³	[illegible]
49	6,3	ПРМ	2010	6,3/78 м³	[illegible]
68	3,4	ПРМ	2010	3,4/76 м³	[illegible]
45	13,1	ПРМ	2010	3,0/69 м³	[illegible]
53	6,0	ПРХ	2010	3,0/92 м³	[illegible]
60	6,4	[illegible]	2010	0,70/47 м³	[illegible]
59	6,0	ПРХ	2011	3,0/82 м³	[illegible]
44	3,7	СРВ	2011	3,7/77 м³	[illegible]
35	7,6	СРВ	2012	7,6/148 м³	[illegible]
41	2,0	СРВ	2012	2,0/50 м³	[illegible]
9	4,5	СРВ	2012	4,5/264 м³	[illegible]
5	5,7	ЧПР	2012	0,54	[illegible]
59	6,0	ССР	2012	6,0/170 м³	[illegible]
6	14,8	СРВ	2013	14,8/108 м³	[illegible]
7	25,2	ЧПР	2013	0,53/50 м³	[illegible]
45	13,1	ПРМ	2014	3,0/95 м³	[illegible]
37	20,9	СРВ	2014	20,9/543	[illegible]
40	3,5	ПРМ	2015	3,5/84	
45	13,1	ПРМ	2015	3,0/71	
45	13,1	ПРМ	2016	3,0/80 м³	
60	6,4	СРВ	2018	6,4/101 м³	[illegible]
35	3,1	СРВ	2018	1,5/10 м³	[illegible]

Начальник отдела использования
и воспроизводства лесов, ведения
государственного лесного реестра
06.10.2021 г.

М.П.

А.В. Закиров

Выписка из государственного лесного реестра № 597 от 06.10.2021 г.
Информация о лесном участке

Условный номер (при наличии) _____
Номер учетной записи _____
Кадастровый номер 02:17:000000:470

ЛЕСНОЙ УЧАСТОК

Адрес (местоположение) Республика Башкортостан, МР Бураевский район, Бирское лесничество, Бураевское участковое лесничество, кв.9, часть выдела 24.

(указывается субъект Российской Федерации, муниципальное образование, лесничество или лесопарк, квартал и (или) выдел)

Назначение лесного участка (вид(ы) использования) заготовка древесины; заготовка живицы; заготовка и сбор недревесных лесных ресурсов; заготовка пищевых лесных ресурсов и сбор лекарственных растений; осуществление видов деятельности в сфере охотничьего хозяйства; ведение сельского хозяйства; ведение сельского хозяйства (пчеловодство и сенокошение) ; осуществление научно-исследовательской деятельности, образовательной деятельности; осуществление рекреационной деятельности; выращивание лесных плодовых, ягодных, декоративных растений, лекарственных растений; выращивание посадочного материала лесных растений (саженцев, сеянцев); выполнение работ по геологическому изучению недр, осуществление изыскательских работ ; разработка месторождений полезных ископаемых; строительство и эксплуатация водохранилищ и иных искусственных водных объектов, а также морских портов, морских терминалов, речных портов, причалов ; строительство и эксплуатация гидротехнических сооружений ; строительство, реконструкция, эксплуатация линейных объектов (дороги) ; строительство, реконструкция, эксплуатация линий электропередачи, линий связи подземных трубопроводов; осуществление религиозной деятельности.

Целевое назначение лесов (категория защитных) Защитные леса, категория - запретные полосы лесов, расположенные вдоль водных объектов.

Площадь 2,7 га

Документы - основания пользования лесным участком:_____

Особые отметки: кв. ОЗУ уч-ки леса до 100 га среди без

Начальник отдела использования
и воспроизводства лесов, ведения
государственного лесного реестра
06.10.2021 г.

М.П.

А.В. Закиров

Карта-схема расположения и границы лесного участка

Республика Башкортостан Бураевский
(субъект Российской Федерации, муниципальное образование)

Лесничество (лесопарк) Бирское
(название)

Участковое лесничество Бураевское
(название)

Масштаб 1:10 000

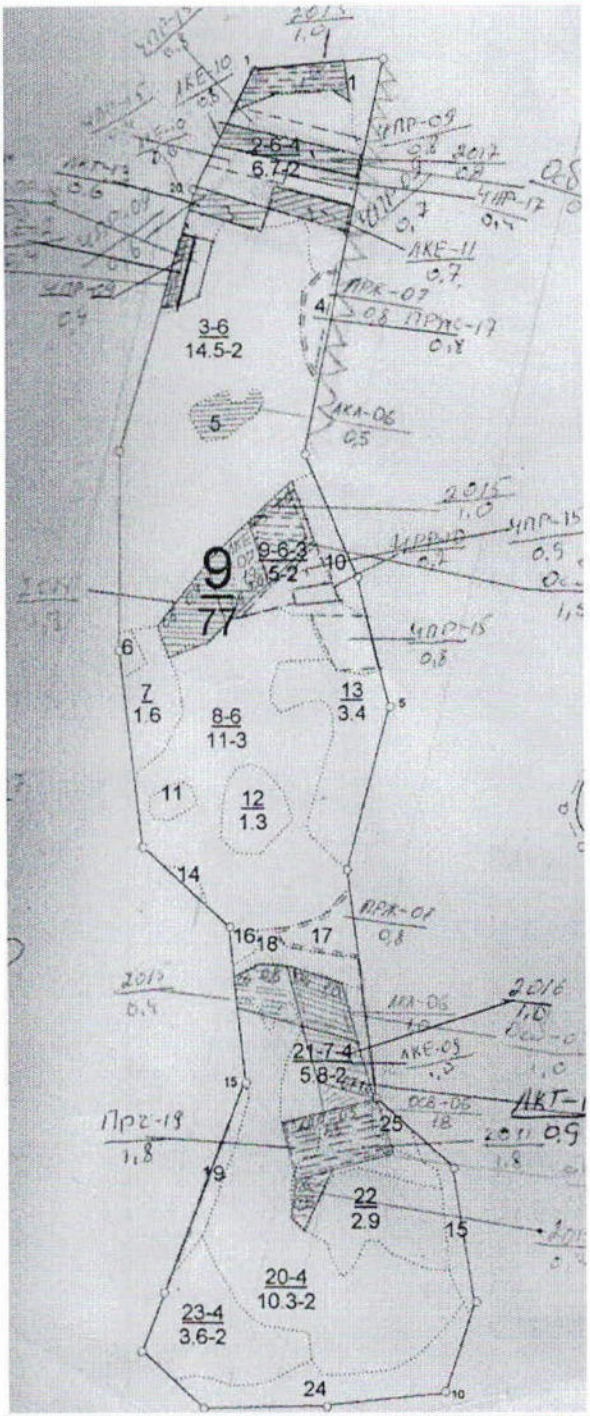

<*> Для вычерчивания карты-схемы расположения лесного участка используются фрагменты картографических материалов лесоустройства: планшеты масштабом М 1:10000, планы лесных насаждений масштабом М 1:25000, карты-схемы лесничества или лесопарка масштабом М 1:100000.

Начальник отдела использования
и воспроизводства лесов, ведения
государственного лесного реестра А.В. Закиров

06.10.2021 г. М.П.

Лесничество Бураевское Категория защитности Другие защитные леса Квартал 9

N выдела	Площадь, га	Состав.Подрост,подлесок покров,почва,рельеф,особенности выдела.Отметка о порослевом происх.Наимен.кат:ег.незалес.земель:Хар.лесных культур Кадастров.оценка	Я:Р:У:С	Вы-со-та:я-ру-са-:	Элемент леса	Воз:ра ст	Вы-со-та	Ди:ам:ет:р	Кл:ас:с:во:зр:ас:та	Гр:уп:па:во:зр:ас:та	Бо:ни:те:т	Тип леса ТЛУ	Полнота Сумма пл:ощадей сечений	Запас сырораст. леса, дес. М3 на 1 га	общий на выдел	в т.ч: по составляющим	Кл:ас:с:то:ва:рн:ос:ти	Запас на выделе, дес.М3 сухостоя (старого)	редин	единичные дер. ест. воз.	захламлен. общий	лик-вида	Хозяйственные мероприятия
1	2	3	4	5	6	7	8	9	10	11	12	13	14	15	16	17	18	19	20	21	22	23	24
24	2,7	8ЛП1В1П	1	16	ЛП	50	16	14	5	2	3	СН	0,6	16	43	35	2						
					В		15	14				С2				4	2						
					П		15	16								4	2						

подрост: 6Е2П2ЛП (10) 2,5 м, 2,5 тыс.шт/га
уч-ки леса до 100 га среди без

Начальник отдела использования
и воспроизводства лесов, ведения
государственного лесного реестра
06.10.2021 г.

М.П.

А.В. Закиров

Выписка из государственного лесного реестра № 598 от 06.10.2021 г.
Информация о лесном участке

Условный номер (при наличии) _____
Номер учетной записи _____
Кадастровый номер 02:17:000000:470

ЛЕСНОЙ УЧАСТОК

Адрес (местоположение) Республика Башкортостан, МР Бураевский район, Бирское лесничество, Бураевское участковое лесничество, кв.10, выдела 1,2,3,4,10,11,16

(указывается субъект Российской Федерации, муниципальное образование, лесничество или лесопарк, квартал и (или) выдел)

Назначение лесного участка (вид(ы) использования) заготовка древесины; заготовка живицы; заготовка и сбор недревесных лесных ресурсов; заготовка пищевых лесных ресурсов и сбор лекарственных растений; осуществление видов деятельности в сфере охотничьего хозяйства; ведение сельского хозяйства; ведение сельского хозяйства (пчеловодство и сенокошение); осуществление научно-исследовательской деятельности, образовательной деятельности; осуществление рекреационной деятельности; выращивание лесных плодовых, ягодных, декоративных растений, лекарственных растений; выращивание посадочного материала лесных растений (саженцев, сеянцев); выполнение работ по геологическому изучению недр, осуществление изыскательских работ ; разработка месторождений полезных ископаемых; строительство и эксплуатация водохранилищ и иных искусственных водных объектов, а также морских портов, морских терминалов, речных портов, причалов; строительство и эксплуатация гидротехнических сооружений; строительство, реконструкция, эксплуатация линейных объектов; осуществление религиозной деятельности.

Целевое назначение лесов (категория защитных) Защитные леса, категория - лесостепные леса

Площадь 36,9,0 га

Документы - основания пользования лесным участком:

Особые отметки: договор аренды лесного участка № 0274-2021-09 от 06.09.2021 г., по 01.09.2022 г, строительство, реконструкция и эксплуатация линейного объекта, ООО Гипростроймост-Геотех, кв. 10, выд. 1,3; 1,2,3.4,10,16 ОЗУ леса вокруг насел.пунктов

Начальник отдела использования
и воспроизводства лесов, ведения
государственного лесного реестра
06.10.2021 г.

М.П.

А.В. Закиров

Карта-схема расположения и границы лесного участка

Республика Башкортостан Бураевский
(субъект Российской Федерации, муниципальное образование)

Лесничество (лесопарк) Бирское
(название)

Участковое лесничество Бураевское
(название)

Масштаб 1:10 000

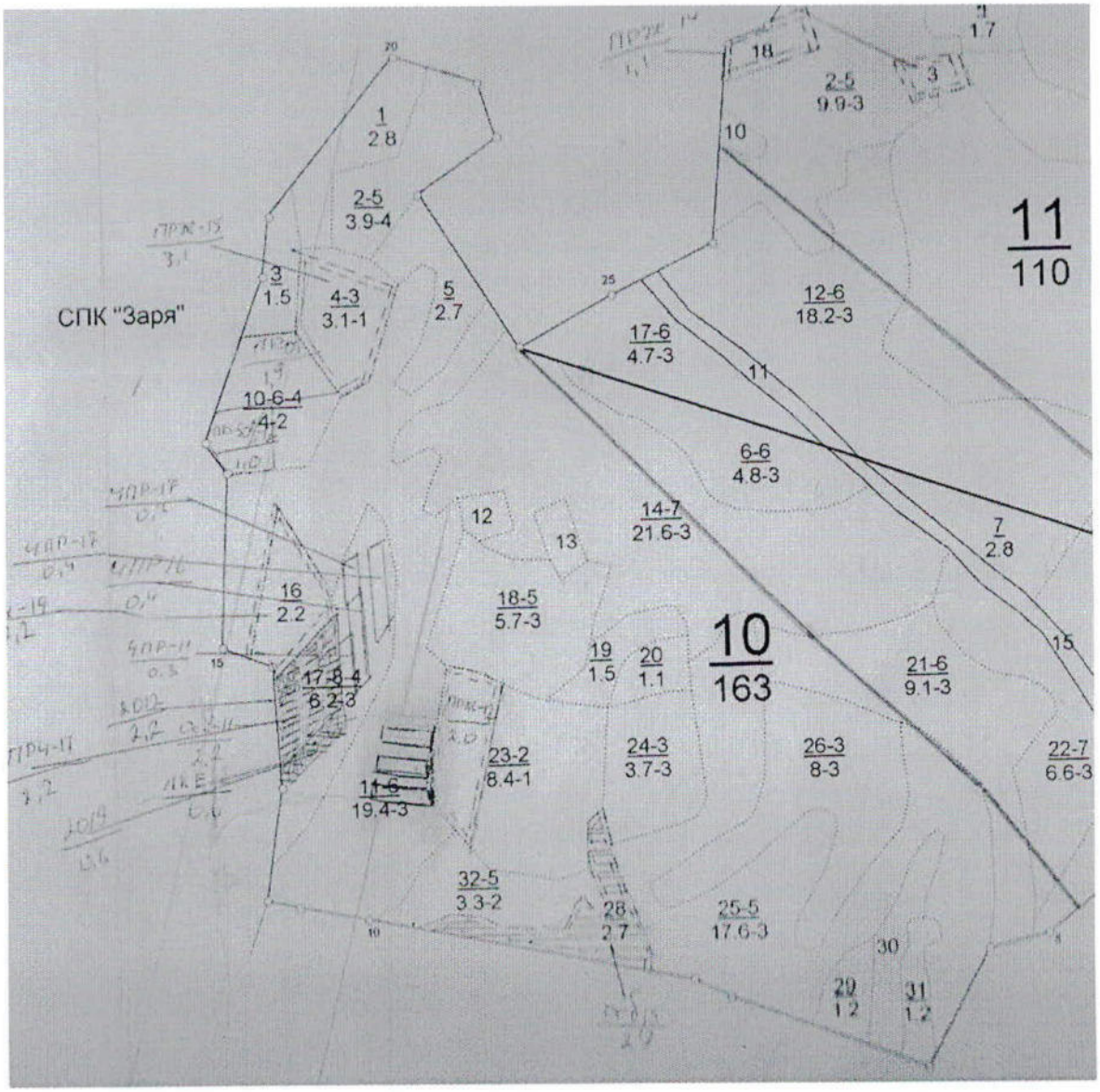

<*> Для вычерчивания карты-схемы расположения лесного участка используются фрагменты картографических материалов лесоустройства: планшеты масштабом М 1:10000, планы лесных насаждений масштабом М 1:25000, карты-схемы лесничества или лесопарка масштабом М 1:100000.

Начальник отдела использования
и воспроизводства лесов, ведения
государственного лесного реестра
06.10.2021 г.

М.П.

А.В. Закиров

Лесничество Бураевское Категория защитности Другие защитные лёса Квартал 10

N выдела	Площадь, га	Состав. Подрост, по: Особенности выдела. Отметка о пораслевом происх. Наимен. кат. земель. Хар. лесных культур. Кадастров. оценка	Я: Ярус леса	Вы-: Элемент: Возраст	Вы-: Ди: Кл: Гр: Бо: Тип леса	Полн: Запас сырораст. Сумм. на 1 га: общий	Кл: Запас на выделе, дес.М3 ас: общий	в т.ч.: хозяйственные	в т.ч.: захламленные: неликвидные	в т.ч.: Хозяйственные мероприятия: общий	в т.ч.: Хозяйственные мероприятия: лик-видация
1	2	3	4	5	6	7	8	9	10	11	12
1	2,8	6ЛП2ДН2КЛ	1	16	ЛП	45	16	18	5	2	3
					ДН						
					КЛ						
		склон Ю -20									
		леса вокруг насел.пунктов									
2	3,9	4ДН4ЛП2КЛ	1	13	ДН	45	13	14	5	2	4
					ЛП						
					КЛ						
		склон ЮЗ-20									
		леса вокруг насел.пунктов									
3	1,5	4ДН4ЛП2КЛ	1	15	ДН	65	15	18	7	3	4
					ЛП		15	18			
					КЛ		13	14			
		склон ЮВ-20									
		леса вокруг насел.пунктов									
4	3,1	10ОС	1	17	ОС	30	17	14	3	2	1
		культуры под пологом									
		10Е	2	2	Е	33	2	2			
		культуры-70 г.,состояние неудовлетворительное,заглушение лист.породами									
		леса вокруг насел.пунктов									
10	4,0	8ОС2ЛП	1	21	ОС	55	22	24	6	4	2
					ЛП		19	18			
		склон ЮЗ-15									
		повреждение болезнями леса,осина,средняя поврежденность,ложный трутовик									
		леса вокруг насел.пунктов									
11	19,4	4ЛП2ОС1КЛ3П	1	20	ЛП	60	19	22	6	2	3
					ОС		22	26			

N выдела	Кл: Запас на выделе, дес.М3 ас: общий	в т.ч.: хозяйственные	в т.ч.: захламленные: неликвидные	в т.ч.: Хозяйственные мероприятия: общий	в т.ч.: Хозяйственные мероприятия: лик-видация	Категория защитности	Другие защитные лёса	Квартал
1	0,6	16	45	27				
		С2		9				
				9				
2	0,6	10	39	16				
		С2		15				
				8				
3	0,6	13	20	8	3			
		С2		8	3			
				4	3			
4	0,9	19	59	59				
		С2						
	0,4	1	2	2				
10	0,8	24	96	77	3		пост.рубка 50%	
		С2		19	2			
11	0,5	19	369	147	2			
		С2		74	4			

Начальник отдела использования
и воспроизводства лесов, ведения
государственного лесного реестра
06.10.2021 г.

М.П.

А.В. Закиров

Лесничество Бураевское Категория защитности Другие защитные леса Квартал 10

N выдела	Площадь, га	Состав.Подрост,подлесок покров,почва,рельеф,особенности выдела.Отметка о порослевом происх.Наимен.кат.ег.незалес.земель:Хар.лесных культур Кадастров.оценка	Я:Р:У:С	Вы-со-та:я-ру-са-	Элемент леса	Возраст	Вы-со-та	Диаметр	Кл:ас:с:ст:во:зр:ас:та	Гр:уп:па:ва:зр:ас:та	Бо:ни:те:т	Тип леса ТЛУ	Полнота Сумма площадей сечений	Запас сыораст. леса, дес. М3: на 1 га	общий на выдел	в т.ч. по составляющим	Кл:ас:с:то:ва:рн:ос:ти	Запас на выделе, дес.М3: сухостоя (старого)	редин	единичные дер. ест. воз.	захламлен. общий	лик-вида	Хозяйственные мероприятия
1	2	3	4	5	6	7	8	9	10	11	12	13	14	15	16	17	18	19	20	21	22	23	24
16	2,2	10ОС	1	20	ОС	40	20	18	4	3	1	СН	0,9	25	55	55	3						
		культуры под пологом										С2											
		10Е	2	2	Е	33	2	2					0,4	1	1	1	1						
		культуры-70 г.,состояние неудовлетворительное,заглушение лист.породами повреждение болезнями леса,осина,средняя поврежденность,ложный трутовик леса вокруг насел.пунктов																					

Начальник отдела использования
и воспроизводства лесов, ведения
государственного лесного реестра
06.10.2021 г.

М.П.

А.В. Закиров

Выписка из государственного лесного реестра № 599 от 06.10.2021 г.
Информация о лесном участке

Условный номер (при наличии) _____
Номер учетной записи _____
Кадастровый номер 02:17:000000:470

ЛЕСНОЙ УЧАСТОК

Адрес (местоположение) Республика Башкортостан, МР Бураевский район, Бирское лесничество, Бураевское участковое лесничество, кв.17, выдела 1,11
(указывается субъект Российской Федерации, муниципальное образование, лесничество или лесопарк, квартал и (или) выдел)

Назначение лесного участка (вид(ы) использования) заготовка древесины; заготовка живицы; заготовка и сбор недревесных лесных ресурсов; заготовка пищевых лесных ресурсов и сбор лекарственных растений; осуществление видов деятельности в сфере охотничьего хозяйства; ведение сельского хозяйства; ведение сельского хозяйства (пчеловодство и сенокошение); осуществление научно-исследовательской деятельности, образовательной деятельности; осуществление рекреационной деятельности; выращивание лесных плодовых, ягодных, декоративных растений, лекарственных растений; выращивание посадочного материала лесных растений (саженцев, сеянцев); выполнение работ по геологическому изучению недр, осуществление изыскательских работ; разработка месторождений полезных ископаемых; строительство и эксплуатация водохранилищ и иных искусственных водных объектов, а также морских портов, морских терминалов, речных портов, причалов; строительство и эксплуатация гидротехнических сооружений; строительство, реконструкция, эксплуатация линейных объектов; осуществление религиозной деятельности.

Целевое назначение лесов (категория защитных) Защитные леса, категория - лесостепные леса

Площадь 12,9 га

Документы - основания пользования лесным участком:_____

Особые отметки: ОЗУ - уч-ки леса до 100 га среди без

Начальник отдела использования
и воспроизводства лесов, ведения
государственного лесного реестра
06.10.2021 г.

М.П.

А.В. Закиров

Карта-схема расположения и границы лесного участка

Республика Башкортостан Бураевский
(субъект Российской Федерации, муниципальное образование)

Лесничество (лесопарк) Бирское
(название)

Участковое лесничество Бураевское
(название)

Масштаб 1:10 000

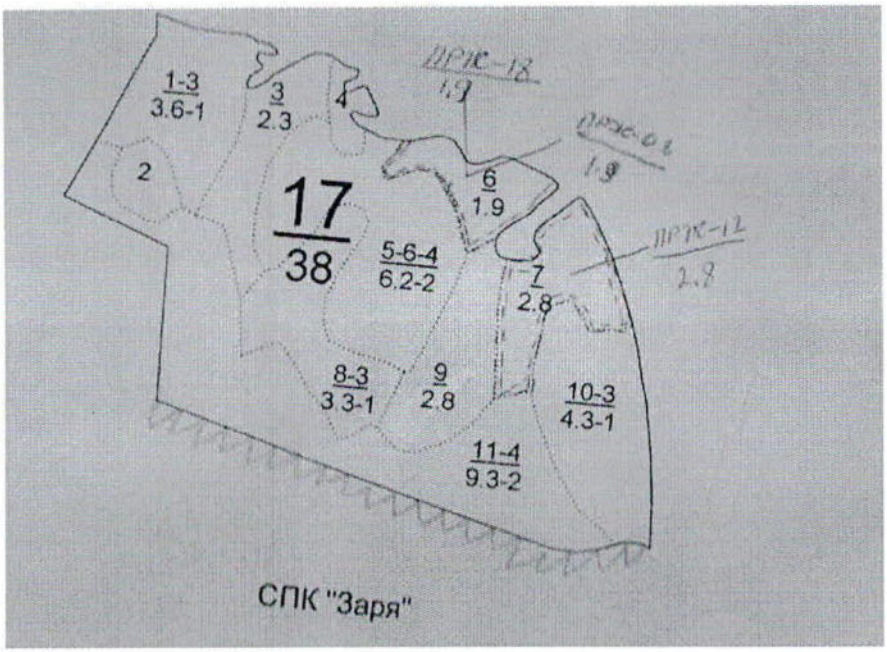

<*> Для вычерчивания карты-схемы расположения лесного участка используются фрагменты картографических материалов лесоустройства: планшеты масштабом М 1:10000, планы лесных насаждений масштабом М 1:25000, карты-схемы лесничества или лесопарка масштабом М 1:100000.

Начальник отдела использования
и воспроизводства лесов, ведения
государственного лесного реестра
06.10.2021 г.

М.П.

А.В. Закиров

Лесничество Бураевское Категория защитности Другие защитные леса Квартал 17

N выдела	Площадь, га	Состав.Подрост,подлесок покров,почва,рельеф,особенности выдела.Отметка о порослевом происх.Наимен.кат:ег.незалес.земель:Хар.лесных культур:Кадастров.оценка	Я:Р:У:С	Высота:Ярусаса	Элемент:леса	Возраст	Высота	Диаметр	Класс:возраста	Группа:возраста	Бонитет	Тип леса	Полнота:Сумма площадей сечений	Запас сырораст. леса, дес. М3: на 1 га	Запас сырораст. леса, дес. М3: общий: на выдел	Запас сырораст. леса, дес. М3: в т.ч. по составляющим	Класс:тотова:рн:ости	Запас на выделе, дес.М3: сухостоя (старого)	Запас на выделе, дес.М3: редин	Запас на выделе, дес.М3: единичные дер.:ест.:воз.	Запас на выделе, дес.М3: захламлен.:общий	Запас на выделе, дес.М3: лик-:вида	Хозяйственные мероприятия
1	2	3	4	5	6	7	8	9	10	11	12	13	14	15	16	17	18	19	20	21	22	23	24
1	3,6	лесные культуры																					
		4С4Е1Б1В	1	21	С	51	21	24	3	2	1	СН	0,7	23	83	33							
					Е							С2				33							
					Б											9							
					В											8							
		подрост: 8Е2П (10) 2,0 м, 2,0 тыс.шт/га																					
		состав неоднородный,полнота неравномерная,высота варьирует,уч-ки леса до 100 га среди без																					
11	9,3	4Е2П1Б1ОС1ЛП1В	1	19	Е	70	19	20	4	2	2	СН	0,6	17	158	63							
					П							С2				31							
					Б											16							
					ОС											16							
					ЛП											16							
					В											16							
		подрост: 8КЛ2ЛП (10) 2,0 м, 2,5 тыс.шт/га																					
		состав неоднородный,полнота неравномерная,уч-ки леса до 100 га среди без																					

Начальник отдела использования
и воспроизводства лесов, ведения
государственного лесного реестра
06.10.2021 г.

М.П.

А.В. Закиров

ПРОТОКОЛ

совещания по вопросу организации работ по разработке документации по планировке территории по объекту «Строительство скоростной автомобильной дороги Казань – Екатеринбург на участке Дюртюли – Ачит»

13 октября 2021 года № РД – 376 пр

Присутствовали:

от Государственной компании «Автодор»:

Заместитель директора департамента проектирования, технической политики и инновационных технологий - *Биктимиров Рушан Сеярович*

Заместитель начальника отдела документации по планировке территории и проектирования МТМ ЕЗК - *Дьяков Григорий Геннадьевич*

Начальник отдела проектирования искусственных сооружений Управления проектных работ М-12 - *Миронов Максим Юрьевич*

Главный специалист отдела проектирования инженерных систем и сетей Управления проектных работ М-12 - *Михеев Анатолий Владимирович*

от АО «Моспроект-3»:

И.о. руководителя Дирекции № 2 - *Гушляк Татьяна Ивановна*

Заместитель руководителя Дирекции по проектированию №1 - *Федосеев Алексей Владимирович*

от ООО «КРТ Система»:

Исполнительный директор - *Ломакин Роман Владимирович*

от АО «Петербургские дороги»:

Технический директор - *Андреева Ольга Николаевна*

Заместитель директора по проектированию - *Аркаев Дмитрий Юрьевич*

от ООО «Гипростроймост-Геотех»:

Генеральный директор - *Попов Павел Евгеньевич*

от АО «Союздорпроект»:

Первый заместитель генерального директора - *Шитиков Геннадий Николаевич*

ГИП по дорожной части - *Шишков Андрей Александрович*

Отметили:

1. Необходимость направления технических решений, принимаемых при разработке объекта.

Решили:

Государственная компания «Автодор»

1. ГК «Автодор» (Михеев А.В.) направить в АО «Моспроект-3» пример оформления (шаблон) материалов ДПТ по объекту для доведения для исполнения подрядчикам – разработчикам ДПТ. Срок – 13.10.2021.

АО «Моспроект-3»

1. Довести до разработчиков ДПТ пример оформления (шаблон) материалов ДПТ и организовать внутренний контроль поступающей от разработчиков ДПТ документации на предмет соответствия ее требованиям действующего законодательства и указанному шаблону перед направлением документации на проверку в ГК «Автодор». Срок – 14.10.2021.
2. Назначать полосу постоянного отвода объекта с учетом земельно-кадастровый ситуации в соответствии с требованиями п. 6 ст. 11.9 Земельного кодекса РФ для недопущения при образовании земельных участков необоснованных вклиниваний, вкрапливаний, изломанности границ, чересполосице, невозможности размещения объектов недвижимости и другим препятствующих рациональному использованию и охране земель недостаткам. Срок – постоянно.
3. Представить проект полосы отвода с учетом данных инвентаризации с Перечнями земельных участков, расположенных в границах полосы отвода объекта, в разрезе регионов прохождения трассы с указанием их площадей и целевого назначения. Срок – 15.10.2021.
4. Представить материалы по результатам анализа имеющихся сведений о границах земельных участков лесного фонда и их несоответствии с данными ЕГРН (Республика Башкортостан, Пермский край, Свердловская область).
   Срок – до 07.10.2021, 14.10.2021.
5. Получить выписки из государственного лесного реестра на лесные участки, расположенные на территории Пермского края и Свердловской области.
   Срок – до 13.10.2021, 14.10.2021.
6. Направить официально в ГК «Автодор» проект полосы отвода основного хода объекта на всей протяженности трассы, первоочередные участки в местах пресечения с инженерными коммуникациями.
   Срок – до 15.10.2021.
7. Представить проработанный оптимальный вариант продольного профиля автодороги с учетом анализа баланса земляных масс использования грунтов выемки при возведении насыпи, с учетом нормативных требований возвышения земляного полотна.
   Срок – до 12.10.2021, 15.10.2021.
8. Представить план автодороги, с учетом назначения оптимальных

геометрических параметров автодороги.
Срок – до 12.10.2021, 15.10.2021.

9. Представить на рассмотрение схемы искусственных сооружений с учетом планового и высотного расположения автодороги, требований заинтересованных сторон, а также с учетом рельефа местности.
   Срок – до 12.10.2021, 15.10.2021.
10. Представить поперечные профили автодороги в местах пересечения с инженерными коммуникациями.
    Срок – до 13.10.2021, 15.10.2021.
11. Представить согласованные программы на проведение инженерных изысканий.
    Срок – 20.10.2021
12. Отметить срок получения выписок по земельным участкам – 15.10.2021.
13. Доложить 18.10.2021 о сроках выполнения актуализации экономических изысканий, необходимых для обоснования назначения параметров транспортных развязок.
14. Предоставить схему размещения МФЗ с привязкой к пикетажному положению строящейся автодороги, а также представить типовой генплан МФЗ.
    Срок – 07.10.2021, 15.10.2021.
15. Выполнить запросы ТУ балансодержателей переустраиваемых сетей, заинтересованных сторон.
    Срок – 08.10.2021.
16. Направить доработанные технические решения назначаемых транспортных развязок с учетом замечаний балансодержателей пересекаемых автодорог.
    Срок – 18.10.2021.
17. В срок 19.10.2021 представить информацию по учету карстовых проявлений, оказывающих влияние на плановое расположение трассы.
18. Направить ответ, с приложением запрашиваемой информации, на письмо Государственной компании «Автодор» № 27751-22 от 05.10.2021.
    Срок – 15.10.2021.
19. Направить на согласование схемы оптимальных местоположений с обоснованием габаритов и конструкций биопереходов, а также проездов для сельскохозяйственной техники в согласующие инстанции.
    Срок – 15.10.2021.
20. Направить официально план и поперечные профили по пересекаемым магистральным газопроводам.
    Срок – 15.10.2021.

в части участка АО «Петербургские дороги»

1. Направить официально в ГК «Автодор» проект полосы отвода основного хода объекта на всей протяженности трассы, первоочередные участки в местах пресечения с инженерными коммуникациями.
   Срок – до 15.10.2021.
2. Представить на рассмотрение схемы искусственных сооружений с учетом планового и высотного расположения автодороги, требований заинтересованных сторон, а также с учетом рельефа местности.

Срок – до 15.10.2021.

3. Представить поперечные профили автодороги в местах пересечения с инженерными коммуникациями.
   Срок – до 15.10.2021.
4. Выполнить запросы ТУ балансодержателей переустраиваемых сетей, заинтересованных сторон.
   Срок – 08.10.2021.
5. Получить согласование с балансодержателями пересекаемых автодорог по техническим решениям назначаемых транспортных развязок с учетом замечаний.
   Срок – 19.10.2021.

в части участка АО «Союздорпроект»

1. Направить официально в ГК «Автодор» проект полосы отвода основного хода объекта на всей протяженности трассы, первоочередные участки в местах пресечения с инженерными коммуникациями.
   Срок – до 15.10.2021.
2. Представить на рассмотрение схемы искусственных сооружений с учетом планового и высотного расположения автодороги, требований заинтересованных сторон, а также с учетом рельефа местности.
   Срок – до 15.10.2021.
3. Представить поперечные профили автодороги в местах пересечения с инженерными коммуникациями.
   Срок – до 15.10.2021.
4. Выполнить запросы ТУ балансодержателей переустраиваемых сетей, заинтересованных сторон.
   Срок – 08.10.2021.
5. Получить согласование с балансодержателями пересекаемых автодорог по техническим решениям назначаемых транспортных развязок с учетом замечаний.
   Срок – 19.10.2021.

дополнительно ООО «Гипростроймост-Геотех»

1. Представить согласованные программы на проведение инженерных изысканий.
   Срок – 20.10.2021

Заместитель директора департамента проектирования, технической политики и инновационных технологий — Биктимиров Р.С.

Начальник отдела проектирования искусственных сооружений Управления проектных работ М-12 — Миронов М.Ю.

Протокол вел: Михеев А.В.

ГОСУДАРСТВЕННАЯ КОМПАНИЯ
«РОССИЙСКИЕ АВТОМОБИЛЬНЫЕ ДОРОГИ»
(ГОСУДАРСТВЕННАЯ КОМПАНИЯ «АВТОДОР»)
Страстной б-р, д. 9, Москва, 127006
тел.: (495) 727-11-95, факс: (495) 249-07-72
e-mail: info@ruhw.ru
www.ruhw.ru

21.10.2021 № 29703-22

на №_____ от_____

Генеральному директору
АО «МОСПРОЕКТ-3»

Меркуловой А.Д.

Уважаемая Анна Дмитриевна!

Настоящим направляю доработанный пример оформления (шаблон) материалов документации по планировке территории по объекту «Строительство скоростной автомобильной дороги Казань – Екатеринбург на участке Дюртюли – Ачит».

При наличии обоснованных возражений прошу сообщить о необходимости проведения согласительного совещания по указанному вопросу.

В соответствии с письмом Государственной компании «Автодор» от 13.10.2021 № 28708-22 прошу также сообщить о порядке организации в АО «Моспроект-3» внутреннего контроля поступающей от разработчиков ДПТ документации перед ее направлением на проверку в Государственную компанию «Автодор».

Приложение: доработанный пример оформления материалов ДПТ по объекту (шаблон) размещён по ссылке: https://disk.yandex.ru/d/MwlClp-ov9mA1g.

Заместитель руководителя дирекции
по проектированию – начальник управления В.В. Гуглев

Михеев Анатолий Владимирович
☎ +7 (495) 727-11-95, доб. 35-56
✉ A.Miheev@russianhighways.ru

Структура документации по планировке территории

Проект планировки территории	
1. Основная часть проекта планировки территории	
Раздел 1. «Проект планировки территории. Графическая часть»	
Часть 1	
Чертеж 1	Чертеж красных линий. М 1:2000
Чертеж 2	Чертеж границ зон планируемого размещения линейных объектов, совмещенный с чертежом границ зон планируемого размещения линейных объектов, подлежащих реконструкции в связи с изменением их местоположения **(автомобильных дорог)**. М 1:2000
Чертеж 3	Чертеж границ зон планируемого размещения линейных объектов, подлежащих реконструкции в связи с изменением их местоположения **(инженерных сетей и сооружений).** М 1:2000
Часть 2	
Чертеж 1	…
Раздел 2. «Положение о размещении линейных объектов»	
Часть 1	*Для Республики Башкортостан – Положение в 2 частях **с единым введением***
2. Материалы по обоснованию проекта планировки территории	
Раздел 3. «Материалы по обоснованию проекта планировки территории. Графическая часть»	
Часть 1	
Схема 1	Схема расположения элементов планировочной структуры.
Схема 2	Схема использования территории в период подготовки проекта планировки. М 1:2000
Схема 3	Схема организации улично-дорожной сети и движения транспорта. М 1:2000
Схема 4	Схема вертикальной планировки территории, инженерной подготовки и инженерной защиты территории. М 1:2000
Схема 5	Схема границ зон с особыми условиями использования территорий, особо охраняемых природных территорий, лесничеств. Схема границ территорий объектов культурного наследия. М 1:2000
Схема 6	Схема границ территорий, подверженных риску возникновения чрезвычайных ситуаций природного и техногенного характера (пожар, взрыв, химическое, радиоактивное заражение, затопление, подтопление, оползень, карсты, эрозия и т.д. М 1:2000
Схема 7	Схема конструктивных и планировочных решений. М 1:2000
Часть 2	…
Схема 1	…
Раздел 4. «Материалы по обоснованию проекта планировки территории. Пояснительная записка»	
Часть 1	*Пояснительная записка с приложением исходных данных* *Для Республики Башкортостан – Пояснительная записка в 2 частях **с единым введением***
Оформлено в	Пояснительная записка с приложениями: - решение о подготовке документации по планировке территории с

составе тома	приложением задания - исходные данные, используемые при подготовке проекта планировки территории (ответы на запросы, ТУ и т.д.)
Приложения в электронном виде	1. Материалы и результаты инженерных изысканий, используемые при подготовке проекта планировки территории, с приложением документов, подтверждающих соответствие лиц, выполнивших инженерные изыскания, требованиям части 2 статьи 47 Градостроительного кодекса Российской Федерации, программ и заданий на проведение инженерных изысканий, используемые при подготовке проекта планировки территории. 2. Исходные данные, используемые при подготовке проекта планировки территории - Выписки из ЕГРН, выписки из ГЛР
Проект межевания территории	
1. Основная часть проекта межевания территории	
Раздел 1. «Проект межевания территории. Графическая часть»	
Часть 1	
Чертеж 1	Чертеж межевания территории. М 1:2000
Часть 2	…
Раздел 2. «Проект межевания территории. Текстовая часть»	
Часть 1	Пояснительная записка с приложением ведомостей и перечней координат – отдельно для каждой части
Часть 2	…
2. Материалы по обоснованию проекта межевания территории	
Раздел 3. «Материалы по обоснованию проекта межевания территории. Графическая часть»	
Часть 1	
Чертеж 1	Чертеж материалов по обоснованию. М 1:2000
Часть 2	…
Раздел 4. «Материалы по обоснованию проекта межевания территории. Пояснительная записка»	
Часть 1	Пояснительная записка с приложением ведомостей существующих земельных участков и объектов капитального строительства - отдельно для каждой части
Часть 2	…
Раздел 5. «Схема резервирования земель»	
Часть 1	Схема резервирования земель. М 1:2000 (с приложением перечня резервируемых земельных участков)
Часть 2	…

Имущественно-правовая инвентаризация земельных участков и иных объектов недвижимого имущества и отчеты об оценке будут представлены в комплекте приложений, обосновывающих разработку документации по планировке территории, вместе с основными проектными решениями.

ПОЯСНИТЕЛЬНАЯ ЗАПИСКА

к примерам оформления материалов ДПТ по объекту «Скоростная автомобильная дорога Казань – Екатеринбург на участке Дюртюли – Ачит»

1. Положением о составе и содержании документации по планировке территории, предусматривающей размещение одного или нескольких линейных объектов, утвержденным Постановлением Правительства РФ от 12.05.2017 (ред. от 26.08.2020) № 564 (далее – Положение о ДПТ), установлена необходимость отображения 3-х видов зон планируемого размещения (ЗПР) объектов:

1) границы зон планируемого размещения линейных объектов (ЗПР ЛО);
2) границы зон планируемого размещения линейных объектов, подлежащих реконструкции в связи с изменением их местоположения (ЗПР ЛО реконструкции);
3) границы зон планируемого размещения объектов капитального строительства, проектируемых в составе линейных объектов (ЗПР ОКС ЛО).

Действующим законодательством РФ не дано прямое определение понятию зоны планируемого размещения объекта. В п. 13 Положения о ДПТ указано только, что границы ЗПР устанавливаются в соответствии с нормами отвода земельных участков для конкретных видов линейных объектов.

Нормами отвода земель для размещения автомобильных дорог и (или) объектов дорожного сервиса, утвержденными Постановлением Правительства РФ от 02.09.2009 (ред. от 11.03.2011) № 717 (далее – Нормы отвода земель для автодорог) также, как и Нормами отвода земель для других видов линейных объектов (для электрических сетей, магистральных трубопроводов и пр.) предусмотрен отвод земельных участков как в постоянное пользование на период эксплуатации, так и во временное пользование на период строительства, реконструкции.

Отсюда можно заключить, что ЗПР может быть также как на период эксплуатации (постоянный отвод), так и на период строительства/реконструкции (временный отвод).

Таким образом, принципиально ЗПР целесообразно сгруппировать с разделением в материалах графической части ППТ условных обозначений границ ЗПР на период эксплуатации (постоянный отвод) и на период строительства/реконструкции (временный отвод) согласно нижеследующей Таблице №1.

Таблица №1

№ п/п	Обязательные			Рекомендуемые		
	Наименование ЗПР	**Объекты в границах ЗПР**	**Наименование слоя ППТ**	**Тип линии**	**Цвет линии**	**Толщина линии**
Скоростная автомобильная дорога						
1.	Границы зоны планируемого размещения автомобильной дороги федерального значения «Скоростная автомобильная дорога Казань –	Конструктивные элементы и дорожные сооружения Скоростной автодороги **на период эксплуатации**	__ЗПР_ЛО_ (эксплуатация)	граница отвода (с треугольниками)	синий	толстая

	Екатеринбург на участке Дюртюли – Ачит» (на период эксплуатации)					
2.	Границы зон планируемого размещения автомобильной дороги федерального значения «Скоростная автомобильная дорога Казань – Екатеринбург на участке Дюртюли – Ачит» (на период строительства)	Конструктивные элементы и дорожные сооружения временных объектов ПОС Скоростной автодороги и переустраиваемых автодорог **на период строительства**	__ЗПР_ЛО_ (строительство)	штриховая	синий, темнее, чем в п.1	тонкая
3.	Границы зон планируемого размещения объектов капитального строительства, проектируемых в составе автомобильной дороги федерального значения «Скоростная автомобильная дорога Казань – Екатеринбург на участке Дюртюли – Ачит»	ТП, ЛОС, ДЭП, ПВП, МФЗ и другие ОКСы, проектируемые в составе Скоростной автодороги **на период эксплуатации**	__ЗПР_ОКС_ЛО	граница отвода (с треугольниками)	Оранжевый	тонкая
Переустраиваемые автомобильные дороги						
4.	Границы зон планируемого размещения автомобильных дорог, подлежащих реконструкции в связи с изменением их местоположения	Конструктивные элементы и дорожные сооружения переустраиваемых автодорог **на период эксплуатации**	__ЗПР_ЛО_ реконструкции_ад	граница отвода (с треугольниками)	фиолетовый	средняя
5.	Границы зон планируемого размещения объектов капитального строительства, проектируемых в составе автомобильных	ТП и другие ОКСы, проектируемые в составе переустраиваемых автодорог **на период эксплуатации**	__ЗПР_ОКС_ЛО_ реконструкции_ад	граница отвода (с треугольниками)	желтая	тонкая

	дорог, подлежащих реконструкции в связи с изменением их местоположения					
Переустраиваемые инженерные сети и сооружения						
6.	Границы зон планируемого размещения инженерных сетей и сооружений, подлежащих реконструкции в связи с изменением их местоположения (на период эксплуатации)	ВЛ, магистральные трубопроводы, кабельные линии и другие инженерные сети и сооружения **на период эксплуатации**	__ЗПР_ЛО _реконструкции _сети_(эксплуатация)	граница отвода (с треугольниками	зеленый	средняя
7.	Границы зон планируемого размещения инженерных сетей и сооружений, подлежащих реконструкции в связи с изменением их местоположения (на период реконструкции)	Демонтируемые объекты инженерных сетей и сооружений, времянка ПОС сетей **на период реконструкции**	__ЗПР_ЛО _реконструкции _сети _(реконструкция)	штриховая	зеленый, темнее, чем в п.6	тонкая
8.	Границы зон планируемого размещения объектов капитального строительства, проектируемых в составе инженерных сетей и сооружений, подлежащих реконструкции в связи с изменением их местоположения	опоры ВЛ, мачты связи, КИПы, свечи и другие ОКСы (наземные элементы), проектируемые в составе инженерных сетей и сооружений **на период эксплуатации**	__ЗПР_ОКС_ЛО _реконструкции_ сети	граница отвода (с треугольниками	желтая	тонкая

Для обеспечения лучшей читаемости чертежей основной части ППТ рекомендуется разделить чертежи следующим образом:

1) Чертеж красных линий;
2) Чертеж границ зон планируемого размещения линейного объекта, совмещенный с чертежом границ зон планируемого размещения линейных объектов, подлежащих реконструкции в связи с изменением их местоположения (автомобильных дорог);
3) Чертеж границ зон планируемого размещения линейных объектов, подлежащих реконструкции в связи с изменением их местоположения (инженерных сетей и сооружений).

2. В соответствии с пп. 5 ст. 105 Земельного кодекса РФ придорожная полоса является одним из видов зон с особыми условиями использования территории (ЗОУИТ). С учетом того, что любые ЗОУИТ вносятся в ЕГРН в виде замкнутых зон, прерывать придорожную полосу Скоростной дороги при пересечении с придорожными полосами пересекаемых дорог и/или их полосами отвода, не требуется.

Согласно ч. 6 ст. 6 Водного кодекса РФ полоса земли вдоль береговой линии (границы водного объекта) водного объекта общего пользования (береговая полоса) предназначается для общего пользования. Поскольку береговая полоса не входит в перечень видов ЗОУИТ, установленных ст. 105 Земельного кодекса РФ, то на Схеме границ зон с особыми условиями использования территорий, особо охраняемых природных территорий, лесничеств, она не отображается.

В соответствии с п. 2.6 СанПиН 2.2.1/2.1.1.1200-03 «Санитарно-защитные зоны и санитарная классификация предприятий, сооружений и иных объектов» (новая редакция), утвержденными постановлением Главного государственного санитарного врача РФ от 25.09.2007 (ред. от 25.04.2014) № 74, санитарные разрывы, которыми являются расстояния от источника химического, биологического и/или физического воздействия, уменьшающее эти воздействия до значений гигиенических нормативов, устанавливаются для автомагистралей. Ввиду того, что Скоростная автодорога проектируется согласно Заданию на подготовку ДПТ с категорией IБ, зона санитарного разрыва для нее не устанавливается.

3. Согласно ч. 6 ст. 41 Градостроительного кодекса РФ проект планировки территории является основой для подготовки проекта межевания территории. Подготовка проекта межевания территории осуществляется в составе проекта планировки территории или в виде отдельного документа.

Образование земельных участков в ПМТ следует предусматривать в случае необходимости изъятия для федеральных нужд – для размещения Скоростной автомобильной дороги, переустраиваемых автодорог, наземных объектов инженерных сетей и сооружений федерального значения, в случае необходимости изъятия для государственных нужд – для размещения наземных объектов инженерных сетей и сооружений регионального значения, в случае необходимости изъятия для муниципальных нужд – для размещения наземных объектов инженерных сетей и сооружений местного значения.

Образование земельных участков также следует предусматривать в ПМТ из земель, государственная собственность на которые не разграничена (НГС), из земель федеральной собственности (земли лесного фонда), из земельных участков, находящихся в государственной или муниципальной собственности, не предоставленных физическим и юридическим лицам (когда не требуется изъятие).

Образование частей земельных участков следует предусматривать в ПМТ для размещения наземных элементов инженерных сетей и сооружений вариативно наряду с образованием земельных участков (когда требуется изъятие).

При практической реализации проектов строительства объектов нередки случаи принципиального несогласия правообладателей земельных участков в предоставлении принадлежащих им земельных участков во временное пользование для обеспечения строительства автодороги и (или) реконструкции переустраиваемых инженерных сетей и сооружений. Если в случае постоянного пользования законодательством предусмотрен механизм принудительного изъятия земельных участков для

государственных нужд, то для временного занятия предусмотрен механизм принудительного установления публичного сервитута для определенных целей (ст. 39.37 ЗК РФ, ст. 4 254-ФЗ).

Установление публичного сервитута допускается только при условии обоснования необходимости его установления (п. 3 ст. 39.39 ЗК РФ).

Обоснование необходимости установления публичного сервитута приводится в проекте планировки территории (п. 2 ст. 39.41 ЗК РФ).

Границы публичного сервитута определяются в соответствии с установленными документацией по планировке территории границами зон планируемого размещения объектов (п. 6 ст. 39.41 ЗК РФ).

То есть, для возможности принудительного установления публичного сервитута с целью временного занятия необходимых для обеспечения строительства (реконструкции) земельных участков, требуется утверждение в ДПТ границ соответствующих ЗПР.

Установление публичных сервитутов в ПМТ необходимо предусматривать:

1) для размещения инженерных сетей и сооружений за границами полосы отвода Скоростной автодороги на период эксплуатации – по п. 1 ст. 39.37 Земельного кодекса РФ;
2) при пересечении инженерных сетей и сооружений в границах полосы отвода Скоростной автодороги на период эксплуатации – по ч. 4.2 ст. 25 257-ФЗ;
3) при пересечении Скоростной дороги с автомобильными и железными дорогами в границах полосы отвода Скоростной автодороги на период эксплуатации – по п. 3 ст. 39.37 Земельного кодекса РФ;
4) для обеспечения строительства Скоростной автодороги и переустраиваемых дорог на период строительства – по п. 1 ч. 5 ст. 4 254-ФЗ;
5) для обеспечения переустройства инженерных сетей и сооружений на период реконструкции – по п. 2 ч. 5 ст. 4 254-ФЗ.

Проектные решения по границам зон планируемого размещения объектов в проекте планировки территории (Таблица №1) получают свое развитие в проекте межевания территории при образовании земельных участков, частей земельных участков и установлении публичных сервитутов (Таблица № 2).

Таблица №2

№ п/п	Обязательные			Рекомендуемые			
	Слой в ППТ	**Слой в ПМТ**	**Отображение в ПМТ**	**Тип линии**	**Цвет линии**	**Толщина линии**	**Штриховка**
Скоростная автомобильная дорога							
1.	__ЗПР_ЛО_ (эксплуатация)	1_ЗУ_ЗПР_ЛО_ (эксплуатация)	Образование ЗУ в границах полосы постоянного отвода Скоростной автодороги для предоставления в долгосрочную аренду ГК «Автодор» **на период эксплуатации***	Сплошная	Темно-желтая	Тонкая	-

2.	__ЗПР_ЛО_ (строительство)	2_ПС4_ЗПР_ЛО_ (строительство)	Установление публичного сервитута в границах полосы временного отвода Скоростной автодороги и переустраиваемых автодорог **на период строительства** – по п. 1 ч. 5 ст. 4 254-ФЗ**	Сплошная	Серо-голубая	Тонкая	Голубая клетка
3.	__ЗПР_ОКС_ЛО	-	ЗУ и ЧЗУ на стадии ДПТ не образуются	-	-	-	-
Переустраиваемые автомобильные дороги							
4.1.	__ЗПР_ЛО_ реконструкции_ад	4_ЗУ_ЗПР_ЛО_ реконструкции_ад	Образование ЗУ в границах полосы постоянного отвода переустраиваемых автодорог для предоставления владельцам таких дорог на праве постоянного бессрочного пользования **на период эксплуатации***	Сплошная	Темно-желтая	Тонкая	-
4.2.	__ЗПР_ЛО_ реконструкции_ад	4_ПС3_ЗПР_ЛО_ реконструкции_ад	Установление публичного сервитута при пересечении с автомобильными и железными дорогами в границах полосы постоянного отвода Скоростной автодороги **на период эксплуатации** – по п. 3 ст. 39.37 ЗК РФ*, **	Сплошная	Болотная	Тонкая	Диагональная слева на право
5.	__ЗПР_ОКС_ЛО_ реконструкции_ад	-	ЗУ и ЧЗУ не образуются	-	-	-	-
Переустраиваемые инженерные сети и сооружения							
6.1.	__ЗПР_ЛО _реконструкции _сети_(эксплуатация)	6_ПС1_ЗПР_ЛО _реконструкции _сети_(эксплуатация)	Установление публичного сервитута в границах соответствующих охранных зон за границами полосы отвода Скоростной автодороги **на период эксплуатации** – по п. 1 ст. 39.37 ЗК РФ**	Сплошная	Голубой	Тонкая	Сплошная, голубая заливка, прозрачность 50%
6.2.	__ЗПР_ЛО _реконструкции _сети_(эксплуатация)	6_ПС2_ЗПР_ЛО _реконструкции _сети_(эксплуатация)	Установление публичного сервитута в границах соответствующих охранных зон в границах полосы постоянного отвода Скоростной автодороги **на период эксплуатации** – по ч. 2 ст. 25 257-ФЗ**	Сплошная	Коричневый	Тонкая	Сплошная, коричневая заливка, прозрачность 50%
7.1.	__ЗПР_ЛО _реконструкции _сети _(реконструкция)	7_ЗУ_ЗПР_ЛО _реконструкции _сети _(реконструкция)	Образование ЗУ **из НГС** в границах полосы временного отвода инженерных сетей и сооружений (зона демонтажа, временный	Штрихования	Розовая	Тонкая	-

			отвод ПОС) для предоставления в краткосрочную аренду **до момента установления публичного сервитута** (см. пункты 6.1, 7.2)*				
7.2.	__ЗПР_ЛО _реконструкции _сети _(реконструкция)	7_ПС5_ЗПР_ЛО _реконструкции _сети _(реконструкция)	Установление публичного сервитута в границах полосы временного отвода инженерных сетей и сооружений (зона демонтажа, временный отвод ПОС) **на период реконструкции** – по п. 2 ч. 5 ст. 4 254-ФЗ**	Штрихования	Бледно-розовая	Тонкая	Сплошная, желтая заливка, прозрачность 50%
8.1.	__ЗПР_ОКС_ЛО _реконструкции	8_ЗУ_ЗПР_ОКС_ЛО _реконструкции	Образование ЗУ в границах, предусмотренных соответствующим Нормами отвода земель, с целью последующего изъятия для государственных нужд (при необходимости) **на период эксплуатации***	Сплошная	Фиолетовая	Тонкая	-
8.2.	__ЗПР_ОКС_ЛО _реконструкции	8_ЧЗУ_ЗПР_ОКС_ ЛО _реконструкции	Образование ЧЗУ в границах, предусмотренных соответствующим Нормами отвода земель, с целью последующей передачи владельцу сети на праве долгосрочной аренды **на период эксплуатации***	Сплошная	Фиолетовая	Тонкая	-

Примечания:

* – отображается на чертежах основной части ПМТ.

** – отображается на чертежах материалов по обоснованию ПМТ.

4. Статьей 3 Федерального закона от 08.11.2007 (ред. от 02.07.2021) № 257-ФЗ «Об автомобильных дорогах и о дорожной деятельности в Российской Федерации и о внесении изменений в отдельные законодательные акты Российской Федерации» установлено, что полоса отвода автомобильной дороги – земельные участки (независимо от категории земель), которые предназначены для размещения конструктивных элементов автомобильной дороги, дорожных сооружений и на которых располагаются или могут располагаться объекты дорожного сервиса.

Согласно п. 1 ст. 102 действующей редакции Земельного кодекса РФ с внесенными изменениями Федеральным законом от 11.06.2021 № 163-ФЗ землями водного фонда являются земли, на которых находятся **поверхностные водные объекты.**

Если водные объекты **полностью** находятся в пределах земель сельскохозяйственного назначения и (или) земель других категорий, такие **земли не относятся к землям водного фонда** (п. 2 ст. 102 ЗК РФ).

В соответствии с п.п. 5 ч. 3 ст. 11 Водного кодекса РФ право пользования водными объектами может приобретаться в том числе для строительства и реконструкции мостов.

Таким образом, действующее на сегодняшний момент законодательство РФ не устанавливает запрета на образование земельных участков из состава земель водного фонда. Вместе с тем, использование водного объекта допускается в целях строительства и реконструкции мостов, без перевода (отнесения) таких земельных участков из состава земель водного фонда к землям промышленности и иного специального назначения.

В данном случае возникают разные варианты отображения земельных участков водного фонда в ПМТ в зависимости от правового статуса исходного земельного участка (земель).

1) Если водный объект находится на землях, государственная собственность на которые не разграничена, то земельные участки в границах водных объектов не образуются.
2) Если водный объект находится на землях лесного фонда и для его пересечения проектируется мостовое сооружение, то по границе водного объекта образуется земельный участок для отнесения его после утверждения ДПТ к землям промышленности и иного специального назначения с последующим переводом в категорию земель водного фонда с исключением такого земельного участка из полосы отвода Скоростной автодороги.
3) Если водный объект находится на земельных участках, находящихся в частной или публичной собственности, и для его пересечения проектируется мостовое сооружение, то по границе водного объекта образуется земельный участок для отнесения его после утверждения ДПТ к землям промышленности и иного специального назначения с последующим переводом в категорию земель водного фонда без исключения такого земельного участка из полосы отвода Скоростной автодороги.
4) Во всех остальных случаях, в т.ч. если водный объект полностью расположен в границах земельного участка, то в ПМТ образуется земельный участок с категорией исходного земельного участка без учета расположения водного объекта.

5. Согласно п. 3 ч. 6 ст. 43 Градостроительного кодекса РФ и пп. «г» п. 34 ПП РФ № 564 на чертежах межевания территории отображаются линии отступа от красных линий в целях определения мест допустимого размещения зданий, строений, сооружений. В соответствии с п. 4 Норм отвода земель для автодорог для обеспечения необходимых условий производства работ по содержанию автомобильных дорог дополнительно к границам полосы отвода, устанавливаемым по нормам отвода земель согласно приложениям N 1 - 15 к нормам, с каждой стороны автомобильной дороги предусматриваются земельные участки шириной не менее 3 метров.

Таким образом, В ПМТ линию отступа от красных линий следует принять в размере 3 метров от границ полосы отвода автомобильной дороги.

Условные обозначения:

Границы территории, применительно к которой осуществляется подготовка проекта межевания

Границы субъектов Российской Федерации

Границы муниципальных районов

Границы поселений / городских округов

Границы населенных пунктов

21:13:050101 — Границы и номера кадастровых кварталов

21:13:000000:4152 — Границы и кадастровые номера существующих земельных участков, учтенных в Едином государственном реестре недвижимости

21:13:000000:112 — Границы и кадастровые номера существующих объектов капитального строительства, учтенных в Едином государственном реестре недвижимости

Границы зон планируемого размещения линейных объектов:

скоростной автомобильной дороги федерального значения «Скоростная автомобильная дорога Казань – Екатеринбург на участке Дюртюли – Ачит» (на период эксплуатации)

скоростной автомобильной дороги федерального значения «Скоростная автомобильная дорога Казань – Екатеринбург на участке Дюртюли – Ачит» (на период строительства)

Границы зон планируемого размещения линейных объектов, подлежащих реконструкции в связи с изменением их местоположения:

автомобильных дорог

инженерных сетей и сооружений (на период эксплуатации)

инженерных сетей и сооружений (на период реконструкции)

в т.ч. границы зон планируемого размещения объектов капитального строительства, проектируемых в составе инженерных сетей и сооружений, подлежащих реконструкции в связи с изменением их местоположения:

наземных элементов инженерных сетей

Оси планируемых автомобильных дорог:

автомобильной дороги общего пользования федерального значения

автомобильных дорог, подлежащих реконструкции в связи с изменением их местоположения

Границы лесничеств:

границы участковых лесничеств

границы лесных кварталов

границы выделов

границы лесопарковых зон, зеленых зон

Сведения об отнесении существующих земельных участков к определенной категории земель:

земли сельскохозяйственного назначения

земли населенных пунктов

земли промышленности, энергетики, транспорта, связи, радиовещания, телевидения, информатики, земли для обеспечения космической деятельности, земли обороны, безопасности и земли иного специального назначения

земли особо охраняемых территорий и объектов

земли лесного фонда

земли водного фонда

земли запаса

земли, категория которых не установлена

Границы зон с особыми условиями использования территории:

Установленные в соответствии с законодательством Российской Федерации:

Учтенные в ЕГРН:	Устанавленные в соответствии с законодательством РФ:

Границы охранных зон существующих инженерных сетей и сооружений:

линий электропередачи свыше 1 кВ

Границы водоохранных зон

Границы прибрежных защитных полос

Границы придорожных полос автомобильных дорог

Границы площадей залегания полезных ископаемых:

месторождение полезных ископаемых, расположенных в границах участков недр, имеющ статус горного отвода*

месторождение полезных ископаемых*

*Границы месторождений нанесены условно, на основании материалов, предоставленных письмом Департамента по недропользованию по Приволжскому федеральному кругу (Приволжскнедра) от 30.01.2020 №ПФО-01-03-09/45

Границы иных зон с особыми условиями территорий:

охранная зона пункта государственной геодезической сети

санитарно-защитная зона сибиреязвенного скотомогильника

Подлежащие установлению, изменению в связи с размещением линейных объектов:

границы придорожной полосы автомобильной дороги

Подлежащие установлению, изменению в связи с размещением линейных объектов, подлежащих реконструкции в связи с их переносом из зон планируемого размещения линейных объектов либо в границах зон планируемого размещения линейных объектов:

Границы придорожных полос автомобильных дорог

Границы охранных зон линий электропередачи свыше 1 кВ

Границы водоохранных зон

Границы прибрежных защитных полос

Границы устанавливаемых публичных сервитутов:

В границах зон планируемого размещения автомобильных дорог (на период эксплуатации), в том числе подлежащих реконструкции в связи с изменением их местоположения:

границы публичных сервитутов, устанавливаемых на пересечении с автомобильными и железными дорогами

В границах планируемого размещения автомобильной дороги (на период строительства):

1 — границы и условные номера устанавливаемых публичных сервитутов

В границах зон планируемого размещения линейных объектов, подлежащих реконструкции в связи с изменением их местоположения:

Инженерных сетей и сооружений на период эксплуатации:

1 — границы и условные номера устанавливаемых публичных сервитутов за границами зон планируемого размещения автомобильных дорог (на период эксплуатации)

1 — границы и условные номера устанавливаемых публичных сервитутов в границах зон планируемого размещения автомобильных дорог (на период эксплуатации)

Инженерных сетей и сооружений на период реконструкции:

1 — границы и условные номера устанавливаемых публичных сервитутов

Схема расположения листов

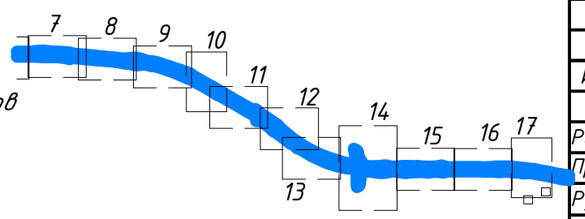

Система координат МСК – 52 зона 2

Изм.	Кол.уч.	Лист	№док.	Подпись	Дата	ШИФР			
						Наименование объекта			
Разработал					10.21	Проект межевания территории Материалы по обоснованию	Стадия	Лист	Листов
Проверил					10.21		ДПТ	1.0	18
Рук. отдела	Божук				10.21	Чертеж материалов по обоснованию. М 1:2000			
Н. контроль	Косынкина				10.21				

Согласовано

Взам. инв. №

Подп. и дата

Инв. № подл.

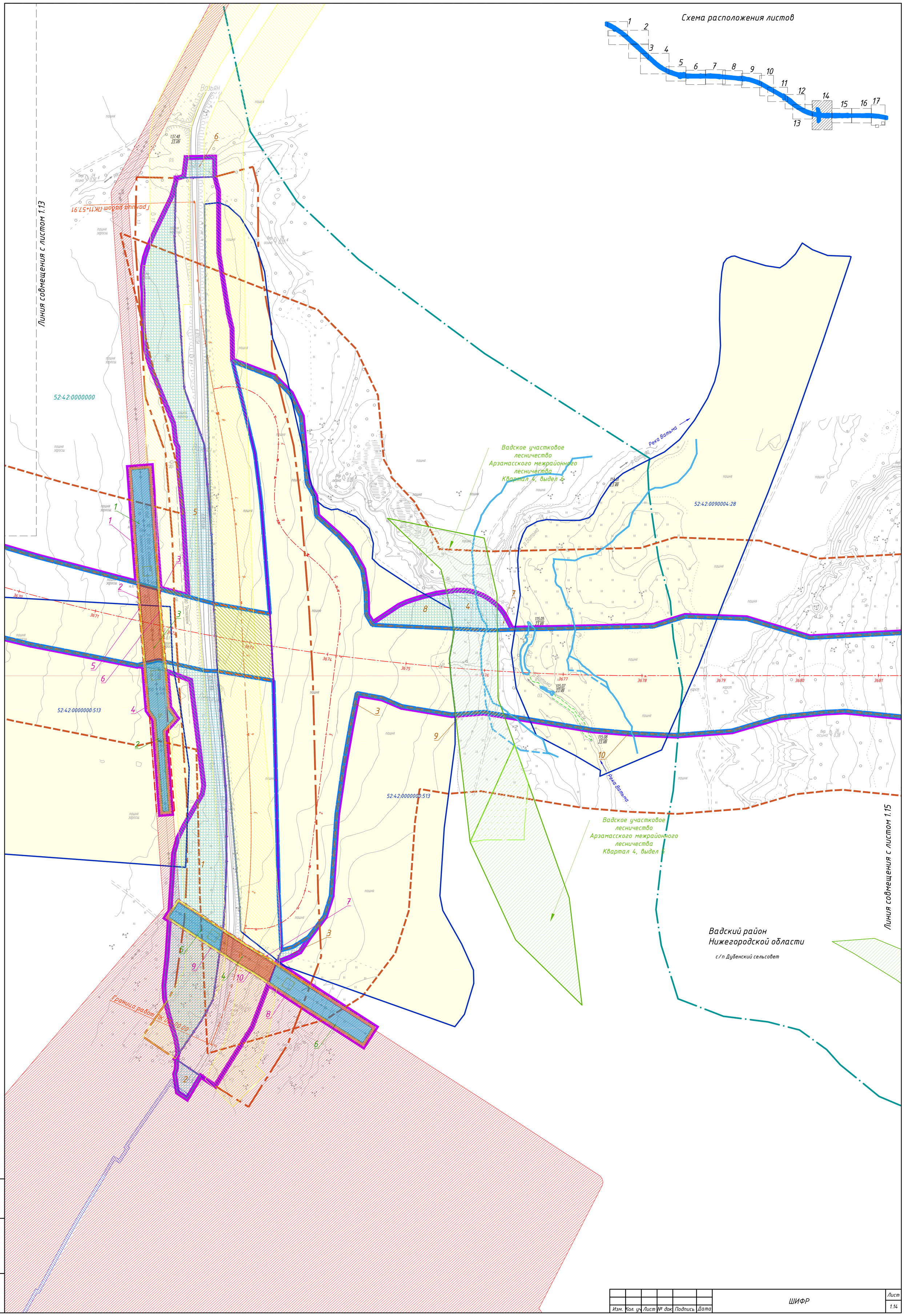

Изм.	Кол. уч.	Лист	№ док.	Подпись	Дата	ШИФР	Лист 1.14

Инв. № подл. | Подп. и дата | Взам. инв. №

Схема расположения проектируемого объекта

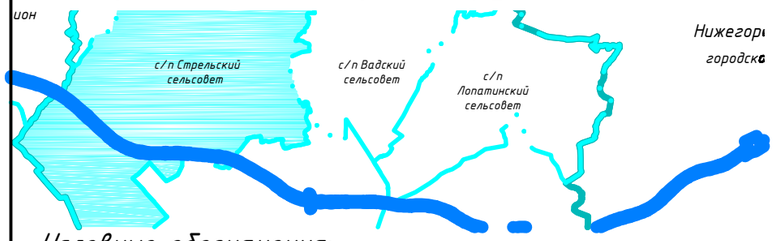

Условные обозначения:

Границы территории, применительно к которой осуществляется подготовка проекта межевания

Границы субъектов Российской Федерации

Границы муниципальных районов

Границы поселений / городских округов

Границы населенных пунктов

21:13:050101 — Границы и номера кадастровых кварталов

21:13:000000:4152 — Границы и кадастровые номера существующих земельных участков, учтенных в Едином государственном реестре недвижимости

Красные линии, утвержденные в составе проекта планировки территории

Линии отступа от красных линий в целях определения мест допустимого размещения зданий, строений, сооружений

Границы существующих водных объектов

Границы существующих и планируемых элементов планировочной структуры:

Существующие:

Планируемые:

территорий общего пользования, за исключением улично-дорожной сети (береговые полосы водных объектов)

территорий, занятых линейными объектами и (или) предназначенных для размещения линейных объектов, за исключением улично-дорожной сети (железнодорожные линии)

улично-дорожной сети

Границы зон планируемого размещения линейных объектов:

скоростной автомобильной дороги федерального значения «Скоростная автомобильная дорога Казань – Екатеринбург на участке Дюртюли – Ачит» (на период эксплуатации)

Границы зон планируемого размещения линейных объектов, подлежащих реконструкции в связи с изменением их местоположения:

автомобильных дорог

инженерных сетей и сооружений (на период реконструкции)

в т.ч. границы зон планируемого размещения объектов капитального строительства, проектируемых в составе инженерных сетей и сооружений, подлежащих реконструкции в связи с изменением их местоположения:

наземных элементов инженерных сетей

Оси планируемых автомобильных дорог:

2 — автомобильной дороги общего пользования федерального значения

2 — автомобильных дорог, подлежащих реконструкции в связи с изменением их местоположения

Границы зон с особыми условиями территорий:

Подлежащие установлению, изменению в связи с размещением линейных объектов:

границы придорожной полосы автомобильной дороги

Подлежащие установлению, изменению в связи с размещением линейных объектов, подлежащих реконструкции в связи с их переносом из зон планируемого размещения линейных объектов либо в границах зон планируемого размещения линейных объектов:

Границы придорожных полос автомобильных дорог

Границы лесничеств:

границы участковых лесничеств

границы лесных кварталов

границы выделов

Сведения об отнесении существующих земельных участков к определенной категории земель:

земли сельскохозяйственного назначения

земли населенных пунктов

земли промышленности, энергетики, транспорта, связи, радиовещания, телевидения, информатики, земли для обеспечения космической деятельности, земли обороны, безопасности и земли иного специального назначения

земли особо охраняемых территорий и объектов

земли лесного фонда

земли водного фонда

земли запаса

земли, категория которых не установлена

Земельные участки, в отношении которых предполагается изъятие для государственных или муниципальных нужд:

ПРИМЕР

Проектные предложения по межеванию территории:

В границах зон планируемого размещения автомобильных дорог (на период эксплуатации), в том числе подлежащих реконструкции в связи с изменением их местоположения:

1 / 52:42:0090004:ЗУ1 / 153 — границы и условные номера образуемых и (или) изменяемых земельных участков

1 — характерные точки образуемых и (или) изменяемых земельных участков

границы публичных сервитутов, устанавливаемых на пересечении с автомобильными и железными дорогами

Инженерных сетей и сооружений на период реконструкции:

1 / 52:42:0090004:ЗУ10 / 369 — границы и условные номера образуемых и (или) изменяемых земельных участков

1 — характерные точки образуемых и (или) изменяемых земельных участков

Наземных элементов инженерных сетей:

1 / 52:42:0000000:513:ЗУ6 / 52:42:0000000:513/чзу1 / 53 — границы и условные номера образуемых и (или) изменяемых земельных участков***

1 — характерные точки образуемых и (или) изменяемых земельных участков

Примечания:

* В границах зон планируемого размещения предусмотреть образование частей земельных участков после проведения кадастровых работ по формированию земельных участков в рамках реализации данного проекта межевания территории

** Категория "земли водного фонда" устанавливается для образуемых земельных участков в границах существующих (сохраняемых) водных объектов, в случае если они расположены на существующем земельном участке – для исправления реестровой ошибки, а также в планируемых границах водных объектов при изменении русел – для оформления земельного участка под строительство гидротехнического сооружения

*** В случае необходимости, в границах существующих земельных участков предусмотреть образование их частей под временное занятие (без изъятия)

Система координат МСК – 52 зона 2

Схема расположения листов

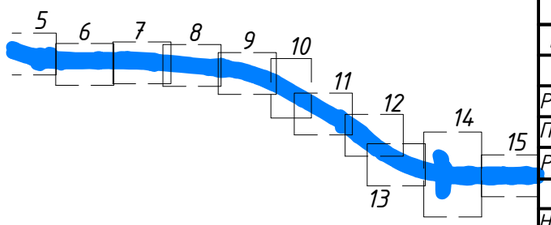

Изм.	Кол.уч.	Лист	№док.	Подпись	Дата	ШИФР			
						Наименование объекта			
Разработал					10.21	Проект межевания территории Основная часть	Стадия	Лист	Листов
Проверил					10.21		ДПТ	1.0	18
Рук. отдела	Божук				10.21	Чертеж межевания территории. М 1:2000			
Н. контроль	Косынкина				10.21				81

Согласовано

Взам. инв. №

Подп. и дата

Инв. № подл.

Фрагмент чертежа с нанесением характерных точек устанавливаемых публичных сервитутов/ образуемых и (или) изменяемых земельных участков/ частей земельных участков

Схема расположения листов



Линия совмещения с листом 1.13

Линия совмещения с листом 1.15

Образование лесного участка из земель лесного фонда, учтенных в ГЛР

Вадское участковое лесничество Арзамасского межрайонного лесничества Квартал 4, выдел 5

Пример формирования земельных участков при переустройстве русла водного объекта, не полностью расположенного в границах существующего земельного участка

Вадский район
Нижегородской области

с/п Дубенский сельсовет

Пример формирования земельных участков без переустройства русла водного объекта, не полностью расположенного в границах существующего земельного участка

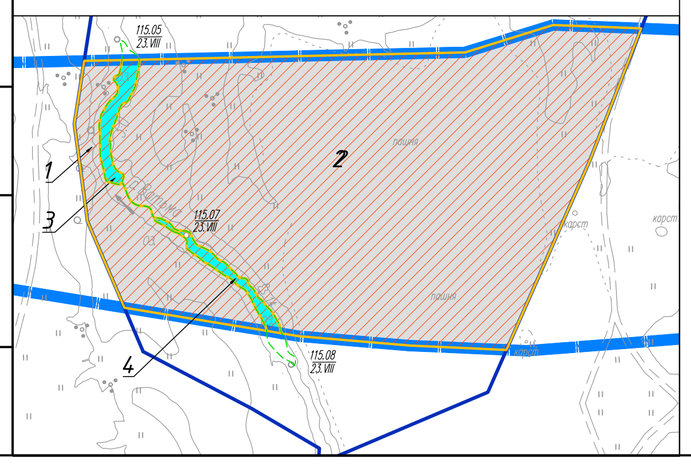

Пример формирования земельных участков без переустройства русла водного объекта на землях, находящихся в государственной или муниципальной собственности

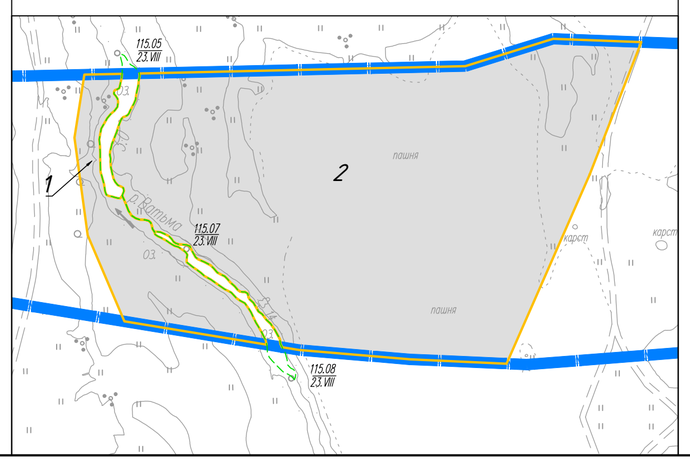

Взам. инв. №

Подп. и дата

Инв. № подл.

Изм.	Кол. уч.	Лист	№ док.	Подпись	Дата	ШИФР	Лист 1.№

Схема расположения проектируемого объекта

Условные обозначения:

Границы территории, в отношении которой осуществляется подготовка проекта планировки

Границы субъектов Российской Федерации

Границы муниципальных районов

Границы поселений / городских округов

Границы населенных пунктов

Ось планируемой автомобильной дороги общего пользования федерального значения

Оси автомобильных дорог, подлежащих реконструкции в связи с изменением их местоположения

Границы зон планируемого размещения линейных объектов:

скоростной автомобильной дороги федерального значения «Скоростная автомобильная дорога Казань – Екатеринбург на участке Дюртюли – Ачит» (на период эксплуатации)

скоростной автомобильной дороги федерального значения «Скоростная автомобильная дорога Казань – Екатеринбург на участке Дюртюли – Ачит» (на период строительства)

Границы зон планируемого размещения линейных объектов, подлежащих реконструкции в связи с изменением их местоположения:

автомобильных дорог

инженерных сетей и сооружений (на период эксплуатации)

инженерных сетей и сооружений (на период реконструкции)

Границы зон с особыми условиями использования территории:

Установленные в соответствии с законодательством Российской Федерации:

Учтенные в ЕГРН:

Установленные в соответствии с законодательством РФ:

Границы охранных зон существующих инженерных сетей и сооружений:

линий электропередачи свыше 1 кВ

газопроводов

Границы водоохранных зон:

Границы прибрежных защитных полос:

Границы придорожных полос автомобильных дорог:

Подлежащие установлению, изменению в связи с размещением линейных объектов:

границы придорожной полосы автомобильной дороги

Подлежащие установлению, изменению в связи с размещением линейных объектов, подлежащих реконструкции в связи с их переносом из зон планируемого размещения линейных объектов либо в границах зон планируемого размещения линейных объектов:

Границы придорожных полос автомобильных дорог:

Границы охранных зон:

линий электропередачи свыше 1 кВ

линий связи

газопроводов

Границы зон минимальных расстояний магистральных трубопроводов углеводородного сырья:

Границы водоохранных зон:

Границы прибрежных защитных полос:

Границы лесничеств:

границы участковых лесничеств

границы лесных кварталов

Схема расположения листов

Система координат МСК – 52 зона 2

Изм.	Кол.уч.	Лист	№док.	Подпись	Дата	ШИФР			
						Наименование объекта			
Разработал					10.21	Проект планировки территории Материалы по обоснованию	Стадия	Лист	Листов
Проверил					10.21		ДПТ	5.0	18
Рук. отдела	Божук				10.21	Схема границ зон с особыми условиями использования территорий, особо охраняемых природных территорий, лесничеств. Схема границ территории объектов культурного наследия. М 1:2000			
Н. контроль	Косынкина				10.21				

Согласовано

Взам. инв. №

Подп. и дата

Инв. № подл.

Схема расположения листов

ПРИМЕР

Вадский район
Нижегородской области

с/п Дубенский сельсовет

Планируемая к установлению придорожная полоса накладывается на существующие дороги и их придорожные полосы

ЗОУИТы, подлежащие изменению в связи с размещением линейных объектов, увязаны с существующими ЗОУИТами

Вадское участковое лесничество Арзамасского межрайонного лесничества Квартал 4, выдел 6

Вадское участковое лесничество Арзамасского межрайонного лесничества Квартал 4, выдел 5

Река Ватьма

Полевая дорога

Линия совмещения с листом 5.13

Линия совмещения с листом 5.15

Граница работ ПК 00+00.00

22-ОПМЗ 22Н-0912 Автодорога межмуниципального значения Подъезд к с. Теплино - с. Холстой Майдан - от а/д Вад - Дубенское

Взам. инв. №

Подп. и дата

Инв. № подл.

Изм.	Кол. уч.	Лист	№ док.	Подпись	Дата	ШИФР	Лист 5.14

ПРИМЕР

Сергачский район
Нижегородской
области
с/п Кочко-Пожаркий сельсовет

Сергачский район
Нижегородской
области
с/п Шубинский сельсовет

Линия совмещения с листом 5.5

Схема расположения листов

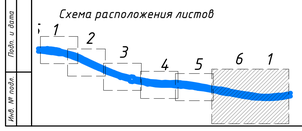

Инв. № подл. | Подп. и дата | Взам. инв. №

Изм.	Кол. уч.	Лист	№ док.	Подпись	Дата	Лист 85

Схема расположения проектируемого объекта

ПРИМЕР

Условные обозначения:

- Границы территории, в отношении которой осуществляется подготовка проекта планировки
- Границы субъектов Российской Федерации
- Границы муниципальных районов
- Границы поселений / городских округов
- Границы населенных пунктов

Красные линии:

- существующие (ранее установленные в соответствии с законодательством Российской Федерации)
- устанавливаемые
- отменяемые
- номера характерных точек устанавливаемых красных линий

Границы существующих и планируемых элементов планировочной структуры:

Существующие: Планируемые:

- районов, микрорайонов, кварталов
- территорий общего пользования, за исключением улично-дорожной сети (береговые полосы водных объектов)
- территорий ведения гражданами садоводства или огородничества для собственных нужд
- территорий, занятых линейными объектами и (или) предназначенных для размещения линейных объектов, за исключением улично-дорожной сети (железнодорожные линии)
- улично-дорожной сети

Планируемые автомобильные дороги:

- ось планируемой автомобильной дороги общего пользования федерального значения
- оси автомобильных дорог, подлежащих реконструкции в связи с изменением их местоположения

- проезжая часть
- съезды с асфальтовым покрытием
- полевые дороги и проезды для сельскохозяйственной техники
- эстакады, путепроводы, мосты
- экодуки (биопереходы)
- откосы
- водопропускные трубы и элементы закрытой водопропускной системы
- нагорная канава
- локальные очистные сооружения
- трансформаторные подстанции
- элементы обустройства многофункциональных зон, планируемых объектов придорожного сервиса, в том числе площадки отдыха
- здания, сооружения
- шумозащитные экраны

Объекты инженерной инфраструктуры, планируемые в составе линейного объекта:

- сети наружного освещения
- сети связи (автоматизированная система управления дорожным движением)
- элементы автоматизированной системы управления дорожным движением
- сети электроснабжения 10 кВ
- сети ливневой канализации

Объекты, подлежащие сносу (демонтажу):

Схема расположения листов

Система координат МСК – 52 зона 2

Изм.	Кол.уч.	Лист	№док.	Подпись	Дата	ШИФР			
						Наименование объекта			
Разработал					10.21	Проект планировки территории Основная часть	Стадия	Лист	Листов
Проверил					10.21		ДПТ	1.0	18
Рук. отдела	Божук				10.21	Чертеж красных линий. М 1:2000			
Н. контроль	Косынкина				10.21				

Согласовано

Взам. инв. №

Подп. и дата

Инв. № подл.

ПРИМЕР

Схема расположения листов



Вадский район
Нижегородской области

с/п Дубенский сельсовет

Линия совмещения с листом 1.13

Линия совмещения с листом 1.15

22 ОП МЗ 22Н-0912
Автодорога межмуниципального значения Подъезд к с.Петлино - с.Холостой Майдан от а/д Вад - Дубенское

Граница работ ПК 00+00.00

Граница работ ПК11+57.91

А.д. "Подъезд к с.Петлино-с.Холостой Майдан от а.д Вад-Дубенское"

Ж.б. путепровод

Технологический разворот

Технологический разворот

Временная Водопропускная труба d1020х10мм L=25,0м

Временная Водопропускная труба d1020х10мм L=31,0м

Водопропускная труба d=1000мм

Водопропускная труба d=1250мм

Водопропускная труба d=1250мм

Временная Водопропускная труба d1020х10мм L=25,0м

Временная Водопропускная труба d1020х10мм

Контур 48

Контур 49

Контур 50

Контур 51

Контур 52

Контур 53

Биоограждение

р. Ватьма ж.б. мост

Река Ватьма

р.Ватьма

Река Ватьма

полевая дорога

Проектируемая КЛ-10 кВ ТП5.10- ТП5.11 2 к., в траншее на глубине 0,7 м. ав0,25,s*,L = 2820м.

Москва-Казань

ЛОС 1-9

ЛОС 1-9

137.48 23.VIII

114.31 23.VIII

115.05 23.VIII

115.07 23.VIII

115.08 23.VIII

Взам. инв. №								
Подп. и дата								
Инв. № подл.								
	Изм.	Кол. уч.	Лист	№ док.	Подпись	Дата	ШИФР	Лист 1.14

Схема расположения проектируемого объекта

ПРИМЕР

Условные обозначения:

Границы территории, в отношении которой осуществляется подготовка проекта планировки

Границы субъектов Российской Федерации

Границы муниципальных районов

Границы поселений / городских округов

Границы населенных пунктов

Границы зон планируемого размещения линейных объектов:

скоростной автомобильной дороги федерального значения «Скоростная автомобильная дорога Казань – Екатеринбург на участке Дюртюли – Ачит» (на период эксплуатации)

скоростной автомобильной дороги федерального значения «Скоростная автомобильная дорога Казань – Екатеринбург на участке Дюртюли – Ачит» (на период строительства)

в т.ч. границы зон планируемого размещения объектов капитального строительства, проектируемых в составе скоростной автомобильной дороги федерального значения «Скоростная автомобильная дорога Казань – Екатеринбург на участке Дюртюли – Ачит»:

1

объектов дорожного сервиса, иных зданий и сооружений, необходимых для содержания скоростной автомобильной дороги федерального значения «Скоростная автомобильная дорога Казань – Екатеринбург на участке Дюртюли – Ачит»

Номера характерных точек границ зон планируемого размещения линейных объектов:

1 1 1

Границы зон планируемого размещения линейных объектов, подлежащих реконструкции в связи с изменением их местоположения:

автомобильных дорог

Номера характерных точек границ зон планируемого размещения линейных объектов, подлежащих реконструкции в связи с изменением их местоположения:

1

Планируемые автомобильные дороги:

2 — ось планируемой автомобильной дороги общего пользования федерального значения

2 — оси автомобильных дорог, подлежащих реконструкции в связи с изменением их местоположения

проезжая часть

съезды с асфальтовым покрытием

полевые дороги и проезды для сельскохозяйственной техники

эстакады, путепроводы, мосты

экодуки (биопереходы)

русла водопропускных труб

откосы/откосы с гасителями на лотках

водопропускные трубы и элементы закрытой водопропускной системы

нагорная канава

локальные очистные сооружения

трансформаторные подстанции

элементы обустройства многофункциональных зон, планируемых объектов придорожного сервиса, в том числе площадки отдыха

здания, сооружения

шумозащитные экраны

Объекты инженерной инфраструктуры, планируемые в составе линейного объекта:

сети наружного освещения

V — сети связи (автоматизированная система управления дорожным движением)

элементы автоматизированной системы управления дорожным движением

сети электроснабжения 10 кВ

сети ливневой канализации

Объекты, подлежащие сносу (демонтажу):

Схема расположения листов

Система координат МСК – 52 зона 2

Изм.	Кол.уч.	Лист	№док.	Подпись	Дата	ШИФР		
						Наименование объекта		
Разработал					10.21	Проект планировки территории Основная часть	Стадия: ДПТ	Лист: 2.0 / Листов: 18
Проверил					10.21			
Рук. отдела		Божук			10.21	Чертеж границ зон планируемого размещения линейных объектов, совмещенный с чертежом границ зон планируемого размещения линейных объектов, подлежащих реконструкции в связи с изменением их местоположения (автомобильных дорог). М 1:2000		
Н. контроль		Косынкина			10.21			

Согласовано

Взам. инв. №

Подп. и дата

Инв. № подл.

ПРИМЕР

Схема расположения листов



Вадский район
Нижегородской области

с/п Дубенский сельсовет

Из границ зоны планируемого размещения границы водного объекта не вырезаны.
Границы водных объектов учитываются в проекте межевания при формировании границ образуемых земельных участков

Границы зон планируемого размещения автомобильных дорог накладываются

Линия совмещения с листом 2.13

Линия совмещения с листом 2.15

Граница работ ПК 00+00

Взам. инв. №
Подп. и дата
Инв. № подл.

Изм.	Кол. уч.	Лист	№ док.	Подпись	Дата	ШИФР	Лист 2.14

Схема расположения проектируемого объекта

ПРИМЕР

Условные обозначения:

- Границы территории, в отношении которой осуществляется подготовка проекта планировки
- Границы субъектов Российской Федерации
- Границы муниципальных районов
- Границы поселений / городских округов
- Границы населенных пунктов

Границы зон планируемого размещения линейных объектов, подлежащих реконструкции в связи с изменением их местоположения:

- инженерных сетей и сооружений (на период эксплуатации)
- инженерных сетей и сооружений (на период реконструкции)

в т.ч. границы зон планируемого размещения объектов капитального строительства, проектируемых в составе инженерных сетей и сооружений, подлежащих реконструкции в связи с изменением их местоположения:

- наземных элементов инженерных сетей

Номера характерных точек границ зон планируемого размещения линейных объектов, подлежащих реконструкции в связи с изменением их местоположения (инженерных сетей):

1 / 1 / т.1-4

Планируемые автомобильные дороги:

- ось планируемой автомобильной дороги общего пользования федерального значения
- оси автомобильных дорог, подлежащих реконструкции в связи с изменением их местоположения
- проезжая часть
- съезды с асфальтовым покрытием
- полевые дороги и проезды для сельскохозяйственной техники
- эстакады, путепроводы, мосты

- экодуки (биопереходы)
- русла водопропускных труб
- откосы/откосы с гасителями на лотках
- водопропускные трубы и элементы закрытой водопропускной системы
- нагорная канава
- локальные очистные сооружения
- трансформаторные подстанции
- элементы обустройства многофункциональных зон, планируемых объектов придорожного сервиса, в том числе площадки отдыха
- здания, сооружения
- шумозащитные экраны

Инженерные сети, подлежащие реконструкции в связи с изменением их местоположения:

- воздушные линии электропередачи
- линии электропередачи, входящие в инфраструктуру железнодорожного транспорта
- линии связи
- линии связи, входящие в инфраструктуру железнодорожного транспорта
- распределительные газопроводы
- магистральные газопроводы
- заземление сетей газопроводов
- водоводы

Объекты, подлежащие сносу (демонтажу):

- X

Схема расположения листов

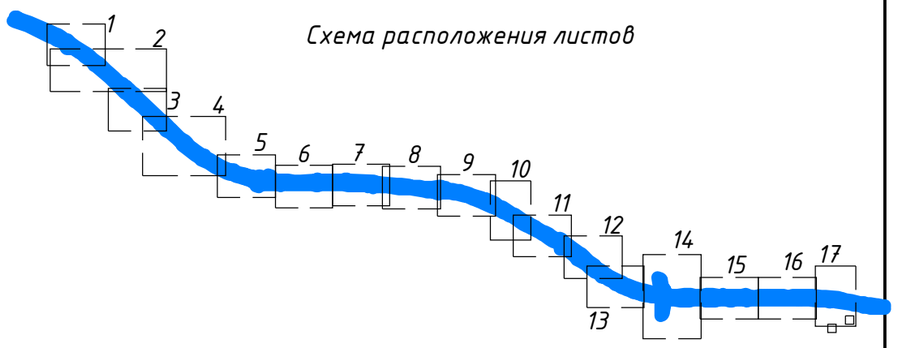

Система координат МСК – 52 зона 2

Изм.	Кол.уч.	Лист	№док.	Подпись	Дата	ШИФР			
						Наименование объекта			
Разработал					10.21	Проект планировки территории Основная часть	Стадия	Лист	Листов
Проверил					10.21		ДПТ	3.0	18
Рук. отдела		Божук			10.21	Чертеж границ зон планируемого размещения линейных объектов, подлежащих реконструкции в связи с изменением их местоположения (инженерных сетей и сооружений). М 1:2000			
Н. контроль		Косынкина			10.21				

Согласовано

Взам. инв. №

Подп. и дата

Инв. № подл.

Изм.	Кол. уч.	Лист	№ док	Подпись	Дата	ШИФР	Лист
							3.14

Инв. № подл. | Подп. и дата | Взам. инв. №

ПРИМЕР

Изм.	Кол. уч	Лист	№ док	Подпись	Дата	ШИФР	Лист 3.6

Взам. инв. №
Подп. и дата
Инв. № подл.

Схема расположения проектируемого объекта

ПРИМЕР

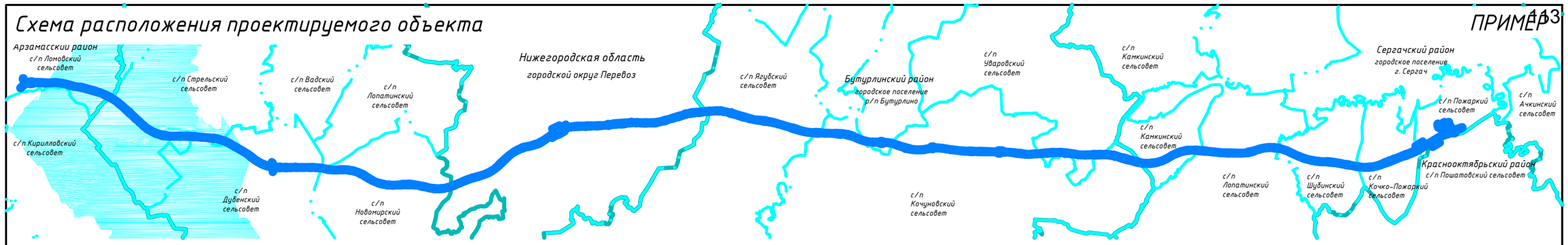

Условные обозначения:

- Границы территории, применительно к которой осуществляется подготовка проекта межевания
- Границы субъектов Российской Федерации
- Границы муниципальных районов
- Границы поселений / городских округов
- Границы населенных пунктов
- 21:13:050101 — Границы и номера кадастровых кварталов
- 21:13:000000:4152 — Границы и кадастровые номера существующих земельных участков, учтенных в Едином государственном реестре недвижимости
- Красные линии

Границы зон планируемого размещения линейных объектов:

- скоростной автомобильной дороги федерального значения «Скоростная автомобильная дорога Казань – Екатеринбург на участке Дюртюли – Ачит» (на период эксплуатации)

Границы зон планируемого размещения линейных объектов, подлежащих реконструкции в связи с изменением их местоположения:

- автомобильных дорог

в т.ч. границы зон планируемого размещения объектов капитального строительства, проектируемых в составе инженерных сетей и сооружений, подлежащих реконструкции в связи с изменением их местоположения:

- наземных элементов инженерных сетей

Проектные предложения по межеванию территории:

В границах зон планируемого размещения автомобильных дорог (на период эксплуатации), в том числе подлежащих реконструкции в связи с изменением их местоположения:

- 1 — границы и условные номера образуемых и (или) изменяемых земельных участков

В границах зон планируемого размещения линейных объектов, подлежащих реконструкции в связи с изменением их местоположения:

Наземных элементов инженерных сетей:

- 1 — границы и условные номера образуемых и (или) изменяемых земельных участков*
- Часть земельного участка, подлежащая резервированию
- S=1 — Площадь части земельного участка, подлежащей резервированию (кв.м)

Примечания:

* В случае необходимости, в границах существующих земельных участков предусмотреть образование их частей под временное занятие (без резервирования)

Схема расположения листов

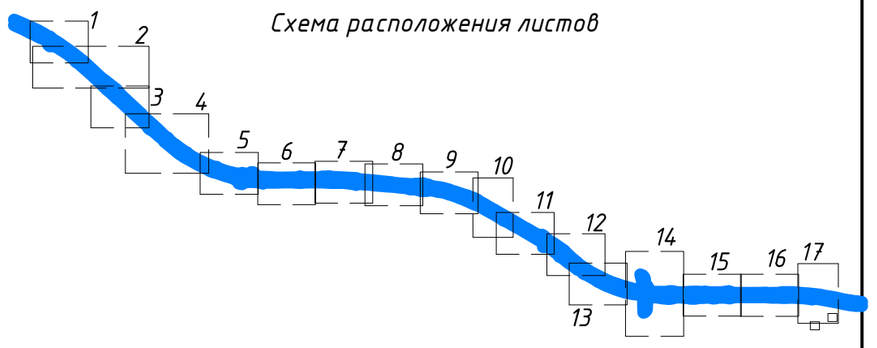

Система координат МСК – 52 зона 2

Изм.	Кол.уч.	Лист	№док.	Подпись	Дата	ШИФР			
						Наименование объекта			
Разработал					10.21	Схема резервирования земель	Стадия	Лист	Листов
Проверил					10.21		ДПТ	1.0	18
Рук. отдела	Божук				10.21	Чертеж резервирования земель. М 1:2000			
Н. контроль	Косынкина				10.21				

Согласовано

Взам. инв. №

Подп. и дата

Инв. № подл.

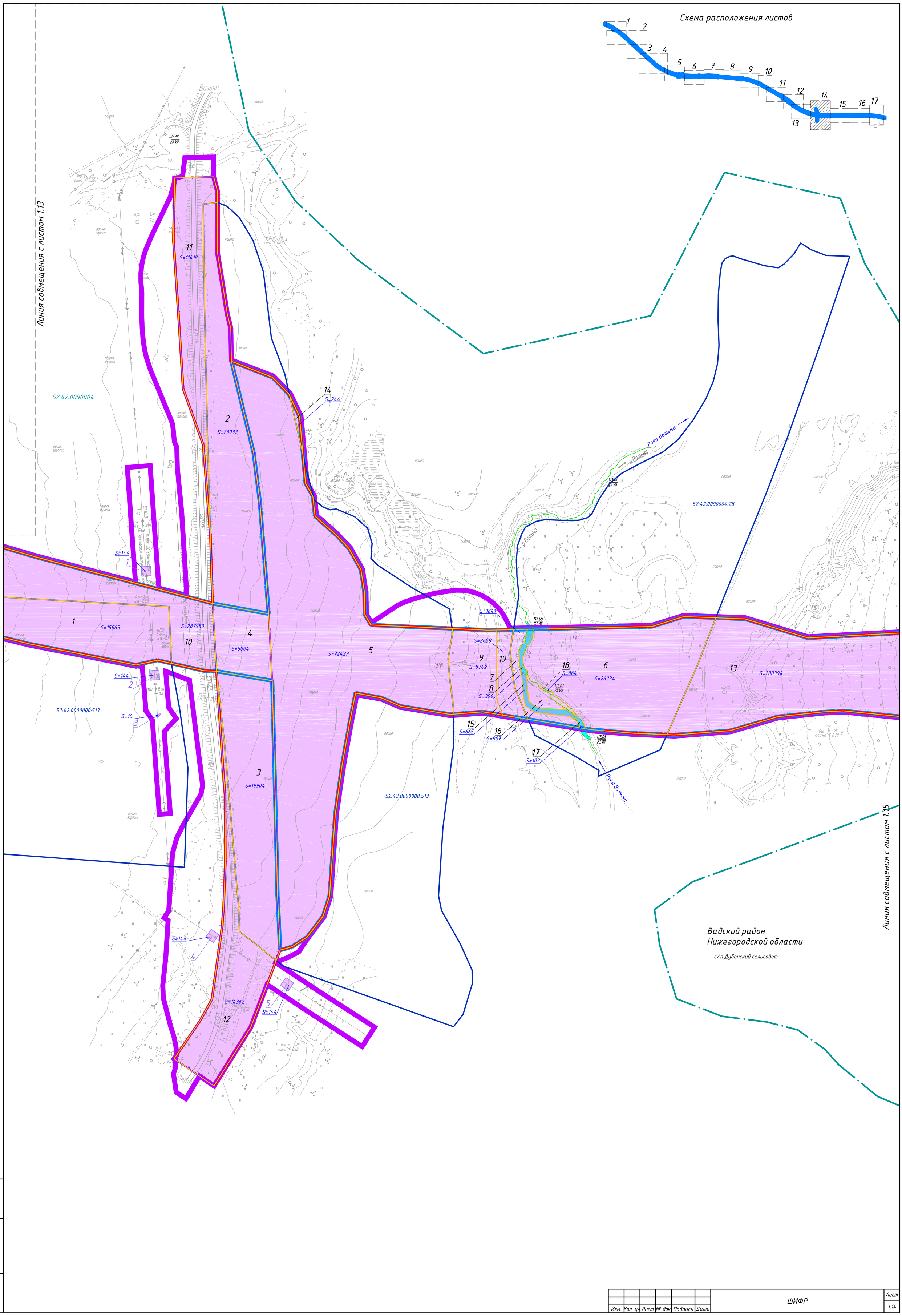

Изм.	Кол. уч.	Лист	№ док.	Подпись	Дата	ШИФР	Лист 1.14

Взам. инв. №

Подп. и дата

Инв. № подл.