

Акционерное общество
«Научно-исследовательский и проектный институт гражданского
строительства, благоустройства и городского дизайна «Моспроект-3»
АО «Моспроект-3»



Г Р У П П А К О М П А Н И Й
МОСПРОЕКТ-3

Свидетельство № СРО-П-132-01022010 от 24.06.2019г.

Заказчик – Государственная компания «Российские автомобильные дороги»

*Строительство скоростной автомобильной дороги Казань –
Екатеринбург на участке Дюртюли – Ачит*

этап 1.1 км 0 – км 90
Республика Башкортостан

ПРОЕКТ МЕЖЕВАНИЯ ТЕРРИТОРИИ

Материалы по обоснованию проекта межевания территории
Раздел 4. Материалы по обоснованию проекта межевания
территории. Пояснительная записка

Том 2.4.40

Часть 40. Материалы по обоснованию проекта межевания
территории. Приложения
Кадастровые выписки (кад.кварталы 02:70:000000,
02:70:013101)

8841-21-1.1-ПМТ- ПММО2.4.40

Акционерное общество
«Научно-исследовательский и проектный институт гражданского
строительства, благоустройства и городского дизайна «Моспроект-3»
АО «Моспроект-3»

*Строительство скоростной автомобильной дороги Казань –
Екатеринбург на участке Дюртюли – Ачит
этап 1.1 км 0 – км 90
Республика Башкортостан*

ПРОЕКТ МЕЖЕВАНИЯ ТЕРРИТОРИИ

**Материалы по обоснованию проекта межевания территории
Раздел 4. Материалы по обоснованию проекта межевания
территории. Пояснительная записка**

Том 2.4.40

**Часть 40. Материалы по обоснованию проекта межевания
территории. Приложения
Кадастровые выписки (кад.кварталы 02:70:000000,
02:70:013101)**

8841-21-1.1-ПМТ- ПММО2.4.40

Руководитель Дирекции
по проектированию №2

Комплексный главный
инженер проекта



Т.И. Гушляк

А.В. Федосеев

2021

Согласовано			
Взам. инв. №			
Подпись и дата			
Инв. № подл.			



**СТРОИТЕЛЬСТВО СКОРОСТНОЙ АВТОМОБИЛЬНОЙ ДОРОГИ
КАЗАНЬ – ЕКАТЕРИНБУРГ НА УЧАСТКЕ ДЮРТЮЛИ – АЧИТ**

**Строительство скоростной автомобильной дороги Казань –
Екатеринбург на участке Дюртиули – Ачит
этап 1.1 км 0 – км 90
Республика Башкортостан**

**Проект межевания территории
Материалы по обоснованию проекта межевания территории
Раздел 4. Материалы по обоснованию проекта межевания
территории. Пояснительная записка**

Том 2.4.40

**Часть 40. Материалы по обоснованию проекта межевания территории.
Приложения
Кадастровые выписки (кад.кварталы 02:70:000000, 02:70:013101)**

8841-21-1.1-ПМТ- ПММО2.4.40

Генеральный директор

Комплексный ГИП



Ю.А. Орленко

О.Н. Андреева

**Санкт-Петербург
2021**



ИНН 7710946388 КПП 770901001 ОГРН 1137746777871
Россия, 127006, г. Москва, Страстной бульвар, д. 9, эт. 3 пом. XV ком. 7
Тел.: +7 (495) 775-99-20, post@avtodor-eng.ru, www.avtodor-eng.ru

ПРОЕКТ МЕЖЕВАНИЯ ТЕРРИТОРИИ ЛИНЕЙНОГО ОБЪЕКТА

«Строительство скоростной автомобильной дороги Казань – Екатеринбург на участке Дюртюли – Ачит», этап 1.1. км 0 – км 90, Республика Башкортостан»

**Материалы по обоснованию проекта межевания территории
Раздел 4. Материалы по обоснованию проекта межевания территории.
Пояснительная записка**

Том 2.4.40

**Часть 40. Материалы по обоснованию проекта межевания территории.
Приложения
Кадастровые выписки (кад.кварталы 02:70:000000, 02:70:013101)**

8841-21-1.1-ПМТ- ПММО2.4.40

Генеральный директор

Начальник управления
территориального планирования



К.В. Могильный

Е.Ю. Погоньева

Москва 2021

СОСТАВ АВТОРСКОГО КОЛЛЕКТИВА
ПРОЕКТА МЕЖЕВАНИЯ ТЕРРИТОРИИ ЛИНЕЙНОГО ОБЪЕКТА
«Строительство скоростной автомобильной дороги Казань – Екатеринбург на участке
Дюртюли – Ачит», этап 1.1 км 0 – км 90, Республика Башкортостан»

Начальник управления
территориального планирования



(подпись)

Погоньева Е.Ю.

Начальник отдела
территориального планирования



(подпись)

Рачкова Е.С.

Главный специалист отдела
территориального планирования



(подпись)

Копейкина О.М.


Главный специалист отдела подготовки
исходно-разрешительной документации



(подпись)

Минубаева Ю.Р.

Ведущий специалист отдела
территориального планирования



(подпись)

Жарикова М.С.

Специалист отдела подготовки
исходно-разрешительной документации



(подпись)

Янин Т.С.

СОДЕРЖАНИЕ

1. Состав документации по планировке территории (лист 1 – лист 14).....	7
2. Выписка из Единого государственного реестра недвижимости об объекте недвижимости на земельный участок с кадастровым номером 02:70:000000:382.....	21
3. Выписка из Единого государственного реестра недвижимости об объекте недвижимости на земельный участок с кадастровым номером 02:70:013101:1.....	131
4. Выписка из Единого государственного реестра недвижимости об объекте недвижимости на земельный участок с кадастровым номером 02:70:013101:3.....	183
5. Выписка из Единого государственного реестра недвижимости об объекте недвижимости на земельный участок с кадастровым номером 02:70:013101:5.....	188
6. Выписка из Единого государственного реестра недвижимости об объекте недвижимости на земельный участок с кадастровым номером 02:70:013101:6.....	198
7. Выписка из Единого государственного реестра недвижимости об объекте недвижимости на земельный участок с кадастровым номером 02:70:013101:7.....	201

**Строительство скоростной автомобильной дороги Казань –
Екатеринбург на участке Дюртюли – Ачит**

Номер тома	Обозначение	Наименование	Примечание
Строительство скоростной автомобильной дороги Казань – Екатеринбург на участке Дюртюли – Ачит», этап 1.1 км 0 – км 90, Республика Башкортостан			
Проект планировки территории			
1. Основная часть проекта планировки территории			
Раздел 1. «Проект планировки территории. Графическая часть»			
Том 1.1.1	8841-21-1.1-ППТ-ППОЧ1.1.1	Часть 1. Чертежи красных линий. Муниципальный район Дюртюлинский район	АО «Петербургские дороги»
Том 1.1.2	8841-21-1.1-ППТ-ППОЧ1.1.2	Часть 2. Чертежи красных линий. Муниципальный район Бураевский район	АО «Петербургские дороги»
Том 1.1.3	8841-21-1.1-ППТ-ППОЧ1.1.3	Часть 3. Чертежи границ зон планируемого размещения линейных объектов, совмещенный с чертежом границ зон планируемого размещения линейных объектов, подлежащих реконструкции в связи с изменением их местоположения (автомобильных дорог). Муниципальный район Дюртюлинский район	АО «Петербургские дороги»
Том 1.1.4	8841-21-1.1-ППТ-ППОЧ1.1.4	Часть 4. Чертежи границ зон планируемого размещения линейных объектов, совмещенный с чертежом границ зон планируемого размещения линейных объектов, подлежащих реконструкции в связи с изменением их местоположения (автомобильных дорог). Муниципальный район Бураевский район	АО «Петербургские дороги»
Том 1.1.5	8841-21-1.1-ППТ-ППОЧ1.1.5	Часть 5. Чертежи границ зон планируемого размещения линейных объектов, подлежащих реконструкции в связи с изменением их местоположения (инженерных сетей и сооружений). Муниципальный район Дюртюлинский район	АО «Петербургские дороги»
Том 1.1.6	8841-21-1.1-ППТ-ППОЧ1.1.6	Часть 6. Чертежи границ зон планируемого размещения линейных объектов, подлежащих реконструкции в связи с изменением их местоположения (инженерных сетей и сооружений). Муниципальный район Бураевский район	АО «Петербургские дороги»

Согласовано

Взам. инв. №

Подпись и дата

Инв. № подл.

8841-21-1.1-СП

Изм.	Кол.уч.	Лист	№док.	Подпись	Дата
Разработал		Кудрявцева			10.21
Н.Контр.		Кузнецов			10.21
КГИП		Андреева			10.21

Состав документации
по планировке территории

Стадия	Лист	Листов
ДПТ	1	14



**Строительство скоростной автомобильной дороги Казань –
Екатеринбург на участке Дюряули – Ачит**

Раздел 2. «Положение о размещении линейных объектов»

Том 1.2.1	8841-21-1.1-ППТ- ППОЧ1.2.1	Часть 1. Положение о размещении линейных объектов	АО «Петербургские дороги»
-----------	-------------------------------	--	---------------------------------

2. Материалы по обоснованию проекта планировки территории

**Раздел 3. «Материалы по обоснованию проекта планировки территории.
Графическая часть»**

Том 2.3.1	8841-21-1.1-ППТ- ППМО2.3.1	Часть 1. Схема расположения элементов планировочной структуры. Схема использования территории в период подготовки проекта планировки территории. Муниципальный район Дюряулинский район	АО «Петербургские дороги»
Том 2.3.2	8841-21-1.1-ППТ- ППМО2.3.2	Часть 2. Схема расположения элементов планировочной структуры. Схема использования территории в период подготовки проекта планировки территории. Муниципальный район Бураевский район	АО «Петербургские дороги»
Том 2.3.3	8841-21-1.1-ППТ- ППМО2.3.3	Часть 3. Схема организации улично-дорожной сети и движения транспорта. Муниципальный район Дюряулинский район	АО «Петербургские дороги»
Том 2.3.4	8841-21-1.1-ППТ- ППМО2.3.4	Часть 4. Схема организации улично-дорожной сети и движения транспорта. Муниципальный район Бураевский район	АО «Петербургские дороги»
Том 2.3.5	8841-21-1.1-ППТ- ППМО2.3.5	Часть 5. Схема вертикальной планировки территории. Схема инженерной подготовки и инженерной защиты территории. Муниципальный район Дюряулинский район	АО «Петербургские дороги»
Том 2.3.6	8841-21-1.1-ППТ- ППМО2.3.6	Часть 6. Схема вертикальной планировки территории. Схема инженерной подготовки и инженерной защиты территории. Муниципальный район Бураевский район	АО «Петербургские дороги»
Том 2.3.7	8841-21-1.1-ППТ- ППМО2.3.7	Часть 7. Схема границ зон с особыми условиями использования территорий, особо охраняемых природных территорий, лесничеств, границ территорий объектов культурного наследия. Схема границ территорий, подверженных риску возникновения чрезвычайных ситуаций природного и техногенного характера (пожар, взрыв, химическое, радиоактивное заражение, затопление, подтопление, оползень, карсты, эрозия и т.д. Муниципальный район Дюряулинский район	АО «Петербургские дороги»

Инов. № подл.	Подпись и дата	Взам. инв. №

Изм.	Кол.уч.	Лист	№ док.	Подпись	Дата

8841-21-1.1-СП

Лист

2

**Строительство скоростной автомобильной дороги Казань –
Екатеринбург на участке Дюртюли – Ачит**

Том 2.3.8	8841-21-1.1-ППТ- ППМО2.3.8	Часть 8. Схема границ зон с особыми условиями использования территорий, особо охраняемых природных территорий, лесничеств, границ территорий объектов культурного наследия. Схема границ территорий, подверженных риску возникновения чрезвычайных ситуаций природного и техногенного характера (пожар, взрыв, химическое, радиоактивное заражение, затопление, подтопление, оползень, карсты, эрозия и т.д. Муниципальный район Бураевский район	АО «Петербургские дороги»
Том 2.3.9	8841-21-1.1-ППТ- ППМО2.3.9	Часть 9. Схема конструктивных и планировочных решений. Муниципальный район Дюртюлинский район	АО «Петербургские дороги»
Том 2.3.10	8841-21-1.1-ППТ- ППМО2.3.10	Часть 10. Схема конструктивных и планировочных решений. Муниципальный район Бураевский район	АО «Петербургские дороги»

**Раздел 4. «Материалы по обоснованию проекта планировки территории.
Пояснительная записка»**

Том 2.4.1	8841-21-1.1-ППТ- ППМО2.4.1	Часть 1. Пояснительная записка	АО «Петербургские дороги»
-----------	-------------------------------	---------------------------------------	------------------------------

Проект межевания территории

1. Основная часть проекта межевания территории

Раздел 1. «Проект межевания территории. Графическая часть»

Том 1.1.1	8841-21-1.1-ПМТ- ПМОЧ1.1.1	Часть 1. Проект межевания территории. Графическая часть. Сельское поселение Такарликовский сельсовет муниципального района Дюртюлинского района	АО «Петербургские дороги»/ ООО «Автомобиль-Инжиниринг»
Том 1.1.2	8841-21-1.1-ПМТ- ПМОЧ1.1.2	Часть 2. Проект межевания территории. Графическая часть. Сельское поселение Таймурзинский сельсовет муниципального района Дюртюлинского района	АО «Петербургские дороги»/ ООО «Автомобиль-Инжиниринг»
Том 1.1.3	8841-21-1.1-ПМТ- ПМОЧ1.1.3	Часть 3. Проект межевания территории. Графическая часть. Сельское поселение Суккуловский сельсовет муниципального района Дюртюлинского района	АО «Петербургские дороги»/ ООО «Автомобиль-Инжиниринг»
Том 1.1.4	8841-21-1.1-ПМТ- ПМОЧ1.1.4	Часть 4. Проект межевания территории. Графическая часть. Сельское поселение Учпилинский сельсовет муниципального района Дюртюлинского района	АО «Петербургские дороги»/ ООО «Автомобиль-Инжиниринг»
Том 1.1.5	8841-21-1.1-ПМТ- ПМОЧ1.1.5	Часть 5. Проект межевания территории. Графическая часть. Сельское поселение Староянтузовский сельсовет муниципального района Дюртюлинского района	АО «Петербургские дороги»/ ООО «Автомобиль-Инжиниринг»

Изм.	Кол.уч.	Лист	№ док.	Подпись	Дата

8841-21-1.1-СП

Лист

3

**Строительство скоростной автомобильной дороги Казань –
Екатеринбург на участке Дюртюли – Ачит**

Том 1.1.6	8841-21-1.1-ПМТ-ПМОЧ1.1.6	Часть 6. Проект межевания территории. Графическая часть. Сельское поселение Вострецовский сельсовет муниципального района Бураевского района	АО «Петербургские дороги»/ ООО «Автодор-Инжиниринг»
Том 1.1.7	8841-21-1.1-ПМТ-ПМОЧ1.1.7	Часть 7. Проект межевания территории. Графическая часть. Сельское поселение Бардаковский сельсовет муниципального района Бураевского района	АО «Петербургские дороги»/ ООО «Автодор-Инжиниринг»
Том 1.1.8	8841-21-1.1-ПМТ-ПМОЧ1.1.8	Часть 8. Проект межевания территории. Графическая часть. Сельское поселение Каинлыковский сельсовет муниципального района Бураевского района	АО «Петербургские дороги»/ ООО «Автодор-Инжиниринг»
Том 1.1.9	8841-21-1.1-ПМТ-ПМОЧ1.1.9	Часть 9. Проект межевания территории. Графическая часть. Сельское поселение Кушманаковский сельсовет муниципального района Бураевского района	АО «Петербургские дороги»/ ООО «Автодор-Инжиниринг»
Том 1.1.10	8841-21-1.1-ПМТ-ПМОЧ1.1.10	Часть 10. Проект межевания территории. Графическая часть. Сельское поселение Бураевский сельсовет муниципального района Бураевского района	АО «Петербургские дороги»/ ООО «Автодор-Инжиниринг»
Том 1.1.11	8841-21-1.1-ПМТ-ПМОЧ1.1.11	Часть 11. Проект межевания территории. Графическая часть. Сельское поселение Кузбаевский сельсовет муниципального района Бураевского района	АО «Петербургские дороги»/ ООО «Автодор-Инжиниринг»
Том 1.1.12	8841-21-1.1-ПМТ-ПМОЧ1.1.12	Часть 12. Проект межевания территории. Графическая часть. Сельское поселение Ваньшевский сельсовет муниципального района Бураевского района	АО «Петербургские дороги»/ ООО «Автодор-Инжиниринг»
Том 1.1.13	8841-21-1.1-ПМТ-ПМОЧ1.1.13	Часть 13. Проект межевания территории. Графическая часть. Сельское поселение Тепляковский сельсовет муниципального района Бураевского района	АО «Петербургские дороги»/ ООО «Автодор-Инжиниринг»
Раздел 2. «Проект межевания территории. Текстовая часть»			
Том 1.2.1	8841-21-1.1-ПМТ-ПМОЧ1.2.1	Часть 1. Проект межевания территории. Текстовая часть	АО «Петербургские дороги»/ ООО «Автодор-Инжиниринг»
Том 1.2.2	8841-21-1.1-ПМТ-ПМОЧ1.2.2.	Часть 2. Проект межевания территории. Текстовая часть	АО «Петербургские дороги»/ ООО «Автодор-Инжиниринг»

Инов. № подл.	Подпись и дата	Взам. инв. №

Изм.	Кол.уч.	Лист	№ док.	Подпись	Дата

8841-21-1.1-СП

Лист

4

**Строительство скоростной автомобильной дороги Казань –
Екатеринбург на участке Дюртюли – Ачит**

2. Материалы по обоснованию проекта межевания территории

**Раздел 3. «Материалы по обоснованию проекта межевания территории.
Графическая часть»**

Том 2.3.1	8841-21-1.1-ПМТ-ПММО.2.3.1	Часть 1. Материалы по обоснованию проекта межевания территории. Графическая часть. Сельское поселение Такарликовский сельсовет муниципального района Дюртюлинского района	АО «Петербургские дороги»/ ООО «Автодор-Инжиниринг»
Том 2.3.2	8841-21-1.1-ПМТ-ПММО.2.3.2	Часть 2. Материалы по обоснованию проекта межевания территории. Графическая часть. Сельское поселение Таймурзинский сельсовет муниципального района Дюртюлинского района	АО «Петербургские дороги»/ ООО «Автодор-Инжиниринг»
Том 2.3.3	8841-21-1.1-ПМТ-ПММО.2.3.3	Часть 3. Материалы по обоснованию проекта межевания территории. Графическая часть. Сельское поселение Суккуловский сельсовет муниципального района Дюртюлинского района	АО «Петербургские дороги»/ ООО «Автодор-Инжиниринг»
Том 2.3.4	8841-21-1.1-ПМТ-ПММО.2.3.4	Часть 4. Материалы по обоснованию проекта межевания территории. Графическая часть. Сельское поселение Учпилинский сельсовет муниципального района Дюртюлинского района	АО «Петербургские дороги»/ ООО «Автодор-Инжиниринг»
Том 2.3.5	8841-21-1.1-ПМТ-ПММО.2.3.5	Часть 5. Материалы по обоснованию проекта межевания территории. Графическая часть. Сельское поселение Староянтузовский сельсовет муниципального района Дюртюлинского района	АО «Петербургские дороги»/ ООО «Автодор-Инжиниринг»
Том 2.3.6	8841-21-1.1-ПМТ-ПММО.2.3.6	Часть 6. Материалы по обоснованию проекта межевания территории. Графическая часть. Сельское поселение Вострецовский сельсовет муниципального района Бураевского района	АО «Петербургские дороги»/ ООО «Автодор-Инжиниринг»
Том 2.3.7	8841-21-1.1-ПМТ-ПММО.2.3.7	Часть 7. Материалы по обоснованию проекта межевания территории. Графическая часть. Сельское поселение Бардаковский сельсовет муниципального района Бураевского района	АО «Петербургские дороги»/ ООО «Автодор-Инжиниринг»
Том 2.3.8	8841-21-1.1-ПМТ-ПММО.2.3.8	Часть 8. Материалы по обоснованию проекта межевания территории. Графическая часть. Сельское поселение Каинлыковский сельсовет муниципального района Бураевского района	АО «Петербургские дороги»/ ООО «Автодор-Инжиниринг»
Том 2.3.9	8841-21-1.1-ПМТ-ПММО.2.3.9	Часть 9. Материалы по обоснованию проекта межевания территории. Графическая часть. Сельское поселение Кушманаковский сельсовет муниципального района Бураевского района	АО «Петербургские дороги»/ ООО «Автодор-Инжиниринг»

Интв. № подл.	Подпись и дата	Взам. инв. №

Изм.	Кол.уч.	Лист	№ док.	Подпись	Дата

8841-21-1.1-СП

Лист

5

**Строительство скоростной автомобильной дороги Казань –
Екатеринбург на участке Дюртюли – Ачит**

Том 2.3.10	8841-21-1.1-ПМТ-ПММО.2.3.10	Часть 10. Материалы по обоснованию проекта межевания территории. Графическая часть. Сельское поселение Бураевский сельсовет муниципального района Бураевского района	АО «Петербургские дороги»/ ООО «Автодор-Инжиниринг»
Том 2.3.11	8841-21-1.1-ПМТ-ПММО.2.3.11	Часть 11. Материалы по обоснованию проекта межевания территории. Графическая часть. Сельское поселение Кузбаевский сельсовет муниципального района Бураевского района	АО «Петербургские дороги»/ ООО «Автодор-Инжиниринг»
Том 2.3.12	8841-21-1.1-ПМТ-ПММО.2.3.12	Часть 12. Материалы по обоснованию проекта межевания территории. Графическая часть. Сельское поселение Ваньшевский сельсовет муниципального района Бураевского района	АО «Петербургские дороги»/ ООО «Автодор-Инжиниринг»
Том 2.3.13	8841-21-1.1-ПМТ-ПММО.2.3.13	Часть 13. Материалы по обоснованию проекта межевания территории. Графическая часть. Сельское поселение Тепляковский сельсовет муниципального района Бураевского района	АО «Петербургские дороги»/ ООО «Автодор-Инжиниринг»

**Раздел 4. «Материалы по обоснованию проекта межевания территории.
Пояснительная записка»**

Том 2.4.1	8841-21-1.1-ПМТ-ПММО2.4.1	Часть 1. Материалы по обоснованию проекта межевания территории. Пояснительная записка.	АО «Петербургские дороги»/ ООО «Автодор-Инжиниринг»
Том 2.4.2	8841-21-1.1-ПМТ-ПММО2.4.2	Часть 2. Материалы по обоснованию проекта межевания территории. Приложения (письма, приказы, распоряжения, иные материалы).	АО «Петербургские дороги»/ ООО «Автодор-Инжиниринг»
Том 2.4.3	8841-21-1.1-ПМТ-ПММО2.4.3	Часть 3. Материалы по обоснованию проекта межевания территории. Приложения. (письма, приказы, распоряжения, иные материалы)	АО «Петербургские дороги»/ ООО «Автодор-Инжиниринг»
Том 2.4.4	8841-21-1.1-ПМТ-ПММО2.4.4	Часть 4. Материалы по обоснованию проекта межевания территории. Приложения. (письма, приказы, распоряжения, иные материалы)	АО «Петербургские дороги»/ ООО «Автодор-Инжиниринг»

Материалы на электронном носителе Том 2.4.4 – Том 2.4.41

Том 2.4.5	8841-21-1.1-ПМТ-ПММО2.4.5	Часть 5. Материалы по обоснованию проекта межевания территории. Приложения Кадастровые выписки (кад.квартал 02:17:000000)	АО «Петербургские дороги»/ ООО «Автодор-Инжиниринг»
Том 2.4.6	8841-21-1.1-ПМТ-ПММО2.4.6	Часть 6. Материалы по обоснованию проекта межевания территории. Приложения Кадастровые выписки (кад.квартал 02:17:000000)	АО «Петербургские дороги»/ ООО «Автодор-Инжиниринг»

Инв. № подл.	Взам. инв. №
Подпись и дата	

Изм.	Кол.уч.	Лист	№ док.	Подпись	Дата	8841-21-1.1-СП	Лист
							6

**Строительство скоростной автомобильной дороги Казань –
Екатеринбург на участке Дюряули – Ачит**

			Инжиниринг»
Том 2.4.7	8841-21-1.1-ПМТ-ПММО2.4.7	Часть 7. Материалы по обоснованию проекта межевания территории. Приложения Кадастровые выписки (кад.квартал 02:17:000000)	АО «Петербургские дороги»/ ООО «Автодор-Инжиниринг»
Том 2.4.8	8841-21-1.1-ПМТ-ПММО2.4.8	Часть 8. Материалы по обоснованию проекта межевания территории. Приложения Кадастровые выписки (кад.квартал 02:17:000000)	АО «Петербургские дороги»/ ООО «Автодор-Инжиниринг»
Том 2.4.9	8841-21-1.1-ПМТ-ПММО2.4.9	Часть 9. Материалы по обоснованию проекта межевания территории. Приложения (кад.квартал 02:17:000000)	АО «Петербургские дороги»/ ООО «Автодор-Инжиниринг»
Том 2.4.10	8841-21-1.1-ПМТ-ПММО2.4.10	Часть 10. Материалы по обоснованию проекта межевания территории. Приложения (кад.квартал 02:17:000000)	АО «Петербургские дороги»/ ООО «Автодор-Инжиниринг»
Том 2.4.11	8841-21-1.1-ПМТ-ПММО2.4.11	Часть 11. Материалы по обоснованию проекта межевания территории. Приложения (кад.квартал 02:17:000000)	АО «Петербургские дороги»/ ООО «Автодор-Инжиниринг»
Том 2.4.12	8841-21-1.1-ПМТ-ПММО2.4.12	Часть 12. Материалы по обоснованию проекта межевания территории. Приложения (кад.квартал 02:17:000000)	АО «Петербургские дороги»/ ООО «Автодор-Инжиниринг»
Том 2.4.13	8841-21-1.1-ПМТ-ПММО2.4.13	Часть 13. Материалы по обоснованию проекта межевания территории. Приложения (кад.квартал 02:17:000000)	АО «Петербургские дороги»/ ООО «Автодор-Инжиниринг»
Том 2.4.14	8841-21-1.1-ПМТ-ПММО2.4.14	Часть 14. Материалы по обоснованию проекта межевания территории. Приложения (кад.квартал 02:17:000000)	АО «Петербургские дороги»/ ООО «Автодор-Инжиниринг»
Том 2.4.15	8841-21-1.1-ПМТ-ПММО2.4.15	Часть 15. Материалы по обоснованию проекта межевания территории. Приложения (кад.квартал 02:17:000000)	АО «Петербургские дороги»/ ООО «Автодор-Инжиниринг»
Том 2.4.16	8841-21-1.1-ПМТ-ПММО2.4.16	Часть 16. Материалы по обоснованию проекта межевания территории. Приложения (кад.квартал 02:17:000000)	АО «Петербургские дороги»/ ООО «Автодор-Инжиниринг»
Том 2.4.17	8841-21-1.1-ПМТ-ПММО2.4.17	Часть 17. Материалы по обоснованию проекта межевания территории. Приложения (кад.квартал 02:17:000000)	АО «Петербургские дороги»/ ООО «Автодор-Инжиниринг»
Том 2.4.18	8841-21-1.1-ПМТ-ПММО2.4.18	Часть 18. Материалы по обоснованию проекта межевания территории.	АО «Петербургские

Инв. № подл.	
Подпись и дата	
Взам. инв. №	

Изм.	Кол.уч.	Лист	№ док.	Подпись	Дата

8841-21-1.1-СП

Лист

7

**Строительство скоростной автомобильной дороги Казань –
Екатеринбург на участке Дюряули – Ачит**

		Приложения (кад.квартал 02:17:000000)	дороги»/ ООО «Автодор- Инжиниринг»
Том 2.4.19	8841-21-1.1-ПМТ- ПММО2.4.19	Часть 19. Материалы по обоснованию проекта межевания территории. Приложения (кад.квартал 02:17:000000)	АО «Петербургские дороги»/ ООО «Автодор- Инжиниринг»
Том 2.4.20	8841-21-1.1-ПМТ- ПММО2.4.20	Часть 20. Материалы по обоснованию проекта межевания территории. Приложения (кад.квартал 02:17:000000)	АО «Петербургские дороги»/ ООО «Автодор- Инжиниринг»
Том 2.4.21	8841-21-1.1-ПМТ- ПММО2.4.21	Часть 21. Материалы по обоснованию проекта межевания территории. Приложения Кадастровые выписки (кад.кварталы 02:17:020701, 02:17:020702, 02:17:020703, 02:17:020801, 02:17:020802, 02:17:030501, 02:17:040601, 02:17:040801, 02:17:050703)	АО «Петербургские дороги»/ ООО «Автодор- Инжиниринг»
Том 2.4.22	8841-21-1.1-ПМТ- ПММО2.4.22	Часть 22. Материалы по обоснованию проекта межевания территории. Приложения Кадастровые выписки (кад.кварталы 02:17:050801, 02:17:050802, 02:17:050803, 02:17:050901, 02:17:050902, 02:17:060802, 02:17:060901, 02:17:060903, 02:17:061002, 02:17:070902, 02:17:101001)	АО «Петербургские дороги»/ ООО «Автодор- Инжиниринг»
Том 2.4.23	8841-21-1.1-ПМТ- ПММО2.4.23	Часть 23. Материалы по обоснованию проекта межевания территории. Приложения Кадастровые выписки (кад.кварталы 02:17:101002, 02:17:101202, 02:17:141303, 02:17:141501, 02:17:141502, 02:17:160701)	АО «Петербургские дороги»/ ООО «Автодор- Инжиниринг»
Том 2.4.24	8841-21-1.1-ПМТ- ПММО2.4.24	Часть 24. Материалы по обоснованию проекта межевания территории. Приложения Кадастровые выписки (кад.квартал 02:22:000000)	АО «Петербургские дороги»/ ООО «Автодор- Инжиниринг»
Том 2.4.25	8841-21-1.1-ПМТ- ПММО2.4.25	Часть 25. Материалы по обоснованию проекта межевания территории. Приложения Кадастровые выписки (кад.квартал 02:22:000000)	АО «Петербургские дороги»/ ООО «Автодор- Инжиниринг»
Том 2.4.26	8841-21-1.1-ПМТ- ПММО2.4.26	Часть 26. Материалы по обоснованию проекта межевания территории. Приложения Кадастровые выписки (кад.квартал 02:22:000000)	АО «Петербургские дороги»/ ООО «Автодор- Инжиниринг»
Том 2.4.27	8841-21-1.1-ПМТ- ПММО2.4.27	Часть 27. Материалы по обоснованию проекта межевания территории. Приложения Кадастровые выписки (кад.квартал 02:22:000000)	АО «Петербургские дороги»/ ООО «Автодор- Инжиниринг»
Том 2.4.28	8841-21-1.1-ПМТ- ПММО2.4.28	Часть 28. Материалы по обоснованию проекта межевания территории. Приложения Кадастровые выписки (кад.квартал 02:22:000000)	АО «Петербургские дороги»/ ООО «Автодор- Инжиниринг»

Взам. инв. №	
Подпись и дата	
Инв. № подл.	

Изм.	Кол.уч.	Лист	№док.	Подпись	Дата

8841-21-1.1-СП

Лист

8

**Строительство скоростной автомобильной дороги Казань –
Екатеринбург на участке Дюртюли – Ачит**

Том 2.4.29	8841-21-1.1-ПМТ-ПММО2.4.29	Часть 29. Материалы по обоснованию проекта межевания территории. Приложения Кадастровые выписки (кад.квартал 02:22:000000)	АО «Петербургские дороги»/ ООО «Автодор-Инжиниринг»
Том 2.4.30	8841-21-1.1-ПМТ-ПММО2.4.30	Часть 30. Материалы по обоснованию проекта межевания территории. Приложения Кадастровые выписки (кад.квартал 02:22:000000)	АО «Петербургские дороги»/ ООО «Автодор-Инжиниринг»
Том 2.4.31	8841-21-1.1-ПМТ-ПММО2.4.31	Часть 31. Материалы по обоснованию проекта межевания территории. Приложения Кадастровые выписки (кад.квартал 02:22:000000)	АО «Петербургские дороги»/ ООО «Автодор-Инжиниринг»
Том 2.4.32	8841-21-1.1-ПМТ-ПММО2.4.32	Часть 32. Материалы по обоснованию проекта межевания территории. Приложения Кадастровые выписки (кад.квартал 02:22:000000)	АО «Петербургские дороги»/ ООО «Автодор-Инжиниринг»
Том 2.4.33	8841-21-1.1-ПМТ-ПММО2.4.33	Часть 33. Материалы по обоснованию проекта межевания территории. Приложения Кадастровые выписки (кад.квартал 02:22:000000)	АО «Петербургские дороги»/ ООО «Автодор-Инжиниринг»
Том 2.4.34	8841-21-1.1-ПМТ-ПММО2.4.34	Часть 34. Материалы по обоснованию проекта межевания территории. Приложения Кадастровые выписки (кад.квартал 02:22:000000)	АО «Петербургские дороги»/ ООО «Автодор-Инжиниринг»
Том 2.4.35	8841-21-1.1-ПМТ-ПММО2.4.35	Часть 35. Материалы по обоснованию проекта межевания территории. Приложения Кадастровые выписки (кад.квартал 02:22:000000)	АО «Петербургские дороги»/ ООО «Автодор-Инжиниринг»
Том 2.4.36	8841-21-1.1-ПМТ-ПММО2.4.36	Часть 36. Материалы по обоснованию проекта межевания территории. Приложения Кадастровые выписки (кад.квартал 02:22:000000)	АО «Петербургские дороги»/ ООО «Автодор-Инжиниринг»
Том 2.4.37	8841-21-1.1-ПМТ-ПММО2.4.37	Часть 37. Материалы по обоснованию проекта межевания территории. Приложения Кадастровые выписки (кад.кварталы 02:22:010201, 02:22:020603, 02:22:050504, 02:22:070101, 02:22:090801)	АО «Петербургские дороги»/ ООО «Автодор-Инжиниринг»
Том 2.4.38	8841-21-1.1-ПМТ-ПММО2.4.38	Часть 38. Материалы по обоснованию проекта межевания территории. Приложения Кадастровые выписки (кад.кварталы 02:22:090901, 02:22:140101, 02:22:140201, 02:22:140402, 02:22:150201, 02:22:150301, 02:22:150401, 02:22:150502, 02:22:150601, 02:22:150802, 02:22:151602)	АО «Петербургские дороги»/ ООО «Автодор-Инжиниринг»
Том 2.4.39	8841-21-1.1-ПМТ-ПММО2.4.39	Часть 39. Материалы по обоснованию проекта межевания территории. Приложения Кадастровые выписки	АО «Петербургские дороги»/ ООО «Автодор-

Инв. № подл.	Подпись и дата	Взам. инв. №

Изм.	Кол.уч.	Лист	№док.	Подпись	Дата

8841-21-1.1-СП

Лист

9

**Строительство скоростной автомобильной дороги Казань –
Екатеринбург на участке Дюряули – Ачит**

		(кад.квартал 02:22:000000)	Инжиниринг»
Том 2.4.40	8841-21-1.1-ПМТ-ПММО2.4.40	Часть 407. Материалы по обоснованию проекта межевания территории. Приложения Кадастровые выписки (кад.кварталы 02:70:000000, 02:70:013101)	АО «Петербургские дороги»/ ООО «Автодор-Инжиниринг»
Том 2.4.41	8841-21-1.1-ПМТ-ПММО2.4.41	Часть 41. Материалы по обоснованию проекта межевания территории. Приложения Кадастровые выписки (кад.кварталы 02:00:000000, 02:13:000000, 02:17:000000, 02:22:000000, 02:70:000000)	АО «Петербургские дороги»/ ООО «Автодор-Инжиниринг»

Раздел 5. «Схема резервирования земель»

Том 2.5.1	8841-21-1.1-ПМТ-ПМСР2.5.1	Часть 1. Схема резервирования земель. М 1:2000	АО «Петербургские дороги»/ ООО «Автодор-Инжиниринг»
Том 2.5.2	8841-21-1.1-ПМТ-ПМСР2.5.2	Часть 2. Схема резервирования земель. М 1:2000	АО «Петербургские дороги»/ ООО «Автодор-Инжиниринг»
Том 2.5.3	8841-21-1.1-ПМТ-ПМСР2.5.3	Часть 3. Схема резервирования земель. М 1:2000	АО «Петербургские дороги»/ ООО «Автодор-Инжиниринг»
Том 2.5.4	8841-21-1.1-ПМТ-ПМСР2.5.4	Часть 4. Схема резервирования земель. М 1:2000	АО «Петербургские дороги»/ ООО «Автодор-Инжиниринг»
Том 2.5.5	8841-21-1.1-ПМТ-ПМСР2.5.5	Часть 5. Схема резервирования земель. М 1:2000	АО «Петербургские дороги»/ ООО «Автодор-Инжиниринг»

Приложения

Приложение 1. Инженерно-геодезические изыскания.

Том 1.1	8841-21-2-ДПТ-ИГДИ1.1	Книга 1. Технический отчет по результатам инженерно-геодезических изысканий. Пояснительная записка. Текстовые приложения	ООО «Гипростроймост-Геотех»
Том 1.2	8841-21-2-ДПТ-ИГДИ1.2	Книга 2. Технический отчет по результатам инженерно-геодезических изысканий. Текстовые приложения	ООО «Гипростроймост-Геотех»
Том 1.3	8841-21-2-ДПТ-ИГДИ1.3	Книга 3. Технический отчет по результатам инженерно-геодезических изысканий. Программа инженерно-геодезических изысканий	ООО «Гипростроймост-Геотех»
Том 1.4	8841-21-2-ДПТ-ИГДИ1.4	Книга 4. Технический отчет по результатам инженерно-геодезических изысканий. Графические приложения	ООО «Гипростроймост-Геотех»

Изм.	Кол.уч.	Лист	№ док.	Подпись	Дата

8841-21-1.1-СП

Лист

10

**Строительство скоростной автомобильной дороги Казань –
Екатеринбург на участке Дюртюли – Ачит**

Том 1.5	8841-21-2-ДПТ-ИГДИ1.5	Книга 5. Технический отчет по результатам инженерно-геодезических изысканий. Графические приложения	ООО «Гипростроймост-Геотех»
Том 1.6	8841-21-2-ДПТ-ИГДИ1.6	Книга 6. Технический отчет по результатам инженерно-геодезических изысканий. Графические приложения	ООО «Гипростроймост-Геотех»
Приложение 2. Инженерно-геологические изыскания			
Том 2.1	8841-21-2-ДПТ-ИГЛИ2.1	Книга 1. Технический отчет по результатам инженерно-геологических изысканий. Пояснительная записка	ООО «Гипростроймост-Геотех»
Том 2.2	8841-21-2-ДПТ-ИГЛИ2.2	Книга 2. Технический отчет по результатам инженерно-геологических изысканий. Текстовые приложения	ООО «Гипростроймост-Геотех»
Том 2.3	8841-21-2-ДПТ-ИГЛИ2.3	Книга 3. Технический отчет по результатам инженерно-геологических изысканий. Текстовые приложения	ООО «Гипростроймост-Геотех»
Том 2.4	8841-21-2-ДПТ-ИГЛИ2.4	Книга 4. Технический отчет по результатам инженерно-геологических изысканий. Текстовые приложения	ООО «Гипростроймост-Геотех»
Том 2.5	8841-21-2-ДПТ-ИГЛИ2.5	Книга 5. Технический отчет по результатам инженерно-геологических изысканий. Текстовые приложения	ООО «Гипростроймост-Геотех»
Том 2.6	8841-21-2-ДПТ-ИГЛИ2.6	Книга 6. Технический отчет по результатам инженерно-геологических изысканий. Текстовые приложения	ООО «Гипростроймост-Геотех»
Том 2.7	8841-21-2-ДПТ-ИГЛИ2.7	Книга 7. Технический отчет по результатам инженерно-геологических изысканий. Текстовые приложения	ООО «Гипростроймост-Геотех»
Том 2.8	8841-21-2-ДПТ-ИГЛИ2.8	Книга 8. Технический отчет по результатам инженерно-геологических изысканий. Текстовые приложения	ООО «Гипростроймост-Геотех»
Том 2.9	8841-21-2-ДПТ-ИГЛИ2.9	Книга 9. Технический отчет по результатам инженерно-геологических изысканий. Графические приложения	ООО «Гипростроймост-Геотех»
Том 2.10	8841-21-2-ДПТ-ИГЛИ2.10	Книга 10. Технический отчет по результатам инженерно-геологических изысканий. Графические приложения	ООО «Гипростроймост-Геотех»
Том 2.11	8841-21-2-ДПТ-ИГЛИ2.11	Книга 11. Технический отчет по результатам инженерно-геологических изысканий. Графические приложения	ООО «Гипростроймост-Геотех»
Том 2.12	8841-21-2-ДПТ-ИГЛИ2.12	Книга 12. Технический отчет по результатам инженерно-геологических изысканий. Графические приложения	ООО «Гипростроймост-Геотех»
Том 2.13	8841-21-2-ДПТ-ИГЛИ2.13	Книга 13. Технический отчет по результатам инженерно-геологических изысканий. Графические приложения	ООО «Гипростроймост-Геотех»
Том 2.14	8841-21-2-ДПТ-	Книга 14. Карстологические исследования.	ООО «ПКиБЗ»

Инв. № подл.	Взам. инв. №
	Подпись и дата

Изм.	Кол.уч.	Лист	№ док.	Подпись	Дата	8841-21-1.1-СП	Лист 11
------	---------	------	--------	---------	------	----------------	------------

**Строительство скоростной автомобильной дороги Казань –
Екатеринбург на участке Дюртюли – Ачит**

	ИГЛИ2.14	Текстовая часть. Текстовые приложения	
Том 2.15	8841-21-2-ДПТ-ИГЛИ2.15	Книга 15. Карстологические исследования. Графическая часть	ООО «ПКБЗ»
Приложение 3. Инженерно-гидрометеорологические изыскания.			
Том 3.1	8841-21-2-ДПТ-ИГМИ3.1	Книга 1. Технический отчет по результатам инженерно-гидрометеорологических изысканий. Пояснительная записка. Текстовые приложения	ООО «Гипростроймост -Геотех»
Том 3.2	8841-21-2-ДПТ-ИГМИ3.2	Книга 2. Технический отчет по результатам инженерно-гидрометеорологических изысканий. Текстовые приложения	ООО «Гипростроймост -Геотех»
Том 3.3	8841-21-2-ДПТ-ИГМИ3.3	Книга 3. Технический отчет по результатам инженерно- гидрометеорологических изысканий. Графические приложения	ООО «Гипростроймост -Геотех»
Приложение 4. Инженерно-экологические изыскания.			
Том 4.1	8841-21-2-ДПТ-ИЭИ4.1	Книга 1. Инженерно-экологические изыскания. Пояснительная записка	ООО «Гипростроймост -Геотех»
Том 4.2	8841-21-2-ДПТ-ИЭИ4.2	Книга 2. Инженерно-экологические изыскания. Текстовые приложения А, Б, В, Г, Д, Е	ООО «Гипростроймост -Геотех»
Том 4.3	8841-21-2-ДПТ-ИЭИ4.3	Книга 3. Инженерно-экологические изыскания. Текстовые приложения Ж, И, К. Графические приложения	ООО «Гипростроймост -Геотех»
Приложение 5. Материалы, обосновывающие разработку документации по планировке территории			
Том 5.1.1	8841-21-1.1-ДПТ-ОТР5.1.1	Книга 1. Обоснование выбора варианта трассы. Схемы предполагаемых вариантов прохождения трассы	АО «Институт Гипростроймост – Санкт-Петербург»
Том 5.1.2	8841-21-1.1-ДПТ-ОТР5.1.2	Книга 2. Обоснование основных технических решений по автомобильной дороге. Участок №1 ПК0 - ПК417	АО «Гипростроймост – Санкт-Петербург»
Том 5.1.3	8841-21-1.1-ДПТ-ОТР5.1.3	Книга 3. Обоснование основных технических решений по автомобильной дороге. Участок №2 ПК417 - ПК901	АО «Петербургские дороги»
Том 5.1.4	8841-21-1.1-ДПТ-ОТР5.1.4	Книга 4. Обоснование основных технических решений по пересечениям и примыканиям. Участок №1 ПК0 - ПК417	АО «Институт Гипростроймост – Санкт-Петербург»
Том 5.1.5	8841-21-1.1-ДПТ-ОТР5.1.5	Книга 5. Обоснование основных технических решений по пересечениям и примыканиям. Участок №2 ПК417 - ПК901	АО «Петербургские дороги»
Том 5.1.6	8841-21-1.1-ДПТ-ОТР5.1.6	Книга 6. Обоснование основных технических решений по искусственным сооружениям автомобильной дороги	АО «Гипростроймост – Санкт-Петербург»
Том 5.1.7	8841-21-1.1-ДПТ-ОТР5.1.7	Книга 7. Обоснование основных технических решений по искусственным	АО «Институт Гипростроймост – Санкт-

Инв. № подл.	Подпись и дата	Взам. инв. №	

Изм.	Кол.уч.	Лист	№док.	Подпись	Дата	8841-21-1.1-СП	Лист
							12

**Строительство скоростной автомобильной дороги Казань –
Екатеринбург на участке Дюряли – Ачит**

		сооружениям автомобильной дороги. Мост через р. Белая	Петербург»
Том 5.1.8	8841-21-1.1-ДПТ-ОТР5.1.8	Книга 8. Обоснование основных технических решений по искусственным сооружениям переустраиваемых автомобильных дорог	АО «Институт Гипростроймост – Санкт-Петербург»
Том 5.1.9	8841-21-1.1-ДПТ-ОТР5.1.9	Книга 9. Обоснование основных технических решений АСУДД и системы платности	КСМ
Том 5.1.10	8841-21-1.1-ДПТ-ОТР5.1.10	Книга 10. Обоснование основных технических решений и мест размещения объектов дорожного сервиса, МФЗ и иных зданий, и сооружений необходимых для содержания автомобильной дороги	АО «Петербургские дороги»
Том 5.1.11	8841-21-1.1-ДПТ-ОТР5.1.11	Книга 11. Мероприятия по переустройству коммуникаций	АО «Институт Гипростроймост – Санкт-Петербург»
Том 5.1.12	8841-21-1.1-ДПТ-ОТР5.1.12	Книга 12. Обоснование основных технических решений по транспортной безопасности	ГлобоТэк
Том 5.2	8841-21-1.1-ДПТ-ГОЧС5.2.13	Книга 13. Перечень мероприятий по гражданской обороне, мероприятий по предупреждению чрезвычайных ситуаций природного и техногенного характера	ГлобоТэк
Том 5.3	8841-21-1.1-ДПТ-ООС5.3.14	Книга 14. Мероприятия по охране окружающей среды	ООО «Транспроектинжиниринг»
Том 5.4	8841-21-1.1-ДПТ-АРХ5.4.15	Книга 15. Мероприятия по обеспечению сохранности выявленных объектов культурного наследия. Выполнение археологического и историко-культурного обследования.	ООО «Гипростроймост-Геотех»
Том 5.5.1	8841-21-1.1-ДПТ-ЭКИ5.5.16	Книга 16. Экономические изыскания по выбранному варианту размещения Объекта и основных технических решений. Характеристика социально-экономического развития зоны тяготения проектируемого Объекта.	ООО «А+С Транспроект» (SIMETRA)
Том 5.5.2	8841-21-1.1-ДПТ-ЭКИ5.5.17	Книга 17. Экономические изыскания по выбранному варианту размещения Объекта и основных технических решений. Анализ существующей транспортной сети.	ООО «А+С Транспроект» (SIMETRA)
Том 5.5.3	8841-21-1.1-ДПТ-ЭКИ5.5.18	Книга 18. Экономические изыскания по выбранному варианту размещения Объекта и основных технических решений. Прогноз интенсивности движения транспортных потоков.	ООО «А+С Транспроект» (SIMETRA)
Том 6	8841-21-1.1-ДПТ-РВИ6	Приложение 6. Определение предварительного размера возмещения в	АО «Институт Гипростроймост

Инв. № подл.	Подпись и дата	Взам. инв. №

Изм.	Кол.уч.	Лист	№ док.	Подпись	Дата	8841-21-1.1-СП	Лист 13
------	---------	------	--------	---------	------	----------------	------------

**Строительство скоростной автомобильной дороги Казань –
Екатеринбург на участке Дюртюли – Ачит**

		<i>связи с изъятием для государственных нужд земельных участков и (или) иных объектов недвижимого имущества, занятием земельных участков на время проведения строительно-монтажных работ (укрупненный расчет).</i>	– Санкт-Петербург»
Том 7	8841-21-1.1-ДПТ-ССР7	<i>Приложение 7. Сводный сметный расчет стоимости строительства Автомобильной дороги на основании укрупненных нормативов цены строительства или объектов аналогов.</i>	АО «Гипростроймост – Санкт-Петербург»
Том 8	8841-21-1.1-ДПТ-УРС8	<i>Приложение 8. Укрупненный расчет стоимости эксплуатации Автомобильной дороги и предлагаемой системы взимания платы на эксплуатационной стадии реализации проекта.</i>	АО «Петербургские дороги»
Том 9	8841-21-1.1-ДПТ-ДСТУ9	<i>Приложение 9. Документы согласований, технические требования и условия</i>	АО «Петербургские дороги»

Инв. № подл.	Подпись и дата	Взам. инв. №							8841-21-1.1-СП	Лист
			Изм.	Кол.уч.	Лист	№док.	Подпись	Дата		14

Выписка из Единого государственного реестра недвижимости об объекте недвижимости

Сведения о характеристиках объекта недвижимости

На основании запроса от 27.09.2021 г., поступившего на рассмотрение 27.09.2021 г., сообщаем, что согласно записям Единого государственного реестра недвижимости:

Земельный участок			
(вид объекта недвижимости)			
Лист № ____ Раздела 1	Всего листов раздела 1 : ____	Всего разделов: ____	Всего листов выписки: ____
27.09.2021 № 99/2021/420249327			
Кадастровый номер:		02:70:000000:382	

Номер кадастрового квартала:	02:70:000000
Дата присвоения кадастрового номера:	24.06.2015
Ранее присвоенный государственный учетный номер:	данные отсутствуют
Адрес:	установлено относительно ориентира, расположенного в границах участка. Почтовый адрес ориентира: Республика Башкортостан, р-н. Дюртюлинский, г. Дюртюли
Площадь:	62543 +/- 88кв. м
Кадастровая стоимость, руб.:	18144349.73
Кадастровые номера расположенных в пределах земельного участка объектов недвижимости:	02:70:000000:397, 02:70:000000:427, 02:70:000000:398, 02:00:000000:1569, 02:70:000000:264, 02:00:000000:1356, 02:00:000000:1357, 02:00:000000:1364, 02:70:000000:306, 02:22:000000:3566
Кадастровые номера объектов недвижимости, из которых образован объект недвижимости:	данные отсутствуют
Кадастровые номера образованных объектов недвижимости:	данные отсутствуют
Сведения о включении объекта недвижимости в состав предприятия как имущественного комплекса:	

Государственный регистратор		ФГИС ЕГРН
полное наименование должности	подпись	инициалы, фамилия

М.П.

Раздел 1

Выписка из Единого государственного реестра недвижимости об объекте недвижимости

Сведения о характеристиках объекта недвижимости

Земельный участок			
(вид объекта недвижимости)			
Лист № ____ Раздела 1	Всего листов раздела 1 : ____	Всего разделов: ____	Всего листов выписки: ____
27.09.2021 № 99/2021/420249327			
Кадастровый номер:		02:70:000000:382	

Категория земель:	Земли населённых пунктов
Виды разрешенного использования:	Для размещения автомобильных дорог и их конструктивных элементов
Сведения о кадастровом инженере:	Шаймухаметов Динар Геннадиевич №02-10-105
Сведения о лесах, водных объектах и об иных природных объектах, расположенных в пределах земельного участка:	данные отсутствуют
Сведения о том, что земельный участок полностью или частично расположен в границах зоны с особыми условиями использования территории или территории объекта культурного наследия	данные отсутствуют
Сведения о том, что земельный участок расположен в границах особой экономической зоны, территории опережающего социально-экономического развития, зоны территориального развития в Российской Федерации, игровой зоны:	данные отсутствуют
Сведения о том, что земельный участок расположен в границах особо охраняемой природной территории, охотничьих угодий, лесничеств, лесопарков:	данные отсутствуют
Сведения о результатах проведения государственного земельного надзора:	данные отсутствуют
Сведения о расположении земельного участка в границах территории, в отношении которой утвержден проект межевания территории:	данные отсутствуют

Государственный регистратор		ФГИС ЕГРН
полное наименование должности	подпись	инициалы, фамилия

М.П.

Сведения о характеристиках объекта недвижимости

Земельный участок			
(вид объекта недвижимости)			
Лист № <u> </u> Раздела <u>1</u>	Всего листов раздела <u>1</u> : <u> </u>	Всего разделов: <u> </u>	Всего листов выписки: <u> </u>
27.09.2021 № 99/2021/420249327			
Кадастровый номер:		02:70:000000:382	
Условный номер земельного участка:	данные отсутствуют		
Сведения о принятии акта и (или) заключении договора, предусматривающих предоставление в соответствии с земельным законодательством исполнительным органом государственной власти или органом местного самоуправления находящегося в государственной или муниципальной собственности земельного участка для строительства наемного дома социального использования или наемного дома коммерческого использования:	данные отсутствуют		
Сведения о том, что земельный участок или земельные участки образованы на основании решения об изъятии земельного участка и (или) расположенного на нем объекта недвижимости для государственных или муниципальных нужд:	данные отсутствуют		
Сведения о том, что земельный участок образован из земель или земельного участка, государственная собственность на которые не разграничена:	данные отсутствуют		
Сведения о наличии земельного спора о местоположении границ земельных участков:	данные отсутствуют		
Статус записи об объекте недвижимости:	Сведения об объекте недвижимости имеют статус "актуальные"		
Особые отметки:	Для данного земельного участка обеспечен доступ посредством земельного участка (земельных участков) с кадастровым номером (кадастровыми номерами) Земли (земельные участки) общего пользования. Сведения о видах разрешенного использования имеют статус «Актуальные незасвидетельствованные». Право (ограничение права, обременение объекта недвижимости) зарегистрировано на данный объект недвижимости с видами разрешенного использования отсутствует. Сведения необходимые для заполнения раздела 3.1 отсутствуют.		
Получатель выписки:	Рачкова Елена Сергеевна		

Государственный регистратор		ФГИС ЕГРН
полное наименование должности	подпись	инициалы, фамилия

М.П.

Раздел 2

Выписка из Единого государственного реестра недвижимости об объекте недвижимости

Сведения о зарегистрированных правах


Земельный участок			
(вид объекта недвижимости)			
Лист № <u> </u> Раздела <u>2</u>	Всего листов раздела <u>2</u> : <u> </u>	Всего разделов: <u> </u>	Всего листов выписки: <u> </u>
27.09.2021 № 99/2021/420249327			
Кадастровый номер:		02:70:000000:382	
1.	Правообладатель (правообладатели):	1.1.	Государственное казенное учреждение Управление дорожного хозяйства Республики Башкортостан, ИНН: 0274162934
2.	Вид, номер и дата государственной регистрации права:	2.1.	Постоянное (бессрочное) пользование, № 02-04/105-04/374/002/2016-7012/1 от 09.11.2016
3.	Ограничение прав и обременение объекта недвижимости:	не зарегистрировано	
1.	Правообладатель (правообладатели):	1.2.	Республика Башкортостан
2.	Вид, номер и дата государственной регистрации права:	2.2.	Собственность, № 02-04/105-02/999/001/2016-16012/1 от 23.11.2016
3.	Ограничение прав и обременение объекта недвижимости:	не зарегистрировано	
4.	Договоры участия в долевом строительстве:	не зарегистрировано	
5.	Заявленные в судебном порядке права требования:	данные отсутствуют	
6.	Сведения о возражении в отношении зарегистрированного права:	данные отсутствуют	
7.	Сведения о наличии решения об изъятии объекта недвижимости для государственных и муниципальных нужд:	данные отсутствуют	
8.	Сведения о невозможности государственной регистрации без личного участия правообладателя или его законного представителя:		
9.	Правопритязания и сведения о наличии поступивших, но не рассмотренных заявлений о проведении государственной регистрации права (перехода, прекращения права), ограничения права или обременения объекта недвижимости, сделки в отношении объекта недвижимости:	данные отсутствуют	
10.	Сведения об осуществлении государственной регистрации сделки, права, ограничения права без необходимого в силу закона согласия третьего лица, органа:	данные отсутствуют	
11.	Сведения о невозможности государственной регистрации перехода, прекращения, ограничения права на земельный участок из земель сельскохозяйственного назначения:		

Государственный регистратор		ФГИС ЕГРН
полное наименование должности	подпись	инициалы, фамилия

М.П.

Выписка из Единого государственного реестра недвижимости об объекте недвижимости
Описание местоположения земельного участка

Земельный участок			
<small>(вид объекта недвижимости)</small>			
Лист № <u> </u> Раздела <u>3</u>	Всего листов раздела <u>3.1</u> : <u> </u>	Всего разделов: <u> </u>	Всего листов выписки: <u> </u>
27.09.2021 № 99/2021/420249327			
Кадастровый номер:		02:70:000000:382	

План (чертеж, схема) земельного участка			
			
Масштаб 1: данные отсутствуют	Условные обозначения:		

Государственный регистратор		ФГИС ЕГРН
полное наименование должности	подпись	инициалы, фамилия

М.П.

Раздел 3.2

Выписка из Единого государственного реестра недвижимости об объекте недвижимости
Описание местоположения земельного участка

Земельный участок			
<small>(вид объекта недвижимости)</small>			
Лист № <u> </u> Раздела <u>3.2</u>	Всего листов раздела <u>3.2</u> : <u> </u>	Всего разделов: <u> </u>	Всего листов выписки: <u> </u>
27.09.2021 № 99/2021/420249327			
Кадастровый номер:		02:70:000000:382	

Сведения о характерных точках границы земельного участка				
Система координат: МСК-05				
Зона №				
Номер точки	Координаты		Описание закрепления на местности	Средняя квадратическая погрешность определения координат характерных точек границ земельного участка, м
	X	Y		
1	2	3	4	5
1	740893.76	1289570.3	данные отсутствуют	данные отсутствуют
2	740901.33	1289576.41	данные отсутствуют	данные отсутствуют
3	740907.53	1289581.52	данные отсутствуют	данные отсутствуют
4	740920.12	1289591.08	данные отсутствуют	данные отсутствуют
5	740922.11	1289592.61	данные отсутствуют	данные отсутствуют
6	740915.07	1289591.45	данные отсутствуют	данные отсутствуют
7	740912.75	1289591.35	данные отсутствуют	данные отсутствуют
8	740909.86	1289592.36	данные отсутствуют	данные отсутствуют
9	740904.69	1289595.4	данные отсутствуют	данные отсутствуют
10	740888.66	1289612.84	данные отсутствуют	данные отсутствуют
11	740863.89	1289645.22	данные отсутствуют	данные отсутствуют
12	740855.02	1289653.77	данные отсутствуют	данные отсутствуют
13	740847.58	1289660.26	данные отсутствуют	данные отсутствуют
14	740840.2	1289668.43	данные отсутствуют	данные отсутствуют
15	740838.99	1289670.09	данные отсутствуют	данные отсутствуют

Государственный регистратор		ФГИС ЕГРН
полное наименование должности	подпись	инициалы, фамилия

М.П.

Земельный участок			
(вид объекта недвижимости)			
Лист № <u> </u> Раздела 3.2	Всего листов раздела 3.2 : <u> </u>	Всего разделов: <u> </u>	Всего листов выписки: <u> </u>
27.09.2021 № 99/2021/420249327			
Кадастровый номер:		02:70:000000:382	

Сведения о характерных точках границы земельного участка				
Система координат: МСК-05				
Зона №				
Номер точки	Координаты		Описание закрепления на местности	Средняя квадратическая погрешность определения координат характерных точек границ земельного участка, м
	X	Y		
1	2	3	4	5
16	740830.1	1289677.58	данные отсутствуют	данные отсутствуют
17	740825.97	1289683.51	данные отсутствуют	данные отсутствуют
18	740831.32	1289685.28	данные отсутствуют	данные отсутствуют
19	740833.1	1289686.34	данные отсутствуют	данные отсутствуют
20	740839.54	1289692.17	данные отсутствуют	данные отсутствуют
21	740833.18	1289692.43	данные отсутствуют	данные отсутствуют
22	740826.14	1289695.66	данные отсутствуют	данные отсутствуют
23	740819.66	1289703.71	данные отсутствуют	данные отсутствуют
24	740811.26	1289712.9	данные отсутствуют	данные отсутствуют
25	740794.34	1289727	данные отсутствуют	данные отсутствуют
26	740766.63	1289745.85	данные отсутствуют	данные отсутствуют
27	740712.5	1289770.29	данные отсутствуют	данные отсутствуют
28	740657.05	1289793.66	данные отсутствуют	данные отсутствуют
29	740634.2	1289803.14	данные отсутствуют	данные отсутствуют
30	740472.33	1289873.15	данные отсутствуют	данные отсутствуют

Государственный регистратор		ФГИС ЕГРН
полное наименование должности	подпись	инициалы, фамилия

М.П.

Раздел 3.2

Выписка из Единого государственного реестра недвижимости об объекте недвижимости
Описание местоположения земельного участка

Земельный участок			
(вид объекта недвижимости)			
Лист № <u> </u> Раздела 3.2	Всего листов раздела 3.2 : <u> </u>	Всего разделов: <u> </u>	Всего листов выписки: <u> </u>
27.09.2021 № 99/2021/420249327			
Кадастровый номер:		02:70:000000:382	

Сведения о характерных точках границы земельного участка				
Система координат: МСК-05				
Зона №				
Номер точки	Координаты		Описание закрепления на местности	Средняя квадратическая погрешность определения координат характерных точек границ земельного участка, м
	X	Y		
1	2	3	4	5
31	740470.27	1289873.95	данные отсутствуют	данные отсутствуют
32	740464.6	1289877.95	данные отсутствуют	данные отсутствуют
33	740463.02	1289881.71	данные отсутствуют	данные отсутствуют
34	740462.06	1289886.74	данные отсутствуют	данные отсутствуют
35	740451.83	1289890.91	данные отсутствуют	данные отсутствуют
36	740444.6	1289874.62	данные отсутствуют	данные отсутствуют
37	740437.73	1289877.32	данные отсутствуют	данные отсутствуют
38	740438.34	1289881.52	данные отсутствуют	данные отсутствуют
39	740435.6	1289882.89	данные отсутствуют	данные отсутствуют
40	740427.86	1289886.75	данные отсутствуют	данные отсутствуют
41	740425.81	1289887.77	данные отсутствуют	данные отсутствуют
42	740430.18	1289896.54	данные отсутствуют	данные отсутствуют
43	740421.12	1289896.85	данные отсутствуют	данные отсутствуют
44	740414.39	1289898.68	данные отсутствуют	данные отсутствуют
45	740355.13	1289923.31	данные отсутствуют	данные отсутствуют

Государственный регистратор		ФГИС ЕГРН
полное наименование должности	подпись	инициалы, фамилия

М.П.

Выписка из Единого государственного реестра недвижимости об объекте недвижимости
Описание местоположения земельного участка

Земельный участок			
(вид объекта недвижимости)			
Лист № <u> </u> Раздела <u>3.2</u>	Всего листов раздела <u>3.2</u> : <u> </u>	Всего разделов: <u> </u>	Всего листов выписки: <u> </u>
27.09.2021 № 99/2021/420249327			
Кадастровый номер:		02:70:000000:382	

Сведения о характерных точках границы земельного участка				
Система координат: МСК-05				
Зона №				
Номер точки	Координаты		Описание закрепления на местности	Средняя квадратическая погрешность определения координат характерных точек границ земельного участка, м
	X	Y		
1	2	3	4	5
46	740269.46	1289958.6	данные отсутствуют	данные отсутствуют
47	740192.93	1289993.34	данные отсутствуют	данные отсутствуют
48	740111.2	1290029.14	данные отсутствуют	данные отсутствуют
49	740063.12	1290050.1	данные отсутствуют	данные отсутствуют
50	739961.02	1290095.06	данные отсутствуют	данные отсутствуют
51	739882.73	1290131.58	данные отсутствуют	данные отсутствуют
52	739872.15	1290137.42	данные отсутствуют	данные отсутствуют
53	739856.72	1290144.58	данные отсутствуют	данные отсутствуют
54	739849.66	1290146.99	данные отсутствуют	данные отсутствуют
55	739847	1290147.63	данные отсутствуют	данные отсутствуют
56	739845.12	1290148.62	данные отсутствуют	данные отсутствуют
57	739844.28	1290151.87	данные отсутствуют	данные отсутствуют
58	739843.53	1290156.41	данные отсутствуют	данные отсутствуют
59	739843.64	1290159.22	данные отсутствуют	данные отсутствуют
60	739843.89	1290159.49	данные отсутствуют	данные отсутствуют

Государственный регистратор		ФГИС ЕГРН
полное наименование должности	подпись	инициалы, фамилия

М.П.

Раздел 3.2

Выписка из Единого государственного реестра недвижимости об объекте недвижимости
Описание местоположения земельного участка

Земельный участок			
(вид объекта недвижимости)			
Лист № <u> </u> Раздела <u>3.2</u>	Всего листов раздела <u>3.2</u> : <u> </u>	Всего разделов: <u> </u>	Всего листов выписки: <u> </u>
27.09.2021 № 99/2021/420249327			
Кадастровый номер:		02:70:000000:382	

Сведения о характерных точках границы земельного участка				
Система координат: МСК-05				
Зона №				
Номер точки	Координаты		Описание закрепления на местности	Средняя квадратическая погрешность определения координат характерных точек границ земельного участка, м
	X	Y		
1	2	3	4	5
61	739828.92	1290166.71	данные отсутствуют	данные отсутствуют
62	739824.81	1290157.37	данные отсутствуют	данные отсутствуют
63	739829.28	1290155.38	данные отсутствуют	данные отсутствуют
64	739819.95	1290146.24	данные отсутствуют	данные отсутствуют
65	738923.83	1290546.22	данные отсутствуют	данные отсутствуют
66	738856.66	1290574.32	данные отсутствуют	данные отсутствуют
67	738749.5	1290625.29	данные отсутствуют	данные отсутствуют
68	738657.44	1290679.99	данные отсутствуют	данные отсутствуют
69	738606.75	1290712.98	данные отсутствуют	данные отсутствуют
70	738222.53	1290963.05	данные отсутствуют	данные отсутствуют
71	737716.46	1291280.21	данные отсутствуют	данные отсутствуют
72	737710.88	1291283.7	данные отсутствуют	данные отсутствуют
73	737639.6	1291328.62	данные отсутствуют	данные отсутствуют
74	737588.68	1291361.23	данные отсутствуют	данные отсутствуют
75	737498.96	1291420.23	данные отсутствуют	данные отсутствуют

Государственный регистратор		ФГИС ЕГРН
полное наименование должности	подпись	инициалы, фамилия

М.П.

Земельный участок			
(вид объекта недвижимости)			
Лист № <u> </u> Раздела <u>3.2</u>	Всего листов раздела <u>3.2</u> : <u> </u>	Всего разделов: <u> </u>	Всего листов выписки: <u> </u>
27.09.2021 № 99/2021/420249327			
Кадастровый номер:		02:70:000000:382	

Сведения о характерных точках границы земельного участка				
Система координат: МСК-05				
Зона №				
Номер точки	Координаты		Описание закрепления на местности	Средняя квадратическая погрешность определения координат характерных точек границ земельного участка, м
	X	Y		
1	2	3	4	5
76	737402.21	1291482.22	данные отсутствуют	данные отсутствуют
77	737313.49	1291539.87	данные отсутствуют	данные отсутствуют
78	737292.73	1291553.34	данные отсутствуют	данные отсутствуют
79	737284.37	1291560.59	данные отсутствуют	данные отсутствуют
80	737272.73	1291568.79	данные отсутствуют	данные отсутствуют
81	737268.31	1291570.91	данные отсутствуют	данные отсутствуют
82	737254.13	1291578.95	данные отсутствуют	данные отсутствуют
83	737221.01	1291601.16	данные отсутствуют	данные отсутствуют
84	737160.69	1291640.03	данные отсутствуют	данные отсутствуют
85	737126.23	1291661.24	данные отсутствуют	данные отсутствуют
86	737094.72	1291680.94	данные отсутствуют	данные отсутствуют
87	737040.08	1291715.24	данные отсутствуют	данные отсутствуют
88	737010.16	1291731.68	данные отсутствуют	данные отсутствуют
89	736988.08	1291742.02	данные отсутствуют	данные отсутствуют
90	736960.4	1291751.69	данные отсутствуют	данные отсутствуют

Государственный регистратор		ФГИС ЕГРН
полное наименование должности	подпись	инициалы, фамилия

М.П.

Раздел 3.2

Выписка из Единого государственного реестра недвижимости об объекте недвижимости
Описание местоположения земельного участка

Земельный участок			
(вид объекта недвижимости)			
Лист № <u> </u> Раздела <u>3.2</u>	Всего листов раздела <u>3.2</u> : <u> </u>	Всего разделов: <u> </u>	Всего листов выписки: <u> </u>
27.09.2021 № 99/2021/420249327			
Кадастровый номер:		02:70:000000:382	

Сведения о характерных точках границы земельного участка				
Система координат: МСК-05				
Зона №				
Номер точки	Координаты		Описание закрепления на местности	Средняя квадратическая погрешность определения координат характерных точек границ земельного участка, м
	X	Y		
1	2	3	4	5
91	736885.36	1291775.02	данные отсутствуют	данные отсутствуют
92	736832.95	1291791.51	данные отсутствуют	данные отсутствуют
93	736815.99	1291795.3	данные отсутствуют	данные отсутствуют
94	736808.59	1291797.59	данные отсутствуют	данные отсутствуют
95	736803.32	1291800.76	данные отсутствуют	данные отсутствуют
96	736740.36	1291820.78	данные отсутствуют	данные отсутствуют
97	736690.74	1291837.79	данные отсутствуют	данные отсутствуют
98	736662.95	1291853.51	данные отсутствуют	данные отсутствуют
99	736652.59	1291859.38	данные отсутствуют	данные отсутствуют
100	736664.21	1291859.77	данные отсутствуют	данные отсутствуют
101	736656.74	1291866	данные отсутствуют	данные отсутствуют
102	736616.16	1291877.57	данные отсутствуют	данные отсутствуют
103	736561.06	1291894.02	данные отсутствуют	данные отсутствуют
104	736561.93	1291882.42	данные отсутствуют	данные отсутствуют
105	736562.72	1291871.92	данные отсутствуют	данные отсутствуют

Государственный регистратор		ФГИС ЕГРН
полное наименование должности	подпись	инициалы, фамилия

М.П.

Выписка из Единого государственного реестра недвижимости об объекте недвижимости
Описание местоположения земельного участка

Земельный участок			
(вид объекта недвижимости)			
Лист № <u> </u> Раздела <u>3.2</u>	Всего листов раздела <u>3.2</u> : <u> </u>	Всего разделов: <u> </u>	Всего листов выписки: <u> </u>
27.09.2021 № 99/2021/420249327			
Кадастровый номер:		02:70:000000:382	

Сведения о характерных точках границы земельного участка				
Система координат: МСК-05				
Зона №				
Номер точки	Координаты		Описание закрепления на местности	Средняя квадратическая погрешность определения координат характерных точек границ земельного участка, м
	X	Y		
1	2	3	4	5
106	736565.53	1291870.99	данные отсутствуют	данные отсутствуют
107	736658.97	1291842.88	данные отсутствуют	данные отсутствуют
108	736724.22	1291821.34	данные отсутствуют	данные отсутствуют
109	736797.55	1291798.85	данные отсутствуют	данные отсутствуют
110	736823.04	1291791.25	данные отсутствуют	данные отсутствуют
111	736909.75	1291762.96	данные отсутствуют	данные отсутствуют
112	736961.22	1291746.01	данные отсутствуют	данные отсутствуют
113	736988.27	1291737.65	данные отсутствуют	данные отсутствуют
114	736994.03	1291735.15	данные отсутствуют	данные отсутствуют
115	737047.15	1291705.01	данные отсутствуют	данные отсутствуют
116	737126.79	1291653.25	данные отсутствуют	данные отсутствуют
117	737230.42	1291585.3	данные отсутствуют	данные отсутствуют
118	737290.95	1291546.23	данные отсутствуют	данные отсутствуют
119	737374.85	1291494.25	данные отсутствуют	данные отсутствуют
120	737518.54	1291400.8	данные отсутствуют	данные отсутствуют

Государственный регистратор		ФГИС ЕГРН
полное наименование должности	подпись	инициалы, фамилия

М.П.

Раздел 3.2

Выписка из Единого государственного реестра недвижимости об объекте недвижимости
Описание местоположения земельного участка

Земельный участок			
(вид объекта недвижимости)			
Лист № <u> </u> Раздела <u>3.2</u>	Всего листов раздела <u>3.2</u> : <u> </u>	Всего разделов: <u> </u>	Всего листов выписки: <u> </u>
27.09.2021 № 99/2021/420249327			
Кадастровый номер:		02:70:000000:382	

Сведения о характерных точках границы земельного участка				
Система координат: МСК-05				
Зона №				
Номер точки	Координаты		Описание закрепления на местности	Средняя квадратическая погрешность определения координат характерных точек границ земельного участка, м
	X	Y		
1	2	3	4	5
121	737686.82	1291293.02	данные отсутствуют	данные отсутствуют
122	737713.48	1291275.97	данные отсутствуют	данные отсутствуют
123	737764.54	1291243.32	данные отсутствуют	данные отсутствуют
124	737873	1291170.8	данные отсутствуют	данные отсутствуют
125	737898.25	1291153.7	данные отсутствуют	данные отсутствуют
126	737955.68	1291115.51	данные отсутствуют	данные отсутствуют
127	738059.74	1291047.81	данные отсутствуют	данные отсутствуют
128	738142.56	1290998.96	данные отсутствуют	данные отсутствуют
129	738146.74	1290995.97	данные отсутствуют	данные отсутствуют
130	738148.25	1290992.81	данные отсутствуют	данные отсутствуют
131	738148.39	1290992.62	данные отсутствуют	данные отсутствуют
132	738151.45	1290989.52	данные отсутствуют	данные отсутствуют
133	738156.36	1290987.63	данные отсутствуют	данные отсутствуют
134	738156.72	1290987.56	данные отсутствуют	данные отсутствуют
135	738160.85	1290987.56	данные отсутствуют	данные отсутствуют

Государственный регистратор		ФГИС ЕГРН
полное наименование должности	подпись	инициалы, фамилия

М.П.

Земельный участок			
(вид объекта недвижимости)			
Лист № <u> </u> Раздела 3.2	Всего листов раздела 3.2 : <u> </u>	Всего разделов: <u> </u>	Всего листов выписки: <u> </u>
27.09.2021 № 99/2021/420249327			
Кадастровый номер:		02:70:000000:382	

Сведения о характерных точках границы земельного участка				
Система координат: МСК-05				
Зона №				
Номер точки	Координаты		Описание закрепления на местности	Средняя квадратическая погрешность определения координат характерных точек границ земельного участка, м
	X	Y		
1	2	3	4	5
136	738208.98	1290955.34	данные отсутствуют	данные отсутствуют
137	738302.98	1290894.6	данные отсутствуют	данные отсутствуют
138	738329.45	1290879.38	данные отсутствуют	данные отсутствуют
139	738331.96	1290877.71	данные отсутствуют	данные отсутствуют
140	738332.48	1290876.01	данные отсутствуют	данные отсутствуют
141	738333.63	1290874.38	данные отсутствуют	данные отсутствуют
142	738335.69	1290871.84	данные отсутствуют	данные отсутствуют
143	738335.97	1290871.61	данные отсутствуют	данные отсутствуют
144	738336.47	1290871.47	данные отсутствуют	данные отсутствуют
145	738338.34	1290871.47	данные отсутствуют	данные отсутствуют
146	738340.88	1290871.32	данные отсутствуют	данные отсутствуют
147	738344.75	1290870.13	данные отсутствуют	данные отсутствуют
148	738467.22	1290789.12	данные отсутствуют	данные отсутствуют
149	738575.68	1290720.08	данные отсутствуют	данные отсутствуют
150	738590.41	1290709.84	данные отсутствуют	данные отсутствуют

Государственный регистратор		ФГИС ЕГРН
полное наименование должности	подпись	инициалы, фамилия

М.П.

Раздел 3.2

Выписка из Единого государственного реестра недвижимости об объекте недвижимости
Описание местоположения земельного участка

Земельный участок			
(вид объекта недвижимости)			
Лист № <u> </u> Раздела 3.2	Всего листов раздела 3.2 : <u> </u>	Всего разделов: <u> </u>	Всего листов выписки: <u> </u>
27.09.2021 № 99/2021/420249327			
Кадастровый номер:		02:70:000000:382	

Сведения о характерных точках границы земельного участка				
Система координат: МСК-05				
Зона №				
Номер точки	Координаты		Описание закрепления на местности	Средняя квадратическая погрешность определения координат характерных точек границ земельного участка, м
	X	Y		
1	2	3	4	5
151	738687.84	1290648.43	данные отсутствуют	данные отсутствуют
152	738767.27	1290601.77	данные отсутствуют	данные отсутствуют
153	738803.87	1290585.39	данные отсутствуют	данные отсутствуют
154	738833.38	1290572.38	данные отсутствуют	данные отсутствуют
155	738858.29	1290562.98	данные отсутствуют	данные отсутствуют
156	738859.5	1290561.37	данные отсутствуют	данные отсутствуют
157	738860.74	1290559.2	данные отсутствуют	данные отсутствуют
158	738861.08	1290558.86	данные отсутствуют	данные отсутствуют
159	738862.37	1290558.04	данные отсутствуют	данные отсутствуют
160	738862.87	1290557.91	данные отсутствуют	данные отсутствуют
161	738863.94	1290557.95	данные отсутствуют	данные отсутствуют
162	738866.19	1290557.17	данные отсутствуют	данные отсутствуют
163	738866.52	1290557.12	данные отсутствуют	данные отсутствуют
164	738866.81	1290557.16	данные отсутствуют	данные отсутствуют
165	738868.3	1290557.61	данные отсутствуют	данные отсутствуют

Государственный регистратор		ФГИС ЕГРН
полное наименование должности	подпись	инициалы, фамилия

М.П.

Выписка из Единого государственного реестра недвижимости об объекте недвижимости
Описание местоположения земельного участка

Земельный участок			
(вид объекта недвижимости)			
Лист № <u> </u> Раздела 3.2	Всего листов раздела 3.2 : <u> </u>	Всего разделов: <u> </u>	Всего листов выписки: <u> </u>
27.09.2021 № 99/2021/420249327			
Кадастровый номер:		02:70:000000:382	

Сведения о характерных точках границы земельного участка				
Система координат: МСК-05				
Зона №				
Номер точки	Координаты		Описание закрепления на местности	Средняя квадратическая погрешность определения координат характерных точек границ земельного участка, м
	X	Y		
1	2	3	4	5
166	738870.63	1290557.88	данные отсутствуют	данные отсутствуют
167	738901.57	1290543.59	данные отсутствуют	данные отсутствуют
168	738961.05	1290516.55	данные отсутствуют	данные отсутствуют
169	739075.15	1290465.35	данные отсутствуют	данные отсутствуют
170	739113.8	1290448.25	данные отсутствуют	данные отсутствуют
171	739192.36	1290413.56	данные отсутствуют	данные отсутствуют
172	739244.56	1290391.42	данные отсутствуют	данные отсутствуют
173	739351.36	1290344.42	данные отсутствуют	данные отсутствуют
174	739447.78	1290301.3	данные отсутствуют	данные отсутствуют
175	739529.11	1290264.12	данные отсутствуют	данные отсутствуют
176	739669.86	1290202.81	данные отсутствуют	данные отсутствуют
177	739761.68	1290162.77	данные отсутствуют	данные отсутствуют
178	739763.45	1290161.15	данные отсутствуют	данные отсутствуют
179	739764	1290159.77	данные отсутствуют	данные отсутствуют
180	739765.33	1290156.95	данные отсутствуют	данные отсутствуют

Государственный регистратор		ФГИС ЕГРН
полное наименование должности	подпись	инициалы, фамилия

М.П.

Раздел 3.2

Выписка из Единого государственного реестра недвижимости об объекте недвижимости
Описание местоположения земельного участка

Земельный участок			
(вид объекта недвижимости)			
Лист № <u> </u> Раздела 3.2	Всего листов раздела 3.2 : <u> </u>	Всего разделов: <u> </u>	Всего листов выписки: <u> </u>
27.09.2021 № 99/2021/420249327			
Кадастровый номер:		02:70:000000:382	

Сведения о характерных точках границы земельного участка				
Система координат: МСК-05				
Зона №				
Номер точки	Координаты		Описание закрепления на местности	Средняя квадратическая погрешность определения координат характерных точек границ земельного участка, м
	X	Y		
1	2	3	4	5
181	739768.23	1290154.52	данные отсутствуют	данные отсутствуют
182	739770.49	1290153.8	данные отсутствуют	данные отсутствуют
183	739770.79	1290153.75	данные отсутствуют	данные отсутствуют
184	739773.79	1290153.75	данные отсутствуют	данные отсутствуют
185	739774.08	1290153.8	данные отсутствуют	данные отсутствуют
186	739775.35	1290154.18	данные отсутствуют	данные отсутствуют
187	739783.89	1290151.13	данные отсутствуют	данные отсутствуют
188	739798.02	1290145.37	данные отсутствуют	данные отсутствуют
189	739809.02	1290138.41	данные отсутствуют	данные отсутствуют
190	739809.17	1290138.3	данные отсутствуют	данные отсутствуют
191	739813.08	1290147.34	данные отсутствуют	данные отсутствуют
192	739813.82	1290147	данные отсутствуют	данные отсутствуют
193	739815.26	1290146.34	данные отсутствуют	данные отсутствуют
194	739817.73	1290145.19	данные отсутствуют	данные отсутствуют
195	739817.97	1290145.08	данные отсутствуют	данные отсутствуют

Государственный регистратор		ФГИС ЕГРН
полное наименование должности	подпись	инициалы, фамилия

М.П.

Земельный участок			
(вид объекта недвижимости)			
Лист № <u> </u> Раздела <u>3.2</u>	Всего листов раздела <u>3.2</u> : <u> </u>	Всего разделов: <u> </u>	Всего листов выписки: <u> </u>
27.09.2021 № 99/2021/420249327			
Кадастровый номер:		02:70:000000:382	

Сведения о характерных точках границы земельного участка				
Система координат: МСК-05				
Зона №				
Номер точки	Координаты		Описание закрепления на местности	Средняя квадратическая погрешность определения координат характерных точек границ земельного участка, м
	X	Y		
1	2	3	4	5
196	739818.14	1290145.01	данные отсутствуют	данные отсутствуют
197	739829.28	1290140.28	данные отсутствуют	данные отсутствуют
198	739824.27	1290128.61	данные отсутствуют	данные отсутствуют
199	739826.96	1290127.54	данные отсутствуют	данные отсутствуют
200	739827.34	1290127.47	данные отсутствуют	данные отсутствуют
201	739832.42	1290127.55	данные отсутствуют	данные отсутствуют
202	739884.97	1290106.58	данные отсутствуют	данные отсутствуют
203	739887.34	1290103.48	данные отсутствуют	данные отсутствуют
204	739887.58	1290103.25	данные отсутствуют	данные отсутствуют
205	739890.9	1290101.03	данные отсутствуют	данные отсутствуют
206	739891.13	1290100.92	данные отсутствуют	данные отсутствуют
207	739895.73	1290099.34	данные отсутствуют	данные отсутствуют
208	739896.05	1290099.28	данные отсутствуют	данные отсутствуют
209	739900.75	1290099.28	данные отсутствуют	данные отсутствуют
210	739962.79	1290072.28	данные отсутствуют	данные отсутствуют

Государственный регистратор		ФГИС ЕГРН
полное наименование должности	подпись	инициалы, фамилия

М.П.

Раздел 3.2

Выписка из Единого государственного реестра недвижимости об объекте недвижимости
Описание местоположения земельного участка

Земельный участок			
(вид объекта недвижимости)			
Лист № <u> </u> Раздела <u>3.2</u>	Всего листов раздела <u>3.2</u> : <u> </u>	Всего разделов: <u> </u>	Всего листов выписки: <u> </u>
27.09.2021 № 99/2021/420249327			
Кадастровый номер:		02:70:000000:382	

Сведения о характерных точках границы земельного участка				
Система координат: МСК-05				
Зона №				
Номер точки	Координаты		Описание закрепления на местности	Средняя квадратическая погрешность определения координат характерных точек границ земельного участка, м
	X	Y		
1	2	3	4	5
211	740053.09	1290031.59	данные отсутствуют	данные отсутствуют
212	740174.91	1289978.61	данные отсутствуют	данные отсутствуют
213	740261.25	1289941.53	данные отсутствуют	данные отсутствуют
214	740355.87	1289899.02	данные отсутствуют	данные отсутствуют
215	740473.38	1289848.98	данные отсутствуют	данные отсутствуют
216	740612.1	1289788.96	данные отсутствуют	данные отсутствуют
217	740652.39	1289771.72	данные отсутствуют	данные отсутствуют
218	740653.5	1289768.39	данные отсутствуют	данные отсутствуют
219	740654.81	1289763.26	данные отсутствуют	данные отсутствуют
220	740658.7	1289758.86	данные отсутствуют	данные отсутствуют
221	740678.44	1289751.35	данные отсутствуют	данные отсутствуют
222	740683.98	1289751.67	данные отсутствуют	данные отсутствуют
223	740684.25	1289751.72	данные отсутствуют	данные отсутствуют
224	740688.53	1289753.2	данные отсутствуют	данные отсутствуют
225	740716.48	1289744.14	данные отсутствуют	данные отсутствуют

Государственный регистратор		ФГИС ЕГРН
полное наименование должности	подпись	инициалы, фамилия

М.П.

Земельный участок			
(вид объекта недвижимости)			
Лист № <u> </u> Раздела <u>3.2</u>	Всего листов раздела <u>3.2</u> : <u> </u>	Всего разделов: <u> </u>	Всего листов выписки: <u> </u>
27.09.2021 № 99/2021/420249327			
Кадастровый номер:		02:70:000000:382	

Сведения о характерных точках границы земельного участка

Система координат: МСК-05

Зона №

Номер точки	Координаты		Описание закрепления на местности	Средняя квадратическая погрешность определения координат характерных точек границ земельного участка, м
	X	Y		
1	2	3	4	5
226	740739.19	1289732.63	данные отсутствуют	данные отсутствуют
227	740769.06	1289715.09	данные отсутствуют	данные отсутствуют
228	740778.52	1289708.46	данные отсутствуют	данные отсутствуют
229	740792.21	1289698.55	данные отсутствуют	данные отсутствуют
230	740805.59	1289684.06	данные отсутствуют	данные отсутствуют
231	740832.48	1289652.91	данные отсутствуют	данные отсутствуют
232	740846.87	1289633.46	данные отсутствуют	данные отсутствуют
233	740677.58	1289758.16	данные отсутствуют	данные отсутствуют
234	740671.29	1289761.26	данные отсутствуют	данные отсутствуют
235	740673.64	1289765.78	данные отсутствуют	данные отсутствуют
236	740679.94	1289762.66	данные отсутствуют	данные отсутствуют
237	740757.72	1289724.89	данные отсутствуют	данные отсутствуют
238	740756.81	1289725.3	данные отсутствуют	данные отсутствуют
239	740759.29	1289730.77	данные отсутствуют	данные отсутствуют
240	740760.2	1289730.35	данные отсутствуют	данные отсутствуют

Государственный регистратор		ФГИС ЕГРН
полное наименование должности	подпись	инициалы, фамилия

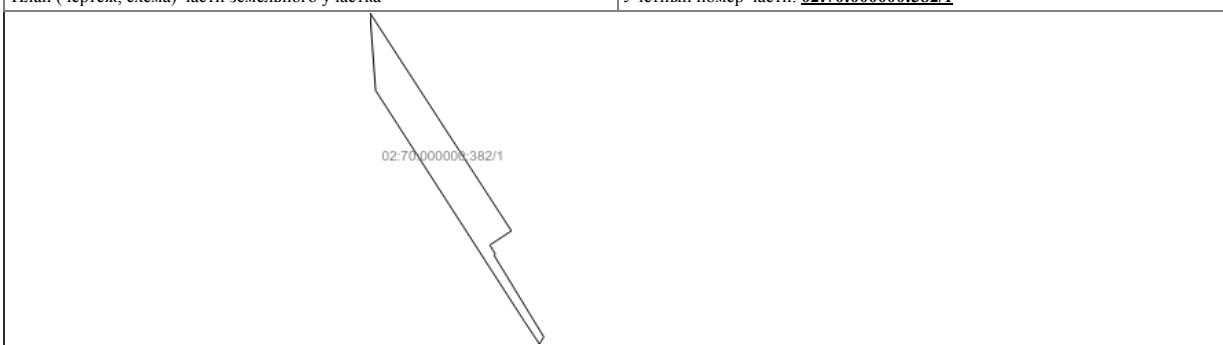
М.П.

Раздел 4

Земельный участок			
(вид объекта недвижимости)			
Лист № <u> </u> Раздела <u>4</u>	Всего листов раздела <u>4</u> : <u> </u>	Всего разделов: <u> </u>	Всего листов выписки: <u> </u>
27.09.2021 № 99/2021/420249327			
Кадастровый номер:		02:70:000000:382	

План (чертеж, схема) части земельного участка

Учетный номер части: 02:70:000000:382/1



Масштаб 1: данные отсутствуют	Условные обозначения:		
-------------------------------	-----------------------	--	--

Государственный регистратор		ФГИС ЕГРН
полное наименование должности	подпись	инициалы, фамилия

М.П.

Земельный участок			
(вид объекта недвижимости)			
Лист № <u> </u> Раздела <u>4</u>	Всего листов раздела <u>4</u> : <u> </u>	Всего разделов: <u> </u>	Всего листов выписки: <u> </u>
27.09.2021 № 99/2021/420249327			
Кадастровый номер:		02:70:000000:382	

План (чертеж, схема) части земельного участка	Учетный номер части: <u>02:70:000000:382/2</u>
	
Масштаб 1: данные отсутствуют	Условные обозначения:

Государственный регистратор		ФГИС ЕГРН
полное наименование должности	подпись	инициалы, фамилия

М.П.

Земельный участок			
(вид объекта недвижимости)			
Лист № <u> </u> Раздела <u>4</u>	Всего листов раздела <u>4</u> : <u> </u>	Всего разделов: <u> </u>	Всего листов выписки: <u> </u>
27.09.2021 № 99/2021/420249327			
Кадастровый номер:		02:70:000000:382	

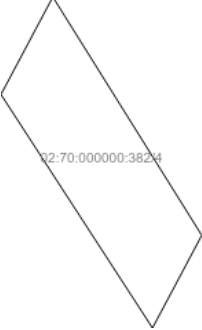
План (чертеж, схема) части земельного участка	Учетный номер части: <u>02:70:000000:382/3</u>
	
Масштаб 1: данные отсутствуют	Условные обозначения:

Государственный регистратор		ФГИС ЕГРН
полное наименование должности	подпись	инициалы, фамилия

М.П.

Выписка из Единого государственного реестра недвижимости об объекте недвижимости
Сведения о частях земельного участка

Земельный участок			
<small>(вид объекта недвижимости)</small>			
Лист № <u> </u> Раздела <u>4</u>	Всего листов раздела <u>4</u> : <u> </u>	Всего разделов: <u> </u>	Всего листов выписки: <u> </u>
27.09.2021 № 99/2021/420249327			
Кадастровый номер:		02:70:000000:382	


План (чертеж, схема) части земельного участка	Учетный номер части: <u>02:70:000000:382/4</u>
	
Масштаб 1: данные отсутствуют	Условные обозначения:

Государственный регистратор		ФГИС ЕГРН
полное наименование должности	подпись	инициалы, фамилия

М.П.

Выписка из Единого государственного реестра недвижимости об объекте недвижимости
Сведения о частях земельного участка

Земельный участок			
<small>(вид объекта недвижимости)</small>			
Лист № <u> </u> Раздела <u>4</u>	Всего листов раздела <u>4</u> : <u> </u>	Всего разделов: <u> </u>	Всего листов выписки: <u> </u>
27.09.2021 № 99/2021/420249327			
Кадастровый номер:		02:70:000000:382	

План (чертеж, схема) части земельного участка	Учетный номер части: <u>02:70:000000:382/5</u>
	
Масштаб 1: данные отсутствуют	Условные обозначения:

Государственный регистратор		ФГИС ЕГРН
полное наименование должности	подпись	инициалы, фамилия

М.П.

Земельный участок			
(вид объекта недвижимости)			
Лист № <u> </u> Раздела <u>4</u>	Всего листов раздела <u>4</u> : <u> </u>	Всего разделов: <u> </u>	Всего листов выписки: <u> </u>
27.09.2021 № 99/2021/420249327			
Кадастровый номер:		02:70:000000:382	

План (чертеж, схема) части земельного участка		Учетный номер части: <u>02:70:000000:382/6</u>	
			
Масштаб 1: данные отсутствуют	Условные обозначения:		

Государственный регистратор		ФГИС ЕГРН
полное наименование должности	подпись	инициалы, фамилия

М.П.

Земельный участок			
(вид объекта недвижимости)			
Лист № <u> </u> Раздела <u>4</u>	Всего листов раздела <u>4</u> : <u> </u>	Всего разделов: <u> </u>	Всего листов выписки: <u> </u>
27.09.2021 № 99/2021/420249327			
Кадастровый номер:		02:70:000000:382	

План (чертеж, схема) части земельного участка		Учетный номер части: <u>02:70:000000:382/7</u>	
			
Масштаб 1: данные отсутствуют	Условные обозначения:		

Государственный регистратор		ФГИС ЕГРН
полное наименование должности	подпись	инициалы, фамилия

М.П.

Выписка из Единого государственного реестра недвижимости об объекте недвижимости
Сведения о частях земельного участка

Земельный участок			
<small>(вид объекта недвижимости)</small>			
Лист № <u> </u> Раздела <u>4</u>	Всего листов раздела <u>4</u> : <u> </u>	Всего разделов: <u> </u>	Всего листов выписки: <u> </u>
27.09.2021 № 99/2021/420249327			
Кадастровый номер:		02:70:000000:382	

План (чертеж, схема) части земельного участка	Учетный номер части: <u>02:70:000000:382/8</u>
	
Масштаб 1: данные отсутствуют	Условные обозначения:

Государственный регистратор		ФГИС ЕГРН
полное наименование должности	подпись	инициалы, фамилия

М.П.

Выписка из Единого государственного реестра недвижимости об объекте недвижимости
Сведения о частях земельного участка

Земельный участок			
<small>(вид объекта недвижимости)</small>			
Лист № <u> </u> Раздела <u>4</u>	Всего листов раздела <u>4</u> : <u> </u>	Всего разделов: <u> </u>	Всего листов выписки: <u> </u>
27.09.2021 № 99/2021/420249327			
Кадастровый номер:		02:70:000000:382	

План (чертеж, схема) части земельного участка	Учетный номер части: <u>02:70:000000:382/9</u>
	
Масштаб 1: данные отсутствуют	Условные обозначения:

Государственный регистратор		ФГИС ЕГРН
полное наименование должности	подпись	инициалы, фамилия

М.П.

Земельный участок			
(вид объекта недвижимости)			
Лист № <u> </u> Раздела <u>4</u>	Всего листов раздела <u>4</u> : <u> </u>	Всего разделов: <u> </u>	Всего листов выписки: <u> </u>
27.09.2021 № 99/2021/420249327			
Кадастровый номер:		02:70:000000:382	

План (чертеж, схема) части земельного участка	Учетный номер части: 02:70:000000:382/10
02:70:000000:382/10	
Масштаб 1: данные отсутствуют	Условные обозначения:

Государственный регистратор		ФГИС ЕГРН
полное наименование должности	подпись	инициалы, фамилия

М.П.

Земельный участок			
(вид объекта недвижимости)			
Лист № <u> </u> Раздела <u>4</u>	Всего листов раздела <u>4</u> : <u> </u>	Всего разделов: <u> </u>	Всего листов выписки: <u> </u>
27.09.2021 № 99/2021/420249327			
Кадастровый номер:		02:70:000000:382	


План (чертеж, схема) части земельного участка	Учетный номер части: 02:70:000000:382/11
02:70:000000:382/11	
Масштаб 1: данные отсутствуют	Условные обозначения:

Государственный регистратор		ФГИС ЕГРН
полное наименование должности	подпись	инициалы, фамилия

М.П.

Выписка из Единого государственного реестра недвижимости об объекте недвижимости
Сведения о частях земельного участка

Земельный участок			
(вид объекта недвижимости)			
Лист № <u> </u> Раздела <u>4</u>	Всего листов раздела <u>4</u> : <u> </u>	Всего разделов: <u> </u>	Всего листов выписки: <u> </u>
27.09.2021 № 99/2021/420249327			
Кадастровый номер:		02:70:000000:382	

План (чертеж, схема) части земельного участка	Учетный номер части: <u>02:70:000000:382/12</u>
	
Масштаб 1: данные отсутствуют	Условные обозначения:

Государственный регистратор		ФГИС ЕГРН
полное наименование должности	подпись	инициалы, фамилия

М.П.

Выписка из Единого государственного реестра недвижимости об объекте недвижимости
Сведения о частях земельного участка


Земельный участок			
(вид объекта недвижимости)			
Лист № <u> </u> Раздела <u>4</u>	Всего листов раздела <u>4</u> : <u> </u>	Всего разделов: <u> </u>	Всего листов выписки: <u> </u>
27.09.2021 № 99/2021/420249327			
Кадастровый номер:		02:70:000000:382	

План (чертеж, схема) части земельного участка	Учетный номер части: <u>02:70:000000:382/13</u>
	
Масштаб 1: данные отсутствуют	Условные обозначения:

Государственный регистратор		ФГИС ЕГРН
полное наименование должности	подпись	инициалы, фамилия

М.П.

Земельный участок			
(вид объекта недвижимости)			
Лист № <u> </u> Раздела <u>4</u>	Всего листов раздела <u>4</u> : <u> </u>	Всего разделов: <u> </u>	Всего листов выписки: <u> </u>
27.09.2021 № 99/2021/420249327			
Кадастровый номер:		02:70:000000:382	

План (чертеж, схема) части земельного участка	Учетный номер части: 02:70:000000:382/14
	
Масштаб 1: данные отсутствуют	Условные обозначения:

Государственный регистратор		ФГИС ЕГРН
полное наименование должности	подпись	инициалы, фамилия

М.П.

Земельный участок			
(вид объекта недвижимости)			
Лист № <u> </u> Раздела <u>4</u>	Всего листов раздела <u>4</u> : <u> </u>	Всего разделов: <u> </u>	Всего листов выписки: <u> </u>
27.09.2021 № 99/2021/420249327			
Кадастровый номер:		02:70:000000:382	

План (чертеж, схема) части земельного участка	Учетный номер части: 02:70:000000:382/15
	
Масштаб 1: данные отсутствуют	Условные обозначения:

Государственный регистратор		ФГИС ЕГРН
полное наименование должности	подпись	инициалы, фамилия

М.П.

Земельный участок			
(вид объекта недвижимости)			
Лист № __ Раздела 4.1	Всего листов раздела 4.1 : __	Всего разделов: __	Всего листов выписки: __
27.09.2021 № 99/2021/420249327			
Кадастровый номер:		02:70:000000:382	

Учетный номер части	Площадь (м ²)	Содержание ограничения в использовании или ограничения права на объект недвижимости или обременения объекта недвижимости
1	2	3
1	1242	Ограничения прав на земельный участок, предусмотренные статьями 56, 56.1 Земельного кодекса Российской Федерации, Постановление "Об утверждении материалов по определению границ охранных зон подземных и надземных коммуникаций ОАО "АНК"Башнефть" на территории муниципального района Дюртюлинский район РБ № 11/2-57 от 23.11.2010, срок действия: 23.09.2020
2	740	Ограничения прав на земельный участок, предусмотренные статьями 56, 56.1 Земельного кодекса Российской Федерации, Постановление Правительства РФ "О порядке установления охранных зон объектов электросетевого хозяйства и особых условий использования земельных участков, расположенных в границах таких зон" № 160 от 24.02.2009, срок действия: 23.09.2020
3	442	Ограничения прав на земельный участок, предусмотренные статьями 56, 56.1 Земельного кодекса Российской Федерации, Постановление Правительства РФ "О порядке установления охранных зон объектов электросетевого хозяйства и особых условий использования земельных участков, расположенных в границах таких зон" № 160 от 24.02.2009, срок действия: 23.09.2020
4	511	Ограничения прав на земельный участок, предусмотренные статьями 56, 56.1 Земельного кодекса Российской Федерации, Постановление Правительства РФ "О порядке установления охранных зон объектов электросетевого хозяйства и особых условий использования земельных участков, расположенных в границах таких зон" № 160 от 24.02.2009, срок действия: 23.09.2020
5	734	Ограничения прав на земельный участок, предусмотренные статьями 56, 56.1 Земельного кодекса Российской Федерации, Постановление Правительства Российской Федерации "О порядке установления охранных зон объектов электросетевого хозяйства и особых условий использования земельных участков, расположенных в границах таких зон" № 160 от 24.02.2009, срок действия: 23.09.2020
6	769	Ограничения прав на земельный участок, предусмотренные статьями 56, 56.1 Земельного кодекса Российской Федерации, Постановление Правительства РФ "О порядке установления охранных зон объектов электросетевого хозяйства и особых условий использования земельных участков, расположенных в границах таких зон" № 160 от 24.02.2009, срок действия: 23.09.2020
7	529	Ограничения прав на земельный участок, предусмотренные статьями 56, 56.1 Земельного кодекса Российской Федерации, Постановление Правительства РФ "О порядке установления охранных зон объектов электросетевого хозяйства и особых условий использования земельных участков, расположенных в границах таких зон" № 160 от 24.02.2009, срок действия: 23.09.2020
8	709	Ограничения прав на земельный участок, предусмотренные статьями 56, 56.1 Земельного кодекса Российской Федерации, Постановление Правительства Российской Федерации "О порядке установления охранных зон объектов электросетевого хозяйства и особых условий использования земельных участков, расположенных в границах таких зон" № 160 от 24.02.2009, срок действия: 23.09.2020

Государственный регистратор		ФГИС ЕГРН
полное наименование должности	подпись	инициалы, фамилия

М.П.

Земельный участок			
(вид объекта недвижимости)			
Лист № <u> </u> Раздела 4.1	Всего листов раздела 4.1 : <u> </u>	Всего разделов: <u> </u>	Всего листов выписки: <u> </u>
27.09.2021 № 99/2021/420249327			
Кадастровый номер:		02:70:000000:382	

Учетный номер части	Площадь (м ²)	Содержание ограничения в использовании или ограничения права на объект недвижимости или обременения объекта недвижимости
1	2	3
9	118	Ограничения прав на земельный участок, предусмотренные статьями 56, 56.1 Земельного кодекса Российской Федерации, Постановление Правительства РФ "О порядке установления охранных зон объектов электросетевого хозяйства и особых условий использования земельных участков, расположенных в границах таких зон" № 160 от 24.02.2009, срок действия: 13.05.2019
10	126	Ограничения прав на земельный участок, предусмотренные статьями 56, 56.1 Земельного кодекса Российской Федерации, Постановление Правительства Российской Федерации "О порядке установления охранных зон объектов электросетевого хозяйства и особых условий использования земельных участков, расположенных в границах таких зон" № 160 от 24.02.2009, срок действия: 24.05.2019
11	847	Ограничения прав на земельный участок, предусмотренные статьями 56, 56.1 Земельного кодекса Российской Федерации, Постановление Правительства РФ "Об утверждении Правил охраны линий и сооружений связи РФ" № 578 от 09.06.1995, срок действия: 19.02.2020
12	847	Ограничения прав на земельный участок, предусмотренные статьями 56, 56.1 Земельного кодекса Российской Федерации, Постановление Правительства РФ "Об утверждении Правил охраны линий и сооружений связи РФ" № 578 от 09.06.1995, срок действия: 20.02.2020
13	512	Ограничения прав на земельный участок, предусмотренные статьями 56, 56.1 Земельного кодекса Российской Федерации, Постановление "О порядке установления охранных зон объектов электросетевого хозяйства и особых условий использования земельных участков, расположенных в границах таких зон" № 160 от 24.02.2009, срок действия: 15.12.2020
14	128	Ограничения прав на земельный участок, предусмотренные статьями 56, 56.1 Земельного кодекса Российской Федерации, Постановление "О порядке установления охранных зон объектов электросетевого хозяйства и особых условий использования земельных участков, расположенных в границах таких зон" № 160 от 24.02.2009, срок действия: 21.12.2020
15	115	Ограничения прав на земельный участок, предусмотренные статьями 56, 56.1 Земельного кодекса Российской Федерации, Постановление "О порядке установления охранных зон объектов электросетевого хозяйства и особых условий использования земельных участков, расположенных в границах таких зон" № 160 от 24.02.2009, срок действия: 23.12.2020

Государственный регистратор		ФГИС ЕГРН
полное наименование должности	подпись	инициалы, фамилия

М.П.

Выписка из Единого государственного реестра недвижимости об объекте недвижимости
Сведения о частях земельного участка

Земельный участок				
(вид объекта недвижимости)				
Лист № ____ Раздела 4.2		Всего листов раздела 4.2 : ____		Всего разделов: ____
27.09.2021 № 99/2021/420249327				
Кадастровый номер:			02:70:000000:382	
Сведения о характерных точках границы части (частей) земельного участка				
Учетный номер части: 1				
Система координат: МСК-05				
Зона №				
Номер точки	Координаты, м		Описание закрепления на местности	Средняя квадратическая погрешность определения координат характерных точек границы части земельного участка, м
	X	Y		
1	2	3	4	5
7	740912.75	1289591.35	данные отсутствуют	данные отсутствуют
8	740909.86	1289592.36	данные отсутствуют	данные отсутствуют
9	740904.69	1289595.4	данные отсутствуют	данные отсутствуют
27	740712.5	1289770.29	данные отсутствуют	данные отсутствуют
65	738923.83	1290546.22	данные отсутствуют	данные отсутствуют
66	738856.66	1290574.32	данные отсутствуют	данные отсутствуют
103	736561.06	1291894.02	данные отсутствуют	данные отсутствуют
104	736561.93	1291882.42	данные отсутствуют	данные отсутствуют
105	736562.72	1291871.92	данные отсутствуют	данные отсутствуют
106	736565.53	1291870.99	данные отсутствуют	данные отсутствуют
121	737686.82	1291293.02	данные отсутствуют	данные отсутствуют
121	737686.82	1291293.02	данные отсутствуют	данные отсутствуют
121	737686.82	1291293.02	данные отсутствуют	данные отсутствуют
136	738208.98	1290955.34	данные отсутствуют	данные отсутствуют
149	738575.68	1290720.08	данные отсутствуют	данные отсутствуют
149	738575.68	1290720.08	данные отсутствуют	данные отсутствуют
Государственный регистратор			ФГИС ЕГРН	
полное наименование должности			подпись	
			инициалы, фамилия	

М.П.

Раздел 4.2

Выписка из Единого государственного реестра недвижимости об объекте недвижимости
Сведения о частях земельного участка

Земельный участок				
(вид объекта недвижимости)				
Лист № ____ Раздела 4.2		Всего листов раздела 4.2 : ____		Всего разделов: ____
27.09.2021 № 99/2021/420249327				
Кадастровый номер:			02:70:000000:382	
Номер точки	Координаты, м		Описание закрепления на местности	Средняя квадратическая погрешность определения координат характерных точек границы части земельного участка, м
	X	Y		
1	2	3	4	5
150	738590.41	1290709.84	данные отсутствуют	данные отсутствуют
150	738590.41	1290709.84	данные отсутствуют	данные отсутствуют
151	738687.84	1290648.43	данные отсутствуют	данные отсутствуют
151	738687.84	1290648.43	данные отсутствуют	данные отсутствуют
152	738767.27	1290601.77	данные отсутствуют	данные отсутствуют
152	738767.27	1290601.77	данные отсутствуют	данные отсутствуют
153	738803.87	1290585.39	данные отсутствуют	данные отсутствуют
153	738803.87	1290585.39	данные отсутствуют	данные отсутствуют
154	738833.38	1290572.38	данные отсутствуют	данные отсутствуют
154	738833.38	1290572.38	данные отсутствуют	данные отсутствуют
155	738858.29	1290562.98	данные отсутствуют	данные отсутствуют
155	738858.29	1290562.98	данные отсутствуют	данные отсутствуют
155	738858.29	1290562.98	данные отсутствуют	данные отсутствуют
156	738859.5	1290561.37	данные отсутствуют	данные отсутствуют
156	738859.5	1290561.37	данные отсутствуют	данные отсутствуют
156	738859.5	1290561.37	данные отсутствуют	данные отсутствуют
157	738860.74	1290559.2	данные отсутствуют	данные отсутствуют
Государственный регистратор			ФГИС ЕГРН	
полное наименование должности			подпись	
			инициалы, фамилия	

М.П.

Земельный участок			
(вид объекта недвижимости)			
Лист № ____ Раздела 4.2	Всего листов раздела 4.2 : ____	Всего разделов: ____	Всего листов выписки: ____
27.09.2021 № 99/2021/420249327			
Кадастровый номер:		02:70:000000:382	

Номер точки	Координаты, м		Описание закрепления на местности	Средняя квадратическая погрешность определения координат характерных точек границы части земельного участка, м
	X	Y		
1	2	3	4	5
157	738860.74	1290559.2	данные отсутствуют	данные отсутствуют
157	738860.74	1290559.2	данные отсутствуют	данные отсутствуют
158	738861.08	1290558.86	данные отсутствуют	данные отсутствуют
158	738861.08	1290558.86	данные отсутствуют	данные отсутствуют
158	738861.08	1290558.86	данные отсутствуют	данные отсутствуют
159	738862.37	1290558.04	данные отсутствуют	данные отсутствуют
159	738862.37	1290558.04	данные отсутствуют	данные отсутствуют
159	738862.37	1290558.04	данные отсутствуют	данные отсутствуют
160	738862.87	1290557.91	данные отсутствуют	данные отсутствуют
160	738862.87	1290557.91	данные отсутствуют	данные отсутствуют
160	738862.87	1290557.91	данные отсутствуют	данные отсутствуют
161	738863.94	1290557.95	данные отсутствуют	данные отсутствуют
161	738863.94	1290557.95	данные отсутствуют	данные отсутствуют
161	738863.94	1290557.95	данные отсутствуют	данные отсутствуют
162	738866.19	1290557.17	данные отсутствуют	данные отсутствуют
162	738866.19	1290557.17	данные отсутствуют	данные отсутствуют
162	738866.19	1290557.17	данные отсутствуют	данные отсутствуют

Государственный регистратор		ФГИС ЕГРН
полное наименование должности	подпись	инициалы, фамилия

М.П.

Раздел 4.2

Выписка из Единого государственного реестра недвижимости об объекте недвижимости
Сведения о частях земельного участка

Земельный участок			
(вид объекта недвижимости)			
Лист № ____ Раздела 4.2	Всего листов раздела 4.2 : ____	Всего разделов: ____	Всего листов выписки: ____
27.09.2021 № 99/2021/420249327			
Кадастровый номер:		02:70:000000:382	

Номер точки	Координаты, м		Описание закрепления на местности	Средняя квадратическая погрешность определения координат характерных точек границы части земельного участка, м
	X	Y		
1	2	3	4	5
163	738866.52	1290557.12	данные отсутствуют	данные отсутствуют
163	738866.52	1290557.12	данные отсутствуют	данные отсутствуют
163	738866.52	1290557.12	данные отсутствуют	данные отсутствуют
164	738866.81	1290557.16	данные отсутствуют	данные отсутствуют
164	738866.81	1290557.16	данные отсутствуют	данные отсутствуют
164	738866.81	1290557.16	данные отсутствуют	данные отсутствуют
165	738868.3	1290557.61	данные отсутствуют	данные отсутствуют
165	738868.3	1290557.61	данные отсутствуют	данные отсутствуют
165	738868.3	1290557.61	данные отсутствуют	данные отсутствуют
166	738870.63	1290557.88	данные отсутствуют	данные отсутствуют
166	738870.63	1290557.88	данные отсутствуют	данные отсутствуют
166	738870.63	1290557.88	данные отсутствуют	данные отсутствуют
166	738870.63	1290557.88	данные отсутствуют	данные отсутствуют
167	738901.57	1290543.59	данные отсутствуют	данные отсутствуют
167	738901.57	1290543.59	данные отсутствуют	данные отсутствуют
167	738901.57	1290543.59	данные отсутствуют	данные отсутствуют
168	738961.05	1290516.55	данные отсутствуют	данные отсутствуют
168	738961.05	1290516.55	данные отсутствуют	данные отсутствуют

Государственный регистратор		ФГИС ЕГРН
полное наименование должности	подпись	инициалы, фамилия

М.П.

Земельный участок			
(вид объекта недвижимости)			
Лист № ____ Раздела 4.2	Всего листов раздела 4.2 : ____	Всего разделов: ____	Всего листов выписки: ____
27.09.2021 № 99/2021/420249327			
Кадастровый номер:		02:70:000000:382	

Номер точки	Координаты, м		Описание закрепления на местности	Средняя квадратическая погрешность определения координат характерных точек границы части земельного участка, м
	X	Y		
1	2	3	4	5
169	739075.15	1290465.35	данные отсутствуют	данные отсутствуют
169	739075.15	1290465.35	данные отсутствуют	данные отсутствуют
170	739113.8	1290448.25	данные отсутствуют	данные отсутствуют
170	739113.8	1290448.25	данные отсутствуют	данные отсутствуют
171	739192.36	1290413.56	данные отсутствуют	данные отсутствуют
171	739192.36	1290413.56	данные отсутствуют	данные отсутствуют
175	739529.11	1290264.12	данные отсутствуют	данные отсутствуют
175	739529.11	1290264.12	данные отсутствуют	данные отсутствуют
176	739669.86	1290202.81	данные отсутствуют	данные отсутствуют
241	738241.51	1290950.7	данные отсутствуют	данные отсутствуют
242	738236.4	1290942.89	данные отсутствуют	данные отсутствуют
243	738233.11	1290944.89	данные отсутствуют	данные отсутствуют
244	738232.67	1290944.47	данные отсутствуют	данные отсутствуют
245	738203.31	1290962.4	данные отсутствуют	данные отсутствуют
246	738200.75	1290960.85	данные отсутствуют	данные отсутствуют
247	738292.16	1290901.59	данные отсутствуют	данные отсутствуют
248	738320.07	1290899.57	данные отсутствуют	данные отсутствуют

Государственный регистратор		ФГИС ЕГРН
полное наименование должности	подпись	инициалы, фамилия

М.П.

Земельный участок			
(вид объекта недвижимости)			
Лист № ____ Раздела 4.2	Всего листов раздела 4.2 : ____	Всего разделов: ____	Всего листов выписки: ____
27.09.2021 № 99/2021/420249327			
Кадастровый номер:		02:70:000000:382	

Номер точки	Координаты, м		Описание закрепления на местности	Средняя квадратическая погрешность определения координат характерных точек границы части земельного участка, м
	X	Y		
1	2	3	4	5
249	738056.82	1291066.9	данные отсутствуют	данные отсутствуют
250	738011.41	1291095.36	данные отсутствуют	данные отсутствуют
251	737997.54	1291088.28	данные отсутствуют	данные отсутствуют
252	738042.02	1291059.34	данные отсутствуют	данные отсутствуют
253	738730.04	1290636.85	данные отсутствуют	данные отсутствуют
254	738696.87	1290656.56	данные отсутствуют	данные отсутствуют
255	738696.3	1290643.46	данные отсутствуют	данные отсутствуют
256	738729.49	1290623.96	данные отсутствуют	данные отсутствуют
257	738010.58	1291095.88	данные отсутствуют	данные отсутствуют
258	737977.35	1291116.71	данные отсутствуют	данные отсутствуют
259	737964.43	1291109.82	данные отсутствуют	данные отсутствуют
260	737996.99	1291088.63	данные отсутствуют	данные отсутствуют
261	740524.92	1289826.68	данные отсутствуют	данные отсутствуют
262	740525.81	1289827.77	данные отсутствуют	данные отсутствуют
263	740535.2	1289845.96	данные отсутствуют	данные отсутствуют
264	740515.42	1289854.51	данные отсутствуют	данные отсутствуют
265	740507.73	1289839.61	данные отсутствуют	данные отсутствуют

Государственный регистратор		ФГИС ЕГРН
полное наименование должности	подпись	инициалы, фамилия

М.П.

Земельный участок			
(вид объекта недвижимости)			
Лист № ____ Раздела 4.2	Всего листов раздела 4.2 : ____	Всего разделов: ____	Всего листов выписки: ____
27.09.2021 № 99/2021/420249327			
Кадастровый номер:		02:70:000000:382	

Номер точки	Координаты, м		Описание закрепления на местности	Средняя квадратическая погрешность определения координат характерных точек границы части земельного участка, м
	X	Y		
1	2	3	4	5
266	740504.42	1289835.55	данные отсутствуют	данные отсутствуют
267	738947.35	1290535.72	данные отсутствуют	данные отсутствуют
268	738926.93	1290544.84	данные отсутствуют	данные отсутствуют
269	738925.23	1290532.83	данные отсутствуют	данные отсутствуют
270	738945.64	1290523.56	данные отсутствуют	данные отсутствуют
271	738023.75	1291071.23	данные отсутствуют	данные отсутствуют
272	738039.88	1291077.52	данные отсутствуют	данные отсутствуют
273	737991.31	1291107.95	данные отсутствуют	данные отсутствуют
274	737976.3	1291102.1	данные отсутствуют	данные отсутствуют
275	738933	1290542.13	данные отсутствуют	данные отсутствуют
276	738889.6	1290560.54	данные отсутствуют	данные отсутствуют
277	738887.68	1290550.01	данные отсутствуют	данные отсутствуют
278	738930.85	1290530.28	данные отсутствуют	данные отсутствуют
279	740715.94	1289764.86	данные отсутствуют	данные отсутствуют
280	740715.26	1289769.04	данные отсутствуют	данные отсутствуют
281	740691.87	1289778.99	данные отсутствуют	данные отсутствуют
282	740694.72	1289761.42	данные отсутствуют	данные отсутствуют
Государственный регистратор				ФГИС ЕГРН
полное наименование должности			подпись	инициалы, фамилия

М.П.

Раздел 4.2

Выписка из Единого государственного реестра недвижимости об объекте недвижимости
Сведения о частях земельного участка

Земельный участок			
(вид объекта недвижимости)			
Лист № ____ Раздела 4.2	Всего листов раздела 4.2 : ____	Всего разделов: ____	Всего листов выписки: ____
27.09.2021 № 99/2021/420249327			
Кадастровый номер:		02:70:000000:382	

Номер точки	Координаты, м		Описание закрепления на местности	Средняя квадратическая погрешность определения координат характерных точек границы части земельного участка, м
	X	Y		
1	2	3	4	5
283	740523.98	1289827.09	данные отсутствуют	данные отсутствуют
284	740524.53	1289827.77	данные отсутствуют	данные отсутствуют
285	740534.15	1289846.41	данные отсутствуют	данные отсутствуют
286	740514.37	1289854.97	данные отсутствуют	данные отсутствуют
287	740506.44	1289839.61	данные отсутствуют	данные отсутствуют
288	740503.47	1289835.96	данные отсутствуют	данные отсутствуют
289	740913.12	1289585.77	данные отсутствуют	данные отсутствуют
290	740916.28	1289588.16	данные отсутствуют	данные отсутствуют
291	740913.47	1289591.38	данные отсутствуют	данные отсутствуют
292	740903.98	1289596.17	данные отсутствуют	данные отсутствуют
293	740904.04	1289596.09	данные отсутствуют	данные отсутствуют
294	740707.45	1289772.42	данные отсутствуют	данные отсутствуют
295	740674.92	1289786.13	данные отсутствуют	данные отсутствуют
296	740674.96	1289785.22	данные отсутствуют	данные отсутствуют
297	740537.77	1289821.12	данные отсутствуют	данные отсутствуют
298	740534.23	1289824.02	данные отсутствуют	данные отсутствуют
299	740523.38	1289832.82	данные отсутствуют	данные отсутствуют
Государственный регистратор				ФГИС ЕГРН
полное наименование должности			подпись	инициалы, фамилия

М.П.

Земельный участок			
(вид объекта недвижимости)			
Лист № ____ Раздела 4.2	Всего листов раздела 4.2 : ____	Всего разделов: ____	Всего листов выписки: ____
27.09.2021 № 99/2021/420249327			
Кадастровый номер:		02:70:000000:382	

Номер точки	Координаты, м		Описание закрепления на местности	Средняя квадратическая погрешность определения координат характерных точек границы части земельного участка, м
	X	Y		
1	2	3	4	5
300	740523.95	1289834.62	данные отсутствуют	данные отсутствуют
301	740529.62	1289848.37	данные отсутствуют	данные отсутствуют
302	740527.78	1289849.17	данные отсутствуют	данные отсутствуют
303	740522.07	1289835.3	данные отсутствуют	данные отсутствуют
304	740521.28	1289832.82	данные отсутствуют	данные отсутствуют
305	740519.66	1289828.96	данные отсутствуют	данные отсутствуют
306	740521.5	1289828.16	данные отсутствуют	данные отсутствуют
307	740522.63	1289830.85	данные отсутствуют	данные отсутствуют
308	740531.03	1289824.04	данные отсутствуют	данные отсутствуют
309	739672.12	1290201.82	данные отсутствуют	данные отсутствуют
310	739675.16	1290210.87	данные отсутствуют	данные отсутствуют
311	739671.49	1290212.51	данные отсутствуют	данные отсутствуют
312	739668.44	1290203.43	данные отсутствуют	данные отсутствуют
313	739669.5	1290213.39	данные отсутствуют	данные отсутствуют
314	739665.82	1290215.03	данные отсутствуют	данные отсутствуют
315	739663.02	1290205.79	данные отсутствуют	данные отсутствуют
316	739666.71	1290204.18	данные отсутствуют	данные отсутствуют

Государственный регистратор		ФГИС ЕГРН
полное наименование должности	подпись	инициалы, фамилия

М.П.

Земельный участок			
(вид объекта недвижимости)			
Лист № ____ Раздела 4.2	Всего листов раздела 4.2 : ____	Всего разделов: ____	Всего листов выписки: ____
27.09.2021 № 99/2021/420249327			
Кадастровый номер:		02:70:000000:382	

Номер точки	Координаты, м		Описание закрепления на местности	Средняя квадратическая погрешность определения координат характерных точек границы части земельного участка, м
	X	Y		
1	2	3	4	5
317	738944.23	1290537.11	данные отсутствуют	данные отсутствуют
318	738940.42	1290538.81	данные отсутствуют	данные отсутствуют
319	738938.77	1290526.68	данные отсутствуют	данные отсутствуют
320	738942.57	1290524.95	данные отсутствуют	данные отсутствуют
321	739541.12	1290258.89	данные отсутствуют	данные отсутствуют
321	739541.12	1290258.89	данные отсутствуют	данные отсутствуют
322	739520.37	1290268.11	данные отсутствуют	данные отсутствуют
322	739520.37	1290268.11	данные отсутствуют	данные отсутствуют
323	739021.14	1290490.11	данные отсутствуют	данные отсутствуют
323	739021.14	1290490.11	данные отсутствуют	данные отсутствуют
324	738750.87	1290612.65	данные отсутствуют	данные отсутствуют
324	738750.87	1290612.65	данные отсутствуют	данные отсутствуют
325	738710.17	1290638.31	данные отсутствуют	данные отсутствуют
325	738710.17	1290638.31	данные отсутствуют	данные отсутствуют
326	738661	1290666.37	данные отсутствуют	данные отсутствуют
326	738661	1290666.37	данные отсутствуют	данные отсутствуют
327	738557.55	1290731.62	данные отсутствуют	данные отсутствуют

Государственный регистратор		ФГИС ЕГРН
полное наименование должности	подпись	инициалы, фамилия

М.П.

Земельный участок			
(вид объекта недвижимости)			
Лист № ____ Раздела 4.2	Всего листов раздела 4.2 : ____	Всего разделов: ____	Всего листов выписки: ____
27.09.2021 № 99/2021/420249327			
Кадастровый номер:		02:70:000000:382	

Номер точки	Координаты, м		Описание закрепления на местности	Средняя квадратическая погрешность определения координат характерных точек границы части земельного участка, м
	X	Y		
1	2	3	4	5
327	738557.55	1290731.62	данные отсутствуют	данные отсутствуют
328	739212.47	1290405.03	данные отсутствуют	данные отсутствуют
328	739212.47	1290405.03	данные отсутствуют	данные отсутствуют
329	737688.15	1291292.17	данные отсутствуют	данные отсутствуют
329	737688.15	1291292.17	данные отсутствуют	данные отсутствуют
330	737688.36	1291294.18	данные отсутствуют	данные отсутствуют
330	737688.36	1291294.18	данные отсутствуют	данные отсутствуют
331	737688.81	1291297.61	данные отсутствуют	данные отсутствуют
331	737688.81	1291297.61	данные отсутствуют	данные отсутствуют
332	737685.08	1291299.96	данные отсутствуют	данные отсутствуют
332	737685.08	1291299.96	данные отсутствуют	данные отсутствуют
333	737684.39	1291294.64	данные отсутствуют	данные отсутствуют
333	737684.39	1291294.64	данные отсутствуют	данные отсутствуют
334	737684.38	1291294.58	данные отсутствуют	данные отсутствуют
334	737684.38	1291294.58	данные отсутствуют	данные отсутствуют
335	738897.77	1290557.12	данные отсутствуют	данные отсутствуют
336	738853.32	1290575.91	данные отсутствуют	данные отсутствуют

Государственный регистратор		ФГИС ЕГРН
полное наименование должности	подпись	инициалы, фамилия

М.П.

Раздел 4.2

Выписка из Единого государственного реестра недвижимости об объекте недвижимости
Сведения о частях земельного участка

Земельный участок			
(вид объекта недвижимости)			
Лист № ____ Раздела 4.2	Всего листов раздела 4.2 : ____	Всего разделов: ____	Всего листов выписки: ____
27.09.2021 № 99/2021/420249327			
Кадастровый номер:		02:70:000000:382	

Номер точки	Координаты, м		Описание закрепления на местности	Средняя квадратическая погрешность определения координат характерных точек границы части земельного участка, м
	X	Y		
1	2	3	4	5
337	738851.61	1290565.5	данные отсутствуют	данные отсутствуют
338	738895.97	1290546.18	данные отсутствуют	данные отсутствуют
339	736568.22	1291891.88	данные отсутствуют	данные отсутствуют
340	736567.37	1291870.44	данные отсутствуют	данные отсутствуют
341	737697.17	1291292.34	данные отсутствуют	данные отсутствуют
342	737677.57	1291304.69	данные отсутствуют	данные отсутствуют
343	737677.38	1291299.06	данные отсутствуют	данные отсутствуют
344	737696.98	1291286.52	данные отсутствуют	данные отсутствуют

Государственный регистратор		ФГИС ЕГРН
полное наименование должности	подпись	инициалы, фамилия

М.П.

Выписка из Единого государственного реестра недвижимости об объекте недвижимости
Сведения о частях земельного участка

Земельный участок				
(вид объекта недвижимости)				
Лист № ____ Раздела 4.2		Всего листов раздела 4.2 : ____		Всего разделов: ____
27.09.2021 № 99/2021/420249327				
Кадастровый номер:				02:70:000000:382
Сведения о характерных точках границы части (частей) земельного участка				
Учетный номер части: 2				
Система координат: МСК-05				
Зона №				
Номер точки	Координаты, м		Описание закрепления на местности	Средняя квадратическая погрешность определения координат характерных точек границы части земельного участка, м
	X	Y		
1	2	3	4	5
7	740912.75	1289591.35	данные отсутствуют	данные отсутствуют
8	740909.86	1289592.36	данные отсутствуют	данные отсутствуют
9	740904.69	1289595.4	данные отсутствуют	данные отсутствуют
27	740712.5	1289770.29	данные отсутствуют	данные отсутствуют
65	738923.83	1290546.22	данные отсутствуют	данные отсутствуют
66	738856.66	1290574.32	данные отсутствуют	данные отсутствуют
103	736561.06	1291894.02	данные отсутствуют	данные отсутствуют
104	736561.93	1291882.42	данные отсутствуют	данные отсутствуют
105	736562.72	1291871.92	данные отсутствуют	данные отсутствуют
106	736565.53	1291870.99	данные отсутствуют	данные отсутствуют
121	737686.82	1291293.02	данные отсутствуют	данные отсутствуют
121	737686.82	1291293.02	данные отсутствуют	данные отсутствуют
121	737686.82	1291293.02	данные отсутствуют	данные отсутствуют
136	738208.98	1290955.34	данные отсутствуют	данные отсутствуют
149	738575.68	1290720.08	данные отсутствуют	данные отсутствуют
149	738575.68	1290720.08	данные отсутствуют	данные отсутствуют
Государственный регистратор			ФГИС ЕГРН	
полное наименование должности			подпись	
			инициалы, фамилия	

М.П.

Раздел 4.2

Выписка из Единого государственного реестра недвижимости об объекте недвижимости
Сведения о частях земельного участка

Земельный участок				
(вид объекта недвижимости)				
Лист № ____ Раздела 4.2		Всего листов раздела 4.2 : ____		Всего разделов: ____
27.09.2021 № 99/2021/420249327				
Кадастровый номер:				02:70:000000:382
Номер точки	Координаты, м		Описание закрепления на местности	Средняя квадратическая погрешность определения координат характерных точек границы части земельного участка, м
	X	Y		
1	2	3	4	5
150	738590.41	1290709.84	данные отсутствуют	данные отсутствуют
150	738590.41	1290709.84	данные отсутствуют	данные отсутствуют
151	738687.84	1290648.43	данные отсутствуют	данные отсутствуют
151	738687.84	1290648.43	данные отсутствуют	данные отсутствуют
152	738767.27	1290601.77	данные отсутствуют	данные отсутствуют
152	738767.27	1290601.77	данные отсутствуют	данные отсутствуют
153	738803.87	1290585.39	данные отсутствуют	данные отсутствуют
153	738803.87	1290585.39	данные отсутствуют	данные отсутствуют
154	738833.38	1290572.38	данные отсутствуют	данные отсутствуют
154	738833.38	1290572.38	данные отсутствуют	данные отсутствуют
155	738858.29	1290562.98	данные отсутствуют	данные отсутствуют
155	738858.29	1290562.98	данные отсутствуют	данные отсутствуют
155	738858.29	1290562.98	данные отсутствуют	данные отсутствуют
156	738859.5	1290561.37	данные отсутствуют	данные отсутствуют
156	738859.5	1290561.37	данные отсутствуют	данные отсутствуют
156	738859.5	1290561.37	данные отсутствуют	данные отсутствуют
157	738860.74	1290559.2	данные отсутствуют	данные отсутствуют
Государственный регистратор			ФГИС ЕГРН	
полное наименование должности			подпись	
			инициалы, фамилия	

М.П.

Земельный участок				
(вид объекта недвижимости)				
Лист № ____ Раздела <u>4.2</u>		Всего листов раздела <u>4.2</u> : ____		Всего разделов: ____
27.09.2021 № 99/2021/420249327				
Кадастровый номер:			02:70:000000:382	
Номер точки	Координаты, м		Описание закрепления на местности	Средняя квадратическая погрешность определения координат характерных точек границы части земельного участка, м
	X	Y		
1	2	3	4	5
157	738860.74	1290559.2	данные отсутствуют	данные отсутствуют
157	738860.74	1290559.2	данные отсутствуют	данные отсутствуют
158	738861.08	1290558.86	данные отсутствуют	данные отсутствуют
158	738861.08	1290558.86	данные отсутствуют	данные отсутствуют
158	738861.08	1290558.86	данные отсутствуют	данные отсутствуют
159	738862.37	1290558.04	данные отсутствуют	данные отсутствуют
159	738862.37	1290558.04	данные отсутствуют	данные отсутствуют
159	738862.37	1290558.04	данные отсутствуют	данные отсутствуют
160	738862.87	1290557.91	данные отсутствуют	данные отсутствуют
160	738862.87	1290557.91	данные отсутствуют	данные отсутствуют
160	738862.87	1290557.91	данные отсутствуют	данные отсутствуют
161	738863.94	1290557.95	данные отсутствуют	данные отсутствуют
161	738863.94	1290557.95	данные отсутствуют	данные отсутствуют
161	738863.94	1290557.95	данные отсутствуют	данные отсутствуют
162	738866.19	1290557.17	данные отсутствуют	данные отсутствуют
162	738866.19	1290557.17	данные отсутствуют	данные отсутствуют
162	738866.19	1290557.17	данные отсутствуют	данные отсутствуют
Государственный регистратор				ФГИС ЕГРН
полное наименование должности			подпись	инициалы, фамилия

М.П.

Раздел 4.2

Выписка из Единого государственного реестра недвижимости об объекте недвижимости
Сведения о частях земельного участка

Земельный участок				
(вид объекта недвижимости)				
Лист № ____ Раздела <u>4.2</u>		Всего листов раздела <u>4.2</u> : ____		Всего разделов: ____
27.09.2021 № 99/2021/420249327				
Кадастровый номер:			02:70:000000:382	
Номер точки	Координаты, м		Описание закрепления на местности	Средняя квадратическая погрешность определения координат характерных точек границы части земельного участка, м
	X	Y		
1	2	3	4	5
163	738866.52	1290557.12	данные отсутствуют	данные отсутствуют
163	738866.52	1290557.12	данные отсутствуют	данные отсутствуют
163	738866.52	1290557.12	данные отсутствуют	данные отсутствуют
164	738866.81	1290557.16	данные отсутствуют	данные отсутствуют
164	738866.81	1290557.16	данные отсутствуют	данные отсутствуют
164	738866.81	1290557.16	данные отсутствуют	данные отсутствуют
165	738868.3	1290557.61	данные отсутствуют	данные отсутствуют
165	738868.3	1290557.61	данные отсутствуют	данные отсутствуют
165	738868.3	1290557.61	данные отсутствуют	данные отсутствуют
166	738870.63	1290557.88	данные отсутствуют	данные отсутствуют
166	738870.63	1290557.88	данные отсутствуют	данные отсутствуют
166	738870.63	1290557.88	данные отсутствуют	данные отсутствуют
167	738901.57	1290543.59	данные отсутствуют	данные отсутствуют
167	738901.57	1290543.59	данные отсутствуют	данные отсутствуют
167	738901.57	1290543.59	данные отсутствуют	данные отсутствуют
168	738961.05	1290516.55	данные отсутствуют	данные отсутствуют
168	738961.05	1290516.55	данные отсутствуют	данные отсутствуют
Государственный регистратор				ФГИС ЕГРН
полное наименование должности			подпись	инициалы, фамилия

М.П.

Земельный участок			
(вид объекта недвижимости)			
Лист № ____ Раздела 4.2	Всего листов раздела 4.2 : ____	Всего разделов: ____	Всего листов выписки: ____
27.09.2021 № 99/2021/420249327			
Кадастровый номер:		02:70:000000:382	

Номер точки	Координаты, м		Описание закрепления на местности	Средняя квадратическая погрешность определения координат характерных точек границы части земельного участка, м
	X	Y		
1	2	3	4	5
169	739075.15	1290465.35	данные отсутствуют	данные отсутствуют
169	739075.15	1290465.35	данные отсутствуют	данные отсутствуют
170	739113.8	1290448.25	данные отсутствуют	данные отсутствуют
170	739113.8	1290448.25	данные отсутствуют	данные отсутствуют
171	739192.36	1290413.56	данные отсутствуют	данные отсутствуют
171	739192.36	1290413.56	данные отсутствуют	данные отсутствуют
175	739529.11	1290264.12	данные отсутствуют	данные отсутствуют
175	739529.11	1290264.12	данные отсутствуют	данные отсутствуют
176	739669.86	1290202.81	данные отсутствуют	данные отсутствуют
241	738241.51	1290950.7	данные отсутствуют	данные отсутствуют
242	738236.4	1290942.89	данные отсутствуют	данные отсутствуют
243	738233.11	1290944.89	данные отсутствуют	данные отсутствуют
244	738232.67	1290944.47	данные отсутствуют	данные отсутствуют
245	738203.31	1290962.4	данные отсутствуют	данные отсутствуют
246	738200.75	1290960.85	данные отсутствуют	данные отсутствуют
247	738292.16	1290901.59	данные отсутствуют	данные отсутствуют
248	738320.07	1290899.57	данные отсутствуют	данные отсутствуют

Государственный регистратор		ФГИС ЕГРН
полное наименование должности	подпись	инициалы, фамилия

М.П.

Земельный участок			
(вид объекта недвижимости)			
Лист № ____ Раздела 4.2	Всего листов раздела 4.2 : ____	Всего разделов: ____	Всего листов выписки: ____
27.09.2021 № 99/2021/420249327			
Кадастровый номер:		02:70:000000:382	

Номер точки	Координаты, м		Описание закрепления на местности	Средняя квадратическая погрешность определения координат характерных точек границы части земельного участка, м
	X	Y		
1	2	3	4	5
249	738056.82	1291066.9	данные отсутствуют	данные отсутствуют
250	738011.41	1291095.36	данные отсутствуют	данные отсутствуют
251	737997.54	1291088.28	данные отсутствуют	данные отсутствуют
252	738042.02	1291059.34	данные отсутствуют	данные отсутствуют
253	738730.04	1290636.85	данные отсутствуют	данные отсутствуют
254	738696.87	1290656.56	данные отсутствуют	данные отсутствуют
255	738696.3	1290643.46	данные отсутствуют	данные отсутствуют
256	738729.49	1290623.96	данные отсутствуют	данные отсутствуют
257	738010.58	1291095.88	данные отсутствуют	данные отсутствуют
258	737977.35	1291116.71	данные отсутствуют	данные отсутствуют
259	737964.43	1291109.82	данные отсутствуют	данные отсутствуют
260	737996.99	1291088.63	данные отсутствуют	данные отсутствуют
261	740524.92	1289826.68	данные отсутствуют	данные отсутствуют
262	740525.81	1289827.77	данные отсутствуют	данные отсутствуют
263	740535.2	1289845.96	данные отсутствуют	данные отсутствуют
264	740515.42	1289854.51	данные отсутствуют	данные отсутствуют
265	740507.73	1289839.61	данные отсутствуют	данные отсутствуют

Государственный регистратор		ФГИС ЕГРН
полное наименование должности	подпись	инициалы, фамилия

М.П.

Земельный участок			
(вид объекта недвижимости)			
Лист № ____ Раздела 4.2	Всего листов раздела 4.2 : ____	Всего разделов: ____	Всего листов выписки: ____
27.09.2021 № 99/2021/420249327			
Кадастровый номер:		02:70:000000:382	

Номер точки	Координаты, м		Описание закрепления на местности	Средняя квадратическая погрешность определения координат характерных точек границы части земельного участка, м
	X	Y		
1	2	3	4	5
266	740504.42	1289835.55	данные отсутствуют	данные отсутствуют
267	738947.35	1290535.72	данные отсутствуют	данные отсутствуют
268	738926.93	1290544.84	данные отсутствуют	данные отсутствуют
269	738925.23	1290532.83	данные отсутствуют	данные отсутствуют
270	738945.64	1290523.56	данные отсутствуют	данные отсутствуют
271	738023.75	1291071.23	данные отсутствуют	данные отсутствуют
272	738039.88	1291077.52	данные отсутствуют	данные отсутствуют
273	737991.31	1291107.95	данные отсутствуют	данные отсутствуют
274	737976.3	1291102.1	данные отсутствуют	данные отсутствуют
275	738933	1290542.13	данные отсутствуют	данные отсутствуют
276	738889.6	1290560.54	данные отсутствуют	данные отсутствуют
277	738887.68	1290550.01	данные отсутствуют	данные отсутствуют
278	738930.85	1290530.28	данные отсутствуют	данные отсутствуют
279	740715.94	1289764.86	данные отсутствуют	данные отсутствуют
280	740715.26	1289769.04	данные отсутствуют	данные отсутствуют
281	740691.87	1289778.99	данные отсутствуют	данные отсутствуют
282	740694.72	1289761.42	данные отсутствуют	данные отсутствуют
Государственный регистратор				ФГИС ЕГРН
полное наименование должности			подпись	инициалы, фамилия

М.П.

Раздел 4.2

Выписка из Единого государственного реестра недвижимости об объекте недвижимости
Сведения о частях земельного участка

Земельный участок			
(вид объекта недвижимости)			
Лист № ____ Раздела 4.2	Всего листов раздела 4.2 : ____	Всего разделов: ____	Всего листов выписки: ____
27.09.2021 № 99/2021/420249327			
Кадастровый номер:		02:70:000000:382	

Номер точки	Координаты, м		Описание закрепления на местности	Средняя квадратическая погрешность определения координат характерных точек границы части земельного участка, м
	X	Y		
1	2	3	4	5
283	740523.98	1289827.09	данные отсутствуют	данные отсутствуют
284	740524.53	1289827.77	данные отсутствуют	данные отсутствуют
285	740534.15	1289846.41	данные отсутствуют	данные отсутствуют
286	740514.37	1289854.97	данные отсутствуют	данные отсутствуют
287	740506.44	1289839.61	данные отсутствуют	данные отсутствуют
288	740503.47	1289835.96	данные отсутствуют	данные отсутствуют
289	740913.12	1289585.77	данные отсутствуют	данные отсутствуют
290	740916.28	1289588.16	данные отсутствуют	данные отсутствуют
291	740913.47	1289591.38	данные отсутствуют	данные отсутствуют
292	740903.98	1289596.17	данные отсутствуют	данные отсутствуют
293	740904.04	1289596.09	данные отсутствуют	данные отсутствуют
294	740707.45	1289772.42	данные отсутствуют	данные отсутствуют
295	740674.92	1289786.13	данные отсутствуют	данные отсутствуют
296	740674.96	1289785.22	данные отсутствуют	данные отсутствуют
297	740537.77	1289821.12	данные отсутствуют	данные отсутствуют
298	740534.23	1289824.02	данные отсутствуют	данные отсутствуют
299	740523.38	1289832.82	данные отсутствуют	данные отсутствуют
Государственный регистратор				ФГИС ЕГРН
полное наименование должности			подпись	инициалы, фамилия

М.П.

Земельный участок			
(вид объекта недвижимости)			
Лист № ____ Раздела 4.2	Всего листов раздела 4.2 : ____	Всего разделов: ____	Всего листов выписки: ____
27.09.2021 № 99/2021/420249327			
Кадастровый номер:		02:70:000000:382	

Номер точки	Координаты, м		Описание закрепления на местности	Средняя квадратическая погрешность определения координат характерных точек границы части земельного участка, м
	X	Y		
1	2	3	4	5
300	740523.95	1289834.62	данные отсутствуют	данные отсутствуют
301	740529.62	1289848.37	данные отсутствуют	данные отсутствуют
302	740527.78	1289849.17	данные отсутствуют	данные отсутствуют
303	740522.07	1289835.3	данные отсутствуют	данные отсутствуют
304	740521.28	1289832.82	данные отсутствуют	данные отсутствуют
305	740519.66	1289828.96	данные отсутствуют	данные отсутствуют
306	740521.5	1289828.16	данные отсутствуют	данные отсутствуют
307	740522.63	1289830.85	данные отсутствуют	данные отсутствуют
308	740531.03	1289824.04	данные отсутствуют	данные отсутствуют
309	739672.12	1290201.82	данные отсутствуют	данные отсутствуют
310	739675.16	1290210.87	данные отсутствуют	данные отсутствуют
311	739671.49	1290212.51	данные отсутствуют	данные отсутствуют
312	739668.44	1290203.43	данные отсутствуют	данные отсутствуют
313	739669.5	1290213.39	данные отсутствуют	данные отсутствуют
314	739665.82	1290215.03	данные отсутствуют	данные отсутствуют
315	739663.02	1290205.79	данные отсутствуют	данные отсутствуют
316	739666.71	1290204.18	данные отсутствуют	данные отсутствуют

Государственный регистратор		ФГИС ЕГРН
полное наименование должности	подпись	инициалы, фамилия

М.П.

Земельный участок			
(вид объекта недвижимости)			
Лист № ____ Раздела 4.2	Всего листов раздела 4.2 : ____	Всего разделов: ____	Всего листов выписки: ____
27.09.2021 № 99/2021/420249327			
Кадастровый номер:		02:70:000000:382	

Номер точки	Координаты, м		Описание закрепления на местности	Средняя квадратическая погрешность определения координат характерных точек границы части земельного участка, м
	X	Y		
1	2	3	4	5
317	738944.23	1290537.11	данные отсутствуют	данные отсутствуют
318	738940.42	1290538.81	данные отсутствуют	данные отсутствуют
319	738938.77	1290526.68	данные отсутствуют	данные отсутствуют
320	738942.57	1290524.95	данные отсутствуют	данные отсутствуют
321	739541.12	1290258.89	данные отсутствуют	данные отсутствуют
321	739541.12	1290258.89	данные отсутствуют	данные отсутствуют
322	739520.37	1290268.11	данные отсутствуют	данные отсутствуют
322	739520.37	1290268.11	данные отсутствуют	данные отсутствуют
323	739021.14	1290490.11	данные отсутствуют	данные отсутствуют
323	739021.14	1290490.11	данные отсутствуют	данные отсутствуют
324	738750.87	1290612.65	данные отсутствуют	данные отсутствуют
324	738750.87	1290612.65	данные отсутствуют	данные отсутствуют
325	738710.17	1290638.31	данные отсутствуют	данные отсутствуют
325	738710.17	1290638.31	данные отсутствуют	данные отсутствуют
326	738661	1290666.37	данные отсутствуют	данные отсутствуют
326	738661	1290666.37	данные отсутствуют	данные отсутствуют
327	738557.55	1290731.62	данные отсутствуют	данные отсутствуют

Государственный регистратор		ФГИС ЕГРН
полное наименование должности	подпись	инициалы, фамилия

М.П.

Земельный участок			
(вид объекта недвижимости)			
Лист № ____ Раздела 4.2	Всего листов раздела 4.2 : ____	Всего разделов: ____	Всего листов выписки: ____
27.09.2021 № 99/2021/420249327			
Кадастровый номер:		02:70:000000:382	

Номер точки	Координаты, м		Описание закрепления на местности	Средняя квадратическая погрешность определения координат характерных точек границы части земельного участка, м
	X	Y		
1	2	3	4	5
327	738557.55	1290731.62	данные отсутствуют	данные отсутствуют
328	739212.47	1290405.03	данные отсутствуют	данные отсутствуют
328	739212.47	1290405.03	данные отсутствуют	данные отсутствуют
329	737688.15	1291292.17	данные отсутствуют	данные отсутствуют
329	737688.15	1291292.17	данные отсутствуют	данные отсутствуют
330	737688.36	1291294.18	данные отсутствуют	данные отсутствуют
330	737688.36	1291294.18	данные отсутствуют	данные отсутствуют
331	737688.81	1291297.61	данные отсутствуют	данные отсутствуют
331	737688.81	1291297.61	данные отсутствуют	данные отсутствуют
332	737685.08	1291299.96	данные отсутствуют	данные отсутствуют
332	737685.08	1291299.96	данные отсутствуют	данные отсутствуют
333	737684.39	1291294.64	данные отсутствуют	данные отсутствуют
333	737684.39	1291294.64	данные отсутствуют	данные отсутствуют
334	737684.38	1291294.58	данные отсутствуют	данные отсутствуют
334	737684.38	1291294.58	данные отсутствуют	данные отсутствуют
335	738897.77	1290557.12	данные отсутствуют	данные отсутствуют
336	738853.32	1290575.91	данные отсутствуют	данные отсутствуют

Государственный регистратор		ФГИС ЕГРН
полное наименование должности	подпись	инициалы, фамилия

М.П.

Раздел 4.2

Выписка из Единого государственного реестра недвижимости об объекте недвижимости
Сведения о частях земельного участка

Земельный участок			
(вид объекта недвижимости)			
Лист № ____ Раздела 4.2	Всего листов раздела 4.2 : ____	Всего разделов: ____	Всего листов выписки: ____
27.09.2021 № 99/2021/420249327			
Кадастровый номер:		02:70:000000:382	

Номер точки	Координаты, м		Описание закрепления на местности	Средняя квадратическая погрешность определения координат характерных точек границы части земельного участка, м
	X	Y		
1	2	3	4	5
337	738851.61	1290565.5	данные отсутствуют	данные отсутствуют
338	738895.97	1290546.18	данные отсутствуют	данные отсутствуют
339	736568.22	1291891.88	данные отсутствуют	данные отсутствуют
340	736567.37	1291870.44	данные отсутствуют	данные отсутствуют
341	737697.17	1291292.34	данные отсутствуют	данные отсутствуют
342	737677.57	1291304.69	данные отсутствуют	данные отсутствуют
343	737677.38	1291299.06	данные отсутствуют	данные отсутствуют
344	737696.98	1291286.52	данные отсутствуют	данные отсутствуют

Государственный регистратор		ФГИС ЕГРН
полное наименование должности	подпись	инициалы, фамилия

М.П.

Выписка из Единого государственного реестра недвижимости об объекте недвижимости
Сведения о частях земельного участка

Земельный участок				
(вид объекта недвижимости)				
Лист № ____ Раздела 4.2		Всего листов раздела 4.2 : ____		Всего разделов: ____
27.09.2021 № 99/2021/420249327				
Кадастровый номер:			02:70:000000:382	
Сведения о характерных точках границы части (частей) земельного участка				
Учетный номер части: 3				
Система координат: МСК-05				
Зона №				
Номер точки	Координаты, м		Описание закрепления на местности	Средняя квадратическая погрешность определения координат характерных точек границы части земельного участка, м
	X	Y		
1	2	3	4	5
7	740912.75	1289591.35	данные отсутствуют	данные отсутствуют
8	740909.86	1289592.36	данные отсутствуют	данные отсутствуют
9	740904.69	1289595.4	данные отсутствуют	данные отсутствуют
27	740712.5	1289770.29	данные отсутствуют	данные отсутствуют
65	738923.83	1290546.22	данные отсутствуют	данные отсутствуют
66	738856.66	1290574.32	данные отсутствуют	данные отсутствуют
103	736561.06	1291894.02	данные отсутствуют	данные отсутствуют
104	736561.93	1291882.42	данные отсутствуют	данные отсутствуют
105	736562.72	1291871.92	данные отсутствуют	данные отсутствуют
106	736565.53	1291870.99	данные отсутствуют	данные отсутствуют
121	737686.82	1291293.02	данные отсутствуют	данные отсутствуют
121	737686.82	1291293.02	данные отсутствуют	данные отсутствуют
121	737686.82	1291293.02	данные отсутствуют	данные отсутствуют
136	738208.98	1290955.34	данные отсутствуют	данные отсутствуют
149	738575.68	1290720.08	данные отсутствуют	данные отсутствуют
149	738575.68	1290720.08	данные отсутствуют	данные отсутствуют
Государственный регистратор			ФГИС ЕГРН	
полное наименование должности			подпись	
			инициалы, фамилия	

М.П.

Раздел 4.2

Выписка из Единого государственного реестра недвижимости об объекте недвижимости
Сведения о частях земельного участка

Земельный участок				
(вид объекта недвижимости)				
Лист № ____ Раздела 4.2		Всего листов раздела 4.2 : ____		Всего разделов: ____
27.09.2021 № 99/2021/420249327				
Кадастровый номер:			02:70:000000:382	
Номер точки	Координаты, м		Описание закрепления на местности	Средняя квадратическая погрешность определения координат характерных точек границы части земельного участка, м
	X	Y		
1	2	3	4	5
150	738590.41	1290709.84	данные отсутствуют	данные отсутствуют
150	738590.41	1290709.84	данные отсутствуют	данные отсутствуют
151	738687.84	1290648.43	данные отсутствуют	данные отсутствуют
151	738687.84	1290648.43	данные отсутствуют	данные отсутствуют
152	738767.27	1290601.77	данные отсутствуют	данные отсутствуют
152	738767.27	1290601.77	данные отсутствуют	данные отсутствуют
153	738803.87	1290585.39	данные отсутствуют	данные отсутствуют
153	738803.87	1290585.39	данные отсутствуют	данные отсутствуют
154	738833.38	1290572.38	данные отсутствуют	данные отсутствуют
154	738833.38	1290572.38	данные отсутствуют	данные отсутствуют
155	738858.29	1290562.98	данные отсутствуют	данные отсутствуют
155	738858.29	1290562.98	данные отсутствуют	данные отсутствуют
155	738858.29	1290562.98	данные отсутствуют	данные отсутствуют
156	738859.5	1290561.37	данные отсутствуют	данные отсутствуют
156	738859.5	1290561.37	данные отсутствуют	данные отсутствуют
156	738859.5	1290561.37	данные отсутствуют	данные отсутствуют
157	738860.74	1290559.2	данные отсутствуют	данные отсутствуют
Государственный регистратор			ФГИС ЕГРН	
полное наименование должности			подпись	
			инициалы, фамилия	

М.П.

Земельный участок			
(вид объекта недвижимости)			
Лист № ____ Раздела 4.2	Всего листов раздела 4.2 : ____	Всего разделов: ____	Всего листов выписки: ____
27.09.2021 № 99/2021/420249327			
Кадастровый номер:		02:70:000000:382	

Номер точки	Координаты, м		Описание закрепления на местности	Средняя квадратическая погрешность определения координат характерных точек границы части земельного участка, м
	X	Y		
1	2	3	4	5
157	738860.74	1290559.2	данные отсутствуют	данные отсутствуют
157	738860.74	1290559.2	данные отсутствуют	данные отсутствуют
158	738861.08	1290558.86	данные отсутствуют	данные отсутствуют
158	738861.08	1290558.86	данные отсутствуют	данные отсутствуют
158	738861.08	1290558.86	данные отсутствуют	данные отсутствуют
159	738862.37	1290558.04	данные отсутствуют	данные отсутствуют
159	738862.37	1290558.04	данные отсутствуют	данные отсутствуют
159	738862.37	1290558.04	данные отсутствуют	данные отсутствуют
160	738862.87	1290557.91	данные отсутствуют	данные отсутствуют
160	738862.87	1290557.91	данные отсутствуют	данные отсутствуют
160	738862.87	1290557.91	данные отсутствуют	данные отсутствуют
161	738863.94	1290557.95	данные отсутствуют	данные отсутствуют
161	738863.94	1290557.95	данные отсутствуют	данные отсутствуют
161	738863.94	1290557.95	данные отсутствуют	данные отсутствуют
162	738866.19	1290557.17	данные отсутствуют	данные отсутствуют
162	738866.19	1290557.17	данные отсутствуют	данные отсутствуют
162	738866.19	1290557.17	данные отсутствуют	данные отсутствуют

Государственный регистратор		ФГИС ЕГРН
полное наименование должности	подпись	инициалы, фамилия

М.П.

Раздел 4.2

Выписка из Единого государственного реестра недвижимости об объекте недвижимости
Сведения о частях земельного участка

Земельный участок			
(вид объекта недвижимости)			
Лист № ____ Раздела 4.2	Всего листов раздела 4.2 : ____	Всего разделов: ____	Всего листов выписки: ____
27.09.2021 № 99/2021/420249327			
Кадастровый номер:		02:70:000000:382	

Номер точки	Координаты, м		Описание закрепления на местности	Средняя квадратическая погрешность определения координат характерных точек границы части земельного участка, м
	X	Y		
1	2	3	4	5
163	738866.52	1290557.12	данные отсутствуют	данные отсутствуют
163	738866.52	1290557.12	данные отсутствуют	данные отсутствуют
163	738866.52	1290557.12	данные отсутствуют	данные отсутствуют
164	738866.81	1290557.16	данные отсутствуют	данные отсутствуют
164	738866.81	1290557.16	данные отсутствуют	данные отсутствуют
164	738866.81	1290557.16	данные отсутствуют	данные отсутствуют
165	738868.3	1290557.61	данные отсутствуют	данные отсутствуют
165	738868.3	1290557.61	данные отсутствуют	данные отсутствуют
165	738868.3	1290557.61	данные отсутствуют	данные отсутствуют
166	738870.63	1290557.88	данные отсутствуют	данные отсутствуют
166	738870.63	1290557.88	данные отсутствуют	данные отсутствуют
166	738870.63	1290557.88	данные отсутствуют	данные отсутствуют
166	738870.63	1290557.88	данные отсутствуют	данные отсутствуют
167	738901.57	1290543.59	данные отсутствуют	данные отсутствуют
167	738901.57	1290543.59	данные отсутствуют	данные отсутствуют
167	738901.57	1290543.59	данные отсутствуют	данные отсутствуют
168	738961.05	1290516.55	данные отсутствуют	данные отсутствуют
168	738961.05	1290516.55	данные отсутствуют	данные отсутствуют

Государственный регистратор		ФГИС ЕГРН
полное наименование должности	подпись	инициалы, фамилия

М.П.

Земельный участок			
(вид объекта недвижимости)			
Лист № ____ Раздела 4.2	Всего листов раздела 4.2 : ____	Всего разделов: ____	Всего листов выписки: ____
27.09.2021 № 99/2021/420249327			
Кадастровый номер:		02:70:000000:382	

Номер точки	Координаты, м		Описание закрепления на местности	Средняя квадратическая погрешность определения координат характерных точек границы части земельного участка, м
	X	Y		
1	2	3	4	5
169	739075.15	1290465.35	данные отсутствуют	данные отсутствуют
169	739075.15	1290465.35	данные отсутствуют	данные отсутствуют
170	739113.8	1290448.25	данные отсутствуют	данные отсутствуют
170	739113.8	1290448.25	данные отсутствуют	данные отсутствуют
171	739192.36	1290413.56	данные отсутствуют	данные отсутствуют
171	739192.36	1290413.56	данные отсутствуют	данные отсутствуют
175	739529.11	1290264.12	данные отсутствуют	данные отсутствуют
175	739529.11	1290264.12	данные отсутствуют	данные отсутствуют
176	739669.86	1290202.81	данные отсутствуют	данные отсутствуют
241	738241.51	1290950.7	данные отсутствуют	данные отсутствуют
242	738236.4	1290942.89	данные отсутствуют	данные отсутствуют
243	738233.11	1290944.89	данные отсутствуют	данные отсутствуют
244	738232.67	1290944.47	данные отсутствуют	данные отсутствуют
245	738203.31	1290962.4	данные отсутствуют	данные отсутствуют
246	738200.75	1290960.85	данные отсутствуют	данные отсутствуют
247	738292.16	1290901.59	данные отсутствуют	данные отсутствуют
248	738320.07	1290899.57	данные отсутствуют	данные отсутствуют

Государственный регистратор		ФГИС ЕГРН
полное наименование должности	подпись	инициалы, фамилия

М.П.

Земельный участок			
(вид объекта недвижимости)			
Лист № ____ Раздела 4.2	Всего листов раздела 4.2 : ____	Всего разделов: ____	Всего листов выписки: ____
27.09.2021 № 99/2021/420249327			
Кадастровый номер:		02:70:000000:382	

Номер точки	Координаты, м		Описание закрепления на местности	Средняя квадратическая погрешность определения координат характерных точек границы части земельного участка, м
	X	Y		
1	2	3	4	5
249	738056.82	1291066.9	данные отсутствуют	данные отсутствуют
250	738011.41	1291095.36	данные отсутствуют	данные отсутствуют
251	737997.54	1291088.28	данные отсутствуют	данные отсутствуют
252	738042.02	1291059.34	данные отсутствуют	данные отсутствуют
253	738730.04	1290636.85	данные отсутствуют	данные отсутствуют
254	738696.87	1290656.56	данные отсутствуют	данные отсутствуют
255	738696.3	1290643.46	данные отсутствуют	данные отсутствуют
256	738729.49	1290623.96	данные отсутствуют	данные отсутствуют
257	738010.58	1291095.88	данные отсутствуют	данные отсутствуют
258	737977.35	1291116.71	данные отсутствуют	данные отсутствуют
259	737964.43	1291109.82	данные отсутствуют	данные отсутствуют
260	737996.99	1291088.63	данные отсутствуют	данные отсутствуют
261	740524.92	1289826.68	данные отсутствуют	данные отсутствуют
262	740525.81	1289827.77	данные отсутствуют	данные отсутствуют
263	740535.2	1289845.96	данные отсутствуют	данные отсутствуют
264	740515.42	1289854.51	данные отсутствуют	данные отсутствуют
265	740507.73	1289839.61	данные отсутствуют	данные отсутствуют

Государственный регистратор		ФГИС ЕГРН
полное наименование должности	подпись	инициалы, фамилия

М.П.

Земельный участок			
(вид объекта недвижимости)			
Лист № ____ Раздела 4.2	Всего листов раздела 4.2 : ____	Всего разделов: ____	Всего листов выписки: ____
27.09.2021 № 99/2021/420249327			
Кадастровый номер:		02:70:000000:382	

Номер точки	Координаты, м		Описание закрепления на местности	Средняя квадратическая погрешность определения координат характерных точек границы части земельного участка, м
	X	Y		
1	2	3	4	5
266	740504.42	1289835.55	данные отсутствуют	данные отсутствуют
267	738947.35	1290535.72	данные отсутствуют	данные отсутствуют
268	738926.93	1290544.84	данные отсутствуют	данные отсутствуют
269	738925.23	1290532.83	данные отсутствуют	данные отсутствуют
270	738945.64	1290523.56	данные отсутствуют	данные отсутствуют
271	738023.75	1291071.23	данные отсутствуют	данные отсутствуют
272	738039.88	1291077.52	данные отсутствуют	данные отсутствуют
273	737991.31	1291107.95	данные отсутствуют	данные отсутствуют
274	737976.3	1291102.1	данные отсутствуют	данные отсутствуют
275	738933	1290542.13	данные отсутствуют	данные отсутствуют
276	738889.6	1290560.54	данные отсутствуют	данные отсутствуют
277	738887.68	1290550.01	данные отсутствуют	данные отсутствуют
278	738930.85	1290530.28	данные отсутствуют	данные отсутствуют
279	740715.94	1289764.86	данные отсутствуют	данные отсутствуют
280	740715.26	1289769.04	данные отсутствуют	данные отсутствуют
281	740691.87	1289778.99	данные отсутствуют	данные отсутствуют
282	740694.72	1289761.42	данные отсутствуют	данные отсутствуют
Государственный регистратор				ФГИС ЕГРН
полное наименование должности			подпись	инициалы, фамилия

М.П.

Раздел 4.2

Выписка из Единого государственного реестра недвижимости об объекте недвижимости
Сведения о частях земельного участка

Земельный участок			
(вид объекта недвижимости)			
Лист № ____ Раздела 4.2	Всего листов раздела 4.2 : ____	Всего разделов: ____	Всего листов выписки: ____
27.09.2021 № 99/2021/420249327			
Кадастровый номер:		02:70:000000:382	

Номер точки	Координаты, м		Описание закрепления на местности	Средняя квадратическая погрешность определения координат характерных точек границы части земельного участка, м
	X	Y		
1	2	3	4	5
283	740523.98	1289827.09	данные отсутствуют	данные отсутствуют
284	740524.53	1289827.77	данные отсутствуют	данные отсутствуют
285	740534.15	1289846.41	данные отсутствуют	данные отсутствуют
286	740514.37	1289854.97	данные отсутствуют	данные отсутствуют
287	740506.44	1289839.61	данные отсутствуют	данные отсутствуют
288	740503.47	1289835.96	данные отсутствуют	данные отсутствуют
289	740913.12	1289585.77	данные отсутствуют	данные отсутствуют
290	740916.28	1289588.16	данные отсутствуют	данные отсутствуют
291	740913.47	1289591.38	данные отсутствуют	данные отсутствуют
292	740903.98	1289596.17	данные отсутствуют	данные отсутствуют
293	740904.04	1289596.09	данные отсутствуют	данные отсутствуют
294	740707.45	1289772.42	данные отсутствуют	данные отсутствуют
295	740674.92	1289786.13	данные отсутствуют	данные отсутствуют
296	740674.96	1289785.22	данные отсутствуют	данные отсутствуют
297	740537.77	1289821.12	данные отсутствуют	данные отсутствуют
298	740534.23	1289824.02	данные отсутствуют	данные отсутствуют
299	740523.38	1289832.82	данные отсутствуют	данные отсутствуют
Государственный регистратор				ФГИС ЕГРН
полное наименование должности			подпись	инициалы, фамилия

М.П.

Земельный участок			
(вид объекта недвижимости)			
Лист № ____ Раздела 4.2	Всего листов раздела 4.2 : ____	Всего разделов: ____	Всего листов выписки: ____
27.09.2021 № 99/2021/420249327			
Кадастровый номер:		02:70:000000:382	

Номер точки	Координаты, м		Описание закрепления на местности	Средняя квадратическая погрешность определения координат характерных точек границы части земельного участка, м
	X	Y		
1	2	3	4	5
300	740523.95	1289834.62	данные отсутствуют	данные отсутствуют
301	740529.62	1289848.37	данные отсутствуют	данные отсутствуют
302	740527.78	1289849.17	данные отсутствуют	данные отсутствуют
303	740522.07	1289835.3	данные отсутствуют	данные отсутствуют
304	740521.28	1289832.82	данные отсутствуют	данные отсутствуют
305	740519.66	1289828.96	данные отсутствуют	данные отсутствуют
306	740521.5	1289828.16	данные отсутствуют	данные отсутствуют
307	740522.63	1289830.85	данные отсутствуют	данные отсутствуют
308	740531.03	1289824.04	данные отсутствуют	данные отсутствуют
309	739672.12	1290201.82	данные отсутствуют	данные отсутствуют
310	739675.16	1290210.87	данные отсутствуют	данные отсутствуют
311	739671.49	1290212.51	данные отсутствуют	данные отсутствуют
312	739668.44	1290203.43	данные отсутствуют	данные отсутствуют
313	739669.5	1290213.39	данные отсутствуют	данные отсутствуют
314	739665.82	1290215.03	данные отсутствуют	данные отсутствуют
315	739663.02	1290205.79	данные отсутствуют	данные отсутствуют
316	739666.71	1290204.18	данные отсутствуют	данные отсутствуют

Государственный регистратор		ФГИС ЕГРН
полное наименование должности	подпись	инициалы, фамилия

М.П.

Земельный участок			
(вид объекта недвижимости)			
Лист № ____ Раздела 4.2	Всего листов раздела 4.2 : ____	Всего разделов: ____	Всего листов выписки: ____
27.09.2021 № 99/2021/420249327			
Кадастровый номер:		02:70:000000:382	

Номер точки	Координаты, м		Описание закрепления на местности	Средняя квадратическая погрешность определения координат характерных точек границы части земельного участка, м
	X	Y		
1	2	3	4	5
317	738944.23	1290537.11	данные отсутствуют	данные отсутствуют
318	738940.42	1290538.81	данные отсутствуют	данные отсутствуют
319	738938.77	1290526.68	данные отсутствуют	данные отсутствуют
320	738942.57	1290524.95	данные отсутствуют	данные отсутствуют
321	739541.12	1290258.89	данные отсутствуют	данные отсутствуют
321	739541.12	1290258.89	данные отсутствуют	данные отсутствуют
322	739520.37	1290268.11	данные отсутствуют	данные отсутствуют
322	739520.37	1290268.11	данные отсутствуют	данные отсутствуют
323	739021.14	1290490.11	данные отсутствуют	данные отсутствуют
323	739021.14	1290490.11	данные отсутствуют	данные отсутствуют
324	738750.87	1290612.65	данные отсутствуют	данные отсутствуют
324	738750.87	1290612.65	данные отсутствуют	данные отсутствуют
325	738710.17	1290638.31	данные отсутствуют	данные отсутствуют
325	738710.17	1290638.31	данные отсутствуют	данные отсутствуют
326	738661	1290666.37	данные отсутствуют	данные отсутствуют
326	738661	1290666.37	данные отсутствуют	данные отсутствуют
327	738557.55	1290731.62	данные отсутствуют	данные отсутствуют

Государственный регистратор		ФГИС ЕГРН
полное наименование должности	подпись	инициалы, фамилия

М.П.

Земельный участок			
(вид объекта недвижимости)			
Лист № ____ Раздела 4.2	Всего листов раздела 4.2 : ____	Всего разделов: ____	Всего листов выписки: ____
27.09.2021 № 99/2021/420249327			
Кадастровый номер:		02:70:000000:382	

Номер точки	Координаты, м		Описание закрепления на местности	Средняя квадратическая погрешность определения координат характерных точек границы части земельного участка, м
	X	Y		
1	2	3	4	5
327	738557.55	1290731.62	данные отсутствуют	данные отсутствуют
328	739212.47	1290405.03	данные отсутствуют	данные отсутствуют
328	739212.47	1290405.03	данные отсутствуют	данные отсутствуют
329	737688.15	1291292.17	данные отсутствуют	данные отсутствуют
329	737688.15	1291292.17	данные отсутствуют	данные отсутствуют
330	737688.36	1291294.18	данные отсутствуют	данные отсутствуют
330	737688.36	1291294.18	данные отсутствуют	данные отсутствуют
331	737688.81	1291297.61	данные отсутствуют	данные отсутствуют
331	737688.81	1291297.61	данные отсутствуют	данные отсутствуют
332	737685.08	1291299.96	данные отсутствуют	данные отсутствуют
332	737685.08	1291299.96	данные отсутствуют	данные отсутствуют
333	737684.39	1291294.64	данные отсутствуют	данные отсутствуют
333	737684.39	1291294.64	данные отсутствуют	данные отсутствуют
334	737684.38	1291294.58	данные отсутствуют	данные отсутствуют
334	737684.38	1291294.58	данные отсутствуют	данные отсутствуют
335	738897.77	1290557.12	данные отсутствуют	данные отсутствуют
336	738853.32	1290575.91	данные отсутствуют	данные отсутствуют

Государственный регистратор		ФГИС ЕГРН
полное наименование должности	подпись	инициалы, фамилия

М.П.

Раздел 4.2

Выписка из Единого государственного реестра недвижимости об объекте недвижимости
Сведения о частях земельного участка

Земельный участок			
(вид объекта недвижимости)			
Лист № ____ Раздела 4.2	Всего листов раздела 4.2 : ____	Всего разделов: ____	Всего листов выписки: ____
27.09.2021 № 99/2021/420249327			
Кадастровый номер:		02:70:000000:382	

Номер точки	Координаты, м		Описание закрепления на местности	Средняя квадратическая погрешность определения координат характерных точек границы части земельного участка, м
	X	Y		
1	2	3	4	5
337	738851.61	1290565.5	данные отсутствуют	данные отсутствуют
338	738895.97	1290546.18	данные отсутствуют	данные отсутствуют
339	736568.22	1291891.88	данные отсутствуют	данные отсутствуют
340	736567.37	1291870.44	данные отсутствуют	данные отсутствуют
341	737697.17	1291292.34	данные отсутствуют	данные отсутствуют
342	737677.57	1291304.69	данные отсутствуют	данные отсутствуют
343	737677.38	1291299.06	данные отсутствуют	данные отсутствуют
344	737696.98	1291286.52	данные отсутствуют	данные отсутствуют

Государственный регистратор		ФГИС ЕГРН
полное наименование должности	подпись	инициалы, фамилия

М.П.

Выписка из Единого государственного реестра недвижимости об объекте недвижимости
Сведения о частях земельного участка

Земельный участок				
(вид объекта недвижимости)				
Лист № ____ Раздела 4.2		Всего листов раздела 4.2 : ____		Всего разделов: ____
27.09.2021 № 99/2021/420249327				
Кадастровый номер:			02:70:000000:382	
Сведения о характерных точках границы части (частей) земельного участка				
Учетный номер части: 4				
Система координат: МСК-05				
Зона №				
Номер точки	Координаты, м		Описание закрепления на местности	Средняя квадратическая погрешность определения координат характерных точек границы части земельного участка, м
	X	Y		
1	2	3	4	5
7	740912.75	1289591.35	данные отсутствуют	данные отсутствуют
8	740909.86	1289592.36	данные отсутствуют	данные отсутствуют
9	740904.69	1289595.4	данные отсутствуют	данные отсутствуют
27	740712.5	1289770.29	данные отсутствуют	данные отсутствуют
65	738923.83	1290546.22	данные отсутствуют	данные отсутствуют
66	738856.66	1290574.32	данные отсутствуют	данные отсутствуют
103	736561.06	1291894.02	данные отсутствуют	данные отсутствуют
104	736561.93	1291882.42	данные отсутствуют	данные отсутствуют
105	736562.72	1291871.92	данные отсутствуют	данные отсутствуют
106	736565.53	1291870.99	данные отсутствуют	данные отсутствуют
121	737686.82	1291293.02	данные отсутствуют	данные отсутствуют
121	737686.82	1291293.02	данные отсутствуют	данные отсутствуют
121	737686.82	1291293.02	данные отсутствуют	данные отсутствуют
136	738208.98	1290955.34	данные отсутствуют	данные отсутствуют
149	738575.68	1290720.08	данные отсутствуют	данные отсутствуют
149	738575.68	1290720.08	данные отсутствуют	данные отсутствуют
Государственный регистратор			ФГИС ЕГРН	
полное наименование должности			подпись	
			инициалы, фамилия	

М.П.

Раздел 4.2

Выписка из Единого государственного реестра недвижимости об объекте недвижимости
Сведения о частях земельного участка

Земельный участок				
(вид объекта недвижимости)				
Лист № ____ Раздела 4.2		Всего листов раздела 4.2 : ____		Всего разделов: ____
27.09.2021 № 99/2021/420249327				
Кадастровый номер:			02:70:000000:382	
Номер точки	Координаты, м		Описание закрепления на местности	Средняя квадратическая погрешность определения координат характерных точек границы части земельного участка, м
	X	Y		
1	2	3	4	5
150	738590.41	1290709.84	данные отсутствуют	данные отсутствуют
150	738590.41	1290709.84	данные отсутствуют	данные отсутствуют
151	738687.84	1290648.43	данные отсутствуют	данные отсутствуют
151	738687.84	1290648.43	данные отсутствуют	данные отсутствуют
152	738767.27	1290601.77	данные отсутствуют	данные отсутствуют
152	738767.27	1290601.77	данные отсутствуют	данные отсутствуют
153	738803.87	1290585.39	данные отсутствуют	данные отсутствуют
153	738803.87	1290585.39	данные отсутствуют	данные отсутствуют
154	738833.38	1290572.38	данные отсутствуют	данные отсутствуют
154	738833.38	1290572.38	данные отсутствуют	данные отсутствуют
155	738858.29	1290562.98	данные отсутствуют	данные отсутствуют
155	738858.29	1290562.98	данные отсутствуют	данные отсутствуют
155	738858.29	1290562.98	данные отсутствуют	данные отсутствуют
156	738859.5	1290561.37	данные отсутствуют	данные отсутствуют
156	738859.5	1290561.37	данные отсутствуют	данные отсутствуют
156	738859.5	1290561.37	данные отсутствуют	данные отсутствуют
157	738860.74	1290559.2	данные отсутствуют	данные отсутствуют
Государственный регистратор			ФГИС ЕГРН	
полное наименование должности			подпись	
			инициалы, фамилия	

М.П.

Земельный участок			
(вид объекта недвижимости)			
Лист № ____ Раздела 4.2	Всего листов раздела 4.2 : ____	Всего разделов: ____	Всего листов выписки: ____
27.09.2021 № 99/2021/420249327			
Кадастровый номер:		02:70:000000:382	

Номер точки	Координаты, м		Описание закрепления на местности	Средняя квадратическая погрешность определения координат характерных точек границы части земельного участка, м
	X	Y		
1	2	3	4	5
157	738860.74	1290559.2	данные отсутствуют	данные отсутствуют
157	738860.74	1290559.2	данные отсутствуют	данные отсутствуют
158	738861.08	1290558.86	данные отсутствуют	данные отсутствуют
158	738861.08	1290558.86	данные отсутствуют	данные отсутствуют
158	738861.08	1290558.86	данные отсутствуют	данные отсутствуют
159	738862.37	1290558.04	данные отсутствуют	данные отсутствуют
159	738862.37	1290558.04	данные отсутствуют	данные отсутствуют
159	738862.37	1290558.04	данные отсутствуют	данные отсутствуют
160	738862.87	1290557.91	данные отсутствуют	данные отсутствуют
160	738862.87	1290557.91	данные отсутствуют	данные отсутствуют
160	738862.87	1290557.91	данные отсутствуют	данные отсутствуют
161	738863.94	1290557.95	данные отсутствуют	данные отсутствуют
161	738863.94	1290557.95	данные отсутствуют	данные отсутствуют
161	738863.94	1290557.95	данные отсутствуют	данные отсутствуют
162	738866.19	1290557.17	данные отсутствуют	данные отсутствуют
162	738866.19	1290557.17	данные отсутствуют	данные отсутствуют
162	738866.19	1290557.17	данные отсутствуют	данные отсутствуют

Государственный регистратор		ФГИС ЕГРН
полное наименование должности	подпись	инициалы, фамилия

М.П.

Раздел 4.2

Выписка из Единого государственного реестра недвижимости об объекте недвижимости
Сведения о частях земельного участка

Земельный участок			
(вид объекта недвижимости)			
Лист № ____ Раздела 4.2	Всего листов раздела 4.2 : ____	Всего разделов: ____	Всего листов выписки: ____
27.09.2021 № 99/2021/420249327			
Кадастровый номер:		02:70:000000:382	

Номер точки	Координаты, м		Описание закрепления на местности	Средняя квадратическая погрешность определения координат характерных точек границы части земельного участка, м
	X	Y		
1	2	3	4	5
163	738866.52	1290557.12	данные отсутствуют	данные отсутствуют
163	738866.52	1290557.12	данные отсутствуют	данные отсутствуют
163	738866.52	1290557.12	данные отсутствуют	данные отсутствуют
164	738866.81	1290557.16	данные отсутствуют	данные отсутствуют
164	738866.81	1290557.16	данные отсутствуют	данные отсутствуют
164	738866.81	1290557.16	данные отсутствуют	данные отсутствуют
165	738868.3	1290557.61	данные отсутствуют	данные отсутствуют
165	738868.3	1290557.61	данные отсутствуют	данные отсутствуют
165	738868.3	1290557.61	данные отсутствуют	данные отсутствуют
166	738870.63	1290557.88	данные отсутствуют	данные отсутствуют
166	738870.63	1290557.88	данные отсутствуют	данные отсутствуют
166	738870.63	1290557.88	данные отсутствуют	данные отсутствуют
166	738870.63	1290557.88	данные отсутствуют	данные отсутствуют
167	738901.57	1290543.59	данные отсутствуют	данные отсутствуют
167	738901.57	1290543.59	данные отсутствуют	данные отсутствуют
167	738901.57	1290543.59	данные отсутствуют	данные отсутствуют
168	738961.05	1290516.55	данные отсутствуют	данные отсутствуют
168	738961.05	1290516.55	данные отсутствуют	данные отсутствуют

Государственный регистратор		ФГИС ЕГРН
полное наименование должности	подпись	инициалы, фамилия

М.П.

Земельный участок			
(вид объекта недвижимости)			
Лист № ____ Раздела 4.2	Всего листов раздела 4.2 : ____	Всего разделов: ____	Всего листов выписки: ____
27.09.2021 № 99/2021/420249327			
Кадастровый номер:		02:70:000000:382	

Номер точки	Координаты, м		Описание закрепления на местности	Средняя квадратическая погрешность определения координат характерных точек границы части земельного участка, м
	X	Y		
1	2	3	4	5
169	739075.15	1290465.35	данные отсутствуют	данные отсутствуют
169	739075.15	1290465.35	данные отсутствуют	данные отсутствуют
170	739113.8	1290448.25	данные отсутствуют	данные отсутствуют
170	739113.8	1290448.25	данные отсутствуют	данные отсутствуют
171	739192.36	1290413.56	данные отсутствуют	данные отсутствуют
171	739192.36	1290413.56	данные отсутствуют	данные отсутствуют
175	739529.11	1290264.12	данные отсутствуют	данные отсутствуют
175	739529.11	1290264.12	данные отсутствуют	данные отсутствуют
176	739669.86	1290202.81	данные отсутствуют	данные отсутствуют
241	738241.51	1290950.7	данные отсутствуют	данные отсутствуют
242	738236.4	1290942.89	данные отсутствуют	данные отсутствуют
243	738233.11	1290944.89	данные отсутствуют	данные отсутствуют
244	738232.67	1290944.47	данные отсутствуют	данные отсутствуют
245	738203.31	1290962.4	данные отсутствуют	данные отсутствуют
246	738200.75	1290960.85	данные отсутствуют	данные отсутствуют
247	738292.16	1290901.59	данные отсутствуют	данные отсутствуют
248	738320.07	1290899.57	данные отсутствуют	данные отсутствуют

Государственный регистратор		ФГИС ЕГРН
полное наименование должности	подпись	инициалы, фамилия

М.П.

Земельный участок			
(вид объекта недвижимости)			
Лист № ____ Раздела 4.2	Всего листов раздела 4.2 : ____	Всего разделов: ____	Всего листов выписки: ____
27.09.2021 № 99/2021/420249327			
Кадастровый номер:		02:70:000000:382	

Номер точки	Координаты, м		Описание закрепления на местности	Средняя квадратическая погрешность определения координат характерных точек границы части земельного участка, м
	X	Y		
1	2	3	4	5
249	738056.82	1291066.9	данные отсутствуют	данные отсутствуют
250	738011.41	1291095.36	данные отсутствуют	данные отсутствуют
251	737997.54	1291088.28	данные отсутствуют	данные отсутствуют
252	738042.02	1291059.34	данные отсутствуют	данные отсутствуют
253	738730.04	1290636.85	данные отсутствуют	данные отсутствуют
254	738696.87	1290656.56	данные отсутствуют	данные отсутствуют
255	738696.3	1290643.46	данные отсутствуют	данные отсутствуют
256	738729.49	1290623.96	данные отсутствуют	данные отсутствуют
257	738010.58	1291095.88	данные отсутствуют	данные отсутствуют
258	737977.35	1291116.71	данные отсутствуют	данные отсутствуют
259	737964.43	1291109.82	данные отсутствуют	данные отсутствуют
260	737996.99	1291088.63	данные отсутствуют	данные отсутствуют
261	740524.92	1289826.68	данные отсутствуют	данные отсутствуют
262	740525.81	1289827.77	данные отсутствуют	данные отсутствуют
263	740535.2	1289845.96	данные отсутствуют	данные отсутствуют
264	740515.42	1289854.51	данные отсутствуют	данные отсутствуют
265	740507.73	1289839.61	данные отсутствуют	данные отсутствуют

Государственный регистратор		ФГИС ЕГРН
полное наименование должности	подпись	инициалы, фамилия

М.П.

Земельный участок			
(вид объекта недвижимости)			
Лист № ____ Раздела 4.2	Всего листов раздела 4.2 : ____	Всего разделов: ____	Всего листов выписки: ____
27.09.2021 № 99/2021/420249327			
Кадастровый номер:		02:70:000000:382	

Номер точки	Координаты, м		Описание закрепления на местности	Средняя квадратическая погрешность определения координат характерных точек границы части земельного участка, м
	X	Y		
1	2	3	4	5
266	740504.42	1289835.55	данные отсутствуют	данные отсутствуют
267	738947.35	1290535.72	данные отсутствуют	данные отсутствуют
268	738926.93	1290544.84	данные отсутствуют	данные отсутствуют
269	738925.23	1290532.83	данные отсутствуют	данные отсутствуют
270	738945.64	1290523.56	данные отсутствуют	данные отсутствуют
271	738023.75	1291071.23	данные отсутствуют	данные отсутствуют
272	738039.88	1291077.52	данные отсутствуют	данные отсутствуют
273	737991.31	1291107.95	данные отсутствуют	данные отсутствуют
274	737976.3	1291102.1	данные отсутствуют	данные отсутствуют
275	738933	1290542.13	данные отсутствуют	данные отсутствуют
276	738889.6	1290560.54	данные отсутствуют	данные отсутствуют
277	738887.68	1290550.01	данные отсутствуют	данные отсутствуют
278	738930.85	1290530.28	данные отсутствуют	данные отсутствуют
279	740715.94	1289764.86	данные отсутствуют	данные отсутствуют
280	740715.26	1289769.04	данные отсутствуют	данные отсутствуют
281	740691.87	1289778.99	данные отсутствуют	данные отсутствуют
282	740694.72	1289761.42	данные отсутствуют	данные отсутствуют
Государственный регистратор				ФГИС ЕГРН
полное наименование должности			подпись	инициалы, фамилия

М.П.

Раздел 4.2

Выписка из Единого государственного реестра недвижимости об объекте недвижимости
Сведения о частях земельного участка

Земельный участок			
(вид объекта недвижимости)			
Лист № ____ Раздела 4.2	Всего листов раздела 4.2 : ____	Всего разделов: ____	Всего листов выписки: ____
27.09.2021 № 99/2021/420249327			
Кадастровый номер:		02:70:000000:382	

Номер точки	Координаты, м		Описание закрепления на местности	Средняя квадратическая погрешность определения координат характерных точек границы части земельного участка, м
	X	Y		
1	2	3	4	5
283	740523.98	1289827.09	данные отсутствуют	данные отсутствуют
284	740524.53	1289827.77	данные отсутствуют	данные отсутствуют
285	740534.15	1289846.41	данные отсутствуют	данные отсутствуют
286	740514.37	1289854.97	данные отсутствуют	данные отсутствуют
287	740506.44	1289839.61	данные отсутствуют	данные отсутствуют
288	740503.47	1289835.96	данные отсутствуют	данные отсутствуют
289	740913.12	1289585.77	данные отсутствуют	данные отсутствуют
290	740916.28	1289588.16	данные отсутствуют	данные отсутствуют
291	740913.47	1289591.38	данные отсутствуют	данные отсутствуют
292	740903.98	1289596.17	данные отсутствуют	данные отсутствуют
293	740904.04	1289596.09	данные отсутствуют	данные отсутствуют
294	740707.45	1289772.42	данные отсутствуют	данные отсутствуют
295	740674.92	1289786.13	данные отсутствуют	данные отсутствуют
296	740674.96	1289785.22	данные отсутствуют	данные отсутствуют
297	740537.77	1289821.12	данные отсутствуют	данные отсутствуют
298	740534.23	1289824.02	данные отсутствуют	данные отсутствуют
299	740523.38	1289832.82	данные отсутствуют	данные отсутствуют
Государственный регистратор				ФГИС ЕГРН
полное наименование должности			подпись	инициалы, фамилия

М.П.

Земельный участок			
(вид объекта недвижимости)			
Лист № ____ Раздела 4.2	Всего листов раздела 4.2 : ____	Всего разделов: ____	Всего листов выписки: ____
27.09.2021 № 99/2021/420249327			
Кадастровый номер:		02:70:000000:382	

Номер точки	Координаты, м		Описание закрепления на местности	Средняя квадратическая погрешность определения координат характерных точек границы части земельного участка, м
	X	Y		
1	2	3	4	5
300	740523.95	1289834.62	данные отсутствуют	данные отсутствуют
301	740529.62	1289848.37	данные отсутствуют	данные отсутствуют
302	740527.78	1289849.17	данные отсутствуют	данные отсутствуют
303	740522.07	1289835.3	данные отсутствуют	данные отсутствуют
304	740521.28	1289832.82	данные отсутствуют	данные отсутствуют
305	740519.66	1289828.96	данные отсутствуют	данные отсутствуют
306	740521.5	1289828.16	данные отсутствуют	данные отсутствуют
307	740522.63	1289830.85	данные отсутствуют	данные отсутствуют
308	740531.03	1289824.04	данные отсутствуют	данные отсутствуют
309	739672.12	1290201.82	данные отсутствуют	данные отсутствуют
310	739675.16	1290210.87	данные отсутствуют	данные отсутствуют
311	739671.49	1290212.51	данные отсутствуют	данные отсутствуют
312	739668.44	1290203.43	данные отсутствуют	данные отсутствуют
313	739669.5	1290213.39	данные отсутствуют	данные отсутствуют
314	739665.82	1290215.03	данные отсутствуют	данные отсутствуют
315	739663.02	1290205.79	данные отсутствуют	данные отсутствуют
316	739666.71	1290204.18	данные отсутствуют	данные отсутствуют

Государственный регистратор		ФГИС ЕГРН
полное наименование должности	подпись	инициалы, фамилия

М.П.

Земельный участок			
(вид объекта недвижимости)			
Лист № ____ Раздела 4.2	Всего листов раздела 4.2 : ____	Всего разделов: ____	Всего листов выписки: ____
27.09.2021 № 99/2021/420249327			
Кадастровый номер:		02:70:000000:382	

Номер точки	Координаты, м		Описание закрепления на местности	Средняя квадратическая погрешность определения координат характерных точек границы части земельного участка, м
	X	Y		
1	2	3	4	5
317	738944.23	1290537.11	данные отсутствуют	данные отсутствуют
318	738940.42	1290538.81	данные отсутствуют	данные отсутствуют
319	738938.77	1290526.68	данные отсутствуют	данные отсутствуют
320	738942.57	1290524.95	данные отсутствуют	данные отсутствуют
321	739541.12	1290258.89	данные отсутствуют	данные отсутствуют
321	739541.12	1290258.89	данные отсутствуют	данные отсутствуют
322	739520.37	1290268.11	данные отсутствуют	данные отсутствуют
322	739520.37	1290268.11	данные отсутствуют	данные отсутствуют
323	739021.14	1290490.11	данные отсутствуют	данные отсутствуют
323	739021.14	1290490.11	данные отсутствуют	данные отсутствуют
324	738750.87	1290612.65	данные отсутствуют	данные отсутствуют
324	738750.87	1290612.65	данные отсутствуют	данные отсутствуют
325	738710.17	1290638.31	данные отсутствуют	данные отсутствуют
325	738710.17	1290638.31	данные отсутствуют	данные отсутствуют
326	738661	1290666.37	данные отсутствуют	данные отсутствуют
326	738661	1290666.37	данные отсутствуют	данные отсутствуют
327	738557.55	1290731.62	данные отсутствуют	данные отсутствуют

Государственный регистратор		ФГИС ЕГРН
полное наименование должности	подпись	инициалы, фамилия

М.П.

Земельный участок			
(вид объекта недвижимости)			
Лист № ____ Раздела 4.2	Всего листов раздела 4.2 : ____	Всего разделов: ____	Всего листов выписки: ____
27.09.2021 № 99/2021/420249327			
Кадастровый номер:		02:70:000000:382	

Номер точки	Координаты, м		Описание закрепления на местности	Средняя квадратическая погрешность определения координат характерных точек границы части земельного участка, м
	X	Y		
1	2	3	4	5
327	738557.55	1290731.62	данные отсутствуют	данные отсутствуют
328	739212.47	1290405.03	данные отсутствуют	данные отсутствуют
328	739212.47	1290405.03	данные отсутствуют	данные отсутствуют
329	737688.15	1291292.17	данные отсутствуют	данные отсутствуют
329	737688.15	1291292.17	данные отсутствуют	данные отсутствуют
330	737688.36	1291294.18	данные отсутствуют	данные отсутствуют
330	737688.36	1291294.18	данные отсутствуют	данные отсутствуют
331	737688.81	1291297.61	данные отсутствуют	данные отсутствуют
331	737688.81	1291297.61	данные отсутствуют	данные отсутствуют
332	737685.08	1291299.96	данные отсутствуют	данные отсутствуют
332	737685.08	1291299.96	данные отсутствуют	данные отсутствуют
333	737684.39	1291294.64	данные отсутствуют	данные отсутствуют
333	737684.39	1291294.64	данные отсутствуют	данные отсутствуют
334	737684.38	1291294.58	данные отсутствуют	данные отсутствуют
334	737684.38	1291294.58	данные отсутствуют	данные отсутствуют
335	738897.77	1290557.12	данные отсутствуют	данные отсутствуют
336	738853.32	1290575.91	данные отсутствуют	данные отсутствуют

Государственный регистратор		ФГИС ЕГРН
полное наименование должности	подпись	инициалы, фамилия

М.П.

Раздел 4.2

Выписка из Единого государственного реестра недвижимости об объекте недвижимости
Сведения о частях земельного участка

Земельный участок			
(вид объекта недвижимости)			
Лист № ____ Раздела 4.2	Всего листов раздела 4.2 : ____	Всего разделов: ____	Всего листов выписки: ____
27.09.2021 № 99/2021/420249327			
Кадастровый номер:		02:70:000000:382	

Номер точки	Координаты, м		Описание закрепления на местности	Средняя квадратическая погрешность определения координат характерных точек границы части земельного участка, м
	X	Y		
1	2	3	4	5
337	738851.61	1290565.5	данные отсутствуют	данные отсутствуют
338	738895.97	1290546.18	данные отсутствуют	данные отсутствуют
339	736568.22	1291891.88	данные отсутствуют	данные отсутствуют
340	736567.37	1291870.44	данные отсутствуют	данные отсутствуют
341	737697.17	1291292.34	данные отсутствуют	данные отсутствуют
342	737677.57	1291304.69	данные отсутствуют	данные отсутствуют
343	737677.38	1291299.06	данные отсутствуют	данные отсутствуют
344	737696.98	1291286.52	данные отсутствуют	данные отсутствуют

Государственный регистратор		ФГИС ЕГРН
полное наименование должности	подпись	инициалы, фамилия

М.П.

Выписка из Единого государственного реестра недвижимости об объекте недвижимости
Сведения о частях земельного участка

Земельный участок				
(вид объекта недвижимости)				
Лист № ____ Раздела 4.2		Всего листов раздела 4.2 : ____		Всего разделов: ____
27.09.2021 № 99/2021/420249327				
Кадастровый номер:			02:70:000000:382	
Сведения о характерных точках границы части (частей) земельного участка				
Учетный номер части: 5				
Система координат: МСК-05				
Зона №				
Номер точки	Координаты, м		Описание закрепления на местности	Средняя квадратическая погрешность определения координат характерных точек границы части земельного участка, м
	X	Y		
1	2	3	4	5
7	740912.75	1289591.35	данные отсутствуют	данные отсутствуют
8	740909.86	1289592.36	данные отсутствуют	данные отсутствуют
9	740904.69	1289595.4	данные отсутствуют	данные отсутствуют
27	740712.5	1289770.29	данные отсутствуют	данные отсутствуют
65	738923.83	1290546.22	данные отсутствуют	данные отсутствуют
66	738856.66	1290574.32	данные отсутствуют	данные отсутствуют
103	736561.06	1291894.02	данные отсутствуют	данные отсутствуют
104	736561.93	1291882.42	данные отсутствуют	данные отсутствуют
105	736562.72	1291871.92	данные отсутствуют	данные отсутствуют
106	736565.53	1291870.99	данные отсутствуют	данные отсутствуют
121	737686.82	1291293.02	данные отсутствуют	данные отсутствуют
121	737686.82	1291293.02	данные отсутствуют	данные отсутствуют
121	737686.82	1291293.02	данные отсутствуют	данные отсутствуют
136	738208.98	1290955.34	данные отсутствуют	данные отсутствуют
149	738575.68	1290720.08	данные отсутствуют	данные отсутствуют
149	738575.68	1290720.08	данные отсутствуют	данные отсутствуют
Государственный регистратор			ФГИС ЕГРН	
полное наименование должности			подпись	
			инициалы, фамилия	

М.П.

Раздел 4.2

Выписка из Единого государственного реестра недвижимости об объекте недвижимости
Сведения о частях земельного участка

Земельный участок				
(вид объекта недвижимости)				
Лист № ____ Раздела 4.2		Всего листов раздела 4.2 : ____		Всего разделов: ____
27.09.2021 № 99/2021/420249327				
Кадастровый номер:			02:70:000000:382	
Номер точки	Координаты, м		Описание закрепления на местности	Средняя квадратическая погрешность определения координат характерных точек границы части земельного участка, м
	X	Y		
1	2	3	4	5
150	738590.41	1290709.84	данные отсутствуют	данные отсутствуют
150	738590.41	1290709.84	данные отсутствуют	данные отсутствуют
151	738687.84	1290648.43	данные отсутствуют	данные отсутствуют
151	738687.84	1290648.43	данные отсутствуют	данные отсутствуют
152	738767.27	1290601.77	данные отсутствуют	данные отсутствуют
152	738767.27	1290601.77	данные отсутствуют	данные отсутствуют
153	738803.87	1290585.39	данные отсутствуют	данные отсутствуют
153	738803.87	1290585.39	данные отсутствуют	данные отсутствуют
154	738833.38	1290572.38	данные отсутствуют	данные отсутствуют
154	738833.38	1290572.38	данные отсутствуют	данные отсутствуют
155	738858.29	1290562.98	данные отсутствуют	данные отсутствуют
155	738858.29	1290562.98	данные отсутствуют	данные отсутствуют
155	738858.29	1290562.98	данные отсутствуют	данные отсутствуют
156	738859.5	1290561.37	данные отсутствуют	данные отсутствуют
156	738859.5	1290561.37	данные отсутствуют	данные отсутствуют
156	738859.5	1290561.37	данные отсутствуют	данные отсутствуют
157	738860.74	1290559.2	данные отсутствуют	данные отсутствуют
Государственный регистратор			ФГИС ЕГРН	
полное наименование должности			подпись	
			инициалы, фамилия	

М.П.

Земельный участок			
(вид объекта недвижимости)			
Лист № ____ Раздела 4.2	Всего листов раздела 4.2 : ____	Всего разделов: ____	Всего листов выписки: ____
27.09.2021 № 99/2021/420249327			
Кадастровый номер:		02:70:000000:382	

Номер точки	Координаты, м		Описание закрепления на местности	Средняя квадратическая погрешность определения координат характерных точек границы части земельного участка, м
	X	Y		
1	2	3	4	5
157	738860.74	1290559.2	данные отсутствуют	данные отсутствуют
157	738860.74	1290559.2	данные отсутствуют	данные отсутствуют
158	738861.08	1290558.86	данные отсутствуют	данные отсутствуют
158	738861.08	1290558.86	данные отсутствуют	данные отсутствуют
158	738861.08	1290558.86	данные отсутствуют	данные отсутствуют
159	738862.37	1290558.04	данные отсутствуют	данные отсутствуют
159	738862.37	1290558.04	данные отсутствуют	данные отсутствуют
159	738862.37	1290558.04	данные отсутствуют	данные отсутствуют
160	738862.87	1290557.91	данные отсутствуют	данные отсутствуют
160	738862.87	1290557.91	данные отсутствуют	данные отсутствуют
160	738862.87	1290557.91	данные отсутствуют	данные отсутствуют
161	738863.94	1290557.95	данные отсутствуют	данные отсутствуют
161	738863.94	1290557.95	данные отсутствуют	данные отсутствуют
161	738863.94	1290557.95	данные отсутствуют	данные отсутствуют
162	738866.19	1290557.17	данные отсутствуют	данные отсутствуют
162	738866.19	1290557.17	данные отсутствуют	данные отсутствуют
162	738866.19	1290557.17	данные отсутствуют	данные отсутствуют

Государственный регистратор		ФГИС ЕГРН
полное наименование должности	подпись	инициалы, фамилия

М.П.

Раздел 4.2

Выписка из Единого государственного реестра недвижимости об объекте недвижимости
Сведения о частях земельного участка

Земельный участок			
(вид объекта недвижимости)			
Лист № ____ Раздела 4.2	Всего листов раздела 4.2 : ____	Всего разделов: ____	Всего листов выписки: ____
27.09.2021 № 99/2021/420249327			
Кадастровый номер:		02:70:000000:382	

Номер точки	Координаты, м		Описание закрепления на местности	Средняя квадратическая погрешность определения координат характерных точек границы части земельного участка, м
	X	Y		
1	2	3	4	5
163	738866.52	1290557.12	данные отсутствуют	данные отсутствуют
163	738866.52	1290557.12	данные отсутствуют	данные отсутствуют
163	738866.52	1290557.12	данные отсутствуют	данные отсутствуют
164	738866.81	1290557.16	данные отсутствуют	данные отсутствуют
164	738866.81	1290557.16	данные отсутствуют	данные отсутствуют
164	738866.81	1290557.16	данные отсутствуют	данные отсутствуют
165	738868.3	1290557.61	данные отсутствуют	данные отсутствуют
165	738868.3	1290557.61	данные отсутствуют	данные отсутствуют
165	738868.3	1290557.61	данные отсутствуют	данные отсутствуют
166	738870.63	1290557.88	данные отсутствуют	данные отсутствуют
166	738870.63	1290557.88	данные отсутствуют	данные отсутствуют
166	738870.63	1290557.88	данные отсутствуют	данные отсутствуют
166	738870.63	1290557.88	данные отсутствуют	данные отсутствуют
167	738901.57	1290543.59	данные отсутствуют	данные отсутствуют
167	738901.57	1290543.59	данные отсутствуют	данные отсутствуют
167	738901.57	1290543.59	данные отсутствуют	данные отсутствуют
168	738961.05	1290516.55	данные отсутствуют	данные отсутствуют
168	738961.05	1290516.55	данные отсутствуют	данные отсутствуют

Государственный регистратор		ФГИС ЕГРН
полное наименование должности	подпись	инициалы, фамилия

М.П.

Земельный участок			
(вид объекта недвижимости)			
Лист № ____ Раздела 4.2	Всего листов раздела 4.2 : ____	Всего разделов: ____	Всего листов выписки: ____
27.09.2021 № 99/2021/420249327			
Кадастровый номер:		02:70:000000:382	

Номер точки	Координаты, м		Описание закрепления на местности	Средняя квадратическая погрешность определения координат характерных точек границы части земельного участка, м
	X	Y		
1	2	3	4	5
169	739075.15	1290465.35	данные отсутствуют	данные отсутствуют
169	739075.15	1290465.35	данные отсутствуют	данные отсутствуют
170	739113.8	1290448.25	данные отсутствуют	данные отсутствуют
170	739113.8	1290448.25	данные отсутствуют	данные отсутствуют
171	739192.36	1290413.56	данные отсутствуют	данные отсутствуют
171	739192.36	1290413.56	данные отсутствуют	данные отсутствуют
175	739529.11	1290264.12	данные отсутствуют	данные отсутствуют
175	739529.11	1290264.12	данные отсутствуют	данные отсутствуют
176	739669.86	1290202.81	данные отсутствуют	данные отсутствуют
241	738241.51	1290950.7	данные отсутствуют	данные отсутствуют
242	738236.4	1290942.89	данные отсутствуют	данные отсутствуют
243	738233.11	1290944.89	данные отсутствуют	данные отсутствуют
244	738232.67	1290944.47	данные отсутствуют	данные отсутствуют
245	738203.31	1290962.4	данные отсутствуют	данные отсутствуют
246	738200.75	1290960.85	данные отсутствуют	данные отсутствуют
247	738292.16	1290901.59	данные отсутствуют	данные отсутствуют
248	738320.07	1290899.57	данные отсутствуют	данные отсутствуют

Государственный регистратор		ФГИС ЕГРН
полное наименование должности	подпись	инициалы, фамилия

М.П.

Земельный участок			
(вид объекта недвижимости)			
Лист № ____ Раздела 4.2	Всего листов раздела 4.2 : ____	Всего разделов: ____	Всего листов выписки: ____
27.09.2021 № 99/2021/420249327			
Кадастровый номер:		02:70:000000:382	

Номер точки	Координаты, м		Описание закрепления на местности	Средняя квадратическая погрешность определения координат характерных точек границы части земельного участка, м
	X	Y		
1	2	3	4	5
249	738056.82	1291066.9	данные отсутствуют	данные отсутствуют
250	738011.41	1291095.36	данные отсутствуют	данные отсутствуют
251	737997.54	1291088.28	данные отсутствуют	данные отсутствуют
252	738042.02	1291059.34	данные отсутствуют	данные отсутствуют
253	738730.04	1290636.85	данные отсутствуют	данные отсутствуют
254	738696.87	1290656.56	данные отсутствуют	данные отсутствуют
255	738696.3	1290643.46	данные отсутствуют	данные отсутствуют
256	738729.49	1290623.96	данные отсутствуют	данные отсутствуют
257	738010.58	1291095.88	данные отсутствуют	данные отсутствуют
258	737977.35	1291116.71	данные отсутствуют	данные отсутствуют
259	737964.43	1291109.82	данные отсутствуют	данные отсутствуют
260	737996.99	1291088.63	данные отсутствуют	данные отсутствуют
261	740524.92	1289826.68	данные отсутствуют	данные отсутствуют
262	740525.81	1289827.77	данные отсутствуют	данные отсутствуют
263	740535.2	1289845.96	данные отсутствуют	данные отсутствуют
264	740515.42	1289854.51	данные отсутствуют	данные отсутствуют
265	740507.73	1289839.61	данные отсутствуют	данные отсутствуют

Государственный регистратор		ФГИС ЕГРН
полное наименование должности	подпись	инициалы, фамилия

М.П.

Земельный участок			
(вид объекта недвижимости)			
Лист № ____ Раздела 4.2	Всего листов раздела 4.2 : ____	Всего разделов: ____	Всего листов выписки: ____
27.09.2021 № 99/2021/420249327			
Кадастровый номер:		02:70:000000:382	

Номер точки	Координаты, м		Описание закрепления на местности	Средняя квадратическая погрешность определения координат характерных точек границы части земельного участка, м
	X	Y		
1	2	3	4	5
266	740504.42	1289835.55	данные отсутствуют	данные отсутствуют
267	738947.35	1290535.72	данные отсутствуют	данные отсутствуют
268	738926.93	1290544.84	данные отсутствуют	данные отсутствуют
269	738925.23	1290532.83	данные отсутствуют	данные отсутствуют
270	738945.64	1290523.56	данные отсутствуют	данные отсутствуют
271	738023.75	1291071.23	данные отсутствуют	данные отсутствуют
272	738039.88	1291077.52	данные отсутствуют	данные отсутствуют
273	737991.31	1291107.95	данные отсутствуют	данные отсутствуют
274	737976.3	1291102.1	данные отсутствуют	данные отсутствуют
275	738933	1290542.13	данные отсутствуют	данные отсутствуют
276	738889.6	1290560.54	данные отсутствуют	данные отсутствуют
277	738887.68	1290550.01	данные отсутствуют	данные отсутствуют
278	738930.85	1290530.28	данные отсутствуют	данные отсутствуют
279	740715.94	1289764.86	данные отсутствуют	данные отсутствуют
280	740715.26	1289769.04	данные отсутствуют	данные отсутствуют
281	740691.87	1289778.99	данные отсутствуют	данные отсутствуют
282	740694.72	1289761.42	данные отсутствуют	данные отсутствуют
Государственный регистратор				ФГИС ЕГРН
полное наименование должности			подпись	инициалы, фамилия

М.П.

Раздел 4.2

Выписка из Единого государственного реестра недвижимости об объекте недвижимости
Сведения о частях земельного участка

Земельный участок			
(вид объекта недвижимости)			
Лист № ____ Раздела 4.2	Всего листов раздела 4.2 : ____	Всего разделов: ____	Всего листов выписки: ____
27.09.2021 № 99/2021/420249327			
Кадастровый номер:		02:70:000000:382	

Номер точки	Координаты, м		Описание закрепления на местности	Средняя квадратическая погрешность определения координат характерных точек границы части земельного участка, м
	X	Y		
1	2	3	4	5
283	740523.98	1289827.09	данные отсутствуют	данные отсутствуют
284	740524.53	1289827.77	данные отсутствуют	данные отсутствуют
285	740534.15	1289846.41	данные отсутствуют	данные отсутствуют
286	740514.37	1289854.97	данные отсутствуют	данные отсутствуют
287	740506.44	1289839.61	данные отсутствуют	данные отсутствуют
288	740503.47	1289835.96	данные отсутствуют	данные отсутствуют
289	740913.12	1289585.77	данные отсутствуют	данные отсутствуют
290	740916.28	1289588.16	данные отсутствуют	данные отсутствуют
291	740913.47	1289591.38	данные отсутствуют	данные отсутствуют
292	740903.98	1289596.17	данные отсутствуют	данные отсутствуют
293	740904.04	1289596.09	данные отсутствуют	данные отсутствуют
294	740707.45	1289772.42	данные отсутствуют	данные отсутствуют
295	740674.92	1289786.13	данные отсутствуют	данные отсутствуют
296	740674.96	1289785.22	данные отсутствуют	данные отсутствуют
297	740537.77	1289821.12	данные отсутствуют	данные отсутствуют
298	740534.23	1289824.02	данные отсутствуют	данные отсутствуют
299	740523.38	1289832.82	данные отсутствуют	данные отсутствуют
Государственный регистратор				ФГИС ЕГРН
полное наименование должности			подпись	инициалы, фамилия

М.П.

Земельный участок			
(вид объекта недвижимости)			
Лист № ____ Раздела 4.2	Всего листов раздела 4.2 : ____	Всего разделов: ____	Всего листов выписки: ____
27.09.2021 № 99/2021/420249327			
Кадастровый номер:		02:70:000000:382	

Номер точки	Координаты, м		Описание закрепления на местности	Средняя квадратическая погрешность определения координат характерных точек границы части земельного участка, м
	X	Y		
1	2	3	4	5
300	740523.95	1289834.62	данные отсутствуют	данные отсутствуют
301	740529.62	1289848.37	данные отсутствуют	данные отсутствуют
302	740527.78	1289849.17	данные отсутствуют	данные отсутствуют
303	740522.07	1289835.3	данные отсутствуют	данные отсутствуют
304	740521.28	1289832.82	данные отсутствуют	данные отсутствуют
305	740519.66	1289828.96	данные отсутствуют	данные отсутствуют
306	740521.5	1289828.16	данные отсутствуют	данные отсутствуют
307	740522.63	1289830.85	данные отсутствуют	данные отсутствуют
308	740531.03	1289824.04	данные отсутствуют	данные отсутствуют
309	739672.12	1290201.82	данные отсутствуют	данные отсутствуют
310	739675.16	1290210.87	данные отсутствуют	данные отсутствуют
311	739671.49	1290212.51	данные отсутствуют	данные отсутствуют
312	739668.44	1290203.43	данные отсутствуют	данные отсутствуют
313	739669.5	1290213.39	данные отсутствуют	данные отсутствуют
314	739665.82	1290215.03	данные отсутствуют	данные отсутствуют
315	739663.02	1290205.79	данные отсутствуют	данные отсутствуют
316	739666.71	1290204.18	данные отсутствуют	данные отсутствуют

Государственный регистратор		ФГИС ЕГРН
полное наименование должности	подпись	инициалы, фамилия

М.П.

Земельный участок			
(вид объекта недвижимости)			
Лист № ____ Раздела 4.2	Всего листов раздела 4.2 : ____	Всего разделов: ____	Всего листов выписки: ____
27.09.2021 № 99/2021/420249327			
Кадастровый номер:		02:70:000000:382	

Номер точки	Координаты, м		Описание закрепления на местности	Средняя квадратическая погрешность определения координат характерных точек границы части земельного участка, м
	X	Y		
1	2	3	4	5
317	738944.23	1290537.11	данные отсутствуют	данные отсутствуют
318	738940.42	1290538.81	данные отсутствуют	данные отсутствуют
319	738938.77	1290526.68	данные отсутствуют	данные отсутствуют
320	738942.57	1290524.95	данные отсутствуют	данные отсутствуют
321	739541.12	1290258.89	данные отсутствуют	данные отсутствуют
321	739541.12	1290258.89	данные отсутствуют	данные отсутствуют
322	739520.37	1290268.11	данные отсутствуют	данные отсутствуют
322	739520.37	1290268.11	данные отсутствуют	данные отсутствуют
323	739021.14	1290490.11	данные отсутствуют	данные отсутствуют
323	739021.14	1290490.11	данные отсутствуют	данные отсутствуют
324	738750.87	1290612.65	данные отсутствуют	данные отсутствуют
324	738750.87	1290612.65	данные отсутствуют	данные отсутствуют
325	738710.17	1290638.31	данные отсутствуют	данные отсутствуют
325	738710.17	1290638.31	данные отсутствуют	данные отсутствуют
326	738661	1290666.37	данные отсутствуют	данные отсутствуют
326	738661	1290666.37	данные отсутствуют	данные отсутствуют
327	738557.55	1290731.62	данные отсутствуют	данные отсутствуют

Государственный регистратор		ФГИС ЕГРН
полное наименование должности	подпись	инициалы, фамилия

М.П.

Земельный участок			
(вид объекта недвижимости)			
Лист № ____ Раздела 4.2	Всего листов раздела 4.2 : ____	Всего разделов: ____	Всего листов выписки: ____
27.09.2021 № 99/2021/420249327			
Кадастровый номер:		02:70:000000:382	

Номер точки	Координаты, м		Описание закрепления на местности	Средняя квадратическая погрешность определения координат характерных точек границы части земельного участка, м
	X	Y		
1	2	3	4	5
327	738557.55	1290731.62	данные отсутствуют	данные отсутствуют
328	739212.47	1290405.03	данные отсутствуют	данные отсутствуют
328	739212.47	1290405.03	данные отсутствуют	данные отсутствуют
329	737688.15	1291292.17	данные отсутствуют	данные отсутствуют
329	737688.15	1291292.17	данные отсутствуют	данные отсутствуют
330	737688.36	1291294.18	данные отсутствуют	данные отсутствуют
330	737688.36	1291294.18	данные отсутствуют	данные отсутствуют
331	737688.81	1291297.61	данные отсутствуют	данные отсутствуют
331	737688.81	1291297.61	данные отсутствуют	данные отсутствуют
332	737685.08	1291299.96	данные отсутствуют	данные отсутствуют
332	737685.08	1291299.96	данные отсутствуют	данные отсутствуют
333	737684.39	1291294.64	данные отсутствуют	данные отсутствуют
333	737684.39	1291294.64	данные отсутствуют	данные отсутствуют
334	737684.38	1291294.58	данные отсутствуют	данные отсутствуют
334	737684.38	1291294.58	данные отсутствуют	данные отсутствуют
335	738897.77	1290557.12	данные отсутствуют	данные отсутствуют
336	738853.32	1290575.91	данные отсутствуют	данные отсутствуют
Государственный регистратор				ФГИС ЕГРН
полное наименование должности			подпись	инициалы, фамилия

М.П.

Раздел 4.2

Выписка из Единого государственного реестра недвижимости об объекте недвижимости
Сведения о частях земельного участка

Земельный участок			
(вид объекта недвижимости)			
Лист № ____ Раздела 4.2	Всего листов раздела 4.2 : ____	Всего разделов: ____	Всего листов выписки: ____
27.09.2021 № 99/2021/420249327			
Кадастровый номер:		02:70:000000:382	

Номер точки	Координаты, м		Описание закрепления на местности	Средняя квадратическая погрешность определения координат характерных точек границы части земельного участка, м
	X	Y		
1	2	3	4	5
337	738851.61	1290565.5	данные отсутствуют	данные отсутствуют
338	738895.97	1290546.18	данные отсутствуют	данные отсутствуют
339	736568.22	1291891.88	данные отсутствуют	данные отсутствуют
340	736567.37	1291870.44	данные отсутствуют	данные отсутствуют
341	737697.17	1291292.34	данные отсутствуют	данные отсутствуют
342	737677.57	1291304.69	данные отсутствуют	данные отсутствуют
343	737677.38	1291299.06	данные отсутствуют	данные отсутствуют
344	737696.98	1291286.52	данные отсутствуют	данные отсутствуют

Государственный регистратор				ФГИС ЕГРН
полное наименование должности			подпись	инициалы, фамилия

М.П.

Выписка из Единого государственного реестра недвижимости об объекте недвижимости
Сведения о частях земельного участка

Земельный участок				
(вид объекта недвижимости)				
Лист № ____ Раздела 4.2		Всего листов раздела 4.2 : ____		Всего разделов: ____
27.09.2021 № 99/2021/420249327				
Кадастровый номер:			02:70:000000:382	
Сведения о характерных точках границы части (частей) земельного участка				
Учетный номер части: 6				
Система координат: МСК-05				
Зона №				
Номер точки	Координаты, м		Описание закрепления на местности	Средняя квадратическая погрешность определения координат характерных точек границы части земельного участка, м
	X	Y		
1	2	3	4	5
7	740912.75	1289591.35	данные отсутствуют	данные отсутствуют
8	740909.86	1289592.36	данные отсутствуют	данные отсутствуют
9	740904.69	1289595.4	данные отсутствуют	данные отсутствуют
27	740712.5	1289770.29	данные отсутствуют	данные отсутствуют
65	738923.83	1290546.22	данные отсутствуют	данные отсутствуют
66	738856.66	1290574.32	данные отсутствуют	данные отсутствуют
103	736561.06	1291894.02	данные отсутствуют	данные отсутствуют
104	736561.93	1291882.42	данные отсутствуют	данные отсутствуют
105	736562.72	1291871.92	данные отсутствуют	данные отсутствуют
106	736565.53	1291870.99	данные отсутствуют	данные отсутствуют
121	737686.82	1291293.02	данные отсутствуют	данные отсутствуют
121	737686.82	1291293.02	данные отсутствуют	данные отсутствуют
121	737686.82	1291293.02	данные отсутствуют	данные отсутствуют
136	738208.98	1290955.34	данные отсутствуют	данные отсутствуют
149	738575.68	1290720.08	данные отсутствуют	данные отсутствуют
149	738575.68	1290720.08	данные отсутствуют	данные отсутствуют
Государственный регистратор			ФГИС ЕГРН	
полное наименование должности			подпись	
			инициалы, фамилия	

М.П.

Раздел 4.2

Выписка из Единого государственного реестра недвижимости об объекте недвижимости
Сведения о частях земельного участка

Земельный участок				
(вид объекта недвижимости)				
Лист № ____ Раздела 4.2		Всего листов раздела 4.2 : ____		Всего разделов: ____
27.09.2021 № 99/2021/420249327				
Кадастровый номер:			02:70:000000:382	
Номер точки	Координаты, м		Описание закрепления на местности	Средняя квадратическая погрешность определения координат характерных точек границы части земельного участка, м
	X	Y		
1	2	3	4	5
150	738590.41	1290709.84	данные отсутствуют	данные отсутствуют
150	738590.41	1290709.84	данные отсутствуют	данные отсутствуют
151	738687.84	1290648.43	данные отсутствуют	данные отсутствуют
151	738687.84	1290648.43	данные отсутствуют	данные отсутствуют
152	738767.27	1290601.77	данные отсутствуют	данные отсутствуют
152	738767.27	1290601.77	данные отсутствуют	данные отсутствуют
153	738803.87	1290585.39	данные отсутствуют	данные отсутствуют
153	738803.87	1290585.39	данные отсутствуют	данные отсутствуют
154	738833.38	1290572.38	данные отсутствуют	данные отсутствуют
154	738833.38	1290572.38	данные отсутствуют	данные отсутствуют
155	738858.29	1290562.98	данные отсутствуют	данные отсутствуют
155	738858.29	1290562.98	данные отсутствуют	данные отсутствуют
155	738858.29	1290562.98	данные отсутствуют	данные отсутствуют
156	738859.5	1290561.37	данные отсутствуют	данные отсутствуют
156	738859.5	1290561.37	данные отсутствуют	данные отсутствуют
156	738859.5	1290561.37	данные отсутствуют	данные отсутствуют
157	738860.74	1290559.2	данные отсутствуют	данные отсутствуют
Государственный регистратор			ФГИС ЕГРН	
полное наименование должности			подпись	
			инициалы, фамилия	

М.П.

Земельный участок				
(вид объекта недвижимости)				
Лист № ____ Раздела <u>4.2</u>		Всего листов раздела <u>4.2</u> : ____		Всего разделов: ____
27.09.2021 № 99/2021/420249327				
Кадастровый номер:				02:70:000000:382
Номер точки	Координаты, м		Описание закрепления на местности	Средняя квадратическая погрешность определения координат характерных точек границы части земельного участка, м
	X	Y		
1	2	3	4	5
157	738860.74	1290559.2	данные отсутствуют	данные отсутствуют
157	738860.74	1290559.2	данные отсутствуют	данные отсутствуют
158	738861.08	1290558.86	данные отсутствуют	данные отсутствуют
158	738861.08	1290558.86	данные отсутствуют	данные отсутствуют
158	738861.08	1290558.86	данные отсутствуют	данные отсутствуют
159	738862.37	1290558.04	данные отсутствуют	данные отсутствуют
159	738862.37	1290558.04	данные отсутствуют	данные отсутствуют
159	738862.37	1290558.04	данные отсутствуют	данные отсутствуют
160	738862.87	1290557.91	данные отсутствуют	данные отсутствуют
160	738862.87	1290557.91	данные отсутствуют	данные отсутствуют
160	738862.87	1290557.91	данные отсутствуют	данные отсутствуют
161	738863.94	1290557.95	данные отсутствуют	данные отсутствуют
161	738863.94	1290557.95	данные отсутствуют	данные отсутствуют
161	738863.94	1290557.95	данные отсутствуют	данные отсутствуют
162	738866.19	1290557.17	данные отсутствуют	данные отсутствуют
162	738866.19	1290557.17	данные отсутствуют	данные отсутствуют
162	738866.19	1290557.17	данные отсутствуют	данные отсутствуют
Государственный регистратор				ФГИС ЕГРН
полное наименование должности			подпись	инициалы, фамилия

М.П.

Раздел 4.2

Выписка из Единого государственного реестра недвижимости об объекте недвижимости
Сведения о частях земельного участка

Земельный участок				
(вид объекта недвижимости)				
Лист № ____ Раздела <u>4.2</u>		Всего листов раздела <u>4.2</u> : ____		Всего разделов: ____
27.09.2021 № 99/2021/420249327				
Кадастровый номер:				02:70:000000:382
Номер точки	Координаты, м		Описание закрепления на местности	Средняя квадратическая погрешность определения координат характерных точек границы части земельного участка, м
	X	Y		
1	2	3	4	5
163	738866.52	1290557.12	данные отсутствуют	данные отсутствуют
163	738866.52	1290557.12	данные отсутствуют	данные отсутствуют
163	738866.52	1290557.12	данные отсутствуют	данные отсутствуют
164	738866.81	1290557.16	данные отсутствуют	данные отсутствуют
164	738866.81	1290557.16	данные отсутствуют	данные отсутствуют
164	738866.81	1290557.16	данные отсутствуют	данные отсутствуют
165	738868.3	1290557.61	данные отсутствуют	данные отсутствуют
165	738868.3	1290557.61	данные отсутствуют	данные отсутствуют
165	738868.3	1290557.61	данные отсутствуют	данные отсутствуют
166	738870.63	1290557.88	данные отсутствуют	данные отсутствуют
166	738870.63	1290557.88	данные отсутствуют	данные отсутствуют
166	738870.63	1290557.88	данные отсутствуют	данные отсутствуют
166	738870.63	1290557.88	данные отсутствуют	данные отсутствуют
167	738901.57	1290543.59	данные отсутствуют	данные отсутствуют
167	738901.57	1290543.59	данные отсутствуют	данные отсутствуют
167	738901.57	1290543.59	данные отсутствуют	данные отсутствуют
168	738961.05	1290516.55	данные отсутствуют	данные отсутствуют
168	738961.05	1290516.55	данные отсутствуют	данные отсутствуют
Государственный регистратор				ФГИС ЕГРН
полное наименование должности			подпись	инициалы, фамилия

М.П.

Земельный участок			
(вид объекта недвижимости)			
Лист № ____ Раздела 4.2	Всего листов раздела 4.2 : ____	Всего разделов: ____	Всего листов выписки: ____
27.09.2021 № 99/2021/420249327			
Кадастровый номер:		02:70:000000:382	

Номер точки	Координаты, м		Описание закрепления на местности	Средняя квадратическая погрешность определения координат характерных точек границы части земельного участка, м
	X	Y		
1	2	3	4	5
169	739075.15	1290465.35	данные отсутствуют	данные отсутствуют
169	739075.15	1290465.35	данные отсутствуют	данные отсутствуют
170	739113.8	1290448.25	данные отсутствуют	данные отсутствуют
170	739113.8	1290448.25	данные отсутствуют	данные отсутствуют
171	739192.36	1290413.56	данные отсутствуют	данные отсутствуют
171	739192.36	1290413.56	данные отсутствуют	данные отсутствуют
175	739529.11	1290264.12	данные отсутствуют	данные отсутствуют
175	739529.11	1290264.12	данные отсутствуют	данные отсутствуют
176	739669.86	1290202.81	данные отсутствуют	данные отсутствуют
241	738241.51	1290950.7	данные отсутствуют	данные отсутствуют
242	738236.4	1290942.89	данные отсутствуют	данные отсутствуют
243	738233.11	1290944.89	данные отсутствуют	данные отсутствуют
244	738232.67	1290944.47	данные отсутствуют	данные отсутствуют
245	738203.31	1290962.4	данные отсутствуют	данные отсутствуют
246	738200.75	1290960.85	данные отсутствуют	данные отсутствуют
247	738292.16	1290901.59	данные отсутствуют	данные отсутствуют
248	738320.07	1290899.57	данные отсутствуют	данные отсутствуют

Государственный регистратор		ФГИС ЕГРН
полное наименование должности	подпись	инициалы, фамилия

М.П.

Земельный участок			
(вид объекта недвижимости)			
Лист № ____ Раздела 4.2	Всего листов раздела 4.2 : ____	Всего разделов: ____	Всего листов выписки: ____
27.09.2021 № 99/2021/420249327			
Кадастровый номер:		02:70:000000:382	

Номер точки	Координаты, м		Описание закрепления на местности	Средняя квадратическая погрешность определения координат характерных точек границы части земельного участка, м
	X	Y		
1	2	3	4	5
249	738056.82	1291066.9	данные отсутствуют	данные отсутствуют
250	738011.41	1291095.36	данные отсутствуют	данные отсутствуют
251	737997.54	1291088.28	данные отсутствуют	данные отсутствуют
252	738042.02	1291059.34	данные отсутствуют	данные отсутствуют
253	738730.04	1290636.85	данные отсутствуют	данные отсутствуют
254	738696.87	1290656.56	данные отсутствуют	данные отсутствуют
255	738696.3	1290643.46	данные отсутствуют	данные отсутствуют
256	738729.49	1290623.96	данные отсутствуют	данные отсутствуют
257	738010.58	1291095.88	данные отсутствуют	данные отсутствуют
258	737977.35	1291116.71	данные отсутствуют	данные отсутствуют
259	737964.43	1291109.82	данные отсутствуют	данные отсутствуют
260	737996.99	1291088.63	данные отсутствуют	данные отсутствуют
261	740524.92	1289826.68	данные отсутствуют	данные отсутствуют
262	740525.81	1289827.77	данные отсутствуют	данные отсутствуют
263	740535.2	1289845.96	данные отсутствуют	данные отсутствуют
264	740515.42	1289854.51	данные отсутствуют	данные отсутствуют
265	740507.73	1289839.61	данные отсутствуют	данные отсутствуют

Государственный регистратор		ФГИС ЕГРН
полное наименование должности	подпись	инициалы, фамилия

М.П.

Земельный участок			
(вид объекта недвижимости)			
Лист № ____ Раздела 4.2	Всего листов раздела 4.2 : ____	Всего разделов: ____	Всего листов выписки: ____
27.09.2021 № 99/2021/420249327			
Кадастровый номер:		02:70:000000:382	

Номер точки	Координаты, м		Описание закрепления на местности	Средняя квадратическая погрешность определения координат характерных точек границы части земельного участка, м
	X	Y		
1	2	3	4	5
266	740504.42	1289835.55	данные отсутствуют	данные отсутствуют
267	738947.35	1290535.72	данные отсутствуют	данные отсутствуют
268	738926.93	1290544.84	данные отсутствуют	данные отсутствуют
269	738925.23	1290532.83	данные отсутствуют	данные отсутствуют
270	738945.64	1290523.56	данные отсутствуют	данные отсутствуют
271	738023.75	1291071.23	данные отсутствуют	данные отсутствуют
272	738039.88	1291077.52	данные отсутствуют	данные отсутствуют
273	737991.31	1291107.95	данные отсутствуют	данные отсутствуют
274	737976.3	1291102.1	данные отсутствуют	данные отсутствуют
275	738933	1290542.13	данные отсутствуют	данные отсутствуют
276	738889.6	1290560.54	данные отсутствуют	данные отсутствуют
277	738887.68	1290550.01	данные отсутствуют	данные отсутствуют
278	738930.85	1290530.28	данные отсутствуют	данные отсутствуют
279	740715.94	1289764.86	данные отсутствуют	данные отсутствуют
280	740715.26	1289769.04	данные отсутствуют	данные отсутствуют
281	740691.87	1289778.99	данные отсутствуют	данные отсутствуют
282	740694.72	1289761.42	данные отсутствуют	данные отсутствуют
Государственный регистратор				ФГИС ЕГРН
полное наименование должности			подпись	инициалы, фамилия

М.П.

Раздел 4.2

Выписка из Единого государственного реестра недвижимости об объекте недвижимости
Сведения о частях земельного участка

Земельный участок			
(вид объекта недвижимости)			
Лист № ____ Раздела 4.2	Всего листов раздела 4.2 : ____	Всего разделов: ____	Всего листов выписки: ____
27.09.2021 № 99/2021/420249327			
Кадастровый номер:		02:70:000000:382	

Номер точки	Координаты, м		Описание закрепления на местности	Средняя квадратическая погрешность определения координат характерных точек границы части земельного участка, м
	X	Y		
1	2	3	4	5
283	740523.98	1289827.09	данные отсутствуют	данные отсутствуют
284	740524.53	1289827.77	данные отсутствуют	данные отсутствуют
285	740534.15	1289846.41	данные отсутствуют	данные отсутствуют
286	740514.37	1289854.97	данные отсутствуют	данные отсутствуют
287	740506.44	1289839.61	данные отсутствуют	данные отсутствуют
288	740503.47	1289835.96	данные отсутствуют	данные отсутствуют
289	740913.12	1289585.77	данные отсутствуют	данные отсутствуют
290	740916.28	1289588.16	данные отсутствуют	данные отсутствуют
291	740913.47	1289591.38	данные отсутствуют	данные отсутствуют
292	740903.98	1289596.17	данные отсутствуют	данные отсутствуют
293	740904.04	1289596.09	данные отсутствуют	данные отсутствуют
294	740707.45	1289772.42	данные отсутствуют	данные отсутствуют
295	740674.92	1289786.13	данные отсутствуют	данные отсутствуют
296	740674.96	1289785.22	данные отсутствуют	данные отсутствуют
297	740537.77	1289821.12	данные отсутствуют	данные отсутствуют
298	740534.23	1289824.02	данные отсутствуют	данные отсутствуют
299	740523.38	1289832.82	данные отсутствуют	данные отсутствуют
Государственный регистратор				ФГИС ЕГРН
полное наименование должности			подпись	инициалы, фамилия

М.П.

Земельный участок			
(вид объекта недвижимости)			
Лист № ____ Раздела 4.2	Всего листов раздела 4.2 : ____	Всего разделов: ____	Всего листов выписки: ____
27.09.2021 № 99/2021/420249327			
Кадастровый номер:		02:70:000000:382	

Номер точки	Координаты, м		Описание закрепления на местности	Средняя квадратическая погрешность определения координат характерных точек границы части земельного участка, м
	X	Y		
1	2	3	4	5
300	740523.95	1289834.62	данные отсутствуют	данные отсутствуют
301	740529.62	1289848.37	данные отсутствуют	данные отсутствуют
302	740527.78	1289849.17	данные отсутствуют	данные отсутствуют
303	740522.07	1289835.3	данные отсутствуют	данные отсутствуют
304	740521.28	1289832.82	данные отсутствуют	данные отсутствуют
305	740519.66	1289828.96	данные отсутствуют	данные отсутствуют
306	740521.5	1289828.16	данные отсутствуют	данные отсутствуют
307	740522.63	1289830.85	данные отсутствуют	данные отсутствуют
308	740531.03	1289824.04	данные отсутствуют	данные отсутствуют
309	739672.12	1290201.82	данные отсутствуют	данные отсутствуют
310	739675.16	1290210.87	данные отсутствуют	данные отсутствуют
311	739671.49	1290212.51	данные отсутствуют	данные отсутствуют
312	739668.44	1290203.43	данные отсутствуют	данные отсутствуют
313	739669.5	1290213.39	данные отсутствуют	данные отсутствуют
314	739665.82	1290215.03	данные отсутствуют	данные отсутствуют
315	739663.02	1290205.79	данные отсутствуют	данные отсутствуют
316	739666.71	1290204.18	данные отсутствуют	данные отсутствуют

Государственный регистратор		ФГИС ЕГРН
полное наименование должности	подпись	инициалы, фамилия

М.П.

Земельный участок			
(вид объекта недвижимости)			
Лист № ____ Раздела 4.2	Всего листов раздела 4.2 : ____	Всего разделов: ____	Всего листов выписки: ____
27.09.2021 № 99/2021/420249327			
Кадастровый номер:		02:70:000000:382	

Номер точки	Координаты, м		Описание закрепления на местности	Средняя квадратическая погрешность определения координат характерных точек границы части земельного участка, м
	X	Y		
1	2	3	4	5
317	738944.23	1290537.11	данные отсутствуют	данные отсутствуют
318	738940.42	1290538.81	данные отсутствуют	данные отсутствуют
319	738938.77	1290526.68	данные отсутствуют	данные отсутствуют
320	738942.57	1290524.95	данные отсутствуют	данные отсутствуют
321	739541.12	1290258.89	данные отсутствуют	данные отсутствуют
321	739541.12	1290258.89	данные отсутствуют	данные отсутствуют
322	739520.37	1290268.11	данные отсутствуют	данные отсутствуют
322	739520.37	1290268.11	данные отсутствуют	данные отсутствуют
323	739021.14	1290490.11	данные отсутствуют	данные отсутствуют
323	739021.14	1290490.11	данные отсутствуют	данные отсутствуют
324	738750.87	1290612.65	данные отсутствуют	данные отсутствуют
324	738750.87	1290612.65	данные отсутствуют	данные отсутствуют
325	738710.17	1290638.31	данные отсутствуют	данные отсутствуют
325	738710.17	1290638.31	данные отсутствуют	данные отсутствуют
326	738661	1290666.37	данные отсутствуют	данные отсутствуют
326	738661	1290666.37	данные отсутствуют	данные отсутствуют
327	738557.55	1290731.62	данные отсутствуют	данные отсутствуют

Государственный регистратор		ФГИС ЕГРН
полное наименование должности	подпись	инициалы, фамилия

М.П.

Земельный участок			
(вид объекта недвижимости)			
Лист № ____ Раздела 4.2	Всего листов раздела 4.2 : ____	Всего разделов: ____	Всего листов выписки: ____
27.09.2021 № 99/2021/420249327			
Кадастровый номер:		02:70:000000:382	

Номер точки	Координаты, м		Описание закрепления на местности	Средняя квадратическая погрешность определения координат характерных точек границы части земельного участка, м
	X	Y		
1	2	3	4	5
327	738557.55	1290731.62	данные отсутствуют	данные отсутствуют
328	739212.47	1290405.03	данные отсутствуют	данные отсутствуют
328	739212.47	1290405.03	данные отсутствуют	данные отсутствуют
329	737688.15	1291292.17	данные отсутствуют	данные отсутствуют
329	737688.15	1291292.17	данные отсутствуют	данные отсутствуют
330	737688.36	1291294.18	данные отсутствуют	данные отсутствуют
330	737688.36	1291294.18	данные отсутствуют	данные отсутствуют
331	737688.81	1291297.61	данные отсутствуют	данные отсутствуют
331	737688.81	1291297.61	данные отсутствуют	данные отсутствуют
332	737685.08	1291299.96	данные отсутствуют	данные отсутствуют
332	737685.08	1291299.96	данные отсутствуют	данные отсутствуют
333	737684.39	1291294.64	данные отсутствуют	данные отсутствуют
333	737684.39	1291294.64	данные отсутствуют	данные отсутствуют
334	737684.38	1291294.58	данные отсутствуют	данные отсутствуют
334	737684.38	1291294.58	данные отсутствуют	данные отсутствуют
335	738897.77	1290557.12	данные отсутствуют	данные отсутствуют
336	738853.32	1290575.91	данные отсутствуют	данные отсутствуют
Государственный регистратор				ФГИС ЕГРН
полное наименование должности			подпись	инициалы, фамилия

М.П.

Раздел 4.2

Выписка из Единого государственного реестра недвижимости об объекте недвижимости
Сведения о частях земельного участка

Земельный участок			
(вид объекта недвижимости)			
Лист № ____ Раздела 4.2	Всего листов раздела 4.2 : ____	Всего разделов: ____	Всего листов выписки: ____
27.09.2021 № 99/2021/420249327			
Кадастровый номер:		02:70:000000:382	

Номер точки	Координаты, м		Описание закрепления на местности	Средняя квадратическая погрешность определения координат характерных точек границы части земельного участка, м
	X	Y		
1	2	3	4	5
337	738851.61	1290565.5	данные отсутствуют	данные отсутствуют
338	738895.97	1290546.18	данные отсутствуют	данные отсутствуют
339	736568.22	1291891.88	данные отсутствуют	данные отсутствуют
340	736567.37	1291870.44	данные отсутствуют	данные отсутствуют
341	737697.17	1291292.34	данные отсутствуют	данные отсутствуют
342	737677.57	1291304.69	данные отсутствуют	данные отсутствуют
343	737677.38	1291299.06	данные отсутствуют	данные отсутствуют
344	737696.98	1291286.52	данные отсутствуют	данные отсутствуют

Государственный регистратор				ФГИС ЕГРН
полное наименование должности			подпись	инициалы, фамилия

М.П.

Земельный участок				
(вид объекта недвижимости)				
Лист № ____ Раздела 4.2		Всего листов раздела 4.2 : ____		Всего разделов: ____
27.09.2021 № 99/2021/420249327				
Кадастровый номер:			02:70:000000:382	
Сведения о характерных точках границы части (частей) земельного участка				
Учетный номер части: 7				
Система координат: МСК-05				
Зона №				
Номер точки	Координаты, м		Описание закрепления на местности	Средняя квадратическая погрешность определения координат характерных точек границы части земельного участка, м
	X	Y		
1	2	3	4	5
7	740912.75	1289591.35	данные отсутствуют	данные отсутствуют
8	740909.86	1289592.36	данные отсутствуют	данные отсутствуют
9	740904.69	1289595.4	данные отсутствуют	данные отсутствуют
27	740712.5	1289770.29	данные отсутствуют	данные отсутствуют
65	738923.83	1290546.22	данные отсутствуют	данные отсутствуют
66	738856.66	1290574.32	данные отсутствуют	данные отсутствуют
103	736561.06	1291894.02	данные отсутствуют	данные отсутствуют
104	736561.93	1291882.42	данные отсутствуют	данные отсутствуют
105	736562.72	1291871.92	данные отсутствуют	данные отсутствуют
106	736565.53	1291870.99	данные отсутствуют	данные отсутствуют
121	737686.82	1291293.02	данные отсутствуют	данные отсутствуют
121	737686.82	1291293.02	данные отсутствуют	данные отсутствуют
121	737686.82	1291293.02	данные отсутствуют	данные отсутствуют
136	738208.98	1290955.34	данные отсутствуют	данные отсутствуют
149	738575.68	1290720.08	данные отсутствуют	данные отсутствуют
149	738575.68	1290720.08	данные отсутствуют	данные отсутствуют
Государственный регистратор			ФГИС ЕГРН	
полное наименование должности			подпись	
			инициалы, фамилия	

М.П.

Раздел 4.2

Земельный участок				
(вид объекта недвижимости)				
Лист № ____ Раздела 4.2		Всего листов раздела 4.2 : ____		Всего разделов: ____
27.09.2021 № 99/2021/420249327				
Кадастровый номер:			02:70:000000:382	
Номер точки	Координаты, м		Описание закрепления на местности	Средняя квадратическая погрешность определения координат характерных точек границы части земельного участка, м
	X	Y		
1	2	3	4	5
150	738590.41	1290709.84	данные отсутствуют	данные отсутствуют
150	738590.41	1290709.84	данные отсутствуют	данные отсутствуют
151	738687.84	1290648.43	данные отсутствуют	данные отсутствуют
151	738687.84	1290648.43	данные отсутствуют	данные отсутствуют
152	738767.27	1290601.77	данные отсутствуют	данные отсутствуют
152	738767.27	1290601.77	данные отсутствуют	данные отсутствуют
153	738803.87	1290585.39	данные отсутствуют	данные отсутствуют
153	738803.87	1290585.39	данные отсутствуют	данные отсутствуют
154	738833.38	1290572.38	данные отсутствуют	данные отсутствуют
154	738833.38	1290572.38	данные отсутствуют	данные отсутствуют
155	738858.29	1290562.98	данные отсутствуют	данные отсутствуют
155	738858.29	1290562.98	данные отсутствуют	данные отсутствуют
155	738858.29	1290562.98	данные отсутствуют	данные отсутствуют
156	738859.5	1290561.37	данные отсутствуют	данные отсутствуют
156	738859.5	1290561.37	данные отсутствуют	данные отсутствуют
156	738859.5	1290561.37	данные отсутствуют	данные отсутствуют
157	738860.74	1290559.2	данные отсутствуют	данные отсутствуют
Государственный регистратор			ФГИС ЕГРН	
полное наименование должности			подпись	
			инициалы, фамилия	

М.П.

Земельный участок			
(вид объекта недвижимости)			
Лист № ____ Раздела 4.2	Всего листов раздела 4.2 : ____	Всего разделов: ____	Всего листов выписки: ____
27.09.2021 № 99/2021/420249327			
Кадастровый номер:		02:70:000000:382	

Номер точки	Координаты, м		Описание закрепления на местности	Средняя квадратическая погрешность определения координат характерных точек границы части земельного участка, м
	X	Y		
1	2	3	4	5
157	738860.74	1290559.2	данные отсутствуют	данные отсутствуют
157	738860.74	1290559.2	данные отсутствуют	данные отсутствуют
158	738861.08	1290558.86	данные отсутствуют	данные отсутствуют
158	738861.08	1290558.86	данные отсутствуют	данные отсутствуют
158	738861.08	1290558.86	данные отсутствуют	данные отсутствуют
159	738862.37	1290558.04	данные отсутствуют	данные отсутствуют
159	738862.37	1290558.04	данные отсутствуют	данные отсутствуют
159	738862.37	1290558.04	данные отсутствуют	данные отсутствуют
160	738862.87	1290557.91	данные отсутствуют	данные отсутствуют
160	738862.87	1290557.91	данные отсутствуют	данные отсутствуют
160	738862.87	1290557.91	данные отсутствуют	данные отсутствуют
161	738863.94	1290557.95	данные отсутствуют	данные отсутствуют
161	738863.94	1290557.95	данные отсутствуют	данные отсутствуют
161	738863.94	1290557.95	данные отсутствуют	данные отсутствуют
162	738866.19	1290557.17	данные отсутствуют	данные отсутствуют
162	738866.19	1290557.17	данные отсутствуют	данные отсутствуют
162	738866.19	1290557.17	данные отсутствуют	данные отсутствуют

Государственный регистратор		ФГИС ЕГРН
полное наименование должности	подпись	инициалы, фамилия

М.П.

Раздел 4.2

Выписка из Единого государственного реестра недвижимости об объекте недвижимости
Сведения о частях земельного участка

Земельный участок			
(вид объекта недвижимости)			
Лист № ____ Раздела 4.2	Всего листов раздела 4.2 : ____	Всего разделов: ____	Всего листов выписки: ____
27.09.2021 № 99/2021/420249327			
Кадастровый номер:		02:70:000000:382	

Номер точки	Координаты, м		Описание закрепления на местности	Средняя квадратическая погрешность определения координат характерных точек границы части земельного участка, м
	X	Y		
1	2	3	4	5
163	738866.52	1290557.12	данные отсутствуют	данные отсутствуют
163	738866.52	1290557.12	данные отсутствуют	данные отсутствуют
163	738866.52	1290557.12	данные отсутствуют	данные отсутствуют
164	738866.81	1290557.16	данные отсутствуют	данные отсутствуют
164	738866.81	1290557.16	данные отсутствуют	данные отсутствуют
164	738866.81	1290557.16	данные отсутствуют	данные отсутствуют
165	738868.3	1290557.61	данные отсутствуют	данные отсутствуют
165	738868.3	1290557.61	данные отсутствуют	данные отсутствуют
165	738868.3	1290557.61	данные отсутствуют	данные отсутствуют
166	738870.63	1290557.88	данные отсутствуют	данные отсутствуют
166	738870.63	1290557.88	данные отсутствуют	данные отсутствуют
166	738870.63	1290557.88	данные отсутствуют	данные отсутствуют
166	738870.63	1290557.88	данные отсутствуют	данные отсутствуют
167	738901.57	1290543.59	данные отсутствуют	данные отсутствуют
167	738901.57	1290543.59	данные отсутствуют	данные отсутствуют
167	738901.57	1290543.59	данные отсутствуют	данные отсутствуют
168	738961.05	1290516.55	данные отсутствуют	данные отсутствуют
168	738961.05	1290516.55	данные отсутствуют	данные отсутствуют

Государственный регистратор		ФГИС ЕГРН
полное наименование должности	подпись	инициалы, фамилия

М.П.

Земельный участок			
(вид объекта недвижимости)			
Лист № ____ Раздела 4.2	Всего листов раздела 4.2 : ____	Всего разделов: ____	Всего листов выписки: ____
27.09.2021 № 99/2021/420249327			
Кадастровый номер:		02:70:000000:382	

Номер точки	Координаты, м		Описание закрепления на местности	Средняя квадратическая погрешность определения координат характерных точек границы части земельного участка, м
	X	Y		
1	2	3	4	5
169	739075.15	1290465.35	данные отсутствуют	данные отсутствуют
169	739075.15	1290465.35	данные отсутствуют	данные отсутствуют
170	739113.8	1290448.25	данные отсутствуют	данные отсутствуют
170	739113.8	1290448.25	данные отсутствуют	данные отсутствуют
171	739192.36	1290413.56	данные отсутствуют	данные отсутствуют
171	739192.36	1290413.56	данные отсутствуют	данные отсутствуют
175	739529.11	1290264.12	данные отсутствуют	данные отсутствуют
175	739529.11	1290264.12	данные отсутствуют	данные отсутствуют
176	739669.86	1290202.81	данные отсутствуют	данные отсутствуют
241	738241.51	1290950.7	данные отсутствуют	данные отсутствуют
242	738236.4	1290942.89	данные отсутствуют	данные отсутствуют
243	738233.11	1290944.89	данные отсутствуют	данные отсутствуют
244	738232.67	1290944.47	данные отсутствуют	данные отсутствуют
245	738203.31	1290962.4	данные отсутствуют	данные отсутствуют
246	738200.75	1290960.85	данные отсутствуют	данные отсутствуют
247	738292.16	1290901.59	данные отсутствуют	данные отсутствуют
248	738320.07	1290899.57	данные отсутствуют	данные отсутствуют

Государственный регистратор		ФГИС ЕГРН
полное наименование должности	подпись	инициалы, фамилия

М.П.

Земельный участок			
(вид объекта недвижимости)			
Лист № ____ Раздела 4.2	Всего листов раздела 4.2 : ____	Всего разделов: ____	Всего листов выписки: ____
27.09.2021 № 99/2021/420249327			
Кадастровый номер:		02:70:000000:382	

Номер точки	Координаты, м		Описание закрепления на местности	Средняя квадратическая погрешность определения координат характерных точек границы части земельного участка, м
	X	Y		
1	2	3	4	5
249	738056.82	1291066.9	данные отсутствуют	данные отсутствуют
250	738011.41	1291095.36	данные отсутствуют	данные отсутствуют
251	737997.54	1291088.28	данные отсутствуют	данные отсутствуют
252	738042.02	1291059.34	данные отсутствуют	данные отсутствуют
253	738730.04	1290636.85	данные отсутствуют	данные отсутствуют
254	738696.87	1290656.56	данные отсутствуют	данные отсутствуют
255	738696.3	1290643.46	данные отсутствуют	данные отсутствуют
256	738729.49	1290623.96	данные отсутствуют	данные отсутствуют
257	738010.58	1291095.88	данные отсутствуют	данные отсутствуют
258	737977.35	1291116.71	данные отсутствуют	данные отсутствуют
259	737964.43	1291109.82	данные отсутствуют	данные отсутствуют
260	737996.99	1291088.63	данные отсутствуют	данные отсутствуют
261	740524.92	1289826.68	данные отсутствуют	данные отсутствуют
262	740525.81	1289827.77	данные отсутствуют	данные отсутствуют
263	740535.2	1289845.96	данные отсутствуют	данные отсутствуют
264	740515.42	1289854.51	данные отсутствуют	данные отсутствуют
265	740507.73	1289839.61	данные отсутствуют	данные отсутствуют

Государственный регистратор		ФГИС ЕГРН
полное наименование должности	подпись	инициалы, фамилия

М.П.

Земельный участок			
(вид объекта недвижимости)			
Лист № ____ Раздела 4.2	Всего листов раздела 4.2 : ____	Всего разделов: ____	Всего листов выписки: ____
27.09.2021 № 99/2021/420249327			
Кадастровый номер:		02:70:000000:382	

Номер точки	Координаты, м		Описание закрепления на местности	Средняя квадратическая погрешность определения координат характерных точек границы части земельного участка, м
	X	Y		
1	2	3	4	5
266	740504.42	1289835.55	данные отсутствуют	данные отсутствуют
267	738947.35	1290535.72	данные отсутствуют	данные отсутствуют
268	738926.93	1290544.84	данные отсутствуют	данные отсутствуют
269	738925.23	1290532.83	данные отсутствуют	данные отсутствуют
270	738945.64	1290523.56	данные отсутствуют	данные отсутствуют
271	738023.75	1291071.23	данные отсутствуют	данные отсутствуют
272	738039.88	1291077.52	данные отсутствуют	данные отсутствуют
273	737991.31	1291107.95	данные отсутствуют	данные отсутствуют
274	737976.3	1291102.1	данные отсутствуют	данные отсутствуют
275	738933	1290542.13	данные отсутствуют	данные отсутствуют
276	738889.6	1290560.54	данные отсутствуют	данные отсутствуют
277	738887.68	1290550.01	данные отсутствуют	данные отсутствуют
278	738930.85	1290530.28	данные отсутствуют	данные отсутствуют
279	740715.94	1289764.86	данные отсутствуют	данные отсутствуют
280	740715.26	1289769.04	данные отсутствуют	данные отсутствуют
281	740691.87	1289778.99	данные отсутствуют	данные отсутствуют
282	740694.72	1289761.42	данные отсутствуют	данные отсутствуют
Государственный регистратор				ФГИС ЕГРН
полное наименование должности			подпись	инициалы, фамилия

М.П.

Раздел 4.2

Выписка из Единого государственного реестра недвижимости об объекте недвижимости
Сведения о частях земельного участка

Земельный участок			
(вид объекта недвижимости)			
Лист № ____ Раздела 4.2	Всего листов раздела 4.2 : ____	Всего разделов: ____	Всего листов выписки: ____
27.09.2021 № 99/2021/420249327			
Кадастровый номер:		02:70:000000:382	

Номер точки	Координаты, м		Описание закрепления на местности	Средняя квадратическая погрешность определения координат характерных точек границы части земельного участка, м
	X	Y		
1	2	3	4	5
283	740523.98	1289827.09	данные отсутствуют	данные отсутствуют
284	740524.53	1289827.77	данные отсутствуют	данные отсутствуют
285	740534.15	1289846.41	данные отсутствуют	данные отсутствуют
286	740514.37	1289854.97	данные отсутствуют	данные отсутствуют
287	740506.44	1289839.61	данные отсутствуют	данные отсутствуют
288	740503.47	1289835.96	данные отсутствуют	данные отсутствуют
289	740913.12	1289585.77	данные отсутствуют	данные отсутствуют
290	740916.28	1289588.16	данные отсутствуют	данные отсутствуют
291	740913.47	1289591.38	данные отсутствуют	данные отсутствуют
292	740903.98	1289596.17	данные отсутствуют	данные отсутствуют
293	740904.04	1289596.09	данные отсутствуют	данные отсутствуют
294	740707.45	1289772.42	данные отсутствуют	данные отсутствуют
295	740674.92	1289786.13	данные отсутствуют	данные отсутствуют
296	740674.96	1289785.22	данные отсутствуют	данные отсутствуют
297	740537.77	1289821.12	данные отсутствуют	данные отсутствуют
298	740534.23	1289824.02	данные отсутствуют	данные отсутствуют
299	740523.38	1289832.82	данные отсутствуют	данные отсутствуют
Государственный регистратор				ФГИС ЕГРН
полное наименование должности			подпись	инициалы, фамилия

М.П.

Земельный участок			
(вид объекта недвижимости)			
Лист № ____ Раздела 4.2	Всего листов раздела 4.2 : ____	Всего разделов: ____	Всего листов выписки: ____
27.09.2021 № 99/2021/420249327			
Кадастровый номер:		02:70:000000:382	

Номер точки	Координаты, м		Описание закрепления на местности	Средняя квадратическая погрешность определения координат характерных точек границы части земельного участка, м
	X	Y		
1	2	3	4	5
300	740523.95	1289834.62	данные отсутствуют	данные отсутствуют
301	740529.62	1289848.37	данные отсутствуют	данные отсутствуют
302	740527.78	1289849.17	данные отсутствуют	данные отсутствуют
303	740522.07	1289835.3	данные отсутствуют	данные отсутствуют
304	740521.28	1289832.82	данные отсутствуют	данные отсутствуют
305	740519.66	1289828.96	данные отсутствуют	данные отсутствуют
306	740521.5	1289828.16	данные отсутствуют	данные отсутствуют
307	740522.63	1289830.85	данные отсутствуют	данные отсутствуют
308	740531.03	1289824.04	данные отсутствуют	данные отсутствуют
309	739672.12	1290201.82	данные отсутствуют	данные отсутствуют
310	739675.16	1290210.87	данные отсутствуют	данные отсутствуют
311	739671.49	1290212.51	данные отсутствуют	данные отсутствуют
312	739668.44	1290203.43	данные отсутствуют	данные отсутствуют
313	739669.5	1290213.39	данные отсутствуют	данные отсутствуют
314	739665.82	1290215.03	данные отсутствуют	данные отсутствуют
315	739663.02	1290205.79	данные отсутствуют	данные отсутствуют
316	739666.71	1290204.18	данные отсутствуют	данные отсутствуют

Государственный регистратор		ФГИС ЕГРН
полное наименование должности	подпись	инициалы, фамилия

М.П.

Земельный участок			
(вид объекта недвижимости)			
Лист № ____ Раздела 4.2	Всего листов раздела 4.2 : ____	Всего разделов: ____	Всего листов выписки: ____
27.09.2021 № 99/2021/420249327			
Кадастровый номер:		02:70:000000:382	

Номер точки	Координаты, м		Описание закрепления на местности	Средняя квадратическая погрешность определения координат характерных точек границы части земельного участка, м
	X	Y		
1	2	3	4	5
317	738944.23	1290537.11	данные отсутствуют	данные отсутствуют
318	738940.42	1290538.81	данные отсутствуют	данные отсутствуют
319	738938.77	1290526.68	данные отсутствуют	данные отсутствуют
320	738942.57	1290524.95	данные отсутствуют	данные отсутствуют
321	739541.12	1290258.89	данные отсутствуют	данные отсутствуют
321	739541.12	1290258.89	данные отсутствуют	данные отсутствуют
322	739520.37	1290268.11	данные отсутствуют	данные отсутствуют
322	739520.37	1290268.11	данные отсутствуют	данные отсутствуют
323	739021.14	1290490.11	данные отсутствуют	данные отсутствуют
323	739021.14	1290490.11	данные отсутствуют	данные отсутствуют
324	738750.87	1290612.65	данные отсутствуют	данные отсутствуют
324	738750.87	1290612.65	данные отсутствуют	данные отсутствуют
325	738710.17	1290638.31	данные отсутствуют	данные отсутствуют
325	738710.17	1290638.31	данные отсутствуют	данные отсутствуют
326	738661	1290666.37	данные отсутствуют	данные отсутствуют
326	738661	1290666.37	данные отсутствуют	данные отсутствуют
327	738557.55	1290731.62	данные отсутствуют	данные отсутствуют

Государственный регистратор		ФГИС ЕГРН
полное наименование должности	подпись	инициалы, фамилия

М.П.

Земельный участок			
(вид объекта недвижимости)			
Лист № ____ Раздела 4.2	Всего листов раздела 4.2 : ____	Всего разделов: ____	Всего листов выписки: ____
27.09.2021 № 99/2021/420249327			
Кадастровый номер:		02:70:000000:382	

Номер точки	Координаты, м		Описание закрепления на местности	Средняя квадратическая погрешность определения координат характерных точек границы части земельного участка, м
	X	Y		
1	2	3	4	5
327	738557.55	1290731.62	данные отсутствуют	данные отсутствуют
328	739212.47	1290405.03	данные отсутствуют	данные отсутствуют
328	739212.47	1290405.03	данные отсутствуют	данные отсутствуют
329	737688.15	1291292.17	данные отсутствуют	данные отсутствуют
329	737688.15	1291292.17	данные отсутствуют	данные отсутствуют
330	737688.36	1291294.18	данные отсутствуют	данные отсутствуют
330	737688.36	1291294.18	данные отсутствуют	данные отсутствуют
331	737688.81	1291297.61	данные отсутствуют	данные отсутствуют
331	737688.81	1291297.61	данные отсутствуют	данные отсутствуют
332	737685.08	1291299.96	данные отсутствуют	данные отсутствуют
332	737685.08	1291299.96	данные отсутствуют	данные отсутствуют
333	737684.39	1291294.64	данные отсутствуют	данные отсутствуют
333	737684.39	1291294.64	данные отсутствуют	данные отсутствуют
334	737684.38	1291294.58	данные отсутствуют	данные отсутствуют
334	737684.38	1291294.58	данные отсутствуют	данные отсутствуют
335	738897.77	1290557.12	данные отсутствуют	данные отсутствуют
336	738853.32	1290575.91	данные отсутствуют	данные отсутствуют
Государственный регистратор				ФГИС ЕГРН
полное наименование должности			подпись	инициалы, фамилия

М.П.

Раздел 4.2

Выписка из Единого государственного реестра недвижимости об объекте недвижимости
Сведения о частях земельного участка

Земельный участок			
(вид объекта недвижимости)			
Лист № ____ Раздела 4.2	Всего листов раздела 4.2 : ____	Всего разделов: ____	Всего листов выписки: ____
27.09.2021 № 99/2021/420249327			
Кадастровый номер:		02:70:000000:382	

Номер точки	Координаты, м		Описание закрепления на местности	Средняя квадратическая погрешность определения координат характерных точек границы части земельного участка, м
	X	Y		
1	2	3	4	5
337	738851.61	1290565.5	данные отсутствуют	данные отсутствуют
338	738895.97	1290546.18	данные отсутствуют	данные отсутствуют
339	736568.22	1291891.88	данные отсутствуют	данные отсутствуют
340	736567.37	1291870.44	данные отсутствуют	данные отсутствуют
341	737697.17	1291292.34	данные отсутствуют	данные отсутствуют
342	737677.57	1291304.69	данные отсутствуют	данные отсутствуют
343	737677.38	1291299.06	данные отсутствуют	данные отсутствуют
344	737696.98	1291286.52	данные отсутствуют	данные отсутствуют

Государственный регистратор				ФГИС ЕГРН
полное наименование должности			подпись	инициалы, фамилия

М.П.

Земельный участок				
(вид объекта недвижимости)				
Лист № ____ Раздела 4.2		Всего листов раздела 4.2 : ____		Всего разделов: ____
27.09.2021 № 99/2021/420249327				
Кадастровый номер:			02:70:000000:382	
Сведения о характерных точках границы части (частей) земельного участка				
Учетный номер части: 8				
Система координат: МСК-05				
Зона №				
Номер точки	Координаты, м		Описание закрепления на местности	Средняя квадратическая погрешность определения координат характерных точек границы части земельного участка, м
	X	Y		
1	2	3	4	5
7	740912.75	1289591.35	данные отсутствуют	данные отсутствуют
8	740909.86	1289592.36	данные отсутствуют	данные отсутствуют
9	740904.69	1289595.4	данные отсутствуют	данные отсутствуют
27	740712.5	1289770.29	данные отсутствуют	данные отсутствуют
65	738923.83	1290546.22	данные отсутствуют	данные отсутствуют
66	738856.66	1290574.32	данные отсутствуют	данные отсутствуют
103	736561.06	1291894.02	данные отсутствуют	данные отсутствуют
104	736561.93	1291882.42	данные отсутствуют	данные отсутствуют
105	736562.72	1291871.92	данные отсутствуют	данные отсутствуют
106	736565.53	1291870.99	данные отсутствуют	данные отсутствуют
121	737686.82	1291293.02	данные отсутствуют	данные отсутствуют
121	737686.82	1291293.02	данные отсутствуют	данные отсутствуют
121	737686.82	1291293.02	данные отсутствуют	данные отсутствуют
136	738208.98	1290955.34	данные отсутствуют	данные отсутствуют
149	738575.68	1290720.08	данные отсутствуют	данные отсутствуют
149	738575.68	1290720.08	данные отсутствуют	данные отсутствуют
Государственный регистратор			ФГИС ЕГРН	
полное наименование должности			подпись	
			инициалы, фамилия	

М.П.

Раздел 4.2

Земельный участок				
(вид объекта недвижимости)				
Лист № ____ Раздела 4.2		Всего листов раздела 4.2 : ____		Всего разделов: ____
27.09.2021 № 99/2021/420249327				
Кадастровый номер:			02:70:000000:382	
Номер точки	Координаты, м		Описание закрепления на местности	Средняя квадратическая погрешность определения координат характерных точек границы части земельного участка, м
	X	Y		
1	2	3	4	5
150	738590.41	1290709.84	данные отсутствуют	данные отсутствуют
150	738590.41	1290709.84	данные отсутствуют	данные отсутствуют
151	738687.84	1290648.43	данные отсутствуют	данные отсутствуют
151	738687.84	1290648.43	данные отсутствуют	данные отсутствуют
152	738767.27	1290601.77	данные отсутствуют	данные отсутствуют
152	738767.27	1290601.77	данные отсутствуют	данные отсутствуют
153	738803.87	1290585.39	данные отсутствуют	данные отсутствуют
153	738803.87	1290585.39	данные отсутствуют	данные отсутствуют
154	738833.38	1290572.38	данные отсутствуют	данные отсутствуют
154	738833.38	1290572.38	данные отсутствуют	данные отсутствуют
155	738858.29	1290562.98	данные отсутствуют	данные отсутствуют
155	738858.29	1290562.98	данные отсутствуют	данные отсутствуют
155	738858.29	1290562.98	данные отсутствуют	данные отсутствуют
156	738859.5	1290561.37	данные отсутствуют	данные отсутствуют
156	738859.5	1290561.37	данные отсутствуют	данные отсутствуют
156	738859.5	1290561.37	данные отсутствуют	данные отсутствуют
157	738860.74	1290559.2	данные отсутствуют	данные отсутствуют
Государственный регистратор			ФГИС ЕГРН	
полное наименование должности			подпись	
			инициалы, фамилия	

М.П.

Земельный участок				
(вид объекта недвижимости)				
Лист № ____ Раздела <u>4.2</u>		Всего листов раздела <u>4.2</u> : ____		Всего разделов: ____
27.09.2021 № 99/2021/420249327				
Кадастровый номер:				02:70:000000:382
Номер точки	Координаты, м		Описание закрепления на местности	Средняя квадратическая погрешность определения координат характерных точек границы части земельного участка, м
	X	Y		
1	2	3	4	5
157	738860.74	1290559.2	данные отсутствуют	данные отсутствуют
157	738860.74	1290559.2	данные отсутствуют	данные отсутствуют
158	738861.08	1290558.86	данные отсутствуют	данные отсутствуют
158	738861.08	1290558.86	данные отсутствуют	данные отсутствуют
158	738861.08	1290558.86	данные отсутствуют	данные отсутствуют
159	738862.37	1290558.04	данные отсутствуют	данные отсутствуют
159	738862.37	1290558.04	данные отсутствуют	данные отсутствуют
159	738862.37	1290558.04	данные отсутствуют	данные отсутствуют
160	738862.87	1290557.91	данные отсутствуют	данные отсутствуют
160	738862.87	1290557.91	данные отсутствуют	данные отсутствуют
160	738862.87	1290557.91	данные отсутствуют	данные отсутствуют
161	738863.94	1290557.95	данные отсутствуют	данные отсутствуют
161	738863.94	1290557.95	данные отсутствуют	данные отсутствуют
161	738863.94	1290557.95	данные отсутствуют	данные отсутствуют
162	738866.19	1290557.17	данные отсутствуют	данные отсутствуют
162	738866.19	1290557.17	данные отсутствуют	данные отсутствуют
162	738866.19	1290557.17	данные отсутствуют	данные отсутствуют
Государственный регистратор				ФГИС ЕГРН
полное наименование должности			подпись	инициалы, фамилия

М.П.

Раздел 4.2

Выписка из Единого государственного реестра недвижимости об объекте недвижимости
Сведения о частях земельного участка

Земельный участок				
(вид объекта недвижимости)				
Лист № ____ Раздела <u>4.2</u>		Всего листов раздела <u>4.2</u> : ____		Всего разделов: ____
27.09.2021 № 99/2021/420249327				
Кадастровый номер:				02:70:000000:382
Номер точки	Координаты, м		Описание закрепления на местности	Средняя квадратическая погрешность определения координат характерных точек границы части земельного участка, м
	X	Y		
1	2	3	4	5
163	738866.52	1290557.12	данные отсутствуют	данные отсутствуют
163	738866.52	1290557.12	данные отсутствуют	данные отсутствуют
163	738866.52	1290557.12	данные отсутствуют	данные отсутствуют
164	738866.81	1290557.16	данные отсутствуют	данные отсутствуют
164	738866.81	1290557.16	данные отсутствуют	данные отсутствуют
164	738866.81	1290557.16	данные отсутствуют	данные отсутствуют
165	738868.3	1290557.61	данные отсутствуют	данные отсутствуют
165	738868.3	1290557.61	данные отсутствуют	данные отсутствуют
165	738868.3	1290557.61	данные отсутствуют	данные отсутствуют
166	738870.63	1290557.88	данные отсутствуют	данные отсутствуют
166	738870.63	1290557.88	данные отсутствуют	данные отсутствуют
166	738870.63	1290557.88	данные отсутствуют	данные отсутствуют
166	738870.63	1290557.88	данные отсутствуют	данные отсутствуют
167	738901.57	1290543.59	данные отсутствуют	данные отсутствуют
167	738901.57	1290543.59	данные отсутствуют	данные отсутствуют
167	738901.57	1290543.59	данные отсутствуют	данные отсутствуют
168	738961.05	1290516.55	данные отсутствуют	данные отсутствуют
168	738961.05	1290516.55	данные отсутствуют	данные отсутствуют
Государственный регистратор				ФГИС ЕГРН
полное наименование должности			подпись	инициалы, фамилия

М.П.

Земельный участок			
(вид объекта недвижимости)			
Лист № ____ Раздела 4.2	Всего листов раздела 4.2 : ____	Всего разделов: ____	Всего листов выписки: ____
27.09.2021 № 99/2021/420249327			
Кадастровый номер:		02:70:000000:382	

Номер точки	Координаты, м		Описание закрепления на местности	Средняя квадратическая погрешность определения координат характерных точек границы части земельного участка, м
	X	Y		
1	2	3	4	5
169	739075.15	1290465.35	данные отсутствуют	данные отсутствуют
169	739075.15	1290465.35	данные отсутствуют	данные отсутствуют
170	739113.8	1290448.25	данные отсутствуют	данные отсутствуют
170	739113.8	1290448.25	данные отсутствуют	данные отсутствуют
171	739192.36	1290413.56	данные отсутствуют	данные отсутствуют
171	739192.36	1290413.56	данные отсутствуют	данные отсутствуют
175	739529.11	1290264.12	данные отсутствуют	данные отсутствуют
175	739529.11	1290264.12	данные отсутствуют	данные отсутствуют
176	739669.86	1290202.81	данные отсутствуют	данные отсутствуют
241	738241.51	1290950.7	данные отсутствуют	данные отсутствуют
242	738236.4	1290942.89	данные отсутствуют	данные отсутствуют
243	738233.11	1290944.89	данные отсутствуют	данные отсутствуют
244	738232.67	1290944.47	данные отсутствуют	данные отсутствуют
245	738203.31	1290962.4	данные отсутствуют	данные отсутствуют
246	738200.75	1290960.85	данные отсутствуют	данные отсутствуют
247	738292.16	1290901.59	данные отсутствуют	данные отсутствуют
248	738320.07	1290899.57	данные отсутствуют	данные отсутствуют
Государственный регистратор				ФГИС ЕГРН
полное наименование должности			подпись	инициалы, фамилия

М.П.

Земельный участок			
(вид объекта недвижимости)			
Лист № ____ Раздела 4.2	Всего листов раздела 4.2 : ____	Всего разделов: ____	Всего листов выписки: ____
27.09.2021 № 99/2021/420249327			
Кадастровый номер:		02:70:000000:382	

Номер точки	Координаты, м		Описание закрепления на местности	Средняя квадратическая погрешность определения координат характерных точек границы части земельного участка, м
	X	Y		
1	2	3	4	5
249	738056.82	1291066.9	данные отсутствуют	данные отсутствуют
250	738011.41	1291095.36	данные отсутствуют	данные отсутствуют
251	737997.54	1291088.28	данные отсутствуют	данные отсутствуют
252	738042.02	1291059.34	данные отсутствуют	данные отсутствуют
253	738730.04	1290636.85	данные отсутствуют	данные отсутствуют
254	738696.87	1290656.56	данные отсутствуют	данные отсутствуют
255	738696.3	1290643.46	данные отсутствуют	данные отсутствуют
256	738729.49	1290623.96	данные отсутствуют	данные отсутствуют
257	738010.58	1291095.88	данные отсутствуют	данные отсутствуют
258	737977.35	1291116.71	данные отсутствуют	данные отсутствуют
259	737964.43	1291109.82	данные отсутствуют	данные отсутствуют
260	737996.99	1291088.63	данные отсутствуют	данные отсутствуют
261	740524.92	1289826.68	данные отсутствуют	данные отсутствуют
262	740525.81	1289827.77	данные отсутствуют	данные отсутствуют
263	740535.2	1289845.96	данные отсутствуют	данные отсутствуют
264	740515.42	1289854.51	данные отсутствуют	данные отсутствуют
265	740507.73	1289839.61	данные отсутствуют	данные отсутствуют
Государственный регистратор				ФГИС ЕГРН
полное наименование должности			подпись	инициалы, фамилия

М.П.

Земельный участок			
(вид объекта недвижимости)			
Лист № ____ Раздела 4.2	Всего листов раздела 4.2 : ____	Всего разделов: ____	Всего листов выписки: ____
27.09.2021 № 99/2021/420249327			
Кадастровый номер:		02:70:000000:382	

Номер точки	Координаты, м		Описание закрепления на местности	Средняя квадратическая погрешность определения координат характерных точек границы части земельного участка, м
	X	Y		
1	2	3	4	5
266	740504.42	1289835.55	данные отсутствуют	данные отсутствуют
267	738947.35	1290535.72	данные отсутствуют	данные отсутствуют
268	738926.93	1290544.84	данные отсутствуют	данные отсутствуют
269	738925.23	1290532.83	данные отсутствуют	данные отсутствуют
270	738945.64	1290523.56	данные отсутствуют	данные отсутствуют
271	738023.75	1291071.23	данные отсутствуют	данные отсутствуют
272	738039.88	1291077.52	данные отсутствуют	данные отсутствуют
273	737991.31	1291107.95	данные отсутствуют	данные отсутствуют
274	737976.3	1291102.1	данные отсутствуют	данные отсутствуют
275	738933	1290542.13	данные отсутствуют	данные отсутствуют
276	738889.6	1290560.54	данные отсутствуют	данные отсутствуют
277	738887.68	1290550.01	данные отсутствуют	данные отсутствуют
278	738930.85	1290530.28	данные отсутствуют	данные отсутствуют
279	740715.94	1289764.86	данные отсутствуют	данные отсутствуют
280	740715.26	1289769.04	данные отсутствуют	данные отсутствуют
281	740691.87	1289778.99	данные отсутствуют	данные отсутствуют
282	740694.72	1289761.42	данные отсутствуют	данные отсутствуют
Государственный регистратор				ФГИС ЕГРН
полное наименование должности			подпись	инициалы, фамилия

М.П.

Раздел 4.2

Выписка из Единого государственного реестра недвижимости об объекте недвижимости
Сведения о частях земельного участка

Земельный участок			
(вид объекта недвижимости)			
Лист № ____ Раздела 4.2	Всего листов раздела 4.2 : ____	Всего разделов: ____	Всего листов выписки: ____
27.09.2021 № 99/2021/420249327			
Кадастровый номер:		02:70:000000:382	

Номер точки	Координаты, м		Описание закрепления на местности	Средняя квадратическая погрешность определения координат характерных точек границы части земельного участка, м
	X	Y		
1	2	3	4	5
283	740523.98	1289827.09	данные отсутствуют	данные отсутствуют
284	740524.53	1289827.77	данные отсутствуют	данные отсутствуют
285	740534.15	1289846.41	данные отсутствуют	данные отсутствуют
286	740514.37	1289854.97	данные отсутствуют	данные отсутствуют
287	740506.44	1289839.61	данные отсутствуют	данные отсутствуют
288	740503.47	1289835.96	данные отсутствуют	данные отсутствуют
289	740913.12	1289585.77	данные отсутствуют	данные отсутствуют
290	740916.28	1289588.16	данные отсутствуют	данные отсутствуют
291	740913.47	1289591.38	данные отсутствуют	данные отсутствуют
292	740903.98	1289596.17	данные отсутствуют	данные отсутствуют
293	740904.04	1289596.09	данные отсутствуют	данные отсутствуют
294	740707.45	1289772.42	данные отсутствуют	данные отсутствуют
295	740674.92	1289786.13	данные отсутствуют	данные отсутствуют
296	740674.96	1289785.22	данные отсутствуют	данные отсутствуют
297	740537.77	1289821.12	данные отсутствуют	данные отсутствуют
298	740534.23	1289824.02	данные отсутствуют	данные отсутствуют
299	740523.38	1289832.82	данные отсутствуют	данные отсутствуют
Государственный регистратор				ФГИС ЕГРН
полное наименование должности			подпись	инициалы, фамилия

М.П.

Земельный участок			
(вид объекта недвижимости)			
Лист № ____ Раздела 4.2	Всего листов раздела 4.2 : ____	Всего разделов: ____	Всего листов выписки: ____
27.09.2021 № 99/2021/420249327			
Кадастровый номер:		02:70:000000:382	

Номер точки	Координаты, м		Описание закрепления на местности	Средняя квадратическая погрешность определения координат характерных точек границы части земельного участка, м
	X	Y		
1	2	3	4	5
300	740523.95	1289834.62	данные отсутствуют	данные отсутствуют
301	740529.62	1289848.37	данные отсутствуют	данные отсутствуют
302	740527.78	1289849.17	данные отсутствуют	данные отсутствуют
303	740522.07	1289835.3	данные отсутствуют	данные отсутствуют
304	740521.28	1289832.82	данные отсутствуют	данные отсутствуют
305	740519.66	1289828.96	данные отсутствуют	данные отсутствуют
306	740521.5	1289828.16	данные отсутствуют	данные отсутствуют
307	740522.63	1289830.85	данные отсутствуют	данные отсутствуют
308	740531.03	1289824.04	данные отсутствуют	данные отсутствуют
309	739672.12	1290201.82	данные отсутствуют	данные отсутствуют
310	739675.16	1290210.87	данные отсутствуют	данные отсутствуют
311	739671.49	1290212.51	данные отсутствуют	данные отсутствуют
312	739668.44	1290203.43	данные отсутствуют	данные отсутствуют
313	739669.5	1290213.39	данные отсутствуют	данные отсутствуют
314	739665.82	1290215.03	данные отсутствуют	данные отсутствуют
315	739663.02	1290205.79	данные отсутствуют	данные отсутствуют
316	739666.71	1290204.18	данные отсутствуют	данные отсутствуют

Государственный регистратор		ФГИС ЕГРН
полное наименование должности	подпись	инициалы, фамилия

М.П.

Земельный участок			
(вид объекта недвижимости)			
Лист № ____ Раздела 4.2	Всего листов раздела 4.2 : ____	Всего разделов: ____	Всего листов выписки: ____
27.09.2021 № 99/2021/420249327			
Кадастровый номер:		02:70:000000:382	

Номер точки	Координаты, м		Описание закрепления на местности	Средняя квадратическая погрешность определения координат характерных точек границы части земельного участка, м
	X	Y		
1	2	3	4	5
317	738944.23	1290537.11	данные отсутствуют	данные отсутствуют
318	738940.42	1290538.81	данные отсутствуют	данные отсутствуют
319	738938.77	1290526.68	данные отсутствуют	данные отсутствуют
320	738942.57	1290524.95	данные отсутствуют	данные отсутствуют
321	739541.12	1290258.89	данные отсутствуют	данные отсутствуют
321	739541.12	1290258.89	данные отсутствуют	данные отсутствуют
322	739520.37	1290268.11	данные отсутствуют	данные отсутствуют
322	739520.37	1290268.11	данные отсутствуют	данные отсутствуют
323	739021.14	1290490.11	данные отсутствуют	данные отсутствуют
323	739021.14	1290490.11	данные отсутствуют	данные отсутствуют
324	738750.87	1290612.65	данные отсутствуют	данные отсутствуют
324	738750.87	1290612.65	данные отсутствуют	данные отсутствуют
325	738710.17	1290638.31	данные отсутствуют	данные отсутствуют
325	738710.17	1290638.31	данные отсутствуют	данные отсутствуют
326	738661	1290666.37	данные отсутствуют	данные отсутствуют
326	738661	1290666.37	данные отсутствуют	данные отсутствуют
327	738557.55	1290731.62	данные отсутствуют	данные отсутствуют

Государственный регистратор		ФГИС ЕГРН
полное наименование должности	подпись	инициалы, фамилия

М.П.

Земельный участок			
(вид объекта недвижимости)			
Лист № ____ Раздела 4.2	Всего листов раздела 4.2 : ____	Всего разделов: ____	Всего листов выписки: ____
27.09.2021 № 99/2021/420249327			
Кадастровый номер:		02:70:000000:382	

Номер точки	Координаты, м		Описание закрепления на местности	Средняя квадратическая погрешность определения координат характерных точек границы части земельного участка, м
	X	Y		
1	2	3	4	5
327	738557.55	1290731.62	данные отсутствуют	данные отсутствуют
328	739212.47	1290405.03	данные отсутствуют	данные отсутствуют
328	739212.47	1290405.03	данные отсутствуют	данные отсутствуют
329	737688.15	1291292.17	данные отсутствуют	данные отсутствуют
329	737688.15	1291292.17	данные отсутствуют	данные отсутствуют
330	737688.36	1291294.18	данные отсутствуют	данные отсутствуют
330	737688.36	1291294.18	данные отсутствуют	данные отсутствуют
331	737688.81	1291297.61	данные отсутствуют	данные отсутствуют
331	737688.81	1291297.61	данные отсутствуют	данные отсутствуют
332	737685.08	1291299.96	данные отсутствуют	данные отсутствуют
332	737685.08	1291299.96	данные отсутствуют	данные отсутствуют
333	737684.39	1291294.64	данные отсутствуют	данные отсутствуют
333	737684.39	1291294.64	данные отсутствуют	данные отсутствуют
334	737684.38	1291294.58	данные отсутствуют	данные отсутствуют
334	737684.38	1291294.58	данные отсутствуют	данные отсутствуют
335	738897.77	1290557.12	данные отсутствуют	данные отсутствуют
336	738853.32	1290575.91	данные отсутствуют	данные отсутствуют
Государственный регистратор				ФГИС ЕГРН
полное наименование должности			подпись	инициалы, фамилия

М.П.

Раздел 4.2

Выписка из Единого государственного реестра недвижимости об объекте недвижимости
Сведения о частях земельного участка

Земельный участок			
(вид объекта недвижимости)			
Лист № ____ Раздела 4.2	Всего листов раздела 4.2 : ____	Всего разделов: ____	Всего листов выписки: ____
27.09.2021 № 99/2021/420249327			
Кадастровый номер:		02:70:000000:382	

Номер точки	Координаты, м		Описание закрепления на местности	Средняя квадратическая погрешность определения координат характерных точек границы части земельного участка, м
	X	Y		
1	2	3	4	5
337	738851.61	1290565.5	данные отсутствуют	данные отсутствуют
338	738895.97	1290546.18	данные отсутствуют	данные отсутствуют
339	736568.22	1291891.88	данные отсутствуют	данные отсутствуют
340	736567.37	1291870.44	данные отсутствуют	данные отсутствуют
341	737697.17	1291292.34	данные отсутствуют	данные отсутствуют
342	737677.57	1291304.69	данные отсутствуют	данные отсутствуют
343	737677.38	1291299.06	данные отсутствуют	данные отсутствуют
344	737696.98	1291286.52	данные отсутствуют	данные отсутствуют

Государственный регистратор				ФГИС ЕГРН
полное наименование должности			подпись	инициалы, фамилия

М.П.

Земельный участок				
(вид объекта недвижимости)				
Лист № ____ Раздела 4.2		Всего листов раздела 4.2 : ____		Всего разделов: ____
27.09.2021 № 99/2021/420249327				
Кадастровый номер:				02:70:000000:382
Сведения о характерных точках границы части (частей) земельного участка				
Учетный номер части: 9				
Система координат: МСК-05				
Зона №				
Номер точки	Координаты, м		Описание закрепления на местности	Средняя квадратическая погрешность определения координат характерных точек границы части земельного участка, м
	X	Y		
1	2	3	4	5
7	740912.75	1289591.35	данные отсутствуют	данные отсутствуют
8	740909.86	1289592.36	данные отсутствуют	данные отсутствуют
9	740904.69	1289595.4	данные отсутствуют	данные отсутствуют
27	740712.5	1289770.29	данные отсутствуют	данные отсутствуют
65	738923.83	1290546.22	данные отсутствуют	данные отсутствуют
66	738856.66	1290574.32	данные отсутствуют	данные отсутствуют
103	736561.06	1291894.02	данные отсутствуют	данные отсутствуют
104	736561.93	1291882.42	данные отсутствуют	данные отсутствуют
105	736562.72	1291871.92	данные отсутствуют	данные отсутствуют
106	736565.53	1291870.99	данные отсутствуют	данные отсутствуют
121	737686.82	1291293.02	данные отсутствуют	данные отсутствуют
121	737686.82	1291293.02	данные отсутствуют	данные отсутствуют
121	737686.82	1291293.02	данные отсутствуют	данные отсутствуют
136	738208.98	1290955.34	данные отсутствуют	данные отсутствуют
149	738575.68	1290720.08	данные отсутствуют	данные отсутствуют
149	738575.68	1290720.08	данные отсутствуют	данные отсутствуют
Государственный регистратор			ФГИС ЕГРН	
полное наименование должности			подпись	
			инициалы, фамилия	

М.П.

Раздел 4.2

Земельный участок				
(вид объекта недвижимости)				
Лист № ____ Раздела 4.2		Всего листов раздела 4.2 : ____		Всего разделов: ____
27.09.2021 № 99/2021/420249327				
Кадастровый номер:				02:70:000000:382
Номер точки	Координаты, м		Описание закрепления на местности	Средняя квадратическая погрешность определения координат характерных точек границы части земельного участка, м
	X	Y		
1	2	3	4	5
150	738590.41	1290709.84	данные отсутствуют	данные отсутствуют
150	738590.41	1290709.84	данные отсутствуют	данные отсутствуют
151	738687.84	1290648.43	данные отсутствуют	данные отсутствуют
151	738687.84	1290648.43	данные отсутствуют	данные отсутствуют
152	738767.27	1290601.77	данные отсутствуют	данные отсутствуют
152	738767.27	1290601.77	данные отсутствуют	данные отсутствуют
153	738803.87	1290585.39	данные отсутствуют	данные отсутствуют
153	738803.87	1290585.39	данные отсутствуют	данные отсутствуют
154	738833.38	1290572.38	данные отсутствуют	данные отсутствуют
154	738833.38	1290572.38	данные отсутствуют	данные отсутствуют
155	738858.29	1290562.98	данные отсутствуют	данные отсутствуют
155	738858.29	1290562.98	данные отсутствуют	данные отсутствуют
155	738858.29	1290562.98	данные отсутствуют	данные отсутствуют
156	738859.5	1290561.37	данные отсутствуют	данные отсутствуют
156	738859.5	1290561.37	данные отсутствуют	данные отсутствуют
156	738859.5	1290561.37	данные отсутствуют	данные отсутствуют
157	738860.74	1290559.2	данные отсутствуют	данные отсутствуют
Государственный регистратор			ФГИС ЕГРН	
полное наименование должности			подпись	
			инициалы, фамилия	

М.П.

Земельный участок			
(вид объекта недвижимости)			
Лист № ____ Раздела 4.2	Всего листов раздела 4.2 : ____	Всего разделов: ____	Всего листов выписки: ____
27.09.2021 № 99/2021/420249327			
Кадастровый номер:		02:70:000000:382	

Номер точки	Координаты, м		Описание закрепления на местности	Средняя квадратическая погрешность определения координат характерных точек границы части земельного участка, м
	X	Y		
1	2	3	4	5
157	738860.74	1290559.2	данные отсутствуют	данные отсутствуют
157	738860.74	1290559.2	данные отсутствуют	данные отсутствуют
158	738861.08	1290558.86	данные отсутствуют	данные отсутствуют
158	738861.08	1290558.86	данные отсутствуют	данные отсутствуют
158	738861.08	1290558.86	данные отсутствуют	данные отсутствуют
159	738862.37	1290558.04	данные отсутствуют	данные отсутствуют
159	738862.37	1290558.04	данные отсутствуют	данные отсутствуют
159	738862.37	1290558.04	данные отсутствуют	данные отсутствуют
160	738862.87	1290557.91	данные отсутствуют	данные отсутствуют
160	738862.87	1290557.91	данные отсутствуют	данные отсутствуют
160	738862.87	1290557.91	данные отсутствуют	данные отсутствуют
161	738863.94	1290557.95	данные отсутствуют	данные отсутствуют
161	738863.94	1290557.95	данные отсутствуют	данные отсутствуют
161	738863.94	1290557.95	данные отсутствуют	данные отсутствуют
162	738866.19	1290557.17	данные отсутствуют	данные отсутствуют
162	738866.19	1290557.17	данные отсутствуют	данные отсутствуют
162	738866.19	1290557.17	данные отсутствуют	данные отсутствуют

Государственный регистратор		ФГИС ЕГРН
полное наименование должности	подпись	инициалы, фамилия

М.П.

Раздел 4.2

Выписка из Единого государственного реестра недвижимости об объекте недвижимости
Сведения о частях земельного участка

Земельный участок			
(вид объекта недвижимости)			
Лист № ____ Раздела 4.2	Всего листов раздела 4.2 : ____	Всего разделов: ____	Всего листов выписки: ____
27.09.2021 № 99/2021/420249327			
Кадастровый номер:		02:70:000000:382	

Номер точки	Координаты, м		Описание закрепления на местности	Средняя квадратическая погрешность определения координат характерных точек границы части земельного участка, м
	X	Y		
1	2	3	4	5
163	738866.52	1290557.12	данные отсутствуют	данные отсутствуют
163	738866.52	1290557.12	данные отсутствуют	данные отсутствуют
163	738866.52	1290557.12	данные отсутствуют	данные отсутствуют
164	738866.81	1290557.16	данные отсутствуют	данные отсутствуют
164	738866.81	1290557.16	данные отсутствуют	данные отсутствуют
164	738866.81	1290557.16	данные отсутствуют	данные отсутствуют
165	738868.3	1290557.61	данные отсутствуют	данные отсутствуют
165	738868.3	1290557.61	данные отсутствуют	данные отсутствуют
165	738868.3	1290557.61	данные отсутствуют	данные отсутствуют
166	738870.63	1290557.88	данные отсутствуют	данные отсутствуют
166	738870.63	1290557.88	данные отсутствуют	данные отсутствуют
166	738870.63	1290557.88	данные отсутствуют	данные отсутствуют
166	738870.63	1290557.88	данные отсутствуют	данные отсутствуют
167	738901.57	1290543.59	данные отсутствуют	данные отсутствуют
167	738901.57	1290543.59	данные отсутствуют	данные отсутствуют
167	738901.57	1290543.59	данные отсутствуют	данные отсутствуют
168	738961.05	1290516.55	данные отсутствуют	данные отсутствуют
168	738961.05	1290516.55	данные отсутствуют	данные отсутствуют

Государственный регистратор		ФГИС ЕГРН
полное наименование должности	подпись	инициалы, фамилия

М.П.

Земельный участок			
(вид объекта недвижимости)			
Лист № ____ Раздела 4.2	Всего листов раздела 4.2 : ____	Всего разделов: ____	Всего листов выписки: ____
27.09.2021 № 99/2021/420249327			
Кадастровый номер:		02:70:000000:382	

Номер точки	Координаты, м		Описание закрепления на местности	Средняя квадратическая погрешность определения координат характерных точек границы части земельного участка, м
	X	Y		
1	2	3	4	5
169	739075.15	1290465.35	данные отсутствуют	данные отсутствуют
169	739075.15	1290465.35	данные отсутствуют	данные отсутствуют
170	739113.8	1290448.25	данные отсутствуют	данные отсутствуют
170	739113.8	1290448.25	данные отсутствуют	данные отсутствуют
171	739192.36	1290413.56	данные отсутствуют	данные отсутствуют
171	739192.36	1290413.56	данные отсутствуют	данные отсутствуют
175	739529.11	1290264.12	данные отсутствуют	данные отсутствуют
175	739529.11	1290264.12	данные отсутствуют	данные отсутствуют
176	739669.86	1290202.81	данные отсутствуют	данные отсутствуют
241	738241.51	1290950.7	данные отсутствуют	данные отсутствуют
242	738236.4	1290942.89	данные отсутствуют	данные отсутствуют
243	738233.11	1290944.89	данные отсутствуют	данные отсутствуют
244	738232.67	1290944.47	данные отсутствуют	данные отсутствуют
245	738203.31	1290962.4	данные отсутствуют	данные отсутствуют
246	738200.75	1290960.85	данные отсутствуют	данные отсутствуют
247	738292.16	1290901.59	данные отсутствуют	данные отсутствуют
248	738320.07	1290899.57	данные отсутствуют	данные отсутствуют

Государственный регистратор		ФГИС ЕГРН
полное наименование должности	подпись	инициалы, фамилия

М.П.

Земельный участок			
(вид объекта недвижимости)			
Лист № ____ Раздела 4.2	Всего листов раздела 4.2 : ____	Всего разделов: ____	Всего листов выписки: ____
27.09.2021 № 99/2021/420249327			
Кадастровый номер:		02:70:000000:382	

Номер точки	Координаты, м		Описание закрепления на местности	Средняя квадратическая погрешность определения координат характерных точек границы части земельного участка, м
	X	Y		
1	2	3	4	5
249	738056.82	1291066.9	данные отсутствуют	данные отсутствуют
250	738011.41	1291095.36	данные отсутствуют	данные отсутствуют
251	737997.54	1291088.28	данные отсутствуют	данные отсутствуют
252	738042.02	1291059.34	данные отсутствуют	данные отсутствуют
253	738730.04	1290636.85	данные отсутствуют	данные отсутствуют
254	738696.87	1290656.56	данные отсутствуют	данные отсутствуют
255	738696.3	1290643.46	данные отсутствуют	данные отсутствуют
256	738729.49	1290623.96	данные отсутствуют	данные отсутствуют
257	738010.58	1291095.88	данные отсутствуют	данные отсутствуют
258	737977.35	1291116.71	данные отсутствуют	данные отсутствуют
259	737964.43	1291109.82	данные отсутствуют	данные отсутствуют
260	737996.99	1291088.63	данные отсутствуют	данные отсутствуют
261	740524.92	1289826.68	данные отсутствуют	данные отсутствуют
262	740525.81	1289827.77	данные отсутствуют	данные отсутствуют
263	740535.2	1289845.96	данные отсутствуют	данные отсутствуют
264	740515.42	1289854.51	данные отсутствуют	данные отсутствуют
265	740507.73	1289839.61	данные отсутствуют	данные отсутствуют

Государственный регистратор		ФГИС ЕГРН
полное наименование должности	подпись	инициалы, фамилия

М.П.

Земельный участок			
(вид объекта недвижимости)			
Лист № ____ Раздела 4.2	Всего листов раздела 4.2 : ____	Всего разделов: ____	Всего листов выписки: ____
27.09.2021 № 99/2021/420249327			
Кадастровый номер:		02:70:000000:382	

Номер точки	Координаты, м		Описание закрепления на местности	Средняя квадратическая погрешность определения координат характерных точек границы части земельного участка, м
	X	Y		
1	2	3	4	5
266	740504.42	1289835.55	данные отсутствуют	данные отсутствуют
267	738947.35	1290535.72	данные отсутствуют	данные отсутствуют
268	738926.93	1290544.84	данные отсутствуют	данные отсутствуют
269	738925.23	1290532.83	данные отсутствуют	данные отсутствуют
270	738945.64	1290523.56	данные отсутствуют	данные отсутствуют
271	738023.75	1291071.23	данные отсутствуют	данные отсутствуют
272	738039.88	1291077.52	данные отсутствуют	данные отсутствуют
273	737991.31	1291107.95	данные отсутствуют	данные отсутствуют
274	737976.3	1291102.1	данные отсутствуют	данные отсутствуют
275	738933	1290542.13	данные отсутствуют	данные отсутствуют
276	738889.6	1290560.54	данные отсутствуют	данные отсутствуют
277	738887.68	1290550.01	данные отсутствуют	данные отсутствуют
278	738930.85	1290530.28	данные отсутствуют	данные отсутствуют
279	740715.94	1289764.86	данные отсутствуют	данные отсутствуют
280	740715.26	1289769.04	данные отсутствуют	данные отсутствуют
281	740691.87	1289778.99	данные отсутствуют	данные отсутствуют
282	740694.72	1289761.42	данные отсутствуют	данные отсутствуют
Государственный регистратор				ФГИС ЕГРН
полное наименование должности			подпись	инициалы, фамилия

М.П.

Раздел 4.2

Выписка из Единого государственного реестра недвижимости об объекте недвижимости
Сведения о частях земельного участка

Земельный участок			
(вид объекта недвижимости)			
Лист № ____ Раздела 4.2	Всего листов раздела 4.2 : ____	Всего разделов: ____	Всего листов выписки: ____
27.09.2021 № 99/2021/420249327			
Кадастровый номер:		02:70:000000:382	

Номер точки	Координаты, м		Описание закрепления на местности	Средняя квадратическая погрешность определения координат характерных точек границы части земельного участка, м
	X	Y		
1	2	3	4	5
283	740523.98	1289827.09	данные отсутствуют	данные отсутствуют
284	740524.53	1289827.77	данные отсутствуют	данные отсутствуют
285	740534.15	1289846.41	данные отсутствуют	данные отсутствуют
286	740514.37	1289854.97	данные отсутствуют	данные отсутствуют
287	740506.44	1289839.61	данные отсутствуют	данные отсутствуют
288	740503.47	1289835.96	данные отсутствуют	данные отсутствуют
289	740913.12	1289585.77	данные отсутствуют	данные отсутствуют
290	740916.28	1289588.16	данные отсутствуют	данные отсутствуют
291	740913.47	1289591.38	данные отсутствуют	данные отсутствуют
292	740903.98	1289596.17	данные отсутствуют	данные отсутствуют
293	740904.04	1289596.09	данные отсутствуют	данные отсутствуют
294	740707.45	1289772.42	данные отсутствуют	данные отсутствуют
295	740674.92	1289786.13	данные отсутствуют	данные отсутствуют
296	740674.96	1289785.22	данные отсутствуют	данные отсутствуют
297	740537.77	1289821.12	данные отсутствуют	данные отсутствуют
298	740534.23	1289824.02	данные отсутствуют	данные отсутствуют
299	740523.38	1289832.82	данные отсутствуют	данные отсутствуют
Государственный регистратор				ФГИС ЕГРН
полное наименование должности			подпись	инициалы, фамилия

М.П.

Земельный участок			
(вид объекта недвижимости)			
Лист № ____ Раздела 4.2	Всего листов раздела 4.2 : ____	Всего разделов: ____	Всего листов выписки: ____
27.09.2021 № 99/2021/420249327			
Кадастровый номер:		02:70:000000:382	

Номер точки	Координаты, м		Описание закрепления на местности	Средняя квадратическая погрешность определения координат характерных точек границы части земельного участка, м
	X	Y		
1	2	3	4	5
300	740523.95	1289834.62	данные отсутствуют	данные отсутствуют
301	740529.62	1289848.37	данные отсутствуют	данные отсутствуют
302	740527.78	1289849.17	данные отсутствуют	данные отсутствуют
303	740522.07	1289835.3	данные отсутствуют	данные отсутствуют
304	740521.28	1289832.82	данные отсутствуют	данные отсутствуют
305	740519.66	1289828.96	данные отсутствуют	данные отсутствуют
306	740521.5	1289828.16	данные отсутствуют	данные отсутствуют
307	740522.63	1289830.85	данные отсутствуют	данные отсутствуют
308	740531.03	1289824.04	данные отсутствуют	данные отсутствуют
309	739672.12	1290201.82	данные отсутствуют	данные отсутствуют
310	739675.16	1290210.87	данные отсутствуют	данные отсутствуют
311	739671.49	1290212.51	данные отсутствуют	данные отсутствуют
312	739668.44	1290203.43	данные отсутствуют	данные отсутствуют
313	739669.5	1290213.39	данные отсутствуют	данные отсутствуют
314	739665.82	1290215.03	данные отсутствуют	данные отсутствуют
315	739663.02	1290205.79	данные отсутствуют	данные отсутствуют
316	739666.71	1290204.18	данные отсутствуют	данные отсутствуют

Государственный регистратор		ФГИС ЕГРН
полное наименование должности	подпись	инициалы, фамилия

М.П.

Земельный участок			
(вид объекта недвижимости)			
Лист № ____ Раздела 4.2	Всего листов раздела 4.2 : ____	Всего разделов: ____	Всего листов выписки: ____
27.09.2021 № 99/2021/420249327			
Кадастровый номер:		02:70:000000:382	

Номер точки	Координаты, м		Описание закрепления на местности	Средняя квадратическая погрешность определения координат характерных точек границы части земельного участка, м
	X	Y		
1	2	3	4	5
317	738944.23	1290537.11	данные отсутствуют	данные отсутствуют
318	738940.42	1290538.81	данные отсутствуют	данные отсутствуют
319	738938.77	1290526.68	данные отсутствуют	данные отсутствуют
320	738942.57	1290524.95	данные отсутствуют	данные отсутствуют
321	739541.12	1290258.89	данные отсутствуют	данные отсутствуют
321	739541.12	1290258.89	данные отсутствуют	данные отсутствуют
322	739520.37	1290268.11	данные отсутствуют	данные отсутствуют
322	739520.37	1290268.11	данные отсутствуют	данные отсутствуют
323	739021.14	1290490.11	данные отсутствуют	данные отсутствуют
323	739021.14	1290490.11	данные отсутствуют	данные отсутствуют
324	738750.87	1290612.65	данные отсутствуют	данные отсутствуют
324	738750.87	1290612.65	данные отсутствуют	данные отсутствуют
325	738710.17	1290638.31	данные отсутствуют	данные отсутствуют
325	738710.17	1290638.31	данные отсутствуют	данные отсутствуют
326	738661	1290666.37	данные отсутствуют	данные отсутствуют
326	738661	1290666.37	данные отсутствуют	данные отсутствуют
327	738557.55	1290731.62	данные отсутствуют	данные отсутствуют

Государственный регистратор		ФГИС ЕГРН
полное наименование должности	подпись	инициалы, фамилия

М.П.

Земельный участок			
(вид объекта недвижимости)			
Лист № ____ Раздела 4.2	Всего листов раздела 4.2 : ____	Всего разделов: ____	Всего листов выписки: ____
27.09.2021 № 99/2021/420249327			
Кадастровый номер:		02:70:000000:382	

Номер точки	Координаты, м		Описание закрепления на местности	Средняя квадратическая погрешность определения координат характерных точек границы части земельного участка, м
	X	Y		
1	2	3	4	5
327	738557.55	1290731.62	данные отсутствуют	данные отсутствуют
328	739212.47	1290405.03	данные отсутствуют	данные отсутствуют
328	739212.47	1290405.03	данные отсутствуют	данные отсутствуют
329	737688.15	1291292.17	данные отсутствуют	данные отсутствуют
329	737688.15	1291292.17	данные отсутствуют	данные отсутствуют
330	737688.36	1291294.18	данные отсутствуют	данные отсутствуют
330	737688.36	1291294.18	данные отсутствуют	данные отсутствуют
331	737688.81	1291297.61	данные отсутствуют	данные отсутствуют
331	737688.81	1291297.61	данные отсутствуют	данные отсутствуют
332	737685.08	1291299.96	данные отсутствуют	данные отсутствуют
332	737685.08	1291299.96	данные отсутствуют	данные отсутствуют
333	737684.39	1291294.64	данные отсутствуют	данные отсутствуют
333	737684.39	1291294.64	данные отсутствуют	данные отсутствуют
334	737684.38	1291294.58	данные отсутствуют	данные отсутствуют
334	737684.38	1291294.58	данные отсутствуют	данные отсутствуют
335	738897.77	1290557.12	данные отсутствуют	данные отсутствуют
336	738853.32	1290575.91	данные отсутствуют	данные отсутствуют

Государственный регистратор		ФГИС ЕГРН
полное наименование должности	подпись	инициалы, фамилия

М.П.

Раздел 4.2

Выписка из Единого государственного реестра недвижимости об объекте недвижимости
Сведения о частях земельного участка

Земельный участок			
(вид объекта недвижимости)			
Лист № ____ Раздела 4.2	Всего листов раздела 4.2 : ____	Всего разделов: ____	Всего листов выписки: ____
27.09.2021 № 99/2021/420249327			
Кадастровый номер:		02:70:000000:382	

Номер точки	Координаты, м		Описание закрепления на местности	Средняя квадратическая погрешность определения координат характерных точек границы части земельного участка, м
	X	Y		
1	2	3	4	5
337	738851.61	1290565.5	данные отсутствуют	данные отсутствуют
338	738895.97	1290546.18	данные отсутствуют	данные отсутствуют
339	736568.22	1291891.88	данные отсутствуют	данные отсутствуют
340	736567.37	1291870.44	данные отсутствуют	данные отсутствуют
341	737697.17	1291292.34	данные отсутствуют	данные отсутствуют
342	737677.57	1291304.69	данные отсутствуют	данные отсутствуют
343	737677.38	1291299.06	данные отсутствуют	данные отсутствуют
344	737696.98	1291286.52	данные отсутствуют	данные отсутствуют

Государственный регистратор		ФГИС ЕГРН
полное наименование должности	подпись	инициалы, фамилия

М.П.

Выписка из Единого государственного реестра недвижимости об объекте недвижимости
Сведения о частях земельного участка

Земельный участок				
(вид объекта недвижимости)				
Лист № ____ Раздела 4.2		Всего листов раздела 4.2 : ____		Всего разделов: ____
27.09.2021 № 99/2021/420249327				
Кадастровый номер:			02:70:000000:382	
Сведения о характерных точках границы части (частей) земельного участка				
Учетный номер части: 10				
Система координат: МСК-05				
Зона №				
Номер точки	Координаты, м		Описание закрепления на местности	Средняя квадратическая погрешность определения координат характерных точек границы части земельного участка, м
	X	Y		
1	2	3	4	5
7	740912.75	1289591.35	данные отсутствуют	данные отсутствуют
8	740909.86	1289592.36	данные отсутствуют	данные отсутствуют
9	740904.69	1289595.4	данные отсутствуют	данные отсутствуют
27	740712.5	1289770.29	данные отсутствуют	данные отсутствуют
65	738923.83	1290546.22	данные отсутствуют	данные отсутствуют
66	738856.66	1290574.32	данные отсутствуют	данные отсутствуют
103	736561.06	1291894.02	данные отсутствуют	данные отсутствуют
104	736561.93	1291882.42	данные отсутствуют	данные отсутствуют
105	736562.72	1291871.92	данные отсутствуют	данные отсутствуют
106	736565.53	1291870.99	данные отсутствуют	данные отсутствуют
121	737686.82	1291293.02	данные отсутствуют	данные отсутствуют
121	737686.82	1291293.02	данные отсутствуют	данные отсутствуют
121	737686.82	1291293.02	данные отсутствуют	данные отсутствуют
136	738208.98	1290955.34	данные отсутствуют	данные отсутствуют
149	738575.68	1290720.08	данные отсутствуют	данные отсутствуют
149	738575.68	1290720.08	данные отсутствуют	данные отсутствуют
Государственный регистратор			ФГИС ЕГРН	
полное наименование должности			подпись	
			инициалы, фамилия	

М.П.

Раздел 4.2

Выписка из Единого государственного реестра недвижимости об объекте недвижимости
Сведения о частях земельного участка

Земельный участок				
(вид объекта недвижимости)				
Лист № ____ Раздела 4.2		Всего листов раздела 4.2 : ____		Всего разделов: ____
27.09.2021 № 99/2021/420249327				
Кадастровый номер:			02:70:000000:382	
Номер точки	Координаты, м		Описание закрепления на местности	Средняя квадратическая погрешность определения координат характерных точек границы части земельного участка, м
	X	Y		
1	2	3	4	5
150	738590.41	1290709.84	данные отсутствуют	данные отсутствуют
150	738590.41	1290709.84	данные отсутствуют	данные отсутствуют
151	738687.84	1290648.43	данные отсутствуют	данные отсутствуют
151	738687.84	1290648.43	данные отсутствуют	данные отсутствуют
152	738767.27	1290601.77	данные отсутствуют	данные отсутствуют
152	738767.27	1290601.77	данные отсутствуют	данные отсутствуют
153	738803.87	1290585.39	данные отсутствуют	данные отсутствуют
153	738803.87	1290585.39	данные отсутствуют	данные отсутствуют
154	738833.38	1290572.38	данные отсутствуют	данные отсутствуют
154	738833.38	1290572.38	данные отсутствуют	данные отсутствуют
155	738858.29	1290562.98	данные отсутствуют	данные отсутствуют
155	738858.29	1290562.98	данные отсутствуют	данные отсутствуют
155	738858.29	1290562.98	данные отсутствуют	данные отсутствуют
156	738859.5	1290561.37	данные отсутствуют	данные отсутствуют
156	738859.5	1290561.37	данные отсутствуют	данные отсутствуют
156	738859.5	1290561.37	данные отсутствуют	данные отсутствуют
157	738860.74	1290559.2	данные отсутствуют	данные отсутствуют
Государственный регистратор			ФГИС ЕГРН	
полное наименование должности			подпись	
			инициалы, фамилия	

М.П.

Земельный участок			
(вид объекта недвижимости)			
Лист № ____ Раздела 4.2	Всего листов раздела 4.2 : ____	Всего разделов: ____	Всего листов выписки: ____
27.09.2021 № 99/2021/420249327			
Кадастровый номер:		02:70:000000:382	

Номер точки	Координаты, м		Описание закрепления на местности	Средняя квадратическая погрешность определения координат характерных точек границы части земельного участка, м
	X	Y		
1	2	3	4	5
157	738860.74	1290559.2	данные отсутствуют	данные отсутствуют
157	738860.74	1290559.2	данные отсутствуют	данные отсутствуют
158	738861.08	1290558.86	данные отсутствуют	данные отсутствуют
158	738861.08	1290558.86	данные отсутствуют	данные отсутствуют
158	738861.08	1290558.86	данные отсутствуют	данные отсутствуют
159	738862.37	1290558.04	данные отсутствуют	данные отсутствуют
159	738862.37	1290558.04	данные отсутствуют	данные отсутствуют
159	738862.37	1290558.04	данные отсутствуют	данные отсутствуют
160	738862.87	1290557.91	данные отсутствуют	данные отсутствуют
160	738862.87	1290557.91	данные отсутствуют	данные отсутствуют
160	738862.87	1290557.91	данные отсутствуют	данные отсутствуют
161	738863.94	1290557.95	данные отсутствуют	данные отсутствуют
161	738863.94	1290557.95	данные отсутствуют	данные отсутствуют
161	738863.94	1290557.95	данные отсутствуют	данные отсутствуют
162	738866.19	1290557.17	данные отсутствуют	данные отсутствуют
162	738866.19	1290557.17	данные отсутствуют	данные отсутствуют
162	738866.19	1290557.17	данные отсутствуют	данные отсутствуют

Государственный регистратор		ФГИС ЕГРН
полное наименование должности	подпись	инициалы, фамилия

М.П.

Раздел 4.2

Выписка из Единого государственного реестра недвижимости об объекте недвижимости
Сведения о частях земельного участка

Земельный участок			
(вид объекта недвижимости)			
Лист № ____ Раздела 4.2	Всего листов раздела 4.2 : ____	Всего разделов: ____	Всего листов выписки: ____
27.09.2021 № 99/2021/420249327			
Кадастровый номер:		02:70:000000:382	

Номер точки	Координаты, м		Описание закрепления на местности	Средняя квадратическая погрешность определения координат характерных точек границы части земельного участка, м
	X	Y		
1	2	3	4	5
163	738866.52	1290557.12	данные отсутствуют	данные отсутствуют
163	738866.52	1290557.12	данные отсутствуют	данные отсутствуют
163	738866.52	1290557.12	данные отсутствуют	данные отсутствуют
164	738866.81	1290557.16	данные отсутствуют	данные отсутствуют
164	738866.81	1290557.16	данные отсутствуют	данные отсутствуют
164	738866.81	1290557.16	данные отсутствуют	данные отсутствуют
165	738868.3	1290557.61	данные отсутствуют	данные отсутствуют
165	738868.3	1290557.61	данные отсутствуют	данные отсутствуют
165	738868.3	1290557.61	данные отсутствуют	данные отсутствуют
166	738870.63	1290557.88	данные отсутствуют	данные отсутствуют
166	738870.63	1290557.88	данные отсутствуют	данные отсутствуют
166	738870.63	1290557.88	данные отсутствуют	данные отсутствуют
166	738870.63	1290557.88	данные отсутствуют	данные отсутствуют
167	738901.57	1290543.59	данные отсутствуют	данные отсутствуют
167	738901.57	1290543.59	данные отсутствуют	данные отсутствуют
167	738901.57	1290543.59	данные отсутствуют	данные отсутствуют
168	738961.05	1290516.55	данные отсутствуют	данные отсутствуют
168	738961.05	1290516.55	данные отсутствуют	данные отсутствуют

Государственный регистратор		ФГИС ЕГРН
полное наименование должности	подпись	инициалы, фамилия

М.П.

Земельный участок			
(вид объекта недвижимости)			
Лист № ____ Раздела 4.2	Всего листов раздела 4.2 : ____	Всего разделов: ____	Всего листов выписки: ____
27.09.2021 № 99/2021/420249327			
Кадастровый номер:		02:70:000000:382	

Номер точки	Координаты, м		Описание закрепления на местности	Средняя квадратическая погрешность определения координат характерных точек границы части земельного участка, м
	X	Y		
1	2	3	4	5
169	739075.15	1290465.35	данные отсутствуют	данные отсутствуют
169	739075.15	1290465.35	данные отсутствуют	данные отсутствуют
170	739113.8	1290448.25	данные отсутствуют	данные отсутствуют
170	739113.8	1290448.25	данные отсутствуют	данные отсутствуют
171	739192.36	1290413.56	данные отсутствуют	данные отсутствуют
171	739192.36	1290413.56	данные отсутствуют	данные отсутствуют
175	739529.11	1290264.12	данные отсутствуют	данные отсутствуют
175	739529.11	1290264.12	данные отсутствуют	данные отсутствуют
176	739669.86	1290202.81	данные отсутствуют	данные отсутствуют
241	738241.51	1290950.7	данные отсутствуют	данные отсутствуют
242	738236.4	1290942.89	данные отсутствуют	данные отсутствуют
243	738233.11	1290944.89	данные отсутствуют	данные отсутствуют
244	738232.67	1290944.47	данные отсутствуют	данные отсутствуют
245	738203.31	1290962.4	данные отсутствуют	данные отсутствуют
246	738200.75	1290960.85	данные отсутствуют	данные отсутствуют
247	738292.16	1290901.59	данные отсутствуют	данные отсутствуют
248	738320.07	1290899.57	данные отсутствуют	данные отсутствуют

Государственный регистратор		ФГИС ЕГРН
полное наименование должности	подпись	инициалы, фамилия

М.П.

Земельный участок			
(вид объекта недвижимости)			
Лист № ____ Раздела 4.2	Всего листов раздела 4.2 : ____	Всего разделов: ____	Всего листов выписки: ____
27.09.2021 № 99/2021/420249327			
Кадастровый номер:		02:70:000000:382	

Номер точки	Координаты, м		Описание закрепления на местности	Средняя квадратическая погрешность определения координат характерных точек границы части земельного участка, м
	X	Y		
1	2	3	4	5
249	738056.82	1291066.9	данные отсутствуют	данные отсутствуют
250	738011.41	1291095.36	данные отсутствуют	данные отсутствуют
251	737997.54	1291088.28	данные отсутствуют	данные отсутствуют
252	738042.02	1291059.34	данные отсутствуют	данные отсутствуют
253	738730.04	1290636.85	данные отсутствуют	данные отсутствуют
254	738696.87	1290656.56	данные отсутствуют	данные отсутствуют
255	738696.3	1290643.46	данные отсутствуют	данные отсутствуют
256	738729.49	1290623.96	данные отсутствуют	данные отсутствуют
257	738010.58	1291095.88	данные отсутствуют	данные отсутствуют
258	737977.35	1291116.71	данные отсутствуют	данные отсутствуют
259	737964.43	1291109.82	данные отсутствуют	данные отсутствуют
260	737996.99	1291088.63	данные отсутствуют	данные отсутствуют
261	740524.92	1289826.68	данные отсутствуют	данные отсутствуют
262	740525.81	1289827.77	данные отсутствуют	данные отсутствуют
263	740535.2	1289845.96	данные отсутствуют	данные отсутствуют
264	740515.42	1289854.51	данные отсутствуют	данные отсутствуют
265	740507.73	1289839.61	данные отсутствуют	данные отсутствуют

Государственный регистратор		ФГИС ЕГРН
полное наименование должности	подпись	инициалы, фамилия

М.П.

Земельный участок			
(вид объекта недвижимости)			
Лист № ____ Раздела 4.2	Всего листов раздела 4.2 : ____	Всего разделов: ____	Всего листов выписки: ____
27.09.2021 № 99/2021/420249327			
Кадастровый номер:		02:70:000000:382	

Номер точки	Координаты, м		Описание закрепления на местности	Средняя квадратическая погрешность определения координат характерных точек границы части земельного участка, м
	X	Y		
1	2	3	4	5
266	740504.42	1289835.55	данные отсутствуют	данные отсутствуют
267	738947.35	1290535.72	данные отсутствуют	данные отсутствуют
268	738926.93	1290544.84	данные отсутствуют	данные отсутствуют
269	738925.23	1290532.83	данные отсутствуют	данные отсутствуют
270	738945.64	1290523.56	данные отсутствуют	данные отсутствуют
271	738023.75	1291071.23	данные отсутствуют	данные отсутствуют
272	738039.88	1291077.52	данные отсутствуют	данные отсутствуют
273	737991.31	1291107.95	данные отсутствуют	данные отсутствуют
274	737976.3	1291102.1	данные отсутствуют	данные отсутствуют
275	738933	1290542.13	данные отсутствуют	данные отсутствуют
276	738889.6	1290560.54	данные отсутствуют	данные отсутствуют
277	738887.68	1290550.01	данные отсутствуют	данные отсутствуют
278	738930.85	1290530.28	данные отсутствуют	данные отсутствуют
279	740715.94	1289764.86	данные отсутствуют	данные отсутствуют
280	740715.26	1289769.04	данные отсутствуют	данные отсутствуют
281	740691.87	1289778.99	данные отсутствуют	данные отсутствуют
282	740694.72	1289761.42	данные отсутствуют	данные отсутствуют
Государственный регистратор				ФГИС ЕГРН
полное наименование должности			подпись	инициалы, фамилия

М.П.

Раздел 4.2

Выписка из Единого государственного реестра недвижимости об объекте недвижимости
Сведения о частях земельного участка

Земельный участок			
(вид объекта недвижимости)			
Лист № ____ Раздела 4.2	Всего листов раздела 4.2 : ____	Всего разделов: ____	Всего листов выписки: ____
27.09.2021 № 99/2021/420249327			
Кадастровый номер:		02:70:000000:382	

Номер точки	Координаты, м		Описание закрепления на местности	Средняя квадратическая погрешность определения координат характерных точек границы части земельного участка, м
	X	Y		
1	2	3	4	5
283	740523.98	1289827.09	данные отсутствуют	данные отсутствуют
284	740524.53	1289827.77	данные отсутствуют	данные отсутствуют
285	740534.15	1289846.41	данные отсутствуют	данные отсутствуют
286	740514.37	1289854.97	данные отсутствуют	данные отсутствуют
287	740506.44	1289839.61	данные отсутствуют	данные отсутствуют
288	740503.47	1289835.96	данные отсутствуют	данные отсутствуют
289	740913.12	1289585.77	данные отсутствуют	данные отсутствуют
290	740916.28	1289588.16	данные отсутствуют	данные отсутствуют
291	740913.47	1289591.38	данные отсутствуют	данные отсутствуют
292	740903.98	1289596.17	данные отсутствуют	данные отсутствуют
293	740904.04	1289596.09	данные отсутствуют	данные отсутствуют
294	740707.45	1289772.42	данные отсутствуют	данные отсутствуют
295	740674.92	1289786.13	данные отсутствуют	данные отсутствуют
296	740674.96	1289785.22	данные отсутствуют	данные отсутствуют
297	740537.77	1289821.12	данные отсутствуют	данные отсутствуют
298	740534.23	1289824.02	данные отсутствуют	данные отсутствуют
299	740523.38	1289832.82	данные отсутствуют	данные отсутствуют
Государственный регистратор				ФГИС ЕГРН
полное наименование должности			подпись	инициалы, фамилия

М.П.

Земельный участок			
(вид объекта недвижимости)			
Лист № ____ Раздела 4.2	Всего листов раздела 4.2 : ____	Всего разделов: ____	Всего листов выписки: ____
27.09.2021 № 99/2021/420249327			
Кадастровый номер:		02:70:000000:382	

Номер точки	Координаты, м		Описание закрепления на местности	Средняя квадратическая погрешность определения координат характерных точек границы части земельного участка, м
	X	Y		
1	2	3	4	5
300	740523.95	1289834.62	данные отсутствуют	данные отсутствуют
301	740529.62	1289848.37	данные отсутствуют	данные отсутствуют
302	740527.78	1289849.17	данные отсутствуют	данные отсутствуют
303	740522.07	1289835.3	данные отсутствуют	данные отсутствуют
304	740521.28	1289832.82	данные отсутствуют	данные отсутствуют
305	740519.66	1289828.96	данные отсутствуют	данные отсутствуют
306	740521.5	1289828.16	данные отсутствуют	данные отсутствуют
307	740522.63	1289830.85	данные отсутствуют	данные отсутствуют
308	740531.03	1289824.04	данные отсутствуют	данные отсутствуют
309	739672.12	1290201.82	данные отсутствуют	данные отсутствуют
310	739675.16	1290210.87	данные отсутствуют	данные отсутствуют
311	739671.49	1290212.51	данные отсутствуют	данные отсутствуют
312	739668.44	1290203.43	данные отсутствуют	данные отсутствуют
313	739669.5	1290213.39	данные отсутствуют	данные отсутствуют
314	739665.82	1290215.03	данные отсутствуют	данные отсутствуют
315	739663.02	1290205.79	данные отсутствуют	данные отсутствуют
316	739666.71	1290204.18	данные отсутствуют	данные отсутствуют

Государственный регистратор		ФГИС ЕГРН
полное наименование должности	подпись	инициалы, фамилия

М.П.

Земельный участок			
(вид объекта недвижимости)			
Лист № ____ Раздела 4.2	Всего листов раздела 4.2 : ____	Всего разделов: ____	Всего листов выписки: ____
27.09.2021 № 99/2021/420249327			
Кадастровый номер:		02:70:000000:382	

Номер точки	Координаты, м		Описание закрепления на местности	Средняя квадратическая погрешность определения координат характерных точек границы части земельного участка, м
	X	Y		
1	2	3	4	5
317	738944.23	1290537.11	данные отсутствуют	данные отсутствуют
318	738940.42	1290538.81	данные отсутствуют	данные отсутствуют
319	738938.77	1290526.68	данные отсутствуют	данные отсутствуют
320	738942.57	1290524.95	данные отсутствуют	данные отсутствуют
321	739541.12	1290258.89	данные отсутствуют	данные отсутствуют
321	739541.12	1290258.89	данные отсутствуют	данные отсутствуют
322	739520.37	1290268.11	данные отсутствуют	данные отсутствуют
322	739520.37	1290268.11	данные отсутствуют	данные отсутствуют
323	739021.14	1290490.11	данные отсутствуют	данные отсутствуют
323	739021.14	1290490.11	данные отсутствуют	данные отсутствуют
324	738750.87	1290612.65	данные отсутствуют	данные отсутствуют
324	738750.87	1290612.65	данные отсутствуют	данные отсутствуют
325	738710.17	1290638.31	данные отсутствуют	данные отсутствуют
325	738710.17	1290638.31	данные отсутствуют	данные отсутствуют
326	738661	1290666.37	данные отсутствуют	данные отсутствуют
326	738661	1290666.37	данные отсутствуют	данные отсутствуют
327	738557.55	1290731.62	данные отсутствуют	данные отсутствуют

Государственный регистратор		ФГИС ЕГРН
полное наименование должности	подпись	инициалы, фамилия

М.П.

Земельный участок			
(вид объекта недвижимости)			
Лист № ____ Раздела 4.2	Всего листов раздела 4.2 : ____	Всего разделов: ____	Всего листов выписки: ____
27.09.2021 № 99/2021/420249327			
Кадастровый номер:		02:70:000000:382	

Номер точки	Координаты, м		Описание закрепления на местности	Средняя квадратическая погрешность определения координат характерных точек границы части земельного участка, м
	X	Y		
1	2	3	4	5
327	738557.55	1290731.62	данные отсутствуют	данные отсутствуют
328	739212.47	1290405.03	данные отсутствуют	данные отсутствуют
328	739212.47	1290405.03	данные отсутствуют	данные отсутствуют
329	737688.15	1291292.17	данные отсутствуют	данные отсутствуют
329	737688.15	1291292.17	данные отсутствуют	данные отсутствуют
330	737688.36	1291294.18	данные отсутствуют	данные отсутствуют
330	737688.36	1291294.18	данные отсутствуют	данные отсутствуют
331	737688.81	1291297.61	данные отсутствуют	данные отсутствуют
331	737688.81	1291297.61	данные отсутствуют	данные отсутствуют
332	737685.08	1291299.96	данные отсутствуют	данные отсутствуют
332	737685.08	1291299.96	данные отсутствуют	данные отсутствуют
333	737684.39	1291294.64	данные отсутствуют	данные отсутствуют
333	737684.39	1291294.64	данные отсутствуют	данные отсутствуют
334	737684.38	1291294.58	данные отсутствуют	данные отсутствуют
334	737684.38	1291294.58	данные отсутствуют	данные отсутствуют
335	738897.77	1290557.12	данные отсутствуют	данные отсутствуют
336	738853.32	1290575.91	данные отсутствуют	данные отсутствуют

Государственный регистратор		ФГИС ЕГРН
полное наименование должности	подпись	инициалы, фамилия

М.П.

Раздел 4.2

Выписка из Единого государственного реестра недвижимости об объекте недвижимости
Сведения о частях земельного участка

Земельный участок			
(вид объекта недвижимости)			
Лист № ____ Раздела 4.2	Всего листов раздела 4.2 : ____	Всего разделов: ____	Всего листов выписки: ____
27.09.2021 № 99/2021/420249327			
Кадастровый номер:		02:70:000000:382	

Номер точки	Координаты, м		Описание закрепления на местности	Средняя квадратическая погрешность определения координат характерных точек границы части земельного участка, м
	X	Y		
1	2	3	4	5
337	738851.61	1290565.5	данные отсутствуют	данные отсутствуют
338	738895.97	1290546.18	данные отсутствуют	данные отсутствуют
339	736568.22	1291891.88	данные отсутствуют	данные отсутствуют
340	736567.37	1291870.44	данные отсутствуют	данные отсутствуют
341	737697.17	1291292.34	данные отсутствуют	данные отсутствуют
342	737677.57	1291304.69	данные отсутствуют	данные отсутствуют
343	737677.38	1291299.06	данные отсутствуют	данные отсутствуют
344	737696.98	1291286.52	данные отсутствуют	данные отсутствуют

Государственный регистратор		ФГИС ЕГРН
полное наименование должности	подпись	инициалы, фамилия

М.П.

Земельный участок				
(вид объекта недвижимости)				
Лист № ____ Раздела 4.2		Всего листов раздела 4.2 : ____		Всего разделов: ____
27.09.2021 № 99/2021/420249327				
Кадастровый номер:			02:70:000000:382	
Сведения о характерных точках границы части (частей) земельного участка				
Учетный номер части: 11				
Система координат: МСК-05				
Зона №				
Номер точки	Координаты, м		Описание закрепления на местности	Средняя квадратическая погрешность определения координат характерных точек границы части земельного участка, м
	X	Y		
1	2	3	4	5
7	740912.75	1289591.35	данные отсутствуют	данные отсутствуют
8	740909.86	1289592.36	данные отсутствуют	данные отсутствуют
9	740904.69	1289595.4	данные отсутствуют	данные отсутствуют
27	740712.5	1289770.29	данные отсутствуют	данные отсутствуют
65	738923.83	1290546.22	данные отсутствуют	данные отсутствуют
66	738856.66	1290574.32	данные отсутствуют	данные отсутствуют
103	736561.06	1291894.02	данные отсутствуют	данные отсутствуют
104	736561.93	1291882.42	данные отсутствуют	данные отсутствуют
105	736562.72	1291871.92	данные отсутствуют	данные отсутствуют
106	736565.53	1291870.99	данные отсутствуют	данные отсутствуют
121	737686.82	1291293.02	данные отсутствуют	данные отсутствуют
121	737686.82	1291293.02	данные отсутствуют	данные отсутствуют
121	737686.82	1291293.02	данные отсутствуют	данные отсутствуют
136	738208.98	1290955.34	данные отсутствуют	данные отсутствуют
149	738575.68	1290720.08	данные отсутствуют	данные отсутствуют
149	738575.68	1290720.08	данные отсутствуют	данные отсутствуют

Государственный регистратор		ФГИС ЕГРН
полное наименование должности	подпись	инициалы, фамилия

М.П.

Раздел 4.2

Земельный участок				
(вид объекта недвижимости)				
Лист № ____ Раздела 4.2		Всего листов раздела 4.2 : ____		Всего разделов: ____
27.09.2021 № 99/2021/420249327				
Кадастровый номер:			02:70:000000:382	
Номер точки	Координаты, м		Описание закрепления на местности	Средняя квадратическая погрешность определения координат характерных точек границы части земельного участка, м
	X	Y		
1	2	3	4	5
150	738590.41	1290709.84	данные отсутствуют	данные отсутствуют
150	738590.41	1290709.84	данные отсутствуют	данные отсутствуют
151	738687.84	1290648.43	данные отсутствуют	данные отсутствуют
151	738687.84	1290648.43	данные отсутствуют	данные отсутствуют
152	738767.27	1290601.77	данные отсутствуют	данные отсутствуют
152	738767.27	1290601.77	данные отсутствуют	данные отсутствуют
153	738803.87	1290585.39	данные отсутствуют	данные отсутствуют
153	738803.87	1290585.39	данные отсутствуют	данные отсутствуют
154	738833.38	1290572.38	данные отсутствуют	данные отсутствуют
154	738833.38	1290572.38	данные отсутствуют	данные отсутствуют
155	738858.29	1290562.98	данные отсутствуют	данные отсутствуют
155	738858.29	1290562.98	данные отсутствуют	данные отсутствуют
155	738858.29	1290562.98	данные отсутствуют	данные отсутствуют
156	738859.5	1290561.37	данные отсутствуют	данные отсутствуют
156	738859.5	1290561.37	данные отсутствуют	данные отсутствуют
156	738859.5	1290561.37	данные отсутствуют	данные отсутствуют
157	738860.74	1290559.2	данные отсутствуют	данные отсутствуют

Государственный регистратор		ФГИС ЕГРН
полное наименование должности	подпись	инициалы, фамилия

М.П.

Земельный участок				
(вид объекта недвижимости)				
Лист № ____ Раздела <u>4.2</u>		Всего листов раздела <u>4.2</u> : ____		Всего разделов: ____
27.09.2021 № 99/2021/420249327				
Кадастровый номер:				02:70:000000:382
Номер точки	Координаты, м		Описание закрепления на местности	Средняя квадратическая погрешность определения координат характерных точек границы части земельного участка, м
	X	Y		
1	2	3	4	5
157	738860.74	1290559.2	данные отсутствуют	данные отсутствуют
157	738860.74	1290559.2	данные отсутствуют	данные отсутствуют
158	738861.08	1290558.86	данные отсутствуют	данные отсутствуют
158	738861.08	1290558.86	данные отсутствуют	данные отсутствуют
158	738861.08	1290558.86	данные отсутствуют	данные отсутствуют
159	738862.37	1290558.04	данные отсутствуют	данные отсутствуют
159	738862.37	1290558.04	данные отсутствуют	данные отсутствуют
159	738862.37	1290558.04	данные отсутствуют	данные отсутствуют
160	738862.87	1290557.91	данные отсутствуют	данные отсутствуют
160	738862.87	1290557.91	данные отсутствуют	данные отсутствуют
160	738862.87	1290557.91	данные отсутствуют	данные отсутствуют
161	738863.94	1290557.95	данные отсутствуют	данные отсутствуют
161	738863.94	1290557.95	данные отсутствуют	данные отсутствуют
161	738863.94	1290557.95	данные отсутствуют	данные отсутствуют
162	738866.19	1290557.17	данные отсутствуют	данные отсутствуют
162	738866.19	1290557.17	данные отсутствуют	данные отсутствуют
162	738866.19	1290557.17	данные отсутствуют	данные отсутствуют
Государственный регистратор				ФГИС ЕГРН
полное наименование должности			подпись	инициалы, фамилия

М.П.

Раздел 4.2

Выписка из Единого государственного реестра недвижимости об объекте недвижимости
Сведения о частях земельного участка

Земельный участок				
(вид объекта недвижимости)				
Лист № ____ Раздела <u>4.2</u>		Всего листов раздела <u>4.2</u> : ____		Всего разделов: ____
27.09.2021 № 99/2021/420249327				
Кадастровый номер:				02:70:000000:382
Номер точки	Координаты, м		Описание закрепления на местности	Средняя квадратическая погрешность определения координат характерных точек границы части земельного участка, м
	X	Y		
1	2	3	4	5
163	738866.52	1290557.12	данные отсутствуют	данные отсутствуют
163	738866.52	1290557.12	данные отсутствуют	данные отсутствуют
163	738866.52	1290557.12	данные отсутствуют	данные отсутствуют
164	738866.81	1290557.16	данные отсутствуют	данные отсутствуют
164	738866.81	1290557.16	данные отсутствуют	данные отсутствуют
164	738866.81	1290557.16	данные отсутствуют	данные отсутствуют
165	738868.3	1290557.61	данные отсутствуют	данные отсутствуют
165	738868.3	1290557.61	данные отсутствуют	данные отсутствуют
165	738868.3	1290557.61	данные отсутствуют	данные отсутствуют
166	738870.63	1290557.88	данные отсутствуют	данные отсутствуют
166	738870.63	1290557.88	данные отсутствуют	данные отсутствуют
166	738870.63	1290557.88	данные отсутствуют	данные отсутствуют
166	738870.63	1290557.88	данные отсутствуют	данные отсутствуют
167	738901.57	1290543.59	данные отсутствуют	данные отсутствуют
167	738901.57	1290543.59	данные отсутствуют	данные отсутствуют
167	738901.57	1290543.59	данные отсутствуют	данные отсутствуют
168	738961.05	1290516.55	данные отсутствуют	данные отсутствуют
168	738961.05	1290516.55	данные отсутствуют	данные отсутствуют
Государственный регистратор				ФГИС ЕГРН
полное наименование должности			подпись	инициалы, фамилия

М.П.

Земельный участок			
(вид объекта недвижимости)			
Лист № ____ Раздела 4.2	Всего листов раздела 4.2 : ____	Всего разделов: ____	Всего листов выписки: ____
27.09.2021 № 99/2021/420249327			
Кадастровый номер:		02:70:000000:382	

Номер точки	Координаты, м		Описание закрепления на местности	Средняя квадратическая погрешность определения координат характерных точек границы части земельного участка, м
	X	Y		
1	2	3	4	5
169	739075.15	1290465.35	данные отсутствуют	данные отсутствуют
169	739075.15	1290465.35	данные отсутствуют	данные отсутствуют
170	739113.8	1290448.25	данные отсутствуют	данные отсутствуют
170	739113.8	1290448.25	данные отсутствуют	данные отсутствуют
171	739192.36	1290413.56	данные отсутствуют	данные отсутствуют
171	739192.36	1290413.56	данные отсутствуют	данные отсутствуют
175	739529.11	1290264.12	данные отсутствуют	данные отсутствуют
175	739529.11	1290264.12	данные отсутствуют	данные отсутствуют
176	739669.86	1290202.81	данные отсутствуют	данные отсутствуют
241	738241.51	1290950.7	данные отсутствуют	данные отсутствуют
242	738236.4	1290942.89	данные отсутствуют	данные отсутствуют
243	738233.11	1290944.89	данные отсутствуют	данные отсутствуют
244	738232.67	1290944.47	данные отсутствуют	данные отсутствуют
245	738203.31	1290962.4	данные отсутствуют	данные отсутствуют
246	738200.75	1290960.85	данные отсутствуют	данные отсутствуют
247	738292.16	1290901.59	данные отсутствуют	данные отсутствуют
248	738320.07	1290899.57	данные отсутствуют	данные отсутствуют

Государственный регистратор		ФГИС ЕГРН
полное наименование должности	подпись	инициалы, фамилия

М.П.

Земельный участок			
(вид объекта недвижимости)			
Лист № ____ Раздела 4.2	Всего листов раздела 4.2 : ____	Всего разделов: ____	Всего листов выписки: ____
27.09.2021 № 99/2021/420249327			
Кадастровый номер:		02:70:000000:382	

Номер точки	Координаты, м		Описание закрепления на местности	Средняя квадратическая погрешность определения координат характерных точек границы части земельного участка, м
	X	Y		
1	2	3	4	5
249	738056.82	1291066.9	данные отсутствуют	данные отсутствуют
250	738011.41	1291095.36	данные отсутствуют	данные отсутствуют
251	737997.54	1291088.28	данные отсутствуют	данные отсутствуют
252	738042.02	1291059.34	данные отсутствуют	данные отсутствуют
253	738730.04	1290636.85	данные отсутствуют	данные отсутствуют
254	738696.87	1290656.56	данные отсутствуют	данные отсутствуют
255	738696.3	1290643.46	данные отсутствуют	данные отсутствуют
256	738729.49	1290623.96	данные отсутствуют	данные отсутствуют
257	738010.58	1291095.88	данные отсутствуют	данные отсутствуют
258	737977.35	1291116.71	данные отсутствуют	данные отсутствуют
259	737964.43	1291109.82	данные отсутствуют	данные отсутствуют
260	737996.99	1291088.63	данные отсутствуют	данные отсутствуют
261	740524.92	1289826.68	данные отсутствуют	данные отсутствуют
262	740525.81	1289827.77	данные отсутствуют	данные отсутствуют
263	740535.2	1289845.96	данные отсутствуют	данные отсутствуют
264	740515.42	1289854.51	данные отсутствуют	данные отсутствуют
265	740507.73	1289839.61	данные отсутствуют	данные отсутствуют

Государственный регистратор		ФГИС ЕГРН
полное наименование должности	подпись	инициалы, фамилия

М.П.

Земельный участок			
(вид объекта недвижимости)			
Лист № ____ Раздела 4.2	Всего листов раздела 4.2 : ____	Всего разделов: ____	Всего листов выписки: ____
27.09.2021 № 99/2021/420249327			
Кадастровый номер:		02:70:000000:382	

Номер точки	Координаты, м		Описание закрепления на местности	Средняя квадратическая погрешность определения координат характерных точек границы части земельного участка, м
	X	Y		
1	2	3	4	5
266	740504.42	1289835.55	данные отсутствуют	данные отсутствуют
267	738947.35	1290535.72	данные отсутствуют	данные отсутствуют
268	738926.93	1290544.84	данные отсутствуют	данные отсутствуют
269	738925.23	1290532.83	данные отсутствуют	данные отсутствуют
270	738945.64	1290523.56	данные отсутствуют	данные отсутствуют
271	738023.75	1291071.23	данные отсутствуют	данные отсутствуют
272	738039.88	1291077.52	данные отсутствуют	данные отсутствуют
273	737991.31	1291107.95	данные отсутствуют	данные отсутствуют
274	737976.3	1291102.1	данные отсутствуют	данные отсутствуют
275	738933	1290542.13	данные отсутствуют	данные отсутствуют
276	738889.6	1290560.54	данные отсутствуют	данные отсутствуют
277	738887.68	1290550.01	данные отсутствуют	данные отсутствуют
278	738930.85	1290530.28	данные отсутствуют	данные отсутствуют
279	740715.94	1289764.86	данные отсутствуют	данные отсутствуют
280	740715.26	1289769.04	данные отсутствуют	данные отсутствуют
281	740691.87	1289778.99	данные отсутствуют	данные отсутствуют
282	740694.72	1289761.42	данные отсутствуют	данные отсутствуют
Государственный регистратор				ФГИС ЕГРН
полное наименование должности			подпись	инициалы, фамилия

М.П.

Раздел 4.2

Выписка из Единого государственного реестра недвижимости об объекте недвижимости
Сведения о частях земельного участка

Земельный участок			
(вид объекта недвижимости)			
Лист № ____ Раздела 4.2	Всего листов раздела 4.2 : ____	Всего разделов: ____	Всего листов выписки: ____
27.09.2021 № 99/2021/420249327			
Кадастровый номер:		02:70:000000:382	

Номер точки	Координаты, м		Описание закрепления на местности	Средняя квадратическая погрешность определения координат характерных точек границы части земельного участка, м
	X	Y		
1	2	3	4	5
283	740523.98	1289827.09	данные отсутствуют	данные отсутствуют
284	740524.53	1289827.77	данные отсутствуют	данные отсутствуют
285	740534.15	1289846.41	данные отсутствуют	данные отсутствуют
286	740514.37	1289854.97	данные отсутствуют	данные отсутствуют
287	740506.44	1289839.61	данные отсутствуют	данные отсутствуют
288	740503.47	1289835.96	данные отсутствуют	данные отсутствуют
289	740913.12	1289585.77	данные отсутствуют	данные отсутствуют
290	740916.28	1289588.16	данные отсутствуют	данные отсутствуют
291	740913.47	1289591.38	данные отсутствуют	данные отсутствуют
292	740903.98	1289596.17	данные отсутствуют	данные отсутствуют
293	740904.04	1289596.09	данные отсутствуют	данные отсутствуют
294	740707.45	1289772.42	данные отсутствуют	данные отсутствуют
295	740674.92	1289786.13	данные отсутствуют	данные отсутствуют
296	740674.96	1289785.22	данные отсутствуют	данные отсутствуют
297	740537.77	1289821.12	данные отсутствуют	данные отсутствуют
298	740534.23	1289824.02	данные отсутствуют	данные отсутствуют
299	740523.38	1289832.82	данные отсутствуют	данные отсутствуют
Государственный регистратор				ФГИС ЕГРН
полное наименование должности			подпись	инициалы, фамилия

М.П.

Земельный участок			
(вид объекта недвижимости)			
Лист № ____ Раздела 4.2	Всего листов раздела 4.2 : ____	Всего разделов: ____	Всего листов выписки: ____
27.09.2021 № 99/2021/420249327			
Кадастровый номер:		02:70:000000:382	

Номер точки	Координаты, м		Описание закрепления на местности	Средняя квадратическая погрешность определения координат характерных точек границы части земельного участка, м
	X	Y		
1	2	3	4	5
300	740523.95	1289834.62	данные отсутствуют	данные отсутствуют
301	740529.62	1289848.37	данные отсутствуют	данные отсутствуют
302	740527.78	1289849.17	данные отсутствуют	данные отсутствуют
303	740522.07	1289835.3	данные отсутствуют	данные отсутствуют
304	740521.28	1289832.82	данные отсутствуют	данные отсутствуют
305	740519.66	1289828.96	данные отсутствуют	данные отсутствуют
306	740521.5	1289828.16	данные отсутствуют	данные отсутствуют
307	740522.63	1289830.85	данные отсутствуют	данные отсутствуют
308	740531.03	1289824.04	данные отсутствуют	данные отсутствуют
309	739672.12	1290201.82	данные отсутствуют	данные отсутствуют
310	739675.16	1290210.87	данные отсутствуют	данные отсутствуют
311	739671.49	1290212.51	данные отсутствуют	данные отсутствуют
312	739668.44	1290203.43	данные отсутствуют	данные отсутствуют
313	739669.5	1290213.39	данные отсутствуют	данные отсутствуют
314	739665.82	1290215.03	данные отсутствуют	данные отсутствуют
315	739663.02	1290205.79	данные отсутствуют	данные отсутствуют
316	739666.71	1290204.18	данные отсутствуют	данные отсутствуют

Государственный регистратор		ФГИС ЕГРН
полное наименование должности	подпись	инициалы, фамилия

М.П.

Земельный участок			
(вид объекта недвижимости)			
Лист № ____ Раздела 4.2	Всего листов раздела 4.2 : ____	Всего разделов: ____	Всего листов выписки: ____
27.09.2021 № 99/2021/420249327			
Кадастровый номер:		02:70:000000:382	

Номер точки	Координаты, м		Описание закрепления на местности	Средняя квадратическая погрешность определения координат характерных точек границы части земельного участка, м
	X	Y		
1	2	3	4	5
317	738944.23	1290537.11	данные отсутствуют	данные отсутствуют
318	738940.42	1290538.81	данные отсутствуют	данные отсутствуют
319	738938.77	1290526.68	данные отсутствуют	данные отсутствуют
320	738942.57	1290524.95	данные отсутствуют	данные отсутствуют
321	739541.12	1290258.89	данные отсутствуют	данные отсутствуют
321	739541.12	1290258.89	данные отсутствуют	данные отсутствуют
322	739520.37	1290268.11	данные отсутствуют	данные отсутствуют
322	739520.37	1290268.11	данные отсутствуют	данные отсутствуют
323	739021.14	1290490.11	данные отсутствуют	данные отсутствуют
323	739021.14	1290490.11	данные отсутствуют	данные отсутствуют
324	738750.87	1290612.65	данные отсутствуют	данные отсутствуют
324	738750.87	1290612.65	данные отсутствуют	данные отсутствуют
325	738710.17	1290638.31	данные отсутствуют	данные отсутствуют
325	738710.17	1290638.31	данные отсутствуют	данные отсутствуют
326	738661	1290666.37	данные отсутствуют	данные отсутствуют
326	738661	1290666.37	данные отсутствуют	данные отсутствуют
327	738557.55	1290731.62	данные отсутствуют	данные отсутствуют

Государственный регистратор		ФГИС ЕГРН
полное наименование должности	подпись	инициалы, фамилия

М.П.

Земельный участок			
(вид объекта недвижимости)			
Лист № ____ Раздела 4.2	Всего листов раздела 4.2 : ____	Всего разделов: ____	Всего листов выписки: ____
27.09.2021 № 99/2021/420249327			
Кадастровый номер:		02:70:000000:382	

Номер точки	Координаты, м		Описание закрепления на местности	Средняя квадратическая погрешность определения координат характерных точек границы части земельного участка, м
	X	Y		
1	2	3	4	5
327	738557.55	1290731.62	данные отсутствуют	данные отсутствуют
328	739212.47	1290405.03	данные отсутствуют	данные отсутствуют
328	739212.47	1290405.03	данные отсутствуют	данные отсутствуют
329	737688.15	1291292.17	данные отсутствуют	данные отсутствуют
329	737688.15	1291292.17	данные отсутствуют	данные отсутствуют
330	737688.36	1291294.18	данные отсутствуют	данные отсутствуют
330	737688.36	1291294.18	данные отсутствуют	данные отсутствуют
331	737688.81	1291297.61	данные отсутствуют	данные отсутствуют
331	737688.81	1291297.61	данные отсутствуют	данные отсутствуют
332	737685.08	1291299.96	данные отсутствуют	данные отсутствуют
332	737685.08	1291299.96	данные отсутствуют	данные отсутствуют
333	737684.39	1291294.64	данные отсутствуют	данные отсутствуют
333	737684.39	1291294.64	данные отсутствуют	данные отсутствуют
334	737684.38	1291294.58	данные отсутствуют	данные отсутствуют
334	737684.38	1291294.58	данные отсутствуют	данные отсутствуют
335	738897.77	1290557.12	данные отсутствуют	данные отсутствуют
336	738853.32	1290575.91	данные отсутствуют	данные отсутствуют

Государственный регистратор		ФГИС ЕГРН
полное наименование должности	подпись	инициалы, фамилия

М.П.

Раздел 4.2

Выписка из Единого государственного реестра недвижимости об объекте недвижимости
Сведения о частях земельного участка

Земельный участок			
(вид объекта недвижимости)			
Лист № ____ Раздела 4.2	Всего листов раздела 4.2 : ____	Всего разделов: ____	Всего листов выписки: ____
27.09.2021 № 99/2021/420249327			
Кадастровый номер:		02:70:000000:382	

Номер точки	Координаты, м		Описание закрепления на местности	Средняя квадратическая погрешность определения координат характерных точек границы части земельного участка, м
	X	Y		
1	2	3	4	5
337	738851.61	1290565.5	данные отсутствуют	данные отсутствуют
338	738895.97	1290546.18	данные отсутствуют	данные отсутствуют
339	736568.22	1291891.88	данные отсутствуют	данные отсутствуют
340	736567.37	1291870.44	данные отсутствуют	данные отсутствуют
341	737697.17	1291292.34	данные отсутствуют	данные отсутствуют
342	737677.57	1291304.69	данные отсутствуют	данные отсутствуют
343	737677.38	1291299.06	данные отсутствуют	данные отсутствуют
344	737696.98	1291286.52	данные отсутствуют	данные отсутствуют

Государственный регистратор		ФГИС ЕГРН
полное наименование должности	подпись	инициалы, фамилия

М.П.

Земельный участок				
(вид объекта недвижимости)				
Лист № ____ Раздела 4.2		Всего листов раздела 4.2 : ____		Всего разделов: ____
27.09.2021 № 99/2021/420249327				
Кадастровый номер:			02:70:000000:382	
Сведения о характерных точках границы части (частей) земельного участка				
Учетный номер части: 12				
Система координат: МСК-05				
Зона №				
Номер точки	Координаты, м		Описание закрепления на местности	Средняя квадратическая погрешность определения координат характерных точек границы части земельного участка, м
	X	Y		
1	2	3	4	5
7	740912.75	1289591.35	данные отсутствуют	данные отсутствуют
8	740909.86	1289592.36	данные отсутствуют	данные отсутствуют
9	740904.69	1289595.4	данные отсутствуют	данные отсутствуют
27	740712.5	1289770.29	данные отсутствуют	данные отсутствуют
65	738923.83	1290546.22	данные отсутствуют	данные отсутствуют
66	738856.66	1290574.32	данные отсутствуют	данные отсутствуют
103	736561.06	1291894.02	данные отсутствуют	данные отсутствуют
104	736561.93	1291882.42	данные отсутствуют	данные отсутствуют
105	736562.72	1291871.92	данные отсутствуют	данные отсутствуют
106	736565.53	1291870.99	данные отсутствуют	данные отсутствуют
121	737686.82	1291293.02	данные отсутствуют	данные отсутствуют
121	737686.82	1291293.02	данные отсутствуют	данные отсутствуют
121	737686.82	1291293.02	данные отсутствуют	данные отсутствуют
136	738208.98	1290955.34	данные отсутствуют	данные отсутствуют
149	738575.68	1290720.08	данные отсутствуют	данные отсутствуют
149	738575.68	1290720.08	данные отсутствуют	данные отсутствуют
Государственный регистратор			ФГИС ЕГРН	
полное наименование должности			подпись	
			инициалы, фамилия	

М.П.

Раздел 4.2

Земельный участок				
(вид объекта недвижимости)				
Лист № ____ Раздела 4.2		Всего листов раздела 4.2 : ____		Всего разделов: ____
27.09.2021 № 99/2021/420249327				
Кадастровый номер:			02:70:000000:382	
Номер точки	Координаты, м		Описание закрепления на местности	Средняя квадратическая погрешность определения координат характерных точек границы части земельного участка, м
	X	Y		
1	2	3	4	5
150	738590.41	1290709.84	данные отсутствуют	данные отсутствуют
150	738590.41	1290709.84	данные отсутствуют	данные отсутствуют
151	738687.84	1290648.43	данные отсутствуют	данные отсутствуют
151	738687.84	1290648.43	данные отсутствуют	данные отсутствуют
152	738767.27	1290601.77	данные отсутствуют	данные отсутствуют
152	738767.27	1290601.77	данные отсутствуют	данные отсутствуют
153	738803.87	1290585.39	данные отсутствуют	данные отсутствуют
153	738803.87	1290585.39	данные отсутствуют	данные отсутствуют
154	738833.38	1290572.38	данные отсутствуют	данные отсутствуют
154	738833.38	1290572.38	данные отсутствуют	данные отсутствуют
155	738858.29	1290562.98	данные отсутствуют	данные отсутствуют
155	738858.29	1290562.98	данные отсутствуют	данные отсутствуют
155	738858.29	1290562.98	данные отсутствуют	данные отсутствуют
156	738859.5	1290561.37	данные отсутствуют	данные отсутствуют
156	738859.5	1290561.37	данные отсутствуют	данные отсутствуют
156	738859.5	1290561.37	данные отсутствуют	данные отсутствуют
157	738860.74	1290559.2	данные отсутствуют	данные отсутствуют
Государственный регистратор			ФГИС ЕГРН	
полное наименование должности			подпись	
			инициалы, фамилия	

М.П.

Земельный участок			
(вид объекта недвижимости)			
Лист № ____ Раздела 4.2	Всего листов раздела 4.2 : ____	Всего разделов: ____	Всего листов выписки: ____
27.09.2021 № 99/2021/420249327			
Кадастровый номер:		02:70:000000:382	

Номер точки	Координаты, м		Описание закрепления на местности	Средняя квадратическая погрешность определения координат характерных точек границы части земельного участка, м
	X	Y		
1	2	3	4	5
157	738860.74	1290559.2	данные отсутствуют	данные отсутствуют
157	738860.74	1290559.2	данные отсутствуют	данные отсутствуют
158	738861.08	1290558.86	данные отсутствуют	данные отсутствуют
158	738861.08	1290558.86	данные отсутствуют	данные отсутствуют
158	738861.08	1290558.86	данные отсутствуют	данные отсутствуют
159	738862.37	1290558.04	данные отсутствуют	данные отсутствуют
159	738862.37	1290558.04	данные отсутствуют	данные отсутствуют
159	738862.37	1290558.04	данные отсутствуют	данные отсутствуют
160	738862.87	1290557.91	данные отсутствуют	данные отсутствуют
160	738862.87	1290557.91	данные отсутствуют	данные отсутствуют
160	738862.87	1290557.91	данные отсутствуют	данные отсутствуют
161	738863.94	1290557.95	данные отсутствуют	данные отсутствуют
161	738863.94	1290557.95	данные отсутствуют	данные отсутствуют
161	738863.94	1290557.95	данные отсутствуют	данные отсутствуют
162	738866.19	1290557.17	данные отсутствуют	данные отсутствуют
162	738866.19	1290557.17	данные отсутствуют	данные отсутствуют
162	738866.19	1290557.17	данные отсутствуют	данные отсутствуют

Государственный регистратор		ФГИС ЕГРН
полное наименование должности	подпись	инициалы, фамилия

М.П.

Раздел 4.2

Выписка из Единого государственного реестра недвижимости об объекте недвижимости
Сведения о частях земельного участка

Земельный участок			
(вид объекта недвижимости)			
Лист № ____ Раздела 4.2	Всего листов раздела 4.2 : ____	Всего разделов: ____	Всего листов выписки: ____
27.09.2021 № 99/2021/420249327			
Кадастровый номер:		02:70:000000:382	

Номер точки	Координаты, м		Описание закрепления на местности	Средняя квадратическая погрешность определения координат характерных точек границы части земельного участка, м
	X	Y		
1	2	3	4	5
163	738866.52	1290557.12	данные отсутствуют	данные отсутствуют
163	738866.52	1290557.12	данные отсутствуют	данные отсутствуют
163	738866.52	1290557.12	данные отсутствуют	данные отсутствуют
164	738866.81	1290557.16	данные отсутствуют	данные отсутствуют
164	738866.81	1290557.16	данные отсутствуют	данные отсутствуют
164	738866.81	1290557.16	данные отсутствуют	данные отсутствуют
165	738868.3	1290557.61	данные отсутствуют	данные отсутствуют
165	738868.3	1290557.61	данные отсутствуют	данные отсутствуют
165	738868.3	1290557.61	данные отсутствуют	данные отсутствуют
166	738870.63	1290557.88	данные отсутствуют	данные отсутствуют
166	738870.63	1290557.88	данные отсутствуют	данные отсутствуют
166	738870.63	1290557.88	данные отсутствуют	данные отсутствуют
166	738870.63	1290557.88	данные отсутствуют	данные отсутствуют
167	738901.57	1290543.59	данные отсутствуют	данные отсутствуют
167	738901.57	1290543.59	данные отсутствуют	данные отсутствуют
167	738901.57	1290543.59	данные отсутствуют	данные отсутствуют
168	738961.05	1290516.55	данные отсутствуют	данные отсутствуют
168	738961.05	1290516.55	данные отсутствуют	данные отсутствуют

Государственный регистратор		ФГИС ЕГРН
полное наименование должности	подпись	инициалы, фамилия

М.П.

Земельный участок			
(вид объекта недвижимости)			
Лист № ____ Раздела 4.2	Всего листов раздела 4.2 : ____	Всего разделов: ____	Всего листов выписки: ____
27.09.2021 № 99/2021/420249327			
Кадастровый номер:		02:70:000000:382	

Номер точки	Координаты, м		Описание закрепления на местности	Средняя квадратическая погрешность определения координат характерных точек границы части земельного участка, м
	X	Y		
1	2	3	4	5
169	739075.15	1290465.35	данные отсутствуют	данные отсутствуют
169	739075.15	1290465.35	данные отсутствуют	данные отсутствуют
170	739113.8	1290448.25	данные отсутствуют	данные отсутствуют
170	739113.8	1290448.25	данные отсутствуют	данные отсутствуют
171	739192.36	1290413.56	данные отсутствуют	данные отсутствуют
171	739192.36	1290413.56	данные отсутствуют	данные отсутствуют
175	739529.11	1290264.12	данные отсутствуют	данные отсутствуют
175	739529.11	1290264.12	данные отсутствуют	данные отсутствуют
176	739669.86	1290202.81	данные отсутствуют	данные отсутствуют
241	738241.51	1290950.7	данные отсутствуют	данные отсутствуют
242	738236.4	1290942.89	данные отсутствуют	данные отсутствуют
243	738233.11	1290944.89	данные отсутствуют	данные отсутствуют
244	738232.67	1290944.47	данные отсутствуют	данные отсутствуют
245	738203.31	1290962.4	данные отсутствуют	данные отсутствуют
246	738200.75	1290960.85	данные отсутствуют	данные отсутствуют
247	738292.16	1290901.59	данные отсутствуют	данные отсутствуют
248	738320.07	1290899.57	данные отсутствуют	данные отсутствуют

Государственный регистратор		ФГИС ЕГРН
полное наименование должности	подпись	инициалы, фамилия

М.П.

Земельный участок			
(вид объекта недвижимости)			
Лист № ____ Раздела 4.2	Всего листов раздела 4.2 : ____	Всего разделов: ____	Всего листов выписки: ____
27.09.2021 № 99/2021/420249327			
Кадастровый номер:		02:70:000000:382	

Номер точки	Координаты, м		Описание закрепления на местности	Средняя квадратическая погрешность определения координат характерных точек границы части земельного участка, м
	X	Y		
1	2	3	4	5
249	738056.82	1291066.9	данные отсутствуют	данные отсутствуют
250	738011.41	1291095.36	данные отсутствуют	данные отсутствуют
251	737997.54	1291088.28	данные отсутствуют	данные отсутствуют
252	738042.02	1291059.34	данные отсутствуют	данные отсутствуют
253	738730.04	1290636.85	данные отсутствуют	данные отсутствуют
254	738696.87	1290656.56	данные отсутствуют	данные отсутствуют
255	738696.3	1290643.46	данные отсутствуют	данные отсутствуют
256	738729.49	1290623.96	данные отсутствуют	данные отсутствуют
257	738010.58	1291095.88	данные отсутствуют	данные отсутствуют
258	737977.35	1291116.71	данные отсутствуют	данные отсутствуют
259	737964.43	1291109.82	данные отсутствуют	данные отсутствуют
260	737996.99	1291088.63	данные отсутствуют	данные отсутствуют
261	740524.92	1289826.68	данные отсутствуют	данные отсутствуют
262	740525.81	1289827.77	данные отсутствуют	данные отсутствуют
263	740535.2	1289845.96	данные отсутствуют	данные отсутствуют
264	740515.42	1289854.51	данные отсутствуют	данные отсутствуют
265	740507.73	1289839.61	данные отсутствуют	данные отсутствуют

Государственный регистратор		ФГИС ЕГРН
полное наименование должности	подпись	инициалы, фамилия

М.П.

Земельный участок			
(вид объекта недвижимости)			
Лист № ____ Раздела 4.2	Всего листов раздела 4.2 : ____	Всего разделов: ____	Всего листов выписки: ____
27.09.2021 № 99/2021/420249327			
Кадастровый номер:		02:70:000000:382	

Номер точки	Координаты, м		Описание закрепления на местности	Средняя квадратическая погрешность определения координат характерных точек границы части земельного участка, м
	X	Y		
1	2	3	4	5
266	740504.42	1289835.55	данные отсутствуют	данные отсутствуют
267	738947.35	1290535.72	данные отсутствуют	данные отсутствуют
268	738926.93	1290544.84	данные отсутствуют	данные отсутствуют
269	738925.23	1290532.83	данные отсутствуют	данные отсутствуют
270	738945.64	1290523.56	данные отсутствуют	данные отсутствуют
271	738023.75	1291071.23	данные отсутствуют	данные отсутствуют
272	738039.88	1291077.52	данные отсутствуют	данные отсутствуют
273	737991.31	1291107.95	данные отсутствуют	данные отсутствуют
274	737976.3	1291102.1	данные отсутствуют	данные отсутствуют
275	738933	1290542.13	данные отсутствуют	данные отсутствуют
276	738889.6	1290560.54	данные отсутствуют	данные отсутствуют
277	738887.68	1290550.01	данные отсутствуют	данные отсутствуют
278	738930.85	1290530.28	данные отсутствуют	данные отсутствуют
279	740715.94	1289764.86	данные отсутствуют	данные отсутствуют
280	740715.26	1289769.04	данные отсутствуют	данные отсутствуют
281	740691.87	1289778.99	данные отсутствуют	данные отсутствуют
282	740694.72	1289761.42	данные отсутствуют	данные отсутствуют
Государственный регистратор				ФГИС ЕГРН
полное наименование должности			подпись	инициалы, фамилия

М.П.

Раздел 4.2

Выписка из Единого государственного реестра недвижимости об объекте недвижимости
Сведения о частях земельного участка

Земельный участок			
(вид объекта недвижимости)			
Лист № ____ Раздела 4.2	Всего листов раздела 4.2 : ____	Всего разделов: ____	Всего листов выписки: ____
27.09.2021 № 99/2021/420249327			
Кадастровый номер:		02:70:000000:382	

Номер точки	Координаты, м		Описание закрепления на местности	Средняя квадратическая погрешность определения координат характерных точек границы части земельного участка, м
	X	Y		
1	2	3	4	5
283	740523.98	1289827.09	данные отсутствуют	данные отсутствуют
284	740524.53	1289827.77	данные отсутствуют	данные отсутствуют
285	740534.15	1289846.41	данные отсутствуют	данные отсутствуют
286	740514.37	1289854.97	данные отсутствуют	данные отсутствуют
287	740506.44	1289839.61	данные отсутствуют	данные отсутствуют
288	740503.47	1289835.96	данные отсутствуют	данные отсутствуют
289	740913.12	1289585.77	данные отсутствуют	данные отсутствуют
290	740916.28	1289588.16	данные отсутствуют	данные отсутствуют
291	740913.47	1289591.38	данные отсутствуют	данные отсутствуют
292	740903.98	1289596.17	данные отсутствуют	данные отсутствуют
293	740904.04	1289596.09	данные отсутствуют	данные отсутствуют
294	740707.45	1289772.42	данные отсутствуют	данные отсутствуют
295	740674.92	1289786.13	данные отсутствуют	данные отсутствуют
296	740674.96	1289785.22	данные отсутствуют	данные отсутствуют
297	740537.77	1289821.12	данные отсутствуют	данные отсутствуют
298	740534.23	1289824.02	данные отсутствуют	данные отсутствуют
299	740523.38	1289832.82	данные отсутствуют	данные отсутствуют
Государственный регистратор				ФГИС ЕГРН
полное наименование должности			подпись	инициалы, фамилия

М.П.

Земельный участок			
(вид объекта недвижимости)			
Лист № ____ Раздела 4.2	Всего листов раздела 4.2 : ____	Всего разделов: ____	Всего листов выписки: ____
27.09.2021 № 99/2021/420249327			
Кадастровый номер:		02:70:000000:382	

Номер точки	Координаты, м		Описание закрепления на местности	Средняя квадратическая погрешность определения координат характерных точек границы части земельного участка, м
	X	Y		
1	2	3	4	5
300	740523.95	1289834.62	данные отсутствуют	данные отсутствуют
301	740529.62	1289848.37	данные отсутствуют	данные отсутствуют
302	740527.78	1289849.17	данные отсутствуют	данные отсутствуют
303	740522.07	1289835.3	данные отсутствуют	данные отсутствуют
304	740521.28	1289832.82	данные отсутствуют	данные отсутствуют
305	740519.66	1289828.96	данные отсутствуют	данные отсутствуют
306	740521.5	1289828.16	данные отсутствуют	данные отсутствуют
307	740522.63	1289830.85	данные отсутствуют	данные отсутствуют
308	740531.03	1289824.04	данные отсутствуют	данные отсутствуют
309	739672.12	1290201.82	данные отсутствуют	данные отсутствуют
310	739675.16	1290210.87	данные отсутствуют	данные отсутствуют
311	739671.49	1290212.51	данные отсутствуют	данные отсутствуют
312	739668.44	1290203.43	данные отсутствуют	данные отсутствуют
313	739669.5	1290213.39	данные отсутствуют	данные отсутствуют
314	739665.82	1290215.03	данные отсутствуют	данные отсутствуют
315	739663.02	1290205.79	данные отсутствуют	данные отсутствуют
316	739666.71	1290204.18	данные отсутствуют	данные отсутствуют

Государственный регистратор		ФГИС ЕГРН
полное наименование должности	подпись	инициалы, фамилия

М.П.

Земельный участок			
(вид объекта недвижимости)			
Лист № ____ Раздела 4.2	Всего листов раздела 4.2 : ____	Всего разделов: ____	Всего листов выписки: ____
27.09.2021 № 99/2021/420249327			
Кадастровый номер:		02:70:000000:382	

Номер точки	Координаты, м		Описание закрепления на местности	Средняя квадратическая погрешность определения координат характерных точек границы части земельного участка, м
	X	Y		
1	2	3	4	5
317	738944.23	1290537.11	данные отсутствуют	данные отсутствуют
318	738940.42	1290538.81	данные отсутствуют	данные отсутствуют
319	738938.77	1290526.68	данные отсутствуют	данные отсутствуют
320	738942.57	1290524.95	данные отсутствуют	данные отсутствуют
321	739541.12	1290258.89	данные отсутствуют	данные отсутствуют
321	739541.12	1290258.89	данные отсутствуют	данные отсутствуют
322	739520.37	1290268.11	данные отсутствуют	данные отсутствуют
322	739520.37	1290268.11	данные отсутствуют	данные отсутствуют
323	739021.14	1290490.11	данные отсутствуют	данные отсутствуют
323	739021.14	1290490.11	данные отсутствуют	данные отсутствуют
324	738750.87	1290612.65	данные отсутствуют	данные отсутствуют
324	738750.87	1290612.65	данные отсутствуют	данные отсутствуют
325	738710.17	1290638.31	данные отсутствуют	данные отсутствуют
325	738710.17	1290638.31	данные отсутствуют	данные отсутствуют
326	738661	1290666.37	данные отсутствуют	данные отсутствуют
326	738661	1290666.37	данные отсутствуют	данные отсутствуют
327	738557.55	1290731.62	данные отсутствуют	данные отсутствуют

Государственный регистратор		ФГИС ЕГРН
полное наименование должности	подпись	инициалы, фамилия

М.П.

Земельный участок			
(вид объекта недвижимости)			
Лист № ____ Раздела 4.2	Всего листов раздела 4.2 : ____	Всего разделов: ____	Всего листов выписки: ____
27.09.2021 № 99/2021/420249327			
Кадастровый номер:		02:70:000000:382	

Номер точки	Координаты, м		Описание закрепления на местности	Средняя квадратическая погрешность определения координат характерных точек границы части земельного участка, м
	X	Y		
1	2	3	4	5
327	738557.55	1290731.62	данные отсутствуют	данные отсутствуют
328	739212.47	1290405.03	данные отсутствуют	данные отсутствуют
328	739212.47	1290405.03	данные отсутствуют	данные отсутствуют
329	737688.15	1291292.17	данные отсутствуют	данные отсутствуют
329	737688.15	1291292.17	данные отсутствуют	данные отсутствуют
330	737688.36	1291294.18	данные отсутствуют	данные отсутствуют
330	737688.36	1291294.18	данные отсутствуют	данные отсутствуют
331	737688.81	1291297.61	данные отсутствуют	данные отсутствуют
331	737688.81	1291297.61	данные отсутствуют	данные отсутствуют
332	737685.08	1291299.96	данные отсутствуют	данные отсутствуют
332	737685.08	1291299.96	данные отсутствуют	данные отсутствуют
333	737684.39	1291294.64	данные отсутствуют	данные отсутствуют
333	737684.39	1291294.64	данные отсутствуют	данные отсутствуют
334	737684.38	1291294.58	данные отсутствуют	данные отсутствуют
334	737684.38	1291294.58	данные отсутствуют	данные отсутствуют
335	738897.77	1290557.12	данные отсутствуют	данные отсутствуют
336	738853.32	1290575.91	данные отсутствуют	данные отсутствуют

Государственный регистратор		ФГИС ЕГРН
полное наименование должности	подпись	инициалы, фамилия

М.П.

Раздел 4.2

Выписка из Единого государственного реестра недвижимости об объекте недвижимости
Сведения о частях земельного участка

Земельный участок			
(вид объекта недвижимости)			
Лист № ____ Раздела 4.2	Всего листов раздела 4.2 : ____	Всего разделов: ____	Всего листов выписки: ____
27.09.2021 № 99/2021/420249327			
Кадастровый номер:		02:70:000000:382	

Номер точки	Координаты, м		Описание закрепления на местности	Средняя квадратическая погрешность определения координат характерных точек границы части земельного участка, м
	X	Y		
1	2	3	4	5
337	738851.61	1290565.5	данные отсутствуют	данные отсутствуют
338	738895.97	1290546.18	данные отсутствуют	данные отсутствуют
339	736568.22	1291891.88	данные отсутствуют	данные отсутствуют
340	736567.37	1291870.44	данные отсутствуют	данные отсутствуют
341	737697.17	1291292.34	данные отсутствуют	данные отсутствуют
342	737677.57	1291304.69	данные отсутствуют	данные отсутствуют
343	737677.38	1291299.06	данные отсутствуют	данные отсутствуют
344	737696.98	1291286.52	данные отсутствуют	данные отсутствуют

Государственный регистратор		ФГИС ЕГРН
полное наименование должности	подпись	инициалы, фамилия

М.П.

Земельный участок				
(вид объекта недвижимости)				
Лист № ____ Раздела 4.2		Всего листов раздела 4.2 : ____		Всего разделов: ____
27.09.2021 № 99/2021/420249327				
Кадастровый номер:			02:70:000000:382	
Сведения о характерных точках границы части (частей) земельного участка				
Учетный номер части: 13				
Система координат: МСК-05				
Зона №				
Номер точки	Координаты, м		Описание закрепления на местности	Средняя квадратическая погрешность определения координат характерных точек границы части земельного участка, м
	X	Y		
1	2	3	4	5
7	740912.75	1289591.35	данные отсутствуют	данные отсутствуют
8	740909.86	1289592.36	данные отсутствуют	данные отсутствуют
9	740904.69	1289595.4	данные отсутствуют	данные отсутствуют
27	740712.5	1289770.29	данные отсутствуют	данные отсутствуют
65	738923.83	1290546.22	данные отсутствуют	данные отсутствуют
66	738856.66	1290574.32	данные отсутствуют	данные отсутствуют
103	736561.06	1291894.02	данные отсутствуют	данные отсутствуют
104	736561.93	1291882.42	данные отсутствуют	данные отсутствуют
105	736562.72	1291871.92	данные отсутствуют	данные отсутствуют
106	736565.53	1291870.99	данные отсутствуют	данные отсутствуют
121	737686.82	1291293.02	данные отсутствуют	данные отсутствуют
121	737686.82	1291293.02	данные отсутствуют	данные отсутствуют
121	737686.82	1291293.02	данные отсутствуют	данные отсутствуют
136	738208.98	1290955.34	данные отсутствуют	данные отсутствуют
149	738575.68	1290720.08	данные отсутствуют	данные отсутствуют
149	738575.68	1290720.08	данные отсутствуют	данные отсутствуют
Государственный регистратор			ФГИС ЕГРН	
полное наименование должности			подпись	
			инициалы, фамилия	

М.П.

Раздел 4.2

Земельный участок				
(вид объекта недвижимости)				
Лист № ____ Раздела 4.2		Всего листов раздела 4.2 : ____		Всего разделов: ____
27.09.2021 № 99/2021/420249327				
Кадастровый номер:			02:70:000000:382	
Номер точки	Координаты, м		Описание закрепления на местности	Средняя квадратическая погрешность определения координат характерных точек границы части земельного участка, м
	X	Y		
1	2	3	4	5
150	738590.41	1290709.84	данные отсутствуют	данные отсутствуют
150	738590.41	1290709.84	данные отсутствуют	данные отсутствуют
151	738687.84	1290648.43	данные отсутствуют	данные отсутствуют
151	738687.84	1290648.43	данные отсутствуют	данные отсутствуют
152	738767.27	1290601.77	данные отсутствуют	данные отсутствуют
152	738767.27	1290601.77	данные отсутствуют	данные отсутствуют
153	738803.87	1290585.39	данные отсутствуют	данные отсутствуют
153	738803.87	1290585.39	данные отсутствуют	данные отсутствуют
154	738833.38	1290572.38	данные отсутствуют	данные отсутствуют
154	738833.38	1290572.38	данные отсутствуют	данные отсутствуют
155	738858.29	1290562.98	данные отсутствуют	данные отсутствуют
155	738858.29	1290562.98	данные отсутствуют	данные отсутствуют
155	738858.29	1290562.98	данные отсутствуют	данные отсутствуют
156	738859.5	1290561.37	данные отсутствуют	данные отсутствуют
156	738859.5	1290561.37	данные отсутствуют	данные отсутствуют
156	738859.5	1290561.37	данные отсутствуют	данные отсутствуют
157	738860.74	1290559.2	данные отсутствуют	данные отсутствуют
Государственный регистратор			ФГИС ЕГРН	
полное наименование должности			подпись	
			инициалы, фамилия	

М.П.

Земельный участок			
(вид объекта недвижимости)			
Лист № ____ Раздела 4.2	Всего листов раздела 4.2 : ____	Всего разделов: ____	Всего листов выписки: ____
27.09.2021 № 99/2021/420249327			
Кадастровый номер:		02:70:000000:382	

Номер точки	Координаты, м		Описание закрепления на местности	Средняя квадратическая погрешность определения координат характерных точек границы части земельного участка, м
	X	Y		
1	2	3	4	5
157	738860.74	1290559.2	данные отсутствуют	данные отсутствуют
157	738860.74	1290559.2	данные отсутствуют	данные отсутствуют
158	738861.08	1290558.86	данные отсутствуют	данные отсутствуют
158	738861.08	1290558.86	данные отсутствуют	данные отсутствуют
158	738861.08	1290558.86	данные отсутствуют	данные отсутствуют
159	738862.37	1290558.04	данные отсутствуют	данные отсутствуют
159	738862.37	1290558.04	данные отсутствуют	данные отсутствуют
159	738862.37	1290558.04	данные отсутствуют	данные отсутствуют
160	738862.87	1290557.91	данные отсутствуют	данные отсутствуют
160	738862.87	1290557.91	данные отсутствуют	данные отсутствуют
160	738862.87	1290557.91	данные отсутствуют	данные отсутствуют
161	738863.94	1290557.95	данные отсутствуют	данные отсутствуют
161	738863.94	1290557.95	данные отсутствуют	данные отсутствуют
161	738863.94	1290557.95	данные отсутствуют	данные отсутствуют
162	738866.19	1290557.17	данные отсутствуют	данные отсутствуют
162	738866.19	1290557.17	данные отсутствуют	данные отсутствуют
162	738866.19	1290557.17	данные отсутствуют	данные отсутствуют

Государственный регистратор		ФГИС ЕГРН
полное наименование должности	подпись	инициалы, фамилия

М.П.

Раздел 4.2

Выписка из Единого государственного реестра недвижимости об объекте недвижимости
Сведения о частях земельного участка

Земельный участок			
(вид объекта недвижимости)			
Лист № ____ Раздела 4.2	Всего листов раздела 4.2 : ____	Всего разделов: ____	Всего листов выписки: ____
27.09.2021 № 99/2021/420249327			
Кадастровый номер:		02:70:000000:382	

Номер точки	Координаты, м		Описание закрепления на местности	Средняя квадратическая погрешность определения координат характерных точек границы части земельного участка, м
	X	Y		
1	2	3	4	5
163	738866.52	1290557.12	данные отсутствуют	данные отсутствуют
163	738866.52	1290557.12	данные отсутствуют	данные отсутствуют
163	738866.52	1290557.12	данные отсутствуют	данные отсутствуют
164	738866.81	1290557.16	данные отсутствуют	данные отсутствуют
164	738866.81	1290557.16	данные отсутствуют	данные отсутствуют
164	738866.81	1290557.16	данные отсутствуют	данные отсутствуют
165	738868.3	1290557.61	данные отсутствуют	данные отсутствуют
165	738868.3	1290557.61	данные отсутствуют	данные отсутствуют
165	738868.3	1290557.61	данные отсутствуют	данные отсутствуют
166	738870.63	1290557.88	данные отсутствуют	данные отсутствуют
166	738870.63	1290557.88	данные отсутствуют	данные отсутствуют
166	738870.63	1290557.88	данные отсутствуют	данные отсутствуют
166	738870.63	1290557.88	данные отсутствуют	данные отсутствуют
167	738901.57	1290543.59	данные отсутствуют	данные отсутствуют
167	738901.57	1290543.59	данные отсутствуют	данные отсутствуют
167	738901.57	1290543.59	данные отсутствуют	данные отсутствуют
168	738961.05	1290516.55	данные отсутствуют	данные отсутствуют
168	738961.05	1290516.55	данные отсутствуют	данные отсутствуют

Государственный регистратор		ФГИС ЕГРН
полное наименование должности	подпись	инициалы, фамилия

М.П.

Земельный участок			
(вид объекта недвижимости)			
Лист № ____ Раздела 4.2	Всего листов раздела 4.2 : ____	Всего разделов: ____	Всего листов выписки: ____
27.09.2021 № 99/2021/420249327			
Кадастровый номер:		02:70:000000:382	

Номер точки	Координаты, м		Описание закрепления на местности	Средняя квадратическая погрешность определения координат характерных точек границы части земельного участка, м
	X	Y		
1	2	3	4	5
169	739075.15	1290465.35	данные отсутствуют	данные отсутствуют
169	739075.15	1290465.35	данные отсутствуют	данные отсутствуют
170	739113.8	1290448.25	данные отсутствуют	данные отсутствуют
170	739113.8	1290448.25	данные отсутствуют	данные отсутствуют
171	739192.36	1290413.56	данные отсутствуют	данные отсутствуют
171	739192.36	1290413.56	данные отсутствуют	данные отсутствуют
175	739529.11	1290264.12	данные отсутствуют	данные отсутствуют
175	739529.11	1290264.12	данные отсутствуют	данные отсутствуют
176	739669.86	1290202.81	данные отсутствуют	данные отсутствуют
241	738241.51	1290950.7	данные отсутствуют	данные отсутствуют
242	738236.4	1290942.89	данные отсутствуют	данные отсутствуют
243	738233.11	1290944.89	данные отсутствуют	данные отсутствуют
244	738232.67	1290944.47	данные отсутствуют	данные отсутствуют
245	738203.31	1290962.4	данные отсутствуют	данные отсутствуют
246	738200.75	1290960.85	данные отсутствуют	данные отсутствуют
247	738292.16	1290901.59	данные отсутствуют	данные отсутствуют
248	738320.07	1290899.57	данные отсутствуют	данные отсутствуют

Государственный регистратор		ФГИС ЕГРН
полное наименование должности	подпись	инициалы, фамилия

М.П.

Земельный участок			
(вид объекта недвижимости)			
Лист № ____ Раздела 4.2	Всего листов раздела 4.2 : ____	Всего разделов: ____	Всего листов выписки: ____
27.09.2021 № 99/2021/420249327			
Кадастровый номер:		02:70:000000:382	

Номер точки	Координаты, м		Описание закрепления на местности	Средняя квадратическая погрешность определения координат характерных точек границы части земельного участка, м
	X	Y		
1	2	3	4	5
249	738056.82	1291066.9	данные отсутствуют	данные отсутствуют
250	738011.41	1291095.36	данные отсутствуют	данные отсутствуют
251	737997.54	1291088.28	данные отсутствуют	данные отсутствуют
252	738042.02	1291059.34	данные отсутствуют	данные отсутствуют
253	738730.04	1290636.85	данные отсутствуют	данные отсутствуют
254	738696.87	1290656.56	данные отсутствуют	данные отсутствуют
255	738696.3	1290643.46	данные отсутствуют	данные отсутствуют
256	738729.49	1290623.96	данные отсутствуют	данные отсутствуют
257	738010.58	1291095.88	данные отсутствуют	данные отсутствуют
258	737977.35	1291116.71	данные отсутствуют	данные отсутствуют
259	737964.43	1291109.82	данные отсутствуют	данные отсутствуют
260	737996.99	1291088.63	данные отсутствуют	данные отсутствуют
261	740524.92	1289826.68	данные отсутствуют	данные отсутствуют
262	740525.81	1289827.77	данные отсутствуют	данные отсутствуют
263	740535.2	1289845.96	данные отсутствуют	данные отсутствуют
264	740515.42	1289854.51	данные отсутствуют	данные отсутствуют
265	740507.73	1289839.61	данные отсутствуют	данные отсутствуют

Государственный регистратор		ФГИС ЕГРН
полное наименование должности	подпись	инициалы, фамилия

М.П.

Земельный участок			
(вид объекта недвижимости)			
Лист № ____ Раздела 4.2	Всего листов раздела 4.2 : ____	Всего разделов: ____	Всего листов выписки: ____
27.09.2021 № 99/2021/420249327			
Кадастровый номер:		02:70:000000:382	

Номер точки	Координаты, м		Описание закрепления на местности	Средняя квадратическая погрешность определения координат характерных точек границы части земельного участка, м
	X	Y		
1	2	3	4	5
266	740504.42	1289835.55	данные отсутствуют	данные отсутствуют
267	738947.35	1290535.72	данные отсутствуют	данные отсутствуют
268	738926.93	1290544.84	данные отсутствуют	данные отсутствуют
269	738925.23	1290532.83	данные отсутствуют	данные отсутствуют
270	738945.64	1290523.56	данные отсутствуют	данные отсутствуют
271	738023.75	1291071.23	данные отсутствуют	данные отсутствуют
272	738039.88	1291077.52	данные отсутствуют	данные отсутствуют
273	737991.31	1291107.95	данные отсутствуют	данные отсутствуют
274	737976.3	1291102.1	данные отсутствуют	данные отсутствуют
275	738933	1290542.13	данные отсутствуют	данные отсутствуют
276	738889.6	1290560.54	данные отсутствуют	данные отсутствуют
277	738887.68	1290550.01	данные отсутствуют	данные отсутствуют
278	738930.85	1290530.28	данные отсутствуют	данные отсутствуют
279	740715.94	1289764.86	данные отсутствуют	данные отсутствуют
280	740715.26	1289769.04	данные отсутствуют	данные отсутствуют
281	740691.87	1289778.99	данные отсутствуют	данные отсутствуют
282	740694.72	1289761.42	данные отсутствуют	данные отсутствуют
Государственный регистратор				ФГИС ЕГРН
полное наименование должности			подпись	инициалы, фамилия

М.П.

Раздел 4.2

Выписка из Единого государственного реестра недвижимости об объекте недвижимости
Сведения о частях земельного участка

Земельный участок			
(вид объекта недвижимости)			
Лист № ____ Раздела 4.2	Всего листов раздела 4.2 : ____	Всего разделов: ____	Всего листов выписки: ____
27.09.2021 № 99/2021/420249327			
Кадастровый номер:		02:70:000000:382	

Номер точки	Координаты, м		Описание закрепления на местности	Средняя квадратическая погрешность определения координат характерных точек границы части земельного участка, м
	X	Y		
1	2	3	4	5
283	740523.98	1289827.09	данные отсутствуют	данные отсутствуют
284	740524.53	1289827.77	данные отсутствуют	данные отсутствуют
285	740534.15	1289846.41	данные отсутствуют	данные отсутствуют
286	740514.37	1289854.97	данные отсутствуют	данные отсутствуют
287	740506.44	1289839.61	данные отсутствуют	данные отсутствуют
288	740503.47	1289835.96	данные отсутствуют	данные отсутствуют
289	740913.12	1289585.77	данные отсутствуют	данные отсутствуют
290	740916.28	1289588.16	данные отсутствуют	данные отсутствуют
291	740913.47	1289591.38	данные отсутствуют	данные отсутствуют
292	740903.98	1289596.17	данные отсутствуют	данные отсутствуют
293	740904.04	1289596.09	данные отсутствуют	данные отсутствуют
294	740707.45	1289772.42	данные отсутствуют	данные отсутствуют
295	740674.92	1289786.13	данные отсутствуют	данные отсутствуют
296	740674.96	1289785.22	данные отсутствуют	данные отсутствуют
297	740537.77	1289821.12	данные отсутствуют	данные отсутствуют
298	740534.23	1289824.02	данные отсутствуют	данные отсутствуют
299	740523.38	1289832.82	данные отсутствуют	данные отсутствуют
Государственный регистратор				ФГИС ЕГРН
полное наименование должности			подпись	инициалы, фамилия

М.П.

Земельный участок			
(вид объекта недвижимости)			
Лист № ____ Раздела 4.2	Всего листов раздела 4.2 : ____	Всего разделов: ____	Всего листов выписки: ____
27.09.2021 № 99/2021/420249327			
Кадастровый номер:		02:70:000000:382	

Номер точки	Координаты, м		Описание закрепления на местности	Средняя квадратическая погрешность определения координат характерных точек границы части земельного участка, м
	X	Y		
1	2	3	4	5
300	740523.95	1289834.62	данные отсутствуют	данные отсутствуют
301	740529.62	1289848.37	данные отсутствуют	данные отсутствуют
302	740527.78	1289849.17	данные отсутствуют	данные отсутствуют
303	740522.07	1289835.3	данные отсутствуют	данные отсутствуют
304	740521.28	1289832.82	данные отсутствуют	данные отсутствуют
305	740519.66	1289828.96	данные отсутствуют	данные отсутствуют
306	740521.5	1289828.16	данные отсутствуют	данные отсутствуют
307	740522.63	1289830.85	данные отсутствуют	данные отсутствуют
308	740531.03	1289824.04	данные отсутствуют	данные отсутствуют
309	739672.12	1290201.82	данные отсутствуют	данные отсутствуют
310	739675.16	1290210.87	данные отсутствуют	данные отсутствуют
311	739671.49	1290212.51	данные отсутствуют	данные отсутствуют
312	739668.44	1290203.43	данные отсутствуют	данные отсутствуют
313	739669.5	1290213.39	данные отсутствуют	данные отсутствуют
314	739665.82	1290215.03	данные отсутствуют	данные отсутствуют
315	739663.02	1290205.79	данные отсутствуют	данные отсутствуют
316	739666.71	1290204.18	данные отсутствуют	данные отсутствуют

Государственный регистратор		ФГИС ЕГРН
полное наименование должности	подпись	инициалы, фамилия

М.П.

Земельный участок			
(вид объекта недвижимости)			
Лист № ____ Раздела 4.2	Всего листов раздела 4.2 : ____	Всего разделов: ____	Всего листов выписки: ____
27.09.2021 № 99/2021/420249327			
Кадастровый номер:		02:70:000000:382	

Номер точки	Координаты, м		Описание закрепления на местности	Средняя квадратическая погрешность определения координат характерных точек границы части земельного участка, м
	X	Y		
1	2	3	4	5
317	738944.23	1290537.11	данные отсутствуют	данные отсутствуют
318	738940.42	1290538.81	данные отсутствуют	данные отсутствуют
319	738938.77	1290526.68	данные отсутствуют	данные отсутствуют
320	738942.57	1290524.95	данные отсутствуют	данные отсутствуют
321	739541.12	1290258.89	данные отсутствуют	данные отсутствуют
321	739541.12	1290258.89	данные отсутствуют	данные отсутствуют
322	739520.37	1290268.11	данные отсутствуют	данные отсутствуют
322	739520.37	1290268.11	данные отсутствуют	данные отсутствуют
323	739021.14	1290490.11	данные отсутствуют	данные отсутствуют
323	739021.14	1290490.11	данные отсутствуют	данные отсутствуют
324	738750.87	1290612.65	данные отсутствуют	данные отсутствуют
324	738750.87	1290612.65	данные отсутствуют	данные отсутствуют
325	738710.17	1290638.31	данные отсутствуют	данные отсутствуют
325	738710.17	1290638.31	данные отсутствуют	данные отсутствуют
326	738661	1290666.37	данные отсутствуют	данные отсутствуют
326	738661	1290666.37	данные отсутствуют	данные отсутствуют
327	738557.55	1290731.62	данные отсутствуют	данные отсутствуют

Государственный регистратор		ФГИС ЕГРН
полное наименование должности	подпись	инициалы, фамилия

М.П.

Земельный участок			
(вид объекта недвижимости)			
Лист № ____ Раздела 4.2	Всего листов раздела 4.2 : ____	Всего разделов: ____	Всего листов выписки: ____
27.09.2021 № 99/2021/420249327			
Кадастровый номер:		02:70:000000:382	

Номер точки	Координаты, м		Описание закрепления на местности	Средняя квадратическая погрешность определения координат характерных точек границы части земельного участка, м
	X	Y		
1	2	3	4	5
327	738557.55	1290731.62	данные отсутствуют	данные отсутствуют
328	739212.47	1290405.03	данные отсутствуют	данные отсутствуют
328	739212.47	1290405.03	данные отсутствуют	данные отсутствуют
329	737688.15	1291292.17	данные отсутствуют	данные отсутствуют
329	737688.15	1291292.17	данные отсутствуют	данные отсутствуют
330	737688.36	1291294.18	данные отсутствуют	данные отсутствуют
330	737688.36	1291294.18	данные отсутствуют	данные отсутствуют
331	737688.81	1291297.61	данные отсутствуют	данные отсутствуют
331	737688.81	1291297.61	данные отсутствуют	данные отсутствуют
332	737685.08	1291299.96	данные отсутствуют	данные отсутствуют
332	737685.08	1291299.96	данные отсутствуют	данные отсутствуют
333	737684.39	1291294.64	данные отсутствуют	данные отсутствуют
333	737684.39	1291294.64	данные отсутствуют	данные отсутствуют
334	737684.38	1291294.58	данные отсутствуют	данные отсутствуют
334	737684.38	1291294.58	данные отсутствуют	данные отсутствуют
335	738897.77	1290557.12	данные отсутствуют	данные отсутствуют
336	738853.32	1290575.91	данные отсутствуют	данные отсутствуют
Государственный регистратор				ФГИС ЕГРН
полное наименование должности			подпись	инициалы, фамилия

М.П.

Раздел 4.2

Выписка из Единого государственного реестра недвижимости об объекте недвижимости
Сведения о частях земельного участка

Земельный участок			
(вид объекта недвижимости)			
Лист № ____ Раздела 4.2	Всего листов раздела 4.2 : ____	Всего разделов: ____	Всего листов выписки: ____
27.09.2021 № 99/2021/420249327			
Кадастровый номер:		02:70:000000:382	

Номер точки	Координаты, м		Описание закрепления на местности	Средняя квадратическая погрешность определения координат характерных точек границы части земельного участка, м
	X	Y		
1	2	3	4	5
337	738851.61	1290565.5	данные отсутствуют	данные отсутствуют
338	738895.97	1290546.18	данные отсутствуют	данные отсутствуют
339	736568.22	1291891.88	данные отсутствуют	данные отсутствуют
340	736567.37	1291870.44	данные отсутствуют	данные отсутствуют
341	737697.17	1291292.34	данные отсутствуют	данные отсутствуют
342	737677.57	1291304.69	данные отсутствуют	данные отсутствуют
343	737677.38	1291299.06	данные отсутствуют	данные отсутствуют
344	737696.98	1291286.52	данные отсутствуют	данные отсутствуют

Государственный регистратор				ФГИС ЕГРН
полное наименование должности			подпись	инициалы, фамилия

М.П.

Выписка из Единого государственного реестра недвижимости об объекте недвижимости
Сведения о частях земельного участка

Земельный участок				
(вид объекта недвижимости)				
Лист № ____ Раздела 4.2		Всего листов раздела 4.2 : ____		Всего разделов: ____
27.09.2021 № 99/2021/420249327				
Кадастровый номер:			02:70:000000:382	
Сведения о характерных точках границы части (частей) земельного участка				
Учетный номер части: 14				
Система координат: МСК-05				
Зона №				
Номер точки	Координаты, м		Описание закрепления на местности	Средняя квадратическая погрешность определения координат характерных точек границы части земельного участка, м
	X	Y		
1	2	3	4	5
7	740912.75	1289591.35	данные отсутствуют	данные отсутствуют
8	740909.86	1289592.36	данные отсутствуют	данные отсутствуют
9	740904.69	1289595.4	данные отсутствуют	данные отсутствуют
27	740712.5	1289770.29	данные отсутствуют	данные отсутствуют
65	738923.83	1290546.22	данные отсутствуют	данные отсутствуют
66	738856.66	1290574.32	данные отсутствуют	данные отсутствуют
103	736561.06	1291894.02	данные отсутствуют	данные отсутствуют
104	736561.93	1291882.42	данные отсутствуют	данные отсутствуют
105	736562.72	1291871.92	данные отсутствуют	данные отсутствуют
106	736565.53	1291870.99	данные отсутствуют	данные отсутствуют
121	737686.82	1291293.02	данные отсутствуют	данные отсутствуют
121	737686.82	1291293.02	данные отсутствуют	данные отсутствуют
121	737686.82	1291293.02	данные отсутствуют	данные отсутствуют
136	738208.98	1290955.34	данные отсутствуют	данные отсутствуют
149	738575.68	1290720.08	данные отсутствуют	данные отсутствуют
149	738575.68	1290720.08	данные отсутствуют	данные отсутствуют
Государственный регистратор			ФГИС ЕГРН	
полное наименование должности			подпись	
			инициалы, фамилия	

М.П.

Раздел 4.2

Выписка из Единого государственного реестра недвижимости об объекте недвижимости
Сведения о частях земельного участка

Земельный участок				
(вид объекта недвижимости)				
Лист № ____ Раздела 4.2		Всего листов раздела 4.2 : ____		Всего разделов: ____
27.09.2021 № 99/2021/420249327				
Кадастровый номер:			02:70:000000:382	
Номер точки	Координаты, м		Описание закрепления на местности	Средняя квадратическая погрешность определения координат характерных точек границы части земельного участка, м
	X	Y		
1	2	3	4	5
150	738590.41	1290709.84	данные отсутствуют	данные отсутствуют
150	738590.41	1290709.84	данные отсутствуют	данные отсутствуют
151	738687.84	1290648.43	данные отсутствуют	данные отсутствуют
151	738687.84	1290648.43	данные отсутствуют	данные отсутствуют
152	738767.27	1290601.77	данные отсутствуют	данные отсутствуют
152	738767.27	1290601.77	данные отсутствуют	данные отсутствуют
153	738803.87	1290585.39	данные отсутствуют	данные отсутствуют
153	738803.87	1290585.39	данные отсутствуют	данные отсутствуют
154	738833.38	1290572.38	данные отсутствуют	данные отсутствуют
154	738833.38	1290572.38	данные отсутствуют	данные отсутствуют
155	738858.29	1290562.98	данные отсутствуют	данные отсутствуют
155	738858.29	1290562.98	данные отсутствуют	данные отсутствуют
155	738858.29	1290562.98	данные отсутствуют	данные отсутствуют
156	738859.5	1290561.37	данные отсутствуют	данные отсутствуют
156	738859.5	1290561.37	данные отсутствуют	данные отсутствуют
156	738859.5	1290561.37	данные отсутствуют	данные отсутствуют
157	738860.74	1290559.2	данные отсутствуют	данные отсутствуют
Государственный регистратор			ФГИС ЕГРН	
полное наименование должности			подпись	
			инициалы, фамилия	

М.П.

Земельный участок			
(вид объекта недвижимости)			
Лист № ____ Раздела 4.2	Всего листов раздела 4.2 : ____	Всего разделов: ____	Всего листов выписки: ____
27.09.2021 № 99/2021/420249327			
Кадастровый номер:		02:70:000000:382	

Номер точки	Координаты, м		Описание закрепления на местности	Средняя квадратическая погрешность определения координат характерных точек границы части земельного участка, м
	X	Y		
1	2	3	4	5
157	738860.74	1290559.2	данные отсутствуют	данные отсутствуют
157	738860.74	1290559.2	данные отсутствуют	данные отсутствуют
158	738861.08	1290558.86	данные отсутствуют	данные отсутствуют
158	738861.08	1290558.86	данные отсутствуют	данные отсутствуют
158	738861.08	1290558.86	данные отсутствуют	данные отсутствуют
159	738862.37	1290558.04	данные отсутствуют	данные отсутствуют
159	738862.37	1290558.04	данные отсутствуют	данные отсутствуют
159	738862.37	1290558.04	данные отсутствуют	данные отсутствуют
160	738862.87	1290557.91	данные отсутствуют	данные отсутствуют
160	738862.87	1290557.91	данные отсутствуют	данные отсутствуют
160	738862.87	1290557.91	данные отсутствуют	данные отсутствуют
161	738863.94	1290557.95	данные отсутствуют	данные отсутствуют
161	738863.94	1290557.95	данные отсутствуют	данные отсутствуют
161	738863.94	1290557.95	данные отсутствуют	данные отсутствуют
162	738866.19	1290557.17	данные отсутствуют	данные отсутствуют
162	738866.19	1290557.17	данные отсутствуют	данные отсутствуют
162	738866.19	1290557.17	данные отсутствуют	данные отсутствуют

Государственный регистратор		ФГИС ЕГРН
полное наименование должности	подпись	инициалы, фамилия

М.П.

Раздел 4.2

Земельный участок			
(вид объекта недвижимости)			
Лист № ____ Раздела 4.2	Всего листов раздела 4.2 : ____	Всего разделов: ____	Всего листов выписки: ____
27.09.2021 № 99/2021/420249327			
Кадастровый номер:		02:70:000000:382	

Номер точки	Координаты, м		Описание закрепления на местности	Средняя квадратическая погрешность определения координат характерных точек границы части земельного участка, м
	X	Y		
1	2	3	4	5
163	738866.52	1290557.12	данные отсутствуют	данные отсутствуют
163	738866.52	1290557.12	данные отсутствуют	данные отсутствуют
163	738866.52	1290557.12	данные отсутствуют	данные отсутствуют
164	738866.81	1290557.16	данные отсутствуют	данные отсутствуют
164	738866.81	1290557.16	данные отсутствуют	данные отсутствуют
164	738866.81	1290557.16	данные отсутствуют	данные отсутствуют
165	738868.3	1290557.61	данные отсутствуют	данные отсутствуют
165	738868.3	1290557.61	данные отсутствуют	данные отсутствуют
165	738868.3	1290557.61	данные отсутствуют	данные отсутствуют
166	738870.63	1290557.88	данные отсутствуют	данные отсутствуют
166	738870.63	1290557.88	данные отсутствуют	данные отсутствуют
166	738870.63	1290557.88	данные отсутствуют	данные отсутствуют
166	738870.63	1290557.88	данные отсутствуют	данные отсутствуют
167	738901.57	1290543.59	данные отсутствуют	данные отсутствуют
167	738901.57	1290543.59	данные отсутствуют	данные отсутствуют
167	738901.57	1290543.59	данные отсутствуют	данные отсутствуют
168	738961.05	1290516.55	данные отсутствуют	данные отсутствуют
168	738961.05	1290516.55	данные отсутствуют	данные отсутствуют

Государственный регистратор		ФГИС ЕГРН
полное наименование должности	подпись	инициалы, фамилия

М.П.

Земельный участок			
(вид объекта недвижимости)			
Лист № ____ Раздела 4.2	Всего листов раздела 4.2 : ____	Всего разделов: ____	Всего листов выписки: ____
27.09.2021 № 99/2021/420249327			
Кадастровый номер:		02:70:000000:382	

Номер точки	Координаты, м		Описание закрепления на местности	Средняя квадратическая погрешность определения координат характерных точек границы части земельного участка, м
	X	Y		
1	2	3	4	5
169	739075.15	1290465.35	данные отсутствуют	данные отсутствуют
169	739075.15	1290465.35	данные отсутствуют	данные отсутствуют
170	739113.8	1290448.25	данные отсутствуют	данные отсутствуют
170	739113.8	1290448.25	данные отсутствуют	данные отсутствуют
171	739192.36	1290413.56	данные отсутствуют	данные отсутствуют
171	739192.36	1290413.56	данные отсутствуют	данные отсутствуют
175	739529.11	1290264.12	данные отсутствуют	данные отсутствуют
175	739529.11	1290264.12	данные отсутствуют	данные отсутствуют
176	739669.86	1290202.81	данные отсутствуют	данные отсутствуют
241	738241.51	1290950.7	данные отсутствуют	данные отсутствуют
242	738236.4	1290942.89	данные отсутствуют	данные отсутствуют
243	738233.11	1290944.89	данные отсутствуют	данные отсутствуют
244	738232.67	1290944.47	данные отсутствуют	данные отсутствуют
245	738203.31	1290962.4	данные отсутствуют	данные отсутствуют
246	738200.75	1290960.85	данные отсутствуют	данные отсутствуют
247	738292.16	1290901.59	данные отсутствуют	данные отсутствуют
248	738320.07	1290899.57	данные отсутствуют	данные отсутствуют

Государственный регистратор		ФГИС ЕГРН
полное наименование должности	подпись	инициалы, фамилия

М.П.

Земельный участок			
(вид объекта недвижимости)			
Лист № ____ Раздела 4.2	Всего листов раздела 4.2 : ____	Всего разделов: ____	Всего листов выписки: ____
27.09.2021 № 99/2021/420249327			
Кадастровый номер:		02:70:000000:382	

Номер точки	Координаты, м		Описание закрепления на местности	Средняя квадратическая погрешность определения координат характерных точек границы части земельного участка, м
	X	Y		
1	2	3	4	5
249	738056.82	1291066.9	данные отсутствуют	данные отсутствуют
250	738011.41	1291095.36	данные отсутствуют	данные отсутствуют
251	737997.54	1291088.28	данные отсутствуют	данные отсутствуют
252	738042.02	1291059.34	данные отсутствуют	данные отсутствуют
253	738730.04	1290636.85	данные отсутствуют	данные отсутствуют
254	738696.87	1290656.56	данные отсутствуют	данные отсутствуют
255	738696.3	1290643.46	данные отсутствуют	данные отсутствуют
256	738729.49	1290623.96	данные отсутствуют	данные отсутствуют
257	738010.58	1291095.88	данные отсутствуют	данные отсутствуют
258	737977.35	1291116.71	данные отсутствуют	данные отсутствуют
259	737964.43	1291109.82	данные отсутствуют	данные отсутствуют
260	737996.99	1291088.63	данные отсутствуют	данные отсутствуют
261	740524.92	1289826.68	данные отсутствуют	данные отсутствуют
262	740525.81	1289827.77	данные отсутствуют	данные отсутствуют
263	740535.2	1289845.96	данные отсутствуют	данные отсутствуют
264	740515.42	1289854.51	данные отсутствуют	данные отсутствуют
265	740507.73	1289839.61	данные отсутствуют	данные отсутствуют

Государственный регистратор		ФГИС ЕГРН
полное наименование должности	подпись	инициалы, фамилия

М.П.

Земельный участок			
(вид объекта недвижимости)			
Лист № ____ Раздела 4.2	Всего листов раздела 4.2 : ____	Всего разделов: ____	Всего листов выписки: ____
27.09.2021 № 99/2021/420249327			
Кадастровый номер:		02:70:000000:382	

Номер точки	Координаты, м		Описание закрепления на местности	Средняя квадратическая погрешность определения координат характерных точек границы части земельного участка, м
	X	Y		
1	2	3	4	5
266	740504.42	1289835.55	данные отсутствуют	данные отсутствуют
267	738947.35	1290535.72	данные отсутствуют	данные отсутствуют
268	738926.93	1290544.84	данные отсутствуют	данные отсутствуют
269	738925.23	1290532.83	данные отсутствуют	данные отсутствуют
270	738945.64	1290523.56	данные отсутствуют	данные отсутствуют
271	738023.75	1291071.23	данные отсутствуют	данные отсутствуют
272	738039.88	1291077.52	данные отсутствуют	данные отсутствуют
273	737991.31	1291107.95	данные отсутствуют	данные отсутствуют
274	737976.3	1291102.1	данные отсутствуют	данные отсутствуют
275	738933	1290542.13	данные отсутствуют	данные отсутствуют
276	738889.6	1290560.54	данные отсутствуют	данные отсутствуют
277	738887.68	1290550.01	данные отсутствуют	данные отсутствуют
278	738930.85	1290530.28	данные отсутствуют	данные отсутствуют
279	740715.94	1289764.86	данные отсутствуют	данные отсутствуют
280	740715.26	1289769.04	данные отсутствуют	данные отсутствуют
281	740691.87	1289778.99	данные отсутствуют	данные отсутствуют
282	740694.72	1289761.42	данные отсутствуют	данные отсутствуют
Государственный регистратор				ФГИС ЕГРН
полное наименование должности			подпись	инициалы, фамилия

М.П.

Раздел 4.2

Выписка из Единого государственного реестра недвижимости об объекте недвижимости
Сведения о частях земельного участка

Земельный участок			
(вид объекта недвижимости)			
Лист № ____ Раздела 4.2	Всего листов раздела 4.2 : ____	Всего разделов: ____	Всего листов выписки: ____
27.09.2021 № 99/2021/420249327			
Кадастровый номер:		02:70:000000:382	

Номер точки	Координаты, м		Описание закрепления на местности	Средняя квадратическая погрешность определения координат характерных точек границы части земельного участка, м
	X	Y		
1	2	3	4	5
283	740523.98	1289827.09	данные отсутствуют	данные отсутствуют
284	740524.53	1289827.77	данные отсутствуют	данные отсутствуют
285	740534.15	1289846.41	данные отсутствуют	данные отсутствуют
286	740514.37	1289854.97	данные отсутствуют	данные отсутствуют
287	740506.44	1289839.61	данные отсутствуют	данные отсутствуют
288	740503.47	1289835.96	данные отсутствуют	данные отсутствуют
289	740913.12	1289585.77	данные отсутствуют	данные отсутствуют
290	740916.28	1289588.16	данные отсутствуют	данные отсутствуют
291	740913.47	1289591.38	данные отсутствуют	данные отсутствуют
292	740903.98	1289596.17	данные отсутствуют	данные отсутствуют
293	740904.04	1289596.09	данные отсутствуют	данные отсутствуют
294	740707.45	1289772.42	данные отсутствуют	данные отсутствуют
295	740674.92	1289786.13	данные отсутствуют	данные отсутствуют
296	740674.96	1289785.22	данные отсутствуют	данные отсутствуют
297	740537.77	1289821.12	данные отсутствуют	данные отсутствуют
298	740534.23	1289824.02	данные отсутствуют	данные отсутствуют
299	740523.38	1289832.82	данные отсутствуют	данные отсутствуют
Государственный регистратор				ФГИС ЕГРН
полное наименование должности			подпись	инициалы, фамилия

М.П.

Земельный участок			
(вид объекта недвижимости)			
Лист № ____ Раздела 4.2	Всего листов раздела 4.2 : ____	Всего разделов: ____	Всего листов выписки: ____
27.09.2021 № 99/2021/420249327			
Кадастровый номер:		02:70:000000:382	

Номер точки	Координаты, м		Описание закрепления на местности	Средняя квадратическая погрешность определения координат характерных точек границы части земельного участка, м
	X	Y		
1	2	3	4	5
300	740523.95	1289834.62	данные отсутствуют	данные отсутствуют
301	740529.62	1289848.37	данные отсутствуют	данные отсутствуют
302	740527.78	1289849.17	данные отсутствуют	данные отсутствуют
303	740522.07	1289835.3	данные отсутствуют	данные отсутствуют
304	740521.28	1289832.82	данные отсутствуют	данные отсутствуют
305	740519.66	1289828.96	данные отсутствуют	данные отсутствуют
306	740521.5	1289828.16	данные отсутствуют	данные отсутствуют
307	740522.63	1289830.85	данные отсутствуют	данные отсутствуют
308	740531.03	1289824.04	данные отсутствуют	данные отсутствуют
309	739672.12	1290201.82	данные отсутствуют	данные отсутствуют
310	739675.16	1290210.87	данные отсутствуют	данные отсутствуют
311	739671.49	1290212.51	данные отсутствуют	данные отсутствуют
312	739668.44	1290203.43	данные отсутствуют	данные отсутствуют
313	739669.5	1290213.39	данные отсутствуют	данные отсутствуют
314	739665.82	1290215.03	данные отсутствуют	данные отсутствуют
315	739663.02	1290205.79	данные отсутствуют	данные отсутствуют
316	739666.71	1290204.18	данные отсутствуют	данные отсутствуют

Государственный регистратор		ФГИС ЕГРН
полное наименование должности	подпись	инициалы, фамилия

М.П.

Земельный участок			
(вид объекта недвижимости)			
Лист № ____ Раздела 4.2	Всего листов раздела 4.2 : ____	Всего разделов: ____	Всего листов выписки: ____
27.09.2021 № 99/2021/420249327			
Кадастровый номер:		02:70:000000:382	

Номер точки	Координаты, м		Описание закрепления на местности	Средняя квадратическая погрешность определения координат характерных точек границы части земельного участка, м
	X	Y		
1	2	3	4	5
317	738944.23	1290537.11	данные отсутствуют	данные отсутствуют
318	738940.42	1290538.81	данные отсутствуют	данные отсутствуют
319	738938.77	1290526.68	данные отсутствуют	данные отсутствуют
320	738942.57	1290524.95	данные отсутствуют	данные отсутствуют
321	739541.12	1290258.89	данные отсутствуют	данные отсутствуют
321	739541.12	1290258.89	данные отсутствуют	данные отсутствуют
322	739520.37	1290268.11	данные отсутствуют	данные отсутствуют
322	739520.37	1290268.11	данные отсутствуют	данные отсутствуют
323	739021.14	1290490.11	данные отсутствуют	данные отсутствуют
323	739021.14	1290490.11	данные отсутствуют	данные отсутствуют
324	738750.87	1290612.65	данные отсутствуют	данные отсутствуют
324	738750.87	1290612.65	данные отсутствуют	данные отсутствуют
325	738710.17	1290638.31	данные отсутствуют	данные отсутствуют
325	738710.17	1290638.31	данные отсутствуют	данные отсутствуют
326	738661	1290666.37	данные отсутствуют	данные отсутствуют
326	738661	1290666.37	данные отсутствуют	данные отсутствуют
327	738557.55	1290731.62	данные отсутствуют	данные отсутствуют

Государственный регистратор		ФГИС ЕГРН
полное наименование должности	подпись	инициалы, фамилия

М.П.

Земельный участок			
(вид объекта недвижимости)			
Лист № ____ Раздела 4.2	Всего листов раздела 4.2 : ____	Всего разделов: ____	Всего листов выписки: ____
27.09.2021 № 99/2021/420249327			
Кадастровый номер:		02:70:000000:382	

Номер точки	Координаты, м		Описание закрепления на местности	Средняя квадратическая погрешность определения координат характерных точек границы части земельного участка, м
	X	Y		
1	2	3	4	5
327	738557.55	1290731.62	данные отсутствуют	данные отсутствуют
328	739212.47	1290405.03	данные отсутствуют	данные отсутствуют
328	739212.47	1290405.03	данные отсутствуют	данные отсутствуют
329	737688.15	1291292.17	данные отсутствуют	данные отсутствуют
329	737688.15	1291292.17	данные отсутствуют	данные отсутствуют
330	737688.36	1291294.18	данные отсутствуют	данные отсутствуют
330	737688.36	1291294.18	данные отсутствуют	данные отсутствуют
331	737688.81	1291297.61	данные отсутствуют	данные отсутствуют
331	737688.81	1291297.61	данные отсутствуют	данные отсутствуют
332	737685.08	1291299.96	данные отсутствуют	данные отсутствуют
332	737685.08	1291299.96	данные отсутствуют	данные отсутствуют
333	737684.39	1291294.64	данные отсутствуют	данные отсутствуют
333	737684.39	1291294.64	данные отсутствуют	данные отсутствуют
334	737684.38	1291294.58	данные отсутствуют	данные отсутствуют
334	737684.38	1291294.58	данные отсутствуют	данные отсутствуют
335	738897.77	1290557.12	данные отсутствуют	данные отсутствуют
336	738853.32	1290575.91	данные отсутствуют	данные отсутствуют

Государственный регистратор		ФГИС ЕГРН
полное наименование должности	подпись	инициалы, фамилия

М.П.

Раздел 4.2

Выписка из Единого государственного реестра недвижимости об объекте недвижимости
Сведения о частях земельного участка

Земельный участок			
(вид объекта недвижимости)			
Лист № ____ Раздела 4.2	Всего листов раздела 4.2 : ____	Всего разделов: ____	Всего листов выписки: ____
27.09.2021 № 99/2021/420249327			
Кадастровый номер:		02:70:000000:382	

Номер точки	Координаты, м		Описание закрепления на местности	Средняя квадратическая погрешность определения координат характерных точек границы части земельного участка, м
	X	Y		
1	2	3	4	5
337	738851.61	1290565.5	данные отсутствуют	данные отсутствуют
338	738895.97	1290546.18	данные отсутствуют	данные отсутствуют
339	736568.22	1291891.88	данные отсутствуют	данные отсутствуют
340	736567.37	1291870.44	данные отсутствуют	данные отсутствуют
341	737697.17	1291292.34	данные отсутствуют	данные отсутствуют
342	737677.57	1291304.69	данные отсутствуют	данные отсутствуют
343	737677.38	1291299.06	данные отсутствуют	данные отсутствуют
344	737696.98	1291286.52	данные отсутствуют	данные отсутствуют

Государственный регистратор		ФГИС ЕГРН
полное наименование должности	подпись	инициалы, фамилия

М.П.

Выписка из Единого государственного реестра недвижимости об объекте недвижимости
Сведения о частях земельного участка

Земельный участок				
(вид объекта недвижимости)				
Лист № ____ Раздела 4.2		Всего листов раздела 4.2 : ____		Всего разделов: ____
27.09.2021 № 99/2021/420249327				
Кадастровый номер:			02:70:000000:382	
Сведения о характерных точках границы части (частей) земельного участка				
Учетный номер части: 15				
Система координат: МСК-05				
Зона №				
Номер точки	Координаты, м		Описание закрепления на местности	Средняя квадратическая погрешность определения координат характерных точек границы части земельного участка, м
	X	Y		
1	2	3	4	5
7	740912.75	1289591.35	данные отсутствуют	данные отсутствуют
8	740909.86	1289592.36	данные отсутствуют	данные отсутствуют
9	740904.69	1289595.4	данные отсутствуют	данные отсутствуют
27	740712.5	1289770.29	данные отсутствуют	данные отсутствуют
65	738923.83	1290546.22	данные отсутствуют	данные отсутствуют
66	738856.66	1290574.32	данные отсутствуют	данные отсутствуют
103	736561.06	1291894.02	данные отсутствуют	данные отсутствуют
104	736561.93	1291882.42	данные отсутствуют	данные отсутствуют
105	736562.72	1291871.92	данные отсутствуют	данные отсутствуют
106	736565.53	1291870.99	данные отсутствуют	данные отсутствуют
121	737686.82	1291293.02	данные отсутствуют	данные отсутствуют
121	737686.82	1291293.02	данные отсутствуют	данные отсутствуют
121	737686.82	1291293.02	данные отсутствуют	данные отсутствуют
136	738208.98	1290955.34	данные отсутствуют	данные отсутствуют
149	738575.68	1290720.08	данные отсутствуют	данные отсутствуют
149	738575.68	1290720.08	данные отсутствуют	данные отсутствуют
Государственный регистратор			ФГИС ЕГРН	
полное наименование должности			подпись	
			инициалы, фамилия	

М.П.

Раздел 4.2

Выписка из Единого государственного реестра недвижимости об объекте недвижимости
Сведения о частях земельного участка

Земельный участок				
(вид объекта недвижимости)				
Лист № ____ Раздела 4.2		Всего листов раздела 4.2 : ____		Всего разделов: ____
27.09.2021 № 99/2021/420249327				
Кадастровый номер:			02:70:000000:382	
Номер точки	Координаты, м		Описание закрепления на местности	Средняя квадратическая погрешность определения координат характерных точек границы части земельного участка, м
	X	Y		
1	2	3	4	5
150	738590.41	1290709.84	данные отсутствуют	данные отсутствуют
150	738590.41	1290709.84	данные отсутствуют	данные отсутствуют
151	738687.84	1290648.43	данные отсутствуют	данные отсутствуют
151	738687.84	1290648.43	данные отсутствуют	данные отсутствуют
152	738767.27	1290601.77	данные отсутствуют	данные отсутствуют
152	738767.27	1290601.77	данные отсутствуют	данные отсутствуют
153	738803.87	1290585.39	данные отсутствуют	данные отсутствуют
153	738803.87	1290585.39	данные отсутствуют	данные отсутствуют
154	738833.38	1290572.38	данные отсутствуют	данные отсутствуют
154	738833.38	1290572.38	данные отсутствуют	данные отсутствуют
155	738858.29	1290562.98	данные отсутствуют	данные отсутствуют
155	738858.29	1290562.98	данные отсутствуют	данные отсутствуют
155	738858.29	1290562.98	данные отсутствуют	данные отсутствуют
156	738859.5	1290561.37	данные отсутствуют	данные отсутствуют
156	738859.5	1290561.37	данные отсутствуют	данные отсутствуют
156	738859.5	1290561.37	данные отсутствуют	данные отсутствуют
157	738860.74	1290559.2	данные отсутствуют	данные отсутствуют
Государственный регистратор			ФГИС ЕГРН	
полное наименование должности			подпись	
			инициалы, фамилия	

М.П.

Земельный участок			
(вид объекта недвижимости)			
Лист № ____ Раздела 4.2	Всего листов раздела 4.2 : ____	Всего разделов: ____	Всего листов выписки: ____
27.09.2021 № 99/2021/420249327			
Кадастровый номер:		02:70:000000:382	

Номер точки	Координаты, м		Описание закрепления на местности	Средняя квадратическая погрешность определения координат характерных точек границы части земельного участка, м
	X	Y		
1	2	3	4	5
157	738860.74	1290559.2	данные отсутствуют	данные отсутствуют
157	738860.74	1290559.2	данные отсутствуют	данные отсутствуют
158	738861.08	1290558.86	данные отсутствуют	данные отсутствуют
158	738861.08	1290558.86	данные отсутствуют	данные отсутствуют
158	738861.08	1290558.86	данные отсутствуют	данные отсутствуют
159	738862.37	1290558.04	данные отсутствуют	данные отсутствуют
159	738862.37	1290558.04	данные отсутствуют	данные отсутствуют
159	738862.37	1290558.04	данные отсутствуют	данные отсутствуют
160	738862.87	1290557.91	данные отсутствуют	данные отсутствуют
160	738862.87	1290557.91	данные отсутствуют	данные отсутствуют
160	738862.87	1290557.91	данные отсутствуют	данные отсутствуют
161	738863.94	1290557.95	данные отсутствуют	данные отсутствуют
161	738863.94	1290557.95	данные отсутствуют	данные отсутствуют
161	738863.94	1290557.95	данные отсутствуют	данные отсутствуют
162	738866.19	1290557.17	данные отсутствуют	данные отсутствуют
162	738866.19	1290557.17	данные отсутствуют	данные отсутствуют
162	738866.19	1290557.17	данные отсутствуют	данные отсутствуют

Государственный регистратор		ФГИС ЕГРН
полное наименование должности	подпись	инициалы, фамилия

М.П.

Раздел 4.2

Выписка из Единого государственного реестра недвижимости об объекте недвижимости
Сведения о частях земельного участка

Земельный участок			
(вид объекта недвижимости)			
Лист № ____ Раздела 4.2	Всего листов раздела 4.2 : ____	Всего разделов: ____	Всего листов выписки: ____
27.09.2021 № 99/2021/420249327			
Кадастровый номер:		02:70:000000:382	

Номер точки	Координаты, м		Описание закрепления на местности	Средняя квадратическая погрешность определения координат характерных точек границы части земельного участка, м
	X	Y		
1	2	3	4	5
163	738866.52	1290557.12	данные отсутствуют	данные отсутствуют
163	738866.52	1290557.12	данные отсутствуют	данные отсутствуют
163	738866.52	1290557.12	данные отсутствуют	данные отсутствуют
164	738866.81	1290557.16	данные отсутствуют	данные отсутствуют
164	738866.81	1290557.16	данные отсутствуют	данные отсутствуют
164	738866.81	1290557.16	данные отсутствуют	данные отсутствуют
165	738868.3	1290557.61	данные отсутствуют	данные отсутствуют
165	738868.3	1290557.61	данные отсутствуют	данные отсутствуют
165	738868.3	1290557.61	данные отсутствуют	данные отсутствуют
166	738870.63	1290557.88	данные отсутствуют	данные отсутствуют
166	738870.63	1290557.88	данные отсутствуют	данные отсутствуют
166	738870.63	1290557.88	данные отсутствуют	данные отсутствуют
166	738870.63	1290557.88	данные отсутствуют	данные отсутствуют
167	738901.57	1290543.59	данные отсутствуют	данные отсутствуют
167	738901.57	1290543.59	данные отсутствуют	данные отсутствуют
167	738901.57	1290543.59	данные отсутствуют	данные отсутствуют
168	738961.05	1290516.55	данные отсутствуют	данные отсутствуют
168	738961.05	1290516.55	данные отсутствуют	данные отсутствуют

Государственный регистратор		ФГИС ЕГРН
полное наименование должности	подпись	инициалы, фамилия

М.П.

Земельный участок			
(вид объекта недвижимости)			
Лист № ____ Раздела 4.2	Всего листов раздела 4.2 : ____	Всего разделов: ____	Всего листов выписки: ____
27.09.2021 № 99/2021/420249327			
Кадастровый номер:		02:70:000000:382	

Номер точки	Координаты, м		Описание закрепления на местности	Средняя квадратическая погрешность определения координат характерных точек границы части земельного участка, м
	X	Y		
1	2	3	4	5
169	739075.15	1290465.35	данные отсутствуют	данные отсутствуют
169	739075.15	1290465.35	данные отсутствуют	данные отсутствуют
170	739113.8	1290448.25	данные отсутствуют	данные отсутствуют
170	739113.8	1290448.25	данные отсутствуют	данные отсутствуют
171	739192.36	1290413.56	данные отсутствуют	данные отсутствуют
171	739192.36	1290413.56	данные отсутствуют	данные отсутствуют
175	739529.11	1290264.12	данные отсутствуют	данные отсутствуют
175	739529.11	1290264.12	данные отсутствуют	данные отсутствуют
176	739669.86	1290202.81	данные отсутствуют	данные отсутствуют
241	738241.51	1290950.7	данные отсутствуют	данные отсутствуют
242	738236.4	1290942.89	данные отсутствуют	данные отсутствуют
243	738233.11	1290944.89	данные отсутствуют	данные отсутствуют
244	738232.67	1290944.47	данные отсутствуют	данные отсутствуют
245	738203.31	1290962.4	данные отсутствуют	данные отсутствуют
246	738200.75	1290960.85	данные отсутствуют	данные отсутствуют
247	738292.16	1290901.59	данные отсутствуют	данные отсутствуют
248	738320.07	1290899.57	данные отсутствуют	данные отсутствуют

Государственный регистратор		ФГИС ЕГРН
полное наименование должности	подпись	инициалы, фамилия

М.П.

Земельный участок			
(вид объекта недвижимости)			
Лист № ____ Раздела 4.2	Всего листов раздела 4.2 : ____	Всего разделов: ____	Всего листов выписки: ____
27.09.2021 № 99/2021/420249327			
Кадастровый номер:		02:70:000000:382	

Номер точки	Координаты, м		Описание закрепления на местности	Средняя квадратическая погрешность определения координат характерных точек границы части земельного участка, м
	X	Y		
1	2	3	4	5
249	738056.82	1291066.9	данные отсутствуют	данные отсутствуют
250	738011.41	1291095.36	данные отсутствуют	данные отсутствуют
251	737997.54	1291088.28	данные отсутствуют	данные отсутствуют
252	738042.02	1291059.34	данные отсутствуют	данные отсутствуют
253	738730.04	1290636.85	данные отсутствуют	данные отсутствуют
254	738696.87	1290656.56	данные отсутствуют	данные отсутствуют
255	738696.3	1290643.46	данные отсутствуют	данные отсутствуют
256	738729.49	1290623.96	данные отсутствуют	данные отсутствуют
257	738010.58	1291095.88	данные отсутствуют	данные отсутствуют
258	737977.35	1291116.71	данные отсутствуют	данные отсутствуют
259	737964.43	1291109.82	данные отсутствуют	данные отсутствуют
260	737996.99	1291088.63	данные отсутствуют	данные отсутствуют
261	740524.92	1289826.68	данные отсутствуют	данные отсутствуют
262	740525.81	1289827.77	данные отсутствуют	данные отсутствуют
263	740535.2	1289845.96	данные отсутствуют	данные отсутствуют
264	740515.42	1289854.51	данные отсутствуют	данные отсутствуют
265	740507.73	1289839.61	данные отсутствуют	данные отсутствуют

Государственный регистратор		ФГИС ЕГРН
полное наименование должности	подпись	инициалы, фамилия

М.П.

Земельный участок			
(вид объекта недвижимости)			
Лист № ____ Раздела 4.2	Всего листов раздела 4.2 : ____	Всего разделов: ____	Всего листов выписки: ____
27.09.2021 № 99/2021/420249327			
Кадастровый номер:		02:70:000000:382	

Номер точки	Координаты, м		Описание закрепления на местности	Средняя квадратическая погрешность определения координат характерных точек границы части земельного участка, м
	X	Y		
1	2	3	4	5
266	740504.42	1289835.55	данные отсутствуют	данные отсутствуют
267	738947.35	1290535.72	данные отсутствуют	данные отсутствуют
268	738926.93	1290544.84	данные отсутствуют	данные отсутствуют
269	738925.23	1290532.83	данные отсутствуют	данные отсутствуют
270	738945.64	1290523.56	данные отсутствуют	данные отсутствуют
271	738023.75	1291071.23	данные отсутствуют	данные отсутствуют
272	738039.88	1291077.52	данные отсутствуют	данные отсутствуют
273	737991.31	1291107.95	данные отсутствуют	данные отсутствуют
274	737976.3	1291102.1	данные отсутствуют	данные отсутствуют
275	738933	1290542.13	данные отсутствуют	данные отсутствуют
276	738889.6	1290560.54	данные отсутствуют	данные отсутствуют
277	738887.68	1290550.01	данные отсутствуют	данные отсутствуют
278	738930.85	1290530.28	данные отсутствуют	данные отсутствуют
279	740715.94	1289764.86	данные отсутствуют	данные отсутствуют
280	740715.26	1289769.04	данные отсутствуют	данные отсутствуют
281	740691.87	1289778.99	данные отсутствуют	данные отсутствуют
282	740694.72	1289761.42	данные отсутствуют	данные отсутствуют
Государственный регистратор				ФГИС ЕГРН
полное наименование должности			подпись	инициалы, фамилия

М.П.

Раздел 4.2

Выписка из Единого государственного реестра недвижимости об объекте недвижимости
Сведения о частях земельного участка

Земельный участок			
(вид объекта недвижимости)			
Лист № ____ Раздела 4.2	Всего листов раздела 4.2 : ____	Всего разделов: ____	Всего листов выписки: ____
27.09.2021 № 99/2021/420249327			
Кадастровый номер:		02:70:000000:382	

Номер точки	Координаты, м		Описание закрепления на местности	Средняя квадратическая погрешность определения координат характерных точек границы части земельного участка, м
	X	Y		
1	2	3	4	5
283	740523.98	1289827.09	данные отсутствуют	данные отсутствуют
284	740524.53	1289827.77	данные отсутствуют	данные отсутствуют
285	740534.15	1289846.41	данные отсутствуют	данные отсутствуют
286	740514.37	1289854.97	данные отсутствуют	данные отсутствуют
287	740506.44	1289839.61	данные отсутствуют	данные отсутствуют
288	740503.47	1289835.96	данные отсутствуют	данные отсутствуют
289	740913.12	1289585.77	данные отсутствуют	данные отсутствуют
290	740916.28	1289588.16	данные отсутствуют	данные отсутствуют
291	740913.47	1289591.38	данные отсутствуют	данные отсутствуют
292	740903.98	1289596.17	данные отсутствуют	данные отсутствуют
293	740904.04	1289596.09	данные отсутствуют	данные отсутствуют
294	740707.45	1289772.42	данные отсутствуют	данные отсутствуют
295	740674.92	1289786.13	данные отсутствуют	данные отсутствуют
296	740674.96	1289785.22	данные отсутствуют	данные отсутствуют
297	740537.77	1289821.12	данные отсутствуют	данные отсутствуют
298	740534.23	1289824.02	данные отсутствуют	данные отсутствуют
299	740523.38	1289832.82	данные отсутствуют	данные отсутствуют
Государственный регистратор				ФГИС ЕГРН
полное наименование должности			подпись	инициалы, фамилия

М.П.

Земельный участок			
(вид объекта недвижимости)			
Лист № ____ Раздела 4.2	Всего листов раздела 4.2 : ____	Всего разделов: ____	Всего листов выписки: ____
27.09.2021 № 99/2021/420249327			
Кадастровый номер:		02:70:000000:382	

Номер точки	Координаты, м		Описание закрепления на местности	Средняя квадратическая погрешность определения координат характерных точек границы части земельного участка, м
	X	Y		
1	2	3	4	5
300	740523.95	1289834.62	данные отсутствуют	данные отсутствуют
301	740529.62	1289848.37	данные отсутствуют	данные отсутствуют
302	740527.78	1289849.17	данные отсутствуют	данные отсутствуют
303	740522.07	1289835.3	данные отсутствуют	данные отсутствуют
304	740521.28	1289832.82	данные отсутствуют	данные отсутствуют
305	740519.66	1289828.96	данные отсутствуют	данные отсутствуют
306	740521.5	1289828.16	данные отсутствуют	данные отсутствуют
307	740522.63	1289830.85	данные отсутствуют	данные отсутствуют
308	740531.03	1289824.04	данные отсутствуют	данные отсутствуют
309	739672.12	1290201.82	данные отсутствуют	данные отсутствуют
310	739675.16	1290210.87	данные отсутствуют	данные отсутствуют
311	739671.49	1290212.51	данные отсутствуют	данные отсутствуют
312	739668.44	1290203.43	данные отсутствуют	данные отсутствуют
313	739669.5	1290213.39	данные отсутствуют	данные отсутствуют
314	739665.82	1290215.03	данные отсутствуют	данные отсутствуют
315	739663.02	1290205.79	данные отсутствуют	данные отсутствуют
316	739666.71	1290204.18	данные отсутствуют	данные отсутствуют

Государственный регистратор		ФГИС ЕГРН
полное наименование должности	подпись	инициалы, фамилия

М.П.

Земельный участок			
(вид объекта недвижимости)			
Лист № ____ Раздела 4.2	Всего листов раздела 4.2 : ____	Всего разделов: ____	Всего листов выписки: ____
27.09.2021 № 99/2021/420249327			
Кадастровый номер:		02:70:000000:382	

Номер точки	Координаты, м		Описание закрепления на местности	Средняя квадратическая погрешность определения координат характерных точек границы части земельного участка, м
	X	Y		
1	2	3	4	5
317	738944.23	1290537.11	данные отсутствуют	данные отсутствуют
318	738940.42	1290538.81	данные отсутствуют	данные отсутствуют
319	738938.77	1290526.68	данные отсутствуют	данные отсутствуют
320	738942.57	1290524.95	данные отсутствуют	данные отсутствуют
321	739541.12	1290258.89	данные отсутствуют	данные отсутствуют
321	739541.12	1290258.89	данные отсутствуют	данные отсутствуют
322	739520.37	1290268.11	данные отсутствуют	данные отсутствуют
322	739520.37	1290268.11	данные отсутствуют	данные отсутствуют
323	739021.14	1290490.11	данные отсутствуют	данные отсутствуют
323	739021.14	1290490.11	данные отсутствуют	данные отсутствуют
324	738750.87	1290612.65	данные отсутствуют	данные отсутствуют
324	738750.87	1290612.65	данные отсутствуют	данные отсутствуют
325	738710.17	1290638.31	данные отсутствуют	данные отсутствуют
325	738710.17	1290638.31	данные отсутствуют	данные отсутствуют
326	738661	1290666.37	данные отсутствуют	данные отсутствуют
326	738661	1290666.37	данные отсутствуют	данные отсутствуют
327	738557.55	1290731.62	данные отсутствуют	данные отсутствуют

Государственный регистратор		ФГИС ЕГРН
полное наименование должности	подпись	инициалы, фамилия

М.П.

Земельный участок			
(вид объекта недвижимости)			
Лист № ____ Раздела 4.2	Всего листов раздела 4.2 : ____	Всего разделов: ____	Всего листов выписки: ____
27.09.2021 № 99/2021/420249327			
Кадастровый номер:		02:70:000000:382	

Номер точки	Координаты, м		Описание закрепления на местности	Средняя квадратическая погрешность определения координат характерных точек границы части земельного участка, м
	X	Y		
1	2	3	4	5
327	738557.55	1290731.62	данные отсутствуют	данные отсутствуют
328	739212.47	1290405.03	данные отсутствуют	данные отсутствуют
328	739212.47	1290405.03	данные отсутствуют	данные отсутствуют
329	737688.15	1291292.17	данные отсутствуют	данные отсутствуют
329	737688.15	1291292.17	данные отсутствуют	данные отсутствуют
330	737688.36	1291294.18	данные отсутствуют	данные отсутствуют
330	737688.36	1291294.18	данные отсутствуют	данные отсутствуют
331	737688.81	1291297.61	данные отсутствуют	данные отсутствуют
331	737688.81	1291297.61	данные отсутствуют	данные отсутствуют
332	737685.08	1291299.96	данные отсутствуют	данные отсутствуют
332	737685.08	1291299.96	данные отсутствуют	данные отсутствуют
333	737684.39	1291294.64	данные отсутствуют	данные отсутствуют
333	737684.39	1291294.64	данные отсутствуют	данные отсутствуют
334	737684.38	1291294.58	данные отсутствуют	данные отсутствуют
334	737684.38	1291294.58	данные отсутствуют	данные отсутствуют
335	738897.77	1290557.12	данные отсутствуют	данные отсутствуют
336	738853.32	1290575.91	данные отсутствуют	данные отсутствуют

Государственный регистратор		ФГИС ЕГРН
полное наименование должности	подпись	инициалы, фамилия

М.П.

Земельный участок			
(вид объекта недвижимости)			
Лист № ____ Раздела 4.2	Всего листов раздела 4.2 : ____	Всего разделов: ____	Всего листов выписки: ____
27.09.2021 № 99/2021/420249327			
Кадастровый номер:		02:70:000000:382	

Номер точки	Координаты, м		Описание закрепления на местности	Средняя квадратическая погрешность определения координат характерных точек границы части земельного участка, м
	X	Y		
1	2	3	4	5
337	738851.61	1290565.5	данные отсутствуют	данные отсутствуют
338	738895.97	1290546.18	данные отсутствуют	данные отсутствуют
339	736568.22	1291891.88	данные отсутствуют	данные отсутствуют
340	736567.37	1291870.44	данные отсутствуют	данные отсутствуют
341	737697.17	1291292.34	данные отсутствуют	данные отсутствуют
342	737677.57	1291304.69	данные отсутствуют	данные отсутствуют
343	737677.38	1291299.06	данные отсутствуют	данные отсутствуют
344	737696.98	1291286.52	данные отсутствуют	данные отсутствуют

Государственный регистратор		ФГИС ЕГРН
полное наименование должности	подпись	инициалы, фамилия

М.П.

Выписка из Единого государственного реестра недвижимости об объекте недвижимости

Сведения о характеристиках объекта недвижимости

На основании запроса от 14.09.2021 г., поступившего на рассмотрение 14.09.2021 г., сообщаем, что согласно записям Единого государственного реестра недвижимости:

Земельный участок			
(вид объекта недвижимости)			
Лист № ____ Раздела 1	Всего листов раздела 1 : ____	Всего разделов: ____	Всего листов выписки: ____
14.09.2021 № 99/2021/417181137			
Кадастровый номер:		02:70:013101:1	

Номер кадастрового квартала:	02:00:000000
Дата присвоения кадастрового номера:	28.03.2005
Ранее присвоенный государственный учетный номер:	данные отсутствуют
Адрес:	установлено относительно ориентира, расположенного в границах участка. Почтовый адрес ориентира: Республика Башкортостан, р-н. Дюртюлинский, г. Дюртюли
Площадь:	1613905 +/- 445 кв. м
Кадастровая стоимость, руб.:	59456260.2
Кадастровые номера расположенных в пределах земельного участка объектов недвижимости:	02:70:000000:263
Кадастровые номера объектов недвижимости, из которых образован объект недвижимости:	данные отсутствуют
Кадастровые номера образованных объектов недвижимости:	02:70:013101:53, 02:70:013101:178, 02:70:013101:59, 02:70:013101:55, 02:70:013101:51, 02:70:013101:58, 02:70:013101:65, 02:70:013101:67
Сведения о включении объекта недвижимости в состав предприятия как имущественного комплекса:	

Государственный регистратор		ФГИС ЕГРН
полное наименование должности	подпись	инициалы, фамилия

М.П.

Раздел 1

Выписка из Единого государственного реестра недвижимости об объекте недвижимости

Сведения о характеристиках объекта недвижимости

Земельный участок			
(вид объекта недвижимости)			
Лист № ____ Раздела 1	Всего листов раздела 1 : ____	Всего разделов: ____	Всего листов выписки: ____
14.09.2021 № 99/2021/417181137			
Кадастровый номер:		02:70:013101:1	

Категория земель:	Земли населённых пунктов
Виды разрешенного использования:	Для ведения коллективного садоводства
Сведения о кадастровом инженере:	Петрова Марина Валерьевна №02-13-1032
Сведения о лесах, водных объектах и об иных природных объектах, расположенных в пределах земельного участка:	данные отсутствуют
Сведения о том, что земельный участок полностью или частично расположен в границах зоны с особыми условиями использования территории или территории объекта культурного наследия	данные отсутствуют
Сведения о том, что земельный участок расположен в границах особой экономической зоны, территории опережающего социально-экономического развития, зоны территориального развития в Российской Федерации, игровой зоны:	данные отсутствуют
Сведения о том, что земельный участок расположен в границах особо охраняемой природной территории, охотничьих угодий, лесничеств, лесопарков:	данные отсутствуют
Сведения о результатах проведения государственного земельного надзора:	данные отсутствуют
Сведения о расположении земельного участка в границах территории, в отношении которой утвержден проект межевания территории:	данные отсутствуют

Государственный регистратор		ФГИС ЕГРН
полное наименование должности	подпись	инициалы, фамилия

М.П.

Сведения о характеристиках объекта недвижимости

Земельный участок			
(вид объекта недвижимости)			
Лист № ____ Раздела 1	Всего листов раздела 1 : ____	Всего разделов: ____	Всего листов выписки: ____
14.09.2021 № 99/2021/417181137			
Кадастровый номер:		02:70:013101:1	
Условный номер земельного участка:	данные отсутствуют		
Сведения о принятии акта и (или) заключении договора, предусматривающих предоставление в соответствии с земельным законодательством исполнительным органом государственной власти или органом местного самоуправления находящегося в государственной или муниципальной собственности земельного участка для строительства наемного дома социального использования или наемного дома коммерческого использования:	данные отсутствуют		
Сведения о том, что земельный участок или земельные участки образованы на основании решения об изъятии земельного участка и (или) расположенного на нем объекта недвижимости для государственных или муниципальных нужд:	данные отсутствуют		
Сведения о том, что земельный участок образован из земель или земельного участка, государственная собственность на которые не разграничена:	данные отсутствуют		
Сведения о наличии земельного спора о местоположении границ земельных участков:	данные отсутствуют		
Статус записи об объекте недвижимости:	Сведения об объекте недвижимости имеют статус "актуальные, ранее учтенные"		
Особые отметки:	<p>Посредством данного земельного участка обеспечен доступ к земельному участку (земельным участкам) с кадастровым номером (кадастровыми номерами) 02:70:013101:178, 02:70:013101:49, 02:70:013101:50, 02:70:013101:53, 02:70:013101:54, 02:70:013101:55, 02:70:013101:56, 02:70:013101:57, 02:70:013101:58, 02:70:013101:60, 02:70:013101:61, 02:70:013101:62, 02:70:013101:63, 02:70:013101:64, 02:70:013101:65, 02:70:013101:66, 02:70:013101:67. Сведения о видах разрешенного использования имеют статус «Актуальные незасвидетельствованные». Право (ограничение права, обременение объекта недвижимости) зарегистрировано на данный объект недвижимости с видами разрешенного использования отсутствует. Сведения необходимые для заполнения раздела 2 отсутствуют. Сведения необходимые для заполнения раздела 3.1 отсутствуют.</p>		
Получатель выписки:	Рачкова Елена Сергеевна		
Государственный регистратор		ФГИС ЕГРН	
полное наименование должности	подпись	инициалы, фамилия	

М.П.

Выписка из Единого государственного реестра недвижимости об объекте недвижимости
Описание местоположения земельного участка

Земельный участок			
<small>(вид объекта недвижимости)</small>			
Лист № <u> </u> Раздела <u>3</u>	Всего листов раздела <u>3</u> : <u> </u>	Всего разделов: <u> </u>	Всего листов выписки: <u> </u>
14.09.2021 № 99/2021/417181137			
Кадастровый номер:		02:70:013101:1	

План (чертеж, схема) земельного участка			
			
Масштаб 1: данные отсутствуют	Условные обозначения:		

Государственный регистратор		ФГИС ЕГРН
полное наименование должности	подпись	инициалы, фамилия

М.П.

Раздел 3.2

Выписка из Единого государственного реестра недвижимости об объекте недвижимости
Описание местоположения земельного участка

Земельный участок			
<small>(вид объекта недвижимости)</small>			
Лист № <u> </u> Раздела <u>3.2</u>	Всего листов раздела <u>3.2</u> : <u> </u>	Всего разделов: <u> </u>	Всего листов выписки: <u> </u>
14.09.2021 № 99/2021/417181137			
Кадастровый номер:		02:70:013101:1	

Сведения о характерных точках границы земельного участка				
Система координат: МСК-05				
Зона №				
Номер точки	Координаты		Описание закрепления на местности	Средняя квадратическая погрешность определения координат характерных точек границ земельного участка, м
	X	Y		
1	2	3	4	5
1	737574.47	1292426.13	данные отсутствуют	данные отсутствуют
2	737496.64	1292358.14	данные отсутствуют	данные отсутствуют
3	737495.94	1292357.99	данные отсутствуют	данные отсутствуют
4	737486.53	1292349.85	данные отсутствуют	данные отсутствуют
5	737477.51	1292342.52	данные отсутствуют	данные отсутствуют
6	737467.89	1292335.05	данные отсутствуют	данные отсутствуют
7	737459.06	1292327.45	данные отсутствуют	данные отсутствуют
8	737449.37	1292319.77	данные отсутствуют	данные отсутствуют
9	737439.83	1292311.09	данные отсутствуют	данные отсутствуют
10	737430.15	1292303.14	данные отсутствуют	данные отсутствуют
11	737420.67	1292294.73	данные отсутствуют	данные отсутствуют
12	737415.55	1292289.8	данные отсутствуют	данные отсутствуют
13	737410.93	1292286.26	данные отсутствуют	данные отсутствуют
14	737405.09	1292280.91	данные отсутствуют	данные отсутствуют
15	737400.85	1292278.3	данные отсутствуют	данные отсутствуют

Государственный регистратор		ФГИС ЕГРН
полное наименование должности	подпись	инициалы, фамилия

М.П.

Земельный участок			
(вид объекта недвижимости)			
Лист № <u> </u> Раздела 3.2	Всего листов раздела 3.2 : <u> </u>	Всего разделов: <u> </u>	Всего листов выписки: <u> </u>
14.09.2021 № 99/2021/417181137			
Кадастровый номер:		02:70:013101:1	

Сведения о характерных точках границы земельного участка				
Система координат: МСК-05				
Зона №				
Номер точки	Координаты		Описание закрепления на местности	Средняя квадратическая погрешность определения координат характерных точек границ земельного участка, м
	X	Y		
1	2	3	4	5
16	737398	1292277.67	данные отсутствуют	данные отсутствуют
17	737396.58	1292278.23	данные отсутствуют	данные отсутствуют
18	737392.55	1292285.74	данные отсутствуют	данные отсутствуют
19	737387.77	1292281.06	данные отсутствуют	данные отсутствуют
20	737372.76	1292271.72	данные отсутствуют	данные отсутствуют
21	737367.63	1292267.45	данные отсутствуют	данные отсутствуют
22	737357.1	1292255.67	данные отсутствуют	данные отсутствуют
23	737347.75	1292248.5	данные отсутствуют	данные отсутствуют
24	737339.33	1292246.2	данные отсутствуют	данные отсутствуют
25	737335.72	1292247.48	данные отсутствуют	данные отсутствуют
26	737315.53	1292220.82	данные отсутствуют	данные отсутствуют
27	737315.17	1292216.46	данные отсутствуют	данные отсутствуют
28	737312.97	1292212.58	данные отсутствуют	данные отсутствуют
29	737301.55	1292203.79	данные отсутствуют	данные отсутствуют
30	737296.94	1292198.87	данные отсутствуют	данные отсутствуют

Государственный регистратор		ФГИС ЕГРН
полное наименование должности	подпись	инициалы, фамилия

М.П.

Раздел 3.2

Выписка из Единого государственного реестра недвижимости об объекте недвижимости
Описание местоположения земельного участка

Земельный участок			
(вид объекта недвижимости)			
Лист № <u> </u> Раздела 3.2	Всего листов раздела 3.2 : <u> </u>	Всего разделов: <u> </u>	Всего листов выписки: <u> </u>
14.09.2021 № 99/2021/417181137			
Кадастровый номер:		02:70:013101:1	

Сведения о характерных точках границы земельного участка				
Система координат: МСК-05				
Зона №				
Номер точки	Координаты		Описание закрепления на местности	Средняя квадратическая погрешность определения координат характерных точек границ земельного участка, м
	X	Y		
1	2	3	4	5
31	737292.47	1292195.45	данные отсутствуют	данные отсутствуют
32	737284.46	1292187.88	данные отсутствуют	данные отсутствуют
33	737280.73	1292185.99	данные отсутствуют	данные отсутствуют
34	737273.78	1292180.36	данные отсутствуют	данные отсутствуют
35	737266.04	1292171.63	данные отсутствуют	данные отсутствуют
36	737249.52	1292157.41	данные отсутствуют	данные отсутствуют
37	737243.15	1292152.13	данные отсутствуют	данные отсутствуют
38	737224.49	1292135.11	данные отсутствуют	данные отсутствуют
39	737217.8	1292129.07	данные отсутствуют	данные отсутствуют
40	737210.09	1292124.51	данные отсутствуют	данные отсутствуют
41	737203.51	1292121.24	данные отсутствуют	данные отсутствуют
42	737173.18	1292095.85	данные отсутствуют	данные отсутствуют
43	737148.07	1292073.47	данные отсутствуют	данные отсутствуют
44	737140.81	1292066.75	данные отсутствуют	данные отсутствуют
45	737133.52	1292061.53	данные отсутствуют	данные отсутствуют

Государственный регистратор		ФГИС ЕГРН
полное наименование должности	подпись	инициалы, фамилия

М.П.

Выписка из Единого государственного реестра недвижимости об объекте недвижимости
Описание местоположения земельного участка

Земельный участок			
(вид объекта недвижимости)			
Лист № <u> </u> Раздела 3.2	Всего листов раздела 3.2 : <u> </u>	Всего разделов: <u> </u>	Всего листов выписки: <u> </u>
14.09.2021 № 99/2021/417181137			
Кадастровый номер:		02:70:013101:1	

Сведения о характерных точках границы земельного участка				
Система координат: МСК-05				
Зона №				
Номер точки	Координаты		Описание закрепления на местности	Средняя квадратическая погрешность определения координат характерных точек границ земельного участка, м
	X	Y		
1	2	3	4	5
46	737116.41	1292046.81	данные отсутствуют	данные отсутствуют
47	737104.75	1292037.59	данные отсутствуют	данные отсутствуют
48	737097.18	1292028.52	данные отсутствуют	данные отсутствуют
49	737078.78	1292011.18	данные отсутствуют	данные отсутствуют
50	737052.45	1291986.93	данные отсутствуют	данные отсутствуют
51	737033.29	1291969.41	данные отсутствуют	данные отсутствуют
52	737023.62	1291961.06	данные отсутствуют	данные отсутствуют
53	737000.57	1291943.22	данные отсутствуют	данные отсутствуют
54	736991.03	1291935.19	данные отсутствуют	данные отсутствуют
55	736981.51	1291926.4	данные отсутствуют	данные отсутствуют
56	736977.52	1291922.29	данные отсутствуют	данные отсутствуют
57	736975.25	1291920.23	данные отсутствуют	данные отсутствуют
58	736971.89	1291917.34	данные отсутствуют	данные отсутствуют
59	736962.37	1291908.3	данные отсутствуют	данные отсутствуют
60	736953.21	1291899.9	данные отсутствуют	данные отсутствуют

Государственный регистратор		ФГИС ЕГРН
полное наименование должности	подпись	инициалы, фамилия

М.П.

Раздел 3.2

Выписка из Единого государственного реестра недвижимости об объекте недвижимости
Описание местоположения земельного участка

Земельный участок			
(вид объекта недвижимости)			
Лист № <u> </u> Раздела 3.2	Всего листов раздела 3.2 : <u> </u>	Всего разделов: <u> </u>	Всего листов выписки: <u> </u>
14.09.2021 № 99/2021/417181137			
Кадастровый номер:		02:70:013101:1	

Сведения о характерных точках границы земельного участка				
Система координат: МСК-05				
Зона №				
Номер точки	Координаты		Описание закрепления на местности	Средняя квадратическая погрешность определения координат характерных точек границ земельного участка, м
	X	Y		
1	2	3	4	5
61	736944.21	1291891.81	данные отсутствуют	данные отсутствуют
62	736934.89	1291883.83	данные отсутствуют	данные отсутствуют
63	736933.52	1291882.91	данные отсутствуют	данные отсутствуют
64	736930.87	1291881.33	данные отсутствуют	данные отсутствуют
65	736923.57	1291877.38	данные отсутствуют	данные отсутствуют
66	736914.05	1291871.96	данные отсутствуют	данные отсутствуют
67	736904.38	1291866.54	данные отсутствуют	данные отсутствуют
68	736902.93	1291866.39	данные отсутствуют	данные отсутствуют
69	736901.76	1291866.55	данные отсутствуют	данные отсутствуют
70	736900.41	1291867.01	данные отсутствуют	данные отсутствуют
71	736899.71	1291868.84	данные отсутствуют	данные отсутствуют
72	736902.15	1291873.81	данные отсутствуют	данные отсутствуют
73	736909.47	1291882.21	данные отсутствуют	данные отсутствуют
74	736924.92	1291895.32	данные отсутствуют	данные отсутствуют
75	736954.86	1291919.96	данные отсутствуют	данные отсутствуют

Государственный регистратор		ФГИС ЕГРН
полное наименование должности	подпись	инициалы, фамилия

М.П.

Земельный участок			
(вид объекта недвижимости)			
Лист № <u> </u> Раздела 3.2	Всего листов раздела 3.2 : <u> </u>	Всего разделов: <u> </u>	Всего листов выписки: <u> </u>
14.09.2021 № 99/2021/417181137			
Кадастровый номер:		02:70:013101:1	

Сведения о характерных точках границы земельного участка				
Система координат: МСК-05				
Зона №				
Номер точки	Координаты		Описание закрепления на местности	Средняя квадратическая погрешность определения координат характерных точек границ земельного участка, м
	X	Y		
1	2	3	4	5
76	736973.2	1291936.04	данные отсутствуют	данные отсутствуют
77	736995.81	1291957.14	данные отсутствуют	данные отсутствуют
78	737012.6	1291971.03	данные отсутствуют	данные отсутствуют
79	737016.81	1291974.85	данные отсутствуют	данные отсутствуют
80	737054.64	1292008.23	данные отсутствуют	данные отсутствуют
81	737073.96	1292025.84	данные отсутствуют	данные отсутствуют
82	737087.61	1292036.58	данные отсутствуют	данные отсутствуют
83	737102.57	1292048.85	данные отсутствуют	данные отсутствуют
84	737118.53	1292061.65	данные отсутствуют	данные отсутствуют
85	737130.86	1292071.62	данные отсутствуют	данные отсутствуют
86	737135.65	1292075.88	данные отсутствуют	данные отсутствуют
87	737168.6	1292105.83	данные отсутствуют	данные отсутствуют
88	737186.1	1292122.32	данные отсутствуют	данные отсутствуют
89	737192.53	1292129.98	данные отсутствуют	данные отсутствуют
90	737195.77	1292134.34	данные отсутствуют	данные отсутствуют

Государственный регистратор		ФГИС ЕГРН
полное наименование должности	подпись	инициалы, фамилия

М.П.

Раздел 3.2

Выписка из Единого государственного реестра недвижимости об объекте недвижимости
Описание местоположения земельного участка

Земельный участок			
(вид объекта недвижимости)			
Лист № <u> </u> Раздела 3.2	Всего листов раздела 3.2 : <u> </u>	Всего разделов: <u> </u>	Всего листов выписки: <u> </u>
14.09.2021 № 99/2021/417181137			
Кадастровый номер:		02:70:013101:1	

Сведения о характерных точках границы земельного участка				
Система координат: МСК-05				
Зона №				
Номер точки	Координаты		Описание закрепления на местности	Средняя квадратическая погрешность определения координат характерных точек границ земельного участка, м
	X	Y		
1	2	3	4	5
91	737197.18	1292136.29	данные отсутствуют	данные отсутствуют
92	737213.89	1292149.71	данные отсутствуют	данные отсутствуют
93	737216.18	1292151.63	данные отсутствуют	данные отсутствуют
94	737231.16	1292164.64	данные отсутствуют	данные отсутствуют
95	737265.99	1292194.82	данные отсутствуют	данные отсутствуют
96	737275.73	1292203.37	данные отсутствуют	данные отсутствуют
97	737300.42	1292224.69	данные отсутствуют	данные отсутствуют
98	737333.63	1292253.4	данные отсутствуют	данные отсутствуют
99	737358.74	1292275.22	данные отсутствуют	данные отсутствуют
100	737379.11	1292293.37	данные отсутствуют	данные отсутствуют
101	737401	1292310.65	данные отсутствуют	данные отсутствуют
102	737420.88	1292325.05	данные отсутствуют	данные отсутствуют
103	737430.22	1292330.65	данные отсутствуют	данные отсутствуют
104	737431.76	1292331.3	данные отсутствуют	данные отсутствуют
105	737423.05	1292335.54	данные отсутствуют	данные отсутствуют

Государственный регистратор		ФГИС ЕГРН
полное наименование должности	подпись	инициалы, фамилия

М.П.

Выписка из Единого государственного реестра недвижимости об объекте недвижимости
Описание местоположения земельного участка

Земельный участок			
(вид объекта недвижимости)			
Лист №	Раздела 3.2	Всего листов раздела 3.2 : _____	Всего разделов: _____
Всего листов выписки: _____			
14.09.2021 № 99/2021/417181137			
Кадастровый номер:		02:70:013101:1	

Сведения о характерных точках границы земельного участка				
Система координат: МСК-05				
Зона №				
Номер точки	Координаты		Описание закрепления на местности	Средняя квадратическая погрешность определения координат характерных точек границ земельного участка, м
	X	Y		
1	2	3	4	5
106	737423.78	1292336.65	данные отсутствуют	данные отсутствуют
107	737440.75	1292352.57	данные отсутствуют	данные отсутствуют
108	737475.46	1292381.48	данные отсутствуют	данные отсутствуют
109	737490.89	1292396.71	данные отсутствуют	данные отсутствуют
110	737497.73	1292401.56	данные отсутствуют	данные отсутствуют
111	737500.43	1292403.67	данные отсутствуют	данные отсутствуют
112	737501.04	1292404.8	данные отсутствуют	данные отсутствуют
113	737510.97	1292414.22	данные отсутствуют	данные отсутствуют
114	737521.09	1292424.24	данные отсутствуют	данные отсутствуют
115	737531.01	1292434.39	данные отсутствуют	данные отсутствуют
116	737537.31	1292440.95	данные отсутствуют	данные отсутствуют
117	737539.91	1292445.79	данные отсутствуют	данные отсутствуют
118	737541.48	1292451.95	данные отсутствуют	данные отсутствуют
119	737542.36	1292459.49	данные отсутствуют	данные отсутствуют
120	737542.39	1292467.15	данные отсутствуют	данные отсутствуют

Государственный регистратор		ФГИС ЕГРН
полное наименование должности	подпись	инициалы, фамилия

М.П.

Раздел 3.2

Выписка из Единого государственного реестра недвижимости об объекте недвижимости
Описание местоположения земельного участка

Земельный участок			
(вид объекта недвижимости)			
Лист №	Раздела 3.2	Всего листов раздела 3.2 : _____	Всего разделов: _____
Всего листов выписки: _____			
14.09.2021 № 99/2021/417181137			
Кадастровый номер:		02:70:013101:1	

Сведения о характерных точках границы земельного участка				
Система координат: МСК-05				
Зона №				
Номер точки	Координаты		Описание закрепления на местности	Средняя квадратическая погрешность определения координат характерных точек границ земельного участка, м
	X	Y		
1	2	3	4	5
121	737541.76	1292475.55	данные отсутствуют	данные отсутствуют
122	737545.35	1292472.69	данные отсутствуют	данные отсутствуют
123	737546.76	1292470.68	данные отсутствуют	данные отсутствуют
124	737547.63	1292468.64	данные отсутствуют	данные отсутствуют
125	737548.28	1292465.24	данные отсутствуют	данные отсутствуют
126	737551.54	1292465.56	данные отсутствуют	данные отсутствуют
127	737551.08	1292469.95	данные отсутствуют	данные отсутствуют
128	737550.5	1292474.77	данные отсутствуют	данные отсутствуют
129	737552.91	1292474.38	данные отсутствуют	данные отсутствуют
130	737536.46	1292607.41	данные отсутствуют	данные отсутствуют
131	737534.92	1292624.15	данные отсутствуют	данные отсутствуют
132	737532.99	1292643.02	данные отсутствуют	данные отсутствуют
133	737528.81	1292680.72	данные отсутствуют	данные отсутствуют
134	737524.72	1292718.41	данные отсутствуют	данные отсутствуют
135	737522.63	1292737.32	данные отсутствуют	данные отсутствуют

Государственный регистратор		ФГИС ЕГРН
полное наименование должности	подпись	инициалы, фамилия

М.П.

Земельный участок			
(вид объекта недвижимости)			
Лист №	Раздела 3.2	Всего листов раздела 3.2 : ____	Всего разделов: ____
Всего листов выписки: ____			
14.09.2021 № 99/2021/417181137			
Кадастровый номер:		02:70:013101:1	

Сведения о характерных точках границы земельного участка				
Система координат: МСК-05				
Зона №				
Номер точки	Координаты		Описание закрепления на местности	Средняя квадратическая погрешность определения координат характерных точек границ земельного участка, м
	X	Y		
1	2	3	4	5
136	737520.7	1292756.22	данные отсутствуют	данные отсутствуют
137	737519.08	1292775.04	данные отсутствуют	данные отсутствуют
138	737517.36	1292793.84	данные отсутствуют	данные отсутствуют
139	737515.26	1292812.79	данные отсутствуют	данные отсутствуют
140	737513.22	1292831.76	данные отсутствуют	данные отсутствуют
141	737511.18	1292850.65	данные отсутствуют	данные отсутствуют
142	737509.35	1292869.55	данные отсутствуют	данные отсутствуют
143	737507.58	1292888.47	данные отсутствуют	данные отсутствуют
144	737505.9	1292907.21	данные отсутствуют	данные отсутствуют
145	737504.05	1292925.79	данные отсутствуют	данные отсутствуют
146	737502.27	1292944.4	данные отсутствуют	данные отсутствуют
147	737500.66	1292962.99	данные отсутствуют	данные отсутствуют
148	737499	1292981.58	данные отсутствуют	данные отсутствуют
149	737497.39	1293000.11	данные отсутствуют	данные отсутствуют
150	737495.68	1293018.59	данные отсутствуют	данные отсутствуют

Государственный регистратор		ФГИС ЕГРН
полное наименование должности	подпись	инициалы, фамилия

М.П.

Раздел 3.2

Выписка из Единого государственного реестра недвижимости об объекте недвижимости
Описание местоположения земельного участка

Земельный участок			
(вид объекта недвижимости)			
Лист №	Раздела 3.2	Всего листов раздела 3.2 : ____	Всего разделов: ____
Всего листов выписки: ____			
14.09.2021 № 99/2021/417181137			
Кадастровый номер:		02:70:013101:1	

Сведения о характерных точках границы земельного участка				
Система координат: МСК-05				
Зона №				
Номер точки	Координаты		Описание закрепления на местности	Средняя квадратическая погрешность определения координат характерных точек границ земельного участка, м
	X	Y		
1	2	3	4	5
151	737493.96	1293037.07	данные отсутствуют	данные отсутствуют
152	737492.19	1293055.61	данные отсутствуют	данные отсутствуют
153	737488.44	1293092.69	данные отсутствуют	данные отсутствуют
154	737485.83	1293121.45	данные отсутствуют	данные отсутствуют
155	737485.61	1293129.87	данные отсутствуют	данные отсутствуют
156	737485.12	1293148.68	данные отсутствуют	данные отсутствуют
157	737485	1293155.68	данные отсутствуют	данные отсутствуют
158	737484.49	1293171.99	данные отсутствуют	данные отсутствуют
159	737484.57	1293180.47	данные отсутствуют	данные отсутствуют
160	737484.82	1293189.34	данные отсутствуют	данные отсутствуют
161	737485.87	1293208.11	данные отсутствуют	данные отсутствуют
162	737487.03	1293226.84	данные отсутствуют	данные отсутствуют
163	737488.67	1293245.71	данные отсутствуют	данные отсутствуют
164	737490.4	1293264.56	данные отсутствуют	данные отсутствуют
165	737491.97	1293283.24	данные отсутствуют	данные отсутствуют

Государственный регистратор		ФГИС ЕГРН
полное наименование должности	подпись	инициалы, фамилия

М.П.

Выписка из Единого государственного реестра недвижимости об объекте недвижимости
Описание местоположения земельного участка

Земельный участок			
(вид объекта недвижимости)			
Лист №	Раздела 3.2	Всего листов раздела 3.2 : _____	Всего разделов: _____
Всего листов выписки: _____			
14.09.2021 № 99/2021/417181137			
Кадастровый номер:		02:70:013101:1	

Сведения о характерных точках границы земельного участка				
Система координат: МСК-05				
Зона №				
Номер точки	Координаты		Описание закрепления на местности	Средняя квадратическая погрешность определения координат характерных точек границ земельного участка, м
	X	Y		
1	2	3	4	5
166	737493.76	1293301.95	данные отсутствуют	данные отсутствуют
167	737495.72	1293320.7	данные отсутствуют	данные отсутствуют
168	737497.79	1293339.55	данные отсутствуют	данные отсутствуют
169	737499.32	1293358.19	данные отсутствуют	данные отсутствуют
170	737500.97	1293376.77	данные отсутствуют	данные отсутствуют
171	737502.61	1293395.32	данные отсутствуют	данные отсутствуют
172	737504.58	1293413.84	данные отсутствуют	данные отсутствуют
173	737506.38	1293432.39	данные отсутствуют	данные отсутствуют
174	737508.14	1293450.92	данные отсутствуют	данные отсутствуют
175	737510.04	1293469.45	данные отсутствуют	данные отсутствуют
176	737512.02	1293487.99	данные отсутствуют	данные отсутствуют
177	737514.14	1293506.48	данные отсутствуют	данные отсутствуют
178	737515.93	1293525.06	данные отсутствуют	данные отсутствуют
179	737517.25	1293543.71	данные отсутствуют	данные отсутствуют
180	737518.8	1293562.33	данные отсутствуют	данные отсутствуют

Государственный регистратор		ФГИС ЕГРН
полное наименование должности	подпись	инициалы, фамилия

М.П.

Раздел 3.2

Выписка из Единого государственного реестра недвижимости об объекте недвижимости
Описание местоположения земельного участка

Земельный участок			
(вид объекта недвижимости)			
Лист №	Раздела 3.2	Всего листов раздела 3.2 : _____	Всего разделов: _____
Всего листов выписки: _____			
14.09.2021 № 99/2021/417181137			
Кадастровый номер:		02:70:013101:1	

Сведения о характерных точках границы земельного участка				
Система координат: МСК-05				
Зона №				
Номер точки	Координаты		Описание закрепления на местности	Средняя квадратическая погрешность определения координат характерных точек границ земельного участка, м
	X	Y		
1	2	3	4	5
181	737520.61	1293580.92	данные отсутствуют	данные отсутствуют
182	737521.6	1293592.82	данные отсутствуют	данные отсутствуют
183	737522.58	1293607.28	данные отсутствуют	данные отсутствуют
184	737525.77	1293653.06	данные отсутствуют	данные отсутствуют
185	737528.64	1293693.37	данные отсутствуют	данные отсутствуют
186	737529.07	1293700.45	данные отсутствуют	данные отсутствуют
187	737532.89	1293748.11	данные отсутствуют	данные отсутствуют
188	737536.35	1293795.76	данные отсутствуют	данные отсутствуют
189	737540.15	1293843.55	данные отсутствуют	данные отсутствуют
190	737543.69	1293891.34	данные отсутствуют	данные отсутствуют
191	737544.12	1293897.02	данные отсутствуют	данные отсутствуют
192	737539.87	1293897.14	данные отсутствуют	данные отсутствуют
193	737536.25	1293897.18	данные отсутствуют	данные отсутствуют
194	737505.2	1293897.56	данные отсутствуют	данные отсутствуют
195	737478.27	1293897.83	данные отсутствуют	данные отсутствуют

Государственный регистратор		ФГИС ЕГРН
полное наименование должности	подпись	инициалы, фамилия

М.П.

Земельный участок			
(вид объекта недвижимости)			
Лист № <u> </u> Раздела 3.2	Всего листов раздела 3.2 : <u> </u>	Всего разделов: <u> </u>	Всего листов выписки: <u> </u>
14.09.2021 № 99/2021/417181137			
Кадастровый номер:		02:70:013101:1	

Сведения о характерных точках границы земельного участка				
Система координат: МСК-05				
Зона №				
Номер точки	Координаты		Описание закрепления на местности	Средняя квадратическая погрешность определения координат характерных точек границ земельного участка, м
	X	Y		
1	2	3	4	5
196	737451.33	1293897.97	данные отсутствуют	данные отсутствуют
197	737451.99	1293903.36	данные отсутствуют	данные отсутствуют
198	737352.8	1293899.56	данные отсутствуют	данные отсутствуют
199	737316.89	1293899.69	данные отсутствуют	данные отсутствуют
200	737312.67	1293899.64	данные отсутствуют	данные отсутствуют
201	737307.6	1293899.7	данные отсутствуют	данные отсутствуют
202	737271.65	1293788.35	данные отсутствуют	данные отсутствуют
203	737224.63	1293647.45	данные отсутствуют	данные отсутствуют
204	737209.55	1293602.63	данные отсутствуют	данные отсутствуют
205	737085.43	1293224.57	данные отсутствуют	данные отсутствуют
206	736967.71	1292866.58	данные отсутствуют	данные отсутствуют
207	736965.61	1292860.36	данные отсутствуют	данные отсутствуют
208	736952.32	1292864.75	данные отсутствуют	данные отсутствуют
209	736942.44	1292868.13	данные отсутствуют	данные отсутствуют
210	736932.75	1292871.51	данные отсутствуют	данные отсутствуют

Государственный регистратор		ФГИС ЕГРН
полное наименование должности	подпись	инициалы, фамилия

М.П.

Раздел 3.2

Выписка из Единого государственного реестра недвижимости об объекте недвижимости
Описание местоположения земельного участка

Земельный участок			
(вид объекта недвижимости)			
Лист № <u> </u> Раздела 3.2	Всего листов раздела 3.2 : <u> </u>	Всего разделов: <u> </u>	Всего листов выписки: <u> </u>
14.09.2021 № 99/2021/417181137			
Кадастровый номер:		02:70:013101:1	

Сведения о характерных точках границы земельного участка				
Система координат: МСК-05				
Зона №				
Номер точки	Координаты		Описание закрепления на местности	Средняя квадратическая погрешность определения координат характерных точек границ земельного участка, м
	X	Y		
1	2	3	4	5
211	736923.1	1292874.77	данные отсутствуют	данные отсутствуют
212	736913.34	1292878.1	данные отсутствуют	данные отсутствуют
213	736903.57	1292881.46	данные отсутствуют	данные отсутствуют
214	736893.62	1292884.89	данные отсутствуют	данные отсутствуют
215	736883.65	1292888.32	данные отсутствуют	данные отсутствуют
216	736873.68	1292891.54	данные отсутствуют	данные отсутствуют
217	736863.55	1292895.16	данные отсутствуют	данные отсутствуют
218	736853.35	1292898.7	данные отсутствуют	данные отсутствуют
219	736843.28	1292902.28	данные отсутствуют	данные отсутствуют
220	736833.2	1292905.71	данные отсутствуют	данные отсутствуют
221	736823.12	1292909.07	данные отсутствуют	данные отсутствуют
222	736813.2	1292912.55	данные отсутствуют	данные отсутствуют
223	736803.28	1292915.94	данные отсутствуют	данные отсутствуют
224	736793.31	1292919.36	данные отсутствуют	данные отсутствуют
225	736783.23	1292922.62	данные отсутствуют	данные отсутствуют

Государственный регистратор		ФГИС ЕГРН
полное наименование должности	подпись	инициалы, фамилия

М.П.

Выписка из Единого государственного реестра недвижимости об объекте недвижимости
Описание местоположения земельного участка

Земельный участок			
<small>(вид объекта недвижимости)</small>			
Лист № <u> </u> Раздела 3.2	Всего листов раздела 3.2 : <u> </u>	Всего разделов: <u> </u>	Всего листов выписки: <u> </u>
14.09.2021 № 99/2021/417181137			
Кадастровый номер:		02:70:013101:1	

Сведения о характерных точках границы земельного участка				
Система координат: МСК-05				
Зона №				
Номер точки	Координаты		Описание закрепления на местности	Средняя квадратическая погрешность определения координат характерных точек границ земельного участка, м
	X	Y		
1	2	3	4	5
226	736773.26	1292926.04	данные отсутствуют	данные отсутствуют
227	736763.29	1292929.35	данные отсутствуют	данные отсутствуют
228	736753.43	1292932.63	данные отсутствуют	данные отсутствуют
229	736743.58	1292936.06	данные отсутствуют	данные отсутствуют
230	736733.7	1292939.43	данные отсутствуют	данные отсутствуют
231	736723.89	1292942.8	данные отсутствуют	данные отсутствуют
232	736714.18	1292946.07	данные отсутствуют	данные отсутствуют
233	736704.17	1292949.51	данные отсутствуют	данные отсутствуют
234	736694.2	1292952.97	данные отсутствуют	данные отсутствуют
235	736684.28	1292956.14	данные отсутствуют	данные отсутствуют
236	736674.31	1292959.62	данные отсутствуют	данные отсутствуют
237	736664.28	1292963.2	данные отсутствуют	данные отсутствуют
238	736654.31	1292966.63	данные отсутствуют	данные отсутствуют
239	736644.34	1292970	данные отсутствуют	данные отсутствуют
240	736634.37	1292973.27	данные отсутствуют	данные отсутствуют

Государственный регистратор		ФГИС ЕГРН
полное наименование должности	подпись	инициалы, фамилия

М.П.

Раздел 3.2

Выписка из Единого государственного реестра недвижимости об объекте недвижимости
Описание местоположения земельного участка

Земельный участок			
<small>(вид объекта недвижимости)</small>			
Лист № <u> </u> Раздела 3.2	Всего листов раздела 3.2 : <u> </u>	Всего разделов: <u> </u>	Всего листов выписки: <u> </u>
14.09.2021 № 99/2021/417181137			
Кадастровый номер:		02:70:013101:1	

Сведения о характерных точках границы земельного участка				
Система координат: МСК-05				
Зона №				
Номер точки	Координаты		Описание закрепления на местности	Средняя квадратическая погрешность определения координат характерных точек границ земельного участка, м
	X	Y		
1	2	3	4	5
241	736624.29	1292976.63	данные отсутствуют	данные отсутствуют
242	736614.32	1292980.07	данные отсутствуют	данные отсутствуют
243	736604.4	1292983.43	данные отсутствуют	данные отсутствуют
244	736598.24	1292985.32	данные отсутствуют	данные отсутствуют
245	736597.27	1292982.63	данные отсутствуют	данные отсутствуют
246	736596.42	1292979.75	данные отсутствуют	данные отсутствуют
247	736570.95	1292896.1	данные отсутствуют	данные отсутствуют
248	736569.97	1292892.91	данные отсутствуют	данные отсутствуют
249	736562.53	1292868.45	данные отсутствуют	данные отсутствуют
250	736561.09	1292857.55	данные отсутствуют	данные отсутствуют
251	736560.81	1292855.32	данные отсутствуют	данные отсутствуют
252	736559.73	1292847.2	данные отсутствуют	данные отсутствуют
253	736559.23	1292843.46	данные отсутствуют	данные отсутствуют
254	736560.3	1292826	данные отсутствуют	данные отсутствуют
255	736560.47	1292823.84	данные отсутствуют	данные отсутствуют

Государственный регистратор		ФГИС ЕГРН
полное наименование должности	подпись	инициалы, фамилия

М.П.

Земельный участок			
(вид объекта недвижимости)			
Лист № <u> </u> Раздела 3.2	Всего листов раздела 3.2 : <u> </u>	Всего разделов: <u> </u>	Всего листов выписки: <u> </u>
14.09.2021 № 99/2021/417181137			
Кадастровый номер:		02:70:013101:1	

Сведения о характерных точках границы земельного участка				
Система координат: МСК-05				
Зона №				
Номер точки	Координаты		Описание закрепления на местности	Средняя квадратическая погрешность определения координат характерных точек границ земельного участка, м
	X	Y		
1	2	3	4	5
256	736561.25	1292815.68	данные отсутствуют	данные отсутствуют
257	736562.1	1292804.33	данные отсутствуют	данные отсутствуют
258	736563.33	1292789.8	данные отсутствуют	данные отсутствуют
259	736564.95	1292770.94	данные отсутствуют	данные отсутствуют
260	736566.49	1292752.61	данные отсутствуют	данные отсутствуют
261	736568.05	1292733.7	данные отсутствуют	данные отсутствуют
262	736569.56	1292714.78	данные отсутствуют	данные отсутствуют
263	736571.02	1292695.87	данные отсутствуют	данные отсутствуют
264	736572.48	1292680.37	данные отсутствуют	данные отсутствуют
265	736573.34	1292670.16	данные отсутствуют	данные отсутствуют
266	736574.19	1292661.68	данные отсутствуют	данные отсутствуют
267	736582.55	1292658.98	данные отсутствуют	данные отсутствуют
268	736592.52	1292655.71	данные отсутствуют	данные отсутствуют
269	736602.49	1292652.46	данные отсутствуют	данные отсутствуют
270	736614.39	1292648.52	данные отсутствуют	данные отсутствуют

Государственный регистратор		ФГИС ЕГРН
полное наименование должности	подпись	инициалы, фамилия

М.П.

Раздел 3.2

Выписка из Единого государственного реестра недвижимости об объекте недвижимости
Описание местоположения земельного участка

Земельный участок			
(вид объекта недвижимости)			
Лист № <u> </u> Раздела 3.2	Всего листов раздела 3.2 : <u> </u>	Всего разделов: <u> </u>	Всего листов выписки: <u> </u>
14.09.2021 № 99/2021/417181137			
Кадастровый номер:		02:70:013101:1	

Сведения о характерных точках границы земельного участка				
Система координат: МСК-05				
Зона №				
Номер точки	Координаты		Описание закрепления на местности	Средняя квадратическая погрешность определения координат характерных точек границ земельного участка, м
	X	Y		
1	2	3	4	5
271	736610.45	1292637.71	данные отсутствуют	данные отсутствуют
272	736607.56	1292630.23	данные отсутствуют	данные отсутствуют
273	736601.43	1292615.53	данные отсутствуют	данные отсутствуют
274	736599.93	1292611.58	данные отсутствуют	данные отсутствуют
275	736594.7	1292598.85	данные отсутствуют	данные отсутствуют
276	736592.46	1292593.38	данные отсутствуют	данные отсутствуют
277	736588.58	1292583.28	данные отсутствуют	данные отсутствуют
278	736582.21	1292566.86	данные отсутствуют	данные отсутствуют
279	736581.34	1292564.45	данные отсутствуют	данные отсутствуют
280	736573.84	1292545.51	данные отсутствуют	данные отсутствуют
281	736566.48	1292527.26	данные отсутствуют	данные отсутствуют
282	736565.29	1292524.15	данные отсутствуют	данные отсутствуют
283	736559.13	1292508.17	данные отсутствуют	данные отсутствуют
284	736551.84	1292489.33	данные отсутствуют	данные отсутствуют
285	736544.39	1292470.71	данные отсутствуют	данные отсутствуют

Государственный регистратор		ФГИС ЕГРН
полное наименование должности	подпись	инициалы, фамилия

М.П.

Выписка из Единого государственного реестра недвижимости об объекте недвижимости
Описание местоположения земельного участка

Земельный участок			
(вид объекта недвижимости)			
Лист №	Раздела 3.2	Всего листов раздела 3.2 : _____	Всего разделов: _____
14.09.2021 № 99/2021/417181137			
Кадастровый номер:		02:70:013101:1	

Сведения о характерных точках границы земельного участка				
Система координат: МСК-05				
Зона №				
Номер точки	Координаты		Описание закрепления на местности	Средняя квадратическая погрешность определения координат характерных точек границ земельного участка, м
	X	Y		
1	2	3	4	5
286	736537.09	1292451.84	данные отсутствуют	данные отсутствуют
287	736535.7	1292448.2	данные отсутствуют	данные отсутствуют
288	736536.18	1292433.85	данные отсутствуют	данные отсутствуют
289	736538.69	1292387.01	данные отсутствуют	данные отсутствуют
290	736539.66	1292368.62	данные отсутствуют	данные отсутствуют
291	736540.52	1292350.24	данные отсутствуют	данные отсутствуют
292	736540.52	1292346.92	данные отсутствуют	данные отсутствуют
293	736539.3	1292331.66	данные отсутствуют	данные отсутствуют
294	736537.93	1292312.84	данные отсутствуют	данные отсутствуют
295	736536.75	1292294	данные отсутствуют	данные отсутствуют
296	736535.39	1292275.32	данные отсутствуют	данные отсутствуют
297	736534.34	1292256.58	данные отсутствуют	данные отсутствуют
298	736534.1	1292250.13	данные отсутствуют	данные отсутствуют
299	736535.26	1292237.87	данные отсутствуют	данные отсутствуют
300	736535.55	1292236.06	данные отсутствуют	данные отсутствуют

Государственный регистратор		ФГИС ЕГРН
полное наименование должности	подпись	инициалы, фамилия

М.П.

Раздел 3.2

Выписка из Единого государственного реестра недвижимости об объекте недвижимости
Описание местоположения земельного участка

Земельный участок			
(вид объекта недвижимости)			
Лист №	Раздела 3.2	Всего листов раздела 3.2 : _____	Всего разделов: _____
14.09.2021 № 99/2021/417181137			
Кадастровый номер:		02:70:013101:1	

Сведения о характерных точках границы земельного участка				
Система координат: МСК-05				
Зона №				
Номер точки	Координаты		Описание закрепления на местности	Средняя квадратическая погрешность определения координат характерных точек границ земельного участка, м
	X	Y		
1	2	3	4	5
301	736537.15	1292218.06	данные отсутствуют	данные отсутствуют
302	736539.23	1292199.16	данные отсутствуют	данные отсутствуют
303	736540.91	1292180.47	данные отсутствуют	данные отсутствуют
304	736541.83	1292172.25	данные отсутствуют	данные отсутствуют
305	736544.22	1292161.89	данные отсутствуют	данные отсутствуют
306	736548.39	1292143.34	данные отсутствуют	данные отсутствуют
307	736552.68	1292124.69	данные отсутствуют	данные отсутствуют
308	736557.27	1292106.04	данные отсутствуют	данные отсутствуют
309	736561.44	1292087.38	данные отсутствуют	данные отсутствуют
310	736565.98	1292068.71	данные отсутствуют	данные отсутствуют
311	736570.21	1292050.12	данные отсутствуют	данные отсутствуют
312	736574.64	1292031.83	данные отсутствуют	данные отсутствуют
313	736579.07	1292013.23	данные отсутствуют	данные отсутствуют
314	736583.19	1291994.62	данные отсутствуют	данные отсутствуют
315	736587.79	1291975.96	данные отсутствуют	данные отсутствуют

Государственный регистратор		ФГИС ЕГРН
полное наименование должности	подпись	инициалы, фамилия

М.П.

Земельный участок			
(вид объекта недвижимости)			
Лист № <u> </u> Раздела 3.2	Всего листов раздела 3.2 : <u> </u>	Всего разделов: <u> </u>	Всего листов выписки: <u> </u>
14.09.2021 № 99/2021/417181137			
Кадастровый номер:		02:70:013101:1	

Сведения о характерных точках границы земельного участка				
Система координат: МСК-05				
Зона №				
Номер точки	Координаты		Описание закрепления на местности	Средняя квадратическая погрешность определения координат характерных точек границ земельного участка, м
	X	Y		
1	2	3	4	5
316	736590.96	1291962.26	данные отсутствуют	данные отсутствуют
317	736592.37	1291957.79	данные отсутствуют	данные отсутствуют
318	736598.36	1291939.55	данные отсутствуют	данные отсутствуют
319	736600.64	1291933.17	данные отсутствуют	данные отсутствуют
320	736606.37	1291921.03	данные отсутствуют	данные отсутствуют
321	736614.81	1291901.86	данные отсутствуют	данные отсутствуют
322	736624.51	1291898.64	данные отсутствуют	данные отсутствуют
323	736634.27	1291895.44	данные отсутствуют	данные отсутствуют
324	736646.18	1291891.43	данные отсутствуют	данные отсутствуют
325	736653.79	1291888.9	данные отсутствуют	данные отсутствуют
326	736663.59	1291886.04	данные отсутствуют	данные отсутствуют
327	736674.14	1291883.38	данные отсутствуют	данные отсутствуют
328	736676.57	1291882.53	данные отсутствуют	данные отсутствуют
329	736681.43	1291880.93	данные отсутствуют	данные отсутствуют
330	736691.22	1291877.93	данные отсутствуют	данные отсутствуют

Государственный регистратор		ФГИС ЕГРН
полное наименование должности	подпись	инициалы, фамилия

М.П.

Раздел 3.2

Выписка из Единого государственного реестра недвижимости об объекте недвижимости
Описание местоположения земельного участка

Земельный участок			
(вид объекта недвижимости)			
Лист № <u> </u> Раздела 3.2	Всего листов раздела 3.2 : <u> </u>	Всего разделов: <u> </u>	Всего листов выписки: <u> </u>
14.09.2021 № 99/2021/417181137			
Кадастровый номер:		02:70:013101:1	

Сведения о характерных точках границы земельного участка				
Система координат: МСК-05				
Зона №				
Номер точки	Координаты		Описание закрепления на местности	Средняя квадратическая погрешность определения координат характерных точек границ земельного участка, м
	X	Y		
1	2	3	4	5
331	736701.19	1291874.92	данные отсутствуют	данные отсутствуют
332	736711.27	1291871.72	данные отсутствуют	данные отсутствуют
333	736721.28	1291868.57	данные отсутствуют	данные отсутствуют
334	736731.15	1291865.77	данные отсутствуют	данные отсутствуют
335	736741.09	1291862.55	данные отсутствуют	данные отсутствуют
336	736750.86	1291859.5	данные отсутствуют	данные отсутствуют
337	736760.89	1291856.35	данные отсутствуют	данные отсутствуют
338	736770.91	1291853.18	данные отсутствуют	данные отсутствуют
339	736771.98	1291852.84	данные отсутствуют	данные отсутствуют
340	736780.87	1291850.25	данные отсутствуют	данные отсутствуют
341	736790.31	1291847.39	данные отсутствуют	данные отсутствуют
342	736800.27	1291844.34	данные отсутствуют	данные отсутствуют
343	736810.02	1291841.29	данные отсутствуют	данные отсутствуют
344	736819.66	1291838.34	данные отсутствуют	данные отсутствуют
345	736822.21	1291837.47	данные отсутствуют	данные отсутствуют

Государственный регистратор		ФГИС ЕГРН
полное наименование должности	подпись	инициалы, фамилия

М.П.

Выписка из Единого государственного реестра недвижимости об объекте недвижимости
Описание местоположения земельного участка

Земельный участок			
(вид объекта недвижимости)			
Лист № <u> </u> Раздела 3.2	Всего листов раздела 3.2 : <u> </u>	Всего разделов: <u> </u>	Всего листов выписки: <u> </u>
14.09.2021 № 99/2021/417181137			
Кадастровый номер:		02:70:013101:1	

Сведения о характерных точках границы земельного участка				
Система координат: МСК-05				
Зона №				
Номер точки	Координаты		Описание закрепления на местности	Средняя квадратическая погрешность определения координат характерных точек границ земельного участка, м
	X	Y		
1	2	3	4	5
346	736823.3	1291833.5	данные отсутствуют	данные отсутствуют
347	736823	1291829.45	данные отсутствуют	данные отсутствуют
348	736821.16	1291826.63	данные отсутствуют	данные отсутствуют
349	736825.5	1291818.85	данные отсутствуют	данные отсутствуют
350	736831.04	1291817.35	данные отсутствуют	данные отсутствуют
351	736987.35	1291765.08	данные отсутствуют	данные отсутствуют
352	737073.07	1291714.18	данные отсутствуют	данные отсутствуют
353	737173.46	1291654.95	данные отсутствуют	данные отсутствуют
354	737284.84	1291585.59	данные отсутствуют	данные отсутствуют
355	737289.76	1291582.74	данные отсутствуют	данные отсутствуют
356	737574.78	1291398.13	данные отсутствуют	данные отсутствуют
357	737700.89	1291316.54	данные отсутствуют	данные отсутствуют
358	737705.26	1291318.21	данные отсутствуют	данные отсутствуют
359	737683.28	1291528.75	данные отсутствуют	данные отсутствуют
360	737671.93	1291637.43	данные отсутствуют	данные отсутствуют

Государственный регистратор		ФГИС ЕГРН
полное наименование должности	подпись	инициалы, фамилия

М.П.

Раздел 3.2

Выписка из Единого государственного реестра недвижимости об объекте недвижимости
Описание местоположения земельного участка

Земельный участок			
(вид объекта недвижимости)			
Лист № <u> </u> Раздела 3.2	Всего листов раздела 3.2 : <u> </u>	Всего разделов: <u> </u>	Всего листов выписки: <u> </u>
14.09.2021 № 99/2021/417181137			
Кадастровый номер:		02:70:013101:1	

Сведения о характерных точках границы земельного участка				
Система координат: МСК-05				
Зона №				
Номер точки	Координаты		Описание закрепления на местности	Средняя квадратическая погрешность определения координат характерных точек границ земельного участка, м
	X	Y		
1	2	3	4	5
361	737658.05	1291770.38	данные отсутствуют	данные отсутствуют
362	737634.36	1291997.34	данные отсутствуют	данные отсутствуют
363	737632.81	1292011.6	данные отсутствуют	данные отсутствуют
364	737619.87	1292125.3	данные отсутствуют	данные отсутствуют
365	737613.02	1292185.58	данные отсутствуют	данные отсутствуют
366	737587.28	1292411.73	данные отсутствуют	данные отсутствуют
367	737584.76	1292431.76	данные отсутствуют	данные отсутствуют
368	736767.62	1291896.78	данные отсутствуют	данные отсутствуют
369	736766.15	1291898.34	данные отсутствуют	данные отсутствуют
370	736775.44	1291907.42	данные отсутствуют	данные отсутствуют
371	736777.32	1291908.73	данные отсутствуют	данные отсутствуют
372	736778.7	1291906.83	данные отсутствуют	данные отсутствуют
373	736777.1	1291905.75	данные отсутствуют	данные отсутствуют
374	737600.15	1291985.88	данные отсутствуют	данные отсутствуют
375	737628.27	1291935.5	данные отсутствуют	данные отсутствуют

Государственный регистратор		ФГИС ЕГРН
полное наименование должности	подпись	инициалы, фамилия

М.П.

Земельный участок			
(вид объекта недвижимости)			
Лист № <u> </u> Раздела 3.2	Всего листов раздела 3.2 : <u> </u>	Всего разделов: <u> </u>	Всего листов выписки: <u> </u>
14.09.2021 № 99/2021/417181137			
Кадастровый номер:		02:70:013101:1	

Сведения о характерных точках границы земельного участка				
Система координат: МСК-05				
Зона №				
Номер точки	Координаты		Описание закрепления на местности	Средняя квадратическая погрешность определения координат характерных точек границ земельного участка, м
	X	Y		
1	2	3	4	5
376	737605.71	1291925.37	данные отсутствуют	данные отсутствуют
377	737583.04	1291970.76	данные отсутствуют	данные отсутствуют
378	737588.3	1291975.83	данные отсутствуют	данные отсутствуют
379	736918.66	1291836.09	данные отсутствуют	данные отсутствуют
380	736916.6	1291837.14	данные отсутствуют	данные отсутствуют
381	736917.62	1291839.2	данные отсутствуют	данные отсутствуют
382	736919.71	1291838.18	данные отсутствуют	данные отсутствуют
383	737055.43	1291972.32	данные отсутствуют	данные отсутствуют
384	737077.67	1291992	данные отсутствуют	данные отсутствуют
385	737104.6	1291961.53	данные отсутствуют	данные отсутствуют
386	737081.25	1291941.72	данные отсутствуют	данные отсутствуют
387	737064.23	1291764.16	данные отсутствуют	данные отсутствуют
388	737062.17	1291765.18	данные отсутствуют	данные отсутствуют
389	737063.19	1291767.24	данные отсутствуют	данные отсутствуют
390	737065.26	1291766.21	данные отсутствуют	данные отсутствуют

Государственный регистратор		ФГИС ЕГРН
полное наименование должности	подпись	инициалы, фамилия

М.П.

Раздел 3.2

Выписка из Единого государственного реестра недвижимости об объекте недвижимости
Описание местоположения земельного участка

Земельный участок			
(вид объекта недвижимости)			
Лист № <u> </u> Раздела 3.2	Всего листов раздела 3.2 : <u> </u>	Всего разделов: <u> </u>	Всего листов выписки: <u> </u>
14.09.2021 № 99/2021/417181137			
Кадастровый номер:		02:70:013101:1	

Сведения о характерных точках границы земельного участка				
Система координат: МСК-05				
Зона №				
Номер точки	Координаты		Описание закрепления на местности	Средняя квадратическая погрешность определения координат характерных точек границ земельного участка, м
	X	Y		
1	2	3	4	5
391	736687.42	1292033.02	данные отсутствуют	данные отсутствуют
392	736686.09	1292034.91	данные отсутствуют	данные отсутствуют
393	736687.97	1292036.26	данные отсутствуют	данные отсутствуют
394	736689.32	1292034.37	данные отсутствуют	данные отсутствуют
395	737529.39	1291701.93	данные отсутствуют	данные отсутствуют
396	737503.09	1291731.82	данные отсутствуют	данные отсутствуют
397	737525.51	1291751.38	данные отсутствуют	данные отсутствуют
398	737551.93	1291721.33	данные отсутствуют	данные отсутствуют
399	737603.66	1292113.97	данные отсутствуют	данные отсутствуют
400	737584.58	1292096.02	данные отсутствуют	данные отсутствуют
401	737558.67	1292125.11	данные отсутствуют	данные отсутствуют
402	737596.88	1292158.57	данные отсутствуют	данные отсутствуют
403	737141.89	1291711.8	данные отсутствуют	данные отсутствуют
404	737123.58	1291695.41	данные отсутствуют	данные отсутствуют
405	737088.73	1291718.01	данные отсутствуют	данные отсутствуют

Государственный регистратор		ФГИС ЕГРН
полное наименование должности	подпись	инициалы, фамилия

М.П.

Выписка из Единого государственного реестра недвижимости об объекте недвижимости
Описание местоположения земельного участка

Земельный участок			
(вид объекта недвижимости)			
Лист № <u> </u> Раздела 3.2	Всего листов раздела 3.2 : <u> </u>	Всего разделов: <u> </u>	Всего листов выписки: <u> </u>
14.09.2021 № 99/2021/417181137			
Кадастровый номер:		02:70:013101:1	

Сведения о характерных точках границы земельного участка				
Система координат: МСК-05				
Зона №				
Номер точки	Координаты		Описание закрепления на местности	Средняя квадратическая погрешность определения координат характерных точек границ земельного участка, м
	X	Y		
1	2	3	4	5
406	737115.75	1291741.81	данные отсутствуют	данные отсутствуют
407	736592	1292167.33	данные отсутствуют	данные отсутствуют
408	736590.68	1292169.19	данные отсутствуют	данные отсутствуют
409	736592.54	1292170.52	данные отсутствуют	данные отсутствуют
410	736593.86	1292168.65	данные отсутствуют	данные отсутствуют
411	737214.97	1291689.9	данные отсутствуют	данные отсутствуют
412	737212.93	1291690.91	данные отсутствуют	данные отсутствуют
413	737213.94	1291692.95	данные отсутствуют	данные отсутствуют
414	737215.98	1291691.95	данные отсутствуют	данные отсутствуют
415	737443.01	1292256.31	данные отсутствуют	данные отсутствуют
416	737468.93	1292226.7	данные отсутствуют	данные отсутствуют
417	737457.65	1292216.98	данные отсутствуют	данные отсутствуют
418	737431.59	1292246.91	данные отсутствуют	данные отсутствуют
419	737423.43	1291663.02	данные отсутствуют	данные отсутствуют
420	737395.53	1291638.56	данные отсутствуют	данные отсутствуют

Государственный регистратор		ФГИС ЕГРН
полное наименование должности	подпись	инициалы, фамилия

М.П.

Раздел 3.2

Выписка из Единого государственного реестра недвижимости об объекте недвижимости
Описание местоположения земельного участка

Земельный участок			
(вид объекта недвижимости)			
Лист № <u> </u> Раздела 3.2	Всего листов раздела 3.2 : <u> </u>	Всего разделов: <u> </u>	Всего листов выписки: <u> </u>
14.09.2021 № 99/2021/417181137			
Кадастровый номер:		02:70:013101:1	

Сведения о характерных точках границы земельного участка				
Система координат: МСК-05				
Зона №				
Номер точки	Координаты		Описание закрепления на местности	Средняя квадратическая погрешность определения координат характерных точек границ земельного участка, м
	X	Y		
1	2	3	4	5
421	737368.63	1291668.23	данные отсутствуют	данные отсутствуют
422	737397.13	1291692.97	данные отсутствуют	данные отсутствуют
423	737533.83	1292334.33	данные отсутствуют	данные отсутствуют
424	737508.83	1292367.09	данные отсутствуют	данные отсутствуют
425	737535	1292391.31	данные отсутствуют	данные отсутствуют
426	737561.29	1292358.13	данные отсутствуют	данные отсутствуют
427	737572.66	1292367.98	данные отсутствуют	данные отсутствуют
428	737578.35	1292321.36	данные отсутствуют	данные отсутствуют
429	737559.37	1292304.47	данные отсутствуют	данные отсутствуют
430	737365.53	1291615.77	данные отсутствуют	данные отсутствуют
431	737363.48	1291616.77	данные отсутствуют	данные отсутствуют
432	737364.49	1291618.8	данные отсутствуют	данные отсутствуют
433	737366.53	1291617.81	данные отсутствуют	данные отсутствуют
434	737449.52	1292507.18	данные отсутствуют	данные отсутствуют
435	737436.3	1292468.78	данные отсутствуют	данные отсутствуют

Государственный регистратор		ФГИС ЕГРН
полное наименование должности	подпись	инициалы, фамилия

М.П.

Земельный участок			
(вид объекта недвижимости)			
Лист № <u> </u> Раздела 3.2	Всего листов раздела 3.2 : <u> </u>	Всего разделов: <u> </u>	Всего листов выписки: <u> </u>
14.09.2021 № 99/2021/417181137			
Кадастровый номер:		02:70:013101:1	

Сведения о характерных точках границы земельного участка				
Система координат: МСК-05				
Зона №				
Номер точки	Координаты		Описание закрепления на местности	Средняя квадратическая погрешность определения координат характерных точек границ земельного участка, м
	X	Y		
1	2	3	4	5
436	737407.87	1292478.12	данные отсутствуют	данные отсутствуют
437	737419.16	1292517.32	данные отсутствуют	данные отсутствуют
438	737515.6	1291541.16	данные отсутствуют	данные отсутствуют
439	737513.52	1291542.25	данные отсутствуют	данные отсутствуют
440	737514.56	1291544.32	данные отсутствуют	данные отсутствуют
441	737516.69	1291543.3	данные отсутствуют	данные отсутствуют
442	737509.85	1292496.11	данные отсутствуют	данные отсутствуют
443	737495.01	1292500.57	данные отсутствуют	данные отсутствуют
444	737509.12	1292540.78	данные отсутствуют	данные отсутствуют
445	737522.1	1292536.88	данные отсутствуют	данные отсутствуют
446	737538.26	1292532.05	данные отсутствуют	данные отсутствуют
447	737542.95	1292486.16	данные отсутствуют	данные отсутствуют
448	737553.36	1291492.22	данные отсутствуют	данные отсутствуют
449	737530.13	1291472.27	данные отсутствуют	данные отсутствуют
450	737504.06	1291502.51	данные отсутствуют	данные отсутствуют

Государственный регистратор		ФГИС ЕГРН
полное наименование должности	подпись	инициалы, фамилия

М.П.

Раздел 3.2

Выписка из Единого государственного реестра недвижимости об объекте недвижимости
Описание местоположения земельного участка

Земельный участок			
(вид объекта недвижимости)			
Лист № <u> </u> Раздела 3.2	Всего листов раздела 3.2 : <u> </u>	Всего разделов: <u> </u>	Всего листов выписки: <u> </u>
14.09.2021 № 99/2021/417181137			
Кадастровый номер:		02:70:013101:1	

Сведения о характерных точках границы земельного участка				
Система координат: МСК-05				
Зона №				
Номер точки	Координаты		Описание закрепления на местности	Средняя квадратическая погрешность определения координат характерных точек границ земельного участка, м
	X	Y		
1	2	3	4	5
451	737512.1	1291509.21	данные отсутствуют	данные отсутствуют
452	737526.95	1291522.04	данные отсутствуют	данные отсутствуют
453	737452.51	1292515.32	данные отсутствуют	данные отсутствуют
454	737422.51	1292525.04	данные отсутствуют	данные отсутствуют
455	737435.19	1292565.07	данные отсутствуют	данные отсутствуют
456	737465.52	1292555.46	данные отсутствуют	данные отсутствуют
457	737666.23	1291466.92	данные отсутствуют	данные отсутствуют
458	737664.2	1291467.93	данные отсутствуют	данные отсутствуют
459	737665.2	1291469.94	данные отсутствуют	данные отсутствуют
460	737667.27	1291468.96	данные отсутствуют	данные отсутствуют
461	737401.96	1292800.36	данные отсутствуют	данные отсутствуют
462	737432.12	1292790.07	данные отсутствуют	данные отсутствуют
463	737419.75	1292753.82	данные отсутствуют	данные отсутствуют
464	737389.78	1292764.05	данные отсутствуют	данные отсутствуют
465	737649.86	1291398.98	данные отсутствуют	данные отсутствуют

Государственный регистратор		ФГИС ЕГРН
полное наименование должности	подпись	инициалы, фамилия

М.П.

Земельный участок			
(вид объекта недвижимости)			
Лист № __	Раздела 3.2	Всего листов раздела 3.2 : __	Всего разделов: __
14.09.2021 № 99/2021/417181137		Всего листов выписки: __	
Кадастровый номер:		02:70:013101:1	

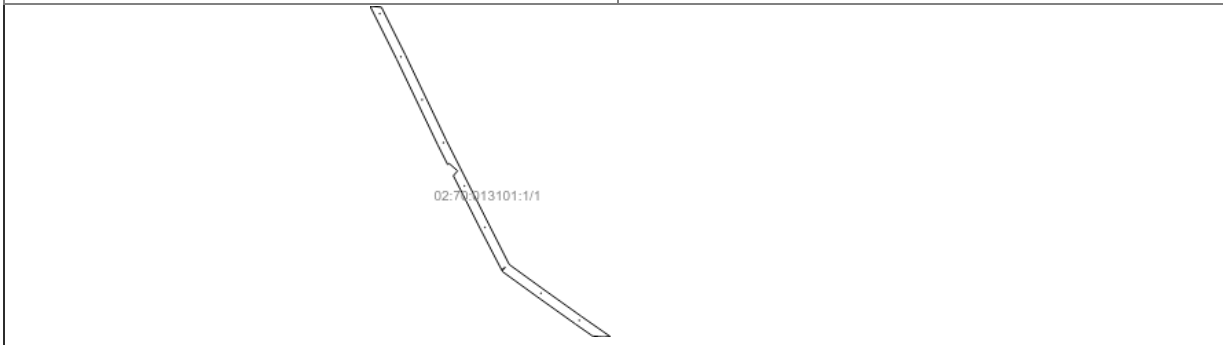
Сведения о характерных точках границы земельного участка				
Система координат: МСК-05				
Зона №				
Номер точки	Координаты		Описание закрепления на местности	Средняя квадратическая погрешность определения координат характерных точек границ земельного участка, м
	X	Y		
1	2	3	4	5
466	737622.04	1291429.8	данные отсутствуют	данные отсутствуют
467	737648.59	1291453.63	данные отсутствуют	данные отсутствуют
468	737677.1	1291422.67	данные отсутствуют	данные отсутствуют
469	737302.85	1292882.27	данные отсутствуют	данные отсутствуют
470	737315.46	1292920.66	данные отсутствуют	данные отсутствуют
471	737344.08	1292911.49	данные отсутствуют	данные отсутствуют
472	737330.85	1292873.37	данные отсутствуют	данные отсутствуют

Государственный регистратор		ФГИС ЕГРН
полное наименование должности	подпись	инициалы, фамилия

М.П.

Раздел 4

Земельный участок			
(вид объекта недвижимости)			
Лист № __	Раздела 4	Всего листов раздела 4 : __	Всего разделов: __
14.09.2021 № 99/2021/417181137		Всего листов выписки: __	
Кадастровый номер:		02:70:013101:1	

План (чертеж, схема) части земельного участка	Учетный номер части: 02:70:013101:1/1
	
Масштаб 1: данные отсутствуют	Условные обозначения:

Государственный регистратор		ФГИС ЕГРН
полное наименование должности	подпись	инициалы, фамилия

М.П.


Земельный участок			
(вид объекта недвижимости)			
Лист № __ Раздела 4	Всего листов раздела 4 : __	Всего разделов: __	Всего листов выписки: __
14.09.2021 № 99/2021/417181137			
Кадастровый номер:		02:70:013101:1	

План (чертеж, схема) части земельного участка	Учетный номер части: 02:70:013101:1/2
	
Масштаб 1: данные отсутствуют	Условные обозначения:

Государственный регистратор		ФГИС ЕГРН
полное наименование должности	подпись	инициалы, фамилия

М.П.

Земельный участок			
(вид объекта недвижимости)			
Лист № __ Раздела 4	Всего листов раздела 4 : __	Всего разделов: __	Всего листов выписки: __
14.09.2021 № 99/2021/417181137			
Кадастровый номер:		02:70:013101:1	

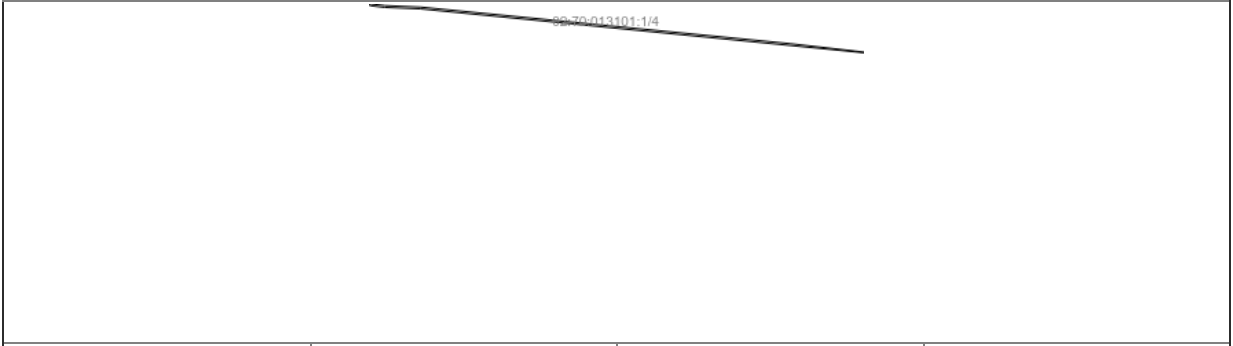
План (чертеж, схема) части земельного участка	Учетный номер части: 02:70:013101:1/3
	
Масштаб 1: данные отсутствуют	Условные обозначения:

Государственный регистратор		ФГИС ЕГРН
полное наименование должности	подпись	инициалы, фамилия

М.П.

Выписка из Единого государственного реестра недвижимости об объекте недвижимости
Сведения о частях земельного участка

Земельный участок			
<small>(вид объекта недвижимости)</small>			
Лист № <u> </u> Раздела <u>4</u>	Всего листов раздела <u>4</u> : <u> </u>	Всего разделов: <u> </u>	Всего листов выписки: <u> </u>
14.09.2021 № 99/2021/417181137			
Кадастровый номер:		02:70:013101:1	


План (чертеж, схема) части земельного участка	Учетный номер части: 02:70:013101:1/4
	
Масштаб 1: данные отсутствуют	Условные обозначения:

Государственный регистратор		ФГИС ЕГРН
полное наименование должности	подпись	инициалы, фамилия

М.П.

Выписка из Единого государственного реестра недвижимости об объекте недвижимости
Сведения о частях земельного участка

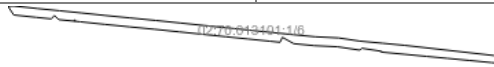
Земельный участок			
<small>(вид объекта недвижимости)</small>			
Лист № <u> </u> Раздела <u>4</u>	Всего листов раздела <u>4</u> : <u> </u>	Всего разделов: <u> </u>	Всего листов выписки: <u> </u>
14.09.2021 № 99/2021/417181137			
Кадастровый номер:		02:70:013101:1	

План (чертеж, схема) части земельного участка	Учетный номер части: 02:70:013101:1/5
	
Масштаб 1: данные отсутствуют	Условные обозначения:

Государственный регистратор		ФГИС ЕГРН
полное наименование должности	подпись	инициалы, фамилия

М.П.

Земельный участок			
(вид объекта недвижимости)			
Лист № ___ Раздела 4	Всего листов раздела 4 : ___	Всего разделов: ___	Всего листов выписки: ___
14.09.2021 № 99/2021/417181137			
Кадастровый номер:		02:70:013101:1	

План (чертеж, схема) части земельного участка	Учетный номер части: 02:70:013101:1/6
	
Масштаб 1: данные отсутствуют	Условные обозначения:

Государственный регистратор		ФГИС ЕГРН
полное наименование должности	подпись	инициалы, фамилия

М.П.

Раздел 4.1

Выписка из Единого государственного реестра недвижимости об объекте недвижимости
Сведения о частях земельного участка

Земельный участок			
(вид объекта недвижимости)			
Лист № ___ Раздела 4.1	Всего листов раздела 4.1 : ___	Всего разделов: ___	Всего листов выписки: ___
14.09.2021 № 99/2021/417181137			
Кадастровый номер:		02:70:013101:1	

Учетный номер части	Площадь (м ²)	Содержание ограничения в использовании или ограничения права на объект недвижимости или обременения объекта недвижимости
1	2	3
1	48058	Ограничения прав на земельный участок, предусмотренные статьями 56, 56.1 Земельного кодекса Российской Федерации, Постановление Правительства РФ "О порядке установления охранных зон объектов электросетевого хозяйства и особых условий использования земельных участков, расположенных в границах таких зон" № 160 от 24.02.2009, срок действия: 01.08.2015
2	1344	Ограничения прав на земельный участок, предусмотренные статьями 56, 56.1 Земельного кодекса Российской Федерации, Постановление "Об утверждении материалов по определению границ охранных зон подземных и надземных коммуникаций ОАО "АНК"Башнефть" на территории муниципального района Дюртюлинский район РБ № 11/2-57 от 23.11.2010, срок действия: 01.08.2015
3	4241	Ограничения прав на земельный участок, предусмотренные статьями 56, 56.1 Земельного кодекса Российской Федерации, Постановление Правительства РФ "Об утверждении Правил охраны линий и сооружений связи РФ" № 578 от 09.06.1995, срок действия: 19.02.2020
4	4241	Ограничения прав на земельный участок, предусмотренные статьями 56, 56.1 Земельного кодекса Российской Федерации, Постановление Правительства РФ "Об утверждении Правил охраны линий и сооружений связи РФ" № 578 от 09.06.1995, срок действия: 20.02.2020
5	26	Ограничения прав на земельный участок, предусмотренные статьями 56, 56.1 Земельного кодекса Российской Федерации, Постановление "О порядке установления охранных зон объектов электросетевого хозяйства и особых условий использования земельных участков, расположенных в границах таких зон" № 160 от 24.02.2009, срок действия: 22.12.2020
6	21306	Ограничения прав на земельный участок, предусмотренные статьями 56, 56.1 Земельного кодекса Российской Федерации, Постановление "О порядке установления охранных зон объектов электросетевого хозяйства и особых условий использования земельных участков, расположенных в границах таких зон" № 160 от 24.02.2009, срок действия: 23.12.2020

Государственный регистратор		ФГИС ЕГРН
полное наименование должности	подпись	инициалы, фамилия

М.П.

Земельный участок				
(вид объекта недвижимости)				
Лист № ____ Раздела 4.2		Всего листов раздела 4.2 : ____		Всего разделов: ____
14.09.2021 № 99/2021/417181137				
Кадастровый номер:			02:70:013101:1	
Сведения о характерных точках границы части (частей) земельного участка				
Учетный номер части: 1				
Система координат: МСК-05				
Зона №				
Номер точки	Координаты, м		Описание закрепления на местности	Средняя квадратическая погрешность определения координат характерных точек границы части земельного участка, м
	X	Y		
1	2	3	4	5
1	737574.47	1292426.13	данные отсутствуют	данные отсутствуют
197	737451.99	1293903.36	данные отсутствуют	данные отсутствуют
241	736624.29	1292976.63	данные отсутствуют	данные отсутствуют
242	736614.32	1292980.07	данные отсутствуют	данные отсутствуют
243	736604.4	1292983.43	данные отсутствуют	данные отсутствуют
244	736598.24	1292985.32	данные отсутствуют	данные отсутствуют
245	736597.27	1292982.63	данные отсутствуют	данные отсутствуют
246	736596.42	1292979.75	данные отсутствуют	данные отсутствуют
296	736535.39	1292275.32	данные отсутствуют	данные отсутствуют
297	736534.34	1292256.58	данные отсутствуют	данные отсутствуют
298	736534.1	1292250.13	данные отсутствуют	данные отсутствуют
299	736535.26	1292237.87	данные отсутствуют	данные отсутствуют
300	736535.55	1292236.06	данные отсутствуют	данные отсутствуют
301	736537.15	1292218.06	данные отсутствуют	данные отсутствуют
366	737587.28	1292411.73	данные отсутствуют	данные отсутствуют
366	737587.28	1292411.73	данные отсутствуют	данные отсутствуют
Государственный регистратор			ФГИС ЕГРН	
полное наименование должности			подпись	
			инициалы, фамилия	

М.П.

Раздел 4.2

Земельный участок				
(вид объекта недвижимости)				
Лист № ____ Раздела 4.2		Всего листов раздела 4.2 : ____		Всего разделов: ____
14.09.2021 № 99/2021/417181137				
Кадастровый номер:			02:70:013101:1	
Номер точки	Координаты, м		Описание закрепления на местности	Средняя квадратическая погрешность определения координат характерных точек границы части земельного участка, м
	X	Y		
1	2	3	4	5
366	737587.28	1292411.73	данные отсутствуют	данные отсутствуют
367	737584.76	1292431.76	данные отсутствуют	данные отсутствуют
367	737584.76	1292431.76	данные отсутствуют	данные отсутствуют
367	737584.76	1292431.76	данные отсутствуют	данные отсутствуют
369	736766.15	1291898.34	данные отсутствуют	данные отсутствуют
370	736775.44	1291907.42	данные отсутствуют	данные отсутствуют
371	736777.32	1291908.73	данные отсутствуют	данные отсутствуют
372	736778.7	1291906.83	данные отсутствуют	данные отсутствуют
373	736777.1	1291905.75	данные отсутствуют	данные отсутствуют
375	737628.27	1291935.5	данные отсутствуют	данные отсутствуют
379	736918.66	1291836.09	данные отсутствуют	данные отсутствуют
380	736916.6	1291837.14	данные отсутствуют	данные отсутствуют
381	736917.62	1291839.2	данные отсутствуют	данные отсутствуют
382	736919.71	1291838.18	данные отсутствуют	данные отсутствуют
387	737064.23	1291764.16	данные отсутствуют	данные отсутствуют
388	737062.17	1291765.18	данные отсутствуют	данные отсутствуют
389	737063.19	1291767.24	данные отсутствуют	данные отсутствуют
Государственный регистратор			ФГИС ЕГРН	
полное наименование должности			подпись	
			инициалы, фамилия	

М.П.

Земельный участок			
(вид объекта недвижимости)			
Лист № ____	Раздела 4.2	Всего листов раздела 4.2 : ____	Всего разделов: ____
14.09.2021 № 99/2021/417181137		Всего листов выписки: ____	
Кадастровый номер:		02:70:013101:1	

Номер точки	Координаты, м		Описание закрепления на местности	Средняя квадратическая погрешность определения координат характерных точек границы части земельного участка, м
	X	Y		
1	2	3	4	5
390	737065.26	1291766.21	данные отсутствуют	данные отсутствуют
391	736687.42	1292033.02	данные отсутствуют	данные отсутствуют
392	736686.09	1292034.91	данные отсутствуют	данные отсутствуют
393	736687.97	1292036.26	данные отсутствуют	данные отсутствуют
394	736689.32	1292034.37	данные отсутствуют	данные отсутствуют
399	737603.66	1292113.97	данные отсутствуют	данные отсутствуют
402	737596.88	1292158.57	данные отсутствуют	данные отсутствуют
403	737141.89	1291711.8	данные отсутствуют	данные отсутствуют
406	737115.75	1291741.81	данные отсутствуют	данные отсутствуют
407	736592	1292167.33	данные отсутствуют	данные отсутствуют
408	736590.68	1292169.19	данные отсутствуют	данные отсутствуют
409	736592.54	1292170.52	данные отсутствуют	данные отсутствуют
410	736593.86	1292168.65	данные отсутствуют	данные отсутствуют
411	737214.97	1291689.9	данные отсутствуют	данные отсутствуют
412	737212.93	1291690.91	данные отсутствуют	данные отсутствуют
413	737213.94	1291692.95	данные отсутствуют	данные отсутствуют
414	737215.98	1291691.95	данные отсутствуют	данные отсутствуют
Государственный регистратор				ФГИС ЕГРН
полное наименование должности			подпись	инициалы, фамилия

М.П.

Раздел 4.2

Выписка из Единого государственного реестра недвижимости об объекте недвижимости
Сведения о частях земельного участка

Земельный участок			
(вид объекта недвижимости)			
Лист № ____	Раздела 4.2	Всего листов раздела 4.2 : ____	Всего разделов: ____
14.09.2021 № 99/2021/417181137		Всего листов выписки: ____	
Кадастровый номер:		02:70:013101:1	

Номер точки	Координаты, м		Описание закрепления на местности	Средняя квадратическая погрешность определения координат характерных точек границы части земельного участка, м
	X	Y		
1	2	3	4	5
430	737365.53	1291615.77	данные отсутствуют	данные отсутствуют
431	737363.48	1291616.77	данные отсутствуют	данные отсутствуют
432	737364.49	1291618.8	данные отсутствуют	данные отсутствуют
433	737366.53	1291617.81	данные отсутствуют	данные отсутствуют
438	737515.6	1291541.16	данные отсутствуют	данные отсутствуют
439	737513.52	1291542.25	данные отсутствуют	данные отсутствуют
440	737514.56	1291544.32	данные отсутствуют	данные отсутствуют
441	737516.69	1291543.3	данные отсутствуют	данные отсутствуют
457	737666.23	1291466.92	данные отсутствуют	данные отсутствуют
457	737666.23	1291466.92	данные отсутствуют	данные отсутствуют
458	737664.2	1291467.93	данные отсутствуют	данные отсутствуют
459	737665.2	1291469.94	данные отсутствуют	данные отсутствуют
459	737665.2	1291469.94	данные отсутствуют	данные отсутствуют
460	737667.27	1291468.96	данные отсутствуют	данные отсутствуют
460	737667.27	1291468.96	данные отсутствуют	данные отсутствуют
468	737677.1	1291422.67	данные отсутствуют	данные отсутствуют
473	737688.97	1291474.19	данные отсутствуют	данные отсутствуют
Государственный регистратор				ФГИС ЕГРН
полное наименование должности			подпись	инициалы, фамилия

М.П.

Земельный участок			
(вид объекта недвижимости)			
Лист № ____ Раздела 4.2	Всего листов раздела 4.2 : ____	Всего разделов: ____	Всего листов выписки: ____
14.09.2021 № 99/2021/417181137			
Кадастровый номер:		02:70:013101:1	

Номер точки	Координаты, м		Описание закрепления на местности	Средняя квадратическая погрешность определения координат характерных точек границы части земельного участка, м
	X	Y		
1	2	3	4	5
474	737522.21	1291558.08	данные отсутствуют	данные отсутствуют
475	737221.56	1291702.59	данные отсутствуют	данные отсутствуют
476	736787.97	1291922.95	данные отсутствуют	данные отсутствуют
477	736701.52	1292042.53	данные отсутствуют	данные отсутствуют
478	736606.46	1292176.23	данные отсутствуют	данные отсутствуют
479	736535.58	1292277.93	данные отсутствуют	данные отсутствуют
480	736537.38	1292215.87	данные отсутствуют	данные отсутствуют
481	736578.61	1292156.72	данные отсутствуют	данные отсутствуют
482	736673.84	1292022.77	данные отсутствуют	данные отсутствуют
483	736762.82	1291899.69	данные отсутствуют	данные отсутствуют
484	736766.87	1291897.58	данные отсутствуют	данные отсутствуют
485	736767.9	1291897.04	данные отсутствуют	данные отсутствуют
486	736911.13	1291822.3	данные отсутствуют	данные отсутствуют
487	737098.79	1291726.88	данные отсутствуют	данные отсутствуют
488	737137.02	1291707.44	данные отсутствуют	данные отсутствуют
489	737206.35	1291672.18	данные отсутствуют	данные отсутствуют
490	737506.99	1291527.68	данные отсутствуют	данные отсутствуют

Государственный регистратор		ФГИС ЕГРН
полное наименование должности	подпись	инициалы, фамилия

М.П.

Земельный участок			
(вид объекта недвижимости)			
Лист № ____ Раздела 4.2	Всего листов раздела 4.2 : ____	Всего разделов: ____	Всего листов выписки: ____
14.09.2021 № 99/2021/417181137			
Кадастровый номер:		02:70:013101:1	

Номер точки	Координаты, м		Описание закрепления на местности	Средняя квадратическая погрешность определения координат характерных точек границы части земельного участка, м
	X	Y		
1	2	3	4	5
491	737693.17	1291434.02	данные отсутствуют	данные отсутствуют
492	736642.78	1292937.97	данные отсутствуют	данные отсутствуют
493	736625.09	1292976.36	данные отсутствуют	данные отсутствуют
494	736588.82	1292954.76	данные отсутствуют	данные отсутствуют
495	737692.49	1291325.91	данные отсутствуют	данные отсутствуют
495	737692.49	1291325.91	данные отсутствуют	данные отсутствуют
496	737688.86	1291357.89	данные отсутствуют	данные отсутствуют
496	737688.86	1291357.89	данные отсутствуют	данные отсутствуют
497	737685.49	1291439.03	данные отсутствуют	данные отсутствуют
497	737685.49	1291439.03	данные отсутствуют	данные отсутствуют
498	737603.91	1292265.64	данные отсутствуют	данные отсутствуют
498	737603.91	1292265.64	данные отсутствуют	данные отсутствуют
499	737583.56	1292431.1	данные отсутствуют	данные отсутствуют
499	737583.56	1292431.1	данные отсутствуют	данные отсутствуют
500	737681.5	1291438.75	данные отсутствуют	данные отсутствуют
500	737681.5	1291438.75	данные отсутствуют	данные отсутствуют
501	737684.87	1291357.59	данные отсутствуют	данные отсутствуют

Государственный регистратор		ФГИС ЕГРН
полное наименование должности	подпись	инициалы, фамилия

М.П.

Земельный участок			
(вид объекта недвижимости)			
Лист № ____	Раздела 4.2	Всего листов раздела 4.2 : ____	Всего разделов: ____
Всего листов выписки: ____			
14.09.2021 № 99/2021/417181137			
Кадастровый номер:		02:70:013101:1	

Номер точки	Координаты, м		Описание закрепления на местности	Средняя квадратическая погрешность определения координат характерных точек границы части земельного участка, м
	X	Y		
1	2	3	4	5
501	737684.87	1291357.59	данные отсутствуют	данные отсутствуют
502	737688.46	1291325.94	данные отсутствуют	данные отсутствуют
502	737688.46	1291325.94	данные отсутствуют	данные отсутствуют
503	737688.3	1291324.69	данные отсутствуют	данные отсутствуют
503	737688.3	1291324.69	данные отсутствуют	данные отсутствуют
504	737692.02	1291322.28	данные отсутствуют	данные отсутствуют
504	737692.02	1291322.28	данные отсутствуют	данные отсутствуют
505	737451.8	1293901.77	данные отсутствуют	данные отсутствуют
506	737419.43	1293902.11	данные отсутствуют	данные отсутствуют
507	737445.95	1293901.84	данные отсутствуют	данные отсутствуют
508	737570.05	1292422.27	данные отсутствуют	данные отсутствуют
509	737571.62	1292405.23	данные отсутствуют	данные отсутствуют
510	737576.38	1292355.13	данные отсутствуют	данные отсутствуют
511	737580.9	1292307.42	данные отсутствуют	данные отсутствуют
512	737585.44	1292259.73	данные отсутствуют	данные отсутствуют
513	737589.96	1292212.06	данные отсутствуют	данные отсутствуют
514	737595.05	1292158.46	данные отсутствуют	данные отсутствуют
Государственный регистратор				ФГИС ЕГРН
полное наименование должности			подпись	инициалы, фамилия

М.П.

Раздел 4.2

Выписка из Единого государственного реестра недвижимости об объекте недвижимости
Сведения о частях земельного участка

Земельный участок			
(вид объекта недвижимости)			
Лист № ____	Раздела 4.2	Всего листов раздела 4.2 : ____	Всего разделов: ____
Всего листов выписки: ____			
14.09.2021 № 99/2021/417181137			
Кадастровый номер:		02:70:013101:1	

Номер точки	Координаты, м		Описание закрепления на местности	Средняя квадратическая погрешность определения координат характерных точек границы части земельного участка, м
	X	Y		
1	2	3	4	5
515	737595.18	1292157.08	данные отсутствуют	данные отсутствуют
516	737599.57	1292110.13	данные отсутствуют	данные отсутствуют
517	737599.84	1292107.29	данные отсутствуют	данные отсутствуют
518	737606.9	1292059.89	данные отсутствуют	данные отсутствуют
519	737609.49	1292007.23	данные отсутствуют	данные отсутствуют
520	737613.95	1291961.16	данные отсутствуют	данные отсутствуют
521	737617.06	1291930.47	данные отсутствуют	данные отсутствуют
522	737619.47	1291906.84	данные отсутствуют	данные отсутствуют
523	737624.37	1291858.97	данные отсутствуют	данные отсутствуют
524	737629.6	1291807.81	данные отсутствуют	данные отсутствуют
525	737634.95	1291756.26	данные отсутствуют	данные отсутствуют
526	737640.42	1291703.48	данные отсутствуют	данные отсутствуют
527	737646.1	1291648.79	данные отсутствуют	данные отсутствуют
528	737651.72	1291591.19	данные отсутствуют	данные отсутствуют
529	737657.22	1291535.75	данные отсутствуют	данные отсутствуют
530	737663.04	1291480.69	данные отсутствуют	данные отсутствуют
531	737664.3	1291468.12	данные отсутствуют	данные отсутствуют
Государственный регистратор				ФГИС ЕГРН
полное наименование должности			подпись	инициалы, фамилия

М.П.

Земельный участок			
(вид объекта недвижимости)			
Лист № ____	Раздела 4.2	Всего листов раздела 4.2 : ____	Всего разделов: ____
Всего листов выписки: ____			
14.09.2021 № 99/2021/417181137			
Кадастровый номер:		02:70:013101:1	

Номер точки	Координаты, м		Описание закрепления на местности	Средняя квадратическая погрешность определения координат характерных точек границы части земельного участка, м
	X	Y		
1	2	3	4	5
532	737664.32	1291467.87	данные отсутствуют	данные отсутствуют
533	737667.83	1291432.74	данные отсутствуют	данные отсутствуют
534	737669.5	1291416.06	данные отсутствуют	данные отсутствуют
535	737672.93	1291381.82	данные отсутствуют	данные отсутствуют
536	737678.28	1291331.17	данные отсутствуют	данные отсутствуют
537	737698.01	1291318.4	данные отсутствуют	данные отсутствуют
538	737698.42	1291330.9	данные отсутствуют	данные отсутствуют
539	737692.81	1291383.86	данные отсутствуют	данные отсутствуют
540	737687.76	1291434.4	данные отсутствуют	данные отсутствуют
541	737682.92	1291482.73	данные отсутствуют	данные отсутствуют
542	737677.09	1291537.79	данные отсутствуют	данные отсутствуют
543	737671.62	1291593.15	данные отсутствуют	данные отсутствуют
544	737665.99	1291650.79	данные отсутствуют	данные отсутствуют
545	737660.3	1291705.54	данные отсутствуют	данные отсутствуют
546	737654.83	1291758.32	данные отсутствуют	данные отсутствуют
547	737649.48	1291809.85	данные отсутствуют	данные отсутствуют
548	737644.26	1291861	данные отсутствуют	данные отсутствуют

Государственный регистратор		ФГИС ЕГРН
полное наименование должности	подпись	инициалы, фамилия

М.П.

Земельный участок			
(вид объекта недвижимости)			
Лист № ____	Раздела 4.2	Всего листов раздела 4.2 : ____	Всего разделов: ____
Всего листов выписки: ____			
14.09.2021 № 99/2021/417181137			
Кадастровый номер:		02:70:013101:1	

Номер точки	Координаты, м		Описание закрепления на местности	Средняя квадратическая погрешность определения координат характерных точек границы части земельного участка, м
	X	Y		
1	2	3	4	5
549	737639.37	1291908.86	данные отсутствуют	данные отсутствуют
550	737634.18	1291959.7	данные отсутствуют	данные отсутствуют
551	737629.44	1292008.69	данные отсутствуют	данные отсутствуют
552	737626.81	1292061.85	данные отсутствуют	данные отсутствуют
553	737619.69	1292109.69	данные отсутствуют	данные отсутствуют
554	737614.96	1292160.34	данные отсутствуют	данные отсутствуют
555	737610.26	1292209.81	данные отсутствуют	данные отсутствуют

Государственный регистратор		ФГИС ЕГРН
полное наименование должности	подпись	инициалы, фамилия

М.П.

Земельный участок				
(вид объекта недвижимости)				
Лист № ____ Раздела 4.2		Всего листов раздела 4.2 : ____		Всего разделов: ____
14.09.2021 № 99/2021/417181137				
Кадастровый номер:			02:70:013101:1	
Сведения о характерных точках границы части (частей) земельного участка				
Учетный номер части: 2				
Система координат: МСК-05				
Зона №				
Номер точки	Координаты, м		Описание закрепления на местности	Средняя квадратическая погрешность определения координат характерных точек границы части земельного участка, м
	X	Y		
1	2	3	4	5
1	737574.47	1292426.13	данные отсутствуют	данные отсутствуют
197	737451.99	1293903.36	данные отсутствуют	данные отсутствуют
241	736624.29	1292976.63	данные отсутствуют	данные отсутствуют
242	736614.32	1292980.07	данные отсутствуют	данные отсутствуют
243	736604.4	1292983.43	данные отсутствуют	данные отсутствуют
244	736598.24	1292985.32	данные отсутствуют	данные отсутствуют
245	736597.27	1292982.63	данные отсутствуют	данные отсутствуют
246	736596.42	1292979.75	данные отсутствуют	данные отсутствуют
296	736535.39	1292275.32	данные отсутствуют	данные отсутствуют
297	736534.34	1292256.58	данные отсутствуют	данные отсутствуют
298	736534.1	1292250.13	данные отсутствуют	данные отсутствуют
299	736535.26	1292237.87	данные отсутствуют	данные отсутствуют
300	736535.55	1292236.06	данные отсутствуют	данные отсутствуют
301	736537.15	1292218.06	данные отсутствуют	данные отсутствуют
366	737587.28	1292411.73	данные отсутствуют	данные отсутствуют
366	737587.28	1292411.73	данные отсутствуют	данные отсутствуют
Государственный регистратор			ФГИС ЕГРН	
полное наименование должности			подпись	
			инициалы, фамилия	

М.П.

Раздел 4.2

Выписка из Единого государственного реестра недвижимости об объекте недвижимости
Сведения о частях земельного участка

Земельный участок				
(вид объекта недвижимости)				
Лист № ____ Раздела 4.2		Всего листов раздела 4.2 : ____		Всего разделов: ____
14.09.2021 № 99/2021/417181137				
Кадастровый номер:			02:70:013101:1	
Сведения о характерных точках границы части (частей) земельного участка				
Учетный номер части: 2				
Система координат: МСК-05				
Зона №				
Номер точки	Координаты, м		Описание закрепления на местности	Средняя квадратическая погрешность определения координат характерных точек границы части земельного участка, м
	X	Y		
1	2	3	4	5
366	737587.28	1292411.73	данные отсутствуют	данные отсутствуют
367	737584.76	1292431.76	данные отсутствуют	данные отсутствуют
367	737584.76	1292431.76	данные отсутствуют	данные отсутствуют
367	737584.76	1292431.76	данные отсутствуют	данные отсутствуют
369	736766.15	1291898.34	данные отсутствуют	данные отсутствуют
370	736775.44	1291907.42	данные отсутствуют	данные отсутствуют
371	736777.32	1291908.73	данные отсутствуют	данные отсутствуют
372	736778.7	1291906.83	данные отсутствуют	данные отсутствуют
373	736777.1	1291905.75	данные отсутствуют	данные отсутствуют
375	737628.27	1291935.5	данные отсутствуют	данные отсутствуют
379	736918.66	1291836.09	данные отсутствуют	данные отсутствуют
380	736916.6	1291837.14	данные отсутствуют	данные отсутствуют
381	736917.62	1291839.2	данные отсутствуют	данные отсутствуют
382	736919.71	1291838.18	данные отсутствуют	данные отсутствуют
387	737064.23	1291764.16	данные отсутствуют	данные отсутствуют
388	737062.17	1291765.18	данные отсутствуют	данные отсутствуют
389	737063.19	1291767.24	данные отсутствуют	данные отсутствуют
Государственный регистратор			ФГИС ЕГРН	
полное наименование должности			подпись	
			инициалы, фамилия	

М.П.

Земельный участок			
(вид объекта недвижимости)			
Лист № ____ Раздела 4.2	Всего листов раздела 4.2 : ____	Всего разделов: ____	Всего листов выписки: ____
14.09.2021 № 99/2021/417181137			
Кадастровый номер:		02:70:013101:1	

Номер точки	Координаты, м		Описание закрепления на местности	Средняя квадратическая погрешность определения координат характерных точек границы части земельного участка, м
	X	Y		
1	2	3	4	5
390	737065.26	1291766.21	данные отсутствуют	данные отсутствуют
391	736687.42	1292033.02	данные отсутствуют	данные отсутствуют
392	736686.09	1292034.91	данные отсутствуют	данные отсутствуют
393	736687.97	1292036.26	данные отсутствуют	данные отсутствуют
394	736689.32	1292034.37	данные отсутствуют	данные отсутствуют
399	737603.66	1292113.97	данные отсутствуют	данные отсутствуют
402	737596.88	1292158.57	данные отсутствуют	данные отсутствуют
403	737141.89	1291711.8	данные отсутствуют	данные отсутствуют
406	737115.75	1291741.81	данные отсутствуют	данные отсутствуют
407	736592	1292167.33	данные отсутствуют	данные отсутствуют
408	736590.68	1292169.19	данные отсутствуют	данные отсутствуют
409	736592.54	1292170.52	данные отсутствуют	данные отсутствуют
410	736593.86	1292168.65	данные отсутствуют	данные отсутствуют
411	737214.97	1291689.9	данные отсутствуют	данные отсутствуют
412	737212.93	1291690.91	данные отсутствуют	данные отсутствуют
413	737213.94	1291692.95	данные отсутствуют	данные отсутствуют
414	737215.98	1291691.95	данные отсутствуют	данные отсутствуют

Государственный регистратор		ФГИС ЕГРН
полное наименование должности	подпись	инициалы, фамилия

М.П.

Земельный участок			
(вид объекта недвижимости)			
Лист № ____ Раздела 4.2	Всего листов раздела 4.2 : ____	Всего разделов: ____	Всего листов выписки: ____
14.09.2021 № 99/2021/417181137			
Кадастровый номер:		02:70:013101:1	

Номер точки	Координаты, м		Описание закрепления на местности	Средняя квадратическая погрешность определения координат характерных точек границы части земельного участка, м
	X	Y		
1	2	3	4	5
430	737365.53	1291615.77	данные отсутствуют	данные отсутствуют
431	737363.48	1291616.77	данные отсутствуют	данные отсутствуют
432	737364.49	1291618.8	данные отсутствуют	данные отсутствуют
433	737366.53	1291617.81	данные отсутствуют	данные отсутствуют
438	737515.6	1291541.16	данные отсутствуют	данные отсутствуют
439	737513.52	1291542.25	данные отсутствуют	данные отсутствуют
440	737514.56	1291544.32	данные отсутствуют	данные отсутствуют
441	737516.69	1291543.3	данные отсутствуют	данные отсутствуют
457	737666.23	1291466.92	данные отсутствуют	данные отсутствуют
457	737666.23	1291466.92	данные отсутствуют	данные отсутствуют
458	737664.2	1291467.93	данные отсутствуют	данные отсутствуют
459	737665.2	1291469.94	данные отсутствуют	данные отсутствуют
459	737665.2	1291469.94	данные отсутствуют	данные отсутствуют
460	737667.27	1291468.96	данные отсутствуют	данные отсутствуют
460	737667.27	1291468.96	данные отсутствуют	данные отсутствуют
468	737677.1	1291422.67	данные отсутствуют	данные отсутствуют
473	737688.97	1291474.19	данные отсутствуют	данные отсутствуют

Государственный регистратор		ФГИС ЕГРН
полное наименование должности	подпись	инициалы, фамилия

М.П.

Земельный участок			
(вид объекта недвижимости)			
Лист № ____ Раздела 4.2	Всего листов раздела 4.2 : ____	Всего разделов: ____	Всего листов выписки: ____
14.09.2021 № 99/2021/417181137			
Кадастровый номер:		02:70:013101:1	

Номер точки	Координаты, м		Описание закрепления на местности	Средняя квадратическая погрешность определения координат характерных точек границы части земельного участка, м
	X	Y		
1	2	3	4	5
474	737522.21	1291558.08	данные отсутствуют	данные отсутствуют
475	737221.56	1291702.59	данные отсутствуют	данные отсутствуют
476	736787.97	1291922.95	данные отсутствуют	данные отсутствуют
477	736701.52	1292042.53	данные отсутствуют	данные отсутствуют
478	736606.46	1292176.23	данные отсутствуют	данные отсутствуют
479	736535.58	1292277.93	данные отсутствуют	данные отсутствуют
480	736537.38	1292215.87	данные отсутствуют	данные отсутствуют
481	736578.61	1292156.72	данные отсутствуют	данные отсутствуют
482	736673.84	1292022.77	данные отсутствуют	данные отсутствуют
483	736762.82	1291899.69	данные отсутствуют	данные отсутствуют
484	736766.87	1291897.58	данные отсутствуют	данные отсутствуют
485	736767.9	1291897.04	данные отсутствуют	данные отсутствуют
486	736911.13	1291822.3	данные отсутствуют	данные отсутствуют
487	737098.79	1291726.88	данные отсутствуют	данные отсутствуют
488	737137.02	1291707.44	данные отсутствуют	данные отсутствуют
489	737206.35	1291672.18	данные отсутствуют	данные отсутствуют
490	737506.99	1291527.68	данные отсутствуют	данные отсутствуют
Государственный регистратор				ФГИС ЕГРН
полное наименование должности			подпись	инициалы, фамилия

М.П.

Раздел 4.2

Выписка из Единого государственного реестра недвижимости об объекте недвижимости
Сведения о частях земельного участка

Земельный участок			
(вид объекта недвижимости)			
Лист № ____ Раздела 4.2	Всего листов раздела 4.2 : ____	Всего разделов: ____	Всего листов выписки: ____
14.09.2021 № 99/2021/417181137			
Кадастровый номер:		02:70:013101:1	

Номер точки	Координаты, м		Описание закрепления на местности	Средняя квадратическая погрешность определения координат характерных точек границы части земельного участка, м
	X	Y		
1	2	3	4	5
491	737693.17	1291434.02	данные отсутствуют	данные отсутствуют
492	736642.78	1292937.97	данные отсутствуют	данные отсутствуют
493	736625.09	1292976.36	данные отсутствуют	данные отсутствуют
494	736588.82	1292954.76	данные отсутствуют	данные отсутствуют
495	737692.49	1291325.91	данные отсутствуют	данные отсутствуют
495	737692.49	1291325.91	данные отсутствуют	данные отсутствуют
496	737688.86	1291357.89	данные отсутствуют	данные отсутствуют
496	737688.86	1291357.89	данные отсутствуют	данные отсутствуют
497	737685.49	1291439.03	данные отсутствуют	данные отсутствуют
497	737685.49	1291439.03	данные отсутствуют	данные отсутствуют
498	737603.91	1292265.64	данные отсутствуют	данные отсутствуют
498	737603.91	1292265.64	данные отсутствуют	данные отсутствуют
499	737583.56	1292431.1	данные отсутствуют	данные отсутствуют
499	737583.56	1292431.1	данные отсутствуют	данные отсутствуют
500	737681.5	1291438.75	данные отсутствуют	данные отсутствуют
500	737681.5	1291438.75	данные отсутствуют	данные отсутствуют
501	737684.87	1291357.59	данные отсутствуют	данные отсутствуют
Государственный регистратор				ФГИС ЕГРН
полное наименование должности			подпись	инициалы, фамилия

М.П.

Земельный участок			
(вид объекта недвижимости)			
Лист № ____ Раздела 4.2	Всего листов раздела 4.2 : ____	Всего разделов: ____	Всего листов выписки: ____
14.09.2021 № 99/2021/417181137			
Кадастровый номер:		02:70:013101:1	

Номер точки	Координаты, м		Описание закрепления на местности	Средняя квадратическая погрешность определения координат характерных точек границы части земельного участка, м
	X	Y		
1	2	3	4	5
501	737684.87	1291357.59	данные отсутствуют	данные отсутствуют
502	737688.46	1291325.94	данные отсутствуют	данные отсутствуют
502	737688.46	1291325.94	данные отсутствуют	данные отсутствуют
503	737688.3	1291324.69	данные отсутствуют	данные отсутствуют
503	737688.3	1291324.69	данные отсутствуют	данные отсутствуют
504	737692.02	1291322.28	данные отсутствуют	данные отсутствуют
504	737692.02	1291322.28	данные отсутствуют	данные отсутствуют
505	737451.8	1293901.77	данные отсутствуют	данные отсутствуют
506	737419.43	1293902.11	данные отсутствуют	данные отсутствуют
507	737445.95	1293901.84	данные отсутствуют	данные отсутствуют
508	737570.05	1292422.27	данные отсутствуют	данные отсутствуют
509	737571.62	1292405.23	данные отсутствуют	данные отсутствуют
510	737576.38	1292355.13	данные отсутствуют	данные отсутствуют
511	737580.9	1292307.42	данные отсутствуют	данные отсутствуют
512	737585.44	1292259.73	данные отсутствуют	данные отсутствуют
513	737589.96	1292212.06	данные отсутствуют	данные отсутствуют
514	737595.05	1292158.46	данные отсутствуют	данные отсутствуют

Государственный регистратор		ФГИС ЕГРН
полное наименование должности	подпись	инициалы, фамилия

М.П.

Земельный участок			
(вид объекта недвижимости)			
Лист № ____ Раздела 4.2	Всего листов раздела 4.2 : ____	Всего разделов: ____	Всего листов выписки: ____
14.09.2021 № 99/2021/417181137			
Кадастровый номер:		02:70:013101:1	

Номер точки	Координаты, м		Описание закрепления на местности	Средняя квадратическая погрешность определения координат характерных точек границы части земельного участка, м
	X	Y		
1	2	3	4	5
515	737595.18	1292157.08	данные отсутствуют	данные отсутствуют
516	737599.57	1292110.13	данные отсутствуют	данные отсутствуют
517	737599.84	1292107.29	данные отсутствуют	данные отсутствуют
518	737606.9	1292059.89	данные отсутствуют	данные отсутствуют
519	737609.49	1292007.23	данные отсутствуют	данные отсутствуют
520	737613.95	1291961.16	данные отсутствуют	данные отсутствуют
521	737617.06	1291930.47	данные отсутствуют	данные отсутствуют
522	737619.47	1291906.84	данные отсутствуют	данные отсутствуют
523	737624.37	1291858.97	данные отсутствуют	данные отсутствуют
524	737629.6	1291807.81	данные отсутствуют	данные отсутствуют
525	737634.95	1291756.26	данные отсутствуют	данные отсутствуют
526	737640.42	1291703.48	данные отсутствуют	данные отсутствуют
527	737646.1	1291648.79	данные отсутствуют	данные отсутствуют
528	737651.72	1291591.19	данные отсутствуют	данные отсутствуют
529	737657.22	1291535.75	данные отсутствуют	данные отсутствуют
530	737663.04	1291480.69	данные отсутствуют	данные отсутствуют
531	737664.3	1291468.12	данные отсутствуют	данные отсутствуют

Государственный регистратор		ФГИС ЕГРН
полное наименование должности	подпись	инициалы, фамилия

М.П.

Земельный участок			
(вид объекта недвижимости)			
Лист № ____ Раздела 4.2	Всего листов раздела 4.2 : ____	Всего разделов: ____	Всего листов выписки: ____
14.09.2021 № 99/2021/417181137			
Кадастровый номер:		02:70:013101:1	

Номер точки	Координаты, м		Описание закрепления на местности	Средняя квадратическая погрешность определения координат характерных точек границы части земельного участка, м
	X	Y		
1	2	3	4	5
532	737664.32	1291467.87	данные отсутствуют	данные отсутствуют
533	737667.83	1291432.74	данные отсутствуют	данные отсутствуют
534	737669.5	1291416.06	данные отсутствуют	данные отсутствуют
535	737672.93	1291381.82	данные отсутствуют	данные отсутствуют
536	737678.28	1291331.17	данные отсутствуют	данные отсутствуют
537	737698.01	1291318.4	данные отсутствуют	данные отсутствуют
538	737698.42	1291330.9	данные отсутствуют	данные отсутствуют
539	737692.81	1291383.86	данные отсутствуют	данные отсутствуют
540	737687.76	1291434.4	данные отсутствуют	данные отсутствуют
541	737682.92	1291482.73	данные отсутствуют	данные отсутствуют
542	737677.09	1291537.79	данные отсутствуют	данные отсутствуют
543	737671.62	1291593.15	данные отсутствуют	данные отсутствуют
544	737665.99	1291650.79	данные отсутствуют	данные отсутствуют
545	737660.3	1291705.54	данные отсутствуют	данные отсутствуют
546	737654.83	1291758.32	данные отсутствуют	данные отсутствуют
547	737649.48	1291809.85	данные отсутствуют	данные отсутствуют
548	737644.26	1291861	данные отсутствуют	данные отсутствуют
Государственный регистратор				ФГИС ЕГРН
полное наименование должности			подпись	инициалы, фамилия

М.П.

Раздел 4.2

Выписка из Единого государственного реестра недвижимости об объекте недвижимости
Сведения о частях земельного участка

Земельный участок			
(вид объекта недвижимости)			
Лист № ____ Раздела 4.2	Всего листов раздела 4.2 : ____	Всего разделов: ____	Всего листов выписки: ____
14.09.2021 № 99/2021/417181137			
Кадастровый номер:		02:70:013101:1	

Номер точки	Координаты, м		Описание закрепления на местности	Средняя квадратическая погрешность определения координат характерных точек границы части земельного участка, м
	X	Y		
1	2	3	4	5
549	737639.37	1291908.86	данные отсутствуют	данные отсутствуют
550	737634.18	1291959.7	данные отсутствуют	данные отсутствуют
551	737629.44	1292008.69	данные отсутствуют	данные отсутствуют
552	737626.81	1292061.85	данные отсутствуют	данные отсутствуют
553	737619.69	1292109.69	данные отсутствуют	данные отсутствуют
554	737614.96	1292160.34	данные отсутствуют	данные отсутствуют
555	737610.26	1292209.81	данные отсутствуют	данные отсутствуют

Государственный регистратор				ФГИС ЕГРН
полное наименование должности			подпись	инициалы, фамилия

М.П.

Земельный участок				
(вид объекта недвижимости)				
Лист № ____ Раздела 4.2		Всего листов раздела 4.2 : ____		Всего разделов: ____
14.09.2021 № 99/2021/417181137				
Кадастровый номер:			02:70:013101:1	
Сведения о характерных точках границы части (частей) земельного участка				
Учетный номер части: 3				
Система координат: МСК-05				
Зона №				
Номер точки	Координаты, м		Описание закрепления на местности	Средняя квадратическая погрешность определения координат характерных точек границы части земельного участка, м
	X	Y		
1	2	3	4	5
1	737574.47	1292426.13	данные отсутствуют	данные отсутствуют
197	737451.99	1293903.36	данные отсутствуют	данные отсутствуют
241	736624.29	1292976.63	данные отсутствуют	данные отсутствуют
242	736614.32	1292980.07	данные отсутствуют	данные отсутствуют
243	736604.4	1292983.43	данные отсутствуют	данные отсутствуют
244	736598.24	1292985.32	данные отсутствуют	данные отсутствуют
245	736597.27	1292982.63	данные отсутствуют	данные отсутствуют
246	736596.42	1292979.75	данные отсутствуют	данные отсутствуют
296	736535.39	1292275.32	данные отсутствуют	данные отсутствуют
297	736534.34	1292256.58	данные отсутствуют	данные отсутствуют
298	736534.1	1292250.13	данные отсутствуют	данные отсутствуют
299	736535.26	1292237.87	данные отсутствуют	данные отсутствуют
300	736535.55	1292236.06	данные отсутствуют	данные отсутствуют
301	736537.15	1292218.06	данные отсутствуют	данные отсутствуют
366	737587.28	1292411.73	данные отсутствуют	данные отсутствуют
366	737587.28	1292411.73	данные отсутствуют	данные отсутствуют
Государственный регистратор			ФГИС ЕГРН	
полное наименование должности			подпись	
			инициалы, фамилия	

М.П.

Раздел 4.2

Земельный участок				
(вид объекта недвижимости)				
Лист № ____ Раздела 4.2		Всего листов раздела 4.2 : ____		Всего разделов: ____
14.09.2021 № 99/2021/417181137				
Кадастровый номер:			02:70:013101:1	
Номер точки	Координаты, м		Описание закрепления на местности	Средняя квадратическая погрешность определения координат характерных точек границы части земельного участка, м
	X	Y		
1	2	3	4	5
366	737587.28	1292411.73	данные отсутствуют	данные отсутствуют
367	737584.76	1292431.76	данные отсутствуют	данные отсутствуют
367	737584.76	1292431.76	данные отсутствуют	данные отсутствуют
367	737584.76	1292431.76	данные отсутствуют	данные отсутствуют
369	736766.15	1291898.34	данные отсутствуют	данные отсутствуют
370	736775.44	1291907.42	данные отсутствуют	данные отсутствуют
371	736777.32	1291908.73	данные отсутствуют	данные отсутствуют
372	736778.7	1291906.83	данные отсутствуют	данные отсутствуют
373	736777.1	1291905.75	данные отсутствуют	данные отсутствуют
375	737628.27	1291935.5	данные отсутствуют	данные отсутствуют
379	736918.66	1291836.09	данные отсутствуют	данные отсутствуют
380	736916.6	1291837.14	данные отсутствуют	данные отсутствуют
381	736917.62	1291839.2	данные отсутствуют	данные отсутствуют
382	736919.71	1291838.18	данные отсутствуют	данные отсутствуют
387	737064.23	1291764.16	данные отсутствуют	данные отсутствуют
388	737062.17	1291765.18	данные отсутствуют	данные отсутствуют
389	737063.19	1291767.24	данные отсутствуют	данные отсутствуют
Государственный регистратор			ФГИС ЕГРН	
полное наименование должности			подпись	
			инициалы, фамилия	

М.П.

Земельный участок			
(вид объекта недвижимости)			
Лист № ____ Раздела 4.2	Всего листов раздела 4.2 : ____	Всего разделов: ____	Всего листов выписки: ____
14.09.2021 № 99/2021/417181137			
Кадастровый номер:		02:70:013101:1	

Номер точки	Координаты, м		Описание закрепления на местности	Средняя квадратическая погрешность определения координат характерных точек границы части земельного участка, м
	X	Y		
1	2	3	4	5
390	737065.26	1291766.21	данные отсутствуют	данные отсутствуют
391	736687.42	1292033.02	данные отсутствуют	данные отсутствуют
392	736686.09	1292034.91	данные отсутствуют	данные отсутствуют
393	736687.97	1292036.26	данные отсутствуют	данные отсутствуют
394	736689.32	1292034.37	данные отсутствуют	данные отсутствуют
399	737603.66	1292113.97	данные отсутствуют	данные отсутствуют
402	737596.88	1292158.57	данные отсутствуют	данные отсутствуют
403	737141.89	1291711.8	данные отсутствуют	данные отсутствуют
406	737115.75	1291741.81	данные отсутствуют	данные отсутствуют
407	736592	1292167.33	данные отсутствуют	данные отсутствуют
408	736590.68	1292169.19	данные отсутствуют	данные отсутствуют
409	736592.54	1292170.52	данные отсутствуют	данные отсутствуют
410	736593.86	1292168.65	данные отсутствуют	данные отсутствуют
411	737214.97	1291689.9	данные отсутствуют	данные отсутствуют
412	737212.93	1291690.91	данные отсутствуют	данные отсутствуют
413	737213.94	1291692.95	данные отсутствуют	данные отсутствуют
414	737215.98	1291691.95	данные отсутствуют	данные отсутствуют
Государственный регистратор				ФГИС ЕГРН
полное наименование должности			подпись	инициалы, фамилия

М.П.

Раздел 4.2

Выписка из Единого государственного реестра недвижимости об объекте недвижимости
Сведения о частях земельного участка

Земельный участок			
(вид объекта недвижимости)			
Лист № ____ Раздела 4.2	Всего листов раздела 4.2 : ____	Всего разделов: ____	Всего листов выписки: ____
14.09.2021 № 99/2021/417181137			
Кадастровый номер:		02:70:013101:1	

Номер точки	Координаты, м		Описание закрепления на местности	Средняя квадратическая погрешность определения координат характерных точек границы части земельного участка, м
	X	Y		
1	2	3	4	5
430	737365.53	1291615.77	данные отсутствуют	данные отсутствуют
431	737363.48	1291616.77	данные отсутствуют	данные отсутствуют
432	737364.49	1291618.8	данные отсутствуют	данные отсутствуют
433	737366.53	1291617.81	данные отсутствуют	данные отсутствуют
438	737515.6	1291541.16	данные отсутствуют	данные отсутствуют
439	737513.52	1291542.25	данные отсутствуют	данные отсутствуют
440	737514.56	1291544.32	данные отсутствуют	данные отсутствуют
441	737516.69	1291543.3	данные отсутствуют	данные отсутствуют
457	737666.23	1291466.92	данные отсутствуют	данные отсутствуют
457	737666.23	1291466.92	данные отсутствуют	данные отсутствуют
458	737664.2	1291467.93	данные отсутствуют	данные отсутствуют
459	737665.2	1291469.94	данные отсутствуют	данные отсутствуют
459	737665.2	1291469.94	данные отсутствуют	данные отсутствуют
460	737667.27	1291468.96	данные отсутствуют	данные отсутствуют
460	737667.27	1291468.96	данные отсутствуют	данные отсутствуют
468	737677.1	1291422.67	данные отсутствуют	данные отсутствуют
473	737688.97	1291474.19	данные отсутствуют	данные отсутствуют
Государственный регистратор				ФГИС ЕГРН
полное наименование должности			подпись	инициалы, фамилия

М.П.

Земельный участок			
(вид объекта недвижимости)			
Лист № ____ Раздела 4.2	Всего листов раздела 4.2 : ____	Всего разделов: ____	Всего листов выписки: ____
14.09.2021 № 99/2021/417181137			
Кадастровый номер:		02:70:013101:1	

Номер точки	Координаты, м		Описание закрепления на местности	Средняя квадратическая погрешность определения координат характерных точек границы части земельного участка, м
	X	Y		
1	2	3	4	5
474	737522.21	1291558.08	данные отсутствуют	данные отсутствуют
475	737221.56	1291702.59	данные отсутствуют	данные отсутствуют
476	736787.97	1291922.95	данные отсутствуют	данные отсутствуют
477	736701.52	1292042.53	данные отсутствуют	данные отсутствуют
478	736606.46	1292176.23	данные отсутствуют	данные отсутствуют
479	736535.58	1292277.93	данные отсутствуют	данные отсутствуют
480	736537.38	1292215.87	данные отсутствуют	данные отсутствуют
481	736578.61	1292156.72	данные отсутствуют	данные отсутствуют
482	736673.84	1292022.77	данные отсутствуют	данные отсутствуют
483	736762.82	1291899.69	данные отсутствуют	данные отсутствуют
484	736766.87	1291897.58	данные отсутствуют	данные отсутствуют
485	736767.9	1291897.04	данные отсутствуют	данные отсутствуют
486	736911.13	1291822.3	данные отсутствуют	данные отсутствуют
487	737098.79	1291726.88	данные отсутствуют	данные отсутствуют
488	737137.02	1291707.44	данные отсутствуют	данные отсутствуют
489	737206.35	1291672.18	данные отсутствуют	данные отсутствуют
490	737506.99	1291527.68	данные отсутствуют	данные отсутствуют

Государственный регистратор		ФГИС ЕГРН
полное наименование должности	подпись	инициалы, фамилия

М.П.

Земельный участок			
(вид объекта недвижимости)			
Лист № ____ Раздела 4.2	Всего листов раздела 4.2 : ____	Всего разделов: ____	Всего листов выписки: ____
14.09.2021 № 99/2021/417181137			
Кадастровый номер:		02:70:013101:1	

Номер точки	Координаты, м		Описание закрепления на местности	Средняя квадратическая погрешность определения координат характерных точек границы части земельного участка, м
	X	Y		
1	2	3	4	5
491	737693.17	1291434.02	данные отсутствуют	данные отсутствуют
492	736642.78	1292937.97	данные отсутствуют	данные отсутствуют
493	736625.09	1292976.36	данные отсутствуют	данные отсутствуют
494	736588.82	1292954.76	данные отсутствуют	данные отсутствуют
495	737692.49	1291325.91	данные отсутствуют	данные отсутствуют
495	737692.49	1291325.91	данные отсутствуют	данные отсутствуют
496	737688.86	1291357.89	данные отсутствуют	данные отсутствуют
496	737688.86	1291357.89	данные отсутствуют	данные отсутствуют
497	737685.49	1291439.03	данные отсутствуют	данные отсутствуют
497	737685.49	1291439.03	данные отсутствуют	данные отсутствуют
498	737603.91	1292265.64	данные отсутствуют	данные отсутствуют
498	737603.91	1292265.64	данные отсутствуют	данные отсутствуют
499	737583.56	1292431.1	данные отсутствуют	данные отсутствуют
499	737583.56	1292431.1	данные отсутствуют	данные отсутствуют
500	737681.5	1291438.75	данные отсутствуют	данные отсутствуют
500	737681.5	1291438.75	данные отсутствуют	данные отсутствуют
501	737684.87	1291357.59	данные отсутствуют	данные отсутствуют

Государственный регистратор		ФГИС ЕГРН
полное наименование должности	подпись	инициалы, фамилия

М.П.

Земельный участок			
(вид объекта недвижимости)			
Лист № ____ Раздела 4.2	Всего листов раздела 4.2 : ____	Всего разделов: ____	Всего листов выписки: ____
14.09.2021 № 99/2021/417181137			
Кадастровый номер:		02:70:013101:1	

Номер точки	Координаты, м		Описание закрепления на местности	Средняя квадратическая погрешность определения координат характерных точек границы части земельного участка, м
	X	Y		
1	2	3	4	5
501	737684.87	1291357.59	данные отсутствуют	данные отсутствуют
502	737688.46	1291325.94	данные отсутствуют	данные отсутствуют
502	737688.46	1291325.94	данные отсутствуют	данные отсутствуют
503	737688.3	1291324.69	данные отсутствуют	данные отсутствуют
503	737688.3	1291324.69	данные отсутствуют	данные отсутствуют
504	737692.02	1291322.28	данные отсутствуют	данные отсутствуют
504	737692.02	1291322.28	данные отсутствуют	данные отсутствуют
505	737451.8	1293901.77	данные отсутствуют	данные отсутствуют
506	737419.43	1293902.11	данные отсутствуют	данные отсутствуют
507	737445.95	1293901.84	данные отсутствуют	данные отсутствуют
508	737570.05	1292422.27	данные отсутствуют	данные отсутствуют
509	737571.62	1292405.23	данные отсутствуют	данные отсутствуют
510	737576.38	1292355.13	данные отсутствуют	данные отсутствуют
511	737580.9	1292307.42	данные отсутствуют	данные отсутствуют
512	737585.44	1292259.73	данные отсутствуют	данные отсутствуют
513	737589.96	1292212.06	данные отсутствуют	данные отсутствуют
514	737595.05	1292158.46	данные отсутствуют	данные отсутствуют
Государственный регистратор				ФГИС ЕГРН
полное наименование должности			подпись	инициалы, фамилия

М.П.

Раздел 4.2

Выписка из Единого государственного реестра недвижимости об объекте недвижимости
Сведения о частях земельного участка

Земельный участок			
(вид объекта недвижимости)			
Лист № ____ Раздела 4.2	Всего листов раздела 4.2 : ____	Всего разделов: ____	Всего листов выписки: ____
14.09.2021 № 99/2021/417181137			
Кадастровый номер:		02:70:013101:1	

Номер точки	Координаты, м		Описание закрепления на местности	Средняя квадратическая погрешность определения координат характерных точек границы части земельного участка, м
	X	Y		
1	2	3	4	5
515	737595.18	1292157.08	данные отсутствуют	данные отсутствуют
516	737599.57	1292110.13	данные отсутствуют	данные отсутствуют
517	737599.84	1292107.29	данные отсутствуют	данные отсутствуют
518	737606.9	1292059.89	данные отсутствуют	данные отсутствуют
519	737609.49	1292007.23	данные отсутствуют	данные отсутствуют
520	737613.95	1291961.16	данные отсутствуют	данные отсутствуют
521	737617.06	1291930.47	данные отсутствуют	данные отсутствуют
522	737619.47	1291906.84	данные отсутствуют	данные отсутствуют
523	737624.37	1291858.97	данные отсутствуют	данные отсутствуют
524	737629.6	1291807.81	данные отсутствуют	данные отсутствуют
525	737634.95	1291756.26	данные отсутствуют	данные отсутствуют
526	737640.42	1291703.48	данные отсутствуют	данные отсутствуют
527	737646.1	1291648.79	данные отсутствуют	данные отсутствуют
528	737651.72	1291591.19	данные отсутствуют	данные отсутствуют
529	737657.22	1291535.75	данные отсутствуют	данные отсутствуют
530	737663.04	1291480.69	данные отсутствуют	данные отсутствуют
531	737664.3	1291468.12	данные отсутствуют	данные отсутствуют
Государственный регистратор				ФГИС ЕГРН
полное наименование должности			подпись	инициалы, фамилия

М.П.

Земельный участок			
(вид объекта недвижимости)			
Лист № ____ Раздела 4.2	Всего листов раздела 4.2 : ____	Всего разделов: ____	Всего листов выписки: ____
14.09.2021 № 99/2021/417181137			
Кадастровый номер:		02:70:013101:1	

Номер точки	Координаты, м		Описание закрепления на местности	Средняя квадратическая погрешность определения координат характерных точек границы части земельного участка, м
	X	Y		
1	2	3	4	5
532	737664.32	1291467.87	данные отсутствуют	данные отсутствуют
533	737667.83	1291432.74	данные отсутствуют	данные отсутствуют
534	737669.5	1291416.06	данные отсутствуют	данные отсутствуют
535	737672.93	1291381.82	данные отсутствуют	данные отсутствуют
536	737678.28	1291331.17	данные отсутствуют	данные отсутствуют
537	737698.01	1291318.4	данные отсутствуют	данные отсутствуют
538	737698.42	1291330.9	данные отсутствуют	данные отсутствуют
539	737692.81	1291383.86	данные отсутствуют	данные отсутствуют
540	737687.76	1291434.4	данные отсутствуют	данные отсутствуют
541	737682.92	1291482.73	данные отсутствуют	данные отсутствуют
542	737677.09	1291537.79	данные отсутствуют	данные отсутствуют
543	737671.62	1291593.15	данные отсутствуют	данные отсутствуют
544	737665.99	1291650.79	данные отсутствуют	данные отсутствуют
545	737660.3	1291705.54	данные отсутствуют	данные отсутствуют
546	737654.83	1291758.32	данные отсутствуют	данные отсутствуют
547	737649.48	1291809.85	данные отсутствуют	данные отсутствуют
548	737644.26	1291861	данные отсутствуют	данные отсутствуют

Государственный регистратор		ФГИС ЕГРН
полное наименование должности	подпись	инициалы, фамилия

М.П.

Земельный участок			
(вид объекта недвижимости)			
Лист № ____ Раздела 4.2	Всего листов раздела 4.2 : ____	Всего разделов: ____	Всего листов выписки: ____
14.09.2021 № 99/2021/417181137			
Кадастровый номер:		02:70:013101:1	

Номер точки	Координаты, м		Описание закрепления на местности	Средняя квадратическая погрешность определения координат характерных точек границы части земельного участка, м
	X	Y		
1	2	3	4	5
549	737639.37	1291908.86	данные отсутствуют	данные отсутствуют
550	737634.18	1291959.7	данные отсутствуют	данные отсутствуют
551	737629.44	1292008.69	данные отсутствуют	данные отсутствуют
552	737626.81	1292061.85	данные отсутствуют	данные отсутствуют
553	737619.69	1292109.69	данные отсутствуют	данные отсутствуют
554	737614.96	1292160.34	данные отсутствуют	данные отсутствуют
555	737610.26	1292209.81	данные отсутствуют	данные отсутствуют

Государственный регистратор		ФГИС ЕГРН
полное наименование должности	подпись	инициалы, фамилия

М.П.

Земельный участок				
(вид объекта недвижимости)				
Лист № ____ Раздела 4.2		Всего листов раздела 4.2 : ____		Всего разделов: ____
14.09.2021 № 99/2021/417181137				
Кадастровый номер:			02:70:013101:1	
Сведения о характерных точках границы части (частей) земельного участка				
Учетный номер части: 4				
Система координат: МСК-05				
Зона №				
Номер точки	Координаты, м		Описание закрепления на местности	Средняя квадратическая погрешность определения координат характерных точек границы части земельного участка, м
	X	Y		
1	2	3	4	5
1	737574.47	1292426.13	данные отсутствуют	данные отсутствуют
197	737451.99	1293903.36	данные отсутствуют	данные отсутствуют
241	736624.29	1292976.63	данные отсутствуют	данные отсутствуют
242	736614.32	1292980.07	данные отсутствуют	данные отсутствуют
243	736604.4	1292983.43	данные отсутствуют	данные отсутствуют
244	736598.24	1292985.32	данные отсутствуют	данные отсутствуют
245	736597.27	1292982.63	данные отсутствуют	данные отсутствуют
246	736596.42	1292979.75	данные отсутствуют	данные отсутствуют
296	736535.39	1292275.32	данные отсутствуют	данные отсутствуют
297	736534.34	1292256.58	данные отсутствуют	данные отсутствуют
298	736534.1	1292250.13	данные отсутствуют	данные отсутствуют
299	736535.26	1292237.87	данные отсутствуют	данные отсутствуют
300	736535.55	1292236.06	данные отсутствуют	данные отсутствуют
301	736537.15	1292218.06	данные отсутствуют	данные отсутствуют
366	737587.28	1292411.73	данные отсутствуют	данные отсутствуют
366	737587.28	1292411.73	данные отсутствуют	данные отсутствуют
Государственный регистратор			ФГИС ЕГРН	
полное наименование должности			подпись	
			инициалы, фамилия	

М.П.

Раздел 4.2

Выписка из Единого государственного реестра недвижимости об объекте недвижимости
Сведения о частях земельного участка

Земельный участок				
(вид объекта недвижимости)				
Лист № ____ Раздела 4.2		Всего листов раздела 4.2 : ____		Всего разделов: ____
14.09.2021 № 99/2021/417181137				
Кадастровый номер:			02:70:013101:1	
Номер точки	Координаты, м		Описание закрепления на местности	Средняя квадратическая погрешность определения координат характерных точек границы части земельного участка, м
	X	Y		
1	2	3	4	5
366	737587.28	1292411.73	данные отсутствуют	данные отсутствуют
367	737584.76	1292431.76	данные отсутствуют	данные отсутствуют
367	737584.76	1292431.76	данные отсутствуют	данные отсутствуют
367	737584.76	1292431.76	данные отсутствуют	данные отсутствуют
369	736766.15	1291898.34	данные отсутствуют	данные отсутствуют
370	736775.44	1291907.42	данные отсутствуют	данные отсутствуют
371	736777.32	1291908.73	данные отсутствуют	данные отсутствуют
372	736778.7	1291906.83	данные отсутствуют	данные отсутствуют
373	736777.1	1291905.75	данные отсутствуют	данные отсутствуют
375	737628.27	1291935.5	данные отсутствуют	данные отсутствуют
379	736918.66	1291836.09	данные отсутствуют	данные отсутствуют
380	736916.6	1291837.14	данные отсутствуют	данные отсутствуют
381	736917.62	1291839.2	данные отсутствуют	данные отсутствуют
382	736919.71	1291838.18	данные отсутствуют	данные отсутствуют
387	737064.23	1291764.16	данные отсутствуют	данные отсутствуют
388	737062.17	1291765.18	данные отсутствуют	данные отсутствуют
389	737063.19	1291767.24	данные отсутствуют	данные отсутствуют
Государственный регистратор			ФГИС ЕГРН	
полное наименование должности			подпись	
			инициалы, фамилия	

М.П.

Земельный участок			
(вид объекта недвижимости)			
Лист № ____	Раздела 4.2	Всего листов раздела 4.2 : ____	Всего разделов: ____
14.09.2021 № 99/2021/417181137			
Кадастровый номер:		02:70:013101:1	

Номер точки	Координаты, м		Описание закрепления на местности	Средняя квадратическая погрешность определения координат характерных точек границы части земельного участка, м
	X	Y		
1	2	3	4	5
390	737065.26	1291766.21	данные отсутствуют	данные отсутствуют
391	736687.42	1292033.02	данные отсутствуют	данные отсутствуют
392	736686.09	1292034.91	данные отсутствуют	данные отсутствуют
393	736687.97	1292036.26	данные отсутствуют	данные отсутствуют
394	736689.32	1292034.37	данные отсутствуют	данные отсутствуют
399	737603.66	1292113.97	данные отсутствуют	данные отсутствуют
402	737596.88	1292158.57	данные отсутствуют	данные отсутствуют
403	737141.89	1291711.8	данные отсутствуют	данные отсутствуют
406	737115.75	1291741.81	данные отсутствуют	данные отсутствуют
407	736592	1292167.33	данные отсутствуют	данные отсутствуют
408	736590.68	1292169.19	данные отсутствуют	данные отсутствуют
409	736592.54	1292170.52	данные отсутствуют	данные отсутствуют
410	736593.86	1292168.65	данные отсутствуют	данные отсутствуют
411	737214.97	1291689.9	данные отсутствуют	данные отсутствуют
412	737212.93	1291690.91	данные отсутствуют	данные отсутствуют
413	737213.94	1291692.95	данные отсутствуют	данные отсутствуют
414	737215.98	1291691.95	данные отсутствуют	данные отсутствуют

Государственный регистратор		ФГИС ЕГРН
полное наименование должности	подпись	инициалы, фамилия

М.П.

Земельный участок			
(вид объекта недвижимости)			
Лист № ____	Раздела 4.2	Всего листов раздела 4.2 : ____	Всего разделов: ____
14.09.2021 № 99/2021/417181137			
Кадастровый номер:		02:70:013101:1	

Номер точки	Координаты, м		Описание закрепления на местности	Средняя квадратическая погрешность определения координат характерных точек границы части земельного участка, м
	X	Y		
1	2	3	4	5
430	737365.53	1291615.77	данные отсутствуют	данные отсутствуют
431	737363.48	1291616.77	данные отсутствуют	данные отсутствуют
432	737364.49	1291618.8	данные отсутствуют	данные отсутствуют
433	737366.53	1291617.81	данные отсутствуют	данные отсутствуют
438	737515.6	1291541.16	данные отсутствуют	данные отсутствуют
439	737513.52	1291542.25	данные отсутствуют	данные отсутствуют
440	737514.56	1291544.32	данные отсутствуют	данные отсутствуют
441	737516.69	1291543.3	данные отсутствуют	данные отсутствуют
457	737666.23	1291466.92	данные отсутствуют	данные отсутствуют
457	737666.23	1291466.92	данные отсутствуют	данные отсутствуют
458	737664.2	1291467.93	данные отсутствуют	данные отсутствуют
459	737665.2	1291469.94	данные отсутствуют	данные отсутствуют
459	737665.2	1291469.94	данные отсутствуют	данные отсутствуют
460	737667.27	1291468.96	данные отсутствуют	данные отсутствуют
460	737667.27	1291468.96	данные отсутствуют	данные отсутствуют
468	737677.1	1291422.67	данные отсутствуют	данные отсутствуют
473	737688.97	1291474.19	данные отсутствуют	данные отсутствуют

Государственный регистратор		ФГИС ЕГРН
полное наименование должности	подпись	инициалы, фамилия

М.П.

Земельный участок			
(вид объекта недвижимости)			
Лист № ____ Раздела 4.2	Всего листов раздела 4.2 : ____	Всего разделов: ____	Всего листов выписки: ____
14.09.2021 № 99/2021/417181137			
Кадастровый номер:		02:70:013101:1	

Номер точки	Координаты, м		Описание закрепления на местности	Средняя квадратическая погрешность определения координат характерных точек границы части земельного участка, м
	X	Y		
1	2	3	4	5
474	737522.21	1291558.08	данные отсутствуют	данные отсутствуют
475	737221.56	1291702.59	данные отсутствуют	данные отсутствуют
476	736787.97	1291922.95	данные отсутствуют	данные отсутствуют
477	736701.52	1292042.53	данные отсутствуют	данные отсутствуют
478	736606.46	1292176.23	данные отсутствуют	данные отсутствуют
479	736535.58	1292277.93	данные отсутствуют	данные отсутствуют
480	736537.38	1292215.87	данные отсутствуют	данные отсутствуют
481	736578.61	1292156.72	данные отсутствуют	данные отсутствуют
482	736673.84	1292022.77	данные отсутствуют	данные отсутствуют
483	736762.82	1291899.69	данные отсутствуют	данные отсутствуют
484	736766.87	1291897.58	данные отсутствуют	данные отсутствуют
485	736767.9	1291897.04	данные отсутствуют	данные отсутствуют
486	736911.13	1291822.3	данные отсутствуют	данные отсутствуют
487	737098.79	1291726.88	данные отсутствуют	данные отсутствуют
488	737137.02	1291707.44	данные отсутствуют	данные отсутствуют
489	737206.35	1291672.18	данные отсутствуют	данные отсутствуют
490	737506.99	1291527.68	данные отсутствуют	данные отсутствуют
Государственный регистратор				ФГИС ЕГРН
полное наименование должности			подпись	инициалы, фамилия

М.П.

Раздел 4.2

Выписка из Единого государственного реестра недвижимости об объекте недвижимости
Сведения о частях земельного участка

Земельный участок			
(вид объекта недвижимости)			
Лист № ____ Раздела 4.2	Всего листов раздела 4.2 : ____	Всего разделов: ____	Всего листов выписки: ____
14.09.2021 № 99/2021/417181137			
Кадастровый номер:		02:70:013101:1	

Номер точки	Координаты, м		Описание закрепления на местности	Средняя квадратическая погрешность определения координат характерных точек границы части земельного участка, м
	X	Y		
1	2	3	4	5
491	737693.17	1291434.02	данные отсутствуют	данные отсутствуют
492	736642.78	1292937.97	данные отсутствуют	данные отсутствуют
493	736625.09	1292976.36	данные отсутствуют	данные отсутствуют
494	736588.82	1292954.76	данные отсутствуют	данные отсутствуют
495	737692.49	1291325.91	данные отсутствуют	данные отсутствуют
495	737692.49	1291325.91	данные отсутствуют	данные отсутствуют
496	737688.86	1291357.89	данные отсутствуют	данные отсутствуют
496	737688.86	1291357.89	данные отсутствуют	данные отсутствуют
497	737685.49	1291439.03	данные отсутствуют	данные отсутствуют
497	737685.49	1291439.03	данные отсутствуют	данные отсутствуют
498	737603.91	1292265.64	данные отсутствуют	данные отсутствуют
498	737603.91	1292265.64	данные отсутствуют	данные отсутствуют
499	737583.56	1292431.1	данные отсутствуют	данные отсутствуют
499	737583.56	1292431.1	данные отсутствуют	данные отсутствуют
500	737681.5	1291438.75	данные отсутствуют	данные отсутствуют
500	737681.5	1291438.75	данные отсутствуют	данные отсутствуют
501	737684.87	1291357.59	данные отсутствуют	данные отсутствуют
Государственный регистратор				ФГИС ЕГРН
полное наименование должности			подпись	инициалы, фамилия

М.П.

Земельный участок			
(вид объекта недвижимости)			
Лист № ____ Раздела 4.2	Всего листов раздела 4.2 : ____	Всего разделов: ____	Всего листов выписки: ____
14.09.2021 № 99/2021/417181137			
Кадастровый номер:		02:70:013101:1	

Номер точки	Координаты, м		Описание закрепления на местности	Средняя квадратическая погрешность определения координат характерных точек границы части земельного участка, м
	X	Y		
1	2	3	4	5
501	737684.87	1291357.59	данные отсутствуют	данные отсутствуют
502	737688.46	1291325.94	данные отсутствуют	данные отсутствуют
502	737688.46	1291325.94	данные отсутствуют	данные отсутствуют
503	737688.3	1291324.69	данные отсутствуют	данные отсутствуют
503	737688.3	1291324.69	данные отсутствуют	данные отсутствуют
504	737692.02	1291322.28	данные отсутствуют	данные отсутствуют
504	737692.02	1291322.28	данные отсутствуют	данные отсутствуют
505	737451.8	1293901.77	данные отсутствуют	данные отсутствуют
506	737419.43	1293902.11	данные отсутствуют	данные отсутствуют
507	737445.95	1293901.84	данные отсутствуют	данные отсутствуют
508	737570.05	1292422.27	данные отсутствуют	данные отсутствуют
509	737571.62	1292405.23	данные отсутствуют	данные отсутствуют
510	737576.38	1292355.13	данные отсутствуют	данные отсутствуют
511	737580.9	1292307.42	данные отсутствуют	данные отсутствуют
512	737585.44	1292259.73	данные отсутствуют	данные отсутствуют
513	737589.96	1292212.06	данные отсутствуют	данные отсутствуют
514	737595.05	1292158.46	данные отсутствуют	данные отсутствуют

Государственный регистратор		ФГИС ЕГРН
полное наименование должности	подпись	инициалы, фамилия

М.П.

Земельный участок			
(вид объекта недвижимости)			
Лист № ____ Раздела 4.2	Всего листов раздела 4.2 : ____	Всего разделов: ____	Всего листов выписки: ____
14.09.2021 № 99/2021/417181137			
Кадастровый номер:		02:70:013101:1	

Номер точки	Координаты, м		Описание закрепления на местности	Средняя квадратическая погрешность определения координат характерных точек границы части земельного участка, м
	X	Y		
1	2	3	4	5
515	737595.18	1292157.08	данные отсутствуют	данные отсутствуют
516	737599.57	1292110.13	данные отсутствуют	данные отсутствуют
517	737599.84	1292107.29	данные отсутствуют	данные отсутствуют
518	737606.9	1292059.89	данные отсутствуют	данные отсутствуют
519	737609.49	1292007.23	данные отсутствуют	данные отсутствуют
520	737613.95	1291961.16	данные отсутствуют	данные отсутствуют
521	737617.06	1291930.47	данные отсутствуют	данные отсутствуют
522	737619.47	1291906.84	данные отсутствуют	данные отсутствуют
523	737624.37	1291858.97	данные отсутствуют	данные отсутствуют
524	737629.6	1291807.81	данные отсутствуют	данные отсутствуют
525	737634.95	1291756.26	данные отсутствуют	данные отсутствуют
526	737640.42	1291703.48	данные отсутствуют	данные отсутствуют
527	737646.1	1291648.79	данные отсутствуют	данные отсутствуют
528	737651.72	1291591.19	данные отсутствуют	данные отсутствуют
529	737657.22	1291535.75	данные отсутствуют	данные отсутствуют
530	737663.04	1291480.69	данные отсутствуют	данные отсутствуют
531	737664.3	1291468.12	данные отсутствуют	данные отсутствуют

Государственный регистратор		ФГИС ЕГРН
полное наименование должности	подпись	инициалы, фамилия

М.П.

Земельный участок			
(вид объекта недвижимости)			
Лист № ____ Раздела 4.2	Всего листов раздела 4.2 : ____	Всего разделов: ____	Всего листов выписки: ____
14.09.2021 № 99/2021/417181137			
Кадастровый номер:		02:70:013101:1	

Номер точки	Координаты, м		Описание закрепления на местности	Средняя квадратическая погрешность определения координат характерных точек границы части земельного участка, м
	X	Y		
1	2	3	4	5
532	737664.32	1291467.87	данные отсутствуют	данные отсутствуют
533	737667.83	1291432.74	данные отсутствуют	данные отсутствуют
534	737669.5	1291416.06	данные отсутствуют	данные отсутствуют
535	737672.93	1291381.82	данные отсутствуют	данные отсутствуют
536	737678.28	1291331.17	данные отсутствуют	данные отсутствуют
537	737698.01	1291318.4	данные отсутствуют	данные отсутствуют
538	737698.42	1291330.9	данные отсутствуют	данные отсутствуют
539	737692.81	1291383.86	данные отсутствуют	данные отсутствуют
540	737687.76	1291434.4	данные отсутствуют	данные отсутствуют
541	737682.92	1291482.73	данные отсутствуют	данные отсутствуют
542	737677.09	1291537.79	данные отсутствуют	данные отсутствуют
543	737671.62	1291593.15	данные отсутствуют	данные отсутствуют
544	737665.99	1291650.79	данные отсутствуют	данные отсутствуют
545	737660.3	1291705.54	данные отсутствуют	данные отсутствуют
546	737654.83	1291758.32	данные отсутствуют	данные отсутствуют
547	737649.48	1291809.85	данные отсутствуют	данные отсутствуют
548	737644.26	1291861	данные отсутствуют	данные отсутствуют
Государственный регистратор				ФГИС ЕГРН
полное наименование должности			подпись	инициалы, фамилия

М.П.

Раздел 4.2

Выписка из Единого государственного реестра недвижимости об объекте недвижимости
Сведения о частях земельного участка

Земельный участок			
(вид объекта недвижимости)			
Лист № ____ Раздела 4.2	Всего листов раздела 4.2 : ____	Всего разделов: ____	Всего листов выписки: ____
14.09.2021 № 99/2021/417181137			
Кадастровый номер:		02:70:013101:1	

Номер точки	Координаты, м		Описание закрепления на местности	Средняя квадратическая погрешность определения координат характерных точек границы части земельного участка, м
	X	Y		
1	2	3	4	5
549	737639.37	1291908.86	данные отсутствуют	данные отсутствуют
550	737634.18	1291959.7	данные отсутствуют	данные отсутствуют
551	737629.44	1292008.69	данные отсутствуют	данные отсутствуют
552	737626.81	1292061.85	данные отсутствуют	данные отсутствуют
553	737619.69	1292109.69	данные отсутствуют	данные отсутствуют
554	737614.96	1292160.34	данные отсутствуют	данные отсутствуют
555	737610.26	1292209.81	данные отсутствуют	данные отсутствуют

Государственный регистратор				ФГИС ЕГРН
полное наименование должности			подпись	инициалы, фамилия

М.П.

Земельный участок				
(вид объекта недвижимости)				
Лист № ____ Раздела 4.2		Всего листов раздела 4.2 : ____		Всего разделов: ____
14.09.2021 № 99/2021/417181137				
Кадастровый номер:			02:70:013101:1	
Сведения о характерных точках границы части (частей) земельного участка				
Учетный номер части: 5				
Система координат: МСК-05				
Зона №				
Номер точки	Координаты, м		Описание закрепления на местности	Средняя квадратическая погрешность определения координат характерных точек границы части земельного участка, м
	X	Y		
1	2	3	4	5
1	737574.47	1292426.13	данные отсутствуют	данные отсутствуют
197	737451.99	1293903.36	данные отсутствуют	данные отсутствуют
241	736624.29	1292976.63	данные отсутствуют	данные отсутствуют
242	736614.32	1292980.07	данные отсутствуют	данные отсутствуют
243	736604.4	1292983.43	данные отсутствуют	данные отсутствуют
244	736598.24	1292985.32	данные отсутствуют	данные отсутствуют
245	736597.27	1292982.63	данные отсутствуют	данные отсутствуют
246	736596.42	1292979.75	данные отсутствуют	данные отсутствуют
296	736535.39	1292275.32	данные отсутствуют	данные отсутствуют
297	736534.34	1292256.58	данные отсутствуют	данные отсутствуют
298	736534.1	1292250.13	данные отсутствуют	данные отсутствуют
299	736535.26	1292237.87	данные отсутствуют	данные отсутствуют
300	736535.55	1292236.06	данные отсутствуют	данные отсутствуют
301	736537.15	1292218.06	данные отсутствуют	данные отсутствуют
366	737587.28	1292411.73	данные отсутствуют	данные отсутствуют
366	737587.28	1292411.73	данные отсутствуют	данные отсутствуют
Государственный регистратор			ФГИС ЕГРН	
полное наименование должности			подпись	
			инициалы, фамилия	

М.П.

Раздел 4.2

Земельный участок				
(вид объекта недвижимости)				
Лист № ____ Раздела 4.2		Всего листов раздела 4.2 : ____		Всего разделов: ____
14.09.2021 № 99/2021/417181137				
Кадастровый номер:			02:70:013101:1	
Номер точки	Координаты, м		Описание закрепления на местности	Средняя квадратическая погрешность определения координат характерных точек границы части земельного участка, м
	X	Y		
1	2	3	4	5
366	737587.28	1292411.73	данные отсутствуют	данные отсутствуют
367	737584.76	1292431.76	данные отсутствуют	данные отсутствуют
367	737584.76	1292431.76	данные отсутствуют	данные отсутствуют
367	737584.76	1292431.76	данные отсутствуют	данные отсутствуют
369	736766.15	1291898.34	данные отсутствуют	данные отсутствуют
370	736775.44	1291907.42	данные отсутствуют	данные отсутствуют
371	736777.32	1291908.73	данные отсутствуют	данные отсутствуют
372	736778.7	1291906.83	данные отсутствуют	данные отсутствуют
373	736777.1	1291905.75	данные отсутствуют	данные отсутствуют
375	737628.27	1291935.5	данные отсутствуют	данные отсутствуют
379	736918.66	1291836.09	данные отсутствуют	данные отсутствуют
380	736916.6	1291837.14	данные отсутствуют	данные отсутствуют
381	736917.62	1291839.2	данные отсутствуют	данные отсутствуют
382	736919.71	1291838.18	данные отсутствуют	данные отсутствуют
387	737064.23	1291764.16	данные отсутствуют	данные отсутствуют
388	737062.17	1291765.18	данные отсутствуют	данные отсутствуют
389	737063.19	1291767.24	данные отсутствуют	данные отсутствуют
Государственный регистратор			ФГИС ЕГРН	
полное наименование должности			подпись	
			инициалы, фамилия	

М.П.

Земельный участок			
(вид объекта недвижимости)			
Лист № ____ Раздела 4.2	Всего листов раздела 4.2 : ____	Всего разделов: ____	Всего листов выписки: ____
14.09.2021 № 99/2021/417181137			
Кадастровый номер:		02:70:013101:1	

Номер точки	Координаты, м		Описание закрепления на местности	Средняя квадратическая погрешность определения координат характерных точек границы части земельного участка, м
	X	Y		
1	2	3	4	5
390	737065.26	1291766.21	данные отсутствуют	данные отсутствуют
391	736687.42	1292033.02	данные отсутствуют	данные отсутствуют
392	736686.09	1292034.91	данные отсутствуют	данные отсутствуют
393	736687.97	1292036.26	данные отсутствуют	данные отсутствуют
394	736689.32	1292034.37	данные отсутствуют	данные отсутствуют
399	737603.66	1292113.97	данные отсутствуют	данные отсутствуют
402	737596.88	1292158.57	данные отсутствуют	данные отсутствуют
403	737141.89	1291711.8	данные отсутствуют	данные отсутствуют
406	737115.75	1291741.81	данные отсутствуют	данные отсутствуют
407	736592	1292167.33	данные отсутствуют	данные отсутствуют
408	736590.68	1292169.19	данные отсутствуют	данные отсутствуют
409	736592.54	1292170.52	данные отсутствуют	данные отсутствуют
410	736593.86	1292168.65	данные отсутствуют	данные отсутствуют
411	737214.97	1291689.9	данные отсутствуют	данные отсутствуют
412	737212.93	1291690.91	данные отсутствуют	данные отсутствуют
413	737213.94	1291692.95	данные отсутствуют	данные отсутствуют
414	737215.98	1291691.95	данные отсутствуют	данные отсутствуют
Государственный регистратор				ФГИС ЕГРН
полное наименование должности			подпись	инициалы, фамилия

М.П.

Раздел 4.2

Выписка из Единого государственного реестра недвижимости об объекте недвижимости
Сведения о частях земельного участка

Земельный участок			
(вид объекта недвижимости)			
Лист № ____ Раздела 4.2	Всего листов раздела 4.2 : ____	Всего разделов: ____	Всего листов выписки: ____
14.09.2021 № 99/2021/417181137			
Кадастровый номер:		02:70:013101:1	

Номер точки	Координаты, м		Описание закрепления на местности	Средняя квадратическая погрешность определения координат характерных точек границы части земельного участка, м
	X	Y		
1	2	3	4	5
430	737365.53	1291615.77	данные отсутствуют	данные отсутствуют
431	737363.48	1291616.77	данные отсутствуют	данные отсутствуют
432	737364.49	1291618.8	данные отсутствуют	данные отсутствуют
433	737366.53	1291617.81	данные отсутствуют	данные отсутствуют
438	737515.6	1291541.16	данные отсутствуют	данные отсутствуют
439	737513.52	1291542.25	данные отсутствуют	данные отсутствуют
440	737514.56	1291544.32	данные отсутствуют	данные отсутствуют
441	737516.69	1291543.3	данные отсутствуют	данные отсутствуют
457	737666.23	1291466.92	данные отсутствуют	данные отсутствуют
457	737666.23	1291466.92	данные отсутствуют	данные отсутствуют
458	737664.2	1291467.93	данные отсутствуют	данные отсутствуют
459	737665.2	1291469.94	данные отсутствуют	данные отсутствуют
459	737665.2	1291469.94	данные отсутствуют	данные отсутствуют
460	737667.27	1291468.96	данные отсутствуют	данные отсутствуют
460	737667.27	1291468.96	данные отсутствуют	данные отсутствуют
468	737677.1	1291422.67	данные отсутствуют	данные отсутствуют
473	737688.97	1291474.19	данные отсутствуют	данные отсутствуют
Государственный регистратор				ФГИС ЕГРН
полное наименование должности			подпись	инициалы, фамилия

М.П.

Земельный участок			
(вид объекта недвижимости)			
Лист № ____ Раздела 4.2	Всего листов раздела 4.2 : ____	Всего разделов: ____	Всего листов выписки: ____
14.09.2021 № 99/2021/417181137			
Кадастровый номер:		02:70:013101:1	

Номер точки	Координаты, м		Описание закрепления на местности	Средняя квадратическая погрешность определения координат характерных точек границы части земельного участка, м
	X	Y		
1	2	3	4	5
474	737522.21	1291558.08	данные отсутствуют	данные отсутствуют
475	737221.56	1291702.59	данные отсутствуют	данные отсутствуют
476	736787.97	1291922.95	данные отсутствуют	данные отсутствуют
477	736701.52	1292042.53	данные отсутствуют	данные отсутствуют
478	736606.46	1292176.23	данные отсутствуют	данные отсутствуют
479	736535.58	1292277.93	данные отсутствуют	данные отсутствуют
480	736537.38	1292215.87	данные отсутствуют	данные отсутствуют
481	736578.61	1292156.72	данные отсутствуют	данные отсутствуют
482	736673.84	1292022.77	данные отсутствуют	данные отсутствуют
483	736762.82	1291899.69	данные отсутствуют	данные отсутствуют
484	736766.87	1291897.58	данные отсутствуют	данные отсутствуют
485	736767.9	1291897.04	данные отсутствуют	данные отсутствуют
486	736911.13	1291822.3	данные отсутствуют	данные отсутствуют
487	737098.79	1291726.88	данные отсутствуют	данные отсутствуют
488	737137.02	1291707.44	данные отсутствуют	данные отсутствуют
489	737206.35	1291672.18	данные отсутствуют	данные отсутствуют
490	737506.99	1291527.68	данные отсутствуют	данные отсутствуют

Государственный регистратор		ФГИС ЕГРН
полное наименование должности	подпись	инициалы, фамилия

М.П.

Земельный участок			
(вид объекта недвижимости)			
Лист № ____ Раздела 4.2	Всего листов раздела 4.2 : ____	Всего разделов: ____	Всего листов выписки: ____
14.09.2021 № 99/2021/417181137			
Кадастровый номер:		02:70:013101:1	

Номер точки	Координаты, м		Описание закрепления на местности	Средняя квадратическая погрешность определения координат характерных точек границы части земельного участка, м
	X	Y		
1	2	3	4	5
491	737693.17	1291434.02	данные отсутствуют	данные отсутствуют
492	736642.78	1292937.97	данные отсутствуют	данные отсутствуют
493	736625.09	1292976.36	данные отсутствуют	данные отсутствуют
494	736588.82	1292954.76	данные отсутствуют	данные отсутствуют
495	737692.49	1291325.91	данные отсутствуют	данные отсутствуют
495	737692.49	1291325.91	данные отсутствуют	данные отсутствуют
496	737688.86	1291357.89	данные отсутствуют	данные отсутствуют
496	737688.86	1291357.89	данные отсутствуют	данные отсутствуют
497	737685.49	1291439.03	данные отсутствуют	данные отсутствуют
497	737685.49	1291439.03	данные отсутствуют	данные отсутствуют
498	737603.91	1292265.64	данные отсутствуют	данные отсутствуют
498	737603.91	1292265.64	данные отсутствуют	данные отсутствуют
499	737583.56	1292431.1	данные отсутствуют	данные отсутствуют
499	737583.56	1292431.1	данные отсутствуют	данные отсутствуют
500	737681.5	1291438.75	данные отсутствуют	данные отсутствуют
500	737681.5	1291438.75	данные отсутствуют	данные отсутствуют
501	737684.87	1291357.59	данные отсутствуют	данные отсутствуют

Государственный регистратор		ФГИС ЕГРН
полное наименование должности	подпись	инициалы, фамилия

М.П.

Земельный участок			
(вид объекта недвижимости)			
Лист № ____ Раздела 4.2	Всего листов раздела 4.2 : ____	Всего разделов: ____	Всего листов выписки: ____
14.09.2021 № 99/2021/417181137			
Кадастровый номер:		02:70:013101:1	

Номер точки	Координаты, м		Описание закрепления на местности	Средняя квадратическая погрешность определения координат характерных точек границы части земельного участка, м
	X	Y		
1	2	3	4	5
501	737684.87	1291357.59	данные отсутствуют	данные отсутствуют
502	737688.46	1291325.94	данные отсутствуют	данные отсутствуют
502	737688.46	1291325.94	данные отсутствуют	данные отсутствуют
503	737688.3	1291324.69	данные отсутствуют	данные отсутствуют
503	737688.3	1291324.69	данные отсутствуют	данные отсутствуют
504	737692.02	1291322.28	данные отсутствуют	данные отсутствуют
504	737692.02	1291322.28	данные отсутствуют	данные отсутствуют
505	737451.8	1293901.77	данные отсутствуют	данные отсутствуют
506	737419.43	1293902.11	данные отсутствуют	данные отсутствуют
507	737445.95	1293901.84	данные отсутствуют	данные отсутствуют
508	737570.05	1292422.27	данные отсутствуют	данные отсутствуют
509	737571.62	1292405.23	данные отсутствуют	данные отсутствуют
510	737576.38	1292355.13	данные отсутствуют	данные отсутствуют
511	737580.9	1292307.42	данные отсутствуют	данные отсутствуют
512	737585.44	1292259.73	данные отсутствуют	данные отсутствуют
513	737589.96	1292212.06	данные отсутствуют	данные отсутствуют
514	737595.05	1292158.46	данные отсутствуют	данные отсутствуют
Государственный регистратор				ФГИС ЕГРН
полное наименование должности			подпись	инициалы, фамилия

М.П.

Раздел 4.2

Выписка из Единого государственного реестра недвижимости об объекте недвижимости
Сведения о частях земельного участка

Земельный участок			
(вид объекта недвижимости)			
Лист № ____ Раздела 4.2	Всего листов раздела 4.2 : ____	Всего разделов: ____	Всего листов выписки: ____
14.09.2021 № 99/2021/417181137			
Кадастровый номер:		02:70:013101:1	

Номер точки	Координаты, м		Описание закрепления на местности	Средняя квадратическая погрешность определения координат характерных точек границы части земельного участка, м
	X	Y		
1	2	3	4	5
515	737595.18	1292157.08	данные отсутствуют	данные отсутствуют
516	737599.57	1292110.13	данные отсутствуют	данные отсутствуют
517	737599.84	1292107.29	данные отсутствуют	данные отсутствуют
518	737606.9	1292059.89	данные отсутствуют	данные отсутствуют
519	737609.49	1292007.23	данные отсутствуют	данные отсутствуют
520	737613.95	1291961.16	данные отсутствуют	данные отсутствуют
521	737617.06	1291930.47	данные отсутствуют	данные отсутствуют
522	737619.47	1291906.84	данные отсутствуют	данные отсутствуют
523	737624.37	1291858.97	данные отсутствуют	данные отсутствуют
524	737629.6	1291807.81	данные отсутствуют	данные отсутствуют
525	737634.95	1291756.26	данные отсутствуют	данные отсутствуют
526	737640.42	1291703.48	данные отсутствуют	данные отсутствуют
527	737646.1	1291648.79	данные отсутствуют	данные отсутствуют
528	737651.72	1291591.19	данные отсутствуют	данные отсутствуют
529	737657.22	1291535.75	данные отсутствуют	данные отсутствуют
530	737663.04	1291480.69	данные отсутствуют	данные отсутствуют
531	737664.3	1291468.12	данные отсутствуют	данные отсутствуют
Государственный регистратор				ФГИС ЕГРН
полное наименование должности			подпись	инициалы, фамилия

М.П.

Земельный участок			
(вид объекта недвижимости)			
Лист № ____ Раздела 4.2	Всего листов раздела 4.2 : ____	Всего разделов: ____	Всего листов выписки: ____
14.09.2021 № 99/2021/417181137			
Кадастровый номер:		02:70:013101:1	

Номер точки	Координаты, м		Описание закрепления на местности	Средняя квадратическая погрешность определения координат характерных точек границы части земельного участка, м
	X	Y		
1	2	3	4	5
532	737664.32	1291467.87	данные отсутствуют	данные отсутствуют
533	737667.83	1291432.74	данные отсутствуют	данные отсутствуют
534	737669.5	1291416.06	данные отсутствуют	данные отсутствуют
535	737672.93	1291381.82	данные отсутствуют	данные отсутствуют
536	737678.28	1291331.17	данные отсутствуют	данные отсутствуют
537	737698.01	1291318.4	данные отсутствуют	данные отсутствуют
538	737698.42	1291330.9	данные отсутствуют	данные отсутствуют
539	737692.81	1291383.86	данные отсутствуют	данные отсутствуют
540	737687.76	1291434.4	данные отсутствуют	данные отсутствуют
541	737682.92	1291482.73	данные отсутствуют	данные отсутствуют
542	737677.09	1291537.79	данные отсутствуют	данные отсутствуют
543	737671.62	1291593.15	данные отсутствуют	данные отсутствуют
544	737665.99	1291650.79	данные отсутствуют	данные отсутствуют
545	737660.3	1291705.54	данные отсутствуют	данные отсутствуют
546	737654.83	1291758.32	данные отсутствуют	данные отсутствуют
547	737649.48	1291809.85	данные отсутствуют	данные отсутствуют
548	737644.26	1291861	данные отсутствуют	данные отсутствуют

Государственный регистратор		ФГИС ЕГРН
полное наименование должности	подпись	инициалы, фамилия

М.П.

Земельный участок			
(вид объекта недвижимости)			
Лист № ____ Раздела 4.2	Всего листов раздела 4.2 : ____	Всего разделов: ____	Всего листов выписки: ____
14.09.2021 № 99/2021/417181137			
Кадастровый номер:		02:70:013101:1	

Номер точки	Координаты, м		Описание закрепления на местности	Средняя квадратическая погрешность определения координат характерных точек границы части земельного участка, м
	X	Y		
1	2	3	4	5
549	737639.37	1291908.86	данные отсутствуют	данные отсутствуют
550	737634.18	1291959.7	данные отсутствуют	данные отсутствуют
551	737629.44	1292008.69	данные отсутствуют	данные отсутствуют
552	737626.81	1292061.85	данные отсутствуют	данные отсутствуют
553	737619.69	1292109.69	данные отсутствуют	данные отсутствуют
554	737614.96	1292160.34	данные отсутствуют	данные отсутствуют
555	737610.26	1292209.81	данные отсутствуют	данные отсутствуют

Государственный регистратор		ФГИС ЕГРН
полное наименование должности	подпись	инициалы, фамилия

М.П.

Земельный участок				
(вид объекта недвижимости)				
Лист № ____ Раздела 4.2		Всего листов раздела 4.2 : ____		Всего разделов: ____
14.09.2021 № 99/2021/417181137				
Кадастровый номер:			02:70:013101:1	
Сведения о характерных точках границы части (частей) земельного участка				
Учетный номер части: 6				
Система координат: МСК-05				
Зона №				
Номер точки	Координаты, м		Описание закрепления на местности	Средняя квадратическая погрешность определения координат характерных точек границы части земельного участка, м
	X	Y		
1	2	3	4	5
1	737574.47	1292426.13	данные отсутствуют	данные отсутствуют
197	737451.99	1293903.36	данные отсутствуют	данные отсутствуют
241	736624.29	1292976.63	данные отсутствуют	данные отсутствуют
242	736614.32	1292980.07	данные отсутствуют	данные отсутствуют
243	736604.4	1292983.43	данные отсутствуют	данные отсутствуют
244	736598.24	1292985.32	данные отсутствуют	данные отсутствуют
245	736597.27	1292982.63	данные отсутствуют	данные отсутствуют
246	736596.42	1292979.75	данные отсутствуют	данные отсутствуют
296	736535.39	1292275.32	данные отсутствуют	данные отсутствуют
297	736534.34	1292256.58	данные отсутствуют	данные отсутствуют
298	736534.1	1292250.13	данные отсутствуют	данные отсутствуют
299	736535.26	1292237.87	данные отсутствуют	данные отсутствуют
300	736535.55	1292236.06	данные отсутствуют	данные отсутствуют
301	736537.15	1292218.06	данные отсутствуют	данные отсутствуют
366	737587.28	1292411.73	данные отсутствуют	данные отсутствуют
366	737587.28	1292411.73	данные отсутствуют	данные отсутствуют
Государственный регистратор			ФГИС ЕГРН	
полное наименование должности			подпись	
			инициалы, фамилия	

М.П.

Раздел 4.2

Выписка из Единого государственного реестра недвижимости об объекте недвижимости
Сведения о частях земельного участка

Земельный участок				
(вид объекта недвижимости)				
Лист № ____ Раздела 4.2		Всего листов раздела 4.2 : ____		Всего разделов: ____
14.09.2021 № 99/2021/417181137				
Кадастровый номер:			02:70:013101:1	
Номер точки	Координаты, м		Описание закрепления на местности	Средняя квадратическая погрешность определения координат характерных точек границы части земельного участка, м
	X	Y		
1	2	3	4	5
366	737587.28	1292411.73	данные отсутствуют	данные отсутствуют
367	737584.76	1292431.76	данные отсутствуют	данные отсутствуют
367	737584.76	1292431.76	данные отсутствуют	данные отсутствуют
367	737584.76	1292431.76	данные отсутствуют	данные отсутствуют
369	736766.15	1291898.34	данные отсутствуют	данные отсутствуют
370	736775.44	1291907.42	данные отсутствуют	данные отсутствуют
371	736777.32	1291908.73	данные отсутствуют	данные отсутствуют
372	736778.7	1291906.83	данные отсутствуют	данные отсутствуют
373	736777.1	1291905.75	данные отсутствуют	данные отсутствуют
375	737628.27	1291935.5	данные отсутствуют	данные отсутствуют
379	736918.66	1291836.09	данные отсутствуют	данные отсутствуют
380	736916.6	1291837.14	данные отсутствуют	данные отсутствуют
381	736917.62	1291839.2	данные отсутствуют	данные отсутствуют
382	736919.71	1291838.18	данные отсутствуют	данные отсутствуют
387	737064.23	1291764.16	данные отсутствуют	данные отсутствуют
388	737062.17	1291765.18	данные отсутствуют	данные отсутствуют
389	737063.19	1291767.24	данные отсутствуют	данные отсутствуют
Государственный регистратор			ФГИС ЕГРН	
полное наименование должности			подпись	
			инициалы, фамилия	

М.П.

Земельный участок				
(вид объекта недвижимости)				
Лист № ____ Раздела 4.2		Всего листов раздела 4.2 : ____		Всего разделов: ____
14.09.2021 № 99/2021/417181137				
Кадастровый номер:			02:70:013101:1	
Номер точки	Координаты, м		Описание закрепления на местности	Средняя квадратическая погрешность определения координат характерных точек границы части земельного участка, м
	X	Y		
1	2	3	4	5
390	737065.26	1291766.21	данные отсутствуют	данные отсутствуют
391	736687.42	1292033.02	данные отсутствуют	данные отсутствуют
392	736686.09	1292034.91	данные отсутствуют	данные отсутствуют
393	736687.97	1292036.26	данные отсутствуют	данные отсутствуют
394	736689.32	1292034.37	данные отсутствуют	данные отсутствуют
399	737603.66	1292113.97	данные отсутствуют	данные отсутствуют
402	737596.88	1292158.57	данные отсутствуют	данные отсутствуют
403	737141.89	1291711.8	данные отсутствуют	данные отсутствуют
406	737115.75	1291741.81	данные отсутствуют	данные отсутствуют
407	736592	1292167.33	данные отсутствуют	данные отсутствуют
408	736590.68	1292169.19	данные отсутствуют	данные отсутствуют
409	736592.54	1292170.52	данные отсутствуют	данные отсутствуют
410	736593.86	1292168.65	данные отсутствуют	данные отсутствуют
411	737214.97	1291689.9	данные отсутствуют	данные отсутствуют
412	737212.93	1291690.91	данные отсутствуют	данные отсутствуют
413	737213.94	1291692.95	данные отсутствуют	данные отсутствуют
414	737215.98	1291691.95	данные отсутствуют	данные отсутствуют
Государственный регистратор				ФГИС ЕГРН
полное наименование должности			подпись	инициалы, фамилия

М.П.

Земельный участок				
(вид объекта недвижимости)				
Лист № ____ Раздела 4.2		Всего листов раздела 4.2 : ____		Всего разделов: ____
14.09.2021 № 99/2021/417181137				
Кадастровый номер:			02:70:013101:1	
Номер точки	Координаты, м		Описание закрепления на местности	Средняя квадратическая погрешность определения координат характерных точек границы части земельного участка, м
	X	Y		
1	2	3	4	5
430	737365.53	1291615.77	данные отсутствуют	данные отсутствуют
431	737363.48	1291616.77	данные отсутствуют	данные отсутствуют
432	737364.49	1291618.8	данные отсутствуют	данные отсутствуют
433	737366.53	1291617.81	данные отсутствуют	данные отсутствуют
438	737515.6	1291541.16	данные отсутствуют	данные отсутствуют
439	737513.52	1291542.25	данные отсутствуют	данные отсутствуют
440	737514.56	1291544.32	данные отсутствуют	данные отсутствуют
441	737516.69	1291543.3	данные отсутствуют	данные отсутствуют
457	737666.23	1291466.92	данные отсутствуют	данные отсутствуют
457	737666.23	1291466.92	данные отсутствуют	данные отсутствуют
458	737664.2	1291467.93	данные отсутствуют	данные отсутствуют
459	737665.2	1291469.94	данные отсутствуют	данные отсутствуют
459	737665.2	1291469.94	данные отсутствуют	данные отсутствуют
460	737667.27	1291468.96	данные отсутствуют	данные отсутствуют
460	737667.27	1291468.96	данные отсутствуют	данные отсутствуют
468	737677.1	1291422.67	данные отсутствуют	данные отсутствуют
473	737688.97	1291474.19	данные отсутствуют	данные отсутствуют
Государственный регистратор				ФГИС ЕГРН
полное наименование должности			подпись	инициалы, фамилия

М.П.

Земельный участок			
(вид объекта недвижимости)			
Лист № ____ Раздела 4.2	Всего листов раздела 4.2 : ____	Всего разделов: ____	Всего листов выписки: ____
14.09.2021 № 99/2021/417181137			
Кадастровый номер:		02:70:013101:1	

Номер точки	Координаты, м		Описание закрепления на местности	Средняя квадратическая погрешность определения координат характерных точек границы части земельного участка, м
	X	Y		
1	2	3	4	5
474	737522.21	1291558.08	данные отсутствуют	данные отсутствуют
475	737221.56	1291702.59	данные отсутствуют	данные отсутствуют
476	736787.97	1291922.95	данные отсутствуют	данные отсутствуют
477	736701.52	1292042.53	данные отсутствуют	данные отсутствуют
478	736606.46	1292176.23	данные отсутствуют	данные отсутствуют
479	736535.58	1292277.93	данные отсутствуют	данные отсутствуют
480	736537.38	1292215.87	данные отсутствуют	данные отсутствуют
481	736578.61	1292156.72	данные отсутствуют	данные отсутствуют
482	736673.84	1292022.77	данные отсутствуют	данные отсутствуют
483	736762.82	1291899.69	данные отсутствуют	данные отсутствуют
484	736766.87	1291897.58	данные отсутствуют	данные отсутствуют
485	736767.9	1291897.04	данные отсутствуют	данные отсутствуют
486	736911.13	1291822.3	данные отсутствуют	данные отсутствуют
487	737098.79	1291726.88	данные отсутствуют	данные отсутствуют
488	737137.02	1291707.44	данные отсутствуют	данные отсутствуют
489	737206.35	1291672.18	данные отсутствуют	данные отсутствуют
490	737506.99	1291527.68	данные отсутствуют	данные отсутствуют
Государственный регистратор				ФГИС ЕГРН
полное наименование должности			подпись	инициалы, фамилия

М.П.

Раздел 4.2

Выписка из Единого государственного реестра недвижимости об объекте недвижимости
Сведения о частях земельного участка

Земельный участок			
(вид объекта недвижимости)			
Лист № ____ Раздела 4.2	Всего листов раздела 4.2 : ____	Всего разделов: ____	Всего листов выписки: ____
14.09.2021 № 99/2021/417181137			
Кадастровый номер:		02:70:013101:1	

Номер точки	Координаты, м		Описание закрепления на местности	Средняя квадратическая погрешность определения координат характерных точек границы части земельного участка, м
	X	Y		
1	2	3	4	5
491	737693.17	1291434.02	данные отсутствуют	данные отсутствуют
492	736642.78	1292937.97	данные отсутствуют	данные отсутствуют
493	736625.09	1292976.36	данные отсутствуют	данные отсутствуют
494	736588.82	1292954.76	данные отсутствуют	данные отсутствуют
495	737692.49	1291325.91	данные отсутствуют	данные отсутствуют
495	737692.49	1291325.91	данные отсутствуют	данные отсутствуют
496	737688.86	1291357.89	данные отсутствуют	данные отсутствуют
496	737688.86	1291357.89	данные отсутствуют	данные отсутствуют
497	737685.49	1291439.03	данные отсутствуют	данные отсутствуют
497	737685.49	1291439.03	данные отсутствуют	данные отсутствуют
498	737603.91	1292265.64	данные отсутствуют	данные отсутствуют
498	737603.91	1292265.64	данные отсутствуют	данные отсутствуют
499	737583.56	1292431.1	данные отсутствуют	данные отсутствуют
499	737583.56	1292431.1	данные отсутствуют	данные отсутствуют
500	737681.5	1291438.75	данные отсутствуют	данные отсутствуют
500	737681.5	1291438.75	данные отсутствуют	данные отсутствуют
501	737684.87	1291357.59	данные отсутствуют	данные отсутствуют
Государственный регистратор				ФГИС ЕГРН
полное наименование должности			подпись	инициалы, фамилия

М.П.

Земельный участок			
(вид объекта недвижимости)			
Лист № ____ Раздела 4.2	Всего листов раздела 4.2 : ____	Всего разделов: ____	Всего листов выписки: ____
14.09.2021 № 99/2021/417181137			
Кадастровый номер:		02:70:013101:1	

Номер точки	Координаты, м		Описание закрепления на местности	Средняя квадратическая погрешность определения координат характерных точек границы части земельного участка, м
	X	Y		
1	2	3	4	5
501	737684.87	1291357.59	данные отсутствуют	данные отсутствуют
502	737688.46	1291325.94	данные отсутствуют	данные отсутствуют
502	737688.46	1291325.94	данные отсутствуют	данные отсутствуют
503	737688.3	1291324.69	данные отсутствуют	данные отсутствуют
503	737688.3	1291324.69	данные отсутствуют	данные отсутствуют
504	737692.02	1291322.28	данные отсутствуют	данные отсутствуют
504	737692.02	1291322.28	данные отсутствуют	данные отсутствуют
505	737451.8	1293901.77	данные отсутствуют	данные отсутствуют
506	737419.43	1293902.11	данные отсутствуют	данные отсутствуют
507	737445.95	1293901.84	данные отсутствуют	данные отсутствуют
508	737570.05	1292422.27	данные отсутствуют	данные отсутствуют
509	737571.62	1292405.23	данные отсутствуют	данные отсутствуют
510	737576.38	1292355.13	данные отсутствуют	данные отсутствуют
511	737580.9	1292307.42	данные отсутствуют	данные отсутствуют
512	737585.44	1292259.73	данные отсутствуют	данные отсутствуют
513	737589.96	1292212.06	данные отсутствуют	данные отсутствуют
514	737595.05	1292158.46	данные отсутствуют	данные отсутствуют

Государственный регистратор		ФГИС ЕГРН
полное наименование должности	подпись	инициалы, фамилия

М.П.

Земельный участок			
(вид объекта недвижимости)			
Лист № ____ Раздела 4.2	Всего листов раздела 4.2 : ____	Всего разделов: ____	Всего листов выписки: ____
14.09.2021 № 99/2021/417181137			
Кадастровый номер:		02:70:013101:1	

Номер точки	Координаты, м		Описание закрепления на местности	Средняя квадратическая погрешность определения координат характерных точек границы части земельного участка, м
	X	Y		
1	2	3	4	5
515	737595.18	1292157.08	данные отсутствуют	данные отсутствуют
516	737599.57	1292110.13	данные отсутствуют	данные отсутствуют
517	737599.84	1292107.29	данные отсутствуют	данные отсутствуют
518	737606.9	1292059.89	данные отсутствуют	данные отсутствуют
519	737609.49	1292007.23	данные отсутствуют	данные отсутствуют
520	737613.95	1291961.16	данные отсутствуют	данные отсутствуют
521	737617.06	1291930.47	данные отсутствуют	данные отсутствуют
522	737619.47	1291906.84	данные отсутствуют	данные отсутствуют
523	737624.37	1291858.97	данные отсутствуют	данные отсутствуют
524	737629.6	1291807.81	данные отсутствуют	данные отсутствуют
525	737634.95	1291756.26	данные отсутствуют	данные отсутствуют
526	737640.42	1291703.48	данные отсутствуют	данные отсутствуют
527	737646.1	1291648.79	данные отсутствуют	данные отсутствуют
528	737651.72	1291591.19	данные отсутствуют	данные отсутствуют
529	737657.22	1291535.75	данные отсутствуют	данные отсутствуют
530	737663.04	1291480.69	данные отсутствуют	данные отсутствуют
531	737664.3	1291468.12	данные отсутствуют	данные отсутствуют

Государственный регистратор		ФГИС ЕГРН
полное наименование должности	подпись	инициалы, фамилия

М.П.

Земельный участок				
(вид объекта недвижимости)				
Лист № ____ Раздела <u>4.2</u>		Всего листов раздела <u>4.2</u> : ____		Всего разделов: ____
14.09.2021 № 99/2021/417181137				
Кадастровый номер:			02:70:013101:1	
Номер точки	Координаты, м		Описание закрепления на местности	Средняя квадратическая погрешность определения координат характерных точек границы части земельного участка, м
	X	Y		
1	2	3	4	5
532	737664.32	1291467.87	данные отсутствуют	данные отсутствуют
533	737667.83	1291432.74	данные отсутствуют	данные отсутствуют
534	737669.5	1291416.06	данные отсутствуют	данные отсутствуют
535	737672.93	1291381.82	данные отсутствуют	данные отсутствуют
536	737678.28	1291331.17	данные отсутствуют	данные отсутствуют
537	737698.01	1291318.4	данные отсутствуют	данные отсутствуют
538	737698.42	1291330.9	данные отсутствуют	данные отсутствуют
539	737692.81	1291383.86	данные отсутствуют	данные отсутствуют
540	737687.76	1291434.4	данные отсутствуют	данные отсутствуют
541	737682.92	1291482.73	данные отсутствуют	данные отсутствуют
542	737677.09	1291537.79	данные отсутствуют	данные отсутствуют
543	737671.62	1291593.15	данные отсутствуют	данные отсутствуют
544	737665.99	1291650.79	данные отсутствуют	данные отсутствуют
545	737660.3	1291705.54	данные отсутствуют	данные отсутствуют
546	737654.83	1291758.32	данные отсутствуют	данные отсутствуют
547	737649.48	1291809.85	данные отсутствуют	данные отсутствуют
548	737644.26	1291861	данные отсутствуют	данные отсутствуют
Государственный регистратор				ФГИС ЕГРН
полное наименование должности			подпись	инициалы, фамилия

М.П.

Раздел 4.2

Выписка из Единого государственного реестра недвижимости об объекте недвижимости
Сведения о частях земельного участка

Земельный участок				
(вид объекта недвижимости)				
Лист № ____ Раздела <u>4.2</u>		Всего листов раздела <u>4.2</u> : ____		Всего разделов: ____
14.09.2021 № 99/2021/417181137				
Кадастровый номер:			02:70:013101:1	
Номер точки	Координаты, м		Описание закрепления на местности	Средняя квадратическая погрешность определения координат характерных точек границы части земельного участка, м
	X	Y		
1	2	3	4	5
549	737639.37	1291908.86	данные отсутствуют	данные отсутствуют
550	737634.18	1291959.7	данные отсутствуют	данные отсутствуют
551	737629.44	1292008.69	данные отсутствуют	данные отсутствуют
552	737626.81	1292061.85	данные отсутствуют	данные отсутствуют
553	737619.69	1292109.69	данные отсутствуют	данные отсутствуют
554	737614.96	1292160.34	данные отсутствуют	данные отсутствуют
555	737610.26	1292209.81	данные отсутствуют	данные отсутствуют
Государственный регистратор				ФГИС ЕГРН
полное наименование должности			подпись	инициалы, фамилия

М.П.

Выписка из Единого государственного реестра недвижимости об объекте недвижимости

Сведения о характеристиках объекта недвижимости

На основании запроса от 27.09.2021 г., поступившего на рассмотрение 27.09.2021 г., сообщаем, что согласно записям Единого государственного реестра недвижимости:

Земельный участок			
(вид объекта недвижимости)			
Лист № ____ Раздела 1	Всего листов раздела 1 : ____	Всего разделов: ____	Всего листов выписки: ____
27.09.2021 № 99/2021/420246400			
Кадастровый номер:		02:70:013101:3	

Номер кадастрового квартала:	02:00:000000
Дата присвоения кадастрового номера:	28.03.2005
Ранее присвоенный государственный учетный номер:	данные отсутствуют
Адрес:	установлено относительно ориентира, расположенного в границах участка. Почтовый адрес ориентира: Республика Башкортостан, Дюртюлинский р-н, г Дюртюли
Площадь:	4141 +/- 23кв. м
Кадастровая стоимость, руб.:	22858.32
Кадастровые номера расположенных в пределах земельного участка объектов недвижимости:	данные отсутствуют
Кадастровые номера объектов недвижимости, из которых образован объект недвижимости:	данные отсутствуют
Кадастровые номера образованных объектов недвижимости:	данные отсутствуют
Сведения о включении объекта недвижимости в состав предприятия как имущественного комплекса:	

Государственный регистратор		ФГИС ЕГРН
полное наименование должности	подпись	инициалы, фамилия

М.П.

Раздел 1

Выписка из Единого государственного реестра недвижимости об объекте недвижимости

Сведения о характеристиках объекта недвижимости

Земельный участок			
(вид объекта недвижимости)			
Лист № ____ Раздела 1	Всего листов раздела 1 : ____	Всего разделов: ____	Всего листов выписки: ____
27.09.2021 № 99/2021/420246400			
Кадастровый номер:		02:70:013101:3	

Категория земель:	Земли населённых пунктов
Виды разрешенного использования:	Для выращивания сельскохозяйственных продуктов
Сведения о кадастровом инженере:	данные отсутствуют
Сведения о лесах, водных объектах и об иных природных объектах, расположенных в пределах земельного участка:	данные отсутствуют
Сведения о том, что земельный участок полностью или частично расположен в границах зоны с особыми условиями использования территории или территории объекта культурного наследия	данные отсутствуют
Сведения о том, что земельный участок расположен в границах особой экономической зоны, территории опережающего социально-экономического развития, зоны территориального развития в Российской Федерации, игровой зоны:	данные отсутствуют
Сведения о том, что земельный участок расположен в границах особо охраняемой природной территории, охотничьих угодий, лесничеств, лесопарков:	данные отсутствуют
Сведения о результатах проведения государственного земельного надзора:	данные отсутствуют
Сведения о расположении земельного участка в границах территории, в отношении которой утвержден проект межевания территории:	данные отсутствуют

Государственный регистратор		ФГИС ЕГРН
полное наименование должности	подпись	инициалы, фамилия

М.П.

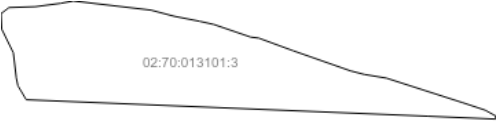
Земельный участок			
(вид объекта недвижимости)			
Лист № ____ Раздела 1	Всего листов раздела 1 : ____	Всего разделов: ____	Всего листов выписки: ____
27.09.2021 № 99/2021/420246400			
Кадастровый номер:		02:70:013101:3	
Условный номер земельного участка:	данные отсутствуют		
Сведения о принятии акта и (или) заключении договора, предусматривающих предоставление в соответствии с земельным законодательством исполнительным органом государственной власти или органом местного самоуправления находящегося в государственной или муниципальной собственности земельного участка для строительства наемного дома социального использования или наемного дома коммерческого использования:	данные отсутствуют		
Сведения о том, что земельный участок или земельные участки образованы на основании решения об изъятии земельного участка и (или) расположенного на нем объекта недвижимости для государственных или муниципальных нужд:	данные отсутствуют		
Сведения о том, что земельный участок образован из земель или земельного участка, государственная собственность на которые не разграничена:	данные отсутствуют		
Сведения о наличии земельного спора о местоположении границ земельных участков:	данные отсутствуют		
Статус записи об объекте недвижимости:	Сведения об объекте недвижимости имеют статус "актуальные, ранее учтенные"		
Особые отметки:	Сведения о видах разрешенного использования имеют статус «Актуальные незасвидетельствованные». Право (ограничение права, обременение объекта недвижимости) зарегистрировано на данный объект недвижимости с видами разрешенного использования отсутствует. Сведения необходимые для заполнения раздела 2 отсутствуют. Сведения необходимые для заполнения раздела 3.1 отсутствуют.		
Получатель выписки:	Рачкова Елена Сергеевна		

Государственный регистратор		ФГИС ЕГРН
полное наименование должности	подпись	инициалы, фамилия

М.П.

Раздел 3

Земельный участок			
(вид объекта недвижимости)			
Лист № ____ Раздела 3	Всего листов раздела 3 : ____	Всего разделов: ____	Всего листов выписки: ____
27.09.2021 № 99/2021/420246400			
Кадастровый номер:		02:70:013101:3	

План (чертеж, схема) земельного участка			
02:70:013101:3			
			
Масштаб 1: данные отсутствуют	Условные обозначения:		

Государственный регистратор		ФГИС ЕГРН
полное наименование должности	подпись	инициалы, фамилия

М.П.

Выписка из Единого государственного реестра недвижимости об объекте недвижимости
Описание местоположения земельного участка

Земельный участок			
(вид объекта недвижимости)			
Лист № <u> </u> Раздела <u>3.2</u>	Всего листов раздела <u>3.2</u> : <u> </u>	Всего разделов: <u> </u>	Всего листов выписки: <u> </u>
27.09.2021 № 99/2021/420246400			
Кадастровый номер:		02:70:013101:3	

Сведения о характерных точках границы земельного участка				
Система координат: МСК-02, зона 1				
Зона №				
Номер точки	Координаты		Описание закрепления на местности	Средняя квадратическая погрешность определения координат характерных точек границ земельного участка, м
	X	Y		
1	2	3	4	5
1	736538.09	1292092.17	данные отсутствуют	данные отсутствуют
2	736539.11	1292067.82	данные отсутствуют	данные отсутствуют
3	736545.1	1291921.45	данные отсутствуют	данные отсутствуют
4	736550.2	1291918.42	данные отсутствуют	данные отсутствуют
5	736552.98	1291917.84	данные отсутствуют	данные отсутствуют
6	736562.12	1291916.76	данные отсутствуют	данные отсутствуют
7	736570.84	1291912.48	данные отсутствуют	данные отсутствуют
8	736576.31	1291912.26	данные отсутствуют	данные отсутствуют
9	736578.55	1291915.18	данные отсутствуют	данные отсутствуют
10	736578.86	1291924.75	данные отсутствуют	данные отсутствуют
11	736580.09	1291934.04	данные отсутствуют	данные отсутствуют
12	736580.93	1291938.62	данные отсутствуют	данные отсутствуют
13	736577.62	1291966.83	данные отсутствуют	данные отсутствуют
14	736575.38	1291975.31	данные отсутствуют	данные отсутствуют
15	736573.57	1291984.55	данные отсутствуют	данные отсутствуют

Государственный регистратор		ФГИС ЕГРН
полное наименование должности	подпись	инициалы, фамилия

М.П.

Раздел 3.2

Выписка из Единого государственного реестра недвижимости об объекте недвижимости
Описание местоположения земельного участка

Земельный участок			
(вид объекта недвижимости)			
Лист № <u> </u> Раздела <u>3.2</u>	Всего листов раздела <u>3.2</u> : <u> </u>	Всего разделов: <u> </u>	Всего листов выписки: <u> </u>
27.09.2021 № 99/2021/420246400			
Кадастровый номер:		02:70:013101:3	

Сведения о характерных точках границы земельного участка				
Система координат: МСК-02, зона 1				
Зона №				
Номер точки	Координаты		Описание закрепления на местности	Средняя квадратическая погрешность определения координат характерных точек границ земельного участка, м
	X	Y		
1	2	3	4	5
16	736572.42	1291989.7	данные отсутствуют	данные отсутствуют
17	736567.82	1292003.16	данные отсутствуют	данные отсутствуют
18	736567.47	1292006.04	данные отсутствуют	данные отсутствуют
19	736562.88	1292018.58	данные отсутствуют	данные отсутствуют
20	736555.58	1292039.45	данные отсутствуют	данные отсутствуют
21	736554.29	1292044.45	данные отсутствуют	данные отсутствуют
22	736552.95	1292052.48	данные отсутствуют	данные отсутствуют
23	736548.34	1292066.85	данные отсутствуют	данные отсутствуют
24	736544.03	1292080.31	данные отсутствуют	данные отсутствуют
25	736541.32	1292088.48	данные отсутствуют	данные отсутствуют
26	736539.14	1292092.4	данные отсутствуют	данные отсутствуют

Государственный регистратор		ФГИС ЕГРН
полное наименование должности	подпись	инициалы, фамилия

М.П.

Земельный участок			
(вид объекта недвижимости)			
Лист № __ Раздела 4	Всего листов раздела 4 : __	Всего разделов: __	Всего листов выписки: __
27.09.2021 № 99/2021/420246400			
Кадастровый номер:		02:70:013101:3	

План (чертеж, схема) части земельного участка	Учетный номер части: 02:70:013101:3/1
	
Масштаб 1: данные отсутствуют	Условные обозначения:

Государственный регистратор		ФГИС ЕГРН
полное наименование должности	подпись	инициалы, фамилия

М.П.

Земельный участок			
(вид объекта недвижимости)			
Лист № __ Раздела 4.1	Всего листов раздела 4.1 : __	Всего разделов: __	Всего листов выписки: __
27.09.2021 № 99/2021/420246400			
Кадастровый номер:		02:70:013101:3	

Учетный номер части	Площадь (м ²)	Содержание ограничения в использовании или ограничения права на объект недвижимости или обременения объекта недвижимости
1	2	3
1	424	Ограничения прав на земельный участок, предусмотренные статьями 56, 56.1 Земельного кодекса Российской Федерации, 02.22.2.997, Постановление Правительства РБ "Об утверждении Порядков установления и использования полос отвода и придорожных полос автомобильных дорог Республики Башкортостан регионального или межмуниципального значения" № 137 от 29.04.2011

Государственный регистратор		ФГИС ЕГРН
полное наименование должности	подпись	инициалы, фамилия

М.П.

Земельный участок				
(вид объекта недвижимости)				
Лист № ____ Раздела 4.2		Всего листов раздела 4.2 : ____		Всего разделов: ____
27.09.2021 № 99/2021/420246400		Всего листов выписки: ____		
Кадастровый номер:		02:70:013101:3		
Сведения о характерных точках границы части (частей) земельного участка				
Учетный номер части: 1				
Система координат: МСК-02, зона 1				
Зона №				
Номер точки	Координаты, м		Описание закрепления на местности	Средняя квадратическая погрешность определения координат характерных точек границы части земельного участка, м
	X	Y		
1	2	3	4	5
3	736545.1	1291921.45	данные отсутствуют	данные отсутствуют
4	736550.2	1291918.42	данные отсутствуют	данные отсутствуют
5	736552.98	1291917.84	данные отсутствуют	данные отсутствуют
27	736557.03	1291947.72	данные отсутствуют	0.5
28	736559.33	1291917.09	данные отсутствуют	данные отсутствуют
29	736543.84	1291952.2	данные отсутствуют	данные отсутствуют
Государственный регистратор				ФГИС ЕГРН
полное наименование должности		подпись		инициалы, фамилия

М.П.

Выписка из Единого государственного реестра недвижимости об объекте недвижимости

Сведения о характеристиках объекта недвижимости

На основании запроса от 27.09.2021 г., поступившего на рассмотрение 27.09.2021 г., сообщаем, что согласно записям Единого государственного реестра недвижимости:

Земельный участок			
(вид объекта недвижимости)			
Лист № ____ Раздела 1	Всего листов раздела 1 : ____	Всего разделов: ____	Всего листов выписки: ____
27.09.2021 № 99/2021/420208216			
Кадастровый номер:		02:70:013101:5	

Номер кадастрового квартала:	02:00:000000
Дата присвоения кадастрового номера:	28.03.2005
Ранее присвоенный государственный учетный номер:	данные отсутствуют
Адрес:	установлено относительно ориентира, расположенного в границах участка. Почтовый адрес ориентира: Республика Башкортостан, Дюртюлинский р-н, г Дюртюли
Площадь:	14219 +/- 42кв. м
Кадастровая стоимость, руб.:	77493.55
Кадастровые номера расположенных в пределах земельного участка объектов недвижимости:	02:70:000000:263
Кадастровые номера объектов недвижимости, из которых образован объект недвижимости:	данные отсутствуют
Кадастровые номера образованных объектов недвижимости:	данные отсутствуют
Сведения о включении объекта недвижимости в состав предприятия как имущественного комплекса:	

Государственный регистратор		ФГИС ЕГРН
полное наименование должности	подпись	инициалы, фамилия

М.П.

Выписка из Единого государственного реестра недвижимости об объекте недвижимости

Сведения о характеристиках объекта недвижимости

Земельный участок			
(вид объекта недвижимости)			
Лист № ____ Раздела 1	Всего листов раздела 1 : ____	Всего разделов: ____	Всего листов выписки: ____
27.09.2021 № 99/2021/420208216			
Кадастровый номер:		02:70:013101:5	

Категория земель:	Земли населённых пунктов
Виды разрешенного использования:	Для выпаса скота
Сведения о кадастровом инженере:	данные отсутствуют
Сведения о лесах, водных объектах и об иных природных объектах, расположенных в пределах земельного участка:	данные отсутствуют
Сведения о том, что земельный участок полностью или частично расположен в границах зоны с особыми условиями использования территории или территории объекта культурного наследия	данные отсутствуют
Сведения о том, что земельный участок расположен в границах особой экономической зоны, территории опережающего социально-экономического развития, зоны территориального развития в Российской Федерации, игровой зоны:	данные отсутствуют
Сведения о том, что земельный участок расположен в границах особо охраняемой природной территории, охотничьих угодий, лесничеств, лесопарков:	данные отсутствуют
Сведения о результатах проведения государственного земельного надзора:	данные отсутствуют
Сведения о расположении земельного участка в границах территории, в отношении которой утвержден проект межевания территории:	данные отсутствуют

Государственный регистратор		ФГИС ЕГРН
полное наименование должности	подпись	инициалы, фамилия

М.П.

Выписка из Единого государственного реестра недвижимости об объекте недвижимости
Сведения о характеристиках объекта недвижимости

Земельный участок			
<small>(вид объекта недвижимости)</small>			
Лист № ____ Раздела 1	Всего листов раздела 1 : ____	Всего разделов: ____	Всего листов выписки: ____
27.09.2021 № 99/2021/420208216			
Кадастровый номер:		02:70:013101:5	
Условный номер земельного участка:	данные отсутствуют		
Сведения о принятии акта и (или) заключении договора, предусматривающих предоставление в соответствии с земельным законодательством исполнительным органом государственной власти или органом местного самоуправления находящегося в государственной или муниципальной собственности земельного участка для строительства наемного дома социального использования или наемного дома коммерческого использования:	данные отсутствуют		
Сведения о том, что земельный участок или земельные участки образованы на основании решения об изъятии земельного участка и (или) расположенного на нем объекта недвижимости для государственных или муниципальных нужд:	данные отсутствуют		
Сведения о том, что земельный участок образован из земель или земельного участка, государственная собственность на которые не разграничена:	данные отсутствуют		
Сведения о наличии земельного спора о местоположении границ земельных участков:	данные отсутствуют		
Статус записи об объекте недвижимости:	Сведения об объекте недвижимости имеют статус "актуальные, ранее учтенные"		
Особые отметки:	Сведения о видах разрешенного использования имеют статус «Актуальные незасвидетельствованные». Право (ограничение права, обременение объекта недвижимости) зарегистрировано на данный объект недвижимости с видами разрешенного использования отсутствует. Сведения необходимые для заполнения раздела 2 отсутствуют. Сведения необходимые для заполнения раздела 3.1 отсутствуют.		
Получатель выписки:	Рачкова Елена Сергеевна		

Государственный регистратор		ФГИС ЕГРН
полное наименование должности	подпись	инициалы, фамилия

М.П.

Раздел 3

Выписка из Единого государственного реестра недвижимости об объекте недвижимости
Описание местоположения земельного участка

Земельный участок			
<small>(вид объекта недвижимости)</small>			
Лист № ____ Раздела 3	Всего листов раздела 3 : ____	Всего разделов: ____	Всего листов выписки: ____
27.09.2021 № 99/2021/420208216			
Кадастровый номер:		02:70:013101:5	

План (чертеж, схема) земельного участка			
			
Масштаб 1: данные отсутствуют	Условные обозначения:		

Государственный регистратор		ФГИС ЕГРН
полное наименование должности	подпись	инициалы, фамилия

М.П.

Земельный участок			
(вид объекта недвижимости)			
Лист № <u> </u> Раздела <u>3.2</u>	Всего листов раздела <u>3.2</u> : <u> </u>	Всего разделов: <u> </u>	Всего листов выписки: <u> </u>
27.09.2021 № 99/2021/420208216			
Кадастровый номер:		02:70:013101:5	

Сведения о характерных точках границы земельного участка				
Система координат: МСК-02, зона 1				
Зона №				
Номер точки	Координаты		Описание закрепления на местности	Средняя квадратическая погрешность определения координат характерных точек границ земельного участка, м
	X	Y		
1	2	3	4	5
1	736623.14	1291876.32	данные отсутствуют	данные отсутствуют
2	736639.34	1291883.09	данные отсутствуют	данные отсутствуют
3	736637.89	1291887.81	данные отсутствуют	данные отсутствуют
4	736638.39	1291889.75	данные отсутствуют	данные отсутствуют
5	736643.17	1291891.11	данные отсутствуют	данные отсутствуют
6	736646.18	1291891.43	данные отсутствуют	данные отсутствуют
7	736634.27	1291895.44	данные отсутствуют	данные отсутствуют
8	736624.51	1291898.64	данные отсутствуют	данные отсутствуют
9	736614.81	1291901.86	данные отсутствуют	данные отсутствуют
10	736606.37	1291921.03	данные отсутствуют	данные отсутствуют
11	736600.64	1291933.17	данные отсутствуют	данные отсутствуют
12	736598.36	1291939.55	данные отсутствуют	данные отсутствуют
13	736592.28	1291957.79	данные отсутствуют	данные отсутствуют
14	736590.87	1291962.26	данные отсутствуют	данные отсутствуют
15	736587.79	1291975.96	данные отсутствуют	данные отсутствуют

Государственный регистратор		ФГИС ЕГРН
полное наименование должности	подпись	инициалы, фамилия

М.П.

Раздел 3.2

Выписка из Единого государственного реестра недвижимости об объекте недвижимости
Описание местоположения земельного участка

Земельный участок			
(вид объекта недвижимости)			
Лист № <u> </u> Раздела <u>3.2</u>	Всего листов раздела <u>3.2</u> : <u> </u>	Всего разделов: <u> </u>	Всего листов выписки: <u> </u>
27.09.2021 № 99/2021/420208216			
Кадастровый номер:		02:70:013101:5	

Сведения о характерных точках границы земельного участка				
Система координат: МСК-02, зона 1				
Зона №				
Номер точки	Координаты		Описание закрепления на местности	Средняя квадратическая погрешность определения координат характерных точек границ земельного участка, м
	X	Y		
1	2	3	4	5
16	736583.19	1291994.62	данные отсутствуют	данные отсутствуют
17	736579.07	1292013.23	данные отсутствуют	данные отсутствуют
18	736574.64	1292031.83	данные отсутствуют	данные отсутствуют
19	736570.21	1292050.12	данные отсутствуют	данные отсутствуют
20	736565.98	1292068.71	данные отсутствуют	данные отсутствуют
21	736561.44	1292087.38	данные отсутствуют	данные отсутствуют
22	736557.27	1292106.04	данные отсутствуют	данные отсутствуют
23	736552.68	1292124.69	данные отсутствуют	данные отсутствуют
24	736548.39	1292143.34	данные отсутствуют	данные отсутствуют
25	736544.22	1292161.89	данные отсутствуют	данные отсутствуют
26	736541.83	1292172.25	данные отсутствуют	данные отсутствуют
27	736540.91	1292180.47	данные отсутствуют	данные отсутствуют
28	736539.14	1292199.16	данные отсутствуют	данные отсутствуют
29	736537.15	1292218.06	данные отсутствуют	данные отсутствуют
30	736535.55	1292236.06	данные отсутствуют	данные отсутствуют

Государственный регистратор		ФГИС ЕГРН
полное наименование должности	подпись	инициалы, фамилия

М.П.

Выписка из Единого государственного реестра недвижимости об объекте недвижимости
Описание местоположения земельного участка

Земельный участок			
(вид объекта недвижимости)			
Лист № <u> </u> Раздела <u>3.2</u>	Всего листов раздела <u>3.2</u> : <u> </u>	Всего разделов: <u> </u>	Всего листов выписки: <u> </u>
27.09.2021 № 99/2021/420208216			
Кадастровый номер:		02:70:013101:5	

Сведения о характерных точках границы земельного участка				
Система координат: МСК-02, зона 1				
Зона №				
Номер точки	Координаты		Описание закрепления на местности	Средняя квадратическая погрешность определения координат характерных точек границ земельного участка, м
	X	Y		
1	2	3	4	5
31	736535.26	1292237.87	данные отсутствуют	данные отсутствуют
32	736534.1	1292250.13	данные отсутствуют	данные отсутствуют
33	736534.34	1292256.58	данные отсутствуют	данные отсутствуют
34	736535.39	1292275.32	данные отсутствуют	данные отсутствуют
35	736536.71	1292294	данные отсутствуют	данные отсутствуют
36	736537.93	1292312.84	данные отсутствуют	данные отсутствуют
37	736539.3	1292331.66	данные отсутствуют	данные отсутствуют
38	736540.52	1292346.92	данные отсутствуют	данные отсутствуют
39	736540.52	1292350.24	данные отсутствуют	данные отсутствуют
40	736539.66	1292368.62	данные отсутствуют	данные отсутствуют
41	736538.69	1292387.01	данные отсутствуют	данные отсутствуют
42	736536.18	1292433.85	данные отсутствуют	данные отсутствуют
43	736535.7	1292448.2	данные отсутствуют	данные отсутствуют
44	736537.09	1292451.84	данные отсутствуют	данные отсутствуют
45	736544.39	1292470.71	данные отсутствуют	данные отсутствуют

Государственный регистратор		ФГИС ЕГРН
полное наименование должности	подпись	инициалы, фамилия

М.П.

Раздел 3.2

Выписка из Единого государственного реестра недвижимости об объекте недвижимости
Описание местоположения земельного участка

Земельный участок			
(вид объекта недвижимости)			
Лист № <u> </u> Раздела <u>3.2</u>	Всего листов раздела <u>3.2</u> : <u> </u>	Всего разделов: <u> </u>	Всего листов выписки: <u> </u>
27.09.2021 № 99/2021/420208216			
Кадастровый номер:		02:70:013101:5	

Сведения о характерных точках границы земельного участка				
Система координат: МСК-02, зона 1				
Зона №				
Номер точки	Координаты		Описание закрепления на местности	Средняя квадратическая погрешность определения координат характерных точек границ земельного участка, м
	X	Y		
1	2	3	4	5
46	736551.84	1292489.33	данные отсутствуют	данные отсутствуют
47	736559.13	1292508.17	данные отсутствуют	данные отсутствуют
48	736565.29	1292524.15	данные отсутствуют	данные отсутствуют
49	736566.48	1292527.26	данные отсутствуют	данные отсутствуют
50	736573.84	1292545.51	данные отсутствуют	данные отсутствуют
51	736581.34	1292564.45	данные отсутствуют	данные отсутствуют
52	736582.21	1292566.86	данные отсутствуют	данные отсутствуют
53	736588.58	1292583.28	данные отсутствуют	данные отсутствуют
54	736592.46	1292593.38	данные отсутствуют	данные отсутствуют
55	736594.7	1292598.85	данные отсутствуют	данные отсутствуют
56	736599.93	1292611.58	данные отсутствуют	данные отсутствуют
57	736601.43	1292615.53	данные отсутствуют	данные отсутствуют
58	736607.56	1292630.23	данные отсутствуют	данные отсутствуют
59	736610.45	1292637.71	данные отсутствуют	данные отсутствуют
60	736614.39	1292648.52	данные отсутствуют	данные отсутствуют

Государственный регистратор		ФГИС ЕГРН
полное наименование должности	подпись	инициалы, фамилия

М.П.

Земельный участок			
(вид объекта недвижимости)			
Лист № <u> </u> Раздела 3.2	Всего листов раздела 3.2 : <u> </u>	Всего разделов: <u> </u>	Всего листов выписки: <u> </u>
27.09.2021 № 99/2021/420208216			
Кадастровый номер:		02:70:013101:5	

Сведения о характерных точках границы земельного участка				
Система координат: МСК-02, зона 1				
Зона №				
Номер точки	Координаты		Описание закрепления на местности	Средняя квадратическая погрешность определения координат характерных точек границ земельного участка, м
	X	Y		
1	2	3	4	5
61	736602.49	1292652.46	данные отсутствуют	данные отсутствуют
62	736592.52	1292655.71	данные отсутствуют	данные отсутствуют
63	736582.55	1292658.98	данные отсутствуют	данные отсутствуют
64	736574.19	1292661.68	данные отсутствуют	данные отсутствуют
65	736573.1	1292660.07	данные отсутствуют	данные отсутствуют
66	736571.64	1292656.96	данные отсутствуют	данные отсутствуют
67	736570.95	1292652.67	данные отсутствуют	данные отсутствуют
68	736569.22	1292644.32	данные отсутствуют	данные отсутствуют
69	736563.18	1292642.25	данные отсутствуют	данные отсутствуют
70	736558.41	1292642.84	данные отсутствуют	данные отсутствуют
71	736546.81	1292650.2	данные отсутствуют	данные отсутствуют
72	736536.77	1292659.95	данные отсутствуют	данные отсутствуют
73	736536.07	1292661.49	данные отсутствуют	данные отсутствуют
74	736535.1	1292653.92	данные отсутствуют	данные отсутствуют
75	736538.37	1292649.54	данные отсутствуют	данные отсутствуют

Государственный регистратор		ФГИС ЕГРН
полное наименование должности	подпись	инициалы, фамилия

М.П.

Раздел 3.2

Выписка из Единого государственного реестра недвижимости об объекте недвижимости
Описание местоположения земельного участка

Земельный участок			
(вид объекта недвижимости)			
Лист № <u> </u> Раздела 3.2	Всего листов раздела 3.2 : <u> </u>	Всего разделов: <u> </u>	Всего листов выписки: <u> </u>
27.09.2021 № 99/2021/420208216			
Кадастровый номер:		02:70:013101:5	

Сведения о характерных точках границы земельного участка				
Система координат: МСК-02, зона 1				
Зона №				
Номер точки	Координаты		Описание закрепления на местности	Средняя квадратическая погрешность определения координат характерных точек границ земельного участка, м
	X	Y		
1	2	3	4	5
76	736541.99	1292646.43	данные отсутствуют	данные отсутствуют
77	736543.78	1292640.77	данные отсутствуют	данные отсутствуют
78	736550.35	1292634.92	данные отсутствуют	данные отсутствуют
79	736551.14	1292626.35	данные отсутствуют	данные отсутствуют
80	736557.33	1292626.57	данные отсутствуют	данные отсутствуют
81	736561.59	1292624.79	данные отсутствуют	данные отсутствуют
82	736563.88	1292622.18	данные отсутствуют	данные отсутствуют
83	736566.91	1292622.49	данные отсутствуют	данные отсутствуют
84	736570.4	1292627.7	данные отсутствуют	данные отсутствуют
85	736572.51	1292627.59	данные отсутствуют	данные отсутствуют
86	736576.02	1292622.62	данные отсутствуют	данные отсутствуют
87	736578.7	1292619.89	данные отсутствуют	данные отсутствуют
88	736584.47	1292614.17	данные отсутствуют	данные отсутствуют
89	736590.22	1292609.63	данные отсутствуют	данные отсутствуют
90	736592.43	1292602.79	данные отсутствуют	данные отсутствуют

Государственный регистратор		ФГИС ЕГРН
полное наименование должности	подпись	инициалы, фамилия

М.П.

Выписка из Единого государственного реестра недвижимости об объекте недвижимости
Описание местоположения земельного участка

Земельный участок			
(вид объекта недвижимости)			
Лист № <u> </u> Раздела 3.2	Всего листов раздела 3.2 : <u> </u>	Всего разделов: <u> </u>	Всего листов выписки: <u> </u>
27.09.2021 № 99/2021/420208216			
Кадастровый номер:		02:70:013101:5	

Сведения о характерных точках границы земельного участка				
Система координат: МСК-02, зона 1				
Зона №				
Номер точки	Координаты		Описание закрепления на местности	Средняя квадратическая погрешность определения координат характерных точек границ земельного участка, м
	X	Y		
1	2	3	4	5
91	736590.49	1292600.38	данные отсутствуют	данные отсутствуют
92	736577.89	1292603.11	данные отсутствуют	данные отсутствуют
93	736574.55	1292606.23	данные отсутствуют	данные отсутствуют
94	736569.09	1292608.39	данные отсутствуют	данные отсутствуют
95	736561.53	1292611.19	данные отсутствуют	данные отсутствуют
96	736556.2	1292613.88	данные отсутствуют	данные отсутствуют
97	736550.14	1292613.13	данные отсутствуют	данные отсутствуют
98	736547.39	1292611.64	данные отсутствуют	данные отсутствуют
99	736547.05	1292607.8	данные отсутствуют	данные отсутствуют
100	736547.93	1292602.13	данные отсутствуют	данные отсутствуют
101	736545.31	1292591.79	данные отсутствуют	данные отсутствуют
102	736543.32	1292583.17	данные отсутствуют	данные отсутствуют
103	736539.01	1292580.34	данные отсутствуют	данные отсутствуют
104	736534.9	1292580.94	данные отсутствуют	данные отсутствуют
105	736531.41	1292585.25	данные отсутствуют	данные отсутствуют

Государственный регистратор		ФГИС ЕГРН
полное наименование должности	подпись	инициалы, фамилия

М.П.

Раздел 3.2

Выписка из Единого государственного реестра недвижимости об объекте недвижимости
Описание местоположения земельного участка

Земельный участок			
(вид объекта недвижимости)			
Лист № <u> </u> Раздела 3.2	Всего листов раздела 3.2 : <u> </u>	Всего разделов: <u> </u>	Всего листов выписки: <u> </u>
27.09.2021 № 99/2021/420208216			
Кадастровый номер:		02:70:013101:5	

Сведения о характерных точках границы земельного участка				
Система координат: МСК-02, зона 1				
Зона №				
Номер точки	Координаты		Описание закрепления на местности	Средняя квадратическая погрешность определения координат характерных точек границ земельного участка, м
	X	Y		
1	2	3	4	5
106	736533.24	1292595.04	данные отсутствуют	данные отсутствуют
107	736533.64	1292603.9	данные отсутствуют	данные отсутствуют
108	736532.44	1292604.81	данные отсутствуют	данные отсутствуют
109	736528.28	1292600.69	данные отсутствуют	данные отсутствуют
110	736527.59	1292595.49	данные отсутствуют	данные отсутствуют
111	736534.78	1292447.61	данные отсутствуют	данные отсутствуют
112	736534.83	1292413.09	данные отсутствуют	данные отсутствуют
113	736531.4	1292253.14	данные отсутствуют	данные отсутствуют
114	736533.43	1292198.97	данные отсутствуют	данные отсутствуют
115	736538.09	1292092.17	данные отсутствуют	данные отсутствуют
116	736539.14	1292092.4	данные отсутствуют	данные отсутствуют
117	736541.32	1292088.48	данные отсутствуют	данные отсутствуют
118	736544.03	1292080.31	данные отсутствуют	данные отсутствуют
119	736548.34	1292066.85	данные отсутствуют	данные отсутствуют
120	736552.95	1292052.48	данные отсутствуют	данные отсутствуют

Государственный регистратор		ФГИС ЕГРН
полное наименование должности	подпись	инициалы, фамилия

М.П.

Земельный участок			
(вид объекта недвижимости)			
Лист № <u> </u> Раздела 3.2	Всего листов раздела 3.2 : <u> </u>	Всего разделов: <u> </u>	Всего листов выписки: <u> </u>
27.09.2021 № 99/2021/420208216			
Кадастровый номер:		02:70:013101:5	

Сведения о характерных точках границы земельного участка				
Система координат: МСК-02, зона 1				
Зона №				
Номер точки	Координаты		Описание закрепления на местности	Средняя квадратическая погрешность определения координат характерных точек границ земельного участка, м
	X	Y		
1	2	3	4	5
121	736554.29	1292044.45	данные отсутствуют	данные отсутствуют
122	736555.58	1292039.45	данные отсутствуют	данные отсутствуют
123	736562.88	1292018.58	данные отсутствуют	данные отсутствуют
124	736567.47	1292006.04	данные отсутствуют	данные отсутствуют
125	736567.82	1292003.16	данные отсутствуют	данные отсутствуют
126	736572.42	1291989.7	данные отсутствуют	данные отсутствуют
127	736573.57	1291984.55	данные отсутствуют	данные отсутствуют
128	736575.38	1291975.31	данные отсутствуют	данные отсутствуют
129	736577.62	1291966.83	данные отсутствуют	данные отсутствуют
130	736580.93	1291938.62	данные отсутствуют	данные отсутствуют
131	736580.09	1291934.04	данные отсутствуют	данные отсутствуют
132	736578.86	1291924.75	данные отсутствуют	данные отсутствуют
133	736578.55	1291915.18	данные отсутствуют	данные отсутствуют
134	736576.31	1291912.26	данные отсутствуют	данные отсутствуют
135	736570.84	1291912.48	данные отсутствуют	данные отсутствуют

Государственный регистратор		ФГИС ЕГРН
полное наименование должности	подпись	инициалы, фамилия

М.П.

Раздел 3.2

Выписка из Единого государственного реестра недвижимости об объекте недвижимости
Описание местоположения земельного участка

Земельный участок			
(вид объекта недвижимости)			
Лист № <u> </u> Раздела 3.2	Всего листов раздела 3.2 : <u> </u>	Всего разделов: <u> </u>	Всего листов выписки: <u> </u>
27.09.2021 № 99/2021/420208216			
Кадастровый номер:		02:70:013101:5	

Сведения о характерных точках границы земельного участка				
Система координат: МСК-02, зона 1				
Зона №				
Номер точки	Координаты		Описание закрепления на местности	Средняя квадратическая погрешность определения координат характерных точек границ земельного участка, м
	X	Y		
1	2	3	4	5
136	736562.12	1291916.76	данные отсутствуют	данные отсутствуют
137	736552.98	1291917.84	данные отсутствуют	данные отсутствуют
138	736550.2	1291918.42	данные отсутствуют	данные отсутствуют

Государственный регистратор		ФГИС ЕГРН
полное наименование должности	подпись	инициалы, фамилия

М.П.

Выписка из Единого государственного реестра недвижимости об объекте недвижимости
Сведения о частях земельного участка

Земельный участок			
<small>(вид объекта недвижимости)</small>			
Лист № __ Раздела 4	Всего листов раздела 4 : __	Всего разделов: __	Всего листов выписки: __
27.09.2021 № 99/2021/420208216			
Кадастровый номер:		02:70:013101:5	

План (чертеж, схема) части земельного участка	Учетный номер части: 02:70:013101:5/1
	
Масштаб 1: данные отсутствуют	Условные обозначения:

Государственный регистратор		ФГИС ЕГРН
полное наименование должности	подпись	инициалы, фамилия

М.П.

Выписка из Единого государственного реестра недвижимости об объекте недвижимости
Сведения о частях земельного участка

Земельный участок			
<small>(вид объекта недвижимости)</small>			
Лист № __ Раздела 4	Всего листов раздела 4 : __	Всего разделов: __	Всего листов выписки: __
27.09.2021 № 99/2021/420208216			
Кадастровый номер:		02:70:013101:5	

План (чертеж, схема) части земельного участка	Учетный номер части: 02:70:013101:5/2
	
Масштаб 1: данные отсутствуют	Условные обозначения:

Государственный регистратор		ФГИС ЕГРН
полное наименование должности	подпись	инициалы, фамилия

М.П.

Земельный участок			
(вид объекта недвижимости)			
Лист № __ Раздела 4.1	Всего листов раздела 4.1 : __	Всего разделов: __	Всего листов выписки: __
27.09.2021 № 99/2021/420208216			
Кадастровый номер:		02:70:013101:5	

Учетный номер части	Площадь (м ²)	Содержание ограничения в использовании или ограничения права на объект недвижимости или обременения объекта недвижимости
1	2	3
1	204	Ограничения прав на земельный участок, предусмотренные статьями 56, 56.1 Земельного кодекса Российской Федерации, 02.22.2.477, Постановление Правительства РФ "О порядке установления охранных зон объектов электросетевого хозяйства и особых условий использования земельных участков, расположенных в границах таких зон" № 160 от 24.02.2009
2	18	Ограничения прав на земельный участок, предусмотренные статьями 56, 56.1 Земельного кодекса Российской Федерации, 02.22.2.997, Постановление Правительства РФ "Об утверждении Порядков установления и использования полос отвода и придорожных полос автомобильных дорог Республики Башкортостан регионального или межмуниципального значения" № 137 от 29.04.2011

Государственный регистратор		ФГИС ЕГРН
полное наименование должности	подпись	инициалы, фамилия

М.П.

Раздел 4.2

Выписка из Единого государственного реестра недвижимости об объекте недвижимости
Сведения о частях земельного участка

Земельный участок			
(вид объекта недвижимости)			
Лист № __ Раздела 4.2	Всего листов раздела 4.2 : __	Всего разделов: __	Всего листов выписки: __
27.09.2021 № 99/2021/420208216			
Кадастровый номер:		02:70:013101:5	

Сведения о характерных точках границы части (частей) земельного участка

Учетный номер части: 1

Система координат: МСК-02, зона 1

Зона №

Номер точки	Координаты, м		Описание закрепления на местности	Средняя квадратическая погрешность определения координат характерных точек границы части земельного участка, м
	X	Y		
1	2	3	4	5
29	736537.15	1292218.06	данные отсутствуют	данные отсутствуют
30	736535.55	1292236.06	данные отсутствуют	данные отсутствуют
31	736535.26	1292237.87	данные отсутствуют	данные отсутствуют
32	736534.1	1292250.13	данные отсутствуют	данные отсутствуют
33	736534.34	1292256.58	данные отсутствуют	данные отсутствуют
34	736535.39	1292275.32	данные отсутствуют	данные отсутствуют
113	736531.4	1292253.14	данные отсутствуют	данные отсутствуют
137	736552.98	1291917.84	данные отсутствуют	данные отсутствуют
138	736550.2	1291918.42	данные отсутствуют	данные отсутствуют
139	736537.38	1292215.88	данные отсутствуют	данные отсутствуют
140	736532.54	1292222.83	данные отсутствуют	данные отсутствуют
141	736532.04	1292283.01	данные отсутствуют	данные отсутствуют
142	736535.57	1292277.94	данные отсутствуют	данные отсутствуют
143	736559.64	1291912.97	данные отсутствуют	данные отсутствуют
144	736559.33	1291917.09	данные отсутствуют	данные отсутствуют

Государственный регистратор		ФГИС ЕГРН
полное наименование должности	подпись	инициалы, фамилия

М.П.

Земельный участок				
(вид объекта недвижимости)				
Лист № ____ Раздела 4.2		Всего листов раздела 4.2 : ____		Всего разделов: ____
Всего листов выписки: ____				
27.09.2021 № 99/2021/420208216				
Кадастровый номер:			02:70:013101:5	
Сведения о характерных точках границы части (частей) земельного участка				
Учетный номер части: 2				
Система координат: МСК-02, зона 1				
Зона №				
Номер точки	Координаты, м		Описание закрепления на местности	Средняя квадратическая погрешность определения координат характерных точек границы части земельного участка, м
	X	Y		
1	2	3	4	5
29	736537.15	1292218.06	данные отсутствуют	данные отсутствуют
30	736535.55	1292236.06	данные отсутствуют	данные отсутствуют
31	736535.26	1292237.87	данные отсутствуют	данные отсутствуют
32	736534.1	1292250.13	данные отсутствуют	данные отсутствуют
33	736534.34	1292256.58	данные отсутствуют	данные отсутствуют
34	736535.39	1292275.32	данные отсутствуют	данные отсутствуют
113	736531.4	1292253.14	данные отсутствуют	данные отсутствуют
137	736552.98	1291917.84	данные отсутствуют	данные отсутствуют
138	736550.2	1291918.42	данные отсутствуют	данные отсутствуют
139	736537.38	1292215.88	данные отсутствуют	данные отсутствуют
140	736532.54	1292222.83	данные отсутствуют	данные отсутствуют
141	736532.04	1292283.01	данные отсутствуют	данные отсутствуют
142	736535.57	1292277.94	данные отсутствуют	данные отсутствуют
143	736559.64	1291912.97	данные отсутствуют	данные отсутствуют
144	736559.33	1291917.09	данные отсутствуют	данные отсутствуют
Государственный регистратор			ФГИС ЕГРН	
полное наименование должности			подпись	
			инициалы, фамилия	

М.П.

Выписка из Единого государственного реестра недвижимости об объекте недвижимости

Сведения о характеристиках объекта недвижимости

На основании запроса от 27.09.2021 г., поступившего на рассмотрение 27.09.2021 г., сообщаем, что согласно записям Единого государственного реестра недвижимости:

Земельный участок			
(вид объекта недвижимости)			
Лист № ____ Раздела 1	Всего листов раздела 1 : ____	Всего разделов: ____	Всего листов выписки: ____
27.09.2021 № 99/2021/420245867			
Кадастровый номер:		02:70:013101:6	

Номер кадастрового квартала:	02:00:000000
Дата присвоения кадастрового номера:	28.03.2005
Ранее присвоенный государственный учетный номер:	данные отсутствуют
Адрес:	установлено относительно ориентира, расположенного в границах участка. Почтовый адрес ориентира: Республика Башкортостан, Дюртюлинский р-н, г Дюртюли
Площадь:	3923 кв. м
Кадастровая стоимость, руб.:	21654.96
Кадастровые номера расположенных в пределах земельного участка объектов недвижимости:	данные отсутствуют
Кадастровые номера объектов недвижимости, из которых образован объект недвижимости:	данные отсутствуют
Кадастровые номера образованных объектов недвижимости:	данные отсутствуют
Сведения о включении объекта недвижимости в состав предприятия как имущественного комплекса:	

Государственный регистратор		ФГИС ЕГРН
полное наименование должности	подпись	инициалы, фамилия

М.П.

Раздел 1

Выписка из Единого государственного реестра недвижимости об объекте недвижимости

Сведения о характеристиках объекта недвижимости

Земельный участок			
(вид объекта недвижимости)			
Лист № ____ Раздела 1	Всего листов раздела 1 : ____	Всего разделов: ____	Всего листов выписки: ____
27.09.2021 № 99/2021/420245867			
Кадастровый номер:		02:70:013101:6	

Категория земель:	Земли населённых пунктов
Виды разрешенного использования:	Выращивание сельскохозяйственных продуктов
Сведения о кадастровом инженере:	данные отсутствуют
Сведения о лесах, водных объектах и об иных природных объектах, расположенных в пределах земельного участка:	данные отсутствуют
Сведения о том, что земельный участок полностью или частично расположен в границах зоны с особыми условиями использования территории или территории объекта культурного наследия	данные отсутствуют
Сведения о том, что земельный участок расположен в границах особой экономической зоны, территории опережающего социально-экономического развития, зоны территориального развития в Российской Федерации, игровой зоны:	данные отсутствуют
Сведения о том, что земельный участок расположен в границах особо охраняемой природной территории, охотничьих угодий, лесничеств, лесопарков:	данные отсутствуют
Сведения о результатах проведения государственного земельного надзора:	данные отсутствуют
Сведения о расположении земельного участка в границах территории, в отношении которой утвержден проект межевания территории:	данные отсутствуют

Государственный регистратор		ФГИС ЕГРН
полное наименование должности	подпись	инициалы, фамилия

М.П.

Выписка из Единого государственного реестра недвижимости об объекте недвижимости
Сведения о характеристиках объекта недвижимости

Земельный участок			
<small>(вид объекта недвижимости)</small>			
Лист № <u> </u> Раздела <u>1</u>	Всего листов раздела <u>1</u> : <u> </u>	Всего разделов: <u> </u>	Всего листов выписки: <u> </u>
27.09.2021 № 99/2021/420245867			
Кадастровый номер:		02:70:013101:6	

Условный номер земельного участка:	данные отсутствуют
Сведения о принятии акта и (или) заключении договора, предусматривающих предоставление в соответствии с земельным законодательством исполнительным органом государственной власти или органом местного самоуправления находящегося в государственной или муниципальной собственности земельного участка для строительства наемного дома социального использования или наемного дома коммерческого использования:	данные отсутствуют
Сведения о том, что земельный участок или земельные участки образованы на основании решения об изъятии земельного участка и (или) расположенного на нем объекта недвижимости для государственных или муниципальных нужд:	данные отсутствуют
Сведения о том, что земельный участок образован из земель или земельного участка, государственная собственность на которые не разграничена:	данные отсутствуют
Сведения о наличии земельного спора о местоположении границ земельных участков:	данные отсутствуют
Статус записи об объекте недвижимости:	Сведения об объекте недвижимости имеют статус "актуальные, ранее учтенные"
Особые отметки:	Сведения необходимые для заполнения раздела 2 отсутствуют. Сведения необходимые для заполнения раздела 3.1 отсутствуют. Сведения необходимые для заполнения раздела 4 отсутствуют. Сведения необходимые для заполнения раздела 4.1 отсутствуют. Сведения необходимые для заполнения раздела 4.2 отсутствуют.
Получатель выписки:	Рачкова Елена Сергеевна

Государственный регистратор		ФГИС ЕГРН
полное наименование должности	подпись	инициалы, фамилия

М.П.

Выписка из Единого государственного реестра недвижимости об объекте недвижимости
Описание местоположения земельного участка

Земельный участок			
<small>(вид объекта недвижимости)</small>			
Лист № <u> </u> Раздела <u>3</u>	Всего листов раздела <u>3</u> : <u> </u>	Всего разделов: <u> </u>	Всего листов выписки: <u> </u>
27.09.2021 № 99/2021/420245867			
Кадастровый номер:		02:70:013101:6	

План (чертеж, схема) земельного участка			
			
Масштаб 1: данные отсутствуют	Условные обозначения:		

Государственный регистратор		ФГИС ЕГРН
полное наименование должности	подпись	инициалы, фамилия

М.П.

Земельный участок			
(вид объекта недвижимости)			
Лист № <u> </u> Раздела <u>3.2</u>	Всего листов раздела <u>3.2</u> : <u> </u>	Всего разделов: <u> </u>	Всего листов выписки: <u> </u>
27.09.2021 № 99/2021/420245867			
Кадастровый номер:		02:70:013101:6	

Сведения о характерных точках границы земельного участка				
Система координат: МСК-02, зона 1				
Зона №				
Номер точки	Координаты		Описание закрепления на местности	Средняя квадратическая погрешность определения координат характерных точек границ земельного участка, м
	X	Y		
1	2	3	4	5
1	736559.24	1292843.47	данные отсутствуют	0.1
2	736560.31	1292826	данные отсутствуют	0.1
3	736560.48	1292823.84	данные отсутствуют	0.1
4	736561.17	1292815.68	данные отсутствуют	0.1
5	736562.11	1292804.34	данные отсутствуют	0.1
6	736563.34	1292789.8	данные отсутствуют	0.1
7	736564.95	1292770.95	данные отсутствуют	0.1
8	736566.5	1292752.62	данные отсутствуют	0.1
9	736568.06	1292733.71	данные отсутствуют	0.1
10	736569.57	1292714.79	данные отсутствуют	0.1
11	736571.03	1292695.88	данные отсутствуют	0.1
12	736572.49	1292680.38	данные отсутствуют	0.1
13	736573.34	1292670.16	данные отсутствуют	0.1
14	736574.2	1292661.69	данные отсутствуют	0.1
15	736573.11	1292660.07	данные отсутствуют	0.1

Государственный регистратор		ФГИС ЕГРН
полное наименование должности	подпись	инициалы, фамилия

М.П.

Раздел 3.2

Выписка из Единого государственного реестра недвижимости об объекте недвижимости
Описание местоположения земельного участка

Земельный участок			
(вид объекта недвижимости)			
Лист № <u> </u> Раздела <u>3.2</u>	Всего листов раздела <u>3.2</u> : <u> </u>	Всего разделов: <u> </u>	Всего листов выписки: <u> </u>
27.09.2021 № 99/2021/420245867			
Кадастровый номер:		02:70:013101:6	

Сведения о характерных точках границы земельного участка				
Система координат: МСК-02, зона 1				
Зона №				
Номер точки	Координаты		Описание закрепления на местности	Средняя квадратическая погрешность определения координат характерных точек границ земельного участка, м
	X	Y		
1	2	3	4	5
16	736571.65	1292656.96	данные отсутствуют	0.1
17	736570.96	1292652.67	данные отсутствуют	0.1
18	736569.23	1292644.32	данные отсутствуют	0.1
19	736563.18	1292642.25	данные отсутствуют	0.1
20	736558.42	1292642.84	данные отсутствуют	0.1
21	736546.82	1292650.2	данные отсутствуют	0.1
22	736536.77	1292659.95	данные отсутствуют	0.1
23	736536.07	1292661.5	данные отсутствуют	0.1
24	736537.45	1292672.23	данные отсутствуют	0.1
25	736551.22	1292782.74	данные отсутствуют	0.1
26	736554.95	1292812.36	данные отсутствуют	0.1
27	736557.04	1292826.82	данные отсутствуют	0.1

Государственный регистратор		ФГИС ЕГРН
полное наименование должности	подпись	инициалы, фамилия

М.П.

Выписка из Единого государственного реестра недвижимости об объекте недвижимости

Сведения о характеристиках объекта недвижимости

На основании запроса от 14.09.2021 г., поступившего на рассмотрение 14.09.2021 г., сообщаем, что согласно записям Единого государственного реестра недвижимости:

Земельный участок			
(вид объекта недвижимости)			
Лист № ____ Раздела 1	Всего листов раздела 1 : ____	Всего разделов: ____	Всего листов выписки: ____
14.09.2021 № 99/2021/417184907			
Кадастровый номер:		02:70:013101:7	

Номер кадастрового квартала:	02:22:090801
Дата присвоения кадастрового номера:	28.03.2005
Ранее присвоенный государственный учетный номер:	данные отсутствуют
Адрес:	установлено относительно ориентира, расположенного в границах участка. Почтовый адрес ориентира: Республика Башкортостан, Дюртюлинский р-н, г Дюртюли
Площадь:	2505 кв. м
Кадастровая стоимость, руб.:	11573.1
Кадастровые номера расположенных в пределах земельного участка объектов недвижимости:	данные отсутствуют
Кадастровые номера объектов недвижимости, из которых образован объект недвижимости:	данные отсутствуют
Кадастровые номера образованных объектов недвижимости:	данные отсутствуют
Сведения о включении объекта недвижимости в состав предприятия как имущественного комплекса:	

Государственный регистратор		ФГИС ЕГРН
полное наименование должности	подпись	инициалы, фамилия

М.П.

Раздел 1

Выписка из Единого государственного реестра недвижимости об объекте недвижимости

Сведения о характеристиках объекта недвижимости

Земельный участок			
(вид объекта недвижимости)			
Лист № ____ Раздела 1	Всего листов раздела 1 : ____	Всего разделов: ____	Всего листов выписки: ____
14.09.2021 № 99/2021/417184907			
Кадастровый номер:		02:70:013101:7	

Категория земель:	Земли населённых пунктов
Виды разрешенного использования:	Для сенокосения
Сведения о кадастровом инженере:	данные отсутствуют
Сведения о лесах, водных объектах и об иных природных объектах, расположенных в пределах земельного участка:	данные отсутствуют
Сведения о том, что земельный участок полностью или частично расположен в границах зоны с особыми условиями использования территории или территории объекта культурного наследия	данные отсутствуют
Сведения о том, что земельный участок расположен в границах особой экономической зоны, территории опережающего социально-экономического развития, зоны территориального развития в Российской Федерации, игровой зоны:	данные отсутствуют
Сведения о том, что земельный участок расположен в границах особо охраняемой природной территории, охотничьих угодий, лесничеств, лесопарков:	данные отсутствуют
Сведения о результатах проведения государственного земельного надзора:	данные отсутствуют
Сведения о расположении земельного участка в границах территории, в отношении которой утвержден проект межевания территории:	данные отсутствуют

Государственный регистратор		ФГИС ЕГРН
полное наименование должности	подпись	инициалы, фамилия

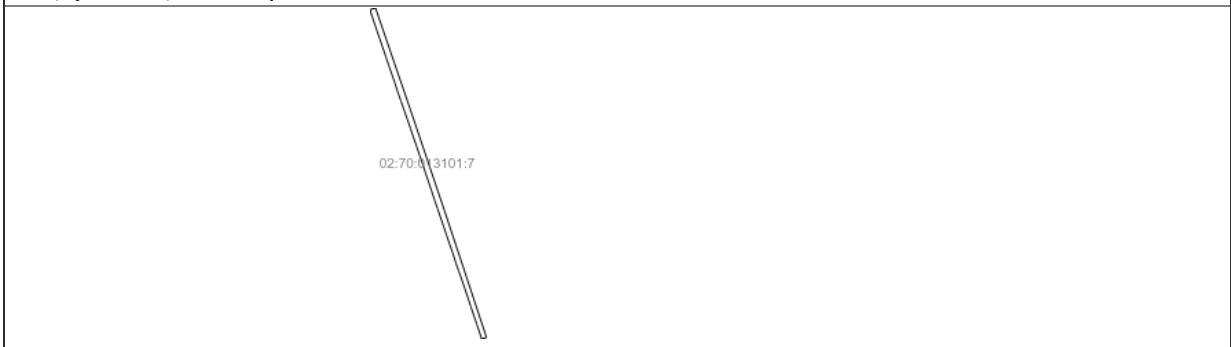
М.П.

Земельный участок			
(вид объекта недвижимости)			
Лист № ____ Раздела 1	Всего листов раздела 1 : ____	Всего разделов: ____	Всего листов выписки: ____
14.09.2021 № 99/2021/417184907			
Кадастровый номер:		02:70:013101:7	
Условный номер земельного участка:	данные отсутствуют		
Сведения о принятии акта и (или) заключении договора, предусматривающих предоставление в соответствии с земельным законодательством исполнительным органом государственной власти или органом местного самоуправления находящегося в государственной или муниципальной собственности земельного участка для строительства наемного дома социального использования или наемного дома коммерческого использования:	данные отсутствуют		
Сведения о том, что земельный участок или земельные участки образованы на основании решения об изъятии земельного участка и (или) расположенного на нем объекта недвижимости для государственных или муниципальных нужд:	данные отсутствуют		
Сведения о том, что земельный участок образован из земель или земельного участка, государственная собственность на которые не разграничена:	данные отсутствуют		
Сведения о наличии земельного спора о местоположении границ земельных участков:	данные отсутствуют		
Статус записи об объекте недвижимости:	Сведения об объекте недвижимости имеют статус "актуальные, ранее учтенные"		
Особые отметки:	Сведения необходимые для заполнения раздела 2 отсутствуют. Сведения необходимые для заполнения раздела 3.1 отсутствуют.		
Получатель выписки:	Рачкова Елена Сергеевна		

Государственный регистратор		ФГИС ЕГРН
полное наименование должности	подпись	инициалы, фамилия

М.П.

Земельный участок			
(вид объекта недвижимости)			
Лист № ____ Раздела 3	Всего листов раздела 3 : ____	Всего разделов: ____	Всего листов выписки: ____
14.09.2021 № 99/2021/417184907			
Кадастровый номер:		02:70:013101:7	

План (чертеж, схема) земельного участка			
			
Масштаб 1: данные отсутствуют	Условные обозначения:		

Государственный регистратор		ФГИС ЕГРН
полное наименование должности	подпись	инициалы, фамилия

М.П.

Выписка из Единого государственного реестра недвижимости об объекте недвижимости
Описание местоположения земельного участка

Земельный участок			
(вид объекта недвижимости)			
Лист № <u> </u> Раздела <u>3.2</u>	Всего листов раздела <u>3.2</u> : <u> </u>	Всего разделов: <u> </u>	Всего листов выписки: <u> </u>
14.09.2021 № 99/2021/417184907			
Кадастровый номер:		02:70:013101:7	

Сведения о характерных точках границы земельного участка				
Система координат: МСК-02, зона 1				
Зона №				
Номер точки	Координаты		Описание закрепления на местности	Средняя квадратическая погрешность определения координат характерных точек границ земельного участка, м
	X	Y		
1	2	3	4	5
1	736967.72	1292866.59	данные отсутствуют	0.1
2	736965.62	1292860.36	данные отсутствуют	0.1
3	736952.33	1292864.76	данные отсутствуют	0.1
4	736942.36	1292868.13	данные отсутствуют	0.1
5	736932.76	1292871.51	данные отсутствуют	0.1
6	736923.11	1292874.77	данные отсутствуют	0.1
7	736913.35	1292878.1	данные отсутствуют	0.1
8	736903.49	1292881.47	данные отсутствуют	0.1
9	736893.63	1292884.9	данные отсутствуют	0.1
10	736883.66	1292888.33	данные отсутствуют	0.1
11	736873.69	1292891.54	данные отсутствуют	0.1
12	736863.56	1292895.17	данные отсутствуют	0.1
13	736853.36	1292898.7	данные отсутствуют	0.1
14	736843.29	1292902.29	данные отсутствуют	0.1
15	736833.21	1292905.71	данные отсутствуют	0.1

Государственный регистратор		ФГИС ЕГРН
полное наименование должности	подпись	инициалы, фамилия

М.П.

Раздел 3.2

Выписка из Единого государственного реестра недвижимости об объекте недвижимости
Описание местоположения земельного участка

Земельный участок			
(вид объекта недвижимости)			
Лист № <u> </u> Раздела <u>3.2</u>	Всего листов раздела <u>3.2</u> : <u> </u>	Всего разделов: <u> </u>	Всего листов выписки: <u> </u>
14.09.2021 № 99/2021/417184907			
Кадастровый номер:		02:70:013101:7	

Сведения о характерных точках границы земельного участка				
Система координат: МСК-02, зона 1				
Зона №				
Номер точки	Координаты		Описание закрепления на местности	Средняя квадратическая погрешность определения координат характерных точек границ земельного участка, м
	X	Y		
1	2	3	4	5
16	736823.13	1292909.08	данные отсутствуют	0.1
17	736813.21	1292912.56	данные отсутствуют	0.1
18	736803.29	1292915.94	данные отсутствуют	0.1
19	736793.32	1292919.36	данные отсутствуют	0.1
20	736783.24	1292922.62	данные отсутствуют	0.1
21	736773.27	1292926.05	данные отсутствуют	0.1
22	736763.3	1292929.36	данные отсутствуют	0.1
23	736753.44	1292932.64	данные отсутствуют	0.1
24	736743.58	1292936.06	данные отсутствуют	0.1
25	736733.71	1292939.44	данные отсутствуют	0.1
26	736723.9	1292942.81	данные отсутствуют	0.1
27	736714.09	1292946.07	данные отсутствуют	0.1
28	736704.18	1292949.51	данные отсутствуют	0.1
29	736694.21	1292952.98	данные отсутствуют	0.1
30	736684.29	1292956.14	данные отсутствуют	0.1

Государственный регистратор		ФГИС ЕГРН
полное наименование должности	подпись	инициалы, фамилия

М.П.

Земельный участок			
(вид объекта недвижимости)			
Лист № <u> </u> Раздела <u>3.2</u>	Всего листов раздела <u>3.2</u> : <u> </u>	Всего разделов: <u> </u>	Всего листов выписки: <u> </u>
14.09.2021 № 99/2021/417184907			
Кадастровый номер:		02:70:013101:7	

Сведения о характерных точках границы земельного участка				
Система координат: МСК-02, зона 1				
Зона №				
Номер точки	Координаты		Описание закрепления на местности	Средняя квадратическая погрешность определения координат характерных точек границ земельного участка, м
	X	Y		
1	2	3	4	5
31	736674.32	1292959.62	данные отсутствуют	0.1
32	736664.29	1292963.21	данные отсутствуют	0.1
33	736654.32	1292966.63	данные отсутствуют	0.1
34	736644.35	1292970	данные отсутствуют	0.1
35	736634.38	1292973.27	данные отсутствуют	0.1
36	736624.3	1292976.64	данные отсутствуют	0.1
37	736614.33	1292980.07	данные отсутствуют	0.1
38	736604.41	1292983.44	данные отсутствуют	0.1
39	736598.24	1292985.33	данные отсутствуют	0.1
40	736599.93	1292990.84	данные отсутствуют	0.1
41	736619.92	1292984.2	данные отсутствуют	0.1
42	736742.4	1292943.46	данные отсутствуют	0.1
43	736854.7	1292905.44	данные отсутствуют	0.1

Государственный регистратор		ФГИС ЕГРН
полное наименование должности	подпись	инициалы, фамилия

М.П.

Раздел 4

Выписка из Единого государственного реестра недвижимости об объекте недвижимости
Сведения о частях земельного участка

Земельный участок			
(вид объекта недвижимости)			
Лист № <u> </u> Раздела <u>4</u>	Всего листов раздела <u>4</u> : <u> </u>	Всего разделов: <u> </u>	Всего листов выписки: <u> </u>
14.09.2021 № 99/2021/417184907			
Кадастровый номер:		02:70:013101:7	

План (чертеж, схема) части земельного участка	Учетный номер части: 02:70:013101:7/1
	
Масштаб 1: данные отсутствуют	Условные обозначения:

Государственный регистратор		ФГИС ЕГРН
полное наименование должности	подпись	инициалы, фамилия

М.П.

Выписка из Единого государственного реестра недвижимости об объекте недвижимости
Сведения о частях земельного участка

Земельный участок			
(вид объекта недвижимости)			
Лист № __ Раздела 4.1	Всего листов раздела 4.1 : __	Всего разделов: __	Всего листов выписки: __
14.09.2021 № 99/2021/417184907			
Кадастровый номер:		02:70:013101:7	
Учетный номер части	Площадь (м ²)	Содержание ограничения в использовании или ограничения права на объект недвижимости или обременения объекта недвижимости	
1	2	3	
1	146	Ограничения прав на земельный участок, предусмотренные статьями 56, 56.1 Земельного кодекса Российской Федерации, 02.22.2.29, Постановление "Об утверждении материалов по определению границ охранных зон подземных и надземных коммуникаций ОАО "АНК"Башнефть" на территории муниципального района Дюртюлинский район РБ № 11/2-57 от 23.11.2010	
Государственный регистратор		ФГИС ЕГРН	
полное наименование должности		подпись	инициалы, фамилия

М.П.

Выписка из Единого государственного реестра недвижимости об объекте недвижимости
Сведения о частях земельного участка

Земельный участок				
(вид объекта недвижимости)				
Лист № __ Раздела 4.2	Всего листов раздела 4.2 : __		Всего разделов: __	Всего листов выписки: __
14.09.2021 № 99/2021/417184907				
Кадастровый номер:			02:70:013101:7	
Сведения о характерных точках границы части (частей) земельного участка				
Учетный номер части: 1				
Система координат: МСК-02, зона 1				
Зона №				
Номер точки	Координаты, м		Описание закрепления на местности	Средняя квадратическая погрешность определения координат характерных точек границы части земельного участка, м
	X	Y		
1	2	3	4	5
36	736624.3	1292976.64	данные отсутствуют	0.1
37	736614.33	1292980.07	данные отсутствуют	0.1
38	736604.41	1292983.44	данные отсутствуют	0.1
39	736598.24	1292985.33	данные отсутствуют	0.1
40	736599.93	1292990.84	данные отсутствуют	0.1
41	736619.92	1292984.2	данные отсутствуют	0.1
44	736621.75	1292983.59	данные отсутствуют	данные отсутствуют
45	736625.08	1292976.38	данные отсутствуют	данные отсутствуют
Государственный регистратор			ФГИС ЕГРН	
полное наименование должности			подпись	инициалы, фамилия

М.П.