

**Акционерное общество
«Научно-исследовательский и проектный институт гражданского
строительства, благоустройства и городского дизайна «Моспроект-3»
АО «Моспроект-3»**



**ГРУППА КОМПАНИЙ
МОСПРОЕКТ-3**

Свидетельство № СРО-П-132-01022010 от 24.06.2019г.

Заказчик – Государственная компания «Российские автомобильные дороги»

***Строительство скоростной автомобильной дороги Казань –
Екатеринбург на участке Дюртюли – Ачит***

**этап 1.1 км 0 – км 90
Республика Башкортостан**

ПРОЕКТ МЕЖЕВАНИЯ ТЕРРИТОРИИ

**Материалы по обоснованию проекта межевания территории
Раздел 4. Материалы по обоснованию проекта межевания
территории. Пояснительная записка**

Том 2.4.41

**Часть 41. Материалы по обоснованию проекта межевания
территории. Приложения**

**Кадастровые выписки (кад.кварталы 02:00:000000,
02:13:000000, 02:17:000000, 02:22:000000, 02:70:000000)**

8841-21-1.1-ПМТ- ПММО2.4.41

Акционерное общество
«Научно-исследовательский и проектный институт гражданского
строительства, благоустройства и городского дизайна «Моспроект-3»
АО «Моспроект-3»

*Строительство скоростной автомобильной дороги Казань –
Екатеринбург на участке Дюртюли – Ачит
этап 1.1 км 0 – км 90
Республика Башкортостан*

ПРОЕКТ МЕЖЕВАНИЯ ТЕРРИТОРИИ

**Материалы по обоснованию проекта межевания территории
Раздел 4. Материалы по обоснованию проекта межевания
территории. Пояснительная записка**

Том 2.4.41

**Часть 41. Материалы по обоснованию проекта межевания
территории. Приложения
Кадастровые выписки (кад.кварталы 02:00:000000,
02:13:000000, 02:17:000000, 02:22:000000, 02:70:000000)**

8841-21-1.1-ПМТ- ПММО2.4.41

Руководитель Дирекции
по проектированию №2

Комплексный главный
инженер проекта



Т.И. Гушляк

А.В. Федосеев

2021

Согласовано			
Взам. инв. №			
Подпись и дата			
Инв. № подл.			



**СТРОИТЕЛЬСТВО СКОРОСТНОЙ АВТОМОБИЛЬНОЙ ДОРОГИ
КАЗАНЬ – ЕКАТЕРИНБУРГ НА УЧАСТКЕ ДЮРТЮЛИ – АЧИТ**

**Строительство скоростной автомобильной дороги Казань –
Екатеринбург на участке Дюртюли – Ачит
этап 1.1 км 0 – км 90
Республика Башкортостан**

**Проект межевания территории
Материалы по обоснованию проекта межевания территории
Раздел 4. Материалы по обоснованию проекта межевания
территории. Пояснительная записка**

Том 2.4.41

Часть 41. Материалы по обоснованию проекта межевания территории.

Приложения

***Кадастровые выписки (кад.кварталы 02:00:000000, 02:13:000000,
02:17:000000, 02:22:000000, 02:70:000000)***

8841-21-1.1-ПМТ- ПММО2.4.41

Генеральный директор

Комплексный ГИП



Ю.А. Орленко

О.Н. Андреева

**Санкт-Петербург
2021**



ИНН 7710946388 КПП 770901001 ОГРН 1137746777871
Россия, 127006, г. Москва, Страстной бульвар, д. 9, эт. 3 пом. XV ком. 7
Тел.: +7 (495) 775-99-20, post@avtodor-eng.ru, www.avtodor-eng.ru

ПРОЕКТ МЕЖЕВАНИЯ ТЕРРИТОРИИ ЛИНЕЙНОГО ОБЪЕКТА

«Строительство скоростной автомобильной дороги Казань – Екатеринбург на участке Дюртили – Ачит», этап 1.1. км 0 – км 90, Республика Башкортостан»

**Материалы по обоснованию проекта межевания территории
Раздел 4. Материалы по обоснованию проекта межевания территории.
Пояснительная записка**

Том 2.4.41

**Часть 41. Материалы по обоснованию проекта межевания территории.
Приложения**

**Кадастровые выписки (кад.кварталы 02:00:000000, 02:13:000000,
02:17:000000, 02:22:000000, 02:70:000000)**

8841-21-1.1-ПМТ- ПММО2.4.41

Генеральный директор

Начальник управления
территориального планирования



К.В. Могильный

Е.Ю. Погоньева

Москва 2021

СОСТАВ АВТОРСКОГО КОЛЛЕКТИВА
ПРОЕКТА МЕЖЕВАНИЯ ТЕРРИТОРИИ ЛИНЕЙНОГО ОБЪЕКТА
«Строительство скоростной автомобильной дороги Казань – Екатеринбург на участке
Дюртюли – Ачит», этап 1.1 км 0 – км 90, Республика Башкортостан»

Начальник управления
территориального планирования



(подпись)

Погоньева Е.Ю.


Начальник отдела
территориального планирования



(подпись)

Рачкова Е.С.

Главный специалист отдела
территориального планирования



(подпись)

Копейкина О.М.

Главный специалист отдела подготовки
исходно-разрешительной документации



(подпись)

Минубаева Ю.Р.

Ведущий специалист отдела
территориального планирования



(подпись)

Жарикова М.С.

Специалист отдела подготовки
исходно-разрешительной документации



(подпись)

Янин Т.С.

23. Выписка из Единого государственного реестра недвижимости об объекте недвижимости на сооружение с кадастровым номером 02:70:000000:263300
24. Выписка из Единого государственного реестра недвижимости об объекте недвижимости на сооружение с кадастровым номером 02:70:000000:264310

**Строительство скоростной автомобильной дороги Казань –
Екатеринбург на участке Дюртюли – Ачит**

Номер тома	Обозначение	Наименование	Примечание
Строительство скоростной автомобильной дороги Казань – Екатеринбург на участке Дюртюли – Ачит», этап 1.1 км 0 – км 90, Республика Башкортостан			
Проект планировки территории			
1. Основная часть проекта планировки территории			
Раздел 1. «Проект планировки территории. Графическая часть»			
Том 1.1.1	8841-21-1.1-ППТ-ППОЧ1.1.1	Часть 1. Чертежи красных линий. Муниципальный район Дюртюлинский район	АО «Петербургские дороги»
Том 1.1.2	8841-21-1.1-ППТ-ППОЧ1.1.2	Часть 2. Чертежи красных линий. Муниципальный район Бураевский район	АО «Петербургские дороги»
Том 1.1.3	8841-21-1.1-ППТ-ППОЧ1.1.3	Часть 3. Чертежи границ зон планируемого размещения линейных объектов, совмещенный с чертежом границ зон планируемого размещения линейных объектов, подлежащих реконструкции в связи с изменением их местоположения (автомобильных дорог). Муниципальный район Дюртюлинский район	АО «Петербургские дороги»
Том 1.1.4	8841-21-1.1-ППТ-ППОЧ1.1.4	Часть 4. Чертежи границ зон планируемого размещения линейных объектов, совмещенный с чертежом границ зон планируемого размещения линейных объектов, подлежащих реконструкции в связи с изменением их местоположения (автомобильных дорог). Муниципальный район Бураевский район	АО «Петербургские дороги»
Том 1.1.5	8841-21-1.1-ППТ-ППОЧ1.1.5	Часть 5. Чертежи границ зон планируемого размещения линейных объектов, подлежащих реконструкции в связи с изменением их местоположения (инженерных сетей и сооружений). Муниципальный район Дюртюлинский район	АО «Петербургские дороги»
Том 1.1.6	8841-21-1.1-ППТ-ППОЧ1.1.6	Часть 6. Чертежи границ зон планируемого размещения линейных объектов, подлежащих реконструкции в связи с изменением их местоположения (инженерных сетей и сооружений). Муниципальный район Бураевский район	АО «Петербургские дороги»

Согласовано

Взам. инв. №

Подпись и дата

Инв. № подл.

8841-21-1.1-СП

Изм.	Кол.уч.	Лист	№док.	Подпись	Дата
Разработал		Кудрявцева			10.21
Н.Контр.		Кузнецов			10.21
КГИП		Андреева			10.21

Состав документации
по планировке территории

Стадия	Лист	Листов
ДПТ	1	14



**Строительство скоростной автомобильной дороги Казань –
Екатеринбург на участке Дюряули – Ачит**

Раздел 2. «Положение о размещении линейных объектов»

Том 1.2.1	8841-21-1.1-ППТ- ППОЧ1.2.1	Часть 1. Положение о размещении линейных объектов	АО «Петербургские дороги»
-----------	-------------------------------	--	---------------------------------

2. Материалы по обоснованию проекта планировки территории

**Раздел 3. «Материалы по обоснованию проекта планировки территории.
Графическая часть»**

Том 2.3.1	8841-21-1.1-ППТ- ППМО2.3.1	Часть 1. Схема расположения элементов планировочной структуры. Схема использования территории в период подготовки проекта планировки территории. Муниципальный район Дюряулинский район	АО «Петербургские дороги»
Том 2.3.2	8841-21-1.1-ППТ- ППМО2.3.2	Часть 2. Схема расположения элементов планировочной структуры. Схема использования территории в период подготовки проекта планировки территории. Муниципальный район Бураевский район	АО «Петербургские дороги»
Том 2.3.3	8841-21-1.1-ППТ- ППМО2.3.3	Часть 3. Схема организации улично-дорожной сети и движения транспорта. Муниципальный район Дюряулинский район	АО «Петербургские дороги»
Том 2.3.4	8841-21-1.1-ППТ- ППМО2.3.4	Часть 4. Схема организации улично-дорожной сети и движения транспорта. Муниципальный район Бураевский район	АО «Петербургские дороги»
Том 2.3.5	8841-21-1.1-ППТ- ППМО2.3.5	Часть 5. Схема вертикальной планировки территории. Схема инженерной подготовки и инженерной защиты территории. Муниципальный район Дюряулинский район	АО «Петербургские дороги»
Том 2.3.6	8841-21-1.1-ППТ- ППМО2.3.6	Часть 6. Схема вертикальной планировки территории. Схема инженерной подготовки и инженерной защиты территории. Муниципальный район Бураевский район	АО «Петербургские дороги»
Том 2.3.7	8841-21-1.1-ППТ- ППМО2.3.7	Часть 7. Схема границ зон с особыми условиями использования территорий, особо охраняемых природных территорий, лесничеств, границ территорий объектов культурного наследия. Схема границ территорий, подверженных риску возникновения чрезвычайных ситуаций природного и техногенного характера (пожар, взрыв, химическое, радиоактивное заражение, затопление, подтопление, оползень, карсты, эрозия и т.д. Муниципальный район Дюряулинский район	АО «Петербургские дороги»

Инов. № подл.	Подпись и дата	Взам. инв. №

Изм.	Кол.уч.	Лист	№ док.	Подпись	Дата	8841-21-1.1-СП	Лист 2
------	---------	------	--------	---------	------	----------------	-----------

**Строительство скоростной автомобильной дороги Казань –
Екатеринбург на участке Дюряули – Ачит**

Том 2.3.8	8841-21-1.1-ППТ- ППМО2.3.8	Часть 8. Схема границ зон с особыми условиями использования территорий, особо охраняемых природных территорий, лесничеств, границ территорий объектов культурного наследия. Схема границ территорий, подверженных риску возникновения чрезвычайных ситуаций природного и техногенного характера (пожар, взрыв, химическое, радиоактивное заражение, затопление, подтопление, оползень, карсты, эрозия и т.д. Муниципальный район Бураевский район	АО «Петербургские дороги»
Том 2.3.9	8841-21-1.1-ППТ- ППМО2.3.9	Часть 9. Схема конструктивных и планировочных решений. Муниципальный район Дюряулинский район	АО «Петербургские дороги»
Том 2.3.10	8841-21-1.1-ППТ- ППМО2.3.10	Часть 10. Схема конструктивных и планировочных решений. Муниципальный район Бураевский район	АО «Петербургские дороги»

**Раздел 4. «Материалы по обоснованию проекта планировки территории.
Пояснительная записка»**

Том 2.4.1	8841-21-1.1-ППТ- ППМО2.4.1	Часть 1. Пояснительная записка	АО «Петербургские дороги»
-----------	-------------------------------	---------------------------------------	------------------------------

Проект межевания территории

1. Основная часть проекта межевания территории

Раздел 1. «Проект межевания территории. Графическая часть»

Том 1.1.1	8841-21-1.1-ПМТ- ПМОЧ1.1.1	Часть 1. Проект межевания территории. Графическая часть. Сельское поселение Такарликовский сельсовет муниципального района Дюряулинского района	АО «Петербургские дороги»/ ООО «Автомобиль- Инжиниринг»
Том 1.1.2	8841-21-1.1-ПМТ- ПМОЧ1.1.2	Часть 2. Проект межевания территории. Графическая часть. Сельское поселение Таймурзинский сельсовет муниципального района Дюряулинского района	АО «Петербургские дороги»/ ООО «Автомобиль- Инжиниринг»
Том 1.1.3	8841-21-1.1-ПМТ- ПМОЧ1.1.3	Часть 3. Проект межевания территории. Графическая часть. Сельское поселение Суккуловский сельсовет муниципального района Дюряулинского района	АО «Петербургские дороги»/ ООО «Автомобиль- Инжиниринг»
Том 1.1.4	8841-21-1.1-ПМТ- ПМОЧ1.1.4	Часть 4. Проект межевания территории. Графическая часть. Сельское поселение Учпилинский сельсовет муниципального района Дюряулинского района	АО «Петербургские дороги»/ ООО «Автомобиль- Инжиниринг»
Том 1.1.5	8841-21-1.1-ПМТ- ПМОЧ1.1.5	Часть 5. Проект межевания территории. Графическая часть. Сельское поселение Староянтузовский сельсовет муниципального района Дюряулинского района	АО «Петербургские дороги»/ ООО «Автомобиль- Инжиниринг»

Изм.	Кол.уч.	Лист	№ док.	Подпись	Дата

8841-21-1.1-СП

Лист

3

**Строительство скоростной автомобильной дороги Казань –
Екатеринбург на участке Дюртюли – Ачит**

Том 1.1.6	8841-21-1.1-ПМТ-ПМОЧ1.1.6	Часть 6. Проект межевания территории. Графическая часть. Сельское поселение Вострецовский сельсовет муниципального района Бураевского района	АО «Петербургские дороги»/ ООО «Автодор-Инжиниринг»
Том 1.1.7	8841-21-1.1-ПМТ-ПМОЧ1.1.7	Часть 7. Проект межевания территории. Графическая часть. Сельское поселение Бардаковский сельсовет муниципального района Бураевского района	АО «Петербургские дороги»/ ООО «Автодор-Инжиниринг»
Том 1.1.8	8841-21-1.1-ПМТ-ПМОЧ1.1.8	Часть 8. Проект межевания территории. Графическая часть. Сельское поселение Каинлыковский сельсовет муниципального района Бураевского района	АО «Петербургские дороги»/ ООО «Автодор-Инжиниринг»
Том 1.1.9	8841-21-1.1-ПМТ-ПМОЧ1.1.9	Часть 9. Проект межевания территории. Графическая часть. Сельское поселение Кушманаковский сельсовет муниципального района Бураевского района	АО «Петербургские дороги»/ ООО «Автодор-Инжиниринг»
Том 1.1.10	8841-21-1.1-ПМТ-ПМОЧ1.1.10	Часть 10. Проект межевания территории. Графическая часть. Сельское поселение Бураевский сельсовет муниципального района Бураевского района	АО «Петербургские дороги»/ ООО «Автодор-Инжиниринг»
Том 1.1.11	8841-21-1.1-ПМТ-ПМОЧ1.1.11	Часть 11. Проект межевания территории. Графическая часть. Сельское поселение Кузбаевский сельсовет муниципального района Бураевского района	АО «Петербургские дороги»/ ООО «Автодор-Инжиниринг»
Том 1.1.12	8841-21-1.1-ПМТ-ПМОЧ1.1.12	Часть 12. Проект межевания территории. Графическая часть. Сельское поселение Ваньшевский сельсовет муниципального района Бураевского района	АО «Петербургские дороги»/ ООО «Автодор-Инжиниринг»
Том 1.1.13	8841-21-1.1-ПМТ-ПМОЧ1.1.13	Часть 13. Проект межевания территории. Графическая часть. Сельское поселение Тепляковский сельсовет муниципального района Бураевского района	АО «Петербургские дороги»/ ООО «Автодор-Инжиниринг»
Раздел 2. «Проект межевания территории. Текстовая часть»			
Том 1.2.1	8841-21-1.1-ПМТ-ПМОЧ1.2.1	Часть 1. Проект межевания территории. Текстовая часть	АО «Петербургские дороги»/ ООО «Автодор-Инжиниринг»
Том 1.2.2	8841-21-1.1-ПМТ-ПМОЧ1.2.2.	Часть 2. Проект межевания территории. Текстовая часть	АО «Петербургские дороги»/ ООО «Автодор-Инжиниринг»

Инов. № подл.	Подпись и дата	Взам. инв. №

Изм.	Кол.уч.	Лист	№ док.	Подпись	Дата

8841-21-1.1-СП

Лист

4

**Строительство скоростной автомобильной дороги Казань –
Екатеринбург на участке Дюртюли – Ачит**

2. Материалы по обоснованию проекта межевания территории

**Раздел 3. «Материалы по обоснованию проекта межевания территории.
Графическая часть»**

Том 2.3.1	8841-21-1.1-ПМТ-ПММО.2.3.1	Часть 1. Материалы по обоснованию проекта межевания территории. Графическая часть. Сельское поселение Такарликовский сельсовет муниципального района Дюртюлинского района	АО «Петербургские дороги»/ ООО «Автодор-Инжиниринг»
Том 2.3.2	8841-21-1.1-ПМТ-ПММО.2.3.2	Часть 2. Материалы по обоснованию проекта межевания территории. Графическая часть. Сельское поселение Таймурзинский сельсовет муниципального района Дюртюлинского района	АО «Петербургские дороги»/ ООО «Автодор-Инжиниринг»
Том 2.3.3	8841-21-1.1-ПМТ-ПММО.2.3.3	Часть 3. Материалы по обоснованию проекта межевания территории. Графическая часть. Сельское поселение Суккуловский сельсовет муниципального района Дюртюлинского района	АО «Петербургские дороги»/ ООО «Автодор-Инжиниринг»
Том 2.3.4	8841-21-1.1-ПМТ-ПММО.2.3.4	Часть 4. Материалы по обоснованию проекта межевания территории. Графическая часть. Сельское поселение Учпилинский сельсовет муниципального района Дюртюлинского района	АО «Петербургские дороги»/ ООО «Автодор-Инжиниринг»
Том 2.3.5	8841-21-1.1-ПМТ-ПММО.2.3.5	Часть 5. Материалы по обоснованию проекта межевания территории. Графическая часть. Сельское поселение Староянтузовский сельсовет муниципального района Дюртюлинского района	АО «Петербургские дороги»/ ООО «Автодор-Инжиниринг»
Том 2.3.6	8841-21-1.1-ПМТ-ПММО.2.3.6	Часть 6. Материалы по обоснованию проекта межевания территории. Графическая часть. Сельское поселение Вострецовский сельсовет муниципального района Бураевского района	АО «Петербургские дороги»/ ООО «Автодор-Инжиниринг»
Том 2.3.7	8841-21-1.1-ПМТ-ПММО.2.3.7	Часть 7. Материалы по обоснованию проекта межевания территории. Графическая часть. Сельское поселение Бардаковский сельсовет муниципального района Бураевского района	АО «Петербургские дороги»/ ООО «Автодор-Инжиниринг»
Том 2.3.8	8841-21-1.1-ПМТ-ПММО.2.3.8	Часть 8. Материалы по обоснованию проекта межевания территории. Графическая часть. Сельское поселение Каинлыковский сельсовет муниципального района Бураевского района	АО «Петербургские дороги»/ ООО «Автодор-Инжиниринг»
Том 2.3.9	8841-21-1.1-ПМТ-ПММО.2.3.9	Часть 9. Материалы по обоснованию проекта межевания территории. Графическая часть. Сельское поселение Кушманаковский сельсовет муниципального района Бураевского района	АО «Петербургские дороги»/ ООО «Автодор-Инжиниринг»

Интв. № подл.	Подпись и дата	Взам. инв. №

Изм.	Кол.уч.	Лист	№ док.	Подпись	Дата

8841-21-1.1-СП

Лист

5

**Строительство скоростной автомобильной дороги Казань –
Екатеринбург на участке Дюртюли – Ачит**

Том 2.3.10	8841-21-1.1-ПМТ-ПММО.2.3.10	Часть 10. Материалы по обоснованию проекта межевания территории. Графическая часть. Сельское поселение Бураевский сельсовет муниципального района Бураевского района	АО «Петербургские дороги»/ ООО «Автодор-Инжиниринг»
Том 2.3.11	8841-21-1.1-ПМТ-ПММО.2.3.11	Часть 11. Материалы по обоснованию проекта межевания территории. Графическая часть. Сельское поселение Кузбаевский сельсовет муниципального района Бураевского района	АО «Петербургские дороги»/ ООО «Автодор-Инжиниринг»
Том 2.3.12	8841-21-1.1-ПМТ-ПММО.2.3.12	Часть 12. Материалы по обоснованию проекта межевания территории. Графическая часть. Сельское поселение Ваньшевский сельсовет муниципального района Бураевского района	АО «Петербургские дороги»/ ООО «Автодор-Инжиниринг»
Том 2.3.13	8841-21-1.1-ПМТ-ПММО.2.3.13	Часть 13. Материалы по обоснованию проекта межевания территории. Графическая часть. Сельское поселение Тепляковский сельсовет муниципального района Бураевского района	АО «Петербургские дороги»/ ООО «Автодор-Инжиниринг»

**Раздел 4. «Материалы по обоснованию проекта межевания территории.
Пояснительная записка»**

Том 2.4.1	8841-21-1.1-ПМТ-ПММО2.4.1	Часть 1. Материалы по обоснованию проекта межевания территории. Пояснительная записка.	АО «Петербургские дороги»/ ООО «Автодор-Инжиниринг»
Том 2.4.2	8841-21-1.1-ПМТ-ПММО2.4.2	Часть 2. Материалы по обоснованию проекта межевания территории. Приложения (письма, приказы, распоряжения, иные материалы).	АО «Петербургские дороги»/ ООО «Автодор-Инжиниринг»
Том 2.4.3	8841-21-1.1-ПМТ-ПММО2.4.3	Часть 3. Материалы по обоснованию проекта межевания территории. Приложения. (письма, приказы, распоряжения, иные материалы)	АО «Петербургские дороги»/ ООО «Автодор-Инжиниринг»
Том 2.4.4	8841-21-1.1-ПМТ-ПММО2.4.4	Часть 4. Материалы по обоснованию проекта межевания территории. Приложения. (письма, приказы, распоряжения, иные материалы)	АО «Петербургские дороги»/ ООО «Автодор-Инжиниринг»

Материалы на электронном носителе Том 2.4.4 – Том 2.4.41

Том 2.4.5	8841-21-1.1-ПМТ-ПММО2.4.5	Часть 5. Материалы по обоснованию проекта межевания территории. Приложения Кадастровые выписки (кад.квартал 02:17:000000)	АО «Петербургские дороги»/ ООО «Автодор-Инжиниринг»
Том 2.4.6	8841-21-1.1-ПМТ-ПММО2.4.6	Часть 6. Материалы по обоснованию проекта межевания территории. Приложения Кадастровые выписки (кад.квартал 02:17:000000)	АО «Петербургские дороги»/ ООО «Автодор-Инжиниринг»

Изм.	Кол.уч.	Лист	№ док.	Подпись	Дата

8841-21-1.1-СП

Лист

6

**Строительство скоростной автомобильной дороги Казань –
Екатеринбург на участке Дюряули – Ачит**

			Инжиниринг»
Том 2.4.7	8841-21-1.1-ПМТ-ПММО2.4.7	Часть 7. Материалы по обоснованию проекта межевания территории. Приложения Кадастровые выписки (кад.квартал 02:17:000000)	АО «Петербургские дороги»/ ООО «Автодор-Инжиниринг»
Том 2.4.8	8841-21-1.1-ПМТ-ПММО2.4.8	Часть 8. Материалы по обоснованию проекта межевания территории. Приложения Кадастровые выписки (кад.квартал 02:17:000000)	АО «Петербургские дороги»/ ООО «Автодор-Инжиниринг»
Том 2.4.9	8841-21-1.1-ПМТ-ПММО2.4.9	Часть 9. Материалы по обоснованию проекта межевания территории. Приложения (кад.квартал 02:17:000000)	АО «Петербургские дороги»/ ООО «Автодор-Инжиниринг»
Том 2.4.10	8841-21-1.1-ПМТ-ПММО2.4.10	Часть 10. Материалы по обоснованию проекта межевания территории. Приложения (кад.квартал 02:17:000000)	АО «Петербургские дороги»/ ООО «Автодор-Инжиниринг»
Том 2.4.11	8841-21-1.1-ПМТ-ПММО2.4.11	Часть 11. Материалы по обоснованию проекта межевания территории. Приложения (кад.квартал 02:17:000000)	АО «Петербургские дороги»/ ООО «Автодор-Инжиниринг»
Том 2.4.12	8841-21-1.1-ПМТ-ПММО2.4.12	Часть 12. Материалы по обоснованию проекта межевания территории. Приложения (кад.квартал 02:17:000000)	АО «Петербургские дороги»/ ООО «Автодор-Инжиниринг»
Том 2.4.13	8841-21-1.1-ПМТ-ПММО2.4.13	Часть 13. Материалы по обоснованию проекта межевания территории. Приложения (кад.квартал 02:17:000000)	АО «Петербургские дороги»/ ООО «Автодор-Инжиниринг»
Том 2.4.14	8841-21-1.1-ПМТ-ПММО2.4.14	Часть 14. Материалы по обоснованию проекта межевания территории. Приложения (кад.квартал 02:17:000000)	АО «Петербургские дороги»/ ООО «Автодор-Инжиниринг»
Том 2.4.15	8841-21-1.1-ПМТ-ПММО2.4.15	Часть 15. Материалы по обоснованию проекта межевания территории. Приложения (кад.квартал 02:17:000000)	АО «Петербургские дороги»/ ООО «Автодор-Инжиниринг»
Том 2.4.16	8841-21-1.1-ПМТ-ПММО2.4.16	Часть 16. Материалы по обоснованию проекта межевания территории. Приложения (кад.квартал 02:17:000000)	АО «Петербургские дороги»/ ООО «Автодор-Инжиниринг»
Том 2.4.17	8841-21-1.1-ПМТ-ПММО2.4.17	Часть 17. Материалы по обоснованию проекта межевания территории. Приложения (кад.квартал 02:17:000000)	АО «Петербургские дороги»/ ООО «Автодор-Инжиниринг»
Том 2.4.18	8841-21-1.1-ПМТ-ПММО2.4.18	Часть 18. Материалы по обоснованию проекта межевания территории.	АО «Петербургские

Инв. № подл.	Подпись и дата	Взам. инв. №

Изм.	Кол.уч.	Лист	№ док.	Подпись	Дата

8841-21-1.1-СП

Лист

7

**Строительство скоростной автомобильной дороги Казань –
Екатеринбург на участке Дюряули – Ачит**

		Приложения (кад.квартал 02:17:000000)	дороги»/ ООО «Автодор- Инжиниринг»
Том 2.4.19	8841-21-1.1-ПМТ- ПММО2.4.19	Часть 19. Материалы по обоснованию проекта межевания территории. Приложения (кад.квартал 02:17:000000)	АО «Петербургские дороги»/ ООО «Автодор- Инжиниринг»
Том 2.4.20	8841-21-1.1-ПМТ- ПММО2.4.20	Часть 20. Материалы по обоснованию проекта межевания территории. Приложения (кад.квартал 02:17:000000)	АО «Петербургские дороги»/ ООО «Автодор- Инжиниринг»
Том 2.4.21	8841-21-1.1-ПМТ- ПММО2.4.21	Часть 21. Материалы по обоснованию проекта межевания территории. Приложения Кадастровые выписки (кад.кварталы 02:17:020701, 02:17:020702, 02:17:020703, 02:17:020801, 02:17:020802, 02:17:030501, 02:17:040601, 02:17:040801, 02:17:050703)	АО «Петербургские дороги»/ ООО «Автодор- Инжиниринг»
Том 2.4.22	8841-21-1.1-ПМТ- ПММО2.4.22	Часть 22. Материалы по обоснованию проекта межевания территории. Приложения Кадастровые выписки (кад.кварталы 02:17:050801, 02:17:050802, 02:17:050803, 02:17:050901, 02:17:050902, 02:17:060802, 02:17:060901, 02:17:060903, 02:17:061002, 02:17:070902, 02:17:101001)	АО «Петербургские дороги»/ ООО «Автодор- Инжиниринг»
Том 2.4.23	8841-21-1.1-ПМТ- ПММО2.4.23	Часть 23. Материалы по обоснованию проекта межевания территории. Приложения Кадастровые выписки (кад.кварталы 02:17:101002, 02:17:101202, 02:17:141303, 02:17:141501, 02:17:141502, 02:17:160701)	АО «Петербургские дороги»/ ООО «Автодор- Инжиниринг»
Том 2.4.24	8841-21-1.1-ПМТ- ПММО2.4.24	Часть 24. Материалы по обоснованию проекта межевания территории. Приложения Кадастровые выписки (кад.квартал 02:22:000000)	АО «Петербургские дороги»/ ООО «Автодор- Инжиниринг»
Том 2.4.25	8841-21-1.1-ПМТ- ПММО2.4.25	Часть 25. Материалы по обоснованию проекта межевания территории. Приложения Кадастровые выписки (кад.квартал 02:22:000000)	АО «Петербургские дороги»/ ООО «Автодор- Инжиниринг»
Том 2.4.26	8841-21-1.1-ПМТ- ПММО2.4.26	Часть 26. Материалы по обоснованию проекта межевания территории. Приложения Кадастровые выписки (кад.квартал 02:22:000000)	АО «Петербургские дороги»/ ООО «Автодор- Инжиниринг»
Том 2.4.27	8841-21-1.1-ПМТ- ПММО2.4.27	Часть 27. Материалы по обоснованию проекта межевания территории. Приложения Кадастровые выписки (кад.квартал 02:22:000000)	АО «Петербургские дороги»/ ООО «Автодор- Инжиниринг»
Том 2.4.28	8841-21-1.1-ПМТ- ПММО2.4.28	Часть 28. Материалы по обоснованию проекта межевания территории. Приложения Кадастровые выписки (кад.квартал 02:22:000000)	АО «Петербургские дороги»/ ООО «Автодор- Инжиниринг»

Взам. инв. №	
Подпись и дата	
Инв. № подл.	

Изм.	Кол.уч.	Лист	№док.	Подпись	Дата

8841-21-1.1-СП

Лист

8

**Строительство скоростной автомобильной дороги Казань –
Екатеринбург на участке Дюртюли – Ачит**

Том 2.4.29	8841-21-1.1-ПМТ-ПММО2.4.29	Часть 29. Материалы по обоснованию проекта межевания территории. Приложения Кадастровые выписки (кад.квартал 02:22:000000)	АО «Петербургские дороги»/ ООО «Автодор-Инжиниринг»
Том 2.4.30	8841-21-1.1-ПМТ-ПММО2.4.30	Часть 30. Материалы по обоснованию проекта межевания территории. Приложения Кадастровые выписки (кад.квартал 02:22:000000)	АО «Петербургские дороги»/ ООО «Автодор-Инжиниринг»
Том 2.4.31	8841-21-1.1-ПМТ-ПММО2.4.31	Часть 31. Материалы по обоснованию проекта межевания территории. Приложения Кадастровые выписки (кад.квартал 02:22:000000)	АО «Петербургские дороги»/ ООО «Автодор-Инжиниринг»
Том 2.4.32	8841-21-1.1-ПМТ-ПММО2.4.32	Часть 32. Материалы по обоснованию проекта межевания территории. Приложения Кадастровые выписки (кад.квартал 02:22:000000)	АО «Петербургские дороги»/ ООО «Автодор-Инжиниринг»
Том 2.4.33	8841-21-1.1-ПМТ-ПММО2.4.33	Часть 33. Материалы по обоснованию проекта межевания территории. Приложения Кадастровые выписки (кад.квартал 02:22:000000)	АО «Петербургские дороги»/ ООО «Автодор-Инжиниринг»
Том 2.4.34	8841-21-1.1-ПМТ-ПММО2.4.34	Часть 34. Материалы по обоснованию проекта межевания территории. Приложения Кадастровые выписки (кад.квартал 02:22:000000)	АО «Петербургские дороги»/ ООО «Автодор-Инжиниринг»
Том 2.4.35	8841-21-1.1-ПМТ-ПММО2.4.35	Часть 35. Материалы по обоснованию проекта межевания территории. Приложения Кадастровые выписки (кад.квартал 02:22:000000)	АО «Петербургские дороги»/ ООО «Автодор-Инжиниринг»
Том 2.4.36	8841-21-1.1-ПМТ-ПММО2.4.36	Часть 36. Материалы по обоснованию проекта межевания территории. Приложения Кадастровые выписки (кад.квартал 02:22:000000)	АО «Петербургские дороги»/ ООО «Автодор-Инжиниринг»
Том 2.4.37	8841-21-1.1-ПМТ-ПММО2.4.37	Часть 37. Материалы по обоснованию проекта межевания территории. Приложения Кадастровые выписки (кад.кварталы 02:22:010201, 02:22:020603, 02:22:050504, 02:22:070101, 02:22:090801)	АО «Петербургские дороги»/ ООО «Автодор-Инжиниринг»
Том 2.4.38	8841-21-1.1-ПМТ-ПММО2.4.38	Часть 38. Материалы по обоснованию проекта межевания территории. Приложения Кадастровые выписки (кад.кварталы 02:22:090901, 02:22:140101, 02:22:140201, 02:22:140402, 02:22:150201, 02:22:150301, 02:22:150401, 02:22:150502, 02:22:150601, 02:22:150802, 02:22:151602)	АО «Петербургские дороги»/ ООО «Автодор-Инжиниринг»
Том 2.4.39	8841-21-1.1-ПМТ-ПММО2.4.39	Часть 39. Материалы по обоснованию проекта межевания территории. Приложения Кадастровые выписки	АО «Петербургские дороги»/ ООО «Автодор-

Инв. № подл.	Подпись и дата	Взам. инв. №

Изм.	Кол.уч.	Лист	№док.	Подпись	Дата

8841-21-1.1-СП

Лист

9

**Строительство скоростной автомобильной дороги Казань –
Екатеринбург на участке Дюряули – Ачит**

		(кад.квартал 02:22:000000)	Инжиниринг»
Том 2.4.40	8841-21-1.1-ПМТ-ПММО2.4.40	Часть 407. Материалы по обоснованию проекта межевания территории. Приложения Кадастровые выписки (кад.кварталы 02:70:000000, 02:70:013101)	АО «Петербургские дороги»/ ООО «Автодор-Инжиниринг»
Том 2.4.41	8841-21-1.1-ПМТ-ПММО2.4.41	Часть 41. Материалы по обоснованию проекта межевания территории. Приложения Кадастровые выписки (кад.кварталы 02:00:000000, 02:13:000000, 02:17:000000, 02:22:000000, 02:70:000000)	АО «Петербургские дороги»/ ООО «Автодор-Инжиниринг»

Раздел 5. «Схема резервирования земель»

Том 2.5.1	8841-21-1.1-ПМТ-ПМСР2.5.1	Часть 1. Схема резервирования земель. М 1:2000	АО «Петербургские дороги»/ ООО «Автодор-Инжиниринг»
Том 2.5.2	8841-21-1.1-ПМТ-ПМСР2.5.2	Часть 2. Схема резервирования земель. М 1:2000	АО «Петербургские дороги»/ ООО «Автодор-Инжиниринг»
Том 2.5.3	8841-21-1.1-ПМТ-ПМСР2.5.3	Часть 3. Схема резервирования земель. М 1:2000	АО «Петербургские дороги»/ ООО «Автодор-Инжиниринг»
Том 2.5.4	8841-21-1.1-ПМТ-ПМСР2.5.4	Часть 4. Схема резервирования земель. М 1:2000	АО «Петербургские дороги»/ ООО «Автодор-Инжиниринг»
Том 2.5.5	8841-21-1.1-ПМТ-ПМСР2.5.5	Часть 5. Схема резервирования земель. М 1:2000	АО «Петербургские дороги»/ ООО «Автодор-Инжиниринг»

Приложения

Приложение 1. Инженерно-геодезические изыскания.

Том 1.1	8841-21-2-ДПТ-ИГДИ1.1	Книга 1. Технический отчет по результатам инженерно-геодезических изысканий. Пояснительная записка. Текстовые приложения	ООО «Гипростроймост-Геотех»
Том 1.2	8841-21-2-ДПТ-ИГДИ1.2	Книга 2. Технический отчет по результатам инженерно-геодезических изысканий. Текстовые приложения	ООО «Гипростроймост-Геотех»
Том 1.3	8841-21-2-ДПТ-ИГДИ1.3	Книга 3. Технический отчет по результатам инженерно-геодезических изысканий. Программа инженерно-геодезических изысканий	ООО «Гипростроймост-Геотех»
Том 1.4	8841-21-2-ДПТ-ИГДИ1.4	Книга 4. Технический отчет по результатам инженерно-геодезических изысканий. Графические приложения	ООО «Гипростроймост-Геотех»

Инв. № подл.	Подпись и дата	Взам. инв. №

Изм.	Кол.уч.	Лист	№ док.	Подпись	Дата	8841-21-1.1-СП	Лист 10

**Строительство скоростной автомобильной дороги Казань –
Екатеринбург на участке Дюртюли – Ачит**

Том 1.5	8841-21-2-ДПТ-ИГДИ1.5	Книга 5. Технический отчет по результатам инженерно-геодезических изысканий. Графические приложения	ООО «Гипростроймост-Геотех»
Том 1.6	8841-21-2-ДПТ-ИГДИ1.6	Книга 6. Технический отчет по результатам инженерно-геодезических изысканий. Графические приложения	ООО «Гипростроймост-Геотех»
Приложение 2. Инженерно-геологические изыскания			
Том 2.1	8841-21-2-ДПТ-ИГЛИ2.1	Книга 1. Технический отчет по результатам инженерно-геологических изысканий. Пояснительная записка	ООО «Гипростроймост-Геотех»
Том 2.2	8841-21-2-ДПТ-ИГЛИ2.2	Книга 2. Технический отчет по результатам инженерно-геологических изысканий. Текстовые приложения	ООО «Гипростроймост-Геотех»
Том 2.3	8841-21-2-ДПТ-ИГЛИ2.3	Книга 3. Технический отчет по результатам инженерно-геологических изысканий. Текстовые приложения	ООО «Гипростроймост-Геотех»
Том 2.4	8841-21-2-ДПТ-ИГЛИ2.4	Книга 4. Технический отчет по результатам инженерно-геологических изысканий. Текстовые приложения	ООО «Гипростроймост-Геотех»
Том 2.5	8841-21-2-ДПТ-ИГЛИ2.5	Книга 5. Технический отчет по результатам инженерно-геологических изысканий. Текстовые приложения	ООО «Гипростроймост-Геотех»
Том 2.6	8841-21-2-ДПТ-ИГЛИ2.6	Книга 6. Технический отчет по результатам инженерно-геологических изысканий. Текстовые приложения	ООО «Гипростроймост-Геотех»
Том 2.7	8841-21-2-ДПТ-ИГЛИ2.7	Книга 7. Технический отчет по результатам инженерно-геологических изысканий. Текстовые приложения	ООО «Гипростроймост-Геотех»
Том 2.8	8841-21-2-ДПТ-ИГЛИ2.8	Книга 8. Технический отчет по результатам инженерно-геологических изысканий. Текстовые приложения	ООО «Гипростроймост-Геотех»
Том 2.9	8841-21-2-ДПТ-ИГЛИ2.9	Книга 9. Технический отчет по результатам инженерно-геологических изысканий. Графические приложения	ООО «Гипростроймост-Геотех»
Том 2.10	8841-21-2-ДПТ-ИГЛИ2.10	Книга 10. Технический отчет по результатам инженерно-геологических изысканий. Графические приложения	ООО «Гипростроймост-Геотех»
Том 2.11	8841-21-2-ДПТ-ИГЛИ2.11	Книга 11. Технический отчет по результатам инженерно-геологических изысканий. Графические приложения	ООО «Гипростроймост-Геотех»
Том 2.12	8841-21-2-ДПТ-ИГЛИ2.12	Книга 12. Технический отчет по результатам инженерно-геологических изысканий. Графические приложения	ООО «Гипростроймост-Геотех»
Том 2.13	8841-21-2-ДПТ-ИГЛИ2.13	Книга 13. Технический отчет по результатам инженерно-геологических изысканий. Графические приложения	ООО «Гипростроймост-Геотех»
Том 2.14	8841-21-2-ДПТ-	Книга 14. Карстологические исследования.	ООО «ПКиБЗ»

Взам. инв. №	
Подпись и дата	
Инв. № подл.	

Изм.	Кол.уч.	Лист	№ док.	Подпись	Дата

8841-21-1.1-СП

Лист

11

**Строительство скоростной автомобильной дороги Казань –
Екатеринбург на участке Дюртюли – Ачит**

	ИГЛИ2.14	Текстовая часть. Текстовые приложения	
Том 2.15	8841-21-2-ДПТ-ИГЛИ2.15	Книга 15. Карстологические исследования. Графическая часть	ООО «ПКБЗ»
Приложение 3. Инженерно-гидрометеорологические изыскания.			
Том 3.1	8841-21-2-ДПТ-ИГМИ3.1	Книга 1. Технический отчет по результатам инженерно-гидрометеорологических изысканий. Пояснительная записка. Текстовые приложения	ООО «Гипростроймост-Геотех»
Том 3.2	8841-21-2-ДПТ-ИГМИ3.2	Книга 2. Технический отчет по результатам инженерно-гидрометеорологических изысканий. Текстовые приложения	ООО «Гипростроймост-Геотех»
Том 3.3	8841-21-2-ДПТ-ИГМИ3.3	Книга 3. Технический отчет по результатам инженерно-гидрометеорологических изысканий. Графические приложения	ООО «Гипростроймост-Геотех»
Приложение 4. Инженерно-экологические изыскания.			
Том 4.1	8841-21-2-ДПТ-ИЭИ4.1	Книга 1. Инженерно-экологические изыскания. Пояснительная записка	ООО «Гипростроймост-Геотех»
Том 4.2	8841-21-2-ДПТ-ИЭИ4.2	Книга 2. Инженерно-экологические изыскания. Текстовые приложения А, Б, В, Г, Д, Е	ООО «Гипростроймост-Геотех»
Том 4.3	8841-21-2-ДПТ-ИЭИ4.3	Книга 3. Инженерно-экологические изыскания. Текстовые приложения Ж, И, К. Графические приложения	ООО «Гипростроймост-Геотех»
Приложение 5. Материалы, обосновывающие разработку документации по планировке территории			
Том 5.1.1	8841-21-1.1-ДПТ-ОТР5.1.1	Книга 1. Обоснование выбора варианта трассы. Схемы предполагаемых вариантов прохождения трассы	АО «Институт Гипростроймост – Санкт-Петербург»
Том 5.1.2	8841-21-1.1-ДПТ-ОТР5.1.2	Книга 2. Обоснование основных технических решений по автомобильной дороге. Участок №1 ПК0 - ПК417	АО «Гипростроймост – Санкт-Петербург»
Том 5.1.3	8841-21-1.1-ДПТ-ОТР5.1.3	Книга 3. Обоснование основных технических решений по автомобильной дороге. Участок №2 ПК417 - ПК901	АО «Петербургские дороги»
Том 5.1.4	8841-21-1.1-ДПТ-ОТР5.1.4	Книга 4. Обоснование основных технических решений по пересечениям и примыканиям. Участок №1 ПК0 - ПК417	АО «Институт Гипростроймост – Санкт-Петербург»
Том 5.1.5	8841-21-1.1-ДПТ-ОТР5.1.5	Книга 5. Обоснование основных технических решений по пересечениям и примыканиям. Участок №2 ПК417 - ПК901	АО «Петербургские дороги»
Том 5.1.6	8841-21-1.1-ДПТ-ОТР5.1.6	Книга 6. Обоснование основных технических решений по искусственным сооружениям автомобильной дороги	АО «Гипростроймост – Санкт-Петербург»
Том 5.1.7	8841-21-1.1-ДПТ-ОТР5.1.7	Книга 7. Обоснование основных технических решений по искусственным	АО «Институт Гипростроймост – Санкт-

Инв. № подл.	Подпись и дата	Взам. инв. №	

							8841-21-1.1-СП	Лист
Изм.	Кол.уч.	Лист	№ док.	Подпись	Дата			12

**Строительство скоростной автомобильной дороги Казань –
Екатеринбург на участке Дюртюли – Ачит**

		сооружениям автомобильной дороги. Мост через р. Белая	Петербург»
Том 5.1.8	8841-21-1.1-ДПТ-ОТР5.1.8	Книга 8. Обоснование основных технических решений по искусственным сооружениям переустраиваемых автомобильных дорог	АО «Институт Гипростроймост – Санкт-Петербург»
Том 5.1.9	8841-21-1.1-ДПТ-ОТР5.1.9	Книга 9. Обоснование основных технических решений АСУДД и системы платности	КСМ
Том 5.1.10	8841-21-1.1-ДПТ-ОТР5.1.10	Книга 10. Обоснование основных технических решений и мест размещения объектов дорожного сервиса, МФЗ и иных зданий, и сооружений необходимых для содержания автомобильной дороги	АО «Петербургские дороги»
Том 5.1.11	8841-21-1.1-ДПТ-ОТР5.1.11	Книга 11. Мероприятия по переустройству коммуникаций	АО «Институт Гипростроймост – Санкт-Петербург»
Том 5.1.12	8841-21-1.1-ДПТ-ОТР5.1.12	Книга 12. Обоснование основных технических решений по транспортной безопасности	ГлобоТэк
Том 5.2	8841-21-1.1-ДПТ-ГОЧС5.2.13	Книга 13. Перечень мероприятий по гражданской обороне, мероприятий по предупреждению чрезвычайных ситуаций природного и техногенного характера	ГлобоТэк
Том 5.3	8841-21-1.1-ДПТ-ООС5.3.14	Книга 14. Мероприятия по охране окружающей среды	ООО «Транспроектинжиниринг»
Том 5.4	8841-21-1.1-ДПТ-АРХ5.4.15	Книга 15. Мероприятия по обеспечению сохранности выявленных объектов культурного наследия. Выполнение археологического и историко-культурного обследования.	ООО «Гипростроймост-Геотех»
Том 5.5.1	8841-21-1.1-ДПТ-ЭКИ5.5.16	Книга 16. Экономические изыскания по выбранному варианту размещения Объекта и основных технических решений. Характеристика социально-экономического развития зоны тяготения проектируемого Объекта.	ООО «А+С Транспроект» (SIMETRA)
Том 5.5.2	8841-21-1.1-ДПТ-ЭКИ5.5.17	Книга 17. Экономические изыскания по выбранному варианту размещения Объекта и основных технических решений. Анализ существующей транспортной сети.	ООО «А+С Транспроект» (SIMETRA)
Том 5.5.3	8841-21-1.1-ДПТ-ЭКИ5.5.18	Книга 18. Экономические изыскания по выбранному варианту размещения Объекта и основных технических решений. Прогноз интенсивности движения транспортных потоков.	ООО «А+С Транспроект» (SIMETRA)
Том 6	8841-21-1.1-ДПТ-РВИ6	Приложение 6. Определение предварительного размера возмещения в	АО «Институт Гипростроймост

Инв. № подл.	Подпись и дата	Взам. инв. №

Изм.	Кол.уч.	Лист	№док.	Подпись	Дата

8841-21-1.1-СП

Лист

13

**Строительство скоростной автомобильной дороги Казань –
Екатеринбург на участке Дюртюли – Ачит**

		<i>связи с изъятием для государственных нужд земельных участков и (или) иных объектов недвижимого имущества, занятием земельных участков на время проведения строительно-монтажных работ (укрупненный расчет).</i>	– Санкт-Петербург»
Том 7	8841-21-1.1-ДПТ-ССР7	<i>Приложение 7. Сводный сметный расчет стоимости строительства Автомобильной дороги на основании укрупненных нормативов цены строительства или объектов аналогов.</i>	АО «Гипростроймост – Санкт-Петербург»
Том 8	8841-21-1.1-ДПТ-УРС8	<i>Приложение 8. Укрупненный расчет стоимости эксплуатации Автомобильной дороги и предлагаемой системы взимания платы на эксплуатационной стадии реализации проекта.</i>	АО «Петербургские дороги»
Том 9	8841-21-1.1-ДПТ-ДСТУ9	<i>Приложение 9. Документы согласований, технические требования и условия</i>	АО «Петербургские дороги»

Инв. № подл.	Подпись и дата	Взам. инв. №							8841-21-1.1-СП	Лист
			Изм.	Кол.уч.	Лист	№док.	Подпись	Дата		14

Выписка из Единого государственного реестра недвижимости об объекте недвижимости
Сведения о характеристиках объекта недвижимости

На основании запроса от 10.10.2021 г., поступившего на рассмотрение 11.10.2021 г., сообщаем, что согласно записям Единого государственного реестра недвижимости:

Сооружение			
вид объекта недвижимости			
Лист № ____ Раздела	Всего листов раздела : ____	Всего разделов: ____	Всего листов выписки: ____
11.10.2021 № 99/2021/422974687			
Кадастровый номер:		02:00:000000:362	
Номер кадастрового квартала:	02:00:000000		
Дата присвоения кадастрового номера:	24.10.2013		
Ранее присвоенный государственный учетный номер:	данные отсутствуют		
Адрес:	Республика Башкортостан, Дюртюлинский, Бураевский районы, а/д Дюртюли-Нефтекамск-Ярмино-Большебадраково-Калмыково-Шабаево-Бураево		
Основная характеристика (для сооружения):	протяженность	64800	м
	тип	значение	единица измерения
Назначение:	сооружения дорожного транспорта		
Наименование:	Автомобильная дорога Дюртюли-Бураево		
Количество этажей, в том числе подземных этажей:	данные отсутствуют		
Год ввода в эксплуатацию по завершении строительства:	данные отсутствуют		
Год завершения строительства:	1987		
Кадастровая стоимость, руб.:	15225066.63		
Государственный регистратор		ФГИС ЕГРН	
полное наименование должности	подпись	инициалы, фамилия	

М.П.

Раздел 1

Выписка из Единого государственного реестра недвижимости об объекте недвижимости
Сведения о характеристиках объекта недвижимости

На основании запроса от 10.10.2021 г., поступившего на рассмотрение 11.10.2021 г., сообщаем, что согласно записям Единого государственного реестра недвижимости:

Сооружение			
вид объекта недвижимости			
Лист № ____ Раздела	Всего листов раздела : ____	Всего разделов: ____	Всего листов выписки: ____
11.10.2021 № 99/2021/422974687			
Кадастровый номер:		02:00:000000:362	
Кадастровые номера иных объектов недвижимости, в пределах которых расположен объект недвижимости:	02:17:000000:148, 02:17:000000:178, 02:17:000000:180, 02:17:000000:188, 02:17:000000:202, 02:17:000000:203, 02:17:000000:52, 02:17:000000:76, 02:17:000000:97, 02:17:020201:232, 02:17:020201:368, 02:17:020703:4, 02:17:030501:5, 02:17:030501:6, 02:22:000000:4042, 02:22:000000:4043, 02:22:000000:4044, 02:22:000000:4045, 02:22:000000:87, 02:22:190201:16, 02:22:191501:201		
Кадастровые номера помещений, машино-мест, расположенных в здании или сооружении:	данные отсутствуют		
Кадастровые номера объектов недвижимости, из которых образован объект недвижимости:	данные отсутствуют		
Кадастровые номера образованных объектов недвижимости:	данные отсутствуют		
Сведения о включении объекта недвижимости в состав предприятия как имущественного комплекса:			
Сведения о включении объекта недвижимости в состав единого недвижимого комплекса:			
Кадастровый номер земельного участка, если входящие в состав единого недвижимого комплекса объекты недвижимости расположены на одном земельном участке	данные отсутствуют		
Виды разрешенного использования:	данные отсутствуют		
Сведения о включении объекта недвижимости в реестр объектов культурного наследия:	данные отсутствуют		
Сведения о кадастровом инженерере:	данные отсутствуют		
Статус записи об объекте недвижимости:	Сведения об объекте недвижимости имеют статус "актуальные"		
Особые отметки:	Сведения о назначении имеют статус «Актуальные незасвидетельствованные». Право (ограничение права, обременение объекта недвижимости) зарегистрировано на данный объект недвижимости с назначением отсутствует. Сведения необходимые для заполнения раздела 6 отсутствуют.		
Получатель выписки:	Рачкова Елена Сергеевна		

Государственный регистратор		ФГИС ЕГРН
полное наименование должности	подпись	инициалы, фамилия


М.П.

Раздел 2

Выписка из Единого государственного реестра недвижимости об объекте недвижимости
Сведения о зарегистрированных правах

Сооружение			
вид объекта недвижимости			
Лист № ____ Раздела	Всего листов раздела : ____	Всего разделов: ____	Всего листов выписки: ____
11.10.2021 № 99/2021/422974687			
Кадастровый номер:		02:00:000000:362	
1.	Правообладатель (правообладатели):	1.1.	Республика Башкортостан
2.	Вид, номер и дата государственной регистрации права:	2.1.	Собственность, № 02-04-01/417/2013-055 от 16.12.2013
3.	Ограничение прав и обременение объекта недвижимости:	не зарегистрировано	
1.	Правообладатель (правообладатели):	1.2.	Государственное казённое учреждение Управление дорожного хозяйства Республики Башкортостан, ИНН: 0274162934
2.	Вид, номер и дата государственной регистрации права:	2.2.	Оперативное управление, № 02-04-01/417/2013-051 от 16.12.2013
3.	Ограничение прав и обременение объекта недвижимости:	не зарегистрировано	
5.	Заявленные в судебном порядке права требования:	данные отсутствуют	
6.	Сведения о возражении в отношении зарегистрированного права:	данные отсутствуют	
7.	Сведения о наличии решения об изъятии объекта недвижимости для государственных и муниципальных нужд:	данные отсутствуют	
8.	Сведения о невозможности государственной регистрации без личного участия правообладателя или его законного представителя:		
9.	Правопритязания и сведения о наличии поступивших, но не рассмотренных заявлений о проведении государственной регистрации права (перехода, прекращения права), ограничения права или обременения объекта недвижимости, сделки в отношении объекта недвижимости:	данные отсутствуют	
10.	Сведения об осуществлении государственной регистрации сделки, права, ограничения права без необходимого в силу закона согласия третьего лица, органа:	данные отсутствуют	
Государственный регистратор		ФГИС ЕГРН	
полное наименование должности		инициалы, фамилия	
		подпись	

М.П.

Сооружение			
вид объекта недвижимости			
Лист № ____ Раздела	Всего листов раздела : ____	Всего разделов: ____	Всего листов выписки: ____
11.10.2021 № 99/2021/422974687			
Кадастровый номер:		02:00:000000:362	
Схема расположения объекта недвижимости (части объекта недвижимости) на земельном участке(ах)			
			
Масштаб 1:	Условные обозначения:		
Государственный регистратор		ФГИС ЕГРН	
полное наименование должности		подпись	инициалы, фамилия
М.П.			

Раздел 5.1

Сооружение						
вид объекта недвижимости						
Лист № ____ Раздела		Всего листов раздела : ____		Всего разделов: ____		Всего листов выписки: ____
11.10.2021 № 99/2021/422974687						
Кадастровый номер:				02:00:000000:362		
1. Сведения о координатах характерных точек контура объекта недвижимости						
Система координат: МСК-02, зона 1						
Зона №						
Номер точки	Координаты, м		Радиус, м	Средняя квадратическая погрешность определения координат характерных точек контура, м	Глубина, высота, м	
	X	Y			H1	H2
1	2	3	4	5	6	7
1	780706.09	1322892.34	данные отсутствуют	данные отсутствуют		
2	780697.5	1322886.61	данные отсутствуют	данные отсутствуют		
3	780688.77	1322880.58	данные отсутствуют	данные отсутствуют		
4	780676.09	1322874.78	данные отсутствуют	данные отсутствуют		
5	780659.46	1322867.75	данные отсутствуют	данные отсутствуют		
6	780636.65	1322857.31	данные отсутствуют	данные отсутствуют		
7	780621.35	1322850.04	данные отсутствуют	данные отсутствуют		
8	780607.97	1322844.09	данные отсутствуют	данные отсутствуют		
9	780592.51	1322836.74	данные отсутствуют	данные отсутствуют		
10	780567.22	1322825.07	данные отсутствуют	данные отсутствуют		
11	780481.32	1322786.1	данные отсутствуют	данные отсутствуют		
12	780466.71	1322779.37	данные отсутствуют	данные отсутствуют		
13	780442.74	1322768.55	данные отсутствуют	данные отсутствуют		
Государственный регистратор				ФГИС ЕГРН		
полное наименование должности				подпись	инициалы, фамилия	
М.П.						

Сооружение			
вид объекта недвижимости			
Лист № ____ Раздела	Всего листов раздела : ____	Всего разделов: ____	Всего листов выписки: ____
11.10.2021 № 99/2021/422974687			
Кадастровый номер:		02:00:000000:362	

Номер точки	Координаты, м		Радиус, м	Средняя квадратическая погрешность определения координат характерных точек контура, м	Глубина, высота, м	
	X	Y			H1	H2
1	2	3	4	5	6	7
14	780419.78	1322758.03	данные отсутствуют	данные отсутствуют		
15	780384.6	1322742.26	данные отсутствуют	данные отсутствуют		
16	780362.33	1322732.13	данные отсутствуют	данные отсутствуют		
17	780331.56	1322718.53	данные отсутствуют	данные отсутствуют		
18	780308.9	1322708.63	данные отсутствуют	данные отсутствуют		
19	780218.21	1322667.57	данные отсутствуют	данные отсутствуют		
20	780184.5	1322652.65	данные отсутствуют	данные отсутствуют		
21	780135.02	1322630	данные отсутствуют	данные отсутствуют		
22	780085.38	1322607.96	данные отсутствуют	данные отсутствуют		
23	780029.94	1322583.37	данные отсутствуют	данные отсутствуют		
24	779987.73	1322564.9	данные отсутствуют	данные отсутствуют		
25	779931.52	1322539.3	данные отсутствуют	данные отсутствуют		
26	779884.04	1322518.5	данные отсутствуют	данные отсутствуют		
27	779816.93	1322488.74	данные отсутствуют	данные отсутствуют		

Государственный регистратор		ФГИС ЕГРН
полное наименование должности	подпись	инициалы, фамилия

М.П.

Сооружение			
вид объекта недвижимости			
Лист № ____ Раздела	Всего листов раздела : ____	Всего разделов: ____	Всего листов выписки: ____
11.10.2021 № 99/2021/422974687			
Кадастровый номер:		02:00:000000:362	

Номер точки	Координаты, м		Радиус, м	Средняя квадратическая погрешность определения координат характерных точек контура, м	Глубина, высота, м	
	X	Y			H1	H2
1	2	3	4	5	6	7
28	779767.6	1322466.16	данные отсутствуют	данные отсутствуют		
29	779716.19	1322443.12	данные отсутствуют	данные отсутствуют		
30	779683.17	1322428.27	данные отсутствуют	данные отсутствуют		
31	779643.51	1322410.26	данные отсутствуют	данные отсутствуют		
32	779611.73	1322396.27	данные отсутствуют	данные отсутствуют		
33	779575.86	1322379.95	данные отсутствуют	данные отсутствуют		
34	779522.74	1322355.67	данные отсутствуют	данные отсутствуют		
35	779506.27	1322348.41	данные отсутствуют	данные отсутствуют		
36	779473.87	1322333.95	данные отсутствуют	данные отсутствуют		
37	779443.87	1322320.03	данные отсутствуют	данные отсутствуют		
38	779433.98	1322315.55	данные отсутствуют	данные отсутствуют		
39	779425.24	1322311.53	данные отсутствуют	данные отсутствуют		
40	779417.82	1322307.5	данные отсутствуют	данные отсутствуют		
41	779395.78	1322297.53	данные отсутствуют	данные отсутствуют		

Государственный регистратор		ФГИС ЕГРН
полное наименование должности	подпись	инициалы, фамилия

М.П.

Сооружение			
вид объекта недвижимости			
Лист № ____ Раздела	Всего листов раздела : ____	Всего разделов: ____	Всего листов выписки: ____
11.10.2021 № 99/2021/422974687			
Кадастровый номер:		02:00:000000:362	

Номер точки	Координаты, м		Радиус, м	Средняя квадратическая погрешность определения координат характерных точек контура, м	Глубина, высота, м	
	X	Y			H1	H2
1	2	3	4	5	6	7
42	779387.66	1322293.2	данные отсутствуют	данные отсутствуют		
43	779376.61	1322287.79	данные отсутствуют	данные отсутствуют		
44	779365.01	1322281.68	данные отсутствуют	данные отсутствуют		
45	779352.64	1322275.42	данные отсутствуют	данные отсутствуют		
46	779345.29	1322271.55	данные отсутствуют	данные отсутствуют		
47	779335.32	1322266.68	данные отсутствуют	данные отсутствуют		
48	779323.18	1322259.8	данные отсутствуют	данные отсутствуют		
49	779310.81	1322253.77	данные отсутствуют	данные отсутствуют		
50	779299.99	1322247.74	данные отсутствуют	данные отсутствуют		
51	779290.17	1322242.48	данные отсутствуют	данные отсутствуют		
52	779280.81	1322237.15	данные отсутствуют	данные отсутствуют		
53	779266.04	1322229.1	данные отсутствуют	данные отсутствуют		
54	779252.59	1322221.6	данные отсутствуют	данные отсутствуют		
55	779240.61	1322215.11	данные отсутствуют	данные отсутствуют		

Государственный регистратор		ФГИС ЕГРН	
полное наименование должности		подпись	инициалы, фамилия

М.П.

Сооружение			
вид объекта недвижимости			
Лист № ____ Раздела	Всего листов раздела : ____	Всего разделов: ____	Всего листов выписки: ____
11.10.2021 № 99/2021/422974687			
Кадастровый номер:		02:00:000000:362	

Номер точки	Координаты, м		Радиус, м	Средняя квадратическая погрешность определения координат характерных точек контура, м	Глубина, высота, м	
	X	Y			H1	H2
1	2	3	4	5	6	7
56	779222.67	1322204.44	данные отсутствуют	данные отсутствуют		
57	779207.75	1322195.55	данные отсутствуют	данные отсутствуют		
58	779192.59	1322186.35	данные отсутствуют	данные отсутствуют		
59	779169.32	1322171.66	данные отсутствуют	данные отсутствуют		
60	779150.76	1322159.75	данные отсутствуют	данные отсутствуют		
61	779134.37	1322149.39	данные отсутствуют	данные отсутствуют		
62	779112.03	1322134.24	данные отсутствуют	данные отсутствуют		
63	779096.87	1322123.72	данные отсутствуют	данные отсутствуют		
64	779080.48	1322111.5	данные отсутствуют	данные отсутствуют		
65	779066.25	1322101.76	данные отсутствуют	данные отсутствуют		
66	779053.27	1322092.95	данные отсутствуют	данные отсутствуют		
67	779044.45	1322086.92	данные отсутствуют	данные отсутствуют		
68	779015.23	1322066.35	данные отсутствуют	данные отсутствуют		
69	778992.03	1322049.5	данные отсутствуют	данные отсутствуют		

Государственный регистратор		ФГИС ЕГРН	
полное наименование должности		подпись	инициалы, фамилия

М.П.

Сооружение			
вид объекта недвижимости			
Лист № ____ Раздела	Всего листов раздела : ____	Всего разделов: ____	Всего листов выписки: ____
11.10.2021 № 99/2021/422974687			
Кадастровый номер:		02:00:000000:362	

Номер точки	Координаты, м		Радиус, м	Средняя квадратическая погрешность определения координат характерных точек контура, м	Глубина, высота, м	
	X	Y			H1	H2
1	2	3	4	5	6	7
70	778963.73	1322030.48	данные отсутствуют	данные отсутствуют		
71	778941.31	1322014.24	данные отсутствуют	данные отсутствуют		
72	778889.35	1321977.13	данные отсутствуют	данные отсутствуют		
73	778839.71	1321941.56	данные отсутствуют	данные отсутствуют		
74	778769.2	1321890.38	данные отсутствуют	данные отсутствуют		
75	778711.06	1321848.78	данные отсутствуют	данные отсутствуют		
76	778647.19	1321804.09	данные отсутствуют	данные отсутствуют		
77	778610.08	1321777.34	данные отсутствуют	данные отсутствуют		
78	778548.54	1321734.5	данные отсутствуют	данные отсутствуют		
79	778450.96	1321666.62	данные отсутствуют	данные отсутствуют		
80	778392.51	1321625.79	данные отсутствуют	данные отсутствуют		
81	778331.89	1321583.11	данные отсутствуют	данные отсутствуют		
82	778282.41	1321547.24	данные отсутствуют	данные отсутствуют		
83	778253.64	1321526.21	данные отсутствуют	данные отсутствуют		

Государственный регистратор		ФГИС ЕГРН
полное наименование должности	подпись	инициалы, фамилия

М.П.

Сооружение			
вид объекта недвижимости			
Лист № ____ Раздела	Всего листов раздела : ____	Всего разделов: ____	Всего листов выписки: ____
11.10.2021 № 99/2021/422974687			
Кадастровый номер:		02:00:000000:362	

Номер точки	Координаты, м		Радиус, м	Средняя квадратическая погрешность определения координат характерных точек контура, м	Глубина, высота, м	
	X	Y			H1	H2
1	2	3	4	5	6	7
84	778213.44	1321499.92	данные отсутствуют	данные отсутствуют		
85	778153.75	1321456.62	данные отсутствуют	данные отсутствуют		
86	778078.6	1321403.43	данные отсутствуют	данные отсутствуют		
87	778009.94	1321353.64	данные отсутствуют	данные отсутствуют		
88	777942.21	1321306.32	данные отсутствуют	данные отсутствуют		
89	777914.68	1321286.21	данные отсутствуют	данные отсутствуют		
90	777878.5	1321260.85	данные отсутствуют	данные отсутствуют		
91	777819.74	1321219.1	данные отсутствуют	данные отсутствуют		
92	777720.16	1321149.52	данные отсутствуют	данные отсутствуют		
93	777663.87	1321110.55	данные отсутствуют	данные отсутствуют		
94	777636.34	1321090.45	данные отсутствуют	данные отсутствуют		
95	777608.58	1321069.73	данные отсутствуют	данные отсутствуют		
96	777597.45	1321060.6	данные отсутствуют	данные отсутствуют		
97	777586.32	1321051.01	данные отсутствуют	данные отсутствуют		

Государственный регистратор		ФГИС ЕГРН
полное наименование должности	подпись	инициалы, фамилия

М.П.

Выписка из Единого государственного реестра недвижимости об объекте недвижимости
Описание местоположения объекта недвижимости

Сооружение			
вид объекта недвижимости			
Лист № ____ Раздела	Всего листов раздела : ____	Всего разделов: ____	Всего листов выписки: ____
11.10.2021 № 99/2021/422974687			
Кадастровый номер:		02:00:000000:362	

Номер точки	Координаты, м		Радиус, м	Средняя квадратическая погрешность определения координат характерных точек контура, м	Глубина, высота, м	
	X	Y			H1	H2
1	2	3	4	5	6	7
98	777576.42	1321041.58	данные отсутствуют	данные отсутствуют		
99	777568.22	1321033.54	данные отсутствуют	данные отсутствуют		
100	777560.18	1321024.57	данные отсутствуют	данные отсутствуют		
101	777549.51	1321011.89	данные отсутствуют	данные отсутствуют		
102	777540.39	1321000.29	данные отсутствуют	данные отсутствуют		
103	777532.5	1320988.7	данные отсутствуют	данные отсутствуют		
104	777524.31	1320976.33	данные отсутствуют	данные отсутствуют		
105	777515.34	1320961.33	данные отсутствуют	данные отсутствуют		
106	777507.76	1320946.95	данные отсутствуют	данные отсутствуют		
107	777498.79	1320929.01	данные отсутствуют	данные отсутствуют		
108	777490.6	1320911.84	данные отсутствуют	данные отсутствуют		
109	777483.48	1320895.92	данные отсутствуют	данные отсутствуют		
110	777477.61	1320880.14	данные отсутствуют	данные отсутствуют		
111	777470.19	1320859.58	данные отсутствуют	данные отсутствуют		

Государственный регистратор		ФГИС ЕГРН	
полное наименование должности		подпись	инициалы, фамилия

М.П.

Выписка из Единого государственного реестра недвижимости об объекте недвижимости
Описание местоположения объекта недвижимости

Сооружение			
вид объекта недвижимости			
Лист № ____ Раздела	Всего листов раздела : ____	Всего разделов: ____	Всего листов выписки: ____
11.10.2021 № 99/2021/422974687			
Кадастровый номер:		02:00:000000:362	

Номер точки	Координаты, м		Радиус, м	Средняя квадратическая погрешность определения координат характерных точек контура, м	Глубина, высота, м	
	X	Y			H1	H2
1	2	3	4	5	6	7
112	777463.23	1320838.08	данные отсутствуют	данные отсутствуют		
113	777458.12	1320819.37	данные отсутствуют	данные отсутствуют		
114	777449.31	1320787.36	данные отсутствуют	данные отсутствуют		
115	777437.09	1320742.05	данные отсутствуют	данные отсутствуют		
116	777429.52	1320715.77	данные отсутствуют	данные отсутствуют		
117	777407.4	1320637.52	данные отсутствуют	данные отсутствуют		
118	777376.94	1320522.32	данные отсутствуют	данные отсутствуют		
119	777348.49	1320413.45	данные отсутствуют	данные отсутствуют		
120	777330.09	1320346.34	данные отсутствуют	данные отсутствуют		
121	777307.97	1320266.24	данные отсутствуют	данные отсутствуют		
122	777279.21	1320159.08	данные отсутствуют	данные отсутствуют		
123	777259.11	1320089.34	данные отсутствуют	данные отсутствуют		
124	777248.75	1320058.26	данные отсутствуют	данные отсутствуют		
125	777243.18	1320042.48	данные отсутствуют	данные отсутствуют		

Государственный регистратор		ФГИС ЕГРН	
полное наименование должности		подпись	инициалы, фамилия

М.П.

Сооружение			
вид объекта недвижимости			
Лист № ____ Раздела	Всего листов раздела : ____	Всего разделов: ____	Всего листов выписки: ____
11.10.2021 № 99/2021/422974687			
Кадастровый номер:		02:00:000000:362	

Номер точки	Координаты, м		Радиус, м	Средняя квадратическая погрешность определения координат характерных точек контура, м	Глубина, высота, м	
	X	Y			H1	H2
1	2	3	4	5	6	7
126	777238.08	1320028.1	данные отсутствуют	данные отсутствуют		
127	777233.28	1320016.81	данные отсутствуют	данные отсутствуют		
128	777228.65	1320004.13	данные отсутствуют	данные отсутствуют		
129	777223.39	1319990.53	данные отсутствуют	данные отсутствуют		
130	777209.01	1319954.65	данные отсутствуют	данные отсутствуют		
131	777197.1	1319923.57	данные отсутствуют	данные отсутствуют		
132	777191.69	1319909.96	данные отсутствуют	данные отсутствуют		
133	777185.35	1319894.81	данные отсутствуют	данные отсутствуют		
134	777177.46	1319876.56	данные отсутствуют	данные отсутствуют		
135	777165.4	1319844.24	данные отсутствуют	данные отсутствуют		
136	777154.57	1319815.17	данные отсутствуют	данные отсутствуют		
137	777128.6	1319748.68	данные отсутствуют	данные отсутствуют		
138	777117.46	1319720.53	данные отсутствуют	данные отсутствуют		
139	777112.51	1319707.85	данные отсутствуют	данные отсутствуют		

Государственный регистратор		ФГИС ЕГРН
полное наименование должности	подпись	инициалы, фамилия

М.П.

Сооружение			
вид объекта недвижимости			
Лист № ____ Раздела	Всего листов раздела : ____	Всего разделов: ____	Всего листов выписки: ____
11.10.2021 № 99/2021/422974687			
Кадастровый номер:		02:00:000000:362	

Номер точки	Координаты, м		Радиус, м	Средняя квадратическая погрешность определения координат характерных точек контура, м	Глубина, высота, м	
	X	Y			H1	H2
1	2	3	4	5	6	7
140	777109.11	1319699.5	данные отсутствуют	данные отсутствуют		
141	777105.4	1319690.38	данные отсутствуют	данные отсутствуют		
142	777102.62	1319683.88	данные отсутствуют	данные отсутствуют		
143	777098.44	1319675.22	данные отсутствуют	данные отсутствуют		
144	777093.34	1319666.1	данные отсутствуют	данные отсутствуют		
145	777089.47	1319659.14	данные отсутствуют	данные отсутствуют		
146	777084.68	1319652.65	данные отсутствуют	данные отсутствуют		
147	777079.27	1319645.69	данные отсутствуют	данные отсутствуют		
148	777071.84	1319637.34	данные отсутствуют	данные отсутствуют		
149	777063.8	1319629.3	данные отсутствуют	данные отсутствуют		
150	777055.14	1319620.79	данные отсутствуют	данные отсутствуют		
151	777048.19	1319614.92	данные отсутствуют	данные отсутствуют		
152	777038.75	1319607.8	данные отсутствуют	данные отсутствуют		
153	777030.71	1319601.77	данные отсутствуют	данные отсутствуют		

Государственный регистратор		ФГИС ЕГРН
полное наименование должности	подпись	инициалы, фамилия

М.П.

Выписка из Единого государственного реестра недвижимости об объекте недвижимости
Описание местоположения объекта недвижимости

Сооружение			
вид объекта недвижимости			
Лист № ____ Раздела	Всего листов раздела : ____	Всего разделов: ____	Всего листов выписки: ____
11.10.2021 № 99/2021/422974687			
Кадастровый номер:		02:00:000000:362	

Номер точки	Координаты, м		Радиус, м	Средняя квадратическая погрешность определения координат характерных точек контура, м	Глубина, высота, м	
	X	Y			H1	H2
1	2	3	4	5	6	7
154	777018.03	1319592.96	данные отсутствуют	данные отсутствуют		
155	777004.89	1319584.3	данные отсутствуют	данные отсутствуют		
156	776984.63	1319571.46	данные отсутствуют	данные отсутствуют		
157	776965.15	1319558.94	данные отсутствуют	данные отсутствуют		
158	776950.61	1319550.12	данные отсутствуют	данные отсутствуют		
159	776927.26	1319536.82	данные отсутствуют	данные отсутствуют		
160	776898.34	1319520.74	данные отсутствуют	данные отсутствуют		
161	776868.19	1319504.04	данные отсутствуют	данные отсутствуют		
162	776808.5	1319470.95	данные отсутствуют	данные отсутствуют		
163	776752.06	1319439.71	данные отсутствуют	данные отсутствуют		
164	776723.3	1319423.94	данные отсутствуют	данные отсутствуют		
165	776697.01	1319409.25	данные отсутствуют	данные отсутствуют		
166	776674.12	1319396.73	данные отсутствуют	данные отсутствуют		
167	776645.36	1319380.33	данные отсутствуют	данные отсутствуют		

Государственный регистратор		ФГИС ЕГРН	
полное наименование должности		подпись	инициалы, фамилия

М.П.

Выписка из Единого государственного реестра недвижимости об объекте недвижимости
Описание местоположения объекта недвижимости

Сооружение			
вид объекта недвижимости			
Лист № ____ Раздела	Всего листов раздела : ____	Всего разделов: ____	Всего листов выписки: ____
11.10.2021 № 99/2021/422974687			
Кадастровый номер:		02:00:000000:362	

Номер точки	Координаты, м		Радиус, м	Средняя квадратическая погрешность определения координат характерных точек контура, м	Глубина, высота, м	
	X	Y			H1	H2
1	2	3	4	5	6	7
168	776576.39	1319343.07	данные отсутствуют	данные отсутствуют		
169	776536.03	1319320.8	данные отсутствуют	данные отсутствуют		
170	776509.44	1319305.34	данные отсутствуют	данные отсутствуют		
171	776467.99	1319282.76	данные отсутствуют	данные отсутствуют		
172	776435.83	1319264.36	данные отсутствуют	данные отсутствуют		
173	776396.24	1319242.71	данные отсутствуют	данные отсутствуют		
174	776331.14	1319205.91	данные отсутствуют	данные отсутствуют		
175	776273.62	1319174.98	данные отсутствуют	данные отсутствуют		
176	776236.35	1319155.18	данные отсутствуют	данные отсутствуют		
177	776185.63	1319126.89	данные отсутствуют	данные отсутствуют		
178	776148.05	1319107.09	данные отсутствуют	данные отсутствуют		
179	776110.79	1319087.45	данные отсутствуют	данные отсутствуют		
180	776090.99	1319076.78	данные отсутствуют	данные отсутствуют		
181	776072.44	1319066.42	данные отсутствуют	данные отсутствуют		

Государственный регистратор		ФГИС ЕГРН	
полное наименование должности		подпись	инициалы, фамилия

М.П.

Сооружение			
вид объекта недвижимости			
Лист № ____ Раздела	Всего листов раздела : ____	Всего разделов: ____	Всего листов выписки: ____
11.10.2021 № 99/2021/422974687			
Кадастровый номер:		02:00:000000:362	

Номер точки	Координаты, м		Радиус, м	Средняя квадратическая погрешность определения координат характерных точек контура, м	Глубина, высота, м	
	X	Y			H1	H2
1	2	3	4	5	6	7
182	776056.51	1319057.92	данные отсутствуют	данные отсутствуют		
183	776040.58	1319048.8	данные отсутствуют	данные отсутствуют		
184	776025.89	1319041.22	данные отсутствуют	данные отсутствуют		
185	775992.18	1319023.9	данные отсутствуют	данные отсутствуют		
186	775966.82	1319010.29	данные отсутствуют	данные отсутствуют		
187	775926.92	1318988.02	данные отсутствуют	данные отсутствуют		
188	775888.73	1318967.77	данные отсутствуют	данные отсутствуют		
189	775846.51	1318945.34	данные отсутствуют	данные отсутствуют		
190	775791.77	1318916.74	данные отсутствуют	данные отсутствуют		
191	775747.24	1318892.46	данные отсутствуют	данные отсутствуют		
192	775704.71	1318870.5	данные отсутствуют	данные отсутствуют		
193	775663.58	1318847.92	данные отсутствуют	данные отсутствуют		
194	775619.2	1318824.27	данные отсутствуют	данные отсутствуют		
195	775603.58	1318815.91	данные отсутствуют	данные отсутствуют		

Государственный регистратор		ФГИС ЕГРН	
полное наименование должности		подпись	инициалы, фамилия

М.П.

Сооружение			
вид объекта недвижимости			
Лист № ____ Раздела	Всего листов раздела : ____	Всего разделов: ____	Всего листов выписки: ____
11.10.2021 № 99/2021/422974687			
Кадастровый номер:		02:00:000000:362	

Номер точки	Координаты, м		Радиус, м	Средняя квадратическая погрешность определения координат характерных точек контура, м	Глубина, высота, м	
	X	Y			H1	H2
1	2	3	4	5	6	7
196	775592.14	1318809.73	данные отсутствуют	данные отсутствуют		
197	775573.27	1318799.52	данные отсутствуют	данные отсутствуют		
198	775556.42	1318790.09	данные отсутствуют	данные отсутствуют		
199	775540.18	1318781.12	данные отсутствуют	данные отсутствуют		
200	775521.32	1318771.53	данные отсутствуют	данные отсутствуют		
201	775510.34	1318765.97	данные отсутствуют	данные отсутствуют		
202	775492.86	1318756.53	данные отсутствуют	данные отсутствуют		
203	775473.38	1318745.71	данные отсутствуют	данные отсутствуют		
204	775460.39	1318738.75	данные отсутствуют	данные отсутствуют		
205	775435.65	1318725.76	данные отсутствуют	данные отсутствуют		
206	775399.31	1318706.9	данные отсутствуют	данные отсутствуют		
207	775367.76	1318690.2	данные отсутствуют	данные отсутствуют		
208	775347.97	1318679.68	данные отсутствуют	данные отсутствуют		
209	775295.7	1318652.93	данные отсутствуют	данные отсутствуют		

Государственный регистратор		ФГИС ЕГРН	
полное наименование должности		подпись	инициалы, фамилия

М.П.

Выписка из Единого государственного реестра недвижимости об объекте недвижимости
Описание местоположения объекта недвижимости

Сооружение			
вид объекта недвижимости			
Лист № ____ Раздела	Всего листов раздела : ____	Всего разделов: ____	Всего листов выписки: ____
11.10.2021 № 99/2021/422974687			
Кадастровый номер:		02:00:000000:362	

Номер точки	Координаты, м		Радиус, м	Средняя квадратическая погрешность определения координат характерных точек контура, м	Глубина, высота, м	
	X	Y			H1	H2
1	2	3	4	5	6	7
210	775268.95	1318640.4	данные отсутствуют	данные отсутствуют		
211	775251.94	1318631.59	данные отсутствуют	данные отсутствуют		
212	775231.53	1318622.16	данные отсутствуют	данные отсутствуют		
213	775218.23	1318616.59	данные отсутствуют	данные отсутствуют		
214	775203.39	1318609.63	данные отсутствуют	данные отсутствуют		
215	775185.76	1318602.67	данные отсутствуют	данные отсутствуют		
216	775174.16	1318598.5	данные отсутствуют	данные отсутствуют		
217	775163.18	1318594.17	данные отсутствуют	данные отсутствуют		
218	775149.73	1318589.99	данные отсутствуют	данные отсутствуют		
219	775139.98	1318586.59	данные отсутствуют	данные отсутствуют		
220	775132.56	1318584.58	данные отсутствуют	данные отсутствуют		
221	775121.43	1318580.87	данные отсутствуют	данные отсутствуют		
222	775112.46	1318577.78	данные отсутствуют	данные отсутствуют		
223	775102.72	1318574.37	данные отсутствуют	данные отсутствуют		

Государственный регистратор		ФГИС ЕГРН	
полное наименование должности		подпись	инициалы, фамилия

М.П.

Выписка из Единого государственного реестра недвижимости об объекте недвижимости
Описание местоположения объекта недвижимости

Сооружение			
вид объекта недвижимости			
Лист № ____ Раздела	Всего листов раздела : ____	Всего разделов: ____	Всего листов выписки: ____
11.10.2021 № 99/2021/422974687			
Кадастровый номер:		02:00:000000:362	

Номер точки	Координаты, м		Радиус, м	Средняя квадратическая погрешность определения координат характерных точек контура, м	Глубина, высота, м	
	X	Y			H1	H2
1	2	3	4	5	6	7
224	775091.74	1318571.28	данные отсутствуют	данные отсутствуют		
225	775080.3	1318567.72	данные отсутствуют	данные отсутствуют		
226	775070.4	1318564.79	данные отсутствуют	данные отсутствуют		
227	775055.4	1318560.46	данные отсутствуют	данные отсутствуют		
228	775047.82	1318558.14	данные отсутствуют	данные отсутствуют		
229	775032.36	1318553.19	данные отсутствуют	данные отсутствуют		
230	775016.59	1318548.09	данные отсутствуют	данные отсутствуют		
231	774970.97	1318534.63	данные отсутствуют	данные отсутствуют		
232	774934.01	1318523.65	данные отсутствуют	данные отсутствуют		
233	774887.62	1318509.74	данные отсутствуют	данные отсутствуют		
234	774829.63	1318491.95	данные отсутствуют	данные отсутствуют		
235	774796.69	1318482.37	данные отсутствуют	данные отсутствуют		
236	774707.93	1318456.39	данные отсутствуют	данные отсутствуют		
237	774620.26	1318430.72	данные отсутствуют	данные отсутствуют		

Государственный регистратор		ФГИС ЕГРН	
полное наименование должности		подпись	инициалы, фамилия

М.П.

Сооружение			
вид объекта недвижимости			
Лист № ____ Раздела	Всего листов раздела : ____	Всего разделов: ____	Всего листов выписки: ____
11.10.2021 № 99/2021/422974687			
Кадастровый номер:		02:00:000000:362	

Номер точки	Координаты, м		Радиус, м	Средняя квадратическая погрешность определения координат характерных точек контура, м	Глубина, высота, м	
	X	Y			H1	H2
1	2	3	4	5	6	7
238	774522.68	1318401.8	данные отсутствуют	данные отсутствуют		
239	774446.6	1318379.07	данные отсутствуют	данные отсутствуют		
240	774431.45	1318373.81	данные отсутствуют	данные отсутствуют		
241	774383.51	1318359.43	данные отсутствуют	данные отсутствуют		
242	774297.07	1318333.76	данные отсутствуют	данные отсутствуют		
243	774248.2	1318319.07	данные отсутствуют	данные отсутствуют		
244	774209.08	1318307.47	данные отсутствуют	данные отсутствуют		
245	774158.05	1318292.47	данные отсутствуют	данные отсутствуют		
246	774079.8	1318268.66	данные отсутствуют	данные отсутствуют		
247	774018.72	1318250.26	данные отсутствуют	данные отсутствуют		
248	773978.98	1318238.2	данные отсутствуют	данные отсутствуют		
249	773925.32	1318222.58	данные отсутствуют	данные отсутствуют		
250	773912.03	1318218.71	данные отсутствуют	данные отсутствуют		
251	773906.46	1318216.86	данные отсутствуют	данные отсутствуют		

Государственный регистратор		ФГИС ЕГРН
полное наименование должности	подпись	инициалы, фамилия

М.П.

Сооружение			
вид объекта недвижимости			
Лист № ____ Раздела	Всего листов раздела : ____	Всего разделов: ____	Всего листов выписки: ____
11.10.2021 № 99/2021/422974687			
Кадастровый номер:		02:00:000000:362	

Номер точки	Координаты, м		Радиус, м	Средняя квадратическая погрешность определения координат характерных точек контура, м	Глубина, высота, м	
	X	Y			H1	H2
1	2	3	4	5	6	7
252	773883.26	1318209.59	данные отсутствуют	данные отсутствуют		
253	773847.39	1318198.76	данные отсутствуют	данные отсутствуют		
254	773822.8	1318191.65	данные отсутствуют	данные отсутствуют		
255	773772.54	1318176.96	данные отсутствуют	данные отсутствуют		
256	773754.61	1318172.17	данные отсутствуют	данные отсутствуют		
257	773710.38	1318158.41	данные отсутствуют	данные отсутствуют		
258	773642.65	1318138.92	данные отсутствуют	данные отсутствуют		
259	773559.15	1318113.72	данные отсутствуют	данные отсутствуют		
260	773520.33	1318102.58	данные отсутствуют	данные отсутствуют		
261	773497.14	1318096.09	данные отсутствуют	данные отсутствуют		
262	773463.12	1318086.65	данные отсутствуют	данные отсутствуют		
263	773450.13	1318082.94	данные отсутствуют	данные отсутствуют		
264	773411.01	1318071.81	данные отсутствуют	данные отсутствуют		
265	773365.08	1318059.13	данные отсутствуют	данные отсутствуют		

Государственный регистратор		ФГИС ЕГРН
полное наименование должности	подпись	инициалы, фамилия

М.П.

Выписка из Единого государственного реестра недвижимости об объекте недвижимости
Описание местоположения объекта недвижимости

Сооружение			
вид объекта недвижимости			
Лист № ____ Раздела	Всего листов раздела : ____	Всего разделов: ____	Всего листов выписки: ____
11.10.2021 № 99/2021/422974687			
Кадастровый номер:		02:00:000000:362	

Номер точки	Координаты, м		Радиус, м	Средняя квадратическая погрешность определения координат характерных точек контура, м	Глубина, высота, м	
	X	Y			H1	H2
1	2	3	4	5	6	7
266	773319.31	1318047.22	данные отсутствуют	данные отсутствуют		
267	773302.14	1318043.05	данные отсутствуют	данные отсутствуют		
268	773284.05	1318039.34	данные отсутствуют	данные отсутствуют		
269	773271.68	1318037.17	данные отсутствуют	данные отсутствуют		
270	773258.23	1318035.01	данные отсутствуют	данные отсутствуют		
271	773244.15	1318033	данные отсутствуют	данные отсутствуют		
272	773228.85	1318030.83	данные отсутствуют	данные отсутствуют		
273	773214.62	1318029.44	данные отсутствуют	данные отсутствуют		
274	773197.61	1318028.2	данные отсутствуют	данные отсутствуют		
275	773159.26	1318024.95	данные отсутствуют	данные отсутствуют		
276	773145.65	1318024.18	данные отсутствуют	данные отсутствуют		
277	773109.16	1318020.78	данные отсутствуют	данные отсутствуют		
278	773047.77	1318016.3	данные отсутствуют	данные отсутствуют		
279	772994.88	1318012.12	данные отсутствуют	данные отсутствуют		

Государственный регистратор		ФГИС ЕГРН	
полное наименование должности		подпись	инициалы, фамилия

М.П.

Выписка из Единого государственного реестра недвижимости об объекте недвижимости
Описание местоположения объекта недвижимости

Сооружение			
вид объекта недвижимости			
Лист № ____ Раздела	Всего листов раздела : ____	Всего разделов: ____	Всего листов выписки: ____
11.10.2021 № 99/2021/422974687			
Кадастровый номер:		02:00:000000:362	

Номер точки	Координаты, м		Радиус, м	Средняя квадратическая погрешность определения координат характерных точек контура, м	Глубина, высота, м	
	X	Y			H1	H2
1	2	3	4	5	6	7
280	772948.18	1318008.72	данные отсутствуют	данные отсутствуют		
281	772897.62	1318005.47	данные отсутствуют	данные отсутствуют		
282	772850.14	1318001.91	данные отсутствуют	данные отсутствуют		
283	772797.1	1317998.51	данные отсутствуют	данные отсутствуют		
284	772721.18	1317992.79	данные отсутствуют	данные отсутствуют		
285	772627.62	1317985.99	данные отсутствуют	данные отсутствуют		
286	772533.3	1317978.1	данные отсутствуют	данные отсутствуют		
287	772482.42	1317974.23	данные отсутствуют	данные отсутствуют		
288	772429.54	1317970.83	данные отсутствуют	данные отсутствуют		
289	772360.41	1317965.57	данные отсутствуют	данные отсутствуют		
290	772291.14	1317960.63	данные отсутствуют	данные отсутствуют		
291	772230.67	1317957.07	данные отсутствуют	данные отсутствуют		
292	772205.16	1317955.52	данные отсутствуют	данные отсутствуют		
293	772188.3	1317954.29	данные отсутствуют	данные отсутствуют		

Государственный регистратор		ФГИС ЕГРН	
полное наименование должности		подпись	инициалы, фамилия

М.П.

Сооружение			
вид объекта недвижимости			
Лист № ____ Раздела	Всего листов раздела : ____	Всего разделов: ____	Всего листов выписки: ____
11.10.2021 № 99/2021/422974687			
Кадастровый номер:		02:00:000000:362	

Номер точки	Координаты, м		Радиус, м	Средняя квадратическая погрешность определения координат характерных точек контура, м	Глубина, высота, м	
	X	Y			H1	H2
1	2	3	4	5	6	7
294	772173.92	1317953.05	данные отсутствуют	данные отсутствуют		
295	772157.53	1317952.12	данные отсутствуют	данные отсутствуют		
296	772142.84	1317950.73	данные отсутствуют	данные отсутствуют		
297	772102.64	1317946.86	данные отсутствуют	данные отсутствуют		
298	772084.23	1317945.78	данные отсутствуют	данные отсутствуют		
299	772055.16	1317943.62	данные отсутствуют	данные отсутствуют		
300	772035.22	1317942.07	данные отсутствуют	данные отсутствуют		
301	772021.61	1317940.99	данные отсутствуют	данные отсутствуют		
302	772005.37	1317939.44	данные отсутствуют	данные отсутствуют		
303	771990.37	1317938.36	данные отсутствуют	данные отсутствуют		
304	771974.29	1317936.97	данные отсутствуют	данные отсутствуют		
305	771967.49	1317936.66	данные отсутствуют	данные отсутствуют		
306	771953.72	1317935.88	данные отсутствуют	данные отсутствуют		
307	771937.02	1317934.8	данные отсутствуют	данные отсутствуют		

Государственный регистратор		ФГИС ЕГРН
полное наименование должности	подпись	инициалы, фамилия

М.П.

Сооружение			
вид объекта недвижимости			
Лист № ____ Раздела	Всего листов раздела : ____	Всего разделов: ____	Всего листов выписки: ____
11.10.2021 № 99/2021/422974687			
Кадастровый номер:		02:00:000000:362	

Номер точки	Координаты, м		Радиус, м	Средняя квадратическая погрешность определения координат характерных точек контура, м	Глубина, высота, м	
	X	Y			H1	H2
1	2	3	4	5	6	7
308	771909.96	1317932.02	данные отсутствуют	данные отсутствуют		
309	771883.52	1317931.09	данные отсутствуют	данные отсутствуют		
310	771872.85	1317930.47	данные отсутствуют	данные отсутствуют		
311	771826.46	1317927.38	данные отсутствуют	данные отсутствуют		
312	771810.07	1317926.14	данные отсутствуют	данные отсутствуют		
313	771758.88	1317922.43	данные отсутствуют	данные отсутствуют		
314	771711.72	1317919.34	данные отсутствуют	данные отсутствуют		
315	771659.45	1317915.01	данные отсутствуют	данные отсутствуют		
316	771638.58	1317913.31	данные отсутствуют	данные отсутствуют		
317	771627.13	1317911.92	данные отсутствуют	данные отсутствуют		
318	771616	1317910.83	данные отсутствуют	данные отсутствуют		
319	771607.18	1317909.29	данные отсутствуют	данные отсутствуют		
320	771598.83	1317907.74	данные отсутствуют	данные отсутствуют		
321	771590.79	1317906.04	данные отсутствуют	данные отсутствуют		

Государственный регистратор		ФГИС ЕГРН
полное наименование должности	подпись	инициалы, фамилия

М.П.

Выписка из Единого государственного реестра недвижимости об объекте недвижимости
Описание местоположения объекта недвижимости

Сооружение			
вид объекта недвижимости			
Лист № ____ Раздела	Всего листов раздела : ____	Всего разделов: ____	Всего листов выписки: ____
11.10.2021 № 99/2021/422974687			
Кадастровый номер:		02:00:000000:362	

Номер точки	Координаты, м		Радиус, м	Средняя квадратическая погрешность определения координат характерных точек контура, м	Глубина, высота, м	
	X	Y			H1	H2
1	2	3	4	5	6	7
322	771582.75	1317904.49	данные отсутствуют	данные отсутствуют		
323	771573.32	1317901.4	данные отсутствуют	данные отсутствуют		
324	771565.12	1317898.62	данные отсутствуют	данные отсутствуют		
325	771555.07	1317894.44	данные отсутствуют	данные отсутствуют		
326	771542.24	1317889.18	данные отсутствуют	данные отсутствуют		
327	771528.78	1317881.92	данные отсутствуют	данные отсутствуют		
328	771515.18	1317874.34	данные отсутствуют	данные отсутствуют		
329	771505.13	1317868.15	данные отсутствуют	данные отсутствуют		
330	771493.99	1317860.58	данные отсутствуют	данные отсутствуют		
331	771480.38	1317851.76	данные отсутствуют	данные отсутствуют		
332	771473.43	1317847.12	данные отсутствуют	данные отсутствуют		
333	771462.6	1317839.39	данные отсутствуют	данные отсутствуют		
334	771444.51	1317826.09	данные отсутствуют	данные отсутствуют		
335	771423.17	1317810.01	данные отсутствуют	данные отсутствуют		

Государственный регистратор		ФГИС ЕГРН	
полное наименование должности		подпись	инициалы, фамилия

М.П.

Выписка из Единого государственного реестра недвижимости об объекте недвижимости
Описание местоположения объекта недвижимости

Сооружение			
вид объекта недвижимости			
Лист № ____ Раздела	Всего листов раздела : ____	Всего разделов: ____	Всего листов выписки: ____
11.10.2021 № 99/2021/422974687			
Кадастровый номер:		02:00:000000:362	

Номер точки	Координаты, м		Радиус, м	Средняя квадратическая погрешность определения координат характерных точек контура, м	Глубина, высота, м	
	X	Y			H1	H2
1	2	3	4	5	6	7
336	771410.95	1317801.2	данные отсутствуют	данные отсутствуют		
337	771381.11	1317778.93	данные отсутствуют	данные отсутствуют		
338	771359.46	1317763.16	данные отсутствуют	данные отсутствуют		
339	771319.56	1317733	данные отсутствуют	данные отсутствуют		
340	771300.39	1317718.78	данные отсутствуют	данные отсутствуют		
341	771274.41	1317699.29	данные отсутствуют	данные отсутствуют		
342	771218.12	1317657.54	данные отсутствуют	данные отсутствуют		
343	771142.04	1317601.41	данные отсутствуют	данные отсутствуют		
344	771117.92	1317583.93	данные отсутствуют	данные отсутствуют		
345	771106.63	1317574.81	данные отсутствуют	данные отсутствуют		
346	771093.18	1317565.84	данные отсутствуют	данные отсутствуют		
347	771079.26	1317554.55	данные отсутствуют	данные отсутствуют		
348	771065.65	1317544.81	данные отсутствуют	данные отсутствуют		
349	771050.19	1317532.6	данные отсутствуют	данные отсутствуют		

Государственный регистратор		ФГИС ЕГРН	
полное наименование должности		подпись	инициалы, фамилия

М.П.

Сооружение			
вид объекта недвижимости			
Лист № ____ Раздела	Всего листов раздела : ____	Всего разделов: ____	Всего листов выписки: ____
11.10.2021 № 99/2021/422974687			
Кадастровый номер:		02:00:000000:362	

Номер точки	Координаты, м		Радиус, м	Средняя квадратическая погрешность определения координат характерных точек контура, м	Глубина, высота, м	
	X	Y			H1	H2
1	2	3	4	5	6	7
350	771042.3	1317527.34	данные отсутствуют	данные отсутствуют		
351	771033.18	1317520.53	данные отсутствуют	данные отсутствуют		
352	771025.91	1317516.05	данные отсутствуют	данные отсутствуют		
353	771021.74	1317513.58	данные отсутствуют	данные отсутствуют		
354	771013.54	1317507.85	данные отсутствуют	данные отсутствуют		
355	771004.88	1317502.91	данные отсутствуют	данные отсутствуют		
356	770996.37	1317498.89	данные отсутствуют	данные отсутствуют		
357	770989.73	1317495.33	данные отсутствуют	данные отсутствуют		
358	770982.3	1317492.08	данные отсутствуют	данные отсутствуют		
359	770968.08	1317486.67	данные отсутствуют	данные отсутствуют		
360	770956.63	1317481.88	данные отсутствуют	данные отсутствуют		
361	770893.85	1317458.37	данные отсутствуют	данные отсутствуют		
362	770838.03	1317436.26	данные отсутствуют	данные отсутствуют		
363	770792.87	1317418.32	данные отсутствуют	данные отсутствуют		

Государственный регистратор		ФГИС ЕГРН	
полное наименование должности		подпись	инициалы, фамилия

М.П.

Сооружение			
вид объекта недвижимости			
Лист № ____ Раздела	Всего листов раздела : ____	Всего разделов: ____	Всего листов выписки: ____
11.10.2021 № 99/2021/422974687			
Кадастровый номер:		02:00:000000:362	

Номер точки	Координаты, м		Радиус, м	Средняя квадратическая погрешность определения координат характерных точек контура, м	Глубина, высота, м	
	X	Y			H1	H2
1	2	3	4	5	6	7
364	770765.04	1317407.34	данные отсутствуют	данные отсутствуют		
365	770714.78	1317387.24	данные отсутствуют	данные отсутствуют		
366	770666.07	1317368.22	данные отсутствуют	данные отсутствуют		
367	770644.27	1317359.4	данные отсутствуют	данные отсутствуют		
368	770624.48	1317351.98	данные отсутствуют	данные отсутствуют		
369	770605.61	1317344.4	данные отсутствуют	данные отсутствуют		
370	770592.62	1317339.61	данные отсутствуют	данные отсутствуют		
371	770581.02	1317335.28	данные отсутствуют	данные отсутствуют		
372	770570.66	1317330.8	данные отсутствуют	данные отсутствуют		
373	770556.59	1317325.38	данные отсутствуют	данные отсутствуют		
374	770546.08	1317321.21	данные отсутствуют	данные отсутствуют		
375	770536.33	1317317.19	данные отсутствуют	данные отсутствуют		
376	770516.08	1317308.68	данные отсутствуют	данные отсутствуют		
377	770499.53	1317302.03	данные отсутствуют	данные отсутствуют		

Государственный регистратор		ФГИС ЕГРН	
полное наименование должности		подпись	инициалы, фамилия

М.П.

Сооружение			
вид объекта недвижимости			
Лист № ____ Раздела	Всего листов раздела : ____	Всего разделов: ____	Всего листов выписки: ____
11.10.2021 № 99/2021/422974687			
Кадастровый номер:		02:00:000000:362	

Номер точки	Координаты, м		Радиус, м	Средняя квадратическая погрешность определения координат характерных точек контура, м	Глубина, высота, м	
	X	Y			H1	H2
1	2	3	4	5	6	7
378	770474.64	1317293.07	данные отсутствуют	данные отсутствуют		
379	770455.92	1317285.18	данные отсутствуют	данные отсутствуют		
380	770423.61	1317272.19	данные отсутствуют	данные отсутствуют		
381	770392.68	1317260.28	данные отсутствуют	данные отсутствуют		
382	770327.42	1317234.46	данные отсутствуют	данные отсутствуют		
383	770292.32	1317219.92	данные отсутствуют	данные отсутствуют		
384	770243.46	1317201.37	данные отсутствуют	данные отсутствуют		
385	770177.12	1317175.54	данные отсутствуют	данные отсутствуют		
386	770122.22	1317154.2	данные отсутствуют	данные отсутствуют		
387	770074.75	1317135.8	данные отсутствуют	данные отсутствуют		
388	770024.96	1317116.16	данные отсутствуют	данные отсутствуют		
389	769971.76	1317095.29	данные отсутствуют	данные отсутствуют		
390	769957.07	1317089.57	данные отсутствуют	данные отсутствуют		
391	769947.95	1317086.47	данные отсутствуют	данные отсутствуют		

Государственный регистратор		ФГИС ЕГРН
полное наименование должности	подпись	инициалы, фамилия

М.П.

Сооружение			
вид объекта недвижимости			
Лист № ____ Раздела	Всего листов раздела : ____	Всего разделов: ____	Всего листов выписки: ____
11.10.2021 № 99/2021/422974687			
Кадастровый номер:		02:00:000000:362	

Номер точки	Координаты, м		Радиус, м	Средняя квадратическая погрешность определения координат характерных точек контура, м	Глубина, высота, м	
	X	Y			H1	H2
1	2	3	4	5	6	7
392	769942.53	1317084	данные отсутствуют	данные отсутствуют		
393	769934.8	1317080.44	данные отсутствуют	данные отсутствуют		
394	769924.44	1317076.73	данные отсутствуют	данные отсутствуют		
395	769909.44	1317070.24	данные отсутствуют	данные отсутствуют		
396	769893.82	1317063.12	данные отсутствуют	данные отсутствуют		
397	769849.44	1317045.96	данные отсутствуют	данные отсутствуют		
398	769808	1317028.17	данные отсутствуют	данные отсутствуют		
399	769775.84	1317015.8	данные отсутствуют	данные отсутствуют		
400	769685.38	1316980.24	данные отсутствуют	данные отсутствуют		
401	769608.83	1316949.47	данные отсутствуют	данные отсутствуют		
402	769548.99	1316926.27	данные отсутствуют	данные отсутствуют		
403	769477.08	1316898.75	данные отсутствуют	данные отсутствуют		
404	769452.03	1316890.86	данные отсутствуют	данные отсутствуют		
405	769411.83	1316879.11	данные отсутствуют	данные отсутствуют		

Государственный регистратор		ФГИС ЕГРН
полное наименование должности	подпись	инициалы, фамилия

М.П.

Сооружение						
вид объекта недвижимости						
Лист № ____ Раздела		Всего листов раздела : ____		Всего разделов: ____		Всего листов выписки: ____
11.10.2021 № 99/2021/422974687						
Кадастровый номер:				02:00:000000:362		
Номер точки	Координаты, м		Радиус, м	Средняя квадратическая погрешность определения координат характерных точек контура, м	Глубина, высота, м	
	X	Y			H1	H2
1	2	3	4	5	6	7
406	769359.56	1316862.56	данные отсутствуют	данные отсутствуют		
407	769310.23	1316848.02	данные отсутствуют	данные отсутствуют		
408	769261.21	1316833.8	данные отсутствуют	данные отсутствуют		
409	769206.93	1316817.41	данные отсутствуют	данные отсутствуют		
410	769146.01	1316798.85	данные отсутствуют	данные отсутствуют		
411	769085.08	1316781.38	данные отсутствуют	данные отсутствуют		
412	769039.46	1316768.08	данные отсутствуют	данные отсутствуют		
413	768997.4	1316756.17	данные отсутствуют	данные отсутствуют		
414	768951.63	1316742.72	данные отсутствуют	данные отсутствуют		
415	768892.87	1316724.93	данные отсутствуют	данные отсутствуют		
416	768846.63	1316711.48	данные отсутствуют	данные отсутствуют		
417	768800.24	1316697.56	данные отсутствуют	данные отсутствуют		
418	768729.57	1316677.15	данные отсутствуют	данные отсутствуют		
419	768662.15	1316656.59	данные отсутствуют	данные отсутствуют		
Государственный регистратор					ФГИС ЕГРН	
полное наименование должности			подпись		инициалы, фамилия	

М.П.

Сооружение						
вид объекта недвижимости						
Лист № ____ Раздела		Всего листов раздела : ____		Всего разделов: ____		Всего листов выписки: ____
11.10.2021 № 99/2021/422974687						
Кадастровый номер:				02:00:000000:362		
Номер точки	Координаты, м		Радиус, м	Средняя квадратическая погрешность определения координат характерных точек контура, м	Глубина, высота, м	
	X	Y			H1	H2
1	2	3	4	5	6	7
420	768622.26	1316644.99	данные отсутствуют	данные отсутствуют		
421	768593.65	1316636.64	данные отсутствуют	данные отсутствуют		
422	768579.11	1316632.15	данные отсутствуют	данные отсутствуют		
423	768502.57	1316609.89	данные отсутствуют	данные отсутствуют		
424	768462.21	1316597.36	данные отсутствуют	данные отсутствуют		
425	768435.77	1316590.09	данные отсутствуют	данные отсутствуют		
426	768421.08	1316585.61	данные отсутствуют	данные отсутствуют		
427	768406.85	1316581.12	данные отсутствуют	данные отсутствуют		
428	768382.42	1316573.7	данные отсутствуют	данные отсутствуют		
429	768364.48	1316568.91	данные отсутствуют	данные отсутствуют		
430	768333.4	1316559.63	данные отсутствуют	данные отсутствуют		
431	768286.39	1316546.02	данные отсутствуют	данные отсутствуют		
432	768203.2	1316521.59	данные отсутствуют	данные отсутствуют		
433	768093.4	1316487.72	данные отсутствуют	данные отсутствуют		
Государственный регистратор					ФГИС ЕГРН	
полное наименование должности			подпись		инициалы, фамилия	

М.П.

Выписка из Единого государственного реестра недвижимости об объекте недвижимости
Описание местоположения объекта недвижимости

Сооружение			
вид объекта недвижимости			
Лист № ____ Раздела	Всего листов раздела : ____	Всего разделов: ____	Всего листов выписки: ____
11.10.2021 № 99/2021/422974687			
Кадастровый номер:		02:00:000000:362	

Номер точки	Координаты, м		Радиус, м	Средняя квадратическая погрешность определения координат характерных точек контура, м	Глубина, высота, м	
	X	Y			H1	H2
1	2	3	4	5	6	7
434	768019.33	1316463.14	данные отсутствуют	данные отсутствуют		
435	768000.31	1316457.11	данные отсутствуют	данные отсутствуют		
436	767984.7	1316451.69	данные отсутствуют	данные отсутствуют		
437	767977.43	1316448.6	данные отсутствуют	данные отсутствуют		
438	767955.93	1316440.1	данные отсутствуют	данные отсутствуют		
439	767936.76	1316432.06	данные отсутствуют	данные отсутствуют		
440	767924.54	1316427.11	данные отсутствуют	данные отсутствуют		
441	767904.44	1316419.38	данные отсутствуют	данные отсутствуют		
442	767884.65	1316410.87	данные отсутствуют	данные отсутствуют		
443	767854.49	1316397.57	данные отсутствуют	данные отсутствуют		
444	767841.19	1316391.7	данные отсутствуют	данные отсутствуют		
445	767823.88	1316383.35	данные отсутствуют	данные отсутствуют		
446	767800.37	1316372.98	данные отсутствуют	данные отсутствуют		
447	767778.57	1316362.78	данные отсутствуют	данные отсутствуют		

Государственный регистратор		ФГИС ЕГРН	
полное наименование должности		подпись	инициалы, фамилия

М.П.

Выписка из Единого государственного реестра недвижимости об объекте недвижимости
Описание местоположения объекта недвижимости

Сооружение			
вид объекта недвижимости			
Лист № ____ Раздела	Всего листов раздела : ____	Всего разделов: ____	Всего листов выписки: ____
11.10.2021 № 99/2021/422974687			
Кадастровый номер:		02:00:000000:362	

Номер точки	Координаты, м		Радиус, м	Средняя квадратическая погрешность определения координат характерных точек контура, м	Глубина, высота, м	
	X	Y			H1	H2
1	2	3	4	5	6	7
448	767762.64	1316355.36	данные отсутствуют	данные отсутствуют		
449	767745.32	1316347.47	данные отсутствуют	данные отсутствуют		
450	767727.07	1316338.5	данные отсутствуют	данные отсутствуют		
451	767713.77	1316331.85	данные отсутствуют	данные отсутствуют		
452	767686.56	1316317.63	данные отсутствуют	данные отсутствуют		
453	767667.23	1316307.57	данные отсутствуют	данные отсутствуют		
454	767623.93	1316285.93	данные отсутствуют	данные отсутствуют		
455	767594.86	1316271.23	данные отсутствуют	данные отсутствуют		
456	767562.54	1316254.69	данные отсутствуют	данные отсутствуют		
457	767527.9	1316236.6	данные отсутствуют	данные отсутствуют		
458	767488.01	1316216.34	данные отсутствуют	данные отсутствуют		
459	767450.89	1316195.93	данные отсутствуют	данные отсутствуют		
460	767404.81	1316172.73	данные отсутствуют	данные отсутствуют		
461	767386.1	1316162.22	данные отсутствуют	данные отсутствуют		

Государственный регистратор		ФГИС ЕГРН	
полное наименование должности		подпись	инициалы, фамилия

М.П.

Сооружение			
вид объекта недвижимости			
Лист № ____ Раздела	Всего листов раздела : ____	Всего разделов: ____	Всего листов выписки: ____
11.10.2021 № 99/2021/422974687			
Кадастровый номер:		02:00:000000:362	

Номер точки	Координаты, м		Радиус, м	Средняя квадратическая погрешность определения координат характерных точек контура, м	Глубина, высота, м	
	X	Y			H1	H2
1	2	3	4	5	6	7
462	767372.96	1316155.1	данные отсутствуют	данные отсутствуют		
463	767359.81	1316146.75	данные отсутствуют	данные отсутствуют		
464	767342.19	1316135	данные отсутствуют	данные отсутствуют		
465	767332.29	1316128.04	данные отсутствуют	данные отсутствуют		
466	767322.55	1316120.62	данные отсутствуют	данные отсутствуют		
467	767307.55	1316109.49	данные отсутствуют	данные отсутствуют		
468	767295.49	1316100.52	данные отсутствуют	данные отсутствуют		
469	767287.29	1316094.33	данные отсутствуют	данные отсутствуют		
470	767269.04	1316078.56	данные отсутствуют	данные отсутствуют		
471	767254.66	1316066.34	данные отсутствуют	данные отсутствуют		
472	767230.08	1316044.69	данные отсутствуют	данные отсутствуют		
473	767217.7	1316033.71	данные отсутствуют	данные отсутствуют		
474	767173.32	1315995.21	данные отсутствуют	данные отсутствуют		
475	767136.37	1315962.58	данные отсутствуют	данные отсутствуют		

Государственный регистратор		ФГИС ЕГРН
полное наименование должности	подпись	инициалы, фамилия

М.П.

Сооружение			
вид объекта недвижимости			
Лист № ____ Раздела	Всего листов раздела : ____	Всего разделов: ____	Всего листов выписки: ____
11.10.2021 № 99/2021/422974687			
Кадастровый номер:		02:00:000000:362	

Номер точки	Координаты, м		Радиус, м	Средняя квадратическая погрешность определения координат характерных точек контура, м	Глубина, высота, м	
	X	Y			H1	H2
1	2	3	4	5	6	7
476	767081.78	1315915.26	данные отсутствуют	данные отсутствуют		
477	767047.45	1315884.49	данные отсутствуют	данные отсутствуют		
478	766971.52	1315818	данные отсутствуют	данные отсутствуют		
479	766905.19	1315759.55	данные отсутствуют	данные отсутствуют		
480	766856.48	1315717.02	данные отсутствуют	данные отсутствуют		
481	766803.59	1315670.79	данные отсутствуют	данные отсутствуют		
482	766761.68	1315633.05	данные отсутствуют	данные отсутствуют		
483	766749	1315621.46	данные отсутствуют	данные отсутствуют		
484	766737.41	1315612.02	данные отсутствуют	данные отсутствуют		
485	766725.5	1315599.65	данные отсутствуют	данные отсутствуют		
486	766711.74	1315585.74	данные отсутствуют	данные отсутствуют		
487	766704.93	1315578.62	данные отсутствуют	данные отсутствуют		
488	766681.58	1315554.35	данные отсутствуют	данные отсутствуют		
489	766672	1315544.45	данные отсутствуют	данные отсутствуют		

Государственный регистратор		ФГИС ЕГРН
полное наименование должности	подпись	инициалы, фамилия

М.П.

Выписка из Единого государственного реестра недвижимости об объекте недвижимости
Описание местоположения объекта недвижимости

Сооружение			
вид объекта недвижимости			
Лист № ____ Раздела	Всего листов раздела : ____	Всего разделов: ____	Всего листов выписки: ____
11.10.2021 № 99/2021/422974687			
Кадастровый номер:		02:00:000000:362	

Номер точки	Координаты, м		Радиус, м	Средняя квадратическая погрешность определения координат характерных точек контура, м	Глубина, высота, м	
	X	Y			H1	H2
1	2	3	4	5	6	7
490	76662.1	1315534.09	данные отсутствуют	данные отсутствуют		
491	766651.43	1315522.64	данные отсутствуют	данные отсутствуют		
492	766636.58	1315507.03	данные отсутствуют	данные отсутствуют		
493	766628.23	1315498.21	данные отсутствуют	данные отсутствуют		
494	766619.27	1315488.01	данные отсутствуют	данные отсутствуют		
495	766609.52	1315477.65	данные отсутствуют	данные отсутствуют		
496	766599.78	1315466.98	данные отсутствуют	данные отсутствуют		
497	766581.69	1315447.18	данные отсутствуют	данные отсутствуют		
498	766565.76	1315429.71	данные отсутствуют	данные отсутствуют		
499	766553.08	1315416.26	данные отсутствуют	данные отсутствуют		
500	766528.65	1315388.73	данные отсутствуют	данные отсутствуют		
501	766508.08	1315365.84	данные отсутствуют	данные отсутствуют		
502	766495.71	1315352.24	данные отсутствуют	данные отсутствуют		
503	766472.36	1315326.72	данные отсутствуют	данные отсутствуют		

Государственный регистратор		ФГИС ЕГРН
полное наименование должности	подпись	инициалы, фамилия

М.П.

Выписка из Единого государственного реестра недвижимости об объекте недвижимости
Описание местоположения объекта недвижимости

Сооружение			
вид объекта недвижимости			
Лист № ____ Раздела	Всего листов раздела : ____	Всего разделов: ____	Всего листов выписки: ____
11.10.2021 № 99/2021/422974687			
Кадастровый номер:		02:00:000000:362	

Номер точки	Координаты, м		Радиус, м	Средняя квадратическая погрешность определения координат характерных точек контура, м	Глубина, высота, м	
	X	Y			H1	H2
1	2	3	4	5	6	7
504	766449.32	1315301.67	данные отсутствуют	данные отсутствуют		
505	766420.87	1315270.43	данные отсутствуют	данные отсутствуют		
506	766392.11	1315239.04	данные отсутствуют	данные отсутствуют		
507	766369.37	1315213.68	данные отсутствуют	данные отсутствуют		
508	766345.25	1315188.32	данные отсутствуют	данные отсутствуют		
509	766318.65	1315158.63	данные отсутствуют	данные отсутствуют		
510	766278.14	1315115.49	данные отсутствуют	данные отсутствуют		
511	766254.02	1315088.89	данные отсутствуют	данные отсутствуют		
512	766241.03	1315076.06	данные отсутствуют	данные отсутствуют		
513	766230.51	1315064.61	данные отсутствуют	данные отсутствуют		
514	766220.62	1315053.94	данные отсутствуют	данные отсутствуют		
515	766209.33	1315042.19	данные отсутствуют	данные отсутствуют		
516	766197.88	1315030.13	данные отсутствуют	данные отсутствуют		
517	766187.83	1315019.31	данные отсутствуют	данные отсутствуют		

Государственный регистратор		ФГИС ЕГРН
полное наименование должности	подпись	инициалы, фамилия

М.П.

Сооружение			
вид объекта недвижимости			
Лист № ____ Раздела	Всего листов раздела : ____	Всего разделов: ____	Всего листов выписки: ____
11.10.2021 № 99/2021/422974687			
Кадастровый номер:		02:00:000000:362	

Номер точки	Координаты, м		Радиус, м	Средняя квадратическая погрешность определения координат характерных точек контура, м	Глубина, высота, м	
	X	Y			H1	H2
1	2	3	4	5	6	7
518	766179.64	1315010.8	данные отсутствуют	данные отсутствуют		
519	766166.03	1314997.97	данные отсутствуют	данные отсутствуют		
520	766152.89	1314985.75	данные отсутствуют	данные отсутствуют		
521	766140.51	1314974.15	данные отсутствуют	данные отсутствуют		
522	766132.01	1314966.42	данные отсутствуют	данные отсутствуют		
523	766120.57	1314956.22	данные отсутствуют	данные отсутствуют		
524	766110.36	1314947.4	данные отсутствуют	данные отсутствуют		
525	766100.93	1314939.51	данные отсутствуют	данные отсутствуют		
526	766089.79	1314930.39	данные отсутствуют	данные отсутствуют		
527	766080.36	1314922.66	данные отсутствуют	данные отсутствуют		
528	766058.87	1314905.65	данные отсутствуют	данные отсутствуют		
529	766037.68	1314888.64	данные отсутствуют	данные отсутствуют		
530	766002.73	1314860.81	данные отсутствуют	данные отсутствуют		
531	765987.89	1314848.59	данные отсутствуют	данные отсутствуют		

Государственный регистратор		ФГИС ЕГРН
полное наименование должности	подпись	инициалы, фамилия

М.П.

Сооружение			
вид объекта недвижимости			
Лист № ____ Раздела	Всего листов раздела : ____	Всего разделов: ____	Всего листов выписки: ____
11.10.2021 № 99/2021/422974687			
Кадастровый номер:		02:00:000000:362	

Номер точки	Координаты, м		Радиус, м	Средняя квадратическая погрешность определения координат характерных точек контура, м	Глубина, высота, м	
	X	Y			H1	H2
1	2	3	4	5	6	7
532	765974.28	1314838.23	данные отсутствуют	данные отсутствуют		
533	765958.97	1314825.24	данные отсутствуют	данные отсутствуют		
534	765943.82	1314813.18	данные отсутствуют	данные отсутствуют		
535	765927.43	1314800.19	данные отсутствуют	данные отсутствуют		
536	765902.38	1314780.24	данные отсутствуют	данные отсутствуют		
537	765885.83	1314766.63	данные отсутствуют	данные отсутствуют		
538	765869.28	1314754.11	данные отсутствуют	данные отсутствуют		
539	765855.06	1314741.74	данные отсутствуют	данные отсутствуют		
540	765835.57	1314726.89	данные отсутствуют	данные отсутствуют		
541	765824.28	1314717.46	данные отсутствуют	данные отсутствуют		
542	765808.36	1314704.62	данные отсутствуют	данные отсутствуют		
543	765796.45	1314694.88	данные отсутствуют	данные отсутствуют		
544	765772.95	1314676.63	данные отсутствуют	данные отсутствуют		
545	765759.8	1314665.66	данные отсутствуют	данные отсутствуют		

Государственный регистратор		ФГИС ЕГРН
полное наименование должности	подпись	инициалы, фамилия

М.П.

Сооружение			
вид объекта недвижимости			
Лист № ____ Раздела	Всего листов раздела : ____	Всего разделов: ____	Всего листов выписки: ____
11.10.2021 № 99/2021/422974687			
Кадастровый номер:		02:00:000000:362	

Номер точки	Координаты, м		Радиус, м	Средняя квадратическая погрешность определения координат характерных точек контура, м	Глубина, высота, м	
	X	Y			H1	H2
1	2	3	4	5	6	7
546	765730.58	1314642.77	данные отсутствуют	данные отсутствуют		
547	765704.75	1314621.43	данные отсутствуют	данные отсутствуют		
548	765681.09	1314602.56	данные отсутствуют	данные отсутствуют		
549	765635.32	1314566.22	данные отсутствуют	данные отсутствуют		
550	765603.62	1314540.86	данные отсутствуют	данные отсутствуют		
551	765571.77	1314515.2	данные отсутствуют	данные отсутствуют		
552	765506.05	1314462.93	данные отсутствуют	данные отсутствуют		
553	765474.65	1314438.5	данные отсутствуют	данные отсутствуют		
554	765399.5	1314377.57	данные отсутствуют	данные отсутствуют		
555	765378.01	1314360.87	данные отсутствуют	данные отсутствуют		
556	765345.53	1314334.58	данные отсутствуют	данные отсутствуют		
557	765303.63	1314301.18	данные отсутствуют	данные отсутствуют		
558	765253.37	1314261.28	данные отсутствуют	данные отсутствуют		
559	765201.41	1314219.38	данные отсутствуют	данные отсутствуют		

Государственный регистратор		ФГИС ЕГРН	
полное наименование должности		подпись	инициалы, фамилия

М.П.

Сооружение			
вид объекта недвижимости			
Лист № ____ Раздела	Всего листов раздела : ____	Всего разделов: ____	Всего листов выписки: ____
11.10.2021 № 99/2021/422974687			
Кадастровый номер:		02:00:000000:362	

Номер точки	Координаты, м		Радиус, м	Средняя квадратическая погрешность определения координат характерных точек контура, м	Глубина, высота, м	
	X	Y			H1	H2
1	2	3	4	5	6	7
560	765168.17	1314192.47	данные отсутствуют	данные отсутствуют		
561	765143.43	1314172.83	данные отсутствуют	данные отсутствуют		
562	765118.84	1314153.19	данные отсутствуют	данные отсутствуют		
563	765098.27	1314136.96	данные отсутствуют	данные отсутствуют		
564	765083.74	1314125.05	данные отсутствуют	данные отсутствуют		
565	765061.16	1314107.73	данные отсутствуют	данные отсутствуют		
566	765041.68	1314091.8	данные отсутствуют	данные отсутствуют		
567	765025.44	1314078.66	данные отсутствуют	данные отсутствуют		
568	765012.91	1314069.07	данные отсутствуют	данные отсутствуют		
569	765004.25	1314061.96	данные отсутствуют	данные отсутствуют		
570	764992.35	1314052.53	данные отсутствуют	данные отсутствуют		
571	764978.58	1314041.86	данные отсутствуют	данные отсутствуют		
572	764962.19	1314027.94	данные отсутствуют	данные отсутствуют		
573	764941.63	1314011.86	данные отсутствуют	данные отсутствуют		

Государственный регистратор		ФГИС ЕГРН	
полное наименование должности		подпись	инициалы, фамилия

М.П.

Сооружение			
вид объекта недвижимости			
Лист № ____ Раздела	Всего листов раздела : ____	Всего разделов: ____	Всего листов выписки: ____
11.10.2021 № 99/2021/422974687			
Кадастровый номер:		02:00:000000:362	

Номер точки	Координаты, м		Радиус, м	Средняя квадратическая погрешность определения координат характерных точек контура, м	Глубина, высота, м	
	X	Y			H1	H2
1	2	3	4	5	6	7
574	764924.77	1313998.09	данные отсутствуют	данные отсутствуют		
575	764895.39	1313974.59	данные отсутствуют	данные отсутствуют		
576	764876.52	1313959.13	данные отсутствуют	данные отсутствуют		
577	764834.15	1313924.64	данные отсутствуют	данные отсутствуют		
578	764795.34	1313893.87	данные отсутствуют	данные отсутствуют		
579	764757.61	1313863.56	данные отсутствуют	данные отсутствуют		
580	764705.96	1313821.19	данные отсутствуют	данные отсутствуют		
581	764675.19	1313797.53	данные отсутствуют	данные отсутствуют		
582	764658.8	1313784.39	данные отсутствуют	данные отсутствуют		
583	764650.45	1313778.51	данные отсутствуют	данные отсутствуют		
584	764625.4	1313757.79	данные отсутствуют	данные отсутствуют		
585	764579.78	1313723.46	данные отсутствуют	данные отсутствуют		
586	764556.12	1313704.29	данные отсутствуют	данные отсутствуют		
587	764520.05	1313677.84	данные отсутствуют	данные отсутствуют		

Государственный регистратор		ФГИС ЕГРН	
полное наименование должности		подпись	инициалы, фамилия

М.П.

Сооружение			
вид объекта недвижимости			
Лист № ____ Раздела	Всего листов раздела : ____	Всего разделов: ____	Всего листов выписки: ____
11.10.2021 № 99/2021/422974687			
Кадастровый номер:		02:00:000000:362	

Номер точки	Координаты, м		Радиус, м	Средняя квадратическая погрешность определения координат характерных точек контура, м	Глубина, высота, м	
	X	Y			H1	H2
1	2	3	4	5	6	7
588	764499.33	1313660.83	данные отсутствуют	данные отсутствуют		
589	764483.87	1313646.3	данные отсутствуют	данные отсутствуют		
590	764460.52	1313627.82	данные отсутствуют	данные отсутствуют		
591	764439.33	1313611.2	данные отсутствуют	данные отсутствуют		
592	764407.86	1313584.68	данные отсутствуют	данные отсутствуют		
593	764350.65	1313539.83	данные отсутствуют	данные отсутствуют		
594	764323.97	1313517.64	данные отсутствуют	данные отсутствуют		
595	764282.61	1313487.87	данные отсутствуют	данные отсутствуют		
596	764270.78	1313480.45	данные отсутствуют	данные отсутствуют		
597	764263.43	1313477.44	данные отсутствуют	данные отсутствуют		
598	764254.54	1313474.04	данные отсутствуют	данные отсутствуют		
599	764240.7	1313469.32	данные отсутствуют	данные отсутствуют		
600	764230.96	1313467.15	данные отсутствуют	данные отсутствуют		
601	764211.63	1313463.91	данные отсутствуют	данные отсутствуют		

Государственный регистратор		ФГИС ЕГРН	
полное наименование должности		подпись	инициалы, фамилия

М.П.

Сооружение			
вид объекта недвижимости			
Лист № ____ Раздела	Всего листов раздела : ____	Всего разделов: ____	Всего листов выписки: ____
11.10.2021 № 99/2021/422974687			
Кадастровый номер:		02:00:000000:362	

Номер точки	Координаты, м		Радиус, м	Средняя квадратическая погрешность определения координат характерных точек контура, м	Глубина, высота, м	
	X	Y			H1	H2
1	2	3	4	5	6	7
602	764188.36	1313460.35	данные отсутствуют	данные отсутствуют		
603	764167.33	1313458.03	данные отсутствуют	данные отсутствуют		
604	764134	1313454.09	данные отсутствуют	данные отсутствуют		
605	764105.63	1313450.45	данные отсутствуют	данные отсутствуют		
606	764074.08	1313446.12	данные отсутствуют	данные отсутствуют		
607	764047.56	1313443.49	данные отсутствуют	данные отсутствуют		
608	764024.21	1313440.71	данные отсутствуют	данные отсутствуют		
609	763970.86	1313433.83	данные отсутствуют	данные отсутствуют		
610	763940.71	1313430.27	данные отсутствуют	данные отсутствуют		
611	763921.84	1313428.03	данные отсутствуют	данные отсутствуют		
612	763910.94	1313426.56	данные отсутствуют	данные отсутствуют		
613	763900.12	1313425.09	данные отсутствуют	данные отсутствуют		
614	763868.42	1313421.15	данные отсутствуют	данные отсутствуют		
615	763840.97	1313418.68	данные отсутствуют	данные отсутствуют		

Государственный регистратор		ФГИС ЕГРН	
полное наименование должности		подпись	инициалы, фамилия

М.П.

Сооружение			
вид объекта недвижимости			
Лист № ____ Раздела	Всего листов раздела : ____	Всего разделов: ____	Всего листов выписки: ____
11.10.2021 № 99/2021/422974687			
Кадастровый номер:		02:00:000000:362	

Номер точки	Координаты, м		Радиус, м	Средняя квадратическая погрешность определения координат характерных точек контура, м	Глубина, высота, м	
	X	Y			H1	H2
1	2	3	4	5	6	7
616	763818.86	1313415.66	данные отсутствуют	данные отсутствуют		
617	763794.19	1313413.34	данные отсутствуют	данные отсутствуют		
618	763773.94	1313409.71	данные отсутствуют	данные отсутствуют		
619	763764.19	1313407.93	данные отсутствуют	данные отсутствуют		
620	763749.04	1313404.91	данные отсутствуют	данные отсутствуют		
621	763724.99	1313401.59	данные отсутствуют	данные отсутствуют		
622	763681.39	1313395.25	данные отсутствуют	данные отсутствуют		
623	763638.48	1313389.99	данные отсутствуют	данные отсутствуют		
624	763576.85	1313381.87	данные отсутствуют	данные отсутствуют		
625	763542.21	1313377.31	данные отсутствуют	данные отсутствуют		
626	763532.55	1313375.92	данные отсутствуют	данные отсутствуют		
627	763520.57	1313373.52	данные отсутствуют	данные отсутствуют		
628	763512.06	1313371.51	данные отсутствуют	данные отсутствуют		
629	763500.54	1313368.65	данные отсутствуют	данные отсутствуют		

Государственный регистратор		ФГИС ЕГРН	
полное наименование должности		подпись	инициалы, фамилия

М.П.

Сооружение			
вид объекта недвижимости			
Лист № ____ Раздела	Всего листов раздела : ____	Всего разделов: ____	Всего листов выписки: ____
11.10.2021 № 99/2021/422974687			
Кадастровый номер:		02:00:000000:362	

Номер точки	Координаты, м		Радиус, м	Средняя квадратическая погрешность определения координат характерных точек контура, м	Глубина, высота, м	
	X	Y			H1	H2
1	2	3	4	5	6	7
630	763496.21	1313367.34	данные отсутствуют	данные отсутствуют		
631	763478.66	1313362.16	данные отсутствуют	данные отсутствуют		
632	763469.38	1313359.76	данные отсутствуют	данные отсутствуют		
633	763435.59	1313348.55	данные отсутствуют	данные отсутствуют		
634	763419.51	1313341.59	данные отсутствуют	данные отсутствуют		
635	763410.54	1313338.19	данные отсутствуют	данные отсутствуют		
636	763399.1	1313334.17	данные отсутствуют	данные отсутствуют		
637	763390.13	1313330.46	данные отсутствуют	данные отсутствуют		
638	763374.98	1313324.43	данные отсутствуют	данные отсутствуют		
639	763363.07	1313319.79	данные отсутствуют	данные отсутствуют		
640	763351.16	1313315.61	данные отсутствуют	данные отсутствуют		
641	763341.73	1313312.05	данные отсутствуют	данные отсутствуют		
642	763278.79	1313288.24	данные отсутствуют	данные отсутствуют		
643	763256.37	1313279.27	данные отсутствуют	данные отсутствуют		

Государственный регистратор		ФГИС ЕГРН	
полное наименование должности		подпись	инициалы, фамилия

М.П.

Сооружение			
вид объекта недвижимости			
Лист № ____ Раздела	Всего листов раздела : ____	Всего разделов: ____	Всего листов выписки: ____
11.10.2021 № 99/2021/422974687			
Кадастровый номер:		02:00:000000:362	

Номер точки	Координаты, м		Радиус, м	Средняя квадратическая погрешность определения координат характерных точек контура, м	Глубина, высота, м	
	X	Y			H1	H2
1	2	3	4	5	6	7
644	763206.27	1313259.94	данные отсутствуют	данные отсутствуют		
645	763157.4	1313240.61	данные отсутствуют	данные отсутствуют		
646	763136.37	1313233.04	данные отсутствуют	данные отсутствуют		
647	763122.61	1313227.62	данные отсутствуют	данные отсутствуют		
648	763110.24	1313222.37	данные отсутствуют	данные отсутствуют		
649	763103.59	1313219.74	данные отсутствуют	данные отсутствуют		
650	763067.56	1313205.67	данные отсутствуют	данные отсутствуют		
651	763036.63	1313193.6	данные отсутствуют	данные отсутствуют		
652	762951.89	1313161.44	данные отсутствуют	данные отсутствуют		
653	762894.21	1313139.64	данные отсутствуют	данные отсутствуют		
654	762876.74	1313133.14	данные отсутствуют	данные отсутствуют		
655	762834.68	1313116.44	данные отсутствуют	данные отсутствуют		
656	762816.43	1313110.26	данные отсутствуют	данные отсутствуют		
657	762802.98	1313106.08	данные отсутствуют	данные отсутствуют		

Государственный регистратор		ФГИС ЕГРН	
полное наименование должности		подпись	инициалы, фамилия

М.П.

Сооружение			
вид объекта недвижимости			
Лист № ____ Раздела	Всего листов раздела : ____	Всего разделов: ____	Всего листов выписки: ____
11.10.2021 № 99/2021/422974687			
Кадастровый номер:		02:00:000000:362	

Номер точки	Координаты, м		Радиус, м	Средняя квадратическая погрешность определения координат характерных точек контура, м	Глубина, высота, м	
	X	Y			H1	H2
1	2	3	4	5	6	7
658	762789.68	1313102.06	данные отсутствуют	данные отсутствуют		
659	762775.14	1313098.04	данные отсутствуют	данные отсутствуют		
660	762762.46	1313094.02	данные отсутствуют	данные отсутствуют		
661	762739.89	1313088.14	данные отсутствуют	данные отсутствуют		
662	762725.97	1313084.59	данные отсутствуют	данные отсутствуют		
663	762697.21	1313077.16	данные отсутствуют	данные отсутствуют		
664	762686.54	1313074.07	данные отсутствуют	данные отсутствуют		
665	762666.13	1313068.81	данные отсутствуют	данные отсутствуют		
666	762646.49	1313064.17	данные отсутствуют	данные отсутствуют		
667	762627.62	1313059.38	данные отсутствуют	данные отсутствуют		
668	762606.59	1313053.66	данные отсутствуют	данные отсутствуют		
669	762580.46	1313046.85	данные отсутствуют	данные отсутствуют		
670	762567.01	1313043.3	данные отсутствуют	данные отсутствуют		
671	762525.72	1313032.01	данные отсутствуют	данные отсутствуют		

Государственный регистратор		ФГИС ЕГРН	
полное наименование должности		подпись	инициалы, фамилия

М.П.

Сооружение			
вид объекта недвижимости			
Лист № ____ Раздела	Всего листов раздела : ____	Всего разделов: ____	Всего листов выписки: ____
11.10.2021 № 99/2021/422974687			
Кадастровый номер:		02:00:000000:362	

Номер точки	Координаты, м		Радиус, м	Средняя квадратическая погрешность определения координат характерных точек контура, м	Глубина, высота, м	
	X	Y			H1	H2
1	2	3	4	5	6	7
672	762502.21	1313026.44	данные отсутствуют	данные отсутствуют		
673	762490	1313023.5	данные отсутствуют	данные отсутствуют		
674	762469.28	1313018.25	данные отсутствуют	данные отсутствуют		
675	762458.92	1313015.93	данные отсутствуют	данные отсутствуют		
676	762440.05	1313011.13	данные отсутствуют	данные отсутствуют		
677	762432.01	1313009.12	данные отсутствуют	данные отсутствуют		
678	762405.1	1313002.32	данные отсутствуют	данные отсутствуют		
679	762394.59	1313000	данные отсутствуют	данные отсутствуют		
680	762368.76	1312993.66	данные отсутствуют	данные отсутствуют		
681	762347.58	1312988.4	данные отсутствуют	данные отсутствуют		
682	762309.38	1312979.74	данные отсутствуют	данные отсутствуют		
683	762272.73	1312970.46	данные отсутствуют	данные отсутствуют		
684	762255.57	1312965.98	данные отсутствуют	данные отсутствуют		
685	762235.62	1312961.81	данные отсутствуют	данные отсутствуют		

Государственный регистратор		ФГИС ЕГРН	
полное наименование должности		подпись	инициалы, фамилия

М.П.

Сооружение			
вид объекта недвижимости			
Лист № ____ Раздела	Всего листов раздела : ____	Всего разделов: ____	Всего листов выписки: ____
11.10.2021 № 99/2021/422974687			
Кадастровый номер:		02:00:000000:362	

Номер точки	Координаты, м		Радиус, м	Средняя квадратическая погрешность определения координат характерных точек контура, м	Глубина, высота, м	
	X	Y			H1	H2
1	2	3	4	5	6	7
686	762226.19	1312959.49	данные отсутствуют	данные отсутствуют		
687	762190.47	1312950.05	данные отсутствуют	данные отсутствуют		
688	762151.35	1312940.16	данные отсутствуют	данные отсутствуют		
689	762144.08	1312937.99	данные отсутствуют	данные отсутствуют		
690	762085.78	1312922.22	данные отсутствуют	данные отсутствуют		
691	762041.71	1312910.47	данные отсутствуют	данные отсутствуют		
692	761992.38	1312896.86	данные отсутствуют	данные отсутствуют		
693	761959.44	1312888.2	данные отсутствуют	данные отсутствуют		
694	761917.85	1312876.6	данные отсутствуют	данные отсутствуют		
695	761874.55	1312865.93	данные отсутствуют	данные отсутствуют		
696	761858.16	1312861.29	данные отсутствуют	данные отсутствуют		
697	761825.22	1312852.79	данные отсутствуют	данные отсутствуют		
698	761777.75	1312840.88	данные отсутствуют	данные отсутствуют		
699	761727.18	1312827.74	данные отсутствуют	данные отсутствуют		

Государственный регистратор		ФГИС ЕГРН	
полное наименование должности		подпись	инициалы, фамилия

М.П.

Сооружение			
вид объекта недвижимости			
Лист № ____ Раздела	Всего листов раздела : ____	Всего разделов: ____	Всего листов выписки: ____
11.10.2021 № 99/2021/422974687			
Кадастровый номер:		02:00:000000:362	

Номер точки	Координаты, м		Радиус, м	Средняя квадратическая погрешность определения координат характерных точек контура, м	Глубина, высота, м	
	X	Y			H1	H2
1	2	3	4	5	6	7
700	761673.21	1312814.13	данные отсутствуют	данные отсутствуют		
701	761607.18	1312796.96	данные отсутствуют	данные отсутствуют		
702	761585.69	1312791.55	данные отсутствуют	данные отсутствуют		
703	761508.22	1312771.76	данные отсутствуют	данные отсутствуют		
704	761464.3	1312760.62	данные отсутствуют	данные отсутствуют		
705	761448.84	1312756.29	данные отсутствуют	данные отсутствуют		
706	761412.34	1312747.17	данные отсутствуют	данные отсутствуют		
707	761368.27	1312736.04	данные отсутствуют	данные отсутствуют		
708	761321.57	1312723.82	данные отсутствуют	данные отсутствуют		
709	761265.13	1312708.82	данные отсутствуют	данные отсутствуют		
710	761195.23	1312690.88	данные отсутствуют	данные отсутствуют		
711	761181.63	1312687.64	данные отсутствуют	данные отсутствуют		
712	761169.41	1312684.39	данные отсутствуют	данные отсутствуют		
713	761159.05	1312682.69	данные отсутствуют	данные отсутствуют		

Государственный регистратор		ФГИС ЕГРН	
полное наименование должности		подпись	инициалы, фамилия

М.П.

Выписка из Единого государственного реестра недвижимости об объекте недвижимости
Описание местоположения объекта недвижимости

Сооружение			
вид объекта недвижимости			
Лист № ____ Раздела	Всего листов раздела : ____	Всего разделов: ____	Всего листов выписки: ____
11.10.2021 № 99/2021/422974687			
Кадастровый номер:		02:00:000000:362	

Номер точки	Координаты, м		Радиус, м	Средняя квадратическая погрешность определения координат характерных точек контура, м	Глубина, высота, м	
	X	Y			H1	H2
1	2	3	4	5	6	7
714	761148.53	1312680.37	данные отсутствуют	данные отсутствуют		
715	761138.79	1312678.82	данные отсутствуют	данные отсутствуют		
716	761122.09	1312675.88	данные отсутствуют	данные отсутствуют		
717	761107.25	1312672.79	данные отсутствуют	данные отсутствуют		
718	761090.24	1312670.78	данные отсутствуют	данные отсутствуют		
719	761054.21	1312665.37	данные отсутствуют	данные отсутствуют		
720	761023.12	1312661.81	данные отсутствуют	данные отсутствуют		
721	761006.42	1312660.58	данные отсутствуют	данные отсутствуют		
722	760956.79	1312655.78	данные отсутствуют	данные отсутствуют		
723	760910.24	1312651.14	данные отсутствуют	данные отсутствуют		
724	760896.63	1312649.6	данные отсутствуют	данные отсутствуют		
725	760885.65	1312646.97	данные отсутствуют	данные отсутствуют		
726	760877.15	1312645.42	данные отсутствуют	данные отсутствуют		
727	760867.25	1312642.64	данные отсутствуют	данные отсутствуют		

Государственный регистратор		ФГИС ЕГРН	
полное наименование должности		подпись	инициалы, фамилия

М.П.

Выписка из Единого государственного реестра недвижимости об объекте недвижимости
Описание местоположения объекта недвижимости

Сооружение			
вид объекта недвижимости			
Лист № ____ Раздела	Всего листов раздела : ____	Всего разделов: ____	Всего листов выписки: ____
11.10.2021 № 99/2021/422974687			
Кадастровый номер:		02:00:000000:362	

Номер точки	Координаты, м		Радиус, м	Средняя квадратическая погрешность определения координат характерных точек контура, м	Глубина, высота, м	
	X	Y			H1	H2
1	2	3	4	5	6	7
728	760856.43	1312639.7	данные отсутствуют	данные отсутствуют		
729	760847.15	1312637.38	данные отсутствуют	данные отсутствуют		
730	760837.25	1312634.29	данные отсутствуют	данные отсутствуют		
731	760829.21	1312630.58	данные отсутствуют	данные отсутствуют		
732	760819.62	1312626.71	данные отсутствуют	данные отсутствуют		
733	760804.01	1312619.6	данные отсутствуют	данные отсутствуют		
734	760793.03	1312614.49	данные отсутствуют	данные отсутствуют		
735	760784.99	1312610.16	данные отсутствуют	данные отсутствуют		
736	760756.53	1312597.02	данные отсутствуют	данные отсутствуют		
737	760730.09	1312584.8	данные отсутствуют	данные отсутствуют		
738	760699.47	1312570.89	данные отсутствуют	данные отсутствуют		
739	760672.1	1312560.22	данные отсутствуют	данные отсутствуют		
740	760617.36	1312537.02	данные отсутствуют	данные отсутствуют		
741	760596.64	1312529.6	данные отсутствуют	данные отсутствуют		

Государственный регистратор		ФГИС ЕГРН	
полное наименование должности		подпись	инициалы, фамилия

М.П.

Сооружение			
вид объекта недвижимости			
Лист № ____ Раздела	Всего листов раздела : ____	Всего разделов: ____	Всего листов выписки: ____
11.10.2021 № 99/2021/422974687			
Кадастровый номер:		02:00:000000:362	

Номер точки	Координаты, м		Радиус, м	Средняя квадратическая погрешность определения координат характерных точек контура, м	Глубина, высота, м	
	X	Y			H1	H2
1	2	3	4	5	6	7
742	760585.2	1312526.04	данные отсутствуют	данные отсутствуют		
743	760573.75	1312521.87	данные отсутствуют	данные отсутствуют		
744	760564.94	1312519.39	данные отсутствуют	данные отсутствуют		
745	760555.66	1312516.92	данные отсутствуют	данные отсутствуют		
746	760537.41	1312512.74	данные отсутствуют	данные отсутствуют		
747	760526.13	1312509.65	данные отсутствуют	данные отсутствуют		
748	760517.47	1312508.41	данные отсутствуют	данные отсутствуют		
749	760506.33	1312506.56	данные отсутствуют	данные отсутствуют		
750	760500.92	1312505.94	данные отсутствуют	данные отсутствуют		
751	760471.38	1312502.07	данные отсутствуют	данные отсутствуют		
752	760455.92	1312499.45	данные отсутствуют	данные отсутствуют		
753	760432.11	1312496.04	данные отсутствуют	данные отсутствуют		
754	760409.84	1312492.49	данные отсутствуют	данные отсутствуют		
755	760397.62	1312489.86	данные отсутствуют	данные отсутствуют		

Государственный регистратор		ФГИС ЕГРН
полное наименование должности	подпись	инициалы, фамилия

М.П.

Сооружение			
вид объекта недвижимости			
Лист № ____ Раздела	Всего листов раздела : ____	Всего разделов: ____	Всего листов выписки: ____
11.10.2021 № 99/2021/422974687			
Кадастровый номер:		02:00:000000:362	

Номер точки	Координаты, м		Радиус, м	Средняя квадратическая погрешность определения координат характерных точек контура, м	Глубина, высота, м	
	X	Y			H1	H2
1	2	3	4	5	6	7
756	760384.79	1312488.31	данные отсутствуют	данные отсутствуют		
757	760371.64	1312484.76	данные отсутствуют	данные отсутствуют		
758	760357.26	1312480.12	данные отсутствуют	данные отсутствуют		
759	760348.76	1312477.49	данные отсутствуют	данные отсутствуют		
760	760338.55	1312473.78	данные отсутствуют	данные отсутствуют		
761	760329.43	1312470.06	данные отсутствуют	данные отсутствуют		
762	760318.91	1312464.65	данные отсутствуют	данные отсутствуют		
763	760281.96	1312447.64	данные отсутствуют	данные отсутствуют		
764	760229.69	1312423.52	данные отсутствуют	данные отсутствуют		
765	760186.55	1312401.72	данные отсутствуют	данные отсутствуют		
766	760130.26	1312376.05	данные отсутствуют	данные отсутствуют		
767	760066.24	1312347.9	данные отсутствуют	данные отсутствуют		
768	760016.45	1312325.02	данные отсутствуют	данные отсутствуют		
769	759980.88	1312307.7	данные отсутствуют	данные отсутствуют		

Государственный регистратор		ФГИС ЕГРН
полное наименование должности	подпись	инициалы, фамилия

М.П.

Выписка из Единого государственного реестра недвижимости об объекте недвижимости
Описание местоположения объекта недвижимости

Сооружение			
вид объекта недвижимости			
Лист № ____ Раздела	Всего листов раздела : ____	Всего разделов: ____	Всего листов выписки: ____
11.10.2021 № 99/2021/422974687			
Кадастровый номер:		02:00:000000:362	

Номер точки	Координаты, м		Радиус, м	Средняя квадратическая погрешность определения координат характерных точек контура, м	Глубина, высота, м	
	X	Y			H1	H2
1	2	3	4	5	6	7
770	759942.38	1312289.91	данные отсутствуют	данные отсутствуют		
771	759896.91	1312268.73	данные отсутствуют	данные отсутствуют		
772	759821.76	1312233.78	данные отсутствуют	данные отсутствуют		
773	759766.25	1312208.11	данные отсутствуют	данные отсутствуют		
774	759749.39	1312200.54	данные отсутствуют	данные отсутствуют		
775	759722.64	1312187.55	данные отсутствуют	данные отсутствуют		
776	759691.56	1312172.86	данные отсутствуют	данные отсутствуют		
777	759646.4	1312151.67	данные отсутствуют	данные отсутствуют		
778	759600.17	1312128.94	данные отсутствуют	данные отсутствуют		
779	759557.8	1312109.76	данные отсутствуют	данные отсутствуют		
780	759515.43	1312090.13	данные отсутствуют	данные отсутствуют		
781	759458.83	1312065.69	данные отсутствуют	данные отсутствуют		
782	759433.01	1312056.42	данные отсутствуют	данные отсутствуют		
783	759415.22	1312050.85	данные отсутствуют	данные отсутствуют		

Государственный регистратор		ФГИС ЕГРН	
полное наименование должности		подпись	инициалы, фамилия

М.П.

Выписка из Единого государственного реестра недвижимости об объекте недвижимости
Описание местоположения объекта недвижимости

Сооружение			
вид объекта недвижимости			
Лист № ____ Раздела	Всего листов раздела : ____	Всего разделов: ____	Всего листов выписки: ____
11.10.2021 № 99/2021/422974687			
Кадастровый номер:		02:00:000000:362	

Номер точки	Координаты, м		Радиус, м	Средняя квадратическая погрешность определения координат характерных точек контура, м	Глубина, высота, м	
	X	Y			H1	H2
1	2	3	4	5	6	7
784	759407.03	1312048.68	данные отсутствуют	данные отсутствуют		
785	759385.69	1312042.81	данные отсутствуют	данные отсутствуют		
786	759364.97	1312038.01	данные отсутствуют	данные отсутствуют		
787	759341	1312033.99	данные отсутствуют	данные отсутствуют		
788	759328.63	1312033.07	данные отсутствуют	данные отсутствуют		
789	759306.52	1312030.9	данные отсутствуют	данные отсутствуют		
790	759278.13	1312027.83	данные отсутствуют	данные отсутствуют		
791	759274.97	1312026.73	данные отсутствуют	данные отсутствуют		
792	759269.25	1312023.94	данные отсутствуют	данные отсутствуют		
793	759265.54	1312021.16	данные отсутствуют	данные отсутствуют		
794	759263.45	1312018.25	данные отсутствуют	данные отсутствуют		
795	759261.67	1312014.05	данные отсутствуют	данные отсутствуют		
796	759261.21	1312008.17	данные отсутствуют	данные отсутствуют		
797	759261.98	1312003.27	данные отсутствуют	данные отсутствуют		

Государственный регистратор		ФГИС ЕГРН	
полное наименование должности		подпись	инициалы, фамилия

М.П.

Сооружение			
вид объекта недвижимости			
Лист № ____ Раздела	Всего листов раздела : ____	Всего разделов: ____	Всего листов выписки: ____
11.10.2021 № 99/2021/422974687			
Кадастровый номер:		02:00:000000:362	

Номер точки	Координаты, м		Радиус, м	Средняя квадратическая погрешность определения координат характерных точек контура, м	Глубина, высота, м	
	X	Y			H1	H2
1	2	3	4	5	6	7
798	759264.14	1311997.39	данные отсутствуют	данные отсутствуют		
799	759268.78	1311991.47	данные отсутствуют	данные отсутствуют		
800	759275.9	1311984.2	данные отсутствуют	данные отсутствуют		
801	759305.9	1311956.06	данные отсутствуют	данные отсутствуют		
802	759335.43	1311929.3	данные отсутствуют	данные отсутствуют		
803	759398.21	1311872.71	данные отсутствуют	данные отсутствуют		
804	759454.66	1311821.68	данные отсутствуют	данные отсутствуют		
805	759509.86	1311772.04	данные отсутствуют	данные отсутствуют		
806	759600.79	1311687.46	данные отсутствуют	данные отсутствуют		
807	759655.22	1311638.44	данные отсутствуют	данные отсутствуют		
808	759696.82	1311599.93	данные отсутствуют	данные отсутствуют		
809	759746.14	1311554.93	данные отсутствуют	данные отсутствуют		
810	759814.18	1311492.77	данные отсутствуют	данные отсутствуют		
811	759865.52	1311446.07	данные отсутствуют	данные отсутствуют		

Государственный регистратор		ФГИС ЕГРН
полное наименование должности	подпись	инициалы, фамилия

М.П.

Сооружение			
вид объекта недвижимости			
Лист № ____ Раздела	Всего листов раздела : ____	Всего разделов: ____	Всего листов выписки: ____
11.10.2021 № 99/2021/422974687			
Кадастровый номер:		02:00:000000:362	

Номер точки	Координаты, м		Радиус, м	Средняя квадратическая погрешность определения координат характерных точек контура, м	Глубина, высота, м	
	X	Y			H1	H2
1	2	3	4	5	6	7
812	759921.19	1311394.73	данные отсутствуют	данные отсутствуют		
813	759975.47	1311344.16	данные отсутствуют	данные отсутствуют		
814	760029.9	1311294.37	данные отсутствуют	данные отсутствуют		
815	760036.86	1311285.87	данные отсутствуют	данные отсутствуют		
816	760045.05	1311277.67	данные отсутствуют	данные отсутствуют		
817	760051.7	1311269.94	данные отсутствуют	данные отсутствуют		
818	760057.27	1311262.98	данные отсутствуют	данные отсутствуют		
819	760061.6	1311257.41	данные отсутствуют	данные отсутствуют		
820	760065.47	1311251.23	данные отсутствуют	данные отсутствуют		
821	760068.25	1311247.05	данные отсутствуют	данные отсутствуют		
822	760073.35	1311239.01	данные отсутствуют	данные отсутствуют		
823	760077.84	1311231.9	данные отсутствуют	данные отсутствуют		
824	760082.63	1311224.32	данные отсутствуют	данные отсутствуют		
825	760087.58	1311215.35	данные отсутствуют	данные отсутствуют		

Государственный регистратор		ФГИС ЕГРН
полное наименование должности	подпись	инициалы, фамилия

М.П.

Выписка из Единого государственного реестра недвижимости об объекте недвижимости
Описание местоположения объекта недвижимости

Сооружение			
вид объекта недвижимости			
Лист № ____ Раздела	Всего листов раздела : ____	Всего разделов: ____	Всего листов выписки: ____
11.10.2021 № 99/2021/422974687			
Кадастровый номер:		02:00:000000:362	

Номер точки	Координаты, м		Радиус, м	Средняя квадратическая погрешность определения координат характерных точек контура, м	Глубина, высота, м	
	X	Y			H1	H2
1	2	3	4	5	6	7
826	760091.91	1311206.38	данные отсутствуют	данные отсутствуют		
827	760095.31	1311198.34	данные отсутствуют	данные отсутствуют		
828	760099.64	1311189.07	данные отсутствуют	данные отсутствуют		
829	760105.52	1311172.83	данные отсутствуют	данные отсутствуют		
830	760117.73	1311139.58	данные отсутствуют	данные отсутствуют		
831	760145.26	1311064.74	данные отсутствуют	данные отсутствуют		
832	760185.31	1310960.98	данные отсутствуют	данные отсутствуют		
833	760237.89	1310825.05	данные отсутствуют	данные отсутствуют		
834	760297.42	1310670.11	данные отсутствуют	данные отсутствуют		
835	760315.05	1310625.11	данные отсутствуют	данные отсутствуют		
836	760355.25	1310518.72	данные отсутствуют	данные отсутствуют		
837	760404.12	1310395.01	данные отсутствуют	данные отсутствуют		
838	760466.28	1310233.11	данные отсутствуют	данные отсутствуют		
839	760505.87	1310128.42	данные отсутствуют	данные отсутствуют		

Государственный регистратор		ФГИС ЕГРН
полное наименование должности	подпись	инициалы, фамилия

М.П.

Выписка из Единого государственного реестра недвижимости об объекте недвижимости
Описание местоположения объекта недвижимости

Сооружение			
вид объекта недвижимости			
Лист № ____ Раздела	Всего листов раздела : ____	Всего разделов: ____	Всего листов выписки: ____
11.10.2021 № 99/2021/422974687			
Кадастровый номер:		02:00:000000:362	

Номер точки	Координаты, м		Радиус, м	Средняя квадратическая погрешность определения координат характерных точек контура, м	Глубина, высота, м	
	X	Y			H1	H2
1	2	3	4	5	6	7
840	760555.82	1309997.44	данные отсутствуют	данные отсутствуют		
841	760588.13	1309914.1	данные отсутствуют	данные отсутствуют		
842	760594.94	1309897.09	данные отсутствуют	данные отсутствуют		
843	760599.11	1309883.94	данные отсутствуют	данные отсутствуют		
844	760603.91	1309872.34	данные отсутствуют	данные отсутствуют		
845	760608.08	1309858.58	данные отсутствуют	данные отсутствуют		
846	760611.79	1309847.45	данные отсутствуют	данные отсутствуют		
847	760615.81	1309832.91	данные отсутствуют	данные отсутствуют		
848	760619.99	1309819.46	данные отсутствуют	данные отсутствуют		
849	760624.01	1309803.53	данные отсутствуют	данные отсутствуют		
850	760627.41	1309788.53	данные отсутствуют	данные отсутствуют		
851	760630.81	1309770.75	данные отсутствуют	данные отсутствуют		
852	760637.62	1309737.66	данные отсутствуют	данные отсутствуют		
853	760655.56	1309653.23	данные отсутствуют	данные отсутствуют		

Государственный регистратор		ФГИС ЕГРН
полное наименование должности	подпись	инициалы, фамилия

М.П.

Сооружение			
вид объекта недвижимости			
Лист № ____ Раздела	Всего листов раздела : ____	Всего разделов: ____	Всего листов выписки: ____
11.10.2021 № 99/2021/422974687			
Кадастровый номер:		02:00:000000:362	

Номер точки	Координаты, м		Радиус, м	Средняя квадратическая погрешность определения координат характерных точек контура, м	Глубина, высота, м	
	X	Y			H1	H2
1	2	3	4	5	6	7
854	760683.24	1309521.79	данные отсутствуют	данные отсутствуют		
855	760715.86	1309368.23	данные отсутствуют	данные отсутствуют		
856	760746.02	1309214.84	данные отсутствуют	данные отсутствуют		
857	760783.28	1309036.7	данные отсутствуют	данные отсутствуют		
858	760791.33	1309000.97	данные отсутствуют	данные отсутствуют		
859	760809.73	1308918.09	данные отсутствуют	данные отсутствуют		
860	760836.17	1308792.84	данные отсутствуют	данные отсутствуют		
861	760857.97	1308694.49	данные отсутствуют	данные отсутствуют		
862	760884.57	1308565.06	данные отсутствуют	данные отсутствуют		
863	760903.28	1308478.77	данные отсутствуют	данные отсутствуют		
864	760937.46	1308313	данные отсутствуют	данные отсутствуют		
865	760943.18	1308285.48	данные отсутствуют	данные отсутствуют		
866	760951.53	1308239.7	данные отсутствуют	данные отсутствуют		
867	760955.7	1308219.14	данные отсутствуют	данные отсутствуют		

Государственный регистратор		ФГИС ЕГРН	
полное наименование должности		подпись	инициалы, фамилия

М.П.

Сооружение			
вид объекта недвижимости			
Лист № ____ Раздела	Всего листов раздела : ____	Всего разделов: ____	Всего листов выписки: ____
11.10.2021 № 99/2021/422974687			
Кадастровый номер:		02:00:000000:362	

Номер точки	Координаты, м		Радиус, м	Средняя квадратическая погрешность определения координат характерных точек контура, м	Глубина, высота, м	
	X	Y			H1	H2
1	2	3	4	5	6	7
868	760957.71	1308208	данные отсутствуют	данные отсутствуют		
869	760963.74	1308181.87	данные отсутствуют	данные отсутствуют		
870	760970.7	1308153.42	данные отсутствуют	данные отсутствуют		
871	760991.42	1308049.5	данные отсутствуют	данные отсутствуют		
872	761012.15	1307949.45	данные отсутствуют	данные отсутствуют		
873	761038.43	1307824.35	данные отсутствуют	данные отсутствуют		
874	761075.08	1307654.87	данные отсутствуют	данные отсутствуют		
875	761083.43	1307617.92	данные отсутствуют	данные отсутствуют		
876	761089.62	1307590.7	данные отсутствуют	данные отсутствуют		
877	761095.18	1307566.11	данные отсутствуют	данные отсутствуют		
878	761099.67	1307547.71	данные отсутствуют	данные отсутствуют		
879	761104.62	1307528.85	данные отсутствуют	данные отсутствуют		
880	761119.93	1307466.99	данные отсутствуют	данные отсутствуют		
881	761128.74	1307429.88	данные отсутствуют	данные отсутствуют		

Государственный регистратор		ФГИС ЕГРН	
полное наименование должности		подпись	инициалы, фамилия

М.П.

Выписка из Единого государственного реестра недвижимости об объекте недвижимости
Описание местоположения объекта недвижимости

Сооружение			
вид объекта недвижимости			
Лист № ____ Раздела	Всего листов раздела : ____	Всего разделов: ____	Всего листов выписки: ____
11.10.2021 № 99/2021/422974687			
Кадастровый номер:		02:00:000000:362	

Номер точки	Координаты, м		Радиус, м	Средняя квадратическая погрешность определения координат характерных точек контура, м	Глубина, высота, м	
	X	Y			H1	H2
1	2	3	4	5	6	7
882	761139.87	1307384.57	данные отсутствуют	данные отсутствуют		
883	761165.23	1307277.56	данные отсутствуют	данные отсутствуют		
884	761183.64	1307201.64	данные отсутствуют	данные отсутствуют		
885	761225.7	1307027.83	данные отсутствуют	данные отсутствуют		
886	761254.61	1306908.45	данные отсутствуют	данные отсутствуют		
887	761286.31	1306775.93	данные отсутствуют	данные отсутствуют		
888	761326.83	1306614.02	данные отсутствуют	данные отсутствуют		
889	761371.52	1306423.36	данные отсутствуют	данные отсутствуют		
890	761378.01	1306399.08	данные отсутствуют	данные отсутствуют		
891	761385.44	1306371.25	данные отсутствуют	данные отсутствуют		
892	761391.31	1306347.9	данные отсутствуют	данные отсутствуют		
893	761397.65	1306321.61	данные отсутствуют	данные отсутствуют		
894	761402.91	1306302.12	данные отсутствуют	данные отсутствуют		
895	761417.91	1306240.27	данные отсутствуют	данные отсутствуют		

Государственный регистратор		ФГИС ЕГРН	
полное наименование должности		подпись	инициалы, фамилия

М.П.

Выписка из Единого государственного реестра недвижимости об объекте недвижимости
Описание местоположения объекта недвижимости

Сооружение			
вид объекта недвижимости			
Лист № ____ Раздела	Всего листов раздела : ____	Всего разделов: ____	Всего листов выписки: ____
11.10.2021 № 99/2021/422974687			
Кадастровый номер:		02:00:000000:362	

Номер точки	Координаты, м		Радиус, м	Средняя квадратическая погрешность определения координат характерных точек контура, м	Глубина, высота, м	
	X	Y			H1	H2
1	2	3	4	5	6	7
896	761434.15	1306175.94	данные отсутствуют	данные отсутствуют		
897	761440.49	1306143.78	данные отсутствуют	данные отсутствуют		
898	761443.27	1306129.55	данные отсутствуют	данные отсутствуют		
899	761446.98	1306115.01	данные отсутствуют	данные отсутствуют		
900	761450.54	1306099.55	данные отсутствуют	данные отсутствуют		
901	761466.16	1306039.24	данные отсутствуют	данные отсутствуют		
902	761480.38	1305980.17	данные отсутствуют	данные отсутствуют		
903	761505.12	1305881.82	данные отсутствуют	данные отсутствуют		
904	761544.25	1305718.84	данные отсутствуют	данные отсутствуют		
905	761553.99	1305676.62	данные отсутствуют	данные отсутствуют		
906	761599.3	1305491.22	данные отсутствуют	данные отсутствуют		
907	761624.35	1305391.48	данные отсутствуют	данные отсутствуют		
908	761660.53	1305242.1	данные отсутствуют	данные отсутствуют		
909	761700.58	1305078.49	данные отсутствуют	данные отсутствуют		

Государственный регистратор		ФГИС ЕГРН	
полное наименование должности		подпись	инициалы, фамилия

М.П.

Сооружение			
вид объекта недвижимости			
Лист № ____ Раздела	Всего листов раздела : ____	Всего разделов: ____	Всего листов выписки: ____
11.10.2021 № 99/2021/422974687			
Кадастровый номер:		02:00:000000:362	

Номер точки	Координаты, м		Радиус, м	Средняя квадратическая погрешность определения координат характерных точек контура, м	Глубина, высота, м	
	X	Y			H1	H2
1	2	3	4	5	6	7
910	761724.24	1304980.45	данные отсутствуют	данные отсутствуют		
911	761746.66	1304886.13	данные отсутствуют	данные отсутствуют		
912	761751.61	1304864.17	данные отсутствуют	данные отсутствуют		
913	761755.79	1304848.55	данные отсутствуют	данные отсутствуют		
914	761763.21	1304820.1	данные отсутствуют	данные отсутствуют		
915	761783.31	1304737.52	данные отсутствуют	данные отсутствуют		
916	761811.15	1304624.48	данные отсутствуют	данные отсутствуют		
917	761818.26	1304594.95	данные отсутствуют	данные отсутствуют		
918	761820.89	1304584.28	данные отсутствуют	данные отсутствуют		
919	761823.05	1304573.92	данные отсутствуют	данные отсутствуют		
920	761826.3	1304559.07	данные отсутствуют	данные отсутствуют		
921	761827.85	1304552.11	данные отсутствуют	данные отсутствуют		
922	761829.24	1304541.75	данные отсутствуют	данные отсутствуют		
923	761831.4	1304526.14	данные отсутствуют	данные отсутствуют		

Государственный регистратор		ФГИС ЕГРН
полное наименование должности	подпись	инициалы, фамилия

М.П.

Сооружение			
вид объекта недвижимости			
Лист № ____ Раздела	Всего листов раздела : ____	Всего разделов: ____	Всего листов выписки: ____
11.10.2021 № 99/2021/422974687			
Кадастровый номер:		02:00:000000:362	

Номер точки	Координаты, м		Радиус, м	Средняя квадратическая погрешность определения координат характерных точек контура, м	Глубина, высота, м	
	X	Y			H1	H2
1	2	3	4	5	6	7
924	761832.18	1304518.09	данные отсутствуют	данные отсутствуют		
925	761833.88	1304503.87	данные отсутствуют	данные отсутствуют		
926	761835.42	1304487.79	данные отсутствуют	данные отсутствуют		
927	761836.82	1304472.17	данные отсутствуют	данные отсутствуют		
928	761838.98	1304455	данные отсутствуют	данные отсутствуют		
929	761839.75	1304443.87	данные отсутствуют	данные отсутствуют		
930	761841.46	1304428.1	данные отсутствуют	данные отсутствуют		
931	761844.08	1304396.86	данные отсутствуют	данные отсутствуют		
932	761847.18	1304369.03	данные отсутствуют	данные отсутствуют		
933	761852.43	1304317.84	данные отсутствуют	данные отсутствуют		
934	761857.38	1304267.59	данные отсутствуют	данные отсутствуют		
935	761864.65	1304191.04	данные отсутствуют	данные отсутствуют		
936	761874.55	1304090.84	данные отсутствуют	данные отсутствуют		
937	761883.21	1304000.99	данные отсутствуют	данные отсутствуют		

Государственный регистратор		ФГИС ЕГРН
полное наименование должности	подпись	инициалы, фамилия

М.П.

Выписка из Единого государственного реестра недвижимости об объекте недвижимости
Описание местоположения объекта недвижимости

Сооружение			
вид объекта недвижимости			
Лист № ____ Раздела	Всего листов раздела : ____	Всего разделов: ____	Всего листов выписки: ____
11.10.2021 № 99/2021/422974687			
Кадастровый номер:		02:00:000000:362	

Номер точки	Координаты, м		Радиус, м	Средняя квадратическая погрешность определения координат характерных точек контура, м	Глубина, высота, м	
	X	Y			H1	H2
1	2	3	4	5	6	7
938	761889.24	1303935.27	данные отсутствуют	данные отсутствуют		
939	761898.67	1303828.11	данные отсутствуют	данные отсутствуют		
940	761901.14	1303803.83	данные отсутствуют	данные отсутствуют		
941	761903.16	1303788.68	данные отсутствуют	данные отсутствуют		
942	761905.32	1303765.17	данные отсутствуют	данные отсутствуют		
943	761911.35	1303699.61	данные отсутствуют	данные отсутствуют		
944	761916.14	1303651.67	данные отсутствуют	данные отсутствуют		
945	761917.85	1303637.45	данные отсутствуют	данные отсутствуют		
946	761918.62	1303628.94	данные отсутствуют	данные отсутствуют		
947	761918.93	1303623.84	данные отсутствуют	данные отсутствуют		
948	761921.09	1303615.02	данные отсутствуют	данные отсутствуют		
949	761922.64	1303608.68	данные отсутствуют	данные отсутствуют		
950	761924.8	1303603.89	данные отсутствуют	данные отсутствуют		
951	761927.12	1303597.4	данные отсутствуют	данные отсутствуют		

Государственный регистратор		ФГИС ЕГРН	
полное наименование должности		подпись	инициалы, фамилия

М.П.

Выписка из Единого государственного реестра недвижимости об объекте недвижимости
Описание местоположения объекта недвижимости

Сооружение			
вид объекта недвижимости			
Лист № ____ Раздела	Всего листов раздела : ____	Всего разделов: ____	Всего листов выписки: ____
11.10.2021 № 99/2021/422974687			
Кадастровый номер:		02:00:000000:362	

Номер точки	Координаты, м		Радиус, м	Средняя квадратическая погрешность определения координат характерных точек контура, м	Глубина, высота, м	
	X	Y			H1	H2
1	2	3	4	5	6	7
952	761929.13	1303592.91	данные отсутствуют	данные отсутствуют		
953	761933.46	1303587.03	данные отсутствуют	данные отсутствуют		
954	761937.95	1303583.17	данные отсутствуют	данные отсутствуют		
955	761943.67	1303577.91	данные отсутствуют	данные отсутствуют		
956	761948.77	1303573.43	данные отсутствуют	данные отсутствуют		
957	761954.96	1303569.72	данные отсутствуют	данные отсутствуют		
958	761962.38	1303565.85	данные отсутствуют	данные отсутствуют		
959	761972.74	1303561.98	данные отсутствуют	данные отсутствуют		
960	761986.35	1303556.26	данные отсутствуют	данные отсутствуют		
961	762043.1	1303538.32	данные отсутствуют	данные отсутствуют		
962	762057.33	1303533.99	данные отсутствуют	данные отсутствуют		
963	762087.17	1303524.41	данные отсутствуют	данные отсутствуют		
964	762099.7	1303520.39	данные отсутствуют	данные отсутствуют		
965	762111.91	1303515.9	данные отсутствуют	данные отсутствуют		

Государственный регистратор		ФГИС ЕГРН	
полное наименование должности		подпись	инициалы, фамилия

М.П.

Сооружение			
вид объекта недвижимости			
Лист № ____ Раздела	Всего листов раздела : ____	Всего разделов: ____	Всего листов выписки: ____
11.10.2021 № 99/2021/422974687			
Кадастровый номер:		02:00:000000:362	

Номер точки	Координаты, м		Радиус, м	Средняя квадратическая погрешность определения координат характерных точек контура, м	Глубина, высота, м	
	X	Y			H1	H2
1	2	3	4	5	6	7
966	762120.42	1303512.5	данные отсутствуют	данные отсутствуют		
967	762137.27	1303506.47	данные отсутствуют	данные отсутствуют		
968	762145.62	1303503.38	данные отсутствуют	данные отсутствуют		
969	762168.97	1303495.03	данные отсутствуют	данные отсутствуют		
970	762226.81	1303475.08	данные отсутствуют	данные отсутствуют		
971	762239.8	1303470.29	данные отсутствуют	данные отсутствуют		
972	762247.53	1303467.04	данные отсутствуют	данные отсутствуют		
973	762252.63	1303463.33	данные отсутствуют	данные отсутствуют		
974	762257.43	1303459.31	данные отсутствуют	данные отсутствуют		
975	762260.67	1303454.05	данные отсутствуют	данные отсутствуют		
976	762261.91	1303450.03	данные отсутствуют	данные отсутствуют		
977	762262.99	1303445.08	данные отсутствуют	данные отсутствуют		
978	762263.15	1303441.68	данные отсутствуют	данные отсутствуют		
979	762262.84	1303436.42	данные отсутствуют	данные отсутствуют		

Государственный регистратор		ФГИС ЕГРН	
полное наименование должности		подпись	инициалы, фамилия

М.П.

Сооружение			
вид объекта недвижимости			
Лист № ____ Раздела	Всего листов раздела : ____	Всего разделов: ____	Всего листов выписки: ____
11.10.2021 № 99/2021/422974687			
Кадастровый номер:		02:00:000000:362	

Номер точки	Координаты, м		Радиус, м	Средняя квадратическая погрешность определения координат характерных точек контура, м	Глубина, высота, м	
	X	Y			H1	H2
1	2	3	4	5	6	7
980	762262.06	1303432.55	данные отсутствуют	данные отсутствуют		
981	762260.52	1303428.38	данные отсутствуют	данные отсутствуют		
982	762257.89	1303421.88	данные отсутствуют	данные отсутствуют		
983	762252.48	1303407.66	данные отсутствуют	данные отсутствуют		
984	762243.66	1303387.4	данные отсутствуют	данные отсутствуют		
985	762226.5	1303348.43	данные отсутствуют	данные отсутствуют		
986	762217.22	1303327.71	данные отсутствуют	данные отсутствуют		
987	762199.13	1303285.65	данные отсутствуют	данные отсутствуют		
988	762175.62	1303233.23	данные отсутствуют	данные отсутствуют		
989	762162.63	1303204.47	данные отсутствуют	данные отсутствуют		
990	762137.27	1303147.41	данные отсутствуют	данные отсутствуют		
991	762130.47	1303132.87	данные отсутствуют	данные отсутствуют		
992	762109.28	1303085.71	данные отсутствуют	данные отсутствуют		
993	762070.63	1302997.26	данные отсутствуют	данные отсутствуют		

Государственный регистратор		ФГИС ЕГРН	
полное наименование должности		подпись	инициалы, фамилия

М.П.

Сооружение			
вид объекта недвижимости			
Лист № ____ Раздела	Всего листов раздела : ____	Всего разделов: ____	Всего листов выписки: ____
11.10.2021 № 99/2021/422974687			
Кадастровый номер:		02:00:000000:362	

Номер точки	Координаты, м		Радиус, м	Средняя квадратическая погрешность определения координат характерных точек контура, м	Глубина, высота, м	
	X	Y			H1	H2
1	2	3	4	5	6	7
994	762035.52	1302918.39	данные отсутствуют	данные отсутствуют		
995	762012.02	1302864.11	данные отсутствуют	данные отсутствуют		
996	761988.2	1302811.23	данные отсутствуют	данные отсутствуют		
997	761954.8	1302735.92	данные отсутствуют	данные отсутствуют		
998	761924.19	1302666.18	данные отсутствуют	данные отсутствуют		
999	761883.21	1302569.07	данные отсутствуют	данные отсутствуют		
1000	761875.32	1302548.66	данные отсутствуют	данные отсутствуют		
1001	761846.09	1302474.43	данные отсутствуют	данные отсутствуют		
1002	761813.78	1302393.4	данные отсутствуют	данные отсутствуют		
1003	761776.04	1302297.53	данные отсутствуют	данные отсутствуют		
1004	761721.77	1302159.6	данные отсутствуют	данные отсутствуют		
1005	761710.02	1302128.82	данные отсутствуют	данные отсутствуют		
1006	761682.18	1302055.99	данные отсутствуют	данные отсутствуют		
1007	761662.23	1302005.89	данные отсутствуют	данные отсутствуют		

Государственный регистратор		ФГИС ЕГРН	
полное наименование должности		подпись	инициалы, фамилия

М.П.

Сооружение			
вид объекта недвижимости			
Лист № ____ Раздела	Всего листов раздела : ____	Всего разделов: ____	Всего листов выписки: ____
11.10.2021 № 99/2021/422974687			
Кадастровый номер:		02:00:000000:362	

Номер точки	Координаты, м		Радиус, м	Средняя квадратическая погрешность определения координат характерных точек контура, м	Глубина, высота, м	
	X	Y			H1	H2
1	2	3	4	5	6	7
1008	761655.27	1301987.64	данные отсутствуют	данные отсутствуют		
1009	761644.14	1301959.03	данные отсутствуют	данные отсутствуют		
1010	761635.95	1301939.39	данные отсутствуют	данные отсутствуют		
1011	761629.76	1301924.24	данные отсутствуют	данные отсутствуют		
1012	761622.96	1301906.61	данные отсутствуют	данные отсутствуют		
1013	761613.68	1301882.8	данные отсутствуют	данные отсутствуют		
1014	761601.62	1301854.04	данные отсутствуют	данные отсутствуют		
1015	761582.44	1301805.33	данные отсутствуют	данные отсутствуют		
1016	761563.11	1301756.15	данные отсутствуют	данные отсутствуют		
1017	761547.18	1301715.33	данные отсутствуют	данные отсутствуют		
1018	761528.47	1301667.39	данные отсутствуют	данные отсутствуют		
1019	761498.78	1301590.07	данные отсутствуют	данные отсутствуют		
1020	761472.96	1301523.73	данные отсутствуют	данные отсутствуют		
1021	761448.53	1301460.64	данные отсутствуют	данные отсутствуют		

Государственный регистратор		ФГИС ЕГРН	
полное наименование должности		подпись	инициалы, фамилия

М.П.

Сооружение			
вид объекта недвижимости			
Лист № ____ Раздела	Всего листов раздела : ____	Всего разделов: ____	Всего листов выписки: ____
11.10.2021 № 99/2021/422974687			
Кадастровый номер:		02:00:000000:362	

Номер точки	Координаты, м		Радиус, м	Средняя квадратическая погрешность определения координат характерных точек контура, м	Глубина, высота, м	
	X	Y			H1	H2
1	2	3	4	5	6	7
1022	761421.16	1301390.59	данные отсутствуют	данные отсутствуют		
1023	761393.32	1301319.15	данные отсутствуют	данные отсутствуют		
1024	761361.62	1301236.58	данные отсутствуют	данные отсутствуют		
1025	761340.9	1301183.23	данные отсутствуют	данные отсутствуют		
1026	761309.97	1301103.9	данные отсутствуют	данные отсутствуют		
1027	761287.55	1301045.6	данные отсутствуют	данные отсутствуют		
1028	761258.17	1300970.6	данные отсутствуют	данные отсутствуют		
1029	761228.94	1300895.76	данные отсутствуют	данные отсутствуют		
1030	761201.42	1300825.25	данные отсутствуют	данные отсутствуют		
1031	761166.63	1300734.32	данные отсутствуют	данные отсутствуют		
1032	761123.33	1300622.98	данные отсутствуют	данные отсутствуют		
1033	761075.08	1300501.13	данные отсутствуют	данные отсутствуют		
1034	761044.15	1300421.8	данные отсутствуют	данные отсутствуют		
1035	761034.57	1300397.37	данные отсутствуют	данные отсутствуют		

Государственный регистратор		ФГИС ЕГРН
полное наименование должности	подпись	инициалы, фамилия

М.П.

Сооружение			
вид объекта недвижимости			
Лист № ____ Раздела	Всего листов раздела : ____	Всего разделов: ____	Всего листов выписки: ____
11.10.2021 № 99/2021/422974687			
Кадастровый номер:		02:00:000000:362	

Номер точки	Координаты, м		Радиус, м	Средняя квадратическая погрешность определения координат характерных точек контура, м	Глубина, высота, м	
	X	Y			H1	H2
1	2	3	4	5	6	7
1036	761018.02	1300355.16	данные отсутствуют	данные отсутствуют		
1037	760998.23	1300305.98	данные отсутствуют	данные отсутствуют		
1038	760965.29	1300221.55	данные отсутствуют	данные отсутствуют		
1039	760932.82	1300140.21	данные отсутствуют	данные отсутствуют		
1040	760904.36	1300068.93	данные отсутствуют	данные отсутствуют		
1041	760883.02	1300015.27	данные отсутствуют	данные отсутствуют		
1042	760851.79	1299935.94	данные отсутствуют	данные отсутствуют		
1043	760849	1299928.05	данные отсутствуют	данные отсутствуют		
1044	760844.83	1299918.77	данные отсутствуют	данные отсутствуют		
1045	760840.35	1299908.72	данные отсутствуют	данные отсутствуют		
1046	760835.55	1299900.06	данные отсутствуют	данные отсутствуют		
1047	760830.91	1299891.87	данные отсутствуют	данные отсутствуют		
1048	760826.27	1299884.75	данные отсутствуют	данные отсутствуют		
1049	760822.87	1299879.81	данные отсутствуют	данные отсутствуют		

Государственный регистратор		ФГИС ЕГРН
полное наименование должности	подпись	инициалы, фамилия

М.П.

Выписка из Единого государственного реестра недвижимости об объекте недвижимости
Описание местоположения объекта недвижимости

Сооружение			
вид объекта недвижимости			
Лист № ____ Раздела	Всего листов раздела : ____	Всего разделов: ____	Всего листов выписки: ____
11.10.2021 № 99/2021/422974687			
Кадастровый номер:		02:00:000000:362	

Номер точки	Координаты, м		Радиус, м	Средняя квадратическая погрешность определения координат характерных точек контура, м	Глубина, высота, м	
	X	Y			H1	H2
1	2	3	4	5	6	7
1050	760815.76	1299870.99	данные отсутствуют	данные отсутствуют		
1051	760807.72	1299861.71	данные отсутствуют	данные отсутствуют		
1052	760789.01	1299841.15	данные отсутствуют	данные отсутствуют		
1053	760777.72	1299829.24	данные отсутствуют	данные отсутствуют		
1054	760762.41	1299813	данные отсутствуют	данные отсутствуют		
1055	760748.8	1299800.63	данные отсутствуют	данные отсутствуют		
1056	760732.56	1299784.4	данные отсутствуют	данные отсутствуют		
1057	760720.97	1299773.73	данные отсутствуют	данные отсутствуют		
1058	760685.09	1299739.86	данные отсутствуют	данные отсутствуют		
1059	760663.13	1299719.6	данные отсутствуют	данные отсутствуют		
1060	760637.31	1299694.71	данные отсутствуют	данные отсутствуют		
1061	760610.25	1299669.35	данные отсутствуют	данные отсутствуют		
1062	760577.46	1299639.04	данные отсутствуют	данные отсутствуют		
1063	760550.09	1299612.91	данные отсутствуют	данные отсутствуют		

Государственный регистратор		ФГИС ЕГРН	
полное наименование должности		подпись	инициалы, фамилия

М.П.

Выписка из Единого государственного реестра недвижимости об объекте недвижимости
Описание местоположения объекта недвижимости

Сооружение			
вид объекта недвижимости			
Лист № ____ Раздела	Всего листов раздела : ____	Всего разделов: ____	Всего листов выписки: ____
11.10.2021 № 99/2021/422974687			
Кадастровый номер:		02:00:000000:362	

Номер точки	Координаты, м		Радиус, м	Средняя квадратическая погрешность определения координат характерных точек контура, м	Глубина, высота, м	
	X	Y			H1	H2
1	2	3	4	5	6	7
1064	760525.97	1299590.17	данные отсутствуют	данные отсутствуют		
1065	760511.74	1299576.41	данные отсутствуют	данные отсутствуют		
1066	760499.06	1299564.81	данные отсутствуют	данные отсутствуют		
1067	760479.27	1299545.95	данные отсутствуют	данные отсутствуют		
1068	760462.88	1299530.18	данные отсутствуют	данные отсутствуют		
1069	760454.84	1299522.29	данные отсутствуют	данные отсутствуют		
1070	760450.05	1299517.96	данные отсутствуют	данные отсутствуют		
1071	760442.47	1299511.46	данные отсутствуют	данные отсутствуют		
1072	760435.66	1299506.98	данные отсутствуют	данные отсутствуют		
1073	760429.48	1299502.19	данные отсутствуют	данные отсутствуют		
1074	760420.2	1299496.46	данные отсутствуют	данные отсутствуют		
1075	760412.31	1299492.14	данные отсутствуют	данные отсутствуют		
1076	760405.36	1299487.96	данные отсутствуют	данные отсутствуют		
1077	760398.55	1299484.56	данные отсутствуют	данные отсутствуют		

Государственный регистратор		ФГИС ЕГРН	
полное наименование должности		подпись	инициалы, фамилия

М.П.

Сооружение			
вид объекта недвижимости			
Лист № ____ Раздела	Всего листов раздела : ____	Всего разделов: ____	Всего листов выписки: ____
11.10.2021 № 99/2021/422974687			
Кадастровый номер:		02:00:000000:362	

Номер точки	Координаты, м		Радиус, м	Средняя квадратическая погрешность определения координат характерных точек контура, м	Глубина, высота, м	
	X	Y			H1	H2
1	2	3	4	5	6	7
1078	760392.21	1299480.38	данные отсутствуют	данные отсутствуют		
1079	760385.87	1299475.9	данные отсутствуют	данные отсутствуют		
1080	760378.91	1299470.33	данные отсутствуют	данные отсутствуют		
1081	760375.36	1299467.08	данные отсутствуют	данные отсутствуют		
1082	760370.1	1299461.98	данные отсутствуют	данные отсутствуют		
1083	760361.75	1299452.39	данные отсутствуют	данные отсутствуют		
1084	760356.18	1299444.97	данные отсутствуют	данные отсутствуют		
1085	760351.7	1299437.86	данные отсутствуют	данные отсутствуют		
1086	760346.28	1299428.12	данные отсутствуют	данные отсутствуют		
1087	760342.11	1299418.68	данные отсутствуют	данные отсутствуют		
1088	760337.32	1299404.3	данные отсутствуют	данные отсутствуют		
1089	760332.99	1299388.53	данные отсутствуют	данные отсутствуют		
1090	760324.17	1299352.34	данные отсутствуют	данные отсутствуют		
1091	760315.98	1299311.68	данные отсутствуют	данные отсутствуют		

Государственный регистратор		ФГИС ЕГРН	
полное наименование должности		подпись	инициалы, фамилия

М.П.

Сооружение			
вид объекта недвижимости			
Лист № ____ Раздела	Всего листов раздела : ____	Всего разделов: ____	Всего листов выписки: ____
11.10.2021 № 99/2021/422974687			
Кадастровый номер:		02:00:000000:362	

Номер точки	Координаты, м		Радиус, м	Средняя квадратическая погрешность определения координат характерных точек контура, м	Глубина, высота, м	
	X	Y			H1	H2
1	2	3	4	5	6	7
1092	760299.43	1299231.11	данные отсутствуют	данные отсутствуют		
1093	760286.75	1299172.5	данные отсутствуют	данные отсутствуют		
1094	760274.07	1299118.85	данные отсутствуют	данные отсутствуют		
1095	760269.43	1299098.12	данные отсутствуют	данные отсутствуют		
1096	760267.11	1299087.45	данные отсутствуют	данные отсутствуют		
1097	760264.33	1299076.32	данные отсутствуют	данные отсутствуют		
1098	760262.01	1299067.2	данные отсутствуют	данные отсутствуют		
1099	760260.31	1299061.63	данные отсутствуют	данные отсутствуют		
1100	760257.52	1299053.13	данные отсутствуют	данные отсутствуют		
1101	760254.43	1299042.46	данные отсутствуют	данные отсутствуют		
1102	760250.72	1299030.55	данные отсутствуют	данные отсутствуют		
1103	760246.7	1299021.27	данные отсутствуют	данные отсутствуют		
1104	760242.83	1299011.99	данные отсутствуют	данные отсутствуют		
1105	760238.5	1299001.63	данные отсутствуют	данные отсутствуют		

Государственный регистратор		ФГИС ЕГРН	
полное наименование должности		подпись	инициалы, фамилия

М.П.

Выписка из Единого государственного реестра недвижимости об объекте недвижимости
Описание местоположения объекта недвижимости

Сооружение			
вид объекта недвижимости			
Лист № ____ Раздела	Всего листов раздела : ____	Всего разделов: ____	Всего листов выписки: ____
11.10.2021 № 99/2021/422974687			
Кадастровый номер:		02:00:000000:362	

Номер точки	Координаты, м		Радиус, м	Средняя квадратическая погрешность определения координат характерных точек контура, м	Глубина, высота, м	
	X	Y			H1	H2
1	2	3	4	5	6	7
1106	760227.99	1298975.65	данные отсутствуют	данные отсутствуют		
1107	760221.49	1298958.02	данные отсутствуют	данные отсутствуют		
1108	760204.95	1298916.43	данные отсутствуют	данные отсутствуют		
1109	760189.33	1298877.61	данные отсутствуют	данные отсутствуют		
1110	760183.61	1298864.78	данные отсутствуют	данные отсутствуют		
1111	760177.73	1298852.56	данные отсутствуют	данные отсутствуют		
1112	760172.94	1298842.05	данные отсутствуют	данные отсутствуют		
1113	760166.75	1298831.07	данные отсутствуют	данные отсутствуют		
1114	760160.1	1298820.71	данные отсутствуют	данные отсутствуют		
1115	760154.54	1298813.29	данные отсутствуют	данные отсутствуют		
1116	760149.28	1298806.33	данные отсутствуют	данные отсутствуют		
1117	760145.1	1298801.69	данные отсутствуют	данные отсутствуют		
1118	760139.54	1298795.81	данные отсутствуют	данные отсутствуют		
1119	760133.35	1298789.78	данные отсутствуют	данные отсутствуют		

Государственный регистратор		ФГИС ЕГРН	
полное наименование должности		подпись	инициалы, фамилия

М.П.

Выписка из Единого государственного реестра недвижимости об объекте недвижимости
Описание местоположения объекта недвижимости

Сооружение			
вид объекта недвижимости			
Лист № ____ Раздела	Всего листов раздела : ____	Всего разделов: ____	Всего листов выписки: ____
11.10.2021 № 99/2021/422974687			
Кадастровый номер:		02:00:000000:362	

Номер точки	Координаты, м		Радиус, м	Средняя квадратическая погрешность определения координат характерных точек контура, м	Глубина, высота, м	
	X	Y			H1	H2
1	2	3	4	5	6	7
1120	760126.08	1298783.6	данные отсутствуют	данные отсутствуют		
1121	760118.82	1298778.49	данные отсутствуют	данные отсутствуют		
1122	760109.23	1298771.22	данные отсутствуют	данные отсутствуют		
1123	760081.55	1298751.43	данные отсутствуют	данные отсутствуют		
1124	760052.01	1298732.1	данные отсутствуют	данные отсутствуют		
1125	760017.68	1298708.44	данные отсутствуют	данные отсутствуют		
1126	759982.89	1298685.71	данные отсутствуют	данные отсутствуют		
1127	759921.81	1298644.89	данные отсутствуют	данные отсутствуют		
1128	759876.5	1298615.2	данные отсутствуют	данные отсутствуют		
1129	759818.67	1298577.16	данные отсутствуют	данные отсутствуют		
1130	759765.32	1298540.97	данные отсутствуют	данные отсутствуют		
1131	759753.26	1298532.93	данные отсутствуют	данные отсутствуют		
1132	759739.8	1298523.5	данные отсутствуют	данные отсутствуют		
1133	759730.06	1298516.85	данные отсутствуют	данные отсутствуют		

Государственный регистратор		ФГИС ЕГРН	
полное наименование должности		подпись	инициалы, фамилия

М.П.

Сооружение			
вид объекта недвижимости			
Лист № ____ Раздела	Всего листов раздела : ____	Всего разделов: ____	Всего листов выписки: ____
11.10.2021 № 99/2021/422974687			
Кадастровый номер:		02:00:000000:362	

Номер точки	Координаты, м		Радиус, м	Средняя квадратическая погрешность определения координат характерных точек контура, м	Глубина, высота, м	
	X	Y			H1	H2
1	2	3	4	5	6	7
1134	759707.18	1298499.53	данные отсутствуют	данные отсутствуют		
1135	759673.62	1298474.32	данные отсутствуют	данные отсутствуют		
1136	759650.73	1298456.39	данные отсутствуют	данные отсутствуют		
1137	759571.41	1298395.15	данные отсутствуют	данные отсутствуют		
1138	759552.08	1298380.15	данные отсутствуют	данные отсутствуют		
1139	759505.53	1298343.97	данные отсутствуют	данные отсутствуют		
1140	759473.21	1298318.61	данные отсутствуют	данные отсутствуют		
1141	759422.49	1298279.64	данные отсутствуют	данные отсутствуют		
1142	759382.29	1298248.56	данные отсутствуют	данные отсутствуют		
1143	759299.87	1298184.54	данные отсутствуют	данные отсутствуют		
1144	759286.57	1298174.95	данные отсутствуют	данные отсутствуют		
1145	759250.07	1298145.88	данные отсутствуют	данные отсутствуют		
1146	759212.65	1298117.27	данные отсутствуют	данные отсутствуют		
1147	759201.83	1298109.23	данные отсутствуют	данные отсутствуют		

Государственный регистратор		ФГИС ЕГРН
полное наименование должности	подпись	инициалы, фамилия

М.П.

Сооружение			
вид объекта недвижимости			
Лист № ____ Раздела	Всего листов раздела : ____	Всего разделов: ____	Всего листов выписки: ____
11.10.2021 № 99/2021/422974687			
Кадастровый номер:		02:00:000000:362	

Номер точки	Координаты, м		Радиус, м	Средняя квадратическая погрешность определения координат характерных точек контура, м	Глубина, высота, м	
	X	Y			H1	H2
1	2	3	4	5	6	7
1148	759187.6	1298097.48	данные отсутствуют	данные отсутствуют		
1149	759176	1298087.12	данные отсутствуют	данные отсутствуют		
1150	759144.46	1298062.84	данные отсутствуют	данные отсутствуют		
1151	759110.44	1298036.24	данные отсутствуют	данные отсутствуют		
1152	759100.08	1298027.58	данные отсутствуют	данные отсутствуют		
1153	759091.42	1298020.78	данные отсутствуют	данные отсутствуют		
1154	759037.76	1297977.79	данные отсутствуют	данные отсутствуют		
1155	759009.92	1297955.68	данные отсутствуют	данные отсутствуют		
1156	758994.15	1297942.22	данные отсутствуют	данные отсутствуют		
1157	758951.47	1297909.29	данные отсутствуют	данные отсутствуют		
1158	758939.26	1297898.77	данные отсутствуют	данные отсутствуют		
1159	758925.96	1297888.57	данные отсутствуют	данные отсутствуют		
1160	758887.45	1297857.33	данные отсутствуют	данные отсутствуют		
1161	758838.12	1297818.67	данные отсутствуют	данные отсутствуют		

Государственный регистратор		ФГИС ЕГРН
полное наименование должности	подпись	инициалы, фамилия

М.П.

Выписка из Единого государственного реестра недвижимости об объекте недвижимости
Описание местоположения объекта недвижимости

Сооружение			
вид объекта недвижимости			
Лист № ____ Раздела	Всего листов раздела : ____	Всего разделов: ____	Всего листов выписки: ____
11.10.2021 № 99/2021/422974687			
Кадастровый номер:		02:00:000000:362	

Номер точки	Координаты, м		Радиус, м	Средняя квадратическая погрешность определения координат характерных точек контура, м	Глубина, высота, м	
	X	Y			H1	H2
1	2	3	4	5	6	7
1162	758788.49	1297778.16	данные отсутствуют	данные отсутствуют		
1163	758721.99	1297725.12	данные отсутствуют	данные отсутствуют		
1164	758612.36	1297637.28	данные отсутствуют	данные отсутствуют		
1165	758550.04	1297587.95	данные отсутствуют	данные отсутствуют		
1166	758510.45	1297556.25	данные отсутствуют	данные отсутствуют		
1167	758488.8	1297538.63	данные отсутствуют	данные отсутствуют		
1168	758469.94	1297522.85	данные отсутствуют	данные отсутствуют		
1169	758443.19	1297502.29	данные отсутствуют	данные отсутствуют		
1170	758413.65	1297478.16	данные отсутствуют	данные отсутствуют		
1171	758389.37	1297458.52	данные отсутствуют	данные отсутствуют		
1172	758334.17	1297413.99	данные отсутствуют	данные отсутствуют		
1173	758316.23	1297399.45	данные отсутствуют	данные отсутствуют		
1174	758233.65	1297333.27	данные отсутствуют	данные отсутствуют		
1175	758207.68	1297312.39	данные отсутствуют	данные отсутствуют		

Государственный регистратор		ФГИС ЕГРН
полное наименование должности	подпись	инициалы, фамилия

М.П.

Раздел 5.1

Выписка из Единого государственного реестра недвижимости об объекте недвижимости
Описание местоположения объекта недвижимости

Сооружение			
вид объекта недвижимости			
Лист № ____ Раздела	Всего листов раздела : ____	Всего разделов: ____	Всего листов выписки: ____
11.10.2021 № 99/2021/422974687			
Кадастровый номер:		02:00:000000:362	

Номер точки	Координаты, м		Радиус, м	Средняя квадратическая погрешность определения координат характерных точек контура, м	Глубина, высота, м	
	X	Y			H1	H2
1	2	3	4	5	6	7
1176	758171.03	1297282.55	данные отсутствуют	данные отсутствуют		
1177	758159.58	1297272.81	данные отсутствуют	данные отсутствуют		
1178	758148.6	1297264.3	данные отсутствуют	данные отсутствуют		
1179	758123.4	1297244.35	данные отсутствуют	данные отсутствуют		
1180	758110.87	1297233.53	данные отсутствуют	данные отсутствуют		
1181	758072.06	1297203.84	данные отсутствуют	данные отсутствуют		
1182	758058.76	1297191.93	данные отсутствуют	данные отсутствуют		
1183	758021.65	1297162.55	данные отсутствуют	данные отсутствуют		
1184	758005.41	1297149.72	данные отсутствуют	данные отсутствуют		
1185	757964.74	1297117.71	данные отсутствуют	данные отсутствуют		
1186	757942.48	1297099.31	данные отсутствуют	данные отсутствуют		
1187	757919.43	1297080.44	данные отсутствуют	данные отсутствуют		
1188	757885.72	1297053.69	данные отсутствуют	данные отсутствуют		
1189	757843.97	1297020.44	данные отсутствуют	данные отсутствуют		

Государственный регистратор		ФГИС ЕГРН
полное наименование должности	подпись	инициалы, фамилия

М.П.

Сооружение			
вид объекта недвижимости			
Лист № ____ Раздела	Всего листов раздела : ____	Всего разделов: ____	Всего листов выписки: ____
11.10.2021 № 99/2021/422974687			
Кадастровый номер:		02:00:000000:362	

Номер точки	Координаты, м		Радиус, м	Средняя квадратическая погрешность определения координат характерных точек контура, м	Глубина, высота, м	
	X	Y			H1	H2
1	2	3	4	5	6	7
1190	757810.73	1296993.23	данные отсутствуют	данные отсутствуют		
1191	757785.52	1296973.43	данные отсутствуют	данные отсутствуют		
1192	757767.58	1296959.36	данные отсутствуют	данные отсутствуют		
1193	757757.69	1296950.7	данные отсутствуют	данные отсутствуют		
1194	757721.04	1296921.32	данные отсутствуют	данные отсутствуют		
1195	757687.95	1296895.81	данные отсутствуют	данные отсутствуют		
1196	757656.24	1296869.83	данные отсутствуют	данные отсутствуют		
1197	757615.89	1296837.05	данные отсутствуют	данные отсутствуют		
1198	757601.04	1296824.21	данные отсутствуют	данные отсутствуют		
1199	757593	1296818.18	данные отсутствуют	данные отсутствуют		
1200	757552.79	1296785.86	данные отсутствуют	данные отсутствуют		
1201	757511.82	1296752.92	данные отсутствуют	данные отсутствуют		
1202	757472.54	1296721.53	данные отсутствуют	данные отсутствуют		
1203	757448.88	1296703.13	данные отсутствуют	данные отсутствуют		

Государственный регистратор		ФГИС ЕГРН	
полное наименование должности		подпись	инициалы, фамилия

М.П.

Сооружение			
вид объекта недвижимости			
Лист № ____ Раздела	Всего листов раздела : ____	Всего разделов: ____	Всего листов выписки: ____
11.10.2021 № 99/2021/422974687			
Кадастровый номер:		02:00:000000:362	

Номер точки	Координаты, м		Радиус, м	Средняя квадратическая погрешность определения координат характерных точек контура, м	Глубина, высота, м	
	X	Y			H1	H2
1	2	3	4	5	6	7
1204	757411.92	1296672.2	данные отсутствуют	данные отсутствуют		
1205	757353.62	1296625.5	данные отсутствуют	данные отсутствуют		
1206	757306.3	1296586.85	данные отсутствуют	данные отсутствуют		
1207	757248.01	1296539.22	данные отсутствуют	данные отсутствуют		
1208	757234.71	1296528.86	данные отсутствуют	данные отсутствуют		
1209	757220.02	1296516.18	данные отсутствуют	данные отсутствуют		
1210	757209.35	1296507.21	данные отсутствуют	данные отсутствуют		
1211	757204.55	1296502.88	данные отсутствуют	данные отсутствуют		
1212	757164.81	1296469.32	данные отсутствуют	данные отсутствуют		
1213	757138.53	1296447.67	данные отсутствуют	данные отсутствуют		
1214	757107.44	1296422.31	данные отсутствуют	данные отсутствуют		
1215	757098.32	1296415.2	данные отсутствуют	данные отсутствуют		
1216	757088.11	1296407.93	данные отсутствуют	данные отсутствуют		
1217	757078.84	1296401.75	данные отсутствуют	данные отсутствуют		

Государственный регистратор		ФГИС ЕГРН	
полное наименование должности		подпись	инициалы, фамилия

М.П.

Выписка из Единого государственного реестра недвижимости об объекте недвижимости
Описание местоположения объекта недвижимости

Сооружение			
вид объекта недвижимости			
Лист № ____ Раздела	Всего листов раздела : ____	Всего разделов: ____	Всего листов выписки: ____
11.10.2021 № 99/2021/422974687			
Кадастровый номер:		02:00:000000:362	

Номер точки	Координаты, м		Радиус, м	Средняя квадратическая погрешность определения координат характерных точек контура, м	Глубина, высота, м	
	X	Y			H1	H2
1	2	3	4	5	6	7
1218	757070.64	1296396.18	данные отсутствуют	данные отсутствуют		
1219	757061.21	1296390.77	данные отсутствуют	данные отсутствуют		
1220	757051	1296385.2	данные отсутствуют	данные отсутствуют		
1221	757040.95	1296380.56	данные отсутствуют	данные отсутствуют		
1222	757030.59	1296375.77	данные отсутствуют	данные отсутствуют		
1223	757013.58	1296368.04	данные отсутствуют	данные отсутствуют		
1224	756991.31	1296357.83	данные отсутствуют	данные отсутствуют		
1225	756921.11	1296326.59	данные отсутствуют	данные отсутствуют		
1226	756898.38	1296316.7	данные отсутствуют	данные отсутствуют		
1227	756802.35	1296273.24	данные отсутствуют	данные отсутствуют		
1228	756705.24	1296229.95	данные отсутствуют	данные отсутствуют		
1229	756597.76	1296182.01	данные отсутствуют	данные отсутствуют		
1230	756505.6	1296141.03	данные отсутствуют	данные отсутствуют		
1231	756437.1	1296109.8	данные отсутствуют	данные отсутствуют		

Государственный регистратор		ФГИС ЕГРН	
полное наименование должности		подпись	инициалы, фамилия

М.П.

Выписка из Единого государственного реестра недвижимости об объекте недвижимости
Описание местоположения объекта недвижимости

Сооружение			
вид объекта недвижимости			
Лист № ____ Раздела	Всего листов раздела : ____	Всего разделов: ____	Всего листов выписки: ____
11.10.2021 № 99/2021/422974687			
Кадастровый номер:		02:00:000000:362	

Номер точки	Координаты, м		Радиус, м	Средняя квадратическая погрешность определения координат характерных точек контура, м	Глубина, высота, м	
	X	Y			H1	H2
1	2	3	4	5	6	7
1232	756419.01	1296102.22	данные отсутствуют	данные отсутствуют		
1233	756405.86	1296096.19	данные отсутствуют	данные отсутствуют		
1234	756395.66	1296091.24	данные отсутствуют	данные отсутствуют		
1235	756384.99	1296085.83	данные отсутствуют	данные отсутствуют		
1236	756367.67	1296077.94	данные отсутствуют	данные отсутствуют		
1237	756359.16	1296073.46	данные отсутствуют	данные отсутствуют		
1238	756332.41	1296060.16	данные отсутствуют	данные отсутствуют		
1239	756323.6	1296055.67	данные отсутствуют	данные отсутствуют		
1240	756301.95	1296045	данные отсутствуют	данные отсутствуют		
1241	756287.72	1296037.89	данные отсутствуют	данные отсутствуют		
1242	756260.04	1296023.51	данные отсутствуют	данные отсутствуют		
1243	756233.91	1296009.44	данные отсутствуют	данные отсутствуют		
1244	756219.84	1296001.4	данные отсутствуют	данные отсутствуют		
1245	756191.69	1295986.55	данные отсутствуют	данные отсутствуют		

Государственный регистратор		ФГИС ЕГРН	
полное наименование должности		подпись	инициалы, фамилия

М.П.

Сооружение			
вид объекта недвижимости			
Лист № ____ Раздела	Всего листов раздела : ____	Всего разделов: ____	Всего листов выписки: ____
11.10.2021 № 99/2021/422974687			
Кадастровый номер:		02:00:000000:362	

Номер точки	Координаты, м		Радиус, м	Средняя квадратическая погрешность определения координат характерных точек контура, м	Глубина, высота, м	
	X	Y			H1	H2
1	2	3	4	5	6	7
1246	756158.14	1295968.15	данные отсутствуют	данные отсутствуют		
1247	756137.11	1295957.32	данные отсутствуют	данные отсутствуют		
1248	756124.89	1295950.21	данные отсутствуют	данные отсутствуют		
1249	756113.14	1295943.56	данные отсутствуют	данные отсутствуют		
1250	756100.15	1295935.98	данные отсутствуют	данные отсутствуют		
1251	756087.16	1295927.94	данные отсутствуют	данные отсутствуют		
1252	756078.34	1295922.22	данные отсутствуют	данные отсутствуют		
1253	756061.95	1295910.47	данные отсутствуют	данные отсутствуют		
1254	756053.76	1295903.51	данные отсутствуют	данные отсутствуют		
1255	756040.15	1295892.53	данные отсутствуют	данные отсутствуют		
1256	756029.32	1295882.64	данные отсутствуют	данные отсутствуют		
1257	756016.64	1295870.11	данные отсутствуют	данные отсутствуют		
1258	756003.65	1295853.72	данные отсутствуют	данные отсутствуют		
1259	755992.68	1295839.03	данные отсутствуют	данные отсутствуют		

Государственный регистратор		ФГИС ЕГРН	
полное наименование должности		подпись	инициалы, фамилия

М.П.

Сооружение			
вид объекта недвижимости			
Лист № ____ Раздела	Всего листов раздела : ____	Всего разделов: ____	Всего листов выписки: ____
11.10.2021 № 99/2021/422974687			
Кадастровый номер:		02:00:000000:362	

Номер точки	Координаты, м		Радиус, м	Средняя квадратическая погрешность определения координат характерных точек контура, м	Глубина, высота, м	
	X	Y			H1	H2
1	2	3	4	5	6	7
1260	755984.79	1295825.88	данные отсутствуют	данные отсутствуют		
1261	755978.29	1295812.59	данные отсутствуют	данные отсутствуют		
1262	755970.56	1295797.59	данные отсутствуют	данные отсутствуют		
1263	755962.06	1295773.93	данные отсутствуют	данные отсутствуют		
1264	755946.44	1295728.62	данные отсутствуют	данные отсутствуют		
1265	755926.18	1295667.69	данные отсутствуют	данные отсутствуют		
1266	755908.4	1295615.43	данные отсутствуют	данные отсутствуют		
1267	755877.16	1295522.8	данные отсутствуют	данные отсутствуют		
1268	755850.26	1295438.37	данные отсутствуют	данные отсутствуют		
1269	755825.98	1295359.97	данные отсутствуют	данные отсутствуют		
1270	755814.69	1295322.86	данные отсутствуют	данные отсутствуют		
1271	755780.36	1295213.37	данные отсутствуют	данные отсутствуют		
1272	755762.42	1295156.78	данные отсутствуют	данные отсутствуют		
1273	755747.89	1295111.93	данные отсутствуют	данные отсутствуют		

Государственный регистратор		ФГИС ЕГРН	
полное наименование должности		подпись	инициалы, фамилия

М.П.

Сооружение			
вид объекта недвижимости			
Лист № ____ Раздела	Всего листов раздела : ____	Всего разделов: ____	Всего листов выписки: ____
11.10.2021 № 99/2021/422974687			
Кадастровый номер:		02:00:000000:362	

Номер точки	Координаты, м		Радиус, м	Средняя квадратическая погрешность определения координат характерных точек контура, м	Глубина, высота, м	
	X	Y			H1	H2
1	2	3	4	5	6	7
1274	755725.16	1295045.29	данные отсутствуют	данные отсутствуют		
1275	755705.21	1294987.76	данные отсутствуют	данные отсутствуют		
1276	755681.86	1294921.27	данные отсутствуют	данные отсутствуют		
1277	755673.2	1294896.53	данные отсутствуют	данные отсутствуют		
1278	755653.56	1294840.39	данные отсутствуют	данные отсутствуют		
1279	755643.04	1294810.39	данные отсутствуют	данные отсутствуют		
1280	755635.47	1294787.66	данные отсутствуют	данные отсутствуют		
1281	755621.09	1294747.46	данные отсутствуют	данные отсутствуют		
1282	755600.06	1294688.39	данные отсутствуют	данные отсутствуют		
1283	755581.81	1294636.12	данные отсутствуют	данные отсутствуют		
1284	755561.55	1294580.45	данные отсутствуют	данные отсутствуют		
1285	755544.23	1294532.51	данные отсутствуют	данные отсутствуют		
1286	755530.93	1294494.94	данные отсутствуют	данные отсутствуют		
1287	755519.03	1294461.54	данные отсутствуют	данные отсутствуют		

Государственный регистратор		ФГИС ЕГРН
полное наименование должности	подпись	инициалы, фамилия

М.П.

Сооружение			
вид объекта недвижимости			
Лист № ____ Раздела	Всего листов раздела : ____	Всего разделов: ____	Всего листов выписки: ____
11.10.2021 № 99/2021/422974687			
Кадастровый номер:		02:00:000000:362	

Номер точки	Координаты, м		Радиус, м	Средняя квадратическая погрешность определения координат характерных точек контура, м	Глубина, высота, м	
	X	Y			H1	H2
1	2	3	4	5	6	7
1288	755494.75	1294392.41	данные отсутствуют	данные отсутствуют		
1289	755462.28	1294301.02	данные отсутствуют	данные отсутствуют		
1290	755437.38	1294230.2	данные отсутствуют	данные отсутствуют		
1291	755432.12	1294215.05	данные отсутствуют	данные отсутствуют		
1292	755425.47	1294196.65	данные отсутствуют	данные отсутствуют		
1293	755418.98	1294181.96	данные отсутствуют	данные отсутствуют		
1294	755410.32	1294163.09	данные отсутствуют	данные отсутствуют		
1295	755403.98	1294149.02	данные отсутствуют	данные отсутствуют		
1296	755398.26	1294136.18	данные отсутствуют	данные отсутствуют		
1297	755391.92	1294125.2	данные отсутствуют	данные отсутствуют		
1298	755386.04	1294114.07	данные отсутствуют	данные отсутствуют		
1299	755381.09	1294105.41	данные отсутствуют	данные отсутствуют		
1300	755355.42	1294060.26	данные отсутствуют	данные отсутствуют		
1301	755319.86	1293997.17	данные отсутствуют	данные отсутствуют		

Государственный регистратор		ФГИС ЕГРН
полное наименование должности	подпись	инициалы, фамилия

М.П.

Сооружение			
вид объекта недвижимости			
Лист № ____ Раздела	Всего листов раздела : ____	Всего разделов: ____	Всего листов выписки: ____
11.10.2021 № 99/2021/422974687			
Кадастровый номер:		02:00:000000:362	

Номер точки	Координаты, м		Радиус, м	Средняя квадратическая погрешность определения координат характерных точек контура, м	Глубина, высота, м	
	X	Y			H1	H2
1	2	3	4	5	6	7
1302	755286.3	1293937.94	данные отсутствуют	данные отсутствуют		
1303	755272.85	1293913.97	данные отсутствуют	данные отсутствуют		
1304	755264.81	1293899.44	данные отсутствуют	данные отсутствуют		
1305	755258.62	1293889.08	данные отсутствуют	данные отсутствуют		
1306	755243.16	1293861.71	данные отсутствуют	данные отсутствуют		
1307	755236.04	1293848.1	данные отсутствуют	данные отсутствуют		
1308	755227.85	1293834.64	данные отсутствуют	данные отсутствуют		
1309	755220.12	1293820.42	данные отсутствуют	данные отсутствуют		
1310	755211.15	1293806.66	данные отсутствуют	данные отсутствуют		
1311	755199.7	1293787.94	данные отсутствуют	данные отсутствуют		
1312	755191.05	1293775.42	данные отсутствуют	данные отсутствуют		
1313	755183.31	1293763.67	данные отсутствуют	данные отсутствуют		
1314	755180.07	1293760.57	данные отсутствуют	данные отсутствуют		
1315	755170.01	1293748.82	данные отсутствуют	данные отсутствуют		

Государственный регистратор		ФГИС ЕГРН	
полное наименование должности		подпись	инициалы, фамилия

М.П.

Сооружение			
вид объекта недвижимости			
Лист № ____ Раздела	Всего листов раздела : ____	Всего разделов: ____	Всего листов выписки: ____
11.10.2021 № 99/2021/422974687			
Кадастровый номер:		02:00:000000:362	

Номер точки	Координаты, м		Радиус, м	Средняя квадратическая погрешность определения координат характерных точек контура, м	Глубина, высота, м	
	X	Y			H1	H2
1	2	3	4	5	6	7
1316	755165.22	1293744.03	данные отсутствуют	данные отсутствуют		
1317	755155.32	1293736.14	данные отсутствуют	данные отсутствуют		
1318	755146.2	1293730.11	данные отсутствуют	данные отсутствуют		
1319	755138.93	1293726.86	данные отсутствуют	данные отсутствуют		
1320	755127.18	1293721.61	данные отсутствуют	данные отсутствуют		
1321	755114.35	1293717.28	данные отсутствуют	данные отсутствуют		
1322	755090.53	1293711.86	данные отсутствуют	данные отсутствуют		
1323	755081.25	1293710.01	данные отсутствуют	данные отсутствуют		
1324	755037.8	1293699.34	данные отсутствуют	данные отсутствуют		
1325	755006.57	1293692.53	данные отсутствуют	данные отсутствуют		
1326	754935.9	1293676.76	данные отсутствуют	данные отсутствуют		
1327	754887.19	1293666.09	данные отсутствуют	данные отсутствуют		
1328	754864.92	1293661.76	данные отсутствуют	данные отсутствуют		
1329	754852.39	1293659.29	данные отсутствуют	данные отсутствуют		

Государственный регистратор		ФГИС ЕГРН	
полное наименование должности		подпись	инициалы, фамилия

М.П.

Сооружение			
вид объекта недвижимости			
Лист № ____ Раздела	Всего листов раздела : ____	Всего разделов: ____	Всего листов выписки: ____
11.10.2021 № 99/2021/422974687			
Кадастровый номер:		02:00:000000:362	

Номер точки	Координаты, м		Радиус, м	Средняя квадратическая погрешность определения координат характерных точек контура, м	Глубина, высота, м	
	X	Y			H1	H2
1	2	3	4	5	6	7
1330	754835.69	1293656.04	данные отсутствуют	данные отсутствуют		
1331	754820.38	1293652.48	данные отсутствуют	данные отсутствуют		
1332	754731.31	1293638.1	данные отсутствуют	данные отсутствуют		
1333	754707.96	1293634.86	данные отсутствуют	данные отсутствуют		
1334	754661.57	1293628.36	данные отсутствуют	данные отсутствуют		
1335	754628.95	1293623.57	данные отсутствуют	данные отсутствуют		
1336	754605.9	1293620.32	данные отсутствуют	данные отсутствуют		
1337	754585.96	1293617.54	данные отсутствуют	данные отсутствуют		
1338	754528.28	1293609.03	данные отсутствуют	данные отсутствуют		
1339	754507.09	1293606.4	данные отсутствуют	данные отсутствуют		
1340	754488.54	1293603	данные отсутствуют	данные отсутствуют		
1341	754471.53	1293600.22	данные отсутствуют	данные отсутствуют		
1342	754455.29	1293598.21	данные отсутствуют	данные отсутствуют		
1343	754435.5	1293595.42	данные отсутствуют	данные отсутствуют		

Государственный регистратор		ФГИС ЕГРН
полное наименование должности	подпись	инициалы, фамилия

М.П.

Сооружение			
вид объекта недвижимости			
Лист № ____ Раздела	Всего листов раздела : ____	Всего разделов: ____	Всего листов выписки: ____
11.10.2021 № 99/2021/422974687			
Кадастровый номер:		02:00:000000:362	

Номер точки	Координаты, м		Радиус, м	Средняя квадратическая погрешность определения координат характерных точек контура, м	Глубина, высота, м	
	X	Y			H1	H2
1	2	3	4	5	6	7
1344	754406.58	1293590.94	данные отсутствуют	данные отсутствуют		
1345	754391.42	1293588.47	данные отсутствуют	данные отсутствуют		
1346	754347.66	1293582.12	данные отсутствуют	данные отсутствуют		
1347	754339.16	1293581.04	данные отсутствуют	данные отсутствуют		
1348	754299.88	1293575.17	данные отсутствуют	данные отсутствуют		
1349	754251.48	1293567.59	данные отсутствуют	данные отсутствуют		
1350	754199.83	1293559.86	данные отсутствуют	данные отсутствуют		
1351	754145.71	1293551.97	данные отсутствуют	данные отсутствуют		
1352	754102.1	1293545.48	данные отсутствуют	данные отсутствуют		
1353	754050.3	1293537.44	данные отсутствуют	данные отсутствуют		
1354	753976.85	1293526.46	данные отсутствуют	данные отсутствуют		
1355	753917.16	1293517.8	данные отсутствуют	данные отсутствуют		
1356	753861.95	1293509.6	данные отсутствуют	данные отсутствуют		
1357	753803.5	1293501.25	данные отсутствуют	данные отсутствуют		

Государственный регистратор		ФГИС ЕГРН
полное наименование должности	подпись	инициалы, фамилия

М.П.

Сооружение			
вид объекта недвижимости			
Лист № ____ Раздела	Всего листов раздела : ____	Всего разделов: ____	Всего листов выписки: ____
11.10.2021 № 99/2021/422974687			
Кадастровый номер:		02:00:000000:362	

Номер точки	Координаты, м		Радиус, м	Средняя квадратическая погрешность определения координат характерных точек контура, м	Глубина, высота, м	
	X	Y			H1	H2
1	2	3	4	5	6	7
1358	753759.27	1293494.76	данные отсутствуют	данные отсутствуют		
1359	753720.77	1293488.42	данные отсутствуют	данные отсутствуют		
1360	753682.27	1293482.85	данные отсутствуют	данные отсутствуют		
1361	753650.26	1293478.36	данные отсутствуют	данные отсутствуют		
1362	753623.81	1293474.34	данные отсутствуют	данные отсутствуют		
1363	753613.61	1293472.64	данные отсутствуют	данные отсутствуют		
1364	753586.55	1293468.31	данные отсутствуют	данные отсутствуют		
1365	753557.94	1293464.45	данные отсутствуют	данные отсутствуют		
1366	753526.39	1293459.19	данные отсутствуют	данные отсутствуют		
1367	753484.33	1293453.16	данные отсутствуют	данные отсутствуют		
1368	753441.81	1293446.82	данные отсутствуют	данные отсутствуют		
1369	753394.33	1293439.71	данные отсутствуют	данные отсутствуют		
1370	753370.06	1293436.15	данные отсутствуют	данные отсутствуют		
1371	753328.92	1293430.12	данные отсутствуют	данные отсутствуют		

Государственный регистратор		ФГИС ЕГРН	
полное наименование должности		подпись	инициалы, фамилия

М.П.

Сооружение			
вид объекта недвижимости			
Лист № ____ Раздела	Всего листов раздела : ____	Всего разделов: ____	Всего листов выписки: ____
11.10.2021 № 99/2021/422974687			
Кадастровый номер:		02:00:000000:362	

Номер точки	Координаты, м		Радиус, м	Средняя квадратическая погрешность определения координат характерных точек контура, м	Глубина, высота, м	
	X	Y			H1	H2
1	2	3	4	5	6	7
1372	753283.93	1293423.31	данные отсутствуют	данные отсутствуют		
1373	753238	1293416.05	данные отсутствуют	данные отсутствуют		
1374	753188.67	1293408.47	данные отсутствуют	данные отсутствуют		
1375	753169.96	1293405.07	данные отсутствуют	данные отсутствуют		
1376	753157.59	1293402.75	данные отсутствуют	данные отсутствуют		
1377	753148.93	1293401.2	данные отсутствуют	данные отсутствуют		
1378	753140.11	1293399.35	данные отсутствуют	данные отсутствуют		
1379	753125.42	1293395.33	данные отсутствуют	данные отсутствуют		
1380	753114.44	1293392.08	данные отсутствуют	данные отсутствуют		
1381	753109.81	1293390.53	данные отсутствуют	данные отсутствуют		
1382	753087.38	1293383.42	данные отсутствуют	данные отсутствуют		
1383	753078.11	1293380.64	данные отсутствуют	данные отсутствуют		
1384	753044.86	1293368.26	данные отсутствуют	данные отсутствуют		
1385	752993.67	1293351.56	данные отсутствуют	данные отсутствуют		

Государственный регистратор		ФГИС ЕГРН	
полное наименование должности		подпись	инициалы, фамилия

М.П.

Выписка из Единого государственного реестра недвижимости об объекте недвижимости
Описание местоположения объекта недвижимости

Сооружение			
вид объекта недвижимости			
Лист № ____ Раздела	Всего листов раздела : ____	Всего разделов: ____	Всего листов выписки: ____
11.10.2021 № 99/2021/422974687			
Кадастровый номер:		02:00:000000:362	

Номер точки	Координаты, м		Радиус, м	Средняя квадратическая погрешность определения координат характерных точек контура, м	Глубина, высота, м	
	X	Y			H1	H2
1	2	3	4	5	6	7
1386	752964.76	1293341.2	данные отсутствуют	данные отсутствуют		
1387	752933.06	1293329.45	данные отсутствуют	данные отсутствуют		
1388	752920.38	1293325.74	данные отсутствуют	данные отсутствуют		
1389	752846	1293297.75	данные отсутствуют	данные отсутствуют		
1390	752767.44	1293270.38	данные отсутствуют	данные отсутствуют		
1391	752677.29	1293238.83	данные отсутствуют	данные отсутствуют		
1392	752661.21	1293233.73	данные отсутствуют	данные отсутствуют		
1393	752638.32	1293225.85	данные отсутствуют	данные отсутствуют		
1394	752630.28	1293222.75	данные отсутствуют	данные отсутствуют		
1395	752585.44	1293206.05	данные отсутствуют	данные отсутствуют		
1396	752539.05	1293190.43	данные отсутствуют	данные отсутствуют		
1397	752488.79	1293172.5	данные отсутствуют	данные отсутствуют		
1398	752438.38	1293155.8	данные отсутствуют	данные отсутствуют		
1399	752394	1293139.56	данные отсутствуют	данные отсутствуют		

Государственный регистратор		ФГИС ЕГРН	
полное наименование должности		подпись	инициалы, фамилия

М.П.

Выписка из Единого государственного реестра недвижимости об объекте недвижимости
Описание местоположения объекта недвижимости

Сооружение			
вид объекта недвижимости			
Лист № ____ Раздела	Всего листов раздела : ____	Всего разделов: ____	Всего листов выписки: ____
11.10.2021 № 99/2021/422974687			
Кадастровый номер:		02:00:000000:362	

Номер точки	Координаты, м		Радиус, м	Средняя квадратическая погрешность определения координат характерных точек контура, м	Глубина, высота, м	
	X	Y			H1	H2
1	2	3	4	5	6	7
1400	752369.41	1293131.05	данные отсутствуют	данные отсутствуют		
1401	752325.96	1293115.74	данные отсутствуют	данные отсутствуют		
1402	752283.74	1293099.66	данные отсутствуют	данные отсутствуют		
1403	752208.13	1293073.84	данные отсутствуют	данные отсутствуют		
1404	752151.1	1293052.42	данные отсутствуют	данные отсутствуют		
1405	752104.87	1293036.49	данные отсутствуют	данные отсутствуют		
1406	752080.2	1293027.06	данные отсутствуют	данные отсутствуют		
1407	752070.46	1293023.89	данные отсутствуют	данные отсутствуют		
1408	752061.03	1293021.11	данные отсутствуют	данные отсутствуют		
1409	752054.61	1293019.1	данные отсутствуют	данные отсутствуют		
1410	752034.28	1293012.68	данные отсутствуют	данные отсутствуют		
1411	752017.04	1293007.19	данные отсутствуют	данные отсутствуют		
1412	752009.69	1293005.1	данные отсутствуют	данные отсутствуют		
1413	751990.52	1293001.01	данные отсутствуют	данные отсутствуют		

Государственный регистратор		ФГИС ЕГРН	
полное наименование должности		подпись	инициалы, фамилия

М.П.

Сооружение			
вид объекта недвижимости			
Лист № ____ Раздела	Всего листов раздела : ____	Всего разделов: ____	Всего листов выписки: ____
11.10.2021 № 99/2021/422974687			
Кадастровый номер:		02:00:000000:362	

Номер точки	Координаты, м		Радиус, м	Средняя квадратическая погрешность определения координат характерных точек контура, м	Глубина, высота, м	
	X	Y			H1	H2
1	2	3	4	5	6	7
1414	751961.37	1292995.67	данные отсутствуют	данные отсутствуют		
1415	751893.33	1292985.93	данные отсутствуют	данные отсутствуют		
1416	751834.26	1292976.5	данные отсутствуют	данные отсутствуют		
1417	751815.55	1292973.71	данные отсутствуют	данные отсутствуют		
1418	751782.14	1292968.76	данные отсутствуют	данные отсутствуют		
1419	751755.24	1292964.43	данные отсутствуют	данные отсутствуют		
1420	751720.6	1292959.18	данные отсутствуют	данные отсутствуют		
1421	751674.52	1292952.68	данные отсутствуют	данные отсутствуют		
1422	751619.16	1292943.4	данные отсутствуют	данные отсутствуют		
1423	751562.25	1292934.9	данные отсутствуют	данные отсутствуют		
1424	751503.95	1292925.31	данные отсутствуют	данные отсутствуют		
1425	751427.04	1292914.53	данные отсутствуют	данные отсутствуют		
1426	751382.28	1292907.99	данные отсутствуют	данные отсутствуют		
1427	751345.16	1292902.04	данные отсутствуют	данные отсутствуют		

Государственный регистратор		ФГИС ЕГРН	
полное наименование должности		подпись	инициалы, фамилия

М.П.

Сооружение			
вид объекта недвижимости			
Лист № ____ Раздела	Всего листов раздела : ____	Всего разделов: ____	Всего листов выписки: ____
11.10.2021 № 99/2021/422974687			
Кадастровый номер:		02:00:000000:362	

Номер точки	Координаты, м		Радиус, м	Средняя квадратическая погрешность определения координат характерных точек контура, м	Глубина, высота, м	
	X	Y			H1	H2
1	2	3	4	5	6	7
1428	751321.2	1292898.56	данные отсутствуют	данные отсутствуют		
1429	751293.28	1292894.85	данные отсутствуют	данные отсутствуют		
1430	751264.75	1292891.29	данные отсутствуют	данные отсутствуют		
1431	751237.92	1292887.43	данные отсутствуют	данные отсутствуют		
1432	751207.31	1292882.48	данные отсутствуют	данные отсутствуют		
1433	751173.05	1292877.84	данные отсутствуют	данные отсутствуют		
1434	751094.19	1292865.85	данные отсутствуют	данные отсутствуют		
1435	751036.05	1292856.73	данные отсутствуют	данные отсутствуют		
1436	751020.74	1292854.26	данные отсутствуют	данные отсутствуют		
1437	750985.17	1292848.84	данные отсутствуют	данные отсутствуют		
1438	750949.92	1292843.28	данные отсутствуют	данные отсутствуют		
1439	750887.44	1292833.38	данные отсутствуют	данные отсутствуют		
1440	750840.74	1292826.11	данные отсутствуют	данные отсутствуют		
1441	750816.62	1292821.78	данные отсутствуют	данные отсутствуют		

Государственный регистратор		ФГИС ЕГРН	
полное наименование должности		подпись	инициалы, фамилия

М.П.

Выписка из Единого государственного реестра недвижимости об объекте недвижимости
Описание местоположения объекта недвижимости

Сооружение			
вид объекта недвижимости			
Лист № ____ Раздела	Всего листов раздела : ____	Всего разделов: ____	Всего листов выписки: ____
11.10.2021 № 99/2021/422974687			
Кадастровый номер:		02:00:000000:362	

Номер точки	Координаты, м		Радиус, м	Средняя квадратическая погрешность определения координат характерных точек контура, м	Глубина, высота, м	
	X	Y			H1	H2
1	2	3	4	5	6	7
1442	750766.05	1292814.36	данные отсутствуют	данные отсутствуют		
1443	750709.77	1292806.16	данные отсутствуют	данные отсутствуют		
1444	750661.21	1292797.97	данные отсутствуют	данные отсутствуют		
1445	750628.27	1292792.87	данные отсутствуют	данные отсутствуют		
1446	750615.59	1292790.7	данные отсутствуют	данные отсутствуют		
1447	750586.52	1292785.13	данные отсутствуют	данные отсутствуют		
1448	750564.25	1292779.72	данные отсутствуют	данные отсутствуют		
1449	750504.72	1292765.65	данные отсутствуют	данные отсутствуют		
1450	750468.07	1292757.61	данные отсутствуют	данные отсутствуют		
1451	750420.91	1292746.78	данные отсутствуют	данные отсутствуют		
1452	750380.86	1292737.2	данные отсутствуют	данные отсутствуют		
1453	750338.95	1292728.23	данные отсутствуют	данные отсутствуют		
1454	750293.8	1292717.56	данные отсутствуют	данные отсутствуют		
1455	750251.89	1292707.97	данные отсутствуют	данные отсутствуют		

Государственный регистратор		ФГИС ЕГРН
полное наименование должности	подпись	инициалы, фамилия

М.П.

Выписка из Единого государственного реестра недвижимости об объекте недвижимости
Описание местоположения объекта недвижимости

Сооружение			
вид объекта недвижимости			
Лист № ____ Раздела	Всего листов раздела : ____	Всего разделов: ____	Всего листов выписки: ____
11.10.2021 № 99/2021/422974687			
Кадастровый номер:		02:00:000000:362	

Номер точки	Координаты, м		Радиус, м	Средняя квадратическая погрешность определения координат характерных точек контура, м	Глубина, высота, м	
	X	Y			H1	H2
1	2	3	4	5	6	7
1456	750224.68	1292701.01	данные отсутствуют	данные отсутствуют		
1457	750196.32	1292694.29	данные отсутствуют	данные отсутствуют		
1458	750170.73	1292688.8	данные отсутствуют	данные отсутствуют		
1459	750137.28	1292680.63	данные отсутствуют	данные отсутствуют		
1460	750106.53	1292673.29	данные отсутствуют	данные отсутствуют		
1461	750083.2	1292668.54	данные отсутствуют	данные отсутствуют		
1462	750054.13	1292661.39	данные отсутствуют	данные отсутствуют		
1463	750033.85	1292655.94	данные отсутствуют	данные отсутствуют		
1464	749994.02	1292646.25	данные отсутствуют	данные отсутствуют		
1465	749967.29	1292638.83	данные отсутствуют	данные отсутствуют		
1466	749892.5	1292619.91	данные отсутствуют	данные отсутствуют		
1467	749878.04	1292616.2	данные отсутствуют	данные отсутствуют		
1468	749641.16	1292556.62	данные отсутствуют	данные отсутствуют		
1469	749583.94	1292542.9	данные отсутствуют	данные отсутствуют		

Государственный регистратор		ФГИС ЕГРН
полное наименование должности	подпись	инициалы, фамилия

М.П.

Сооружение			
вид объекта недвижимости			
Лист № ____ Раздела	Всего листов раздела : ____	Всего разделов: ____	Всего листов выписки: ____
11.10.2021 № 99/2021/422974687			
Кадастровый номер:		02:00:000000:362	

Номер точки	Координаты, м		Радиус, м	Средняя квадратическая погрешность определения координат характерных точек контура, м	Глубина, высота, м	
	X	Y			H1	H2
1	2	3	4	5	6	7
1470	749535.31	1292531.15	данные отсутствуют	данные отсутствуют		
1471	749483.04	1292517.46	данные отсутствуют	данные отсутствуют		
1472	749446.23	1292508.23	данные отсутствуют	данные отсутствуют		
1473	749418.37	1292501.47	данные отсутствуют	данные отсутствуют		
1474	749348.96	1292486.46	данные отсутствуют	данные отсутствуют		
1475	749297	1292475.94	данные отсутствуют	данные отсутствуют		
1476	749230.35	1292461.91	данные отсутствуют	данные отсутствуют		
1477	749183.03	1292452.75	данные отсутствуют	данные отсутствуют		
1478	749133.1	1292443.39	данные отсутствуют	данные отсутствуют		
1479	749101.09	1292436.73	данные отсутствуют	данные отсутствуют		
1480	749055.79	1292428	данные отсутствуют	данные отсутствуют		
1481	748932.97	1292403.49	данные отсутствуют	данные отсутствуют		
1482	748762.75	1292370.95	данные отсутствуют	данные отсутствуют		
1483	748622.34	1292343.19	данные отсутствуют	данные отсутствуют		

Государственный регистратор		ФГИС ЕГРН	
полное наименование должности		подпись	инициалы, фамилия

М.П.

Сооружение			
вид объекта недвижимости			
Лист № ____ Раздела	Всего листов раздела : ____	Всего разделов: ____	Всего листов выписки: ____
11.10.2021 № 99/2021/422974687			
Кадастровый номер:		02:00:000000:362	

Номер точки	Координаты, м		Радиус, м	Средняя квадратическая погрешность определения координат характерных точек контура, м	Глубина, высота, м	
	X	Y			H1	H2
1	2	3	4	5	6	7
1484	748567.45	1292332.52	данные отсутствуют	данные отсутствуют		
1485	748518.85	1292322.82	данные отсутствуют	данные отсутствуют		
1486	748477.76	1292315.35	данные отсутствуют	данные отсутствуют		
1487	748415.62	1292303.5	данные отсутствуют	данные отсутствуют		
1488	748366.48	1292294	данные отсутствуют	данные отсутствуют		
1489	748322.45	1292285.81	данные отсутствуют	данные отсутствуют		
1490	748220.55	1292265.57	данные отсутствуют	данные отсутствуют		
1491	748162.34	1292254.04	данные отсутствуют	данные отсутствуют		
1492	748035.8	1292229.26	данные отсутствуют	данные отсутствуют		
1493	747957.17	1292214.97	данные отсутствуют	данные отсутствуют		
1494	747869.28	1292198.32	данные отсутствуют	данные отсутствуют		
1495	747804.83	1292186.77	данные отсутствуют	данные отсутствуют		
1496	747757.45	1292178.23	данные отсутствуют	данные отсутствуют		
1497	747723.68	1292172.31	данные отсутствуют	данные отсутствуют		

Государственный регистратор		ФГИС ЕГРН	
полное наименование должности		подпись	инициалы, фамилия

М.П.

Выписка из Единого государственного реестра недвижимости об объекте недвижимости
Описание местоположения объекта недвижимости

Сооружение			
вид объекта недвижимости			
Лист № ____ Раздела	Всего листов раздела : ____	Всего разделов: ____	Всего листов выписки: ____
11.10.2021 № 99/2021/422974687			
Кадастровый номер:		02:00:000000:362	

Номер точки	Координаты, м		Радиус, м	Средняя квадратическая погрешность определения координат характерных точек контура, м	Глубина, высота, м	
	X	Y			H1	H2
1	2	3	4	5	6	7
1498	747692.29	1292166.28	данные отсутствуют	данные отсутствуют		
1499	747629.66	1292154.38	данные отсутствуют	данные отсутствуют		
1500	747573.99	1292144.33	данные отсутствуют	данные отсутствуют		
1501	747521.15	1292134	данные отсутствуют	данные отсутствуют		
1502	747456.47	1292121.75	данные отсутствуют	данные отсутствуют		
1503	747401.42	1292111.7	данные отсутствуют	данные отсутствуют		
1504	747369.41	1292105.67	данные отсутствуют	данные отсутствуют		
1505	747342.66	1292101.03	данные отсутствуют	данные отсутствуют		
1506	747295.96	1292092.68	данные отсутствуют	данные отсутствуют		
1507	747265.19	1292087.26	данные отсутствуют	данные отсутствуют		
1508	747212.46	1292077.21	данные отсутствуют	данные отсутствуют		
1509	747135.97	1292063.04	данные отсутствуют	данные отсутствуют		
1510	747090.16	1292054.86	данные отсутствуют	данные отсутствуют		
1511	747060.18	1292049.65	данные отсутствуют	данные отсутствуют		

Государственный регистратор		ФГИС ЕГРН
полное наименование должности	подпись	инициалы, фамилия

М.П.

Выписка из Единого государственного реестра недвижимости об объекте недвижимости
Описание местоположения объекта недвижимости

Сооружение			
вид объекта недвижимости			
Лист № ____ Раздела	Всего листов раздела : ____	Всего разделов: ____	Всего листов выписки: ____
11.10.2021 № 99/2021/422974687			
Кадастровый номер:		02:00:000000:362	

Номер точки	Координаты, м		Радиус, м	Средняя квадратическая погрешность определения координат характерных точек контура, м	Глубина, высота, м	
	X	Y			H1	H2
1	2	3	4	5	6	7
1512	747018.9	1292041.76	данные отсутствуют	данные отсутствуют		
1513	746973.53	1292033.07	данные отсутствуют	данные отсутствуют		
1514	746933.92	1292026.45	данные отсутствуют	данные отсутствуют		
1515	746904.54	1292021.2	данные отсутствуют	данные отсутствуют		
1516	746878.02	1292016.71	данные отсутствуют	данные отсутствуют		
1517	746854.91	1292012.07	данные отсутствуют	данные отсутствуют		
1518	746815.78	1292005.11	данные отсутствуют	данные отсутствуют		
1519	746793.82	1292001.48	данные отсутствуют	данные отсутствуют		
1520	746781.14	1291999.08	данные отсутствуют	данные отсутствуют		
1521	746754.74	1291993.98	данные отсутствуют	данные отсутствуют		
1522	746739.64	1291991.54	данные отсутствуют	данные отсутствуют		
1523	746708.47	1291985.86	данные отсутствуют	данные отсутствуют		
1524	746682.33	1291980.81	данные отсутствуют	данные отсутствуют		
1525	746658.9	1291976.82	данные отсутствуют	данные отсутствуют		

Государственный регистратор		ФГИС ЕГРН
полное наименование должности	подпись	инициалы, фамилия

М.П.

Сооружение			
вид объекта недвижимости			
Лист № ____ Раздела	Всего листов раздела : ____	Всего разделов: ____	Всего листов выписки: ____
11.10.2021 № 99/2021/422974687			
Кадастровый номер:		02:00:000000:362	

Номер точки	Координаты, м		Радиус, м	Средняя квадратическая погрешность определения координат характерных точек контура, м	Глубина, высота, м	
	X	Y			H1	H2
1	2	3	4	5	6	7
1526	746633.2	1291971.92	данные отсутствуют	данные отсутствуют		
1527	746591.75	1291964.35	данные отсутствуют	данные отсутствуют		
1528	746537.52	1291954.94	данные отсутствуют	данные отсутствуют		
1529	746493.37	1291946.82	данные отсутствуют	данные отсутствуют		
1530	746477.13	1291943.57	данные отсутствуют	данные отсутствуют		
1531	746459.58	1291940.01	данные отсутствуют	данные отсутствуют		
1532	746440.27	1291936.93	данные отсутствуют	данные отсутствуют		
1533	746419.06	1291933.44	данные отсутствуют	данные отсутствуют		
1534	746387.75	1291927.8	данные отсутствуют	данные отсутствуют		
1535	746357.06	1291922.46	данные отсутствуют	данные отсутствуют		
1536	746322.61	1291916.14	данные отсутствуют	данные отсутствуют		
1537	746298.45	1291911.95	данные отсутствуют	данные отсутствуют		
1538	746263.84	1291905.79	данные отсутствуют	данные отсутствуют		
1539	746234.41	1291900.31	данные отсутствуют	данные отсутствуют		

Государственный регистратор		ФГИС ЕГРН	
полное наименование должности		подпись	инициалы, фамилия

М.П.

Сооружение			
вид объекта недвижимости			
Лист № ____ Раздела	Всего листов раздела : ____	Всего разделов: ____	Всего листов выписки: ____
11.10.2021 № 99/2021/422974687			
Кадастровый номер:		02:00:000000:362	

Номер точки	Координаты, м		Радиус, м	Средняя квадратическая погрешность определения координат характерных точек контура, м	Глубина, высота, м	
	X	Y			H1	H2
1	2	3	4	5	6	7
1540	746197.7	1291894.4	данные отсутствуют	данные отсутствуют		
1541	746169.97	1291889.1	данные отсутствуют	данные отсутствуют		
1542	746144.64	1291884.85	данные отсутствуют	данные отсутствуют		
1543	746120.53	1291880.37	данные отсутствуют	данные отсутствуют		
1544	746095.8	1291876.54	данные отсутствуют	данные отсутствуют		
1545	746068.15	1291871.72	данные отсутствуют	данные отсутствуют		
1546	746044.28	1291867.16	данные отсутствуют	данные отсутствуют		
1547	746016.78	1291862.91	данные отсутствуют	данные отсутствуют		
1548	745993.21	1291858.82	данные отсутствуют	данные отсутствуют		
1549	745963.63	1291853.72	данные отсутствуют	данные отсутствуют		
1550	745939.14	1291849.7	данные отсутствуют	данные отсутствуют		
1551	745910.24	1291844.84	данные отсутствуют	данные отсутствуют		
1552	745820.59	1291829.62	данные отсутствуют	данные отсутствуют		
1553	745757.7	1291818.96	данные отсутствуют	данные отсутствуют		

Государственный регистратор		ФГИС ЕГРН	
полное наименование должности		подпись	инициалы, фамилия

М.П.

Выписка из Единого государственного реестра недвижимости об объекте недвижимости
Описание местоположения объекта недвижимости

Сооружение			
вид объекта недвижимости			
Лист № ____ Раздела	Всего листов раздела : ____	Всего разделов: ____	Всего листов выписки: ____
11.10.2021 № 99/2021/422974687			
Кадастровый номер:		02:00:000000:362	

Номер точки	Координаты, м		Радиус, м	Средняя квадратическая погрешность определения координат характерных точек контура, м	Глубина, высота, м	
	X	Y			H1	H2
1	2	3	4	5	6	7
1554	745714.44	1291811.69	данные отсутствуют	данные отсутствуют		
1555	745673.72	1291804.82	данные отсутствуют	данные отсутствуют		
1556	745633.36	1291797.75	данные отсутствуют	данные отсутствуют		
1557	745611.77	1291793.54	данные отсутствуют	данные отсутствуют		
1558	745534.49	1291780.04	данные отсутствуют	данные отсутствуют		
1559	745470.77	1291768.89	данные отсутствуют	данные отсутствуют		
1560	745429.37	1291761.63	данные отсутствуют	данные отсутствуют		
1561	745401.48	1291756.84	данные отсутствуют	данные отсутствуют		
1562	745380.62	1291752.75	данные отсутствуют	данные отсутствуют		
1563	745316.92	1291742.78	данные отсутствуют	данные отсутствуют		
1564	745264.54	1291733.43	данные отсутствуют	данные отсутствуют		
1565	745212.08	1291724.32	данные отсутствуют	данные отсутствуют		
1566	745186.82	1291719.99	данные отсутствуют	данные отсутствуют		
1567	745131.36	1291711.23	данные отсутствуют	данные отсутствуют		

Государственный регистратор		ФГИС ЕГРН	
полное наименование должности		подпись	инициалы, фамилия

М.П.

Выписка из Единого государственного реестра недвижимости об объекте недвижимости
Описание местоположения объекта недвижимости

Сооружение			
вид объекта недвижимости			
Лист № ____ Раздела	Всего листов раздела : ____	Всего разделов: ____	Всего листов выписки: ____
11.10.2021 № 99/2021/422974687			
Кадастровый номер:		02:00:000000:362	

Номер точки	Координаты, м		Радиус, м	Средняя квадратическая погрешность определения координат характерных точек контура, м	Глубина, высота, м	
	X	Y			H1	H2
1	2	3	4	5	6	7
1568	745089.86	1291703.42	данные отсутствуют	данные отсутствуют		
1569	745003.42	1291688.5	данные отсутствуют	данные отсутствуют		
1570	744949.02	1291678.39	данные отсутствуют	данные отсутствуют		
1571	744883.63	1291667.34	данные отсутствуют	данные отсутствуют		
1572	744823.88	1291656.8	данные отсутствуют	данные отсутствуют		
1573	744785.07	1291650.46	данные отсутствуют	данные отсутствуют		
1574	744763.58	1291646.9	данные отсутствуют	данные отсутствуют		
1575	744732.34	1291641.8	данные отсутствуют	данные отсутствуют		
1576	744700.64	1291635.77	данные отсутствуют	данные отсутствуют		
1577	744631.83	1291624.79	данные отсутствуют	данные отсутствуют		
1578	744595.8	1291617.68	данные отсутствуют	данные отсутствуют		
1579	744537.04	1291608.4	данные отсутствуют	данные отсутствуют		
1580	744494.97	1291601.44	данные отсутствуют	данные отсутствуют		
1581	744447.35	1291592.62	данные отсутствуют	данные отсутствуют		

Государственный регистратор		ФГИС ЕГРН	
полное наименование должности		подпись	инициалы, фамилия

М.П.

Сооружение			
вид объекта недвижимости			
Лист № ____ Раздела	Всего листов раздела : ____	Всего разделов: ____	Всего листов выписки: ____
11.10.2021 № 99/2021/422974687			
Кадастровый номер:		02:00:000000:362	

Номер точки	Координаты, м		Радиус, м	Средняя квадратическая погрешность определения координат характерных точек контура, м	Глубина, высота, м	
	X	Y			H1	H2
1	2	3	4	5	6	7
1582	744401.73	1291584.74	данные отсутствуют	данные отсутствуют		
1583	744389.05	1291582.42	данные отсутствуют	данные отсутствуют		
1584	744364.46	1291577.78	данные отсутствуют	данные отсутствуют		
1585	744340.34	1291573.6	данные отсутствуют	данные отсутствуют		
1586	744308.95	1291568.04	данные отсутствуют	данные отсутствуют		
1587	744261.75	1291560.77	данные отсутствуют	данные отсутствуют		
1588	744224.94	1291554.43	данные отсутствуют	данные отсутствуют		
1589	744168.04	1291544.22	данные отсутствуют	данные отсутствуют		
1590	744121.34	1291536.03	данные отсутствуют	данные отсутствуют		
1591	744114.84	1291534.48	данные отсутствуют	данные отсутствуют		
1592	744107.42	1291532.16	данные отсутствуют	данные отсутствуют		
1593	744102.94	1291529.84	данные отсутствуют	данные отсутствуют		
1594	744100.32	1291527.39	данные отсутствуют	данные отсутствуют		
1595	744098.3	1291525.36	данные отсутствуют	данные отсутствуют		

Государственный регистратор		ФГИС ЕГРН
полное наименование должности	подпись	инициалы, фамилия

М.П.

Сооружение			
вид объекта недвижимости			
Лист № ____ Раздела	Всего листов раздела : ____	Всего разделов: ____	Всего листов выписки: ____
11.10.2021 № 99/2021/422974687			
Кадастровый номер:		02:00:000000:362	

Номер точки	Координаты, м		Радиус, м	Средняя квадратическая погрешность определения координат характерных точек контура, м	Глубина, высота, м	
	X	Y			H1	H2
1	2	3	4	5	6	7
1596	744097.37	1291523.04	данные отсутствуют	данные отсутствуют		
1597	744096.13	1291518.86	данные отсутствуют	данные отсутствуют		
1598	744096.22	1291516.04	данные отсутствуют	данные отсутствуют		
1599	744096.53	1291513.33	данные отсутствуют	данные отсутствуют		
1600	744097.46	1291509.16	данные отсутствуют	данные отсутствуют		
1601	744099.31	1291504.53	данные отсутствуют	данные отсутствуют		
1602	744101.54	1291500.93	данные отсутствуют	данные отсутствуют		
1603	744104.64	1291496.75	данные отсутствуют	данные отсутствуют		
1604	744117.78	1291481.89	данные отсутствуют	данные отсутствуют		
1605	744151.03	1291444.17	данные отсутствуют	данные отсутствуют		
1606	744201.44	1291388.51	данные отсутствуют	данные отсутствуют		
1607	744251.54	1291330.83	данные отсутствуют	данные отсутствуют		
1608	744306.59	1291268.82	данные отсутствуют	данные отсутствуют		
1609	744364.73	1291204.95	данные отсутствуют	данные отсутствуют		

Государственный регистратор		ФГИС ЕГРН
полное наименование должности	подпись	инициалы, фамилия

М.П.

Выписка из Единого государственного реестра недвижимости об объекте недвижимости
Описание местоположения объекта недвижимости

Сооружение			
вид объекта недвижимости			
Лист № ____ Раздела	Всего листов раздела : ____	Всего разделов: ____	Всего листов выписки: ____
11.10.2021 № 99/2021/422974687			
Кадастровый номер:		02:00:000000:362	

Номер точки	Координаты, м		Радиус, м	Средняя квадратическая погрешность определения координат характерных точек контура, м	Глубина, высота, м	
	X	Y			H1	H2
1	2	3	4	5	6	7
1610	744447.62	1291109.7	данные отсутствуют	данные отсутствуют		
1611	744502.05	1291047.84	данные отсутствуют	данные отсутствуют		
1612	744571.94	1290968.52	данные отсутствуют	данные отсутствуют		
1613	744629.31	1290902.64	данные отсутствуют	данные отсутствуют		
1614	744636.85	1290897.23	данные отсутствуют	данные отсутствуют		
1615	744645.82	1290889.81	данные отсутствуют	данные отсутствуют		
1616	744657.42	1290880.99	данные отсутствуют	данные отсутствуют		
1617	744668.71	1290874.19	данные отсутствуют	данные отсутствуют		
1618	744700.02	1290858.65	данные отсутствуют	данные отсутствуют		
1619	744729.71	1290845.5	данные отсутствуют	данные отсутствуют		
1620	744770.3	1290830.27	данные отсутствуют	данные отсутствуют		
1621	744814.45	1290812.41	данные отсутствуют	данные отсутствуют		
1622	744860.22	1290794.86	данные отсутствуют	данные отсутствуют		
1623	744876.15	1290787.44	данные отсутствуют	данные отсутствуют		

Государственный регистратор		ФГИС ЕГРН	
полное наименование должности		подпись	инициалы, фамилия

М.П.

Выписка из Единого государственного реестра недвижимости об объекте недвижимости
Описание местоположения объекта недвижимости

Сооружение			
вид объекта недвижимости			
Лист № ____ Раздела	Всего листов раздела : ____	Всего разделов: ____	Всего листов выписки: ____
11.10.2021 № 99/2021/422974687			
Кадастровый номер:		02:00:000000:362	

Номер точки	Координаты, м		Радиус, м	Средняя квадратическая погрешность определения координат характерных точек контура, м	Глубина, высота, м	
	X	Y			H1	H2
1	2	3	4	5	6	7
1624	744898.5	1290778.55	данные отсутствуют	данные отсутствуют		
1625	744925.94	1290767.26	данные отсутствуют	данные отсутствуют		
1626	744962.67	1290752.34	данные отсутствуют	данные отсутствуют		
1627	745011.92	1290731.61	данные отсутствуют	данные отсутствуют		
1628	745056.69	1290713.52	данные отсутствуют	данные отсутствуют		
1629	745143.59	1290676.72	данные отсутствуют	данные отсутствуют		
1630	745188.44	1290657.39	данные отсутствуют	данные отсутствуют		
1631	745233.13	1290639.76	данные отсутствуют	данные отсутствуют		
1632	745257.02	1290629.25	данные отсутствуют	данные отсутствуют		
1633	745282.07	1290620.97	данные отсутствуют	данные отсутствуют		
1634	745309.75	1290611.93	данные отсутствуют	данные отсутствуют		
1635	745350.11	1290602.49	данные отсутствуют	данные отсутствуют		
1636	745385.91	1290594.61	данные отсутствуют	данные отсутствуют		
1637	745463.46	1290579.61	данные отсутствуют	данные отсутствуют		

Государственный регистратор		ФГИС ЕГРН	
полное наименование должности		подпись	инициалы, фамилия

М.П.

Сооружение			
вид объекта недвижимости			
Лист № ____ Раздела	Всего листов раздела : ____	Всего разделов: ____	Всего листов выписки: ____
11.10.2021 № 99/2021/422974687			
Кадастровый номер:		02:00:000000:362	

Номер точки	Координаты, м		Радиус, м	Средняя квадратическая погрешность определения координат характерных точек контура, м	Глубина, высота, м	
	X	Y			H1	H2
1	2	3	4	5	6	7
1638	745490.98	1290574.58	данные отсутствуют	данные отсутствуют		
1639	745518.04	1290568.86	данные отсутствуют	данные отсутствуют		
1640	745550.52	1290562.83	данные отсутствуют	данные отсутствуют		
1641	745598.92	1290553.24	данные отсутствуют	данные отсутствуют		
1642	745630.77	1290548.53	данные отсутствуют	данные отсутствуют		
1643	745657.99	1290542.88	данные отсутствуют	данные отсутствуют		
1644	745681.96	1290538.17	данные отсутствуют	данные отсутствуют		
1645	745715.82	1290532.14	данные отсутствуют	данные отсутствуют		
1646	745736	1290527.65	данные отсутствуют	данные отсутствуют		
1647	745762.99	1290522.63	данные отсутствуют	данные отсутствуют		
1648	745814.01	1290512.96	данные отсутствуют	данные отсутствуют		
1649	745831.02	1290509.79	данные отсутствуют	данные отсутствуют		
1650	745873.32	1290501.52	данные отсутствуют	данные отсутствуют		
1651	745902.39	1290495.87	данные отсутствуют	данные отсутствуют		

Государственный регистратор		ФГИС ЕГРН	
полное наименование должности		подпись	инициалы, фамилия

М.П.

Сооружение			
вид объекта недвижимости			
Лист № ____ Раздела	Всего листов раздела : ____	Всего разделов: ____	Всего листов выписки: ____
11.10.2021 № 99/2021/422974687			
Кадастровый номер:		02:00:000000:362	

Номер точки	Координаты, м		Радиус, м	Средняя квадратическая погрешность определения координат характерных точек контура, м	Глубина, высота, м	
	X	Y			H1	H2
1	2	3	4	5	6	7
1652	745937.57	1290489.07	данные отсутствуют	данные отсутствуют		
1653	745957.13	1290485.13	данные отсутствуют	данные отсутствуют		
1654	745987.13	1290479.48	данные отсутствуют	данные отсутствуют		
1655	746016.74	1290473.61	данные отсутствуют	данные отсутствуют		
1656	746049.99	1290466.72	данные отсутствуют	данные отсутствуют		
1657	746110.91	1290454.35	данные отсутствуют	данные отсутствуют		
1658	746176.79	1290442.29	данные отсутствуют	данные отсутствуют		
1659	746206.63	1290435.87	данные отсутствуют	данные отсутствуют		
1660	746270.5	1290424.12	данные отсутствуют	данные отсутствуют		
1661	746304.67	1290417.01	данные отсутствуют	данные отсутствуют		
1662	746332.43	1290411.13	данные отсутствуют	данные отсутствуют		
1663	746370.08	1290404.41	данные отсутствуют	данные отсутствуют		
1664	746392.04	1290399.38	данные отсутствуют	данные отсутствуют		
1665	746416.09	1290394.59	данные отсутствуют	данные отсутствуют		

Государственный регистратор		ФГИС ЕГРН	
полное наименование должности		подпись	инициалы, фамилия

М.П.

Сооружение			
вид объекта недвижимости			
Лист № ____ Раздела	Всего листов раздела : ____	Всего разделов: ____	Всего листов выписки: ____
11.10.2021 № 99/2021/422974687			
Кадастровый номер:		02:00:000000:362	

Номер точки	Координаты, м		Радиус, м	Средняя квадратическая погрешность определения координат характерных точек контура, м	Глубина, высота, м	
	X	Y			H1	H2
1	2	3	4	5	6	7
1666	746440.6	1290388.17	данные отсутствуют	данные отсутствуют		
1667	746461.94	1290381.44	данные отсутствуют	данные отсутствуют		
1668	746477.4	1290375.88	данные отсутствуют	данные отсутствуют		
1669	746486.76	1290371.78	данные отсутствуют	данные отсутствуют		
1670	746501.76	1290365.36	данные отсутствуют	данные отсутствуют		
1671	746527.5	1290352.91	данные отсутствуют	данные отсутствуют		
1672	746540.18	1290347.19	данные отсутствуют	данные отсутствуют		
1673	746565	1290334.74	данные отсутствуют	данные отсутствуют		
1674	746585.95	1290324.69	данные отсутствуют	данные отсутствуют		
1675	746616.34	1290309	данные отсутствуют	данные отсутствуют		
1676	746635.28	1290299.1	данные отсутствуют	данные отсутствуют		
1677	746659.87	1290285.96	данные отсутствуют	данные отсутствуют		
1678	746690.95	1290270.03	данные отсутствуют	данные отсутствуют		
1679	746724.12	1290253.56	данные отсутствуют	данные отсутствуют		

Государственный регистратор		ФГИС ЕГРН
полное наименование должности	подпись	инициалы, фамилия

М.П.

Сооружение			
вид объекта недвижимости			
Лист № ____ Раздела	Всего листов раздела : ____	Всего разделов: ____	Всего листов выписки: ____
11.10.2021 № 99/2021/422974687			
Кадастровый номер:		02:00:000000:362	

Номер точки	Координаты, м		Радиус, м	Средняя квадратическая погрешность определения координат характерных точек контура, м	Глубина, высота, м	
	X	Y			H1	H2
1	2	3	4	5	6	7
1680	746758.37	1290236.24	данные отсутствуют	данные отсутствуют		
1681	746791.08	1290218.77	данные отсутствуют	данные отсутствуют		
1682	746825.72	1290201.14	данные отсутствуют	данные отсутствуют		
1683	746878.22	1290174	данные отсутствуют	данные отсутствуют		
1684	746935.51	1290144	данные отсутствуют	данные отсутствуют		
1685	746959.63	1290131.86	данные отсутствуют	данные отсутствуют		
1686	747012.75	1290104.95	данные отсутствуют	данные отсутствуют		
1687	747065.56	1290077.97	данные отсутствуют	данные отсутствуют		
1688	747116.59	1290050.91	данные отсутствуют	данные отсутствуют		
1689	747144.88	1290035.91	данные отсутствуют	данные отсутствуют		
1690	747183.47	1290016.81	данные отсутствуют	данные отсутствуют		
1691	747220.73	1289997.72	данные отсутствуют	данные отсутствуют		
1692	747266.58	1289973.67	данные отсутствуют	данные отсутствуют		
1693	747281.2	1289964	данные отсутствуют	данные отсутствуют		

Государственный регистратор		ФГИС ЕГРН
полное наименование должности	подпись	инициалы, фамилия

М.П.

Сооружение			
вид объекта недвижимости			
Лист № ____ Раздела	Всего листов раздела : ____	Всего разделов: ____	Всего листов выписки: ____
11.10.2021 № 99/2021/422974687			
Кадастровый номер:		02:00:000000:362	

Номер точки	Координаты, м		Радиус, м	Средняя квадратическая погрешность определения координат характерных точек контура, м	Глубина, высота, м	
	X	Y			H1	H2
1	2	3	4	5	6	7
1694	747292.25	1289956.27	данные отсутствуют	данные отсутствуют		
1695	747300.76	1289949.93	данные отсутствуют	данные отсутствуют		
1696	747306.71	1289944.83	данные отсутствуют	данные отсутствуют		
1697	747311.04	1289941.04	данные отсутствуют	данные отсутствуют		
1698	747317.38	1289935.01	данные отсутствуют	данные отсутствуют		
1699	747324.34	1289927.97	данные отсутствуют	данные отсутствуют		
1700	747327.51	1289924.65	данные отсутствуют	данные отсутствуют		
1701	747332.53	1289918.46	данные отсутствуют	данные отсутствуют		
1702	747337.71	1289912.36	данные отсутствуют	данные отсутствуют		
1703	747343.28	1289904.78	данные отсутствуют	данные отсутствуют		
1704	747348.38	1289896.82	данные отсутствуют	данные отсутствуют		
1705	747354.65	1289887	данные отсутствуют	данные отсутствуют		
1706	747356.5	1289883.75	данные отсутствуют	данные отсутствуют		
1707	747362.22	1289872.38	данные отсутствуют	данные отсутствуют		

Государственный регистратор		ФГИС ЕГРН	
полное наименование должности		подпись	инициалы, фамилия

М.П.

Сооружение			
вид объекта недвижимости			
Лист № ____ Раздела	Всего листов раздела : ____	Всего разделов: ____	Всего листов выписки: ____
11.10.2021 № 99/2021/422974687			
Кадастровый номер:		02:00:000000:362	

Номер точки	Координаты, м		Радиус, м	Средняя квадратическая погрешность определения координат характерных точек контура, м	Глубина, высота, м	
	X	Y			H1	H2
1	2	3	4	5	6	7
1708	747364.85	1289865.89	данные отсутствуют	данные отсутствуют		
1709	747368.72	1289857	данные отсутствуют	данные отсутствуют		
1710	747372.89	1289847.41	данные отсутствуют	данные отсутствуют		
1711	747375.75	1289838.75	данные отсутствуют	данные отсутствуют		
1712	747380.39	1289821.59	данные отсутствуют	данные отсутствуют		
1713	747382.71	1289812	данные отсутствуют	данные отсутствуют		
1714	747385.03	1289801.56	данные отсутствуют	данные отсутствуют		
1715	747385.96	1289793.44	данные отсутствуют	данные отсутствуют		
1716	747387.43	1289784.55	данные отсутствуют	данные отсутствуют		
1717	747388.2	1289776.97	данные отсутствуют	данные отсутствуют		
1718	747388.51	1289763.6	данные отсутствуют	данные отсутствуют		
1719	747388.51	1289752.62	данные отсутствуют	данные отсутствуют		
1720	747388.44	1289744.81	данные отсутствуют	данные отсутствуют		
1721	747388.2	1289735.99	данные отсутствуют	данные отсутствуют		

Государственный регистратор		ФГИС ЕГРН	
полное наименование должности		подпись	инициалы, фамилия

М.П.

Сооружение			
вид объекта недвижимости			
Лист № ____ Раздела	Всего листов раздела : ____	Всего разделов: ____	Всего листов выписки: ____
11.10.2021 № 99/2021/422974687			
Кадастровый номер:		02:00:000000:362	

Номер точки	Координаты, м		Радиус, м	Средняя квадратическая погрешность определения координат характерных точек контура, м	Глубина, высота, м	
	X	Y			H1	H2
1	2	3	4	5	6	7
1722	747388.05	1289729.65	данные отсутствуют	данные отсутствуют		
1723	747387.28	1289719.45	данные отсутствуют	данные отсутствуют		
1724	747386.42	1289705.38	данные отсутствуют	данные отсутствуют		
1725	747385.19	1289693.08	данные отсутствуют	данные отсутствуют		
1726	747383.25	1289671.51	данные отсутствуют	данные отсутствуют		
1727	747382.56	1289659.22	данные отсутствуют	данные отсутствуют		
1728	747380.7	1289634.4	данные отсутствуют	данные отсутствуют		
1729	747379.23	1289618.09	данные отсутствуют	данные отсутствуют		
1730	747377.77	1289601.31	данные отсутствуют	данные отсутствуют		
1731	747375.83	1289579.12	данные отсутствуют	данные отсутствуют		
1732	747373.67	1289554.68	данные отсутствуют	данные отсутствуют		
1733	747372.66	1289537.83	данные отсутствуют	данные отсутствуют		
1734	747371.58	1289524.22	данные отсутствуют	данные отсутствуют		
1735	747368.87	1289493.14	данные отсутствуют	данные отсутствуют		

Государственный регистратор		ФГИС ЕГРН	
полное наименование должности		подпись	инициалы, фамилия

М.П.

Сооружение			
вид объекта недвижимости			
Лист № ____ Раздела	Всего листов раздела : ____	Всего разделов: ____	Всего листов выписки: ____
11.10.2021 № 99/2021/422974687			
Кадастровый номер:		02:00:000000:362	

Номер точки	Координаты, м		Радиус, м	Средняя квадратическая погрешность определения координат характерных точек контура, м	Глубина, высота, м	
	X	Y			H1	H2
1	2	3	4	5	6	7
1736	747367.48	1289474.82	данные отсутствуют	данные отсутствуют		
1737	747366.01	1289460.51	данные отсутствуют	данные отсутствуют		
1738	747364.78	1289446.29	данные отсутствуют	данные отсутствуют		
1739	747363.77	1289433.76	данные отсутствуют	данные отсутствуют		
1740	747363.04	1289421	данные отсутствуют	данные отсутствуют		
1741	747363.42	1289411.26	данные отсутствуют	данные отсутствуют		
1742	747365.36	1289405.38	данные отсутствуют	данные отсутствуют		
1743	747368.53	1289400.13	данные отсутствуют	данные отсутствуют		
1744	747372.39	1289396.11	данные отсутствуют	данные отсутствуют		
1745	747376.64	1289393.17	данные отсутствуют	данные отсутствуют		
1746	747381.98	1289390.69	данные отсутствуют	данные отсутствуют		
1747	747386.62	1289389.15	данные отсутствуют	данные отсутствуют		
1748	747391.88	1289388.37	данные отсутствуют	данные отсутствуют		
1749	747396.44	1289387.99	данные отсутствуют	данные отсутствуют		

Государственный регистратор		ФГИС ЕГРН	
полное наименование должности		подпись	инициалы, фамилия

М.П.

Сооружение			
вид объекта недвижимости			
Лист № ____ Раздела	Всего листов раздела : ____	Всего разделов: ____	Всего листов выписки: ____
11.10.2021 № 99/2021/422974687			
Кадастровый номер:		02:00:000000:362	

Номер точки	Координаты, м		Радиус, м	Средняя квадратическая погрешность определения координат характерных точек контура, м	Глубина, высота, м	
	X	Y			H1	H2
1	2	3	4	5	6	7
1750	747428.52	1289385.82	данные отсутствуют	данные отсутствуют		
1751	747455.66	1289384.66	данные отсутствуют	данные отсутствуют		
1752	747504.76	1289382.5	данные отсутствуют	данные отсутствуют		
1753	747538.08	1289380.64	данные отсутствуют	данные отсутствуют		
1754	747561.97	1289379.64	данные отсутствуют	данные отсутствуют		
1755	747594.37	1289378.17	данные отсутствуют	данные отсутствуют		
1756	747628.85	1289376.39	данные отсутствуют	данные отсутствуют		
1757	747665.97	1289374.3	данные отсутствуют	данные отсутствуют		
1758	747697.05	1289372.99	данные отсутствуют	данные отсутствуют		
1759	747732.85	1289371.29	данные отсутствуют	данные отсутствуют		
1760	747769.57	1289369.43	данные отсутствуют	данные отсутствуют		
1761	747813.72	1289367.11	данные отсутствуют	данные отсутствуют		
1762	747858.49	1289365.1	данные отсутствуют	данные отсутствуют		
1763	747896.84	1289363.79	данные отсутствуют	данные отсутствуют		

Государственный регистратор		ФГИС ЕГРН	
полное наименование должности		подпись	инициалы, фамилия

М.П.

Сооружение			
вид объекта недвижимости			
Лист № ____ Раздела	Всего листов раздела : ____	Всего разделов: ____	Всего листов выписки: ____
11.10.2021 № 99/2021/422974687			
Кадастровый номер:		02:00:000000:362	

Номер точки	Координаты, м		Радиус, м	Средняя квадратическая погрешность определения координат характерных точек контура, м	Глубина, высота, м	
	X	Y			H1	H2
1	2	3	4	5	6	7
1764	747933.1	1289361.62	данные отсутствуют	данные отсутствуют		
1765	747980.65	1289359.46	данные отсутствуют	данные отсутствуют		
1766	748021.86	1289357.45	данные отсутствуют	данные отсутствуют		
1767	748041.5	1289356.29	данные отсутствуют	данные отсутствуют		
1768	748050.62	1289355.51	данные отсутствуют	данные отсутствуют		
1769	748058.9	1289354.66	данные отсутствуют	данные отсутствуют		
1770	748066.16	1289353.74	данные отсутствуют	данные отсутствуют		
1771	748075.91	1289350.8	данные отсутствуют	данные отсутствуют		
1772	748082.86	1289348.17	данные отсутствуют	данные отсутствуют		
1773	748086.19	1289346.85	данные отсутствуют	данные отсутствуют		
1774	748088.2	1289345.46	данные отсутствуют	данные отсутствуют		
1775	748090.13	1289344.15	данные отсутствуют	данные отсутствуют		
1776	748091.99	1289341.91	данные отсутствуют	данные отсутствуют		
1777	748093.77	1289340.05	данные отсутствуют	данные отсутствуют		

Государственный регистратор		ФГИС ЕГРН	
полное наименование должности		подпись	инициалы, фамилия

М.П.

Сооружение			
вид объекта недвижимости			
Лист № ____ Раздела	Всего листов раздела : ____	Всего разделов: ____	Всего листов выписки: ____
11.10.2021 № 99/2021/422974687			
Кадастровый номер:		02:00:000000:362	

Номер точки	Координаты, м		Радиус, м	Средняя квадратическая погрешность определения координат характерных точек контура, м	Глубина, высота, м	
	X	Y			H1	H2
1	2	3	4	5	6	7
1778	748095.62	1289336.65	данные отсутствуют	данные отсутствуют		
1779	748097.09	1289334.1	данные отсутствуют	данные отсутствуют		
1780	748098.48	1289330.46	данные отсутствуют	данные отсутствуют		
1781	748099.02	1289326.6	данные отсутствуют	данные отсутствуют		
1782	748099.02	1289323.04	данные отсутствуют	данные отсутствуют		
1783	748099.02	1289320.18	данные отсутствуют	данные отсутствуют		
1784	748098.64	1289316.62	данные отсутствуют	данные отсутствуют		
1785	748098.33	1289313.14	данные отсутствуют	данные отсутствуют		
1786	748097.79	1289309.28	данные отсутствуют	данные отсутствуют		
1787	748095.78	1289304.95	данные отсутствуют	данные отсутствуют		
1788	748093.69	1289302.78	данные отсутствуют	данные отсутствуют		
1789	748090.21	1289300.46	данные отсутствуют	данные отсутствуют		
1790	748086.58	1289298.53	данные отсутствуют	данные отсутствуют		
1791	748076.45	1289293.81	данные отсутствуют	данные отсутствуют		

Государственный регистратор		ФГИС ЕГРН
полное наименование должности	подпись	инициалы, фамилия

М.П.

Сооружение			
вид объекта недвижимости			
Лист № ____ Раздела	Всего листов раздела : ____	Всего разделов: ____	Всего листов выписки: ____
11.10.2021 № 99/2021/422974687			
Кадастровый номер:		02:00:000000:362	

Номер точки	Координаты, м		Радиус, м	Средняя квадратическая погрешность определения координат характерных точек контура, м	Глубина, высота, м	
	X	Y			H1	H2
1	2	3	4	5	6	7
1792	748056.11	1289283.07	данные отсутствуют	данные отсутствуют		
1793	748045.44	1289277.42	данные отсутствуют	данные отсутствуют		
1794	748034.31	1289270.54	данные отсутствуют	данные отсутствуют		
1795	748012.58	1289258.09	данные отсутствуют	данные отсутствуют		
1796	747984.98	1289240.23	данные отсутствуют	данные отсутствуют		
1797	747958.38	1289221.91	данные отсутствуют	данные отсутствуют		
1798	747933.72	1289203.97	данные отсутствуют	данные отсутствуют		
1799	747896.45	1289176.14	данные отсутствуют	данные отсутствуют		
1800	747892.89	1289173.66	данные отсутствуют	данные отсутствуют		

2. Сведения о предельных высоте и глубине конструктивных элементов объекта недвижимости	
Предельная глубина конструктивных элементов объекта недвижимости, м	данные отсутствуют
Предельная высота конструктивных элементов объекта недвижимости, м	данные отсутствуют

Государственный регистратор		ФГИС ЕГРН
полное наименование должности	подпись	инициалы, фамилия

М.П.

Сооружение			
вид объекта недвижимости			
Лист № ____ Раздела	Всего листов раздела : ____	Всего разделов: ____	Всего листов выписки: ____
11.10.2021 № 99/2021/422974687			
Кадастровый номер:		02:00:000000:362	

3. Сведения о характерных точках пересечения контура объекта недвижимости с контуром (контурами) иных зданий, сооружений, объектов незавершенного строительства

Система координат
Зона №

Номера характерных точек контура	Координаты, м		Средняя квадратическая погрешность определения координат характерных точек контура, м	Глубина, высота, м		Кадастровые номера иных объектов недвижимости, с контурами которых пересекается контур данного объекта недвижимости
	X	Y		Н1	Н2	
1	2	3	4	5	6	7

Государственный регистратор		ФГИС ЕГРН
полное наименование должности	подпись	инициалы, фамилия

М.П.

Выписка из Единого государственного реестра недвижимости об объекте недвижимости
Сведения о характеристиках объекта недвижимости

На основании запроса от 10.10.2021 г., поступившего на рассмотрение 11.10.2021 г., сообщаем, что согласно записям Единого государственного реестра недвижимости:

Сооружение			
вид объекта недвижимости			
Лист № ____ Раздела	Всего листов раздела : ____	Всего разделов: ____	Всего листов выписки: ____
11.10.2021 № 99/2021/422973544			
Кадастровый номер:		02:00:000000:798	
Номер кадастрового квартала:	02:00:000000		
Дата присвоения кадастрового номера:	13.03.2015		
Ранее присвоенный государственный учетный номер:	Инвентарный номер: 192, Условный номер: 02-04-01/046/2005-319		
Адрес:	Республика Башкортостан, Бураевский, Дюртюлинский районы 1904.3 км магистрального газопровода "Уренгой-Петровск"; 62.5 км г/о на с. Карманово, Кармановскую ГРЭС; 0.1 км газопровода-отвода к АГРС с. Бураево		
Основная характеристика (для сооружения):	протяженность	51600	м
	тип	значение	единица измерения
Назначение:	Иные сооружения (подача газа потребителю)		
Наименование:	Газопровод-отвод к АГРС п.Русский Ангазяк		
Количество этажей, в том числе подземных этажей:	данные отсутствуют		
Год ввода в эксплуатацию по завершении строительства:	данные отсутствуют		
Год завершения строительства:	1989		
Кадастровая стоимость, руб.:	250102968.9		
Государственный регистратор			ФГИС ЕГРН
полное наименование должности		подпись	инициалы, фамилия

М.П.

Раздел 1

Выписка из Единого государственного реестра недвижимости об объекте недвижимости
Сведения о характеристиках объекта недвижимости

На основании запроса от 10.10.2021 г., поступившего на рассмотрение 11.10.2021 г., сообщаем, что согласно записям Единого государственного реестра недвижимости:

Сооружение			
вид объекта недвижимости			
Лист № ____ Раздела	Всего листов раздела : ____	Всего разделов: ____	Всего листов выписки: ____
11.10.2021 № 99/2021/422973544			
Кадастровый номер:		02:00:000000:798	

Кадастровые номера иных объектов недвижимости, в пределах которых расположен объект недвижимости:	02:17:000000:1070, 02:17:000000:1086, 02:17:000000:1091, 02:17:000000:1108, 02:17:000000:1228, 02:17:000000:1557, 02:17:000000:1564, 02:17:000000:165, 02:17:000000:182, 02:17:000000:183, 02:17:000000:186, 02:17:000000:187, 02:17:000000:196, 02:17:000000:197, 02:17:000000:202, 02:17:000000:203, 02:17:000000:209, 02:17:000000:215, 02:17:000000:28, 02:17:000000:470, 02:17:000000:500, 02:17:000000:503, 02:17:000000:504, 02:17:000000:556, 02:17:000000:70, 02:17:000000:73, 02:17:000000:76, 02:17:000000:79, 02:17:000000:943, 02:17:000000:960, 02:17:070701:1, 02:17:070701:39, 02:17:070701:41, 02:17:070701:42, 02:17:070701:50, 02:17:070701:51, 02:17:070701:6, 02:17:070703:123, 02:17:070703:128, 02:17:070703:131, 02:17:070703:244, 02:17:070703:3, 02:17:100901:101, 02:17:100901:102, 02:17:100901:103, 02:17:100901:104, 02:17:100901:105, 02:17:100901:70, 02:17:100901:99, 02:17:100902:125, 02:17:101002:133, 02:17:101101:2, 02:17:101102:117, 02:17:101102:119, 02:17:101102:152, 02:17:101202:58, 02:17:131602:3, 02:22:000000:205, 02:22:000000:221, 02:22:000000:259, 02:22:000000:260, 02:22:000000:268, 02:22:000000:269, 02:22:000000:3643, 02:22:000000:87, 02:22:170701:158, 02:22:180702:16
Кадастровые номера помещений, машино-мест, расположенных в здании или сооружении:	данные отсутствуют
Кадастровые номера объектов недвижимости, из которых образован объект недвижимости:	данные отсутствуют
Кадастровые номера образованных объектов недвижимости:	данные отсутствуют
Сведения о включении объекта недвижимости в состав предприятия как имущественного комплекса:	
Сведения о включении объекта недвижимости в состав единого недвижимого комплекса:	
Кадастровый номер земельного участка, если входящие в состав единого недвижимого комплекса объекты недвижимости расположены на одном земельном участке	данные отсутствуют
Виды разрешенного использования:	данные отсутствуют
Сведения о включении объекта недвижимости в реестр объектов культурного наследия:	данные отсутствуют

Сведения о кадастровом инженере:	Кудряшов Евгений Владимирович №02-11-344	
Статус записи об объекте недвижимости:	Сведения об объекте недвижимости имеют статус "актуальные, ранее учтенные"	
Особые отметки:	Сведения о назначении имеют статус «Актуальные незасвидетельствованные». Право (ограничение права, обременение объекта недвижимости) зарегистрировано на данный объект недвижимости с назначением отсутствует. Сведения необходимые для заполнения раздела 6 отсутствуют.	
Получатель выписки:	Рачкова Елена Сергеевна	
Государственный регистратор		ФГИС ЕГРН
полное наименование должности	подпись	инициалы, фамилия

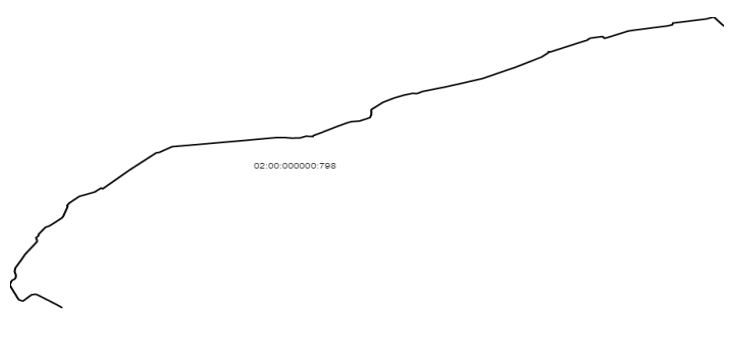
М.П.

Раздел 2

Выписка из Единого государственного реестра недвижимости об объекте недвижимости
Сведения о зарегистрированных правах

Сооружение			
вид объекта недвижимости			
Лист № ___ Раздела	Всего листов раздела : ___	Всего разделов: ___	Всего листов выписки: ___
11.10.2021 № 99/2021/422973544			
Кадастровый номер:		02:00:000000:798	
1.	Правообладатель (правообладатели):	1.1.	Публичное акционерное общество "Газпром", ИНН: 7736050003
2.	Вид, номер и дата государственной регистрации права:	2.1.	Собственность, № 02-04-01/046/2005-319 от 25.07.2005
3.	Ограничение прав и обременение объекта недвижимости:	не зарегистрировано	
5.	Заявленные в судебном порядке права требования:	данные отсутствуют	
6.	Сведения о возражении в отношении зарегистрированного права:	данные отсутствуют	
7.	Сведения о наличии решения об изъятии объекта недвижимости для государственных и муниципальных нужд:	данные отсутствуют	
8.	Сведения о невозможности государственной регистрации без личного участия правообладателя или его законного представителя:		
9.	Правопритязания и сведения о наличии поступивших, но не рассмотренных заявлений о проведении государственной регистрации права (перехода, прекращения права), ограничения права или обременения объекта недвижимости, сделки в отношении объекта недвижимости:	данные отсутствуют	
10.	Сведения об осуществлении государственной регистрации сделки, права, ограничения права без необходимого в силу закона согласия третьего лица, органа:	данные отсутствуют	
Государственный регистратор			ФГИС ЕГРН
полное наименование должности		подпись	инициалы, фамилия

М.П.

Сооружение			
вид объекта недвижимости			
Лист № ____ Раздела	Всего листов раздела : ____	Всего разделов: ____	Всего листов выписки: ____
11.10.2021 № 99/2021/422973544			
Кадастровый номер:		02:00:000000:798	
Схема расположения объекта недвижимости (части объекта недвижимости) на земельном участке(ах)			
			
Масштаб 1:	Условные обозначения:		
Государственный регистратор		ФГИС ЕГРН	
полное наименование должности		подпись	инициалы, фамилия
М.П.			

Сооружение						
вид объекта недвижимости						
Лист № ____ Раздела	Всего листов раздела : ____		Всего разделов: ____		Всего листов выписки: ____	
11.10.2021 № 99/2021/422973544						
Кадастровый номер:			02:00:000000:798			
1. Сведения о координатах характерных точек контура объекта недвижимости						
Система координат: МСК-02, зона 1						
Зона №						
Номер точки	Координаты, м		Радиус, м	Средняя квадратическая погрешность определения координат характерных точек контура, м	Глубина, высота, м	
	X	Y			N1	N2
1	2	3	4	5	6	7
1	760834	1285902.96	данные отсутствуют	данные отсутствуют		
2	760823.72	1285894.98	данные отсутствуют	данные отсутствуют		
3	760820.88	1285874.18	данные отсутствуют	данные отсутствуют		
4	761025.67	1285587.64	данные отсутствуют	данные отсутствуют		
5	761236.1	1285267.79	данные отсутствуют	данные отсутствуют		
6	761675.14	1284592.36	данные отсутствуют	данные отсутствуют		
7	761744.2	1284471.04	данные отсутствуют	данные отсутствуют		
8	761755.8	1284404.03	данные отсутствуют	данные отсутствуют		
9	761711.49	1284208.88	данные отсутствуют	данные отсутствуют		
10	761689.12	1284179.61	данные отсутствуют	данные отсутствуют		
11	761293.75	1283769.31	данные отсутствуют	данные отсутствуют		
12	761277.54	1283725.02	данные отсутствуют	данные отсутствуют		
13	761290.97	1283667.42	данные отсутствуют	данные отсутствуют		
Государственный регистратор			ФГИС ЕГРН			
полное наименование должности			подпись	инициалы, фамилия		
М.П.						

Сооружение			
вид объекта недвижимости			
Лист № ____ Раздела	Всего листов раздела : ____	Всего разделов: ____	Всего листов выписки: ____
11.10.2021 № 99/2021/422973544			
Кадастровый номер:		02:00:000000:798	

Номер точки	Координаты, м		Радиус, м	Средняя квадратическая погрешность определения координат характерных точек контура, м	Глубина, высота, м	
	X	Y			H1	H2
1	2	3	4	5	6	7
14	761351.14	1283543.66	данные отсутствуют	данные отсутствуют		
15	761364.44	1283522.54	данные отсутствуют	данные отсутствуют		
16	761405.34	1283487.45	данные отсутствуют	данные отсутствуют		
17	762213.76	1283098.94	данные отсутствуют	данные отсутствуют		
18	762346.24	1283041.14	данные отсутствуют	данные отсутствуют		
19	762378.58	1283032.35	данные отсутствуют	данные отсутствуют		
20	762423.83	1283025.73	данные отсутствуют	данные отсутствуют		
21	762447.99	1283025.66	данные отсутствуют	данные отсутствуют		
22	762493.8	1283035.9	данные отсутствуют	данные отсутствуют		
23	762706.04	1283119.2	данные отсутствуют	данные отсутствуют		
24	762755.42	1283160.66	данные отсутствуют	данные отсутствуют		
25	762815.4	1283263.81	данные отсутствуют	данные отсутствуют		
26	762879.12	1283318.16	данные отсутствуют	данные отсутствуют		
27	762931.45	1283338.37	данные отсутствуют	данные отсутствуют		

Государственный регистратор		ФГИС ЕГРН	
полное наименование должности		подпись	инициалы, фамилия

М.П.

Сооружение			
вид объекта недвижимости			
Лист № ____ Раздела	Всего листов раздела : ____	Всего разделов: ____	Всего листов выписки: ____
11.10.2021 № 99/2021/422973544			
Кадастровый номер:		02:00:000000:798	

Номер точки	Координаты, м		Радиус, м	Средняя квадратическая погрешность определения координат характерных точек контура, м	Глубина, высота, м	
	X	Y			H1	H2
1	2	3	4	5	6	7
28	763083.66	1283349.25	данные отсутствуют	данные отсутствуют		
29	763150.53	1283341.98	данные отсутствуют	данные отсутствуют		
30	763346.68	1283280.99	данные отсутствуют	данные отсутствуют		
31	763358.2	1283280.99	данные отсутствуют	данные отсутствуют		
32	763601.55	1283315.2	данные отсутствуют	данные отсутствуют		
33	763610.56	1283318.12	данные отсутствуют	данные отсутствуют		
34	764184.11	1283646.66	данные отсутствуют	данные отсутствуют		
35	764589.08	1283863.12	данные отсутствуют	данные отсутствуют		
36	765437.6	1284487.18	данные отсутствуют	данные отсутствуют		
37	765514.56	1284515.72	данные отсутствуют	данные отсутствуют		
38	765580.88	1284515.72	данные отсутствуют	данные отсутствуют		
39	765729.15	1284463.27	данные отсутствуют	данные отсутствуют		
40	765769.92	1284469.74	данные отсутствуют	данные отсутствуют		
41	765882.37	1284582.18	данные отсутствуют	данные отсутствуют		

Государственный регистратор		ФГИС ЕГРН	
полное наименование должности		подпись	инициалы, фамилия

М.П.

Сооружение			
вид объекта недвижимости			
Лист № ____ Раздела	Всего листов раздела : ____	Всего разделов: ____	Всего листов выписки: ____
11.10.2021 № 99/2021/422973544			
Кадастровый номер:		02:00:000000:798	

Номер точки	Координаты, м		Радиус, м	Средняя квадратическая погрешность определения координат характерных точек контура, м	Глубина, высота, м	
	X	Y			H1	H2
1	2	3	4	5	6	7
42	765918.1	1284598.71	данные отсутствуют	данные отсутствуют		
43	765991.05	1284604.04	данные отсутствуют	данные отсутствуют		
44	766022.38	1284617.7	данные отсутствуют	данные отсутствуют		
45	766471.38	1284959.33	данные отсутствуют	данные отсутствуют		
46	766503.56	1284999.86	данные отсутствуют	данные отсутствуют		
47	766574.18	1285157.69	данные отсутствуют	данные отсутствуют		
48	766596.22	1285194.49	данные отсутствуют	данные отсутствуют		
49	766720.2	1285357.64	данные отсутствуют	данные отсутствуют		
50	767139.2	1285862.23	данные отсутствуют	данные отсутствуют		
51	767167.1	1285887.89	данные отсутствуют	данные отсутствуют		
52	767244.17	1285941.37	данные отсутствуют	данные отсутствуют		
53	767275.56	1285957.74	данные отсутствуют	данные отсутствуют		
54	767954.39	1286198.2	данные отсутствуют	данные отсутствуют		
55	767970.84	1286196.56	данные отсутствуют	данные отсутствуют		

Государственный регистратор		ФГИС ЕГРН
полное наименование должности	подпись	инициалы, фамилия

М.П.

Сооружение			
вид объекта недвижимости			
Лист № ____ Раздела	Всего листов раздела : ____	Всего разделов: ____	Всего листов выписки: ____
11.10.2021 № 99/2021/422973544			
Кадастровый номер:		02:00:000000:798	

Номер точки	Координаты, м		Радиус, м	Средняя квадратическая погрешность определения координат характерных точек контура, м	Глубина, высота, м	
	X	Y			H1	H2
1	2	3	4	5	6	7
56	768013.42	1286169.56	данные отсутствуют	данные отсутствуют		
57	768017.72	1286168.32	данные отсутствуют	данные отсутствуют		
58	768028.76	1286166.06	данные отсутствуют	данные отсутствуют		
59	768212.88	1286290.46	данные отсутствуют	данные отсутствуют		
60	768669.07	1286822.18	данные отсутствуют	данные отсутствуют		
61	768677.46	1286834.84	данные отсутствуют	данные отсутствуют		
62	768685.64	1286849.43	данные отсутствуют	данные отсутствуют		
63	768979.38	1287666.4	данные отсутствуют	данные отсутствуют		
64	768999	1287702.36	данные отсутствуют	данные отсутствуют		
65	769263	1288028.77	данные отсутствуют	данные отсутствуют		
66	769262.32	1288054.51	данные отсутствуют	данные отсутствуют		
67	769223.89	1288103.34	данные отсутствуют	данные отсутствуют		
68	769219.27	1288113.78	данные отсутствуют	данные отсутствуют		
69	769225.46	1288139.18	данные отсутствуют	данные отсутствуют		

Государственный регистратор		ФГИС ЕГРН
полное наименование должности	подпись	инициалы, фамилия

М.П.

Сооружение			
вид объекта недвижимости			
Лист № ____ Раздела	Всего листов раздела : ____	Всего разделов: ____	Всего листов выписки: ____
11.10.2021 № 99/2021/422973544			
Кадастровый номер:		02:00:000000:798	

Номер точки	Координаты, м		Радиус, м	Средняя квадратическая погрешность определения координат характерных точек контура, м	Глубина, высота, м	
	X	Y			H1	H2
1	2	3	4	5	6	7
70	769904.06	1288894.22	данные отсутствуют	данные отсутствуют		
71	770531.27	1289588.52	данные отсутствуют	данные отсутствуют		
72	771001.98	1290157.91	данные отсутствуют	данные отсутствуют		
73	771010.82	1290167.27	данные отсутствуют	данные отсутствуют		
74	771757.24	1291068.1	данные отсутствуют	данные отсутствуют		
75	771799.14	1291250.37	данные отсутствуют	данные отсутствуют		
76	772194.44	1291937.74	данные отсутствуют	данные отсутствуют		
77	772202.46	1291972.11	данные отсутствуют	данные отсутствуют		
78	772356.97	1293393.51	данные отсутствуют	данные отсутствуют		
79	772693.44	1296408.18	данные отсутствуют	данные отсутствуют		
80	772699.77	1296454.58	данные отсутствуют	данные отсутствуют		
81	772841.03	1297668.01	данные отсутствуют	данные отсутствуют		
82	772847.26	1297730.73	данные отсутствуют	данные отсутствуют		
83	772845.94	1297956.56	данные отсутствуют	данные отсутствуют		

Государственный регистратор		ФГИС ЕГРН
полное наименование должности	подпись	инициалы, фамилия

М.П.

Сооружение			
вид объекта недвижимости			
Лист № ____ Раздела	Всего листов раздела : ____	Всего разделов: ____	Всего листов выписки: ____
11.10.2021 № 99/2021/422973544			
Кадастровый номер:		02:00:000000:798	

Номер точки	Координаты, м		Радиус, м	Средняя квадратическая погрешность определения координат характерных точек контура, м	Глубина, высота, м	
	X	Y			H1	H2
1	2	3	4	5	6	7
84	772841.19	1298187.6	данные отсутствуют	данные отсутствуют		
85	772818.86	1298377.5	данные отсутствуют	данные отсутствуют		
86	772807.98	1298507.4	данные отсутствуют	данные отсутствуют		
87	772806.31	1298582.59	данные отсутствуют	данные отсутствуют		
88	772811.92	1298819.95	данные отсутствуют	данные отсутствуют		
89	772817.88	1298994.89	данные отсутствуют	данные отсутствуют		
90	772856.78	1299093.5	данные отсутствуют	данные отсутствуют		
91	772941.83	1299321.73	данные отсутствуют	данные отсутствуют		
92	772919.16	1299692.7	данные отсутствуют	данные отсутствуют		
93	772975.06	1299725.94	данные отсутствуют	данные отсутствуют		
94	772991.48	1299738.7	данные отсутствуют	данные отсутствуют		
95	773210.94	1300205.08	данные отсутствуют	данные отсутствуют		
96	773402.14	1300578.52	данные отсутствуют	данные отсутствуют		
97	773649.59	1301073.66	данные отсутствуют	данные отсутствуют		

Государственный регистратор		ФГИС ЕГРН
полное наименование должности	подпись	инициалы, фамилия

М.П.

Выписка из Единого государственного реестра недвижимости об объекте недвижимости
Описание местоположения объекта недвижимости

Сооружение			
вид объекта недвижимости			
Лист № ____ Раздела	Всего листов раздела : ____	Всего разделов: ____	Всего листов выписки: ____
11.10.2021 № 99/2021/422973544			
Кадастровый номер:		02:00:000000:798	

Номер точки	Координаты, м		Радиус, м	Средняя квадратическая погрешность определения координат характерных точек контура, м	Глубина, высота, м	
	X	Y			H1	H2
1	2	3	4	5	6	7
98	773875.24	1301558.43	данные отсутствуют	данные отсутствуют		
99	773974.77	1301817.33	данные отсутствуют	данные отсутствуют		
100	774014.32	1302257.92	данные отсутствуют	данные отсутствуют		
101	774189.33	1302688.09	данные отсутствуют	данные отсутствуют		
102	774262.7	1302842.48	данные отсутствуют	данные отсутствуют		
103	774463.68	1302912.82	данные отсутствуют	данные отсутствуют		
104	774831.54	1302923.08	данные отсутствуют	данные отсутствуют		
105	775336.24	1303552.54	данные отсутствуют	данные отсутствуют		
106	775636.2	1304142.92	данные отсутствуют	данные отсутствуют		
107	775866.76	1304768.27	данные отсутствуют	данные отсутствуют		
108	775974.3	1305190.02	данные отсутствуют	данные отсутствуют		
109	775953.66	1305422.75	данные отсутствуют	данные отсутствуют		
110	776102.14	1305724.69	данные отсутствуют	данные отсутствуют		
111	776134.5	1305838.07	данные отсутствуют	данные отсутствуют		

Государственный регистратор		ФГИС ЕГРН
полное наименование должности	подпись	инициалы, фамилия

М.П.

Выписка из Единого государственного реестра недвижимости об объекте недвижимости
Описание местоположения объекта недвижимости

Сооружение			
вид объекта недвижимости			
Лист № ____ Раздела	Всего листов раздела : ____	Всего разделов: ____	Всего листов выписки: ____
11.10.2021 № 99/2021/422973544			
Кадастровый номер:		02:00:000000:798	

Номер точки	Координаты, м		Радиус, м	Средняя квадратическая погрешность определения координат характерных точек контура, м	Глубина, высота, м	
	X	Y			H1	H2
1	2	3	4	5	6	7
112	776412.08	1306937.26	данные отсутствуют	данные отсутствуют		
113	776597.78	1307599.86	данные отсутствуют	данные отсутствуют		
114	777026.35	1309049.8	данные отсутствуют	данные отсутствуют		
115	777459	1310023.73	данные отсутствуют	данные отсутствуют		
116	777805.7	1310814.27	данные отсутствуют	данные отсутствуют		
117	778544.82	1312288.84	данные отсутствуют	данные отсутствуют		
118	778613.78	1312372.9	данные отсутствуют	данные отсутствуют		
119	778837.43	1312647.34	данные отсутствуют	данные отсутствуют		
120	778915.45	1312668.82	данные отсутствуют	данные отсутствуют		
121	778923.38	1312677.6	данные отсутствуют	данные отсутствуют		
122	778899.98	1312763.93	данные отсутствуют	данные отсутствуют		
123	779512.2	1314238.22	данные отсутствуют	данные отсутствуют		
124	779723.39	1314758.34	данные отсутствуют	данные отсутствуют		
125	779741.21	1314802.24	данные отсутствуют	данные отсутствуют		

Государственный регистратор		ФГИС ЕГРН
полное наименование должности	подпись	инициалы, фамилия

М.П.

Сооружение			
вид объекта недвижимости			
Лист № ____ Раздела	Всего листов раздела : ____	Всего разделов: ____	Всего листов выписки: ____
11.10.2021 № 99/2021/422973544			
Кадастровый номер:		02:00:000000:798	

Номер точки	Координаты, м		Радиус, м	Средняя квадратическая погрешность определения координат характерных точек контура, м	Глубина, высота, м	
	X	Y			H1	H2
1	2	3	4	5	6	7
126	779831.96	1314894.28	данные отсутствуют	данные отсутствуют		
127	779882.03	1314966.36	данные отсутствуют	данные отсутствуют		
128	779904.95	1315102.1	данные отсутствуют	данные отсутствуют		
129	779954.96	1315390.86	данные отсутствуют	данные отсутствуют		
130	779995.14	1315638.03	данные отсутствуют	данные отсутствуют		
131	779866.78	1315755.47	данные отсутствуют	данные отсутствуют		
132	780001.52	1316114.44	данные отсутствуют	данные отсутствуют		
133	780286.28	1316814.78	данные отсутствуют	данные отсутствуют		
134	780383.44	1317057.51	данные отсутствуют	данные отсутствуют		
135	780437.13	1317326.9	данные отсутствуют	данные отсутствуют		
136	780553.66	1318032.88	данные отсутствуют	данные отсутствуют		
137	780744.84	1319207.88	данные отсутствуют	данные отсутствуют		
138	780825.62	1319483.36	данные отсутствуют	данные отсутствуют		
139	780950.42	1319520.2	данные отсутствуют	данные отсутствуют		

Государственный регистратор		ФГИС ЕГРН
полное наименование должности	подпись	инициалы, фамилия

М.П.

Раздел 5.1

Выписка из Единого государственного реестра недвижимости об объекте недвижимости
Описание местоположения объекта недвижимости

Сооружение			
вид объекта недвижимости			
Лист № ____ Раздела	Всего листов раздела : ____	Всего разделов: ____	Всего листов выписки: ____
11.10.2021 № 99/2021/422973544			
Кадастровый номер:		02:00:000000:798	

Номер точки	Координаты, м		Радиус, м	Средняя квадратическая погрешность определения координат характерных точек контура, м	Глубина, высота, м	
	X	Y			H1	H2
1	2	3	4	5	6	7
140	781237.92	1321352.24	данные отсутствуют	данные отсутствуют		
141	781377.83	1321769.81	данные отсутствуют	данные отсутствуют		
142	780726.69	1322327.55	данные отсутствуют	данные отсутствуют		

2. Сведения о предельных высоте и глубине конструктивных элементов объекта недвижимости	
Предельная глубина конструктивных элементов объекта недвижимости, м	данные отсутствуют
Предельная высота конструктивных элементов объекта недвижимости, м	данные отсутствуют

Государственный регистратор		ФГИС ЕГРН
полное наименование должности	подпись	инициалы, фамилия

М.П.

Сооружение			
вид объекта недвижимости			
Лист № ____ Раздела	Всего листов раздела : ____	Всего разделов: ____	Всего листов выписки: ____
11.10.2021 № 99/2021/422973544			
Кадастровый номер:		02:00:000000:798	

3. Сведения о характерных точках пересечения контура объекта недвижимости с контуром (контурами) иных зданий, сооружений, объектов незавершенного строительства

Система координат						
Зона №						
Номера характерных точек контура	Координаты, м		Средняя квадратическая погрешность определения координат характерных точек контура, м	Глубина, высота, м		Кадастровые номера иных объектов недвижимости, с контурами которых пересекается контур данного объекта недвижимости
	X	Y		N1	N2	
1	2	3	4	5	6	7

Государственный регистратор		ФГИС ЕГРН
полное наименование должности	подпись	инициалы, фамилия

М.П.

Выписка из Единого государственного реестра недвижимости об объекте недвижимости
Сведения о характеристиках объекта недвижимости

На основании запроса от 10.10.2021 г., поступившего на рассмотрение 11.10.2021 г., сообщаем, что согласно записям Единого государственного реестра недвижимости:

Сооружение			
вид объекта недвижимости			
Лист № ____ Раздела	Всего листов раздела : ____	Всего разделов: ____	Всего листов выписки: ____
11.10.2021 № 99/2021/422978063			
Кадастровый номер:		02:00:000000:897	
Номер кадастрового квартала:	02:00:000000		
Дата присвоения кадастрового номера:	01.06.2015		
Ранее присвоенный государственный учетный номер:	данные отсутствуют		
Адрес:	Республика Башкортостан, Дюртюлинский район		
Основная характеристика (для сооружения):	протяженность	31905	м
	тип	значение	единица измерения
Назначение:	7.4. Сооружения дорожного транспорта		
Наименование:	автомобильная дорога подъезд от М-7 "Волга" к г. Дюртюли		
Количество этажей, в том числе подземных этажей:	данные отсутствуют		
Год ввода в эксплуатацию по завершении строительства:	данные отсутствуют		
Год завершения строительства:	1976		
Кадастровая стоимость, руб.:	данные отсутствуют		
Государственный регистратор			ФГИС ЕГРН
полное наименование должности		подпись	инициалы, фамилия

М.П.

Выписка из Единого государственного реестра недвижимости об объекте недвижимости
Сведения о характеристиках объекта недвижимости

На основании запроса от 10.10.2021 г., поступившего на рассмотрение 11.10.2021 г., сообщаем, что согласно записям Единого государственного реестра недвижимости:

Сооружение			
вид объекта недвижимости			
Лист № ____ Раздела	Всего листов раздела : ____	Всего разделов: ____	Всего листов выписки: ____
11.10.2021 № 99/2021/422978063			
Кадастровый номер:		02:00:000000:897	
Кадастровые номера иных объектов недвижимости, в пределах которых расположен объект недвижимости:	02:22:000000:87, 02:22:000000:156, 02:22:000000:244, 02:22:000000:162, 02:22:000000:273, 02:22:000000:3429, 02:22:090402:3, 02:22:090702:2, 02:22:110706:15, 02:22:110801:286, 02:22:110801:285, 02:22:090401:446, 02:22:090603:5, 02:22:110201:6, 02:22:110201:7, 02:22:110202:2, 02:22:090901:31, 02:22:110502:39, 02:70:000000:371, 02:70:012201:60, 02:70:012203:2, 02:70:012601:2, 02:70:013101:2, 02:22:000000:3966, 02:22:000000:3942, 02:22:110502:1		
Кадастровые номера помещений, машино-мест, расположенных в здании или сооружении:	данные отсутствуют		
Кадастровые номера объектов недвижимости, из которых образован объект недвижимости:	данные отсутствуют		
Кадастровые номера образованных объектов недвижимости:	данные отсутствуют		
Сведения о включении объекта недвижимости в состав предприятия как имущественного комплекса:			
Сведения о включении объекта недвижимости в состав единого недвижимого комплекса:			
Кадастровый номер земельного участка, если входящие в состав единого недвижимого комплекса объекты недвижимости расположены на одном земельном участке	данные отсутствуют		
Виды разрешенного использования:	данные отсутствуют		
Сведения о включении объекта недвижимости в реестр объектов культурного наследия:	данные отсутствуют		
Сведения о кадастровом инженере:	Валинурова Раушания Каримовна №02-12-633		
Статус записи об объекте недвижимости:	Сведения об объекте недвижимости имеют статус "актуальные"		
Особые отметки:	Сведения о назначении имеют статус «Актуальные незасвидетельствованные». Право (ограничение права, обременение объекта недвижимости) зарегистрировано на данный объект недвижимости с назначением отсутствует. Сведения необходимые для заполнения раздела 6 отсутствуют.		

Получатель выписки:	Рачкова Елена Сергеевна	
Государственный регистратор		ФГИС ЕГРН
полное наименование должности	подпись	инициалы, фамилия

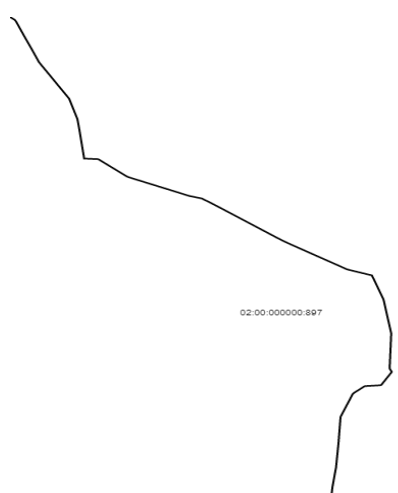
М.П.

Раздел 2

Выписка из Единого государственного реестра недвижимости об объекте недвижимости
Сведения о зарегистрированных правах

Сооружение			
вид объекта недвижимости			
Лист № ____ Раздела	Всего листов раздела : ____	Всего разделов: ____	Всего листов выписки: ____
11.10.2021 № 99/2021/422978063			
Кадастровый номер:		02:00:000000:897	
1.	Правообладатель (правообладатели):	1.1.	Республика Башкортостан
2.	Вид, номер и дата государственной регистрации права:	2.1.	Собственность, № 02:00:000000:897-02/105/2017-1 от 03.07.2017
3.	Ограничение прав и обременение объекта недвижимости:	не зарегистрировано	
1.	Правообладатель (правообладатели):	1.2.	Государственное казённое учреждение Управление дорожного хозяйства Республики Башкортостан, ИНН: 0274162934
2.	Вид, номер и дата государственной регистрации права:	2.2.	Оперативное управление, № 02:00:000000:897-02/105/2017-2 от 03.07.2017
3.	Ограничение прав и обременение объекта недвижимости:	не зарегистрировано	
5.	Заявленные в судебном порядке права требования:	данные отсутствуют	
6.	Сведения о возражении в отношении зарегистрированного права:	данные отсутствуют	
7.	Сведения о наличии решения об изъятии объекта недвижимости для государственных и муниципальных нужд:	данные отсутствуют	
8.	Сведения о невозможности государственной регистрации без личного участия правообладателя или его законного представителя:		
9.	Правопритязания и сведения о наличии поступивших, но не рассмотренных заявлений о проведении государственной регистрации права (перехода, прекращения права), ограничения права или обременения объекта недвижимости, сделки в отношении объекта недвижимости:	данные отсутствуют	
10.	Сведения об осуществлении государственной регистрации сделки, права, ограничения права без необходимого в силу закона согласия третьего лица, органа:	данные отсутствуют	
Государственный регистратор		ФГИС ЕГРН	
полное наименование должности		инициалы, фамилия	
		подпись	

М.П.

Сооружение			
вид объекта недвижимости			
Лист № ____ Раздела	Всего листов раздела : ____	Всего разделов: ____	Всего листов выписки: ____
11.10.2021 № 99/2021/422978063			
Кадастровый номер:		02:00:000000:897	
Схема расположения объекта недвижимости (части объекта недвижимости) на земельном участке(ах)			
			
Масштаб 1:	Условные обозначения:		
Государственный регистратор		ФГИС ЕГРН	
полное наименование должности		подпись	инициалы, фамилия

М.П.

Раздел 5.1

Выписка из Единого государственного реестра недвижимости об объекте недвижимости
Описание местоположения объекта недвижимости

Сооружение						
вид объекта недвижимости						
Лист № ____ Раздела	Всего листов раздела : ____		Всего разделов: ____		Всего листов выписки: ____	
11.10.2021 № 99/2021/422978063						
Кадастровый номер:			02:00:000000:897			
1. Сведения о координатах характерных точек контура объекта недвижимости						
Система координат: МСК-02, зона 1						
Зона №						
Номер точки	Координаты, м		Радиус, м	Средняя квадратическая погрешность определения координат характерных точек контура, м	Глубина, высота, м	
	X	Y			H1	H2
1	2	3	4	5	6	7
1	740941.16	1289525.56	данные отсутствуют	0.5		
2	740828.74	1289671.71	данные отсутствуют	0.5		
3	740786.02	1289719.49	данные отсутствуют	0.5		
4	740693.84	1289767.26	данные отсутствуют	0.5		
5	740451.01	1289872.38	данные отсутствуют	0.5		
6	740034.5	1290052.26	данные отсутствуют	0.5		
7	739410.98	1290331.62	данные отсутствуют	0.5		
8	738766.82	1290611.54	данные отсутствуют	0.5		
9	738608.3	1290710.48	данные отсутствуют	0.5		
10	738148.5	1291008.39	данные отсутствуют	0.5		
11	737688.7	1291301.8	данные отсутствуют	0.5		
12	737007.44	1291741.37	данные отсутствуют	0.5		
13	736932.12	1291767.22	данные отсутствуют	0.5		
Государственный регистратор			ФГИС ЕГРН			
полное наименование должности			подпись	инициалы, фамилия		

М.П.

Сооружение			
вид объекта недвижимости			
Лист № ____ Раздела	Всего листов раздела : ____	Всего разделов: ____	Всего листов выписки: ____
11.10.2021 № 99/2021/422978063			
Кадастровый номер:		02:00:000000:897	

Номер точки	Координаты, м		Радиус, м	Средняя квадратическая погрешность определения координат характерных точек контура, м	Глубина, высота, м	
	X	Y			H1	H2
1	2	3	4	5	6	7
14	736013.64	1292056.14	данные отсутствуют	0.5		
15	735514.5	1292128.1	данные отсутствуют	0.5		
16	734110.36	1292309.09	данные отсутствуют	0.5		
17	734084.51	1292813.86	данные отсутствуют	0.5		
18	734077.76	1292843.09	данные отсутствуют	0.5		
19	733841.68	1293146.62	данные отсутствуют	0.5		
20	733317.8	1293818.9	данные отсутствуют	0.5		
21	733253.72	1293903.22	данные отсутствуют	0.5		
22	733237.98	1293925.7	данные отсутствуют	0.5		
23	733206.5	1293988.65	данные отсутствуют	0.5		
24	733166.03	1294090.96	данные отсутствуют	0.5		
25	732628.66	1295446.74	данные отсутствуют	0.5		
26	732335.24	1296180.85	данные отсутствуют	0.5		
27	732312.34	1296237.62	данные отсутствуют	0.5		

Государственный регистратор		ФГИС ЕГРН	
полное наименование должности		подпись	инициалы, фамилия

М.П.

Сооружение			
вид объекта недвижимости			
Лист № ____ Раздела	Всего листов раздела : ____	Всего разделов: ____	Всего листов выписки: ____
11.10.2021 № 99/2021/422978063			
Кадастровый номер:		02:00:000000:897	

Номер точки	Координаты, м		Радиус, м	Средняя квадратическая погрешность определения координат характерных точек контура, м	Глубина, высота, м	
	X	Y			H1	H2
1	2	3	4	5	6	7
28	732300.82	1296277.25	данные отсутствуют	0.5		
29	732185.59	1296723	данные отсутствуют	0.5		
30	732179.96	1296733.68	данные отсутствуют	0.5		
31	732162.54	1296757.28	данные отсутствуют	0.5		
32	732091.02	1296867.74	данные отсутствуют	0.5		
33	732030.3	1296972.28	данные отсутствуют	0.5		
34	731641.62	1297552.38	данные отсутствуют	0.5		
35	731347.07	1297987.44	данные отсутствуют	0.5		
36	730568	1299135.26	данные отсутствуют	0.5		
37	730291.44	1299542.22	данные отсутствуют	0.5		
38	730110.45	1299821.02	данные отсутствуют	0.5		
39	729972.17	1300057.1	данные отсутствуют	0.5		
40	729428.06	1301010.42	данные отсутствуют	0.5		
41	728910.92	1301919.9	данные отсутствуют	0.5		

Государственный регистратор		ФГИС ЕГРН	
полное наименование должности		подпись	инициалы, фамилия

М.П.

Сооружение			
вид объекта недвижимости			
Лист № ____ Раздела	Всего листов раздела : ____	Всего разделов: ____	Всего листов выписки: ____
11.10.2021 № 99/2021/422978063			
Кадастровый номер:		02:00:000000:897	

Номер точки	Координаты, м		Радиус, м	Средняя квадратическая погрешность определения координат характерных точек контура, м	Глубина, высота, м	
	X	Y			H1	H2
1	2	3	4	5	6	7
42	728767.02	1302168.35	данные отсутствуют	0.5		
43	728740.04	1302249.3	данные отсутствуют	0.5		
44	728475.86	1303104.82	данные отсутствуют	0.5		
45	728263.38	1303188	данные отсутствуют	0.5		
46	727317.93	1303539.88	данные отсутствуют	0.5		
47	727217.88	1303560.12	данные отсутствуют	0.5		
48	726694	1303651.18	данные отсутствуют	0.5		
49	725678.84	1303831.05	данные отсутствуют	0.5		
50	724631.08	1303795.08	данные отсутствуют	0.5		
51	724050.43	1303773.72	данные отсутствуют	0.5		
52	723982.98	1303773.72	данные отсутствуют	0.5		
53	723927.9	1303797.32	данные отсутствуют	0.5		
54	723865.58	1303830.78	данные отсутствуют	0.5		
55	723820.54	1303850.62	данные отсутствуют	0.5		

Государственный регистратор		ФГИС ЕГРН
полное наименование должности	подпись	инициалы, фамилия

М.П.

Сооружение			
вид объекта недвижимости			
Лист № ____ Раздела	Всего листов раздела : ____	Всего разделов: ____	Всего листов выписки: ____
11.10.2021 № 99/2021/422978063			
Кадастровый номер:		02:00:000000:897	

Номер точки	Координаты, м		Радиус, м	Средняя квадратическая погрешность определения координат характерных точек контура, м	Глубина, высота, м	
	X	Y			H1	H2
1	2	3	4	5	6	7
56	723794.26	1303838.29	данные отсутствуют	0.5		
57	723751.9	1303810.68	данные отсутствуют	0.5		
58	723675.49	1303764.83	данные отсутствуют	0.5		
59	723528.96	1303671.12	данные отсутствуют	0.5		
60	723430.16	1303610.66	данные отсутствуют	0.5		
61	723318.36	1303540.14	данные отсутствуют	0.5		
62	723253.48	1303499.93	данные отсутствуют	0.5		
63	723213.8	1303475.8	данные отсутствуют	0.5		
64	723193.42	1303463.2	данные отсутствуют	0.5		
65	723181.89	1303450.6	данные отсутствуют	0.5		
66	723176.26	1303427.27	данные отсутствуют	0.5		
67	723168.22	1303361.04	данные отсутствуют	0.5		
68	723148.64	1303087.56	данные отсутствуют	0.5		
69	723142.88	1302978.31	данные отсутствуют	0.5		

Государственный регистратор		ФГИС ЕГРН
полное наименование должности	подпись	инициалы, фамилия

М.П.

Выписка из Единого государственного реестра недвижимости об объекте недвижимости
Описание местоположения объекта недвижимости

Сооружение			
вид объекта недвижимости			
Лист № ____ Раздела	Всего листов раздела : ____	Всего разделов: ____	Всего листов выписки: ____
11.10.2021 № 99/2021/422978063			
Кадастровый номер:		02:00:000000:897	

Номер точки	Координаты, м		Радиус, м	Средняя квадратическая погрешность определения координат характерных точек контура, м	Глубина, высота, м	
	X	Y			H1	H2
1	2	3	4	5	6	7
70	723134.97	1302892.11	данные отсутствуют	0.5		
71	723133.36	1302868.78	данные отсутствуют	0.5		
72	723130.95	1302850.28	данные отсутствуют	0.5		
73	723126.12	1302837.14	данные отсутствуют	0.5		
74	723119.96	1302825.88	данные отсутствуют	0.5		
75	723094.48	1302791.56	данные отсутствуют	0.5		
76	723071.42	1302763.95	данные отсутствуют	0.5		
77	722919.14	1302576.27	данные отсутствуют	0.5		
78	722885.08	1302532.57	данные отсутствуют	0.5		
79	722870.34	1302513.26	данные отсутствуют	0.5		
80	722849.7	1302487.52	данные отсутствуют	0.5		
81	722821.81	1302452.4	данные отсутствуют	0.5		
82	722795.26	1302425.06	данные отсутствуют	0.5		
83	722776.5	1302408.16	данные отсутствуют	0.5		

Государственный регистратор		ФГИС ЕГРН	
полное наименование должности		подпись	инициалы, фамилия

М.П.

Выписка из Единого государственного реестра недвижимости об объекте недвижимости
Описание местоположения объекта недвижимости

Сооружение			
вид объекта недвижимости			
Лист № ____ Раздела	Всего листов раздела : ____	Всего разделов: ____	Всего листов выписки: ____
11.10.2021 № 99/2021/422978063			
Кадастровый номер:		02:00:000000:897	

Номер точки	Координаты, м		Радиус, м	Средняя квадратическая погрешность определения координат характерных точек контура, м	Глубина, высота, м	
	X	Y			H1	H2
1	2	3	4	5	6	7
84	722743.79	1302384.57	данные отсутствуют	0.5		
85	722718.72	1302371.3	данные отсутствуют	0.5		
86	722692.44	1302359.76	данные отсутствуют	0.5		
87	722621.93	1302331.08	данные отсутствуют	0.5		
88	722484.12	1302276.38	данные отсутствуют	0.5		
89	722351.4	1302221.96	данные отсутствуют	0.5		
90	722274.99	1302189.52	данные отсутствуют	0.5		
91	722234.9	1302172.22	данные отсутствуют	0.5		
92	721679.48	1301943.51	данные отсутствуют	0.5		
93	721640.9	1301931.58	данные отсутствуют	0.5		
94	721598.54	1301926.65	данные отсутствуют	0.5		
95	720394.52	1301853.58	данные отсутствуют	0.5		
96	719189.94	1301759.14	данные отсутствуют	0.5		
97	719060.66	1301738.91	данные отсутствуют	0.5		

Государственный регистратор		ФГИС ЕГРН	
полное наименование должности		подпись	инициалы, фамилия

М.П.

Сооружение						
вид объекта недвижимости						
Лист № ____ Раздела		Всего листов раздела : ____		Всего разделов: ____		Всего листов выписки: ____
11.10.2021 № 99/2021/422978063						
Кадастровый номер:				02:00:000000:897		
Номер точки	Координаты, м		Радиус, м	Средняя квадратическая погрешность определения координат характерных точек контура, м	Глубина, высота, м	
	X	Y			H1	H2
1	2	3	4	5	6	7
98	718254.6	1301625.36	данные отсутствуют	0.5		
99	718160.17	1301616.37	данные отсутствуют	0.5		
100	718039.88	1301606.26	данные отсутствуют	0.5		
101	717975.75	1301602.53	данные отсутствуют	0.5		
2. Сведения о предельных высоте и глубине конструктивных элементов объекта недвижимости						
Предельная глубина конструктивных элементов объекта недвижимости, м				данные отсутствуют		
Предельная высота конструктивных элементов объекта недвижимости, м				данные отсутствуют		
Государственный регистратор				ФГИС ЕГРН		
полное наименование должности				подпись		инициалы, фамилия

М.П.

Сооружение						
вид объекта недвижимости						
Лист № ____ Раздела		Всего листов раздела : ____		Всего разделов: ____		Всего листов выписки: ____
11.10.2021 № 99/2021/422978063						
Кадастровый номер:				02:00:000000:897		
3. Сведения о характерных точках пересечения контура объекта недвижимости с контуром (контурами) иных зданий, сооружений, объектов незавершенного строительства						
Система координат						
Зона №						
Номера характерных точек контура	Координаты, м		Средняя квадратическая погрешность определения координат характерных точек контура, м	Глубина, высота, м		Кадастровые номера иных объектов недвижимости, с контурами которых пересекается контур данного объекта недвижимости
	X	Y		H1	H2	
1	2	3	4	5	6	7
Государственный регистратор				ФГИС ЕГРН		
полное наименование должности				подпись		инициалы, фамилия

М.П.

Выписка из Единого государственного реестра недвижимости об объекте недвижимости
Сведения о характеристиках объекта недвижимости

На основании запроса от 12.10.2021 г., поступившего на рассмотрение 12.10.2021 г., сообщаем, что согласно записям Единого государственного реестра недвижимости:

Сооружение			
вид объекта недвижимости			
Лист № ____ Раздела	Всего листов раздела : ____	Всего разделов: ____	Всего листов выписки: ____
12.10.2021 № 99/2021/423204079			
Кадастровый номер:		02:00:000000:1356	
Номер кадастрового квартала:	02:00:000000		
Дата присвоения кадастрового номера:	27.10.2015		
Ранее присвоенный государственный учетный номер:	Инвентарный номер: 411, Условный номер: 02:401:411:0000:397		
Адрес:	Республика Башкортостан, Дюртюлинский р-н, Чекмагушевский р-н		
Основная характеристика (для сооружения):	протяженность	30600	м
	тип	значение	единица измерения
Назначение:	сооружения электропередачи и связи		
Наименование:	ВЛ 110кВ Аргамак-Чекмагуш I		
Количество этажей, в том числе подземных этажей:	данные отсутствуют		
Год ввода в эксплуатацию по завершении строительства:	данные отсутствуют		
Год завершения строительства:	1996		
Кадастровая стоимость, руб.:	899698.54		
Государственный регистратор		ФГИС ЕГРН	
полное наименование должности		подпись	инициалы, фамилия

М.П.

Раздел 1

Выписка из Единого государственного реестра недвижимости об объекте недвижимости
Сведения о характеристиках объекта недвижимости

На основании запроса от 12.10.2021 г., поступившего на рассмотрение 12.10.2021 г., сообщаем, что согласно записям Единого государственного реестра недвижимости:

Сооружение			
вид объекта недвижимости			
Лист № ____ Раздела	Всего листов раздела : ____	Всего разделов: ____	Всего листов выписки: ____
12.10.2021 № 99/2021/423204079			
Кадастровый номер:		02:00:000000:1356	

Кадастровые номера иных объектов недвижимости, в пределах которых расположен объект недвижимости:	02:13:000000:99, 02:22:000000:152, 02:22:000000:232, 02:22:000000:241, 02:22:000000:279, 02:22:000000:280, 02:22:000000:283, 02:22:000000:284, 02:22:000000:3686, 02:22:000000:3688, 02:22:000000:3690, 02:22:000000:3691, 02:22:000000:3693, 02:22:000000:3704, 02:22:000000:3707, 02:22:000000:3710, 02:22:000000:3826, 02:22:000000:3968, 02:22:000000:3972, 02:22:000000:4067, 02:22:000000:4178, 02:22:000000:58, 02:22:000000:87, 02:22:020603:104, 02:22:020603:12, 02:22:020603:13, 02:22:020603:2, 02:22:020603:46, 02:22:020603:49, 02:22:020603:54, 02:22:020603:55, 02:22:020603:56, 02:22:020603:60, 02:22:020603:67, 02:22:020603:68, 02:22:020603:69, 02:22:020603:70, 02:22:020603:71, 02:22:020603:72, 02:22:020603:73, 02:22:070101:77, 02:22:070101:79, 02:22:070101:81, 02:22:070101:83, 02:22:070101:85, 02:22:070101:9, 02:22:070101:92, 02:22:070101:96, 02:22:070102:1, 02:22:070102:14, 02:22:070102:388, 02:22:070102:389, 02:22:070102:391, 02:22:070102:393, 02:22:070102:395, 02:22:070102:396, 02:22:070102:409, 02:22:070301:13, 02:22:070301:2, 02:22:070301:226, 02:22:070301:230, 02:22:070301:231, 02:22:070301:232, 02:22:070301:240, 02:22:070301:241, 02:22:070301:242, 02:22:070301:243, 02:22:070301:244, 02:22:070301:245, 02:22:070301:246, 02:22:070301:259, 02:22:070301:261, 02:22:070301:273, 02:22:070301:274, 02:22:070301:3, 02:22:070301:416, 02:22:070301:420, 02:22:070301:6, 02:22:070301:91, 02:22:070701:739, 02:22:080104:10, 02:22:080104:133, 02:22:080104:148, 02:22:080104:160, 02:22:080104:161, 02:22:080104:162, 02:22:080104:163, 02:22:080104:164, 02:22:080104:165, 02:22:080104:166, 02:22:080104:167, 02:22:080104:171, 02:22:080104:172, 02:22:080104:173, 02:22:080104:174, 02:22:080104:2, 02:22:080104:9, 02:51:000000:106, 02:51:000000:111, 02:51:000000:154, 02:51:000000:162, 02:51:000000:163, 02:51:000000:168, 02:51:000000:5269, 02:51:000000:5494, 02:51:000000:5533, 02:51:000000:6159, 02:51:000000:95, 02:51:010504:2, 02:51:010504:3, 02:51:010505:2, 02:51:010506:7, 02:51:010604:196, 02:51:010604:198, 02:51:010604:2, 02:51:010604:200, 02:51:010604:211, 02:51:010604:37, 02:51:010604:4, 02:51:010604:92, 02:51:010605:2, 02:51:010605:24, 02:51:010605:59, 02:51:010605:62, 02:51:010605:66, 02:51:010605:68, 02:51:020402:3, 02:51:020402:4, 02:51:020501:5, 02:51:020501:6, 02:51:020502:6, 02:51:020601:3, 02:51:050702:198, 02:51:050702:246, 02:51:050702:365, 02:51:050702:368, 02:51:050702:369, 02:51:050702:371, 02:51:050702:373, 02:51:050702:375, 02:51:050702:377, 02:51:050702:379, 02:51:050702:381, 02:51:050702:386, 02:51:050702:388, 02:51:050702:390, 02:70:000000:382, 02:70:012203:13, 02:70:012203:23, 02:70:012203:4, 02:70:012203:5, 02:70:012601:1, 02:70:012601:18, 02:70:012601:2, 02:70:012601:42, 02:70:012601:49
Кадастровые номера помещений, машино-мест, расположенных в здании или сооружении:	данные отсутствуют
Кадастровые номера объектов недвижимости, из которых образован объект недвижимости:	данные отсутствуют

Кадастровые номера образованных объектов недвижимости:	данные отсутствуют	
Сведения о включении объекта недвижимости в состав предприятия как имущественного комплекса:		
Сведения о включении объекта недвижимости в состав единого недвижимого комплекса:		
Кадастровый номер земельного участка, если входящие в состав единого недвижимого комплекса объекты недвижимости расположены на одном земельном участке	данные отсутствуют	
Виды разрешенного использования:	данные отсутствуют	
Сведения о включении объекта недвижимости в реестр объектов культурного наследия:	данные отсутствуют	
Сведения о кадастровом инженере:	Теплых Алёна Александровна №02-14-1127	
Статус записи об объекте недвижимости:	Сведения об объекте недвижимости имеют статус "актуальные, ранее учтенные"	
Особые отметки:	Сведения о назначении имеют статус «Актуальные незасвидетельствованные». Право (ограничение права, обременение объекта недвижимости) зарегистрировано на данный объект недвижимости с назначением отсутствует. Сведения необходимые для заполнения раздела 6 отсутствуют.	
Получатель выписки:	Рачкова Елена Сергеевна	
Государственный регистратор		ФГИС ЕГРН
полное наименование должности	подпись	инициалы, фамилия

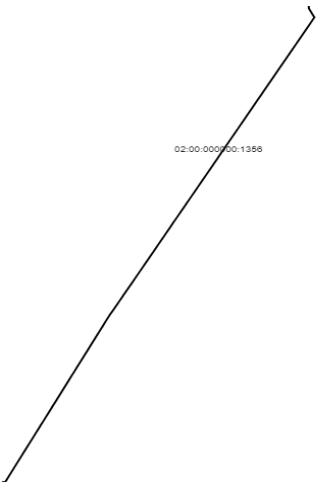
М.П.

Раздел 2

Выписка из Единого государственного реестра недвижимости об объекте недвижимости
Сведения о зарегистрированных правах

Сооружение			
вид объекта недвижимости			
Лист № ___ Раздела	Всего листов раздела : ___	Всего разделов: ___	Всего листов выписки: ___
12.10.2021 № 99/2021/423204079			
Кадастровый номер:		02:00:000000:1356	
1.	Правообладатель (правообладатели):	1.1.	Общество с ограниченной ответственностью "Башкирские распределительные электрические сети", ИНН: 0277071467
2.	Вид, номер и дата государственной регистрации права:	2.1.	Собственность, № 02-04-01/241/2005-81 от 12.12.2005
3.	Ограничение прав и обременение объекта недвижимости:	не зарегистрировано	
5.	Заявленные в судебном порядке права требования:	данные отсутствуют	
6.	Сведения о возражении в отношении зарегистрированного права:	данные отсутствуют	
7.	Сведения о наличии решения об изъятии объекта недвижимости для государственных и муниципальных нужд:	данные отсутствуют	
8.	Сведения о невозможности государственной регистрации без личного участия правообладателя или его законного представителя:		
9.	Правопритязания и сведения о наличии поступивших, но не рассмотренных заявлений о проведении государственной регистрации права (перехода, прекращения права), ограничения права или обременения объекта недвижимости, сделки в отношении объекта недвижимости:	данные отсутствуют	
10.	Сведения об осуществлении государственной регистрации сделки, права, ограничения права без необходимого в силу закона согласия третьего лица, органа:	данные отсутствуют	
Государственный регистратор		ФГИС ЕГРН	
полное наименование должности		подпись	
		инициалы, фамилия	

М.П.

Сооружение			
вид объекта недвижимости			
Лист № ____ Раздела	Всего листов раздела : ____	Всего разделов: ____	Всего листов выписки: ____
12.10.2021 № 99/2021/423204079			
Кадастровый номер:		02:00:000000:1356	
Схема расположения объекта недвижимости (части объекта недвижимости) на земельном участке(ах)			
			
Масштаб 1:	Условные обозначения:		
Государственный регистратор		ФГИС ЕГРН	
полное наименование должности		подпись	инициалы, фамилия

М.П.

Раздел 5.1

Сооружение						
вид объекта недвижимости						
Лист № ____ Раздела	Всего листов раздела : ____		Всего разделов: ____		Всего листов выписки: ____	
12.10.2021 № 99/2021/423204079						
Кадастровый номер:			02:00:000000:1356			
1. Сведения о координатах характерных точек контура объекта недвижимости						
Система координат: МСК-02, зона 1						
Зона №						
Номер точки	Координаты, м		Радиус, м	Средняя квадратическая погрешность определения координат характерных точек контура, м	Глубина, высота, м	
	X	Y			H1	H2
1	2	3	4	5	6	7
1	713787.64	1278428.75	данные отсутствуют	данные отсутствуют		
2	713792.1	1278562.59	данные отсутствуют	данные отсутствуют		
3	713914.94	1278624.04	данные отсутствуют	данные отсутствуют		
4	714073.39	1278700.26	данные отсутствуют	данные отсутствуют		
5	714262.96	1278792.6	данные отсутствуют	данные отсутствуют		
6	714491.48	1278903.12	данные отсутствуют	данные отсутствуют		
7	714718.99	1279014.02	данные отсутствуют	данные отсутствуют		
8	714946.8	1279125.55	данные отсутствуют	данные отсутствуют		
9	715155.96	1279226.66	данные отсутствуют	данные отсутствуют		
10	715368.54	1279329.9	данные отсутствуют	данные отсутствуют		
11	715579.53	1279431.72	данные отсутствуют	данные отсутствуют		
12	715709.82	1279495.04	данные отсутствуют	данные отсутствуют		
13	715916.74	1279597.2	данные отсутствуют	данные отсутствуют		
Государственный регистратор			ФГИС ЕГРН			
полное наименование должности			подпись	инициалы, фамилия		

М.П.

Сооружение			
вид объекта недвижимости			
Лист № ____ Раздела	Всего листов раздела : ____	Всего разделов: ____	Всего листов выписки: ____
12.10.2021 № 99/2021/423204079			
Кадастровый номер:		02:00:000000:1356	

Номер точки	Координаты, м		Радиус, м	Средняя квадратическая погрешность определения координат характерных точек контура, м	Глубина, высота, м	
	X	Y			H1	H2
1	2	3	4	5	6	7
14	716134.03	1279704.26	данные отсутствуют	данные отсутствуют		
15	716353.06	1279808.96	данные отсутствуют	данные отсутствуют		
16	716556.35	1279909.49	данные отсутствуют	данные отсутствуют		
17	716774.72	1280011.98	данные отсутствуют	данные отсутствуют		
18	716980.58	1280114.45	данные отсутствуют	данные отсутствуют		
19	717198.64	1280220.54	данные отсутствуют	данные отсутствуют		
20	717409.6	1280325.65	данные отсутствуют	данные отсутствуют		
21	717627.41	1280431.37	данные отсутствуют	данные отсутствуют		
22	717774.37	1280499.41	данные отсутствуют	данные отсутствуют		
23	717984.76	1280604.89	данные отсутствуют	данные отсутствуют		
24	718194.17	1280705.26	данные отсутствуют	данные отсутствуют		
25	718411.37	1280811.78	данные отсутствуют	данные отсутствуют		
26	718620.44	1280912.54	данные отсутствуют	данные отсутствуют		
27	718847.64	1281023.25	данные отсутствуют	данные отсутствуют		

Государственный регистратор		ФГИС ЕГРН	
полное наименование должности		подпись	инициалы, фамилия

М.П.

Сооружение			
вид объекта недвижимости			
Лист № ____ Раздела	Всего листов раздела : ____	Всего разделов: ____	Всего листов выписки: ____
12.10.2021 № 99/2021/423204079			
Кадастровый номер:		02:00:000000:1356	

Номер точки	Координаты, м		Радиус, м	Средняя квадратическая погрешность определения координат характерных точек контура, м	Глубина, высота, м	
	X	Y			H1	H2
1	2	3	4	5	6	7
28	719015.34	1281104.41	данные отсутствуют	данные отсутствуют		
29	719191.72	1281188.71	данные отсутствуют	данные отсутствуют		
30	719371.56	1281275.92	данные отсутствуют	данные отсутствуют		
31	719594.93	1281386.75	данные отсутствуют	данные отсутствуют		
32	719814.89	1281491.86	данные отсутствуют	данные отсутствуют		
33	720032.13	1281597.22	данные отсутствуют	данные отсутствуют		
34	720243.82	1281701.3	данные отсутствуют	данные отсутствуют		
35	720461.03	1281807.03	данные отсутствуют	данные отсутствуют		
36	720672.7	1281910.69	данные отсутствуют	данные отсутствуют		
37	720887.82	1282014.63	данные отсутствуют	данные отсутствуют		
38	721096.42	1282115.39	данные отсутствуют	данные отсутствуют		
39	721307.21	1282218.11	данные отсутствуют	данные отсутствуют		
40	721522.37	1282323.51	данные отсутствуют	данные отсутствуют		
41	721737.27	1282428.65	данные отсутствуют	данные отсутствуют		

Государственный регистратор		ФГИС ЕГРН	
полное наименование должности		подпись	инициалы, фамилия

М.П.

Выписка из Единого государственного реестра недвижимости об объекте недвижимости
Описание местоположения объекта недвижимости

Сооружение			
вид объекта недвижимости			
Лист № ____ Раздела	Всего листов раздела : ____	Всего разделов: ____	Всего листов выписки: ____
12.10.2021 № 99/2021/423204079			
Кадастровый номер:		02:00:000000:1356	

Номер точки	Координаты, м		Радиус, м	Средняя квадратическая погрешность определения координат характерных точек контура, м	Глубина, высота, м	
	X	Y			H1	H2
1	2	3	4	5	6	7
42	721953.43	1282534.06	данные отсутствуют	данные отсутствуют		
43	722172.26	1282639.21	данные отсутствуют	данные отсутствуют		
44	722384.62	1282742.15	данные отсутствуют	данные отсутствуют		
45	722583.28	1282843.69	данные отсутствуют	данные отсутствуют		
46	722804.59	1282966.93	данные отсутствуют	данные отсутствуют		
47	723011.22	1283078.79	данные отсутствуют	данные отсутствуют		
48	723247.08	1283204.13	данные отсутствуют	данные отсутствуют		
49	723472.03	1283325.13	данные отсутствуют	данные отсутствуют		
50	723655.13	1283421.2	данные отсутствуют	данные отсутствуют		
51	723875.19	1283540.83	данные отсутствуют	данные отсутствуют		
52	724097.31	1283658.81	данные отсутствуют	данные отсутствуют		
53	724297.15	1283766.54	данные отсутствуют	данные отсутствуют		
54	724579.7	1283916.67	данные отсутствуют	данные отсутствуют		
55	724809.28	1284040.52	данные отсутствуют	данные отсутствуют		

Государственный регистратор		ФГИС ЕГРН
полное наименование должности	подпись	инициалы, фамилия

М.П.

Выписка из Единого государственного реестра недвижимости об объекте недвижимости
Описание местоположения объекта недвижимости

Сооружение			
вид объекта недвижимости			
Лист № ____ Раздела	Всего листов раздела : ____	Всего разделов: ____	Всего листов выписки: ____
12.10.2021 № 99/2021/423204079			
Кадастровый номер:		02:00:000000:1356	

Номер точки	Координаты, м		Радиус, м	Средняя квадратическая погрешность определения координат характерных точек контура, м	Глубина, высота, м	
	X	Y			H1	H2
1	2	3	4	5	6	7
56	725048.61	1284168.06	данные отсутствуют	данные отсутствуют		
57	725250.06	1284275.24	данные отсутствуют	данные отсутствуют		
58	725463.64	1284389.54	данные отсутствуют	данные отсутствуют		
59	725678.52	1284504.16	данные отсутствуют	данные отсутствуют		
60	725890.96	1284618.4	данные отсутствуют	данные отсутствуют		
61	726104.68	1284732.61	данные отсутствуют	данные отсутствуют		
62	726318.28	1284846.51	данные отсутствуют	данные отсутствуют		
63	726532.53	1284960.76	данные отсутствуют	данные отсутствуют		
64	726746.77	1285075.43	данные отсутствуют	данные отсутствуют		
65	726948.01	1285183.15	данные отсутствуют	данные отсутствуют		
66	727161	1285297.17	данные отсутствуют	данные отсутствуют		
67	727364.68	1285401.07	данные отсутствуют	данные отсутствуют		
68	727579.41	1285518.35	данные отсутствуют	данные отсутствуют		
69	727797.36	1285636.57	данные отсутствуют	данные отсутствуют		

Государственный регистратор		ФГИС ЕГРН
полное наименование должности	подпись	инициалы, фамилия

М.П.

Сооружение			
вид объекта недвижимости			
Лист № ____ Раздела	Всего листов раздела : ____	Всего разделов: ____	Всего листов выписки: ____
12.10.2021 № 99/2021/423204079			
Кадастровый номер:		02:00:000000:1356	

Номер точки	Координаты, м		Радиус, м	Средняя квадратическая погрешность определения координат характерных точек контура, м	Глубина, высота, м	
	X	Y			H1	H2
1	2	3	4	5	6	7
70	728009.15	1285749.53	данные отсутствуют	данные отсутствуют		
71	728222.56	1285863.35	данные отсутствуют	данные отсутствуют		
72	728437.5	1285977.99	данные отсутствуют	данные отсутствуют		
73	728651.76	1286093.2	данные отсутствуют	данные отсутствуют		
74	728869.49	1286209.68	данные отсутствуют	данные отсутствуют		
75	729085.88	1286325.44	данные отсутствуют	данные отсутствуют		
76	729307.15	1286443.81	данные отсутствуют	данные отсутствуют		
77	729509.42	1286552.02	данные отсутствуют	данные отсутствуют		
78	729727.65	1286668.77	данные отсутствуют	данные отсутствуют		
79	729942.73	1286783.83	данные отсутствуют	данные отсутствуют		
80	730304.93	1286977.55	данные отсутствуют	данные отсутствуют		
81	730520.09	1287092.63	данные отсутствуют	данные отсутствуют		
82	730742.52	1287211.6	данные отсутствуют	данные отсутствуют		
83	730965.24	1287329.5	данные отсутствуют	данные отсутствуют		

Государственный регистратор		ФГИС ЕГРН	
полное наименование должности		подпись	инициалы, фамилия

М.П.

Сооружение			
вид объекта недвижимости			
Лист № ____ Раздела	Всего листов раздела : ____	Всего разделов: ____	Всего листов выписки: ____
12.10.2021 № 99/2021/423204079			
Кадастровый номер:		02:00:000000:1356	

Номер точки	Координаты, м		Радиус, м	Средняя квадратическая погрешность определения координат характерных точек контура, м	Глубина, высота, м	
	X	Y			H1	H2
1	2	3	4	5	6	7
84	731184.45	1287447.96	данные отсутствуют	данные отсутствуют		
85	731837.01	1287794.03	данные отсутствуют	данные отсутствуют		
86	732018.58	1287893.34	данные отсутствуют	данные отсутствуют		
87	732451.06	1288124.01	данные отсутствуют	данные отсутствуют		
88	732666.74	1288238.67	данные отсутствуют	данные отсутствуют		
89	732876.75	1288350.3	данные отсутствуют	данные отсутствуют		
90	733057.71	1288447.71	данные отсутствуют	данные отсутствуют		
91	733270.27	1288561.12	данные отсутствуют	данные отсутствуют		
92	733477.46	1288671.67	данные отсутствуют	данные отсутствуют		
93	733693.81	1288787.11	данные отсутствуют	данные отсутствуют		
94	733901.41	1288898.96	данные отсутствуют	данные отсутствуют		
95	734116.75	1289014.02	данные отсутствуют	данные отсутствуют		
96	734328.92	1289127.38	данные отсутствуют	данные отсутствуют		
97	734539.41	1289239.86	данные отсутствуют	данные отсутствуют		

Государственный регистратор		ФГИС ЕГРН	
полное наименование должности		подпись	инициалы, фамилия

М.П.

Выписка из Единого государственного реестра недвижимости об объекте недвижимости
Описание местоположения объекта недвижимости

Сооружение			
вид объекта недвижимости			
Лист № ____ Раздела	Всего листов раздела : ____	Всего разделов: ____	Всего листов выписки: ____
12.10.2021 № 99/2021/423204079			
Кадастровый номер:		02:00:000000:1356	

Номер точки	Координаты, м		Радиус, м	Средняя квадратическая погрешность определения координат характерных точек контура, м	Глубина, высота, м	
	X	Y			H1	H2
1	2	3	4	5	6	7
98	734958.15	1289463.59	данные отсутствуют	данные отсутствуют		
99	735164.4	1289573.8	данные отсутствуют	данные отсутствуют		
100	735382.65	1289690.41	данные отсутствуют	данные отсутствуют		
101	735599.77	1289806.48	данные отсутствуют	данные отсутствуют		
102	735780.17	1289902.92	данные отсутствуют	данные отсутствуют		
103	735978.81	1290009.12	данные отсутствуют	данные отсутствуют		
104	736176.03	1290114.55	данные отсутствуют	данные отсутствуют		
105	736383.11	1290225.25	данные отсутствуют	данные отсутствуют		
106	736581.77	1290331.45	данные отсутствуют	данные отсутствуют		
107	736784.24	1290439.69	данные отсутствуют	данные отсутствуют		
108	736977.06	1290542.77	данные отсутствуют	данные отсутствуют		
109	737175.44	1290648.82	данные отсутствуют	данные отсутствуют		
110	737364.28	1290749.77	данные отсутствуют	данные отсутствуют		
111	737570.89	1290860.23	данные отсутствуют	данные отсутствуют		

Государственный регистратор		ФГИС ЕГРН
полное наименование должности	подпись	инициалы, фамилия

М.П.

Выписка из Единого государственного реестра недвижимости об объекте недвижимости
Описание местоположения объекта недвижимости

Сооружение			
вид объекта недвижимости			
Лист № ____ Раздела	Всего листов раздела : ____	Всего разделов: ____	Всего листов выписки: ____
12.10.2021 № 99/2021/423204079			
Кадастровый номер:		02:00:000000:1356	

Номер точки	Координаты, м		Радиус, м	Средняя квадратическая погрешность определения координат характерных точек контура, м	Глубина, высота, м	
	X	Y			H1	H2
1	2	3	4	5	6	7
112	737750.71	1290956.36	данные отсутствуют	данные отсутствуют		
113	737972.03	1291074.67	данные отсутствуют	данные отсутствуют		
114	738185.57	1291186.23	данные отсутствуют	данные отсутствуют		
115	738350.7	1291101.8	данные отсутствуют	данные отсутствуют		
116	738455.17	1291053.25	данные отсутствуют	данные отсутствуют		
117	738640.77	1290961.7	данные отсутствуют	данные отсутствуют		
118	738777.85	1290953.1	данные отсутствуют	данные отсутствуют		

2. Сведения о предельных высоте и глубине конструктивных элементов объекта недвижимости

Предельная глубина конструктивных элементов объекта недвижимости, м	данные отсутствуют
Предельная высота конструктивных элементов объекта недвижимости, м	данные отсутствуют
Государственный регистратор	ФГИС ЕГРН
полное наименование должности	подпись
	инициалы, фамилия

М.П.

Сооружение			
вид объекта недвижимости			
Лист № ____ Раздела	Всего листов раздела : ____	Всего разделов: ____	Всего листов выписки: ____
12.10.2021 № 99/2021/423204079			
Кадастровый номер:		02:00:000000:1356	

3. Сведения о характерных точках пересечения контура объекта недвижимости с контуром (контурами) иных зданий, сооружений, объектов незавершенного строительства

Система координат
Зона №

Номера характерных точек контура	Координаты, м		Средняя квадратическая погрешность определения координат характерных точек контура, м	Глубина, высота, м		Кадастровые номера иных объектов недвижимости, с контурами которых пересекается контур данного объекта недвижимости
	X	Y		Н1	Н2	
1	2	3	4	5	6	7

Государственный регистратор		ФГИС ЕГРН
полное наименование должности	подпись	инициалы, фамилия

М.П.

Выписка из Единого государственного реестра недвижимости об объекте недвижимости
Сведения о характеристиках объекта недвижимости

На основании запроса от 12.10.2021 г., поступившего на рассмотрение 14.10.2021 г., сообщаем, что согласно записям Единого государственного реестра недвижимости:

Сооружение			
вид объекта недвижимости			
Лист № ____ Раздела	Всего листов раздела : ____	Всего разделов: ____	Всего листов выписки: ____
14.10.2021 № 99/2021/423676456			
Кадастровый номер:		02:00:000000:1357	
Номер кадастрового квартала:	02:00:000000		
Дата присвоения кадастрового номера:	27.10.2015		
Ранее присвоенный государственный учетный номер:	Инвентарный номер: 410, Условный номер: 02:401:410:0000:398		
Адрес:	Республика Башкортостан, Дюртюлинский р-н, Чекмагушевский р-н		
Основная характеристика (для сооружения):	протяженность	31200	м
	тип	значение	единица измерения
Назначение:	сооружения электроэнергетики		
Наименование:	ВЛ 110кВ Аргамак-Чекмагуш 2		
Количество этажей, в том числе подземных этажей:	данные отсутствуют		
Год ввода в эксплуатацию по завершении строительства:	данные отсутствуют		
Год завершения строительства:	1965		
Кадастровая стоимость, руб.:	649061.1		
Государственный регистратор		ФГИС ЕГРН	
полное наименование должности		подпись	инициалы, фамилия

М.П.

Раздел 1

Выписка из Единого государственного реестра недвижимости об объекте недвижимости
Сведения о характеристиках объекта недвижимости

На основании запроса от 12.10.2021 г., поступившего на рассмотрение 14.10.2021 г., сообщаем, что согласно записям Единого государственного реестра недвижимости:

Сооружение			
вид объекта недвижимости			
Лист № ____ Раздела	Всего листов раздела : ____	Всего разделов: ____	Всего листов выписки: ____
14.10.2021 № 99/2021/423676456			
Кадастровый номер:		02:00:000000:1357	

Кадастровые номера иных объектов недвижимости, в пределах которых расположен объект недвижимости:	02:22:000000:152, 02:22:000000:232, 02:22:000000:279, 02:22:000000:280, 02:22:000000:283, 02:22:000000:284, 02:22:000000:3685, 02:22:000000:3687, 02:22:000000:3689, 02:22:000000:3694, 02:22:000000:3703, 02:22:000000:3706, 02:22:000000:3709, 02:22:000000:3826, 02:22:000000:3968, 02:22:000000:3972, 02:22:000000:4067, 02:22:000000:4178, 02:22:000000:58, 02:22:000000:87, 02:22:020603:12, 02:22:020603:13, 02:22:020603:2, 02:22:020603:46, 02:22:020603:51, 02:22:020603:52, 02:22:020603:53, 02:22:020603:61, 02:22:020603:62, 02:22:020603:63, 02:22:020603:64, 02:22:020603:65, 02:22:020603:66, 02:22:020603:81, 02:22:070101:73, 02:22:070101:78, 02:22:070101:80, 02:22:070101:82, 02:22:070101:84, 02:22:070101:9, 02:22:070101:91, 02:22:070101:94, 02:22:070102:1, 02:22:070102:14, 02:22:070102:386, 02:22:070102:387, 02:22:070102:390, 02:22:070102:392, 02:22:070102:394, 02:22:070102:397, 02:22:070102:409, 02:22:070301:13, 02:22:070301:2, 02:22:070301:225, 02:22:070301:260, 02:22:070301:263, 02:22:070301:264, 02:22:070301:273, 02:22:070301:274, 02:22:070301:3, 02:22:070301:416, 02:22:070301:6, 02:22:070301:91, 02:22:080104:10, 02:22:080104:133, 02:22:080104:148, 02:22:080104:152, 02:22:080104:153, 02:22:080104:154, 02:22:080104:155, 02:22:080104:156, 02:22:080104:157, 02:22:080104:158, 02:22:080104:159, 02:22:080104:168, 02:22:080104:169, 02:22:080104:170, 02:22:080104:175, 02:22:080104:176, 02:22:080104:2, 02:22:080104:9, 02:51:000000:106, 02:51:000000:154, 02:51:000000:162, 02:51:000000:163, 02:51:000000:168, 02:51:000000:5269, 02:51:000000:5494, 02:51:000000:5533, 02:51:000000:6159, 02:51:000000:95, 02:51:010504:2, 02:51:010504:3, 02:51:010505:2, 02:51:010506:7, 02:51:010604:2, 02:51:010604:211, 02:51:010604:4, 02:51:010604:92, 02:51:010604:93, 02:51:010605:2, 02:51:010605:24, 02:51:020402:3, 02:51:020402:4, 02:51:020501:5, 02:51:020501:6, 02:51:020502:6, 02:51:020601:3, 02:51:050702:198, 02:51:050702:246, 02:51:050702:366, 02:70:000000:382, 02:70:012203:13, 02:70:012203:23, 02:70:012203:4, 02:70:012203:5, 02:70:012601:1, 02:70:012601:18, 02:70:012601:2, 02:70:012601:49
Кадастровые номера помещений, машино-мест, расположенных в здании или сооружении:	данные отсутствуют
Кадастровые номера объектов недвижимости, из которых образован объект недвижимости:	данные отсутствуют
Кадастровые номера образованных объектов недвижимости:	данные отсутствуют
Сведения о включении объекта недвижимости в состав предприятия как имущественного комплекса:	
Сведения о включении объекта недвижимости в состав единого недвижимого комплекса:	

Кадастровый номер земельного участка, если входящие в состав единого недвижимого комплекса объекты недвижимости расположены на одном земельном участке	данные отсутствуют
Виды разрешенного использования:	данные отсутствуют
Сведения о включении объекта недвижимости в реестр объектов культурного наследия:	данные отсутствуют
Сведения о кадастровом инженере:	Теплых Алёна Александровна №02-14-1127
Статус записи об объекте недвижимости:	Сведения об объекте недвижимости имеют статус "актуальные, ранее учтенные"
Особые отметки:	Сведения о назначении имеют статус «Актуальные незасвидетельствованные». Право (ограничение права, обременение объекта недвижимости) зарегистрировано на данный объект недвижимости с назначением отсутствует. Сведения необходимые для заполнения раздела 6 отсутствуют.
Получатель выписки:	Рачкова Елена Сергеевна
Государственный регистратор	ФГИС ЕГРН
полное наименование должности	подпись
	инициалы, фамилия

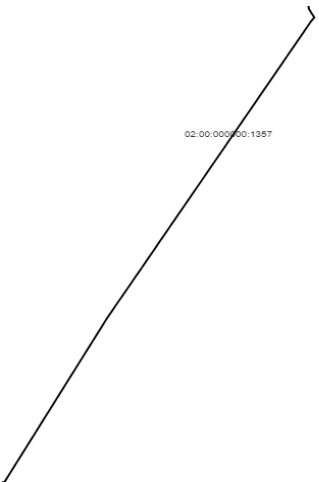
М.П.

Раздел 2

Выписка из Единого государственного реестра недвижимости об объекте недвижимости
Сведения о зарегистрированных правах

Сооружение			
вид объекта недвижимости			
Лист № ___ Раздела	Всего листов раздела : ___	Всего разделов: ___	Всего листов выписки: ___
14.10.2021 № 99/2021/423676456			
Кадастровый номер:		02:00:000000:1357	
1.	Правообладатель (правообладатели):	1.1.	Общество с ограниченной ответственностью "Башкирские распределительные электрические сети", ИНН: 0277071467
2.	Вид, номер и дата государственной регистрации права:	2.1.	Собственность, № 02-04-01/241/2005-80 от 12.12.2005
3.	Ограничение прав и обременение объекта недвижимости:	не зарегистрировано	
5.	Заявленные в судебном порядке права требования:	данные отсутствуют	
6.	Сведения о возражении в отношении зарегистрированного права:	данные отсутствуют	
7.	Сведения о наличии решения об изъятии объекта недвижимости для государственных и муниципальных нужд:	данные отсутствуют	
8.	Сведения о невозможности государственной регистрации без личного участия правообладателя или его законного представителя:		
9.	Правопритязания и сведения о наличии поступивших, но не рассмотренных заявлений о проведении государственной регистрации права (перехода, прекращения права), ограничения права или обременения объекта недвижимости, сделки в отношении объекта недвижимости:	данные отсутствуют	
10.	Сведения об осуществлении государственной регистрации сделки, права, ограничения права без необходимого в силу закона согласия третьего лица, органа:	данные отсутствуют	
Государственный регистратор		ФГИС ЕГРН	
полное наименование должности		подпись	
		инициалы, фамилия	

М.П.

Сооружение			
вид объекта недвижимости			
Лист № ____ Раздела	Всего листов раздела : ____	Всего разделов: ____	Всего листов выписки: ____
14.10.2021 № 99/2021/423676456			
Кадастровый номер:		02:00:000000:1357	
Схема расположения объекта недвижимости (части объекта недвижимости) на земельном участке(ах)			
			
Масштаб 1:	Условные обозначения:		
Государственный регистратор		ФГИС ЕГРН	
полное наименование должности		подпись	инициалы, фамилия

М.П.

Раздел 5.1

Сооружение						
вид объекта недвижимости						
Лист № ____ Раздела	Всего листов раздела : ____		Всего разделов: ____		Всего листов выписки: ____	
14.10.2021 № 99/2021/423676456						
Кадастровый номер:			02:00:000000:1357			
1. Сведения о координатах характерных точек контура объекта недвижимости						
Система координат: МСК-02, зона 1						
Зона №						
Номер точки	Координаты, м		Радиус, м	Средняя квадратическая погрешность определения координат характерных точек контура, м	Глубина, высота, м	
	X	Y			H1	H2
1	2	3	4	5	6	7
1	713787.53	1278429.5	данные отсутствуют	данные отсутствуют		
2	713800.87	1278540.12	данные отсутствуют	данные отсутствуют		
3	713893.19	1278583.63	данные отсутствуют	данные отсутствуют		
4	714138.36	1278703.43	данные отсутствуют	данные отсутствуют		
5	714363.59	1278813.05	данные отсутствуют	данные отсутствуют		
6	714587.82	1278922.91	данные отсутствуют	данные отсутствуют		
7	714822.69	1279035.75	данные отсутствуют	данные отсутствуют		
8	715070.2	1279156.98	данные отсутствуют	данные отсутствуют		
9	715319.88	1279278.63	данные отсутствуют	данные отсутствуют		
10	715596.4	1279413.01	данные отсутствуют	данные отсутствуют		
11	715826.52	1279524.76	данные отсутствуют	данные отсутствуют		
12	716080.97	1279648.31	данные отсутствуют	данные отсутствуют		
13	716313.66	1279762.82	данные отсутствуют	данные отсутствуют		
Государственный регистратор			ФГИС ЕГРН			
полное наименование должности			подпись	инициалы, фамилия		

М.П.

Сооружение			
вид объекта недвижимости			
Лист № ____ Раздела	Всего листов раздела : ____	Всего разделов: ____	Всего листов выписки: ____
14.10.2021 № 99/2021/423676456			
Кадастровый номер:		02:00:000000:1357	

Номер точки	Координаты, м		Радиус, м	Средняя квадратическая погрешность определения координат характерных точек контура, м	Глубина, высота, м	
	X	Y			H1	H2
1	2	3	4	5	6	7
14	716558.86	1279882.23	данные отсутствуют	данные отсутствуют		
15	716805.49	1280001.87	данные отсутствуют	данные отсутствуют		
16	717035.83	1280113.52	данные отсутствуют	данные отсутствуют		
17	717270.92	1280227.28	данные отсутствуют	данные отсутствуют		
18	717502.17	1280341.83	данные отсутствуют	данные отсутствуют		
19	717746.71	1280460.19	данные отсутствуют	данные отсутствуют		
20	717931.26	1280551.25	данные отсутствуют	данные отсутствуют		
21	718165.62	1280665.21	данные отсутствуют	данные отсутствуют		
22	718403.05	1280780.12	данные отсутствуют	данные отсутствуют		
23	718632.82	1280891.72	данные отсутствуют	данные отсутствуют		
24	718875.71	1281010.03	данные отсутствуют	данные отсутствуют		
25	719113.74	1281125.98	данные отсутствуют	данные отсутствуют		
26	719328.46	1281230.29	данные отсутствуют	данные отсутствуют		
27	719517.54	1281322.89	данные отсутствуют	данные отсутствуют		

Государственный регистратор		ФГИС ЕГРН	
полное наименование должности		подпись	инициалы, фамилия

М.П.

Сооружение			
вид объекта недвижимости			
Лист № ____ Раздела	Всего листов раздела : ____	Всего разделов: ____	Всего листов выписки: ____
14.10.2021 № 99/2021/423676456			
Кадастровый номер:		02:00:000000:1357	

Номер точки	Координаты, м		Радиус, м	Средняя квадратическая погрешность определения координат характерных точек контура, м	Глубина, высота, м	
	X	Y			H1	H2
1	2	3	4	5	6	7
28	719742.59	1281432.14	данные отсутствуют	данные отсутствуют		
29	719990.56	1281552.23	данные отсутствуют	данные отсутствуют		
30	720237.92	1281672.87	данные отсутствуют	данные отсутствуют		
31	720491.17	1281797.2	данные отсутствуют	данные отсутствуют		
32	720680.62	1281888.64	данные отсутствуют	данные отсутствуют		
33	720850.35	1281972.16	данные отсутствуют	данные отсутствуют		
34	720975.37	1282032.3	данные отсутствуют	данные отсутствуют		
35	721177.95	1282130.66	данные отсутствуют	данные отсутствуют		
36	721412.11	1282245.56	данные отсутствуют	данные отсутствуют		
37	721662.37	1282365.74	данные отсутствуют	данные отсутствуют		
38	721902.53	1282484.11	данные отсутствуют	данные отсутствуют		
39	722135.79	1282597.43	данные отсутствуют	данные отсутствуют		
40	722395.15	1282721.19	данные отсутствуют	данные отсутствуют		
41	722618.95	1282844.56	данные отсутствуют	данные отсутствуют		

Государственный регистратор		ФГИС ЕГРН	
полное наименование должности		подпись	инициалы, фамилия

М.П.

Выписка из Единого государственного реестра недвижимости об объекте недвижимости
Описание местоположения объекта недвижимости

Сооружение			
вид объекта недвижимости			
Лист № ____ Раздела	Всего листов раздела : ____	Всего разделов: ____	Всего листов выписки: ____
14.10.2021 № 99/2021/423676456			
Кадастровый номер:		02:00:000000:1357	

Номер точки	Координаты, м		Радиус, м	Средняя квадратическая погрешность определения координат характерных точек контура, м	Глубина, высота, м	
	X	Y			H1	H2
1	2	3	4	5	6	7
42	722829.4	1282955.61	данные отсутствуют	данные отсутствуют		
43	723050.71	1283072.05	данные отсутствуют	данные отсутствуют		
44	723281.67	1283195.33	данные отсутствуют	данные отсутствуют		
45	723713.8	1283429.39	данные отсутствуют	данные отсутствуют		
46	723937.48	1283548.01	данные отсутствуют	данные отсутствуют		
47	724163.53	1283669.68	данные отсутствуют	данные отсутствуют		
48	724405.71	1283798.75	данные отсутствуют	данные отсутствуют		
49	724626.26	1283916.94	данные отсутствуют	данные отсутствуют		
50	724831.74	1284027.26	данные отсутствуют	данные отсутствуют		
51	725083.77	1284162.27	данные отсутствуют	данные отсутствуют		
52	725226.14	1284238.29	данные отсутствуют	данные отсутствуют		
53	725398.22	1284330.17	данные отсутствуют	данные отсутствуют		
54	725619.45	1284448.29	данные отсутствуют	данные отсутствуют		
55	725840.53	1284566.19	данные отсутствуют	данные отсутствуют		

Государственный регистратор		ФГИС ЕГРН	
полное наименование должности		подпись	инициалы, фамилия

М.П.

Выписка из Единого государственного реестра недвижимости об объекте недвижимости
Описание местоположения объекта недвижимости

Сооружение			
вид объекта недвижимости			
Лист № ____ Раздела	Всего листов раздела : ____	Всего разделов: ____	Всего листов выписки: ____
14.10.2021 № 99/2021/423676456			
Кадастровый номер:		02:00:000000:1357	

Номер точки	Координаты, м		Радиус, м	Средняя квадратическая погрешность определения координат характерных точек контура, м	Глубина, высота, м	
	X	Y			H1	H2
1	2	3	4	5	6	7
56	726060.52	1284683.41	данные отсутствуют	данные отсутствуют		
57	726282.41	1284801.24	данные отсутствуют	данные отсутствуют		
58	726471.36	1284901.22	данные отсутствуют	данные отсутствуют		
59	726685.91	1285016.57	данные отсутствуют	данные отсутствуют		
60	726893.02	1285127.27	данные отсутствуют	данные отсутствуют		
61	727124.45	1285250.97	данные отсутствуют	данные отсутствуют		
62	727337.13	1285364.65	данные отсутствуют	данные отсутствуют		
63	727570.12	1285489.18	данные отсутствуют	данные отсутствуют		
64	727803.1	1285613.71	данные отсутствуют	данные отсутствуют		
65	728036.75	1285738.6	данные отсутствуют	данные отсутствуют		
66	728260.06	1285857.96	данные отсутствуют	данные отсутствуют		
67	728481.71	1285976.43	данные отсутствуют	данные отсутствуют		
68	728746.4	1286117.91	данные отсутствуют	данные отсутствуют		
69	728857.28	1286177.18	данные отсутствуют	данные отсутствуют		

Государственный регистратор		ФГИС ЕГРН	
полное наименование должности		подпись	инициалы, фамилия

М.П.

Сооружение			
вид объекта недвижимости			
Лист № ____ Раздела	Всего листов раздела : ____	Всего разделов: ____	Всего листов выписки: ____
14.10.2021 № 99/2021/423676456			
Кадастровый номер:		02:00:000000:1357	

Номер точки	Координаты, м		Радиус, м	Средняя квадратическая погрешность определения координат характерных точек контура, м	Глубина, высота, м	
	X	Y			H1	H2
1	2	3	4	5	6	7
70	729035.14	1286272.24	данные отсутствуют	данные отсутствуют		
71	729248.33	1286386.2	данные отсутствуют	данные отсутствуют		
72	729479.67	1286509.85	данные отсутствуют	данные отсутствуют		
73	729719.14	1286637.84	данные отсутствуют	данные отсутствуют		
74	729983.47	1286779.13	данные отсутствуют	данные отсутствуют		
75	730282.43	1286938.92	данные отсутствуют	данные отсутствуют		
76	730487.69	1287048.63	данные отсутствуют	данные отсутствуют		
77	730706.92	1287165.82	данные отсутствуют	данные отсутствуют		
78	730903.22	1287270.74	данные отсутствуют	данные отсутствуют		
79	731093.47	1287372.43	данные отсутствуют	данные отсутствуют		
80	731248.71	1287455.41	данные отсутствуют	данные отсутствуют		
81	731370.63	1287520.57	данные отсутствуют	данные отсутствуют		
82	731468.36	1287572.81	данные отсутствуют	данные отсутствуют		
83	731604.49	1287645.57	данные отсутствуют	данные отсутствуют		

Государственный регистратор		ФГИС ЕГРН
полное наименование должности	подпись	инициалы, фамилия

М.П.

Сооружение			
вид объекта недвижимости			
Лист № ____ Раздела	Всего листов раздела : ____	Всего разделов: ____	Всего листов выписки: ____
14.10.2021 № 99/2021/423676456			
Кадастровый номер:		02:00:000000:1357	

Номер точки	Координаты, м		Радиус, м	Средняя квадратическая погрешность определения координат характерных точек контура, м	Глубина, высота, м	
	X	Y			H1	H2
1	2	3	4	5	6	7
84	731831.63	1287766.98	данные отсутствуют	данные отсутствуют		
85	731992.23	1287852.82	данные отсутствуют	данные отсутствуют		
86	732215.61	1287972.21	данные отсутствуют	данные отсутствуют		
87	732436.26	1288090.16	данные отсутствуют	данные отсутствуют		
88	732612.29	1288184.24	данные отсутствуют	данные отсутствуют		
89	732876.62	1288325.53	данные отсутствуют	данные отсутствуют		
90	733134.87	1288463.56	данные отсутствуют	данные отсутствуют		
91	733382.48	1288595.91	данные отсутствуют	данные отсутствуют		
92	733611.55	1288718.35	данные отсутствуют	данные отсутствуют		
93	733840.77	1288840.87	данные отсутствуют	данные отсутствуют		
94	734064.18	1288960.28	данные отсутствуют	данные отсутствуют		
95	734295.1	1289083.71	данные отсутствуют	данные отсутствуют		
96	734515.6	1289201.57	данные отсутствуют	данные отсутствуют		
97	734694.72	1289297.31	данные отсутствуют	данные отсутствуют		

Государственный регистратор		ФГИС ЕГРН
полное наименование должности	подпись	инициалы, фамилия

М.П.

Сооружение			
вид объекта недвижимости			
Лист № ____ Раздела	Всего листов раздела : ____	Всего разделов: ____	Всего листов выписки: ____
14.10.2021 № 99/2021/423676456			
Кадастровый номер:		02:00:000000:1357	

Номер точки	Координаты, м		Радиус, м	Средняя квадратическая погрешность определения координат характерных точек контура, м	Глубина, высота, м	
	X	Y			H1	H2
1	2	3	4	5	6	7
98	734933.36	1289424.87	данные отсутствуют	данные отсутствуют		
99	735174.09	1289553.54	данные отсутствуют	данные отсутствуют		
100	735399.36	1289673.94	данные отсутствуют	данные отсутствуют		
101	735684.34	1289826.27	данные отсутствуют	данные отсутствуют		
102	735912.09	1289948	данные отсутствуют	данные отсутствуют		
103	736143.34	1290071.6	данные отсутствуют	данные отсутствуют		
104	736385.23	1290200.89	данные отсутствуют	данные отсутствуют		
105	736618.33	1290325.49	данные отсутствуют	данные отсутствуют		
106	736844.84	1290446.56	данные отсутствуют	данные отсутствуют		
107	737063.77	1290563.58	данные отсутствуют	данные отсутствуют		
108	737297.39	1290688.45	данные отсутствуют	данные отсутствуют		
109	737522.6	1290808.82	данные отсутствуют	данные отсутствуют		
110	737758.29	1290934.8	данные отсутствуют	данные отсутствуют		
111	737998.51	1291064.93	данные отсутствуют	данные отсутствуют		

Государственный регистратор		ФГИС ЕГРН
полное наименование должности	подпись	инициалы, фамилия

М.П.

Раздел 5.1

Выписка из Единого государственного реестра недвижимости об объекте недвижимости
Описание местоположения объекта недвижимости

Сооружение			
вид объекта недвижимости			
Лист № ____ Раздела	Всего листов раздела : ____	Всего разделов: ____	Всего листов выписки: ____
14.10.2021 № 99/2021/423676456			
Кадастровый номер:		02:00:000000:1357	

Номер точки	Координаты, м		Радиус, м	Средняя квадратическая погрешность определения координат характерных точек контура, м	Глубина, высота, м	
	X	Y			H1	H2
1	2	3	4	5	6	7
112	738182.97	1291186.5	данные отсутствуют	данные отсутствуют		
113	738350.89	1291101.34	данные отсутствуют	данные отсутствуют		
114	738455.47	1291051.76	данные отсутствуют	данные отсутствуют		
115	738640.65	1290961.72	данные отсутствуют	данные отсутствуют		
116	738777.87	1290953.13	данные отсутствуют	данные отсутствуют		
117	738784.76	1290964.28	данные отсутствуют	данные отсутствуют		

2. Сведения о предельных высоте и глубине конструктивных элементов объекта недвижимости

Предельная глубина конструктивных элементов объекта недвижимости, м	данные отсутствуют
Предельная высота конструктивных элементов объекта недвижимости, м	данные отсутствуют

Государственный регистратор		ФГИС ЕГРН
полное наименование должности	подпись	инициалы, фамилия

М.П.

Сооружение			
вид объекта недвижимости			
Лист № ____ Раздела	Всего листов раздела : ____	Всего разделов: ____	Всего листов выписки: ____
14.10.2021 № 99/2021/423676456			
Кадастровый номер:		02:00:000000:1357	

3. Сведения о характерных точках пересечения контура объекта недвижимости с контуром (контурами) иных зданий, сооружений, объектов незавершенного строительства						
Система координат						
Зона №						
Номера характерных точек контура	Координаты, м		Средняя квадратическая погрешность определения координат характерных точек контура, м	Глубина, высота, м		Кадастровые номера иных объектов недвижимости, с контурами которых пересекается контур данного объекта недвижимости
	X	Y		N1	N2	
1	2	3	4	5	6	7
Государственный регистратор						ФГИС ЕГРН
полное наименование должности				подпись		инициалы, фамилия

М.П.

Выписка из Единого государственного реестра недвижимости об объекте недвижимости
Сведения о характеристиках объекта недвижимости

На основании запроса от 10.10.2021 г., поступившего на рассмотрение 11.10.2021 г., сообщаем, что согласно записям Единого государственного реестра недвижимости:

Сооружение			
вид объекта недвижимости			
Лист № ____ Раздела	Всего листов раздела : ____	Всего разделов: ____	Всего листов выписки: ____
11.10.2021 № 99/2021/422972468			
Кадастровый номер:		02:00:000000:1732	
Номер кадастрового квартала:	02:00:000000		
Дата присвоения кадастрового номера:	29.05.2017		
Ранее присвоенный государственный учетный номер:	Инвентарный номер: 16, Условный номер: 02:401:16:0000:312, Условный номер: 02:401:16:0000:312, Условный номер: 02:401:16:0000:312		
Адрес:	Республика Башкортостан, по территориям районов: Янаульский, Калтасинский, Бураевский, Мишкинский, Бирский, Благовещенский, Уфимский, Иглинский		
Основная характеристика (для сооружения):	протяженность	250070	м
	тип	значение	единица измерения
Назначение:	1.1. сооружения электроэнергетики		
Наименование:	ВЛ-500 кВ "Буйская-Уфимская"		
Количество этажей, в том числе подземных этажей:	данные отсутствуют		
Год ввода в эксплуатацию по завершении строительства:	данные отсутствуют		
Год завершения строительства:	2000		
Кадастровая стоимость, руб.:	9017261.6		
Государственный регистратор		ФГИС ЕГРН	
полное наименование должности		подпись	инициалы, фамилия

М.П.

Раздел 1

Выписка из Единого государственного реестра недвижимости об объекте недвижимости
Сведения о характеристиках объекта недвижимости

На основании запроса от 10.10.2021 г., поступившего на рассмотрение 11.10.2021 г., сообщаем, что согласно записям Единого государственного реестра недвижимости:

Сооружение			
вид объекта недвижимости			
Лист № ____ Раздела	Всего листов раздела : ____	Всего разделов: ____	Всего листов выписки: ____
11.10.2021 № 99/2021/422972468			
Кадастровый номер:		02:00:000000:1732	

Кадастровые номера иных объектов недвижимости, в пределах которых расположен объект недвижимости:	02:00:000000:1818, 02:13:000000:106, 02:13:000000:1110, 02:13:000000:1111, 02:13:000000:116, 02:13:000000:117, 02:13:000000:1181, 02:13:000000:1270, 02:13:000000:15, 02:13:000000:24, 02:13:000000:28, 02:13:000000:4, 02:13:000000:6, 02:13:000000:86, 02:13:000000:98, 02:13:010501:14, 02:13:010501:15, 02:13:010501:16, 02:13:010501:18, 02:13:010501:19, 02:13:010501:23, 02:13:010501:26, 02:13:010502:2, 02:13:010502:3, 02:13:010502:4, 02:13:010502:5, 02:13:010502:6, 02:13:010502:7, 02:13:010502:9, 02:13:010703:10, 02:13:010703:11, 02:13:010703:12, 02:13:010703:13, 02:13:010703:14, 02:13:010703:15, 02:13:010703:18, 02:13:010703:9, 02:13:040301:120, 02:13:040301:126, 02:13:040301:34, 02:13:040301:35, 02:13:040301:36, 02:13:040301:37, 02:13:040301:38, 02:13:040301:41, 02:13:040301:42, 02:13:040301:46, 02:13:040301:61, 02:13:040403:1, 02:13:040403:10, 02:13:040403:2, 02:13:040403:7, 02:13:040403:8, 02:13:040403:9, 02:13:040404:1, 02:13:040404:10, 02:13:040404:13, 02:13:040404:3, 02:13:040404:8, 02:13:040404:9, 02:13:040405:106, 02:13:040405:118, 02:13:040405:27, 02:13:040405:28, 02:13:040405:29, 02:13:040405:30, 02:13:040405:31, 02:13:040405:32, 02:13:040405:33, 02:13:040405:34, 02:13:040405:35, 02:13:040405:36, 02:13:040405:37, 02:13:040405:52, 02:13:040405:53, 02:13:040405:54, 02:13:040405:56, 02:13:040405:57, 02:13:040405:58, 02:13:040405:6, 02:13:040405:7, 02:13:040501:1, 02:13:040501:4, 02:13:040501:22, 02:13:040501:4, 02:13:040501:5, 02:13:040501:7, 02:13:040501:8, 02:13:040501:9, 02:13:040502:21, 02:13:040502:22, 02:13:040502:23, 02:13:040502:24, 02:13:040502:25, 02:13:040502:26, 02:13:040502:27, 02:13:040502:32, 02:13:070101:32, 02:13:070101:33, 02:13:070101:34, 02:13:070101:35, 02:13:070101:36, 02:13:070101:37, 02:13:070101:38, 02:13:070101:39, 02:13:070101:40, 02:13:070101:41, 02:13:070101:42, 02:13:070101:43, 02:13:070101:44, 02:13:070101:56, 02:13:070101:57, 02:13:070101:58, 02:13:070101:59, 02:13:070101:63, 02:13:070101:65, 02:13:070102:10, 02:13:070102:2, 02:13:070102:3, 02:13:070701:1, 02:13:070701:3, 02:13:070701:4, 02:13:070701:5, 02:13:070701:6, 02:13:070701:7, 02:13:070701:8, 02:13:070801:12, 02:13:070801:15, 02:13:070801:19, 02:13:070801:2, 02:13:070801:20, 02:13:070801:3, 02:13:070801:4, 02:13:070801:5, 02:13:070801:6, 02:13:070801:7, 02:13:070801:8, 02:13:070801:9, 02:13:070802:10, 02:13:070802:2, 02:13:070802:3, 02:13:070802:32, 02:13:070802:4, 02:13:070802:5, 02:13:070802:6, 02:13:070802:7, 02:13:100201:1, 02:13:100201:3, 02:13:100201:5, 02:13:100201:6, 02:13:100202:164, 02:13:100202:24, 02:13:100202:25, 02:13:100202:26, 02:13:100202:27, 02:13:100202:28, 02:13:100202:29, 02:13:100202:30, 02:13:100202:31, 02:13:100202:34, 02:13:100202:35, 02:13:100403:105, 02:13:100403:106, 02:13:100403:114, 02:13:100403:115, 02:13:100403:116, 02:13:100403:117, 02:13:100403:118, 02:13:100403:119, 02:13:100403:120, 02:13:100403:121, 02:13:100403:122, 02:13:100403:123, 02:13:100403:129, 02:13:100403:181, 02:13:100403:238, 02:13:100501:36, 02:13:100501:37, 02:13:100501:39, 02:13:100501:40, 02:13:100501:41, 02:13:100501:42, 02:13:100501:43, 02:13:100501:44, 02:13:100501:45, 02:13:100501:55, 02:13:100702:17, 02:13:100702:18, 02:13:100702:19, 02:13:100702:20, 02:13:100702:35, 02:13:100702:39, 02:13:100702:42, 02:13:100702:43, 02:13:100702:46, 02:13:110603:10, 02:13:110603:20, 02:13:110603:21, 02:13:110603:9, 02:13:160301:101, 02:13:160301:102, 02:13:160301:110, 02:13:160301:112, 02:13:160301:113,
---	---

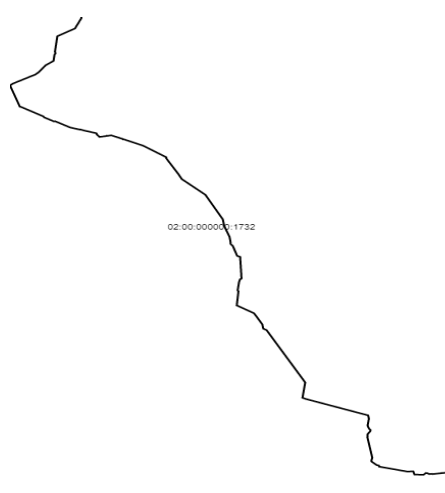
02:13:160301:114, 02:13:160301:115, 02:13:160301:116, 02:13:160301:117, 02:13:160301:118,
02:13:160301:119, 02:13:160301:120, 02:13:160301:121, 02:13:160301:122, 02:13:160301:123,
02:13:160301:124, 02:13:160301:143, 02:13:160301:17, 02:13:160301:18, 02:13:160301:19, 02:13:160301:206,
02:13:160301:208, 02:13:160301:209, 02:13:160301:210, 02:13:160301:266, 02:15:000000:1198,
02:15:000000:1212, 02:15:000000:1479, 02:15:000000:1501, 02:15:000000:1671, 02:15:000000:1700,
02:15:000000:1725, 02:15:000000:278, 02:15:000000:282, 02:15:000000:284, 02:15:000000:316,
02:15:000000:320, 02:15:000000:324, 02:15:051202:1, 02:15:051202:22, 02:15:051202:23, 02:15:051202:43,
02:15:051202:44, 02:15:051202:45, 02:15:051202:46, 02:15:051202:6, 02:15:051203:103, 02:15:051203:113,
02:15:051203:114, 02:15:051203:14, 02:15:051203:156, 02:15:051203:157, 02:15:051203:158,
02:15:051203:159, 02:15:051203:160, 02:15:051203:161, 02:15:051203:162, 02:15:051203:196,
02:15:051203:3, 02:15:051203:9, 02:15:071701:10, 02:15:071701:109, 02:15:071701:14, 02:15:071701:4,
02:15:071701:50, 02:15:071701:51, 02:15:071701:52, 02:15:071701:53, 02:15:071701:54, 02:15:071701:55,
02:15:071701:56, 02:15:071701:57, 02:15:071701:58, 02:15:071701:59, 02:15:071701:60, 02:15:071701:61,
02:15:071701:62, 02:15:071701:63, 02:15:071701:64, 02:15:071701:9, 02:15:071702:29, 02:15:071702:30,
02:15:071702:31, 02:15:071702:32, 02:15:071702:33, 02:15:071702:34, 02:15:071702:35, 02:15:071702:36,
02:15:071702:37, 02:15:071702:38, 02:15:071702:39, 02:15:071702:40, 02:15:071702:41, 02:15:071702:42,
02:15:071702:8, 02:15:072102:138, 02:15:072102:149, 02:15:072102:150, 02:15:072102:151,
02:15:072102:152, 02:15:072102:153, 02:15:072102:154, 02:15:072102:155, 02:15:072102:156,
02:15:072102:157, 02:15:072102:158, 02:15:072102:159, 02:15:072102:196, 02:15:091003:30,
02:15:091003:70, 02:15:091003:71, 02:15:091003:72, 02:15:091003:73, 02:15:110602:188, 02:15:110602:202,
02:15:110602:6, 02:15:160402:103, 02:15:160403:106, 02:15:160403:124, 02:15:160403:125,
02:15:160403:126, 02:15:160403:127, 02:15:160403:128, 02:15:160403:129, 02:15:160403:130,
02:15:160403:131, 02:15:160403:134, 02:15:160403:135, 02:15:160403:136, 02:15:1600000:1079,
02:17:000000:1089, 02:17:000000:1093, 02:17:000000:1094, 02:17:000000:1095, 02:17:000000:1096,
02:17:000000:1108, 02:17:000000:1111, 02:17:000000:1112, 02:17:000000:1113, 02:17:000000:1114,
02:17:000000:1115, 02:17:000000:1116, 02:17:000000:1117, 02:17:000000:1118, 02:17:000000:1119,
02:17:000000:1123, 02:17:000000:1124, 02:17:000000:1125, 02:17:000000:1126, 02:17:000000:1147,
02:17:000000:1249, 02:17:000000:151, 02:17:000000:169, 02:17:000000:186, 02:17:000000:187,
02:17:000000:192, 02:17:000000:193, 02:17:000000:200, 02:17:000000:215, 02:17:000000:244,
02:17:000000:246, 02:17:000000:247, 02:17:000000:40, 02:17:000000:43, 02:17:000000:470,
02:17:000000:504, 02:17:000000:505, 02:17:000000:535, 02:17:000000:56, 02:17:000000:943,
02:17:000000:960, 02:17:011301:2, 02:17:011301:2, 02:17:011301:2, 02:17:011301:11, 02:17:011301:13,
02:17:011301:14, 02:17:011301:15, 02:17:011301:16, 02:17:011301:17, 02:17:011301:18, 02:17:011301:4,
02:17:011301:59, 02:17:011301:60, 02:17:011301:61, 02:17:011301:62, 02:17:011301:63, 02:17:011301:64,
02:17:011301:65, 02:17:011301:66, 02:17:011301:67, 02:17:011302:11, 02:17:011302:13, 02:17:011302:39,
02:17:011302:40, 02:17:011302:41, 02:17:011302:43, 02:17:011302:46, 02:17:011302:47, 02:17:011302:48,
02:17:011302:49, 02:17:011302:50, 02:17:011302:51, 02:17:011302:52, 02:17:011302:53, 02:17:011302:54,
02:17:011302:55, 02:17:011302:56, 02:17:011602:10, 02:17:011602:12, 02:17:011602:21, 02:17:011602:38,
02:17:011602:39, 02:17:011602:40, 02:17:011602:41, 02:17:011602:42, 02:17:011602:43, 02:17:011602:44,
02:17:011602:45, 02:17:011602:46, 02:17:011603:11, 02:17:011603:6, 02:17:011801:19, 02:17:011801:23,
02:17:011801:24, 02:17:011801:25, 02:17:011801:26, 02:17:011801:3, 02:17:011801:6, 02:17:040801:15,
02:17:040801:17, 02:17:040801:19, 02:17:040801:20, 02:17:040801:21, 02:17:040801:52, 02:17:040801:53,
02:17:040801:54, 02:17:040801:55, 02:17:040801:56, 02:17:040801:57, 02:17:040801:58, 02:17:040801:59,
02:17:040801:60, 02:17:040801:61, 02:17:040801:62, 02:17:040801:63, 02:17:040801:64, 02:17:040801:7,
02:17:040802:1, 02:17:040802:10, 02:17:040802:214, 02:17:040802:79, 02:17:040802:8, 02:17:040802:84,
02:17:040802:85, 02:17:040802:86, 02:17:040802:87, 02:17:040802:88, 02:17:040802:89, 02:17:040802:90,
02:17:040802:92, 02:17:040901:4, 02:17:040901:7, 02:17:040903:4, 02:17:040903:8, 02:17:090602:1,
02:17:090602:42, 02:17:090602:43, 02:17:090602:44, 02:17:090602:77, 02:17:090602:78, 02:17:090602:79,
02:17:090602:81, 02:17:090602:82, 02:17:090901:10, 02:17:090901:15, 02:17:090901:17, 02:17:090901:38,
02:17:090901:40, 02:17:090901:41, 02:17:101001:27, 02:17:101001:44, 02:17:101001:45, 02:17:101001:46,
02:17:101001:47, 02:17:101001:48, 02:17:101001:49, 02:17:101001:50, 02:26:000000:102, 02:26:000000:122,
02:26:000000:146, 02:26:000000:155, 02:26:000000:2332, 02:26:000000:27, 02:26:000000:3190,
02:26:000000:5384, 02:26:000000:66, 02:26:000000:7, 02:26:000000:74, 02:26:000000:81, 02:26:170102:10,
02:26:170102:118, 02:26:170102:12, 02:26:170102:23, 02:26:170102:37, 02:26:170102:39, 02:26:170102:5,
02:26:170501:116, 02:26:170501:15, 02:26:170501:2, 02:26:170501:357, 02:26:170501:359, 02:26:170501:360,
02:26:170501:361, 02:26:170501:362, 02:26:170501:363, 02:26:170501:364, 02:26:170501:383,
02:26:170501:413, 02:26:170501:414, 02:26:170501:415, 02:26:170501:416, 02:26:170501:417,
02:26:170501:418, 02:26:170501:419, 02:26:170501:437, 02:26:170501:438, 02:26:170501:439,
02:26:170501:440, 02:26:170501:441, 02:26:170501:442, 02:26:170501:443, 02:26:170501:446,
02:26:170501:9, 02:26:170701:4, 02:26:170701:6, 02:26:170701:7, 02:26:170701:8, 02:26:171201:204,
02:26:171201:205, 02:26:171201:210, 02:26:171201:213, 02:26:171201:341, 02:26:171201:345,
02:26:171201:347, 02:26:171201:348, 02:26:171201:349, 02:26:171201:350, 02:26:171201:351,
02:26:171201:352, 02:26:171201:377, 02:26:171201:424, 02:26:171201:549, 02:26:171201:7,
02:26:171201:843, 02:26:180701:1, 02:26:180701:254, 02:26:180701:305, 02:26:180701:306,
02:26:180701:307, 02:26:180701:308, 02:26:180701:327, 02:26:181001:1425, 02:26:181001:1426,
02:26:181001:1427, 02:26:181001:1428, 02:26:181001:1429, 02:26:181001:1734, 02:26:181001:2825,
02:26:181001:4, 02:26:181001:8, 02:26:181001:872, 02:26:181001:873, 02:29:000000:100, 02:29:000000:137,
02:29:000000:162, 02:29:000000:180, 02:29:000000:183, 02:29:000000:189, 02:29:000000:195,
02:29:000000:200, 02:29:000000:210, 02:29:000000:211, 02:29:000000:222, 02:29:000000:223,
02:29:000000:224, 02:29:000000:225, 02:29:000000:229, 02:29:000000:236, 02:29:000000:237,
02:29:000000:238, 02:29:000000:239, 02:29:000000:243, 02:29:000000:244, 02:29:000000:251,
02:29:000000:2545, 02:29:000000:26, 02:29:000000:28, 02:29:000000:2820, 02:29:000000:29,
02:29:000000:3354, 02:29:000000:3446, 02:29:000000:3447, 02:29:000000:3493, 02:29:000000:3496,
02:29:000000:3501, 02:29:000000:3503, 02:29:000000:3504, 02:29:000000:36, 02:29:000000:3633,
02:29:000000:37, 02:29:000000:3815, 02:29:000000:3893, 02:29:000000:39, 02:29:000000:4139,
02:29:020603:14, 02:29:020603:21, 02:29:020603:28, 02:29:020603:33, 02:29:020603:37, 02:29:020603:38,
02:29:020603:39, 02:29:020603:40, 02:29:020603:41, 02:29:020603:42, 02:29:020603:43, 02:29:020603:44,
02:29:020603:45, 02:29:020603:46, 02:29:020603:47, 02:29:020603:48, 02:29:020603:49, 02:29:020603:50,
02:29:030503:13, 02:29:030503:14, 02:29:030503:18, 02:29:030503:19, 02:29:030503:22, 02:29:030503:26,
02:29:030503:28, 02:29:030503:29, 02:29:030503:30, 02:29:030503:31, 02:29:030503:35, 02:29:030503:36,
02:29:030503:37, 02:29:030503:38, 02:29:030503:39, 02:29:030503:46, 02:29:030802:11, 02:29:030802:12,
02:29:030802:6, 02:29:030802:8, 02:29:030902:16, 02:29:030902:17, 02:29:030902:24, 02:29:030902:26,
02:29:030902:37, 02:29:051401:25, 02:29:051401:28, 02:29:051401:29, 02:29:051402:100, 02:29:051402:101,
02:29:051402:118, 02:29:051402:71, 02:29:051402:79, 02:29:051402:83, 02:29:051402:94, 02:29:051402:95,
02:29:051402:96, 02:29:051402:97, 02:29:051402:98, 02:29:051403:11, 02:29:051403:12, 02:29:051501:188,
02:29:051501:193, 02:29:051501:194, 02:29:051501:205, 02:29:051501:206, 02:29:051501:352,
02:29:051502:113, 02:29:051502:28, 02:29:051502:31, 02:29:051502:32, 02:29:051502:39, 02:29:051502:42,
02:29:051502:48, 02:29:051502:64, 02:29:051502:65, 02:29:051502:66, 02:29:051502:67, 02:29:051502:68,
02:29:051502:69, 02:29:051502:70, 02:29:051502:71, 02:29:051502:72, 02:29:051502:73, 02:29:051502:74,
02:29:051502:75, 02:29:110101:32, 02:29:111204:15, 02:29:111204:17, 02:29:111204:24, 02:29:111204:26,
02:29:111204:28, 02:29:120601:25, 02:29:120601:30, 02:29:120601:31, 02:29:120601:34, 02:29:120601:46,
02:29:120602:11, 02:29:120602:19, 02:29:120602:8, 02:29:120701:104, 02:29:120701:106, 02:29:120701:114,
02:29:120701:140, 02:29:120701:141, 02:29:120701:33, 02:29:120701:95, 02:29:120701:98, 02:29:120801:34,
02:29:120801:39, 02:29:120801:53, 02:29:120801:63, 02:29:120802:27, 02:29:120802:28, 02:29:160801:25,
02:29:160801:41, 02:29:160801:42, 02:29:160801:43, 02:29:160801:45, 02:29:160801:47, 02:29:160801:52,
02:29:160801:72, 02:29:160802:11, 02:29:160802:13, 02:29:160802:9, 02:29:160902:3, 02:29:160902:5,
02:29:161001:11, 02:29:161001:13, 02:29:161001:18, 02:29:161001:19, 02:29:161001:20, 02:29:161001:21,
02:29:161001:22, 02:29:161001:6, 02:29:161201:11, 02:29:161201:9, 02:39:000000:104, 02:39:000000:112,

	02:39:000000:1168, 02:39:000000:129, 02:39:000000:130, 02:39:000000:131, 02:39:000000:136, 02:39:000000:137, 02:39:000000:165, 02:39:000000:817, 02:39:000000:826, 02:39:000000:91, 02:39:000000:92, 02:39:011701:10, 02:39:011701:11, 02:39:011701:12, 02:39:011701:13, 02:39:011701:14, 02:39:011701:3, 02:39:011701:38, 02:39:011701:4, 02:39:011701:5, 02:39:011701:6, 02:39:011701:7, 02:39:011701:8, 02:39:011701:9, 02:39:020602:1, 02:39:020602:10, 02:39:020602:11, 02:39:020602:12, 02:39:020602:5, 02:39:020602:6, 02:39:020602:7, 02:39:020802:4, 02:39:020802:8, 02:39:020802:9, 02:39:020902:13, 02:39:020902:14, 02:39:020902:15, 02:39:020902:16, 02:39:020902:17, 02:39:020902:18, 02:39:020902:19, 02:39:020902:2, 02:39:020902:36, 02:39:020902:37, 02:39:020902:4, 02:39:020902:5, 02:39:020902:6, 02:39:020902:8, 02:39:021201:35, 02:39:021201:37, 02:39:021201:39, 02:39:021201:41, 02:39:021201:44, 02:39:021203:39, 02:39:040501:14, 02:39:040501:16, 02:39:040501:17, 02:39:040501:18, 02:39:040501:19, 02:39:040501:20, 02:39:040501:21, 02:39:040501:37, 02:39:040501:5, 02:39:040502:17, 02:39:040502:18, 02:39:040502:19, 02:39:040502:4, 02:39:040502:5, 02:39:040502:53, 02:39:040503:11, 02:39:040503:15, 02:39:040503:21, 02:39:040503:27, 02:39:040503:28, 02:39:040503:29, 02:39:040503:30, 02:39:040503:32, 02:39:040503:4, 02:39:040503:5, 02:39:040503:6, 02:39:040701:25, 02:39:040701:29, 02:39:040701:45, 02:39:040701:46, 02:39:040701:47, 02:39:040701:48, 02:39:040701:6, 02:39:040701:7, 02:39:040701:9, 02:39:040702:11, 02:39:040702:17, 02:39:040702:18, 02:39:040702:19, 02:39:040702:3, 02:39:050503:143, 02:39:050503:15, 02:39:050503:22, 02:39:050503:23, 02:39:050503:5, 02:47:000000:227, 02:47:000000:273, 02:47:000000:381, 02:47:000000:420, 02:47:000000:421, 02:47:160701:176, 02:47:160701:177, 02:47:160701:180, 02:47:160701:183, 02:47:160701:187, 02:47:160701:188, 02:47:160701:190, 02:47:160701:193, 02:47:160701:194, 02:47:160701:418, 02:47:160701:436, 02:47:160701:92, 02:47:160701:93, 02:47:160801:132, 02:47:160801:133, 02:47:160801:143, 02:47:160801:299, 02:47:160801:300, 02:47:160801:303, 02:47:160801:307, 02:47:160801:308, 02:47:160801:311, 02:47:160801:312, 02:47:160801:315, 02:47:160801:316, 02:47:160801:323, 02:47:160801:324, 02:47:160801:326, 02:47:160801:334, 02:47:160901:116, 02:47:160901:355, 02:47:160901:358, 02:47:160901:359, 02:47:160901:361, 02:47:160901:362, 02:47:160901:368, 02:47:160901:40, 02:47:160901:531, 02:47:160901:548, 02:47:161001:108, 02:47:161001:210, 02:47:161001:213, 02:47:161001:217, 02:47:161001:218, 02:47:161001:221, 02:47:161001:222, 02:54:000000:121, 02:54:000000:13, 02:54:000000:130, 02:54:000000:131, 02:54:000000:195, 02:54:000000:197, 02:54:000000:198, 02:54:000000:199, 02:54:000000:200, 02:54:000000:201, 02:54:000000:215, 02:54:000000:220, 02:54:000000:222, 02:54:000000:223, 02:54:000000:234, 02:54:000000:266, 02:54:000000:2945, 02:54:000000:457, 02:54:000000:4906, 02:54:000000:5505, 02:54:000000:5585, 02:54:000000:5586, 02:54:000000:5600, 02:54:000000:5624, 02:54:000000:6, 02:54:000000:89, 02:54:000000:90, 02:54:000000:95, 02:54:010305:10, 02:54:010305:2, 02:54:010305:9, 02:54:030105:11, 02:54:030105:12, 02:54:030105:132, 02:54:030105:133, 02:54:030105:16, 02:54:030105:23, 02:54:030105:78, 02:54:030105:79, 02:54:030105:8, 02:54:030105:80, 02:54:030105:81, 02:54:030105:82, 02:54:030105:83, 02:54:030105:84, 02:54:030105:85, 02:54:030105:86, 02:54:030105:87, 02:54:030105:88, 02:54:030108:15, 02:54:030108:16, 02:54:030108:17, 02:54:030108:18, 02:54:030108:19, 02:54:030108:20, 02:54:030108:21, 02:54:030108:5, 02:54:030201:337, 02:54:030205:18, 02:54:030205:19, 02:54:030205:20, 02:54:030205:21, 02:54:030205:22, 02:54:030205:23, 02:54:030205:24, 02:54:030205:25, 02:54:030205:26, 02:54:030205:27, 02:54:030205:3, 02:54:030205:4, 02:54:030205:8, 02:54:100306:112, 02:54:100306:18, 02:54:100306:88, 02:54:100306:89, 02:54:100306:90, 02:54:120109:61, 02:54:120109:62, 02:54:120109:63, 02:54:120109:64, 02:54:120109:65, 02:54:120109:66, 02:54:120109:67, 02:54:120109:68, 02:54:120204:1, 02:54:120204:105, 02:54:120204:106, 02:54:120204:77, 02:54:120204:85, 02:54:120208:12, 02:54:120208:16, 02:54:120208:32, 02:54:120208:47, 02:54:120208:48, 02:54:120208:49, 02:54:160104:16, 02:54:160104:17, 02:54:160104:18, 02:54:160104:19, 02:54:160104:2, 02:54:160104:20, 02:54:160104:21, 02:54:160104:22, 02:54:160104:23, 02:54:160104:3, 02:54:160104:4, 02:54:160104:9, 02:54:160209:10, 02:54:160209:161, 02:54:160209:34, 02:54:160209:35, 02:54:160209:36, 02:54:160209:37, 02:54:160209:38, 02:54:160209:39, 02:54:160209:40, 02:54:160209:41, 02:54:160209:42, 02:54:160209:43, 02:54:160209:44, 02:54:160209:45, 02:54:160209:46, 02:54:160209:47, 02:54:160209:49, 02:54:160209:9, 02:54:180203:17, 02:54:180203:23, 02:54:180203:24, 02:54:180203:36, 02:54:180203:37, 02:54:180203:38, 02:54:180203:39, 02:54:180203:40, 02:54:180203:41, 02:54:180203:42, 02:54:180203:43, 02:54:180203:44, 02:54:180203:45, 02:54:180203:46, 02:54:180203:47, 02:54:180204:12, 02:54:180204:13, 02:54:180204:14, 02:54:180204:15, 02:54:180204:16, 02:54:180204:6, 02:54:180204:7, 02:54:180204:8, 02:72:000000:537, 02:72:010402:40	
Кадастровые номера помещений, машино-мест, расположенных в здании или сооружении:	данные отсутствуют	
Кадастровые номера объектов недвижимости, из которых образован объект недвижимости:	данные отсутствуют	
Кадастровые номера образованных объектов недвижимости:	данные отсутствуют	
Сведения о включении объекта недвижимости в состав предприятия как имущественного комплекса:		
Сведения о включении объекта недвижимости в состав единого недвижимого комплекса:		
Кадастровый номер земельного участка, если входящие в состав единого недвижимого комплекса объекты недвижимости расположены на одном земельном участке	данные отсутствуют	
Виды разрешенного использования:	данные отсутствуют	
Сведения о включении объекта недвижимости в реестр объектов культурного наследия:	данные отсутствуют	
Сведения о кадастровом инженерере:	Степанова Марина Валерьевна №	
Статус записи об объекте недвижимости:	Сведения об объекте недвижимости имеют статус "актуальные, ранее учтенные"	
Особые отметки:	Сведения о назначении имеют статус «Актуальные незасвидетельствованные». Право (ограничение права, обременение объекта недвижимости) зарегистрировано на данный объект недвижимости с назначением отсутствует. Сведения необходимые для заполнения раздела 6 отсутствуют.	
Получатель выписки:	Рачкова Елена Сергеевна	
Государственный регистратор		ФГИС ЕГРН
полное наименование должности	подпись	инициалы, фамилия

М.П.

Сооружение		
вид объекта недвижимости		
Лист № ____ Раздела	Всего листов раздела : ____	Всего разделов: ____
Всего листов выписки: ____		
11.10.2021 № 99/2021/422972468		
Кадастровый номер:		02:00:000000:1732
1.	Правообладатель (правообладатели):	1.1. Общество с ограниченной ответственностью "Башкирская сетевая компания", ИНН: 0273056757
2.	Вид, номер и дата государственной регистрации права:	2.1. Собственность, № 02-04-01/120/2006-350 от 17.05.2006
Ограничение прав и обременение объекта недвижимости:		
3.	3.1.1.	вид:
		дата государственной регистрации:
		номер государственной регистрации:
		срок, на который установлено ограничение прав и обременение объекта недвижимости:
		лицо, в пользу которого установлено ограничение прав и обременение объекта недвижимости:
	основание государственной регистрации:	
5.	Заявленные в судебном порядке права требования:	данные отсутствуют
6.	Сведения о возражении в отношении зарегистрированного права:	данные отсутствуют
7.	Сведения о наличии решения об изъятии объекта недвижимости для государственных и муниципальных нужд:	данные отсутствуют
8.	Сведения о невозможности государственной регистрации без личного участия правообладателя или его законного представителя:	
9.	Правопритязания и сведения о наличии поступивших, но не рассмотренных заявлений о проведении государственной регистрации права (перехода, прекращения права), ограничения права или обременения объекта недвижимости, сделки в отношении объекта недвижимости:	данные отсутствуют
10.	Сведения об осуществлении государственной регистрации сделки, права, ограничения права без необходимого в силу закона согласия третьего лица, органа:	данные отсутствуют
Государственный регистратор		ФГИС ЕГРН
полное наименование должности		подпись
		инициалы, фамилия

М.П.

Сооружение			
вид объекта недвижимости			
Лист № ____ Раздела	Всего листов раздела : ____	Всего разделов: ____	Всего листов выписки: ____
11.10.2021 № 99/2021/422972468			
Кадастровый номер:		02:00:000000:1732	
Схема расположения объекта недвижимости (части объекта недвижимости) на земельном участке(ах)			
			
Масштаб 1:	Условные обозначения:		
Государственный регистратор		ФГИС ЕГРН	
полное наименование должности		подпись	инициалы, фамилия

М.П.

Раздел 5.1

Сооружение						
вид объекта недвижимости						
Лист № ____ Раздела	Всего листов раздела : ____		Всего разделов: ____		Всего листов выписки: ____	
11.10.2021 № 99/2021/422972468						
Кадастровый номер:			02:00:000000:1732			
1. Сведения о координатах характерных точек контура объекта недвижимости						
Система координат: МСК-02, зона 1						
Зона №						
Номер точки	Координаты, м		Радиус, м	Средняя квадратическая погрешность определения координат характерных точек контура, м	Глубина, высота, м	
	X	Y			N1	N2
1	2	3	4	5	6	7
1	670697.98	1393439.91	данные отсутствуют	данные отсутствуют		
2	670738.51	1393384.8	данные отсутствуют	данные отсутствуют		
3	670938.79	1393377.6	данные отсутствуют	данные отсутствуют		
4	671265.74	1393366.59	данные отсутствуют	данные отсутствуют		
5	671359.99	1393443.27	данные отсутствуют	данные отсутствуют		
6	671674.84	1393423.34	данные отсутствуют	данные отсутствуют		
7	672003.79	1393402.95	данные отсутствуют	данные отсутствуют		
8	672297.91	1393383.3	данные отсутствуют	данные отсутствуют		
9	672558.49	1393366.89	данные отсутствуют	данные отсутствуют		
10	672811.17	1393349.54	данные отсутствуют	данные отсутствуют		
11	673209.99	1393321.46	данные отсутствуют	данные отсутствуют		
12	673602.71	1393297.29	данные отсутствуют	данные отсутствуют		
13	673940.23	1393274.35	данные отсутствуют	данные отсутствуют		
Государственный регистратор			ФГИС ЕГРН			
полное наименование должности			подпись	инициалы, фамилия		

М.П.

Сооружение			
вид объекта недвижимости			
Лист № ____ Раздела	Всего листов раздела : ____	Всего разделов: ____	Всего листов выписки: ____
11.10.2021 № 99/2021/422972468			
Кадастровый номер:		02:00:000000:1732	

Номер точки	Координаты, м		Радиус, м	Средняя квадратическая погрешность определения координат характерных точек контура, м	Глубина, высота, м	
	X	Y			H1	H2
1	2	3	4	5	6	7
14	674313.12	1393250.07	данные отсутствуют	данные отсутствуют		
15	674729.02	1393222.99	данные отсутствуют	данные отсутствуют		
16	675126.83	1393196.75	данные отсутствуют	данные отсутствуют		
17	675494.12	1393172.75	данные отсутствуют	данные отсутствуют		
18	675919.67	1393144.58	данные отсутствуют	данные отсутствуют		
19	676317.62	1393117.99	данные отсутствуют	данные отсутствуют		
20	676702.05	1393093.34	данные отсутствуют	данные отсутствуют		
21	677054.5	1393068.8	данные отсутствуют	данные отсутствуют		
22	677315.67	1392939.62	данные отсутствуют	данные отсутствуют		
23	677662.82	1392763.6	данные отсутствуют	данные отсутствуют		
24	677822.82	1392684.31	данные отсутствуют	данные отсутствуют		
25	677800.59	1392511.74	данные отсутствуют	данные отсутствуют		
26	677744.49	1392084.42	данные отсутствуют	данные отсутствуют		
27	677692.29	1391686.77	данные отсутствуют	данные отсутствуют		

Государственный регистратор		ФГИС ЕГРН	
полное наименование должности		подпись	инициалы, фамилия

М.П.

Сооружение			
вид объекта недвижимости			
Лист № ____ Раздела	Всего листов раздела : ____	Всего разделов: ____	Всего листов выписки: ____
11.10.2021 № 99/2021/422972468			
Кадастровый номер:		02:00:000000:1732	

Номер точки	Координаты, м		Радиус, м	Средняя квадратическая погрешность определения координат характерных точек контура, м	Глубина, высота, м	
	X	Y			H1	H2
1	2	3	4	5	6	7
28	677636.59	1391286.84	данные отсутствуют	данные отсутствуют		
29	677587.85	1390933.23	данные отсутствуют	данные отсутствуют		
30	677658.1	1390767.93	данные отсутствуют	данные отсутствуют		
31	677529.55	1390507.25	данные отсутствуют	данные отсутствуют		
32	677498.79	1390266.52	данные отсутствуют	данные отсутствуют		
33	677447.17	1389870.34	данные отсутствуют	данные отсутствуют		
34	677397.46	1389511.47	данные отсутствуют	данные отсутствуют		
35	677346.32	1389111.67	данные отсутствуют	данные отсутствуют		
36	677294.63	1388713.8	данные отсутствуют	данные отсутствуют		
37	677246.73	1388372.59	данные отсутствуют	данные отсутствуют		
38	677332.83	1388246.45	данные отсутствуют	данные отсутствуют		
39	677303.22	1387955.97	данные отсутствуют	данные отсутствуют		
40	677270.87	1387629.21	данные отсутствуют	данные отсутствуют		
41	677252.34	1387449.41	данные отсутствуют	данные отсутствуют		

Государственный регистратор		ФГИС ЕГРН	
полное наименование должности		подпись	инициалы, фамилия

М.П.

Сооружение			
вид объекта недвижимости			
Лист № ____ Раздела	Всего листов раздела : ____	Всего разделов: ____	Всего листов выписки: ____
11.10.2021 № 99/2021/422972468			
Кадастровый номер:		02:00:000000:1732	

Номер точки	Координаты, м		Радиус, м	Средняя квадратическая погрешность определения координат характерных точек контура, м	Глубина, высота, м	
	X	Y			H1	H2
1	2	3	4	5	6	7
42	677368.2	1387262.87	данные отсутствуют	данные отсутствуют		
43	677550.29	1386967.17	данные отсутствуют	данные отсутствуют		
44	677623.75	1386583.17	данные отсутствуют	данные отсутствуют		
45	677483.87	1386429.89	данные отсутствуют	данные отсутствуют		
46	677240.44	1386167.24	данные отсутствуют	данные отсутствуют		
47	677035.6	1385947.41	данные отсутствуют	данные отсутствуют		
48	677040.12	1385752.58	данные отсутствуют	данные отсутствуют		
49	677045.03	1385381.61	данные отсутствуют	данные отсутствуют		
50	677049.67	1385013.42	данные отсутствуют	данные отсутствуют		
51	677054.51	1384631.57	данные отсутствуют	данные отсутствуют		
52	677060.41	1384224.4	данные отсутствуют	данные отсутствуют		
53	677064.92	1383836.53	данные отсутствуют	данные отсутствуют		
54	677068.75	1383492.79	данные отсутствуют	данные отсутствуют		
55	677411.5	1383384.89	данные отсутствуют	данные отсутствуют		

Государственный регистратор		ФГИС ЕГРН	
полное наименование должности		подпись	инициалы, фамилия

М.П.

Сооружение			
вид объекта недвижимости			
Лист № ____ Раздела	Всего листов раздела : ____	Всего разделов: ____	Всего листов выписки: ____
11.10.2021 № 99/2021/422972468			
Кадастровый номер:		02:00:000000:1732	

Номер точки	Координаты, м		Радиус, м	Средняя квадратическая погрешность определения координат характерных точек контура, м	Глубина, высота, м	
	X	Y			H1	H2
1	2	3	4	5	6	7
56	677680.02	1383302.63	данные отсутствуют	данные отсутствуют		
57	678016.25	1383199.62	данные отсутствуют	данные отсутствуют		
58	678181.55	1383147.69	данные отсутствуют	данные отсутствуют		
59	678174	1382881.38	данные отсутствуют	данные отсутствуют		
60	678164.65	1382551.62	данные отсутствуют	данные отсутствуют		
61	678152.58	1382237.66	данные отсутствуют	данные отсутствуют		
62	678138.73	1381791.15	данные отсутствуют	данные отсутствуют		
63	678129.99	1381509.52	данные отсутствуют	данные отсутствуют		
64	678221.09	1381124.26	данные отсутствуют	данные отсутствуют		
65	678260.13	1380951.82	данные отсутствуют	данные отсутствуют		
66	678346.56	1380558.34	данные отсутствуют	данные отсутствуют		
67	678421.52	1380223	данные отсутствуют	данные отсутствуют		
68	678511.73	1379821.69	данные отсутствуют	данные отсутствуют		
69	678599.64	1379426.21	данные отсутствуют	данные отсутствуют		

Государственный регистратор		ФГИС ЕГРН	
полное наименование должности		подпись	инициалы, фамилия

М.П.

Сооружение			
вид объекта недвижимости			
Лист № ____ Раздела	Всего листов раздела : ____	Всего разделов: ____	Всего листов выписки: ____
11.10.2021 № 99/2021/422972468			
Кадастровый номер:		02:00:000000:1732	

Номер точки	Координаты, м		Радиус, м	Средняя квадратическая погрешность определения координат характерных точек контура, м	Глубина, высота, м	
	X	Y			H1	H2
1	2	3	4	5	6	7
70	678670.05	1379111.25	данные отсутствуют	данные отсутствуют		
71	678746.95	1378767.26	данные отсутствуют	данные отсутствуют		
72	678839.32	1378358.51	данные отсутствуют	данные отсутствуют		
73	678933.81	1377935.62	данные отсутствуют	данные отсутствуют		
74	679022.55	1377533.28	данные отсутствуют	данные отсутствуют		
75	679120.32	1377105.48	данные отсутствуют	данные отсутствуют		
76	679200.59	1376742.21	данные отсутствуют	данные отсутствуют		
77	679297.9	1376307.54	данные отсутствуют	данные отсутствуют		
78	679384.07	1375925.83	данные отсутствуют	данные отсутствуют		
79	679456.29	1375605.93	данные отсутствуют	данные отсутствуют		
80	679542.14	1375220.91	данные отсутствуют	данные отсутствуют		
81	679637.6	1374792.84	данные отсутствуют	данные отсутствуют		
82	679711.04	1374463.47	данные отсутствуют	данные отсутствуют		
83	679796.1	1374083.94	данные отсутствуют	данные отсутствуют		

Государственный регистратор		ФГИС ЕГРН	
полное наименование должности		подпись	инициалы, фамилия

М.П.

Сооружение			
вид объекта недвижимости			
Лист № ____ Раздела	Всего листов раздела : ____	Всего разделов: ____	Всего листов выписки: ____
11.10.2021 № 99/2021/422972468			
Кадастровый номер:		02:00:000000:1732	

Номер точки	Координаты, м		Радиус, м	Средняя квадратическая погрешность определения координат характерных точек контура, м	Глубина, высота, м	
	X	Y			H1	H2
1	2	3	4	5	6	7
84	679822.54	1373959.96	данные отсутствуют	данные отсутствуют		
85	680201.36	1373892.68	данные отсутствуют	данные отсутствуют		
86	680281.66	1373611.17	данные отсутствуют	данные отсутствуют		
87	680366.5	1373309.09	данные отсутствуют	данные отсутствуют		
88	680567.41	1373079.62	данные отсутствуют	данные отсутствуют		
89	680811.31	1372801.04	данные отсутствуют	данные отсутствуют		
90	681069.06	1372504.41	данные отсутствуют	данные отсутствуют		
91	681338.59	1372194.21	данные отсутствуют	данные отсутствуют		
92	681583.32	1371912.56	данные отсутствуют	данные отсутствуют		
93	681829.5	1371883.03	данные отсутствуют	данные отсутствуют		
94	681959.05	1371864.54	данные отсутствуют	данные отсутствуют		
95	682261.09	1371947.01	данные отсутствуют	данные отсутствуют		
96	682604.92	1372036.02	данные отсутствуют	данные отсутствуют		
97	682887.5	1372109.17	данные отсутствуют	данные отсутствуют		

Государственный регистратор		ФГИС ЕГРН	
полное наименование должности		подпись	инициалы, фамилия

М.П.

Выписка из Единого государственного реестра недвижимости об объекте недвижимости
Описание местоположения объекта недвижимости

Сооружение			
вид объекта недвижимости			
Лист № ____ Раздела	Всего листов раздела : ____	Всего разделов: ____	Всего листов выписки: ____
11.10.2021 № 99/2021/422972468			
Кадастровый номер:		02:00:000000:1732	

Номер точки	Координаты, м		Радиус, м	Средняя квадратическая погрешность определения координат характерных точек контура, м	Глубина, высота, м	
	X	Y			H1	H2
1	2	3	4	5	6	7
98	683208.73	1372051.19	данные отсутствуют	данные отсутствуют		
99	683617.24	1371980.56	данные отсутствуют	данные отсутствуют		
100	683935.65	1371918.89	данные отсутствуют	данные отсутствуют		
101	684290.01	1371855.51	данные отсутствуют	данные отсутствуют		
102	684666.65	1371785.09	данные отсутствуют	данные отсутствуют		
103	685101.56	1371703.18	данные отсутствуют	данные отсутствуют		
104	685483.34	1371633.85	данные отсутствуют	данные отсутствуют		
105	685878.12	1371560.56	данные отсутствуют	данные отсутствуют		
106	686190.7	1371502.84	данные отсутствуют	данные отсутствуют		
107	686558.35	1371432.72	данные отсутствуют	данные отсутствуют		
108	687258.9	1371300.93	данные отсутствуют	данные отсутствуют		
109	687666.27	1371228.56	данные отсутствуют	данные отсутствуют		
110	688051.98	1371159.6	данные отсутствуют	данные отсутствуют		
111	688486.89	1371076.67	данные отсутствуют	данные отсутствуют		

Государственный регистратор		ФГИС ЕГРН
полное наименование должности	подпись	инициалы, фамилия

М.П.

Выписка из Единого государственного реестра недвижимости об объекте недвижимости
Описание местоположения объекта недвижимости

Сооружение			
вид объекта недвижимости			
Лист № ____ Раздела	Всего листов раздела : ____	Всего разделов: ____	Всего листов выписки: ____
11.10.2021 № 99/2021/422972468			
Кадастровый номер:		02:00:000000:1732	

Номер точки	Координаты, м		Радиус, м	Средняя квадратическая погрешность определения координат характерных точек контура, м	Глубина, высота, м	
	X	Y			H1	H2
1	2	3	4	5	6	7
112	688838.53	1371008.91	данные отсутствуют	данные отсутствуют		
113	689207.84	1370941.91	данные отсутствуют	данные отсутствуют		
114	689642.37	1370863.11	данные отсутствуют	данные отсутствуют		
115	689881.68	1370818.12	данные отсутствуют	данные отсутствуют		
116	690135.56	1370772.23	данные отсутствуют	данные отсутствуют		
117	690422.46	1370862.8	данные отсутствуют	данные отсутствуют		
118	690657.39	1370841.19	данные отсутствуют	данные отсутствуют		
119	690847.99	1370826.47	данные отсутствуют	данные отсутствуют		
120	691027.94	1370808.89	данные отсутствуют	данные отсутствуют		
121	691262.69	1370970.89	данные отсутствуют	данные отсутствуют		
122	691562.08	1371181.9	данные отсутствуют	данные отсутствуют		
123	691852.58	1371386.51	данные отсутствуют	данные отсутствуют		
124	692130.75	1371581.76	данные отсутствуют	данные отсутствуют		
125	692524.38	1371629.75	данные отсутствуют	данные отсутствуют		

Государственный регистратор		ФГИС ЕГРН
полное наименование должности	подпись	инициалы, фамилия

М.П.

Сооружение			
вид объекта недвижимости			
Лист № ____ Раздела	Всего листов раздела : ____	Всего разделов: ____	Всего листов выписки: ____
11.10.2021 № 99/2021/422972468			
Кадастровый номер:		02:00:000000:1732	

Номер точки	Координаты, м		Радиус, м	Средняя квадратическая погрешность определения координат характерных точек контура, м	Глубина, высота, м	
	X	Y			H1	H2
1	2	3	4	5	6	7
126	692750.53	1371436.76	данные отсутствуют	данные отсутствуют		
127	692992.42	1371222.84	данные отсутствуют	данные отсутствуют		
128	693182.77	1371157.6	данные отсутствуют	данные отсутствуют		
129	693454.24	1371056.94	данные отсутствуют	данные отсутствуют		
130	693795.83	1370932.95	данные отсутствуют	данные отсутствуют		
131	694040.53	1370844.11	данные отсутствуют	данные отсутствуют		
132	694312.78	1370884.36	данные отсутствуют	данные отсутствуют		
133	694725	1370943.93	данные отсутствуют	данные отсутствуют		
134	695104.06	1370999.9	данные отсутствуют	данные отсутствуют		
135	695462.92	1371051.89	данные отсутствуют	данные отсутствуют		
136	695816.37	1371103.55	данные отсутствуют	данные отсутствуют		
137	696233.1	1371165.58	данные отсутствуют	данные отсутствуют		
138	696484.65	1371202.21	данные отсутствуют	данные отсутствуют		
139	696771.71	1371144.62	данные отсутствуют	данные отсутствуют		

Государственный регистратор		ФГИС ЕГРН	
полное наименование должности		подпись	инициалы, фамилия

М.П.

Сооружение			
вид объекта недвижимости			
Лист № ____ Раздела	Всего листов раздела : ____	Всего разделов: ____	Всего листов выписки: ____
11.10.2021 № 99/2021/422972468			
Кадастровый номер:		02:00:000000:1732	

Номер точки	Координаты, м		Радиус, м	Средняя квадратическая погрешность определения координат характерных точек контура, м	Глубина, высота, м	
	X	Y			H1	H2
1	2	3	4	5	6	7
140	696980.68	1371102.85	данные отсутствуют	данные отсутствуют		
141	697311.07	1371038.97	данные отсутствуют	данные отсутствуют		
142	697604.95	1370981.38	данные отсутствуют	данные отсутствуют		
143	697704.19	1370699.12	данные отсутствуют	данные отсутствуют		
144	697811.19	1370372.9	данные отсутствуют	данные отсутствуют		
145	697927.37	1370035.81	данные отсутствуют	данные отсутствуют		
146	698030.72	1369726.83	данные отсутствуют	данные отсутствуют		
147	698146.06	1369387.07	данные отсутствуют	данные отсутствуют		
148	698271.12	1369018.68	данные отсутствуют	данные отсутствуют		
149	698374	1368704.4	данные отсутствуют	данные отсутствуют		
150	698469.76	1368420.31	данные отсутствуют	данные отсутствуют		
151	698569.16	1368129.85	данные отсутствуют	данные отсутствуют		
152	698701.14	1367731	данные отсутствуют	данные отсутствуют		
153	698827.32	1367357.08	данные отсутствуют	данные отсутствуют		

Государственный регистратор		ФГИС ЕГРН	
полное наименование должности		подпись	инициалы, фамилия

М.П.

Сооружение			
вид объекта недвижимости			
Лист № ____ Раздела	Всего листов раздела : ____	Всего разделов: ____	Всего листов выписки: ____
11.10.2021 № 99/2021/422972468			
Кадастровый номер:		02:00:000000:1732	

Номер точки	Координаты, м		Радиус, м	Средняя квадратическая погрешность определения координат характерных точек контура, м	Глубина, высота, м	
	X	Y			H1	H2
1	2	3	4	5	6	7
154	698966.43	1366950.55	данные отсутствуют	данные отсутствуют		
155	699060.3	1366678.14	данные отсутствуют	данные отсутствуют		
156	699170.82	1366349	данные отсутствуют	данные отсутствуют		
157	699278.46	1366028.43	данные отсутствуют	данные отсутствуют		
158	699397.47	1365681.49	данные отсутствуют	данные отсутствуют		
159	699463.02	1365485.16	данные отсутствуют	данные отсутствуют		
160	699590.03	1365106.08	данные отсутствуют	данные отсутствуют		
161	699703.41	1364770.33	данные отсутствуют	данные отсутствуют		
162	699781.78	1364542.75	данные отсутствуют	данные отсутствуют		
163	699929.68	1364109.52	данные отсутствуют	данные отсутствуют		
164	700031.85	1363813.28	данные отсутствуют	данные отсутствуют		
165	700178.44	1363384.52	данные отсутствуют	данные отсутствуют		
166	700275.71	1363095.79	данные отсутствуют	данные отсутствуют		
167	700405.25	1362715.08	данные отсутствуют	данные отсутствуют		

Государственный регистратор		ФГИС ЕГРН	
полное наименование должности		подпись	инициалы, фамилия

М.П.

Сооружение			
вид объекта недвижимости			
Лист № ____ Раздела	Всего листов раздела : ____	Всего разделов: ____	Всего листов выписки: ____
11.10.2021 № 99/2021/422972468			
Кадастровый номер:		02:00:000000:1732	

Номер точки	Координаты, м		Радиус, м	Средняя квадратическая погрешность определения координат характерных точек контура, м	Глубина, высота, м	
	X	Y			H1	H2
1	2	3	4	5	6	7
168	700538.91	1362314.5	данные отсутствуют	данные отсутствуют		
169	700657.91	1361956.7	данные отсутствуют	данные отсутствуют		
170	700795.6	1361551.02	данные отсутствуют	данные отсутствуют		
171	700900.66	1361239.38	данные отсутствуют	данные отсутствуют		
172	700998.25	1360947.21	данные отсутствуют	данные отсутствуют		
173	701149.87	1360501.26	данные отсутствуют	данные отсутствуют		
174	701289.11	1360091.95	данные отсутствуют	данные отсутствуют		
175	701397.09	1359774.52	данные отсутствуют	данные отсутствуют		
176	701503.53	1359460.89	данные отсутствуют	данные отсутствуют		
177	701592.61	1359198.41	данные отсутствуют	данные отсутствуют		
178	701724.06	1358810.41	данные отсутствуют	данные отсутствуют		
179	701842.21	1358460.48	данные отсутствуют	данные отсутствуют		
180	701951.41	1358137.4	данные отсутствуют	данные отсутствуют		
181	702099.88	1357699.12	данные отсутствуют	данные отсутствуют		

Государственный регистратор		ФГИС ЕГРН	
полное наименование должности		подпись	инициалы, фамилия

М.П.

Сооружение			
вид объекта недвижимости			
Лист № ____ Раздела	Всего листов раздела : ____	Всего разделов: ____	Всего листов выписки: ____
11.10.2021 № 99/2021/422972468			
Кадастровый номер:		02:00:000000:1732	

Номер точки	Координаты, м		Радиус, м	Средняя квадратическая погрешность определения координат характерных точек контура, м	Глубина, высота, м	
	X	Y			H1	H2
1	2	3	4	5	6	7
182	702162.04	1357515.61	данные отсутствуют	данные отсутствуют		
183	702259.05	1357229.27	данные отсутствуют	данные отсутствуют		
184	702352.13	1356954.52	данные отсутствуют	данные отсутствуют		
185	702512.42	1356481.37	данные отсутствуют	данные отсутствуют		
186	702622.26	1356157.13	данные отсутствуют	данные отсутствуют		
187	702759.56	1355751.85	данные отсутствуют	данные отсутствуют		
188	702862.12	1355449.11	данные отсутствуют	данные отсутствуют		
189	702961.21	1355159.38	данные отсутствуют	данные отсутствуют		
190	703090.72	1354776.99	данные отсутствуют	данные отсутствуют		
191	703175.81	1354521.67	данные отсутствуют	данные отсутствуют		
192	703272.65	1354234.16	данные отсутствуют	данные отсутствуют		
193	703403.82	1353934.18	данные отсутствуют	данные отсутствуют		
194	703547.64	1353603.54	данные отсутствуют	данные отсутствуют		
195	703684.38	1353291.5	данные отсутствуют	данные отсутствуют		

Государственный регистратор		ФГИС ЕГРН
полное наименование должности	подпись	инициалы, фамилия

М.П.

Сооружение			
вид объекта недвижимости			
Лист № ____ Раздела	Всего листов раздела : ____	Всего разделов: ____	Всего листов выписки: ____
11.10.2021 № 99/2021/422972468			
Кадастровый номер:		02:00:000000:1732	

Номер точки	Координаты, м		Радиус, м	Средняя квадратическая погрешность определения координат характерных точек контура, м	Глубина, высота, м	
	X	Y			H1	H2
1	2	3	4	5	6	7
196	704045.16	1353340.87	данные отсутствуют	данные отсутствуют		
197	704442.04	1353395.86	данные отсутствуют	данные отсутствуют		
198	704817.43	1353446.96	данные отсутствуют	данные отсутствуют		
199	705190.17	1353498.07	данные отсутствуют	данные отсутствуют		
200	705562.42	1353549.98	данные отсутствуют	данные отсутствуют		
201	705920.38	1353598.76	данные отсутствуют	данные отсутствуют		
202	706285.03	1353649.19	данные отсутствуют	данные отсутствуют		
203	706552.32	1353685.63	данные отсутствуют	данные отсутствуют		
204	706719.7	1353708.91	данные отсутствуют	данные отсутствуют		
205	706936.64	1353738.82	данные отсутствуют	данные отсутствуют		
206	707245.87	1353781.95	данные отсутствуют	данные отсутствуют		
207	707700.33	1353844.92	данные отсутствуют	данные отсутствуют		
208	707926.23	1353877.78	данные отсутствуют	данные отсутствуют		
209	708280.32	1353926.36	данные отсутствуют	данные отсутствуют		

Государственный регистратор		ФГИС ЕГРН
полное наименование должности	подпись	инициалы, фамилия

М.П.

Сооружение			
вид объекта недвижимости			
Лист № ____ Раздела	Всего листов раздела : ____	Всего разделов: ____	Всего листов выписки: ____
11.10.2021 № 99/2021/422972468			
Кадастровый номер:		02:00:000000:1732	

Номер точки	Координаты, м		Радиус, м	Средняя квадратическая погрешность определения координат характерных точек контура, м	Глубина, высота, м	
	X	Y			H1	H2
1	2	3	4	5	6	7
210	708661.14	1353979.51	данные отсутствуют	данные отсутствуют		
211	708996.78	1354027.79	данные отсутствуют	данные отсутствуют		
212	709115.34	1353960.13	данные отсутствуют	данные отсутствуют		
213	709316.87	1353844.58	данные отсутствуют	данные отсутствуют		
214	709530.7	1353720.78	данные отсутствуют	данные отсутствуют		
215	709856.97	1353534.57	данные отсутствуют	данные отсутствуют		
216	710084.73	1353402.92	данные отсутствуют	данные отсутствуют		
217	710287.36	1353286.61	данные отсутствуют	данные отсутствуют		
218	710491.89	1353170.54	данные отсутствуют	данные отсутствуют		
219	710831.08	1352975.69	данные отсутствуют	данные отсутствуют		
220	711104.62	1352818.95	данные отсутствуют	данные отсутствуют		
221	711400.64	1352647.65	данные отсутствуют	данные отсутствуют		
222	711714.78	1352467.44	данные отсутствуют	данные отсутствуют		
223	712069.5	1352264.66	данные отсутствуют	данные отсутствуют		

Государственный регистратор		ФГИС ЕГРН	
полное наименование должности		подпись	инициалы, фамилия

М.П.

Сооружение			
вид объекта недвижимости			
Лист № ____ Раздела	Всего листов раздела : ____	Всего разделов: ____	Всего листов выписки: ____
11.10.2021 № 99/2021/422972468			
Кадастровый номер:		02:00:000000:1732	

Номер точки	Координаты, м		Радиус, м	Средняя квадратическая погрешность определения координат характерных точек контура, м	Глубина, высота, м	
	X	Y			H1	H2
1	2	3	4	5	6	7
224	712418.98	1352063.47	данные отсутствуют	данные отсутствуют		
225	712768.66	1351864.02	данные отсутствуют	данные отсутствуют		
226	713140.39	1351650.34	данные отсутствуют	данные отсутствуют		
227	713486.95	1351451.31	данные отсутствуют	данные отсутствуют		
228	713793.39	1351276.13	данные отсутствуют	данные отсутствуют		
229	714132.32	1351082.69	данные отсутствуют	данные отсутствуют		
230	714359.14	1350951.92	данные отсутствуют	данные отсутствуют		
231	714687.42	1350764.83	данные отсутствуют	данные отсутствуют		
232	714917.12	1350632.79	данные отсутствуют	данные отсутствуют		
233	715255.56	1350439.14	данные отсутствуют	данные отсутствуют		
234	715577.36	1350255.92	данные отсутствуют	данные отсутствуют		
235	715910.46	1350063.9	данные отсутствуют	данные отсутствуют		
236	716261.19	1349861.72	данные отсутствуют	данные отсутствуют		
237	716581.66	1349678.32	данные отсутствуют	данные отсутствуют		

Государственный регистратор		ФГИС ЕГРН	
полное наименование должности		подпись	инициалы, фамилия

М.П.

Сооружение			
вид объекта недвижимости			
Лист № ____ Раздела	Всего листов раздела : ____	Всего разделов: ____	Всего листов выписки: ____
11.10.2021 № 99/2021/422972468			
Кадастровый номер:		02:00:000000:1732	

Номер точки	Координаты, м		Радиус, м	Средняя квадратическая погрешность определения координат характерных точек контура, м	Глубина, высота, м	
	X	Y			H1	H2
1	2	3	4	5	6	7
238	716900.9	1349494.21	данные отсутствуют	данные отсутствуют		
239	717172.58	1349338.95	данные отсутствуют	данные отсутствуют		
240	717488.11	1349156.72	данные отсутствуют	данные отсутствуют		
241	717765.23	1348997.48	данные отсутствуют	данные отсутствуют		
242	718129.48	1348789.4	данные отсутствуют	данные отсутствуют		
243	718458.83	1348601.98	данные отсутствуют	данные отсутствуют		
244	718848.57	1348378.34	данные отсутствуют	данные отсутствуют		
245	719142.65	1348209.21	данные отсутствуют	данные отсутствуют		
246	719429.61	1348044.66	данные отсутствуют	данные отсутствуют		
247	719758.16	1347856.43	данные отсутствуют	данные отсутствуют		
248	720108.83	1347655.54	данные отсутствуют	данные отсутствуют		
249	720470.17	1347446.07	данные отсутствуют	данные отсутствуют		
250	720798.87	1347259.69	данные отсутствуют	данные отсутствуют		
251	721099.18	1347089.41	данные отсутствуют	данные отсутствуют		

Государственный регистратор		ФГИС ЕГРН	
полное наименование должности		подпись	инициалы, фамилия

М.П.

Раздел 5.1

Выписка из Единого государственного реестра недвижимости об объекте недвижимости
Описание местоположения объекта недвижимости

Сооружение			
вид объекта недвижимости			
Лист № ____ Раздела	Всего листов раздела : ____	Всего разделов: ____	Всего листов выписки: ____
11.10.2021 № 99/2021/422972468			
Кадастровый номер:		02:00:000000:1732	

Номер точки	Координаты, м		Радиус, м	Средняя квадратическая погрешность определения координат характерных точек контура, м	Глубина, высота, м	
	X	Y			H1	H2
1	2	3	4	5	6	7
252	721440.79	1346891.78	данные отсутствуют	данные отсутствуют		
253	721729.48	1346726.52	данные отсутствуют	данные отсутствуют		
254	721927.15	1346613.73	данные отсутствуют	данные отсутствуют		
255	722257.83	1346423.33	данные отсутствуют	данные отсутствуют		
256	722615.47	1346218.4	данные отсутствуют	данные отсутствуют		
257	722946.1	1346028.34	данные отсутствуют	данные отсутствуют		
258	723290.45	1345829.1	данные отсутствуют	данные отсутствуют		
259	723532.46	1345691.89	данные отсутствуют	данные отсутствуют		
260	723859.75	1345504.14	данные отсутствуют	данные отсутствуют		
261	724213.1	1345301.3	данные отсутствуют	данные отсутствуют		
262	724507.22	1345134.42	данные отсутствуют	данные отсутствуют		
263	724871.66	1344926.5	данные отсутствуют	данные отсутствуют		
264	725063.73	1344815.07	данные отсутствуют	данные отсутствуют		
265	725297.61	1344680.04	данные отсутствуют	данные отсутствуют		

Государственный регистратор		ФГИС ЕГРН	
полное наименование должности		подпись	инициалы, фамилия

М.П.

Сооружение			
вид объекта недвижимости			
Лист № ____ Раздела	Всего листов раздела : ____	Всего разделов: ____	Всего листов выписки: ____
11.10.2021 № 99/2021/422972468			
Кадастровый номер:		02:00:000000:1732	

Номер точки	Координаты, м		Радиус, м	Средняя квадратическая погрешность определения координат характерных точек контура, м	Глубина, высота, м	
	X	Y			H1	H2
1	2	3	4	5	6	7
266	725672.29	1344464.76	данные отсутствуют	данные отсутствуют		
267	726053.73	1344247.45	данные отсутствуют	данные отсутствуют		
268	726313.05	1344100.76	данные отсутствуют	данные отсутствуют		
269	726616.97	1343925.21	данные отсутствуют	данные отсутствуют		
270	726954.35	1343730.66	данные отсутствуют	данные отсутствуют		
271	727139.87	1343624.53	данные отсутствуют	данные отсутствуют		
272	727340.44	1343272.08	данные отсутствуют	данные отсутствуют		
273	727556.96	1342895.92	данные отсутствуют	данные отсутствуют		
274	727661.34	1342712.86	данные отсутствуют	данные отсутствуют		
275	728041.02	1342650.39	данные отсутствуют	данные отсутствуют		
276	728428.33	1342582.73	данные отсутствуют	данные отсутствуют		
277	728809.21	1342517.67	данные отсутствуют	данные отсутствуют		
278	729142.59	1342465.35	данные отсутствуют	данные отсутствуют		
279	729518.82	1342243.09	данные отсутствуют	данные отсутствуют		

Государственный регистратор		ФГИС ЕГРН	
полное наименование должности		подпись	инициалы, фамилия

М.П.

Сооружение			
вид объекта недвижимости			
Лист № ____ Раздела	Всего листов раздела : ____	Всего разделов: ____	Всего листов выписки: ____
11.10.2021 № 99/2021/422972468			
Кадастровый номер:		02:00:000000:1732	

Номер точки	Координаты, м		Радиус, м	Средняя квадратическая погрешность определения координат характерных точек контура, м	Глубина, высота, м	
	X	Y			H1	H2
1	2	3	4	5	6	7
280	729813.75	1342072	данные отсутствуют	данные отсутствуют		
281	730149.95	1341880.23	данные отсутствуют	данные отсутствуют		
282	730491.66	1341683.57	данные отсутствуют	данные отсутствуют		
283	730861.38	1341473.94	данные отсутствуют	данные отсутствуют		
284	731216.44	1341270.11	данные отсутствуют	данные отсутствуют		
285	731530.89	1341090.46	данные отсутствуют	данные отсутствуют		
286	731874.72	1340892.57	данные отсутствуют	данные отсутствуют		
287	732071.91	1340772.35	данные отсутствуют	данные отсутствуют		
288	732345.48	1340606.04	данные отсутствуют	данные отсутствуют		
289	732686.72	1340398.59	данные отсутствуют	данные отсутствуют		
290	733009.61	1340202.3	данные отсутствуют	данные отсутствуют		
291	733124.89	1340006.05	данные отсутствуют	данные отсутствуют		
292	733298.57	1339707.42	данные отсутствуют	данные отсутствуют		
293	733460.92	1339431.02	данные отсутствуют	данные отсутствуют		

Государственный регистратор		ФГИС ЕГРН	
полное наименование должности		подпись	инициалы, фамилия

М.П.

Сооружение			
вид объекта недвижимости			
Лист № ____ Раздела	Всего листов раздела : ____	Всего разделов: ____	Всего листов выписки: ____
11.10.2021 № 99/2021/422972468			
Кадастровый номер:		02:00:000000:1732	

Номер точки	Координаты, м		Радиус, м	Средняя квадратическая погрешность определения координат характерных точек контура, м	Глубина, высота, м	
	X	Y			H1	H2
1	2	3	4	5	6	7
294	733651.34	1339104.55	данные отсутствуют	данные отсутствуют		
295	733817.93	1338818.94	данные отсутствуют	данные отсутствуют		
296	733975.56	1338550.17	данные отсутствуют	данные отсутствуют		
297	734130.22	1338283.53	данные отсутствуют	данные отсутствуют		
298	734319.51	1337962.61	данные отсутствуют	данные отсутствуют		
299	734512.48	1337629.22	данные отсутствуют	данные отсутствуют		
300	734699.04	1337311.32	данные отсутствуют	данные отсутствуют		
301	734876.64	1337005.98	данные отсутствуют	данные отсутствуют		
302	735067.44	1336679.22	данные отсутствуют	данные отсутствуют		
303	735214.38	1336430.57	данные отсутствуют	данные отсутствуют		
304	735351.67	1336192.56	данные отсутствуют	данные отсутствуют		
305	735474.18	1335982.99	данные отсутствуют	данные отсутствуют		
306	735553.76	1335846.86	данные отсутствуют	данные отсутствуют		
307	735706.58	1335577.3	данные отсутствуют	данные отсутствуют		

Государственный регистратор		ФГИС ЕГРН	
полное наименование должности		подпись	инициалы, фамилия

М.П.

Сооружение			
вид объекта недвижимости			
Лист № ____ Раздела	Всего листов раздела : ____	Всего разделов: ____	Всего листов выписки: ____
11.10.2021 № 99/2021/422972468			
Кадастровый номер:		02:00:000000:1732	

Номер точки	Координаты, м		Радиус, м	Средняя квадратическая погрешность определения координат характерных точек контура, м	Глубина, высота, м	
	X	Y			H1	H2
1	2	3	4	5	6	7
308	735923.61	1335597.46	данные отсутствуют	данные отсутствуют		
309	736254.72	1335628.21	данные отсутствуют	данные отсутствуют		
310	736631.65	1335662.74	данные отсутствуют	данные отсутствуют		
311	737038.51	1335700.01	данные отсутствуют	данные отсутствуют		
312	737371.1	1335730.55	данные отсутствуют	данные отсутствуют		
313	737571.51	1335748.56	данные отсутствуют	данные отсутствуют		
314	737945.8	1335784.17	данные отсутствуют	данные отсутствуют		
315	738344.93	1335821.06	данные отсутствуют	данные отсутствуют		
316	738714.28	1335854.16	данные отсутствуют	данные отсутствуют		
317	739090.46	1335890.19	данные отсутствуют	данные отсутствуют		
318	739510.18	1335929.73	данные отсутствуют	данные отсутствуют		
319	739842.35	1335960.02	данные отсутствуют	данные отсутствуют		
320	740277.14	1336001.63	данные отсутствуют	данные отсутствуют		
321	740599.29	1336032.46	данные отсутствуют	данные отсутствуют		

Государственный регистратор		ФГИС ЕГРН	
полное наименование должности		подпись	инициалы, фамилия

М.П.

Сооружение			
вид объекта недвижимости			
Лист № ____ Раздела	Всего листов раздела : ____	Всего разделов: ____	Всего листов выписки: ____
11.10.2021 № 99/2021/422972468			
Кадастровый номер:		02:00:000000:1732	

Номер точки	Координаты, м		Радиус, м	Средняя квадратическая погрешность определения координат характерных точек контура, м	Глубина, высота, м	
	X	Y			H1	H2
1	2	3	4	5	6	7
322	740747.9	1335923.39	данные отсутствуют	данные отсутствуют		
323	740894.28	1335819.04	данные отсутствуют	данные отсутствуют		
324	740975.11	1335826.33	данные отсутствуют	данные отсутствуют		
325	741435.31	1335883.74	данные отсутствуют	данные отсутствуют		
326	741725.38	1335919.35	данные отсутствуют	данные отсутствуют		
327	741982.19	1335953.37	данные отсутствуют	данные отсутствуют		
328	742332.83	1335999.04	данные отсутствуют	данные отсутствуют		
329	742652.63	1336042.18	данные отсутствуют	данные отсутствуют		
330	743024.55	1336092.85	данные отсутствуют	данные отсутствуют		
331	743463.98	1336150.91	данные отсутствуют	данные отсутствуют		
332	743721.05	1336183.98	данные отсутствуют	данные отсутствуют		
333	743914.42	1336211.51	данные отсутствуют	данные отсутствуют		
334	744207.52	1336301.45	данные отсутствуют	данные отсутствуют		
335	744539.63	1336403.79	данные отсутствуют	данные отсутствуют		

Государственный регистратор		ФГИС ЕГРН
полное наименование должности	подпись	инициалы, фамилия

М.П.

Сооружение			
вид объекта недвижимости			
Лист № ____ Раздела	Всего листов раздела : ____	Всего разделов: ____	Всего листов выписки: ____
11.10.2021 № 99/2021/422972468			
Кадастровый номер:		02:00:000000:1732	

Номер точки	Координаты, м		Радиус, м	Средняя квадратическая погрешность определения координат характерных точек контура, м	Глубина, высота, м	
	X	Y			H1	H2
1	2	3	4	5	6	7
336	744789.08	1336480.81	данные отсутствуют	данные отсутствуют		
337	744919.46	1336678.01	данные отсутствуют	данные отсутствуют		
338	745034.33	1336856.14	данные отсутствуют	данные отсутствуют		
339	745216.52	1336847.96	данные отсутствуют	данные отсутствуют		
340	745544.72	1336831.39	данные отсутствуют	данные отсутствуют		
341	745881.21	1336815.3	данные отсутствуют	данные отсутствуют		
342	746182.62	1336801.07	данные отсутствуют	данные отсутствуют		
343	746524.37	1336783.65	данные отсутствуют	данные отсутствуют		
344	746833.33	1336769.12	данные отсутствуют	данные отсутствуют		
345	747207.51	1336751.23	данные отсутствуют	данные отсутствуют		
346	747633.44	1336729.52	данные отсутствуют	данные отсутствуют		
347	747987.42	1336712.66	данные отсутствуют	данные отсутствуют		
348	748424.37	1336690.72	данные отсутствуют	данные отсутствуют		
349	748788.7	1336672.33	данные отсутствуют	данные отсутствуют		

Государственный регистратор		ФГИС ЕГРН
полное наименование должности	подпись	инициалы, фамилия

М.П.

Сооружение			
вид объекта недвижимости			
Лист № ____ Раздела	Всего листов раздела : ____	Всего разделов: ____	Всего листов выписки: ____
11.10.2021 № 99/2021/422972468			
Кадастровый номер:		02:00:000000:1732	

Номер точки	Координаты, м		Радиус, м	Средняя квадратическая погрешность определения координат характерных точек контура, м	Глубина, высота, м	
	X	Y			H1	H2
1	2	3	4	5	6	7
350	749255.61	1336648.76	данные отсутствуют	данные отсутствуют		
351	749574.73	1336632.65	данные отсутствуют	данные отсутствуют		
352	749913.64	1336616	данные отсутствуют	данные отсутствуют		
353	750260.09	1336598.05	данные отсутствуют	данные отсутствуют		
354	750625.49	1336579.61	данные отсутствуют	данные отсутствуют		
355	750951.96	1336566.34	данные отсутствуют	данные отсутствуют		
356	751344.9	1336546.61	данные отсутствуют	данные отсутствуют		
357	751698.05	1336528.88	данные отсутствуют	данные отсутствуют		
358	752008.95	1336513.27	данные отсутствуют	данные отсутствуют		
359	752362.46	1336495.52	данные отсутствуют	данные отсутствуют		
360	752552.39	1336486.32	данные отсутствуют	данные отсутствуют		
361	752655.18	1336218.18	данные отсутствуют	данные отсутствуют		
362	752793.32	1335862.7	данные отсутствуют	данные отсутствуют		
363	752863.98	1335680.89	данные отсутствуют	данные отсутствуют		

Государственный регистратор		ФГИС ЕГРН	
полное наименование должности		подпись	инициалы, фамилия

М.П.

Сооружение			
вид объекта недвижимости			
Лист № ____ Раздела	Всего листов раздела : ____	Всего разделов: ____	Всего листов выписки: ____
11.10.2021 № 99/2021/422972468			
Кадастровый номер:		02:00:000000:1732	

Номер точки	Координаты, м		Радиус, м	Средняя квадратическая погрешность определения координат характерных точек контура, м	Глубина, высота, м	
	X	Y			H1	H2
1	2	3	4	5	6	7
364	753260.34	1335548.29	данные отсутствуют	данные отсутствуют		
365	753646.57	1335419.08	данные отсутствуют	данные отсутствуют		
366	753952.69	1335316.67	данные отсутствуют	данные отсутствуют		
367	754226.64	1335223.08	данные отсутствуют	данные отсутствуют		
368	754586.85	1335101.4	данные отсутствуют	данные отсутствуют		
369	754975.83	1334970.46	данные отсутствуют	данные отсутствуют		
370	755314.98	1334856.37	данные отсутствуют	данные отсутствуют		
371	755686.04	1334731.61	данные отсутствуют	данные отсутствуют		
372	756032.29	1334614.65	данные отсутствуют	данные отсутствуют		
373	756341.76	1334510.16	данные отсутствуют	данные отсутствуют		
374	756561.75	1334303.2	данные отсутствуют	данные отсутствуют		
375	756772.37	1334101.1	данные отсутствуют	данные отсутствуют		
376	756933.04	1333948.32	данные отсутствуют	данные отсутствуют		
377	757150.38	1333929.67	данные отсутствуют	данные отсутствуют		

Государственный регистратор		ФГИС ЕГРН	
полное наименование должности		подпись	инициалы, фамилия

М.П.

Сооружение			
вид объекта недвижимости			
Лист № ____ Раздела	Всего листов раздела : ____	Всего разделов: ____	Всего листов выписки: ____
11.10.2021 № 99/2021/422972468			
Кадастровый номер:		02:00:000000:1732	

Номер точки	Координаты, м		Радиус, м	Средняя квадратическая погрешность определения координат характерных точек контура, м	Глубина, высота, м	
	X	Y			H1	H2
1	2	3	4	5	6	7
378	757409.26	1333908.25	данные отсутствуют	данные отсутствуют		
379	757716.95	1333881.64	данные отсутствуют	данные отсутствуют		
380	758071.21	1333852.97	данные отсутствуют	данные отсутствуют		
381	758338.25	1333809.79	данные отсутствуют	данные отсутствуют		
382	758810.73	1333733.64	данные отсутствуют	данные отсутствуют		
383	759185.46	1333672.63	данные отсутствуют	данные отсутствуют		
384	759513.49	1333620.14	данные отсутствуют	данные отсутствуют		
385	759901.35	1333469.38	данные отсутствуют	данные отсутствуют		
386	760131.55	1333381.2	данные отсутствуют	данные отсутствуют		
387	760553.63	1333219.58	данные отсутствуют	данные отсутствуют		
388	760792.44	1333126.89	данные отсутствуют	данные отсутствуют		
389	761064.23	1333022.13	данные отсутствуют	данные отсутствуют		
390	761482.6	1332861.93	данные отсутствуют	данные отсутствуют		
391	761790.99	1332742.68	данные отсутствуют	данные отсутствуют		

Государственный регистратор		ФГИС ЕГРН	
полное наименование должности		подпись	инициалы, фамилия

М.П.

Сооружение			
вид объекта недвижимости			
Лист № ____ Раздела	Всего листов раздела : ____	Всего разделов: ____	Всего листов выписки: ____
11.10.2021 № 99/2021/422972468			
Кадастровый номер:		02:00:000000:1732	

Номер точки	Координаты, м		Радиус, м	Средняя квадратическая погрешность определения координат характерных точек контура, м	Глубина, высота, м	
	X	Y			H1	H2
1	2	3	4	5	6	7
392	762132.11	1332612.95	данные отсутствуют	данные отсутствуют		
393	762597.06	1332432.04	данные отсутствуют	данные отсутствуют		
394	762911.16	1332310.81	данные отсутствуют	данные отсутствуют		
395	763172	1332212.26	данные отсутствуют	данные отсутствуют		
396	763459.06	1332164.61	данные отсутствуют	данные отсутствуют		
397	763846.71	1332101.72	данные отсутствуют	данные отсутствуют		
398	764237.17	1332036.74	данные отсутствуют	данные отсутствуют		
399	764560.79	1331983.91	данные отсутствуют	данные отсутствуют		
400	764823.73	1331940.08	данные отсутствуют	данные отсутствуют		
401	765223.64	1331874.45	данные отсутствуют	данные отсутствуют		
402	765518.55	1331827.4	данные отсутствуют	данные отсутствуют		
403	765793.82	1331677.11	данные отсутствуют	данные отсутствуют		
404	766124.69	1331492.35	данные отсутствуют	данные отсутствуют		
405	766483.98	1331295.3	данные отсутствуют	данные отсутствуют		

Государственный регистратор		ФГИС ЕГРН	
полное наименование должности		подпись	инициалы, фамилия

М.П.

Сооружение			
вид объекта недвижимости			
Лист № ____ Раздела	Всего листов раздела : ____	Всего разделов: ____	Всего листов выписки: ____
11.10.2021 № 99/2021/422972468			
Кадастровый номер:		02:00:000000:1732	

Номер точки	Координаты, м		Радиус, м	Средняя квадратическая погрешность определения координат характерных точек контура, м	Глубина, высота, м	
	X	Y			H1	H2
1	2	3	4	5	6	7
406	766853.05	1331089.16	данные отсутствуют	данные отсутствуют		
407	767172.64	1330914.1	данные отсутствуют	данные отсутствуют		
408	767519.19	1330721.58	данные отсутствуют	данные отсутствуют		
409	767852.63	1330539.69	данные отсутствуют	данные отсутствуют		
410	768186.77	1330355.07	данные отсутствуют	данные отсутствуют		
411	768582.03	1330136.68	данные отсутствуют	данные отсутствуют		
412	768915.4	1329952.48	данные отсутствуют	данные отсутствуют		
413	769223.19	1329782.41	данные отсутствуют	данные отсутствуют		
414	769569.63	1329590.98	данные отсутствуют	данные отсутствуют		
415	769909.76	1329403.89	данные отсутствуют	данные отсутствуют		
416	770223.37	1329231.38	данные отсутствуют	данные отсутствуют		
417	770526.96	1329064.38	данные отсутствуют	данные отсутствуют		
418	770846.33	1328886.13	данные отсутствуют	данные отсутствуют		
419	771170.66	1328707.92	данные отсутствуют	данные отсутствуют		

Государственный регистратор		ФГИС ЕГРН
полное наименование должности	подпись	инициалы, фамилия

М.П.

Раздел 5.1

Выписка из Единого государственного реестра недвижимости об объекте недвижимости
Описание местоположения объекта недвижимости

Сооружение			
вид объекта недвижимости			
Лист № ____ Раздела	Всего листов раздела : ____	Всего разделов: ____	Всего листов выписки: ____
11.10.2021 № 99/2021/422972468			
Кадастровый номер:		02:00:000000:1732	

Номер точки	Координаты, м		Радиус, м	Средняя квадратическая погрешность определения координат характерных точек контура, м	Глубина, высота, м	
	X	Y			H1	H2
1	2	3	4	5	6	7
420	771530.5	1328510.2	данные отсутствуют	данные отсутствуют		
421	771812.77	1328352.86	данные отсутствуют	данные отсутствуют		
422	772193.84	1328142.74	данные отсутствуют	данные отсутствуют		
423	772470.05	1327990.44	данные отсутствуют	данные отсутствуют		
424	772795.09	1327811.21	данные отсутствуют	данные отсутствуют		
425	773183.42	1327597.08	данные отсутствуют	данные отсутствуют		
426	773441.88	1327454.56	данные отсутствуют	данные отсутствуют		
427	773838.77	1327235.7	данные отсутствуют	данные отсутствуют		
428	774060.34	1327113.52	данные отсутствуют	данные отсутствуют		
429	774261.65	1326876.22	данные отсутствуют	данные отсутствуют		
430	774532.02	1326560.27	данные отсутствуют	данные отсутствуют		
431	774763.52	1326289.74	данные отсутствуют	данные отсутствуют		
432	775016.35	1325991.61	данные отсутствуют	данные отсутствуют		
433	775257.91	1325713.69	данные отсутствуют	данные отсутствуют		

Государственный регистратор		ФГИС ЕГРН
полное наименование должности	подпись	инициалы, фамилия

М.П.

Сооружение			
вид объекта недвижимости			
Лист № ____ Раздела	Всего листов раздела : ____	Всего разделов: ____	Всего листов выписки: ____
11.10.2021 № 99/2021/422972468			
Кадастровый номер:		02:00:000000:1732	

Номер точки	Координаты, м		Радиус, м	Средняя квадратическая погрешность определения координат характерных точек контура, м	Глубина, высота, м	
	X	Y			H1	H2
1	2	3	4	5	6	7
434	775491.2	1325441.31	данные отсутствуют	данные отсутствуют		
435	775742.02	1325148.46	данные отсутствуют	данные отсутствуют		
436	776039.31	1324799.41	данные отсутствуют	данные отсутствуют		
437	776261.51	1324539.61	данные отсутствуют	данные отсутствуют		
438	776522.42	1324233.78	данные отсутствуют	данные отсутствуют		
439	776801.27	1323908.05	данные отсутствуют	данные отсутствуют		
440	777043.16	1323626.85	данные отсутствуют	данные отсутствуют		
441	777292.29	1323334.22	данные отсутствуют	данные отсутствуют		
442	777528.4	1323058.31	данные отсутствуют	данные отсутствуют		
443	777773.5	1322771.72	данные отсутствуют	данные отсутствуют		
444	777998.55	1322508.04	данные отсутствуют	данные отсутствуют		
445	778287.19	1322168.78	данные отсутствуют	данные отсутствуют		
446	778541.5	1321869.11	данные отсутствуют	данные отсутствуют		
447	778771.91	1321599.61	данные отсутствуют	данные отсутствуют		

Государственный регистратор		ФГИС ЕГРН	
полное наименование должности		подпись	инициалы, фамилия

М.П.

Сооружение			
вид объекта недвижимости			
Лист № ____ Раздела	Всего листов раздела : ____	Всего разделов: ____	Всего листов выписки: ____
11.10.2021 № 99/2021/422972468			
Кадастровый номер:		02:00:000000:1732	

Номер точки	Координаты, м		Радиус, м	Средняя квадратическая погрешность определения координат характерных точек контура, м	Глубина, высота, м	
	X	Y			H1	H2
1	2	3	4	5	6	7
448	779019.49	1321311.84	данные отсутствуют	данные отсутствуют		
449	779308.81	1320973.01	данные отсутствуют	данные отсутствуют		
450	779494.09	1320756.08	данные отсутствуют	данные отсутствуют		
451	779831.01	1320578.99	данные отсутствуют	данные отсутствуют		
452	780166.44	1320403.14	данные отсутствуют	данные отсутствуют		
453	780506.44	1320225.32	данные отсутствуют	данные отсутствуют		
454	780859.97	1320038.9	данные отсутствуют	данные отсутствуют		
455	781077.88	1319925.43	данные отсутствуют	данные отсутствуют		
456	781173.85	1319874.78	данные отсутствуют	данные отсутствуют		
457	781391.53	1319743.74	данные отсутствуют	данные отсутствуют		
458	781671.65	1319576.92	данные отсутствуют	данные отсутствуют		
459	781947.34	1319412.74	данные отсутствуют	данные отсутствуют		
460	782201.71	1319258.44	данные отсутствуют	данные отсутствуют		
461	782553.68	1319048.33	данные отсутствуют	данные отсутствуют		

Государственный регистратор		ФГИС ЕГРН	
полное наименование должности		подпись	инициалы, фамилия

М.П.

Сооружение			
вид объекта недвижимости			
Лист № ____ Раздела	Всего листов раздела : ____	Всего разделов: ____	Всего листов выписки: ____
11.10.2021 № 99/2021/422972468			
Кадастровый номер:		02:00:000000:1732	

Номер точки	Координаты, м		Радиус, м	Средняя квадратическая погрешность определения координат характерных точек контура, м	Глубина, высота, м	
	X	Y			H1	H2
1	2	3	4	5	6	7
462	782896.59	1318843.63	данные отсутствуют	данные отсутствуют		
463	783231.65	1318643.62	данные отсутствуют	данные отсутствуют		
464	783539.64	1318461.48	данные отсутствуют	данные отсутствуют		
465	783877.63	1318258.32	данные отсутствуют	данные отсутствуют		
466	784208.63	1318060.91	данные отсутствуют	данные отсутствуют		
467	784547.73	1317856.14	данные отсутствуют	данные отсутствуют		
468	784874.45	1317660.5	данные отсутствуют	данные отсутствуют		
469	785179.95	1317477.57	данные отсутствуют	данные отсутствуют		
470	785459.87	1317309.95	данные отсутствуют	данные отсутствуют		
471	785764.33	1317127.64	данные отсутствуют	данные отсутствуют		
472	786074.84	1316941.7	данные отсутствуют	данные отсутствуют		
473	786375.26	1316761.81	данные отсутствуют	данные отсутствуют		
474	786679.96	1316579.35	данные отсутствуют	данные отсутствуют		
475	786960.68	1316572.21	данные отсутствуют	данные отсутствуют		

Государственный регистратор		ФГИС ЕГРН	
полное наименование должности		подпись	инициалы, фамилия

М.П.

Сооружение			
вид объекта недвижимости			
Лист № ____ Раздела	Всего листов раздела : ____	Всего разделов: ____	Всего листов выписки: ____
11.10.2021 № 99/2021/422972468			
Кадастровый номер:		02:00:000000:1732	

Номер точки	Координаты, м		Радиус, м	Средняя квадратическая погрешность определения координат характерных точек контура, м	Глубина, высота, м	
	X	Y			H1	H2
1	2	3	4	5	6	7
476	787069.69	1316569.44	данные отсутствуют	данные отсутствуют		
477	787344.72	1316139.28	данные отсутствуют	данные отсутствуют		
478	787590.98	1315758.5	данные отсутствуют	данные отсутствуют		
479	787753.83	1315508.43	данные отсутствуют	данные отсутствуют		
480	787963.49	1315181.54	данные отсутствуют	данные отсутствуют		
481	788180.72	1314841.1	данные отсутствуют	данные отсутствуют		
482	788339.76	1314592.04	данные отсутствуют	данные отсутствуют		
483	788515.05	1314318.62	данные отсутствуют	данные отсутствуют		
484	788677.69	1314069.5	данные отсутствуют	данные отсутствуют		
485	788872.3	1313762.36	данные отсутствуют	данные отсутствуют		
486	789079.14	1313442.18	данные отсутствуют	данные отсутствуют		
487	789282.99	1313121.45	данные отсутствуют	данные отсутствуют		
488	789495.05	1312792.47	данные отсутствуют	данные отсутствуют		
489	789708.54	1312459.07	данные отсутствуют	данные отсутствуют		

Государственный регистратор		ФГИС ЕГРН	
полное наименование должности		подпись	инициалы, фамилия

М.П.

Сооружение			
вид объекта недвижимости			
Лист № ____ Раздела	Всего листов раздела : ____	Всего разделов: ____	Всего листов выписки: ____
11.10.2021 № 99/2021/422972468			
Кадастровый номер:		02:00:000000:1732	

Номер точки	Координаты, м		Радиус, м	Средняя квадратическая погрешность определения координат характерных точек контура, м	Глубина, высота, м	
	X	Y			H1	H2
1	2	3	4	5	6	7
490	789858.4	1312224.73	данные отсутствуют	данные отсутствуют		
491	790068.55	1311897.04	данные отсутствуют	данные отсутствуют		
492	790271.18	1311582.6	данные отсутствуют	данные отсутствуют		
493	790487.44	1311241.83	данные отсутствуют	данные отсутствуют		
494	790693.62	1310921.22	данные отсутствуют	данные отсутствуют		
495	790903.14	1310594.85	данные отсутствуют	данные отсутствуют		
496	791084.33	1310311.66	данные отсутствуют	данные отсутствуют		
497	791221.2	1309988.42	данные отсутствуют	данные отсутствуют		
498	791380.55	1309615.16	данные отсутствуют	данные отсутствуют		
499	791522.56	1309285.91	данные отсутствуют	данные отсутствуют		
500	791687.92	1308888.14	данные отсутствуют	данные отсутствуют		
501	791848.53	1308511.44	данные отсутствуют	данные отсутствуют		
502	791998.57	1308153.92	данные отсутствуют	данные отсутствуют		
503	792129.71	1307842	данные отсутствуют	данные отсутствуют		

Государственный регистратор		ФГИС ЕГРН
полное наименование должности	подпись	инициалы, фамилия

М.П.

Сооружение			
вид объекта недвижимости			
Лист № ____ Раздела	Всего листов раздела : ____	Всего разделов: ____	Всего листов выписки: ____
11.10.2021 № 99/2021/422972468			
Кадастровый номер:		02:00:000000:1732	

Номер точки	Координаты, м		Радиус, м	Средняя квадратическая погрешность определения координат характерных точек контура, м	Глубина, высота, м	
	X	Y			H1	H2
1	2	3	4	5	6	7
504	792280.84	1307484.83	данные отсутствуют	данные отсутствуют		
505	792422.5	1307151.72	данные отсутствуют	данные отсутствуют		
506	792573.73	1306796.08	данные отсутствуют	данные отсутствуют		
507	792718.47	1306455.7	данные отсутствуют	данные отсутствуют		
508	792870.35	1306094.51	данные отсутствуют	данные отсутствуют		
509	792987.67	1305815.5	данные отсутствуют	данные отсутствуют		
510	793108.01	1305533.06	данные отсутствуют	данные отсутствуют		
511	793225.96	1305253.31	данные отсутствуют	данные отсутствуют		
512	793250.3	1305059.07	данные отсутствуют	данные отсутствуют		
513	793268.65	1304908.31	данные отсутствуют	данные отсутствуют		
514	793394.99	1304849	данные отсутствуют	данные отсутствуют		
515	793468.7	1304669.74	данные отсутствуют	данные отсутствуют		
516	793629.22	1304275.92	данные отсутствуют	данные отсутствуют		
517	793737.62	1304011.6	данные отсутствуют	данные отсутствуют		

Государственный регистратор		ФГИС ЕГРН
полное наименование должности	подпись	инициалы, фамилия

М.П.

Сооружение			
вид объекта недвижимости			
Лист № ____ Раздела	Всего листов раздела : ____	Всего разделов: ____	Всего листов выписки: ____
11.10.2021 № 99/2021/422972468			
Кадастровый номер:		02:00:000000:1732	

Номер точки	Координаты, м		Радиус, м	Средняя квадратическая погрешность определения координат характерных точек контура, м	Глубина, высота, м	
	X	Y			H1	H2
1	2	3	4	5	6	7
518	793879.05	1303663.12	данные отсутствуют	данные отсутствуют		
519	794039.76	1303267.13	данные отсутствуют	данные отсутствуют		
520	794179.62	1302923.1	данные отсутствуют	данные отсутствуют		
521	794318	1302581.86	данные отсутствуют	данные отсутствуют		
522	794462.69	1302225.06	данные отсутствуют	данные отсутствуют		
523	794586.34	1301920.15	данные отсутствуют	данные отсутствуют		
524	794648.41	1301772.42	данные отсутствуют	данные отсутствуют		
525	794614.98	1301574.38	данные отсутствуют	данные отсутствуют		
526	794554.89	1301218.41	данные отсутствуют	данные отсутствуют		
527	794493.41	1300853.14	данные отсутствуют	данные отсутствуют		
528	794460.74	1300666.47	данные отсутствуют	данные отсутствуют		
529	794509.14	1300491.69	данные отсутствуют	данные отсутствуют		
530	794419.27	1300429.11	данные отсутствуют	данные отсутствуют		
531	794379.54	1300184.45	данные отсутствуют	данные отсутствуют		

Государственный регистратор		ФГИС ЕГРН	
полное наименование должности		подпись	инициалы, фамилия

М.П.

Раздел 5.1

Выписка из Единого государственного реестра недвижимости об объекте недвижимости
Описание местоположения объекта недвижимости

Сооружение			
вид объекта недвижимости			
Лист № ____ Раздела	Всего листов раздела : ____	Всего разделов: ____	Всего листов выписки: ____
11.10.2021 № 99/2021/422972468			
Кадастровый номер:		02:00:000000:1732	

Номер точки	Координаты, м		Радиус, м	Средняя квадратическая погрешность определения координат характерных точек контура, м	Глубина, высота, м	
	X	Y			H1	H2
1	2	3	4	5	6	7
532	794328.54	1299884.9	данные отсутствуют	данные отсутствуют		
533	794263.16	1299500.91	данные отсутствуют	данные отсутствуют		
534	794194.3	1299096.49	данные отсутствуют	данные отсутствуют		
535	794132.87	1298730.05	данные отсутствуют	данные отсутствуют		
536	794102.09	1298554.35	данные отсутствуют	данные отсутствуют		
537	794266.47	1298423.23	данные отсутствуют	данные отсутствуют		
538	794550.58	1298196.6	данные отсутствуют	данные отсутствуют		
539	794867.17	1297944.06	данные отсутствуют	данные отсутствуют		
540	794983.96	1297852.28	данные отсутствуют	данные отсутствуют		
541	795137.38	1297807.96	данные отсутствуют	данные отсутствуют		
542	795350.44	1297746.03	данные отсутствуют	данные отсутствуют		
543	795469.66	1297459.03	данные отсутствуют	данные отсутствуют		
544	795555.76	1297158.12	данные отсутствуют	данные отсутствуют		
545	795672.44	1296740.19	данные отсутствуют	данные отсутствуют		

Государственный регистратор		ФГИС ЕГРН	
полное наименование должности		подпись	инициалы, фамилия

М.П.

Сооружение			
вид объекта недвижимости			
Лист № ____ Раздела	Всего листов раздела : ____	Всего разделов: ____	Всего листов выписки: ____
11.10.2021 № 99/2021/422972468			
Кадастровый номер:		02:00:000000:1732	

Номер точки	Координаты, м		Радиус, м	Средняя квадратическая погрешность определения координат характерных точек контура, м	Глубина, высота, м	
	X	Y			H1	H2
1	2	3	4	5	6	7
546	795753.14	1296451.12	данные отсутствуют	данные отсутствуют		
547	795833.96	1296161.66	данные отсутствуют	данные отсутствуют		
548	795931.51	1295817.65	данные отсутствуют	данные отсутствуют		
549	796027.77	1295470.43	данные отсутствуют	данные отсутствуют		
550	796124.19	1295127.58	данные отсутствуют	данные отсутствуют		
551	796228.65	1294749.32	данные отсутствуют	данные отсутствуют		
552	796314.56	1294437.97	данные отсутствуют	данные отсутствуют		
553	796473.24	1294013.51	данные отсутствуют	данные отсутствуют		
554	796603.09	1293653.62	данные отсутствуют	данные отсутствуют		
555	796697.28	1293396.51	данные отсутствуют	данные отсутствуют		
556	796626.88	1293327.16	данные отсутствуют	данные отсутствуют		
557	796684.64	1293125.01	данные отсутствуют	данные отсутствуют		
558	796780.47	1292780.19	данные отсутствуют	данные отсутствуют		
559	796867.15	1292463.71	данные отсутствуют	данные отсутствуют		

Государственный регистратор		ФГИС ЕГРН	
полное наименование должности		подпись	инициалы, фамилия

М.П.

Сооружение			
вид объекта недвижимости			
Лист № ____ Раздела	Всего листов раздела : ____	Всего разделов: ____	Всего листов выписки: ____
11.10.2021 № 99/2021/422972468			
Кадастровый номер:		02:00:000000:1732	

Номер точки	Координаты, м		Радиус, м	Средняя квадратическая погрешность определения координат характерных точек контура, м	Глубина, высота, м	
	X	Y			H1	H2
1	2	3	4	5	6	7
560	796971.14	1292097.48	данные отсутствуют	данные отсутствуют		
561	797054.14	1291803.93	данные отсутствуют	данные отсутствуют		
562	797152.85	1291449.53	данные отсутствуют	данные отсутствуют		
563	797269.84	1291028.36	данные отсутствуют	данные отсутствуют		
564	797362.85	1290687.96	данные отсутствуют	данные отсутствуют		
565	797478.76	1290471.1	данные отсутствуют	данные отсутствуют		
566	797631.67	1290188.64	данные отсутствуют	данные отсутствуют		
567	797785.19	1289899.01	данные отсутствуют	данные отсутствуют		
568	797981.07	1289533.45	данные отсутствуют	данные отсутствуют		
569	798158.49	1289202.74	данные отсутствуют	данные отсутствуют		
570	798253.38	1289023.6	данные отсутствуют	данные отсутствуют		
571	798353.51	1288836.45	данные отсутствуют	данные отсутствуют		
572	798523.06	1288518.35	данные отсутствуют	данные отсутствуют		
573	798686.25	1288212.18	данные отсутствуют	данные отсутствуют		

Государственный регистратор		ФГИС ЕГРН	
полное наименование должности		подпись	инициалы, фамилия

М.П.

Сооружение			
вид объекта недвижимости			
Лист № ___ Раздела	Всего листов раздела : ___	Всего разделов: ___	Всего листов выписки: ___
11.10.2021 № 99/2021/422972468			
Кадастровый номер:		02:00:000000:1732	

Номер точки	Координаты, м		Радиус, м	Средняя квадратическая погрешность определения координат характерных точек контура, м	Глубина, высота, м	
	X	Y			H1	H2
1	2	3	4	5	6	7
574	798884.51	1287840.22	данные отсутствуют	данные отсутствуют		
575	799056.86	1287519.68	данные отсутствуют	данные отсутствуют		
576	799242.48	1287171.26	данные отсутствуют	данные отсутствуют		
577	799439.79	1286800.89	данные отсутствуют	данные отсутствуют		
578	799538.74	1286615.16	данные отсутствуют	данные отсутствуют		
579	799473.67	1286298.62	данные отсутствуют	данные отсутствуют		
580	799612.64	1286040.57	данные отсутствуют	данные отсутствуют		
581	799817.27	1285656.18	данные отсутствуют	данные отсутствуют		
582	799930.95	1285442.64	данные отсутствуют	данные отсутствуют		
583	800111.39	1285103.69	данные отсутствуют	данные отсутствуют		
584	800277.81	1284793.62	данные отсутствуют	данные отсутствуют		
585	800454.62	1284464.58	данные отсутствуют	данные отсутствуют		
586	800644.83	1284108.7	данные отсутствуют	данные отсутствуют		
587	800811.13	1283797.56	данные отсутствуют	данные отсутствуют		

Государственный регистратор		ФГИС ЕГРН	
полное наименование должности		подпись	инициалы, фамилия

М.П.

Сооружение			
вид объекта недвижимости			
Лист № ___ Раздела	Всего листов раздела : ___	Всего разделов: ___	Всего листов выписки: ___
11.10.2021 № 99/2021/422972468			
Кадастровый номер:		02:00:000000:1732	

Номер точки	Координаты, м		Радиус, м	Средняя квадратическая погрешность определения координат характерных точек контура, м	Глубина, высота, м	
	X	Y			H1	H2
1	2	3	4	5	6	7
588	800911.85	1283605.68	данные отсутствуют	данные отсутствуют		
589	801189.42	1283485.53	данные отсутствуют	данные отсутствуют		
590	801306.57	1283273.67	данные отсутствуют	данные отсутствуют		
591	801416.94	1283070.7	данные отсутствуют	данные отсутствуют		
592	801583.52	1282765.21	данные отсутствуют	данные отсутствуют		
593	801759.35	1282446.07	данные отсутствуют	данные отсутствуют		
594	801940.93	1282114.84	данные отсутствуют	данные отсутствуют		
595	802107.12	1281811.67	данные отсутствуют	данные отсутствуют		
596	802350.59	1281367.53	данные отсутствуют	данные отсутствуют		
597	802557.9	1280985.6	данные отсутствуют	данные отсутствуют		
598	802716.56	1280696.84	данные отсутствуют	данные отсутствуют		
599	802897.44	1280365.86	данные отсутствуют	данные отсутствуют		
600	803083.19	1280025.97	данные отсутствуют	данные отсутствуют		
601	803250.51	1279719.81	данные отсутствуют	данные отсутствуют		

Государственный регистратор		ФГИС ЕГРН	
полное наименование должности		подпись	инициалы, фамилия

М.П.

Выписка из Единого государственного реестра недвижимости об объекте недвижимости
Описание местоположения объекта недвижимости

Сооружение			
вид объекта недвижимости			
Лист № ____ Раздела	Всего листов раздела : ____	Всего разделов: ____	Всего листов выписки: ____
11.10.2021 № 99/2021/422972468			
Кадастровый номер:		02:00:000000:1732	

Номер точки	Координаты, м		Радиус, м	Средняя квадратическая погрешность определения координат характерных точек контура, м	Глубина, высота, м	
	X	Y			H1	H2
1	2	3	4	5	6	7
602	803487.91	1279278.72	данные отсутствуют	данные отсутствуют		
603	803662.08	1278961.65	данные отсутствуют	данные отсутствуют		
604	803883.74	1278554.87	данные отсутствуют	данные отсутствуют		
605	804015.08	1278318.02	данные отсутствуют	данные отсутствуют		
606	804182.07	1278010.16	данные отсутствуют	данные отсутствуют		
607	804377.27	1277653.93	данные отсутствуют	данные отсутствуют		
608	804514.97	1277399.54	данные отсутствуют	данные отсутствуют		
609	804591.67	1277102.36	данные отсутствуют	данные отсутствуют		
610	804896.09	1276991.94	данные отсутствуют	данные отсутствуют		
611	805304.35	1276845.44	данные отсутствуют	данные отсутствуют		
612	805673.37	1276712.75	данные отсутствуют	данные отсутствуют		
613	806115.33	1276554.37	данные отсутствуют	данные отсутствуют		
614	806458.58	1276431.37	данные отсутствуют	данные отсутствуют		
615	806785.3	1276315.43	данные отсутствуют	данные отсутствуют		

Государственный регистратор		ФГИС ЕГРН	
полное наименование должности		подпись	инициалы, фамилия

М.П.

Выписка из Единого государственного реестра недвижимости об объекте недвижимости
Описание местоположения объекта недвижимости

Сооружение			
вид объекта недвижимости			
Лист № ____ Раздела	Всего листов раздела : ____	Всего разделов: ____	Всего листов выписки: ____
11.10.2021 № 99/2021/422972468			
Кадастровый номер:		02:00:000000:1732	

Номер точки	Координаты, м		Радиус, м	Средняя квадратическая погрешность определения координат характерных точек контура, м	Глубина, высота, м	
	X	Y			H1	H2
1	2	3	4	5	6	7
616	807194.61	1276168.03	данные отсутствуют	данные отсутствуют		
617	807586.22	1276027.52	данные отсутствуют	данные отсутствуют		
618	807796.11	1275952.07	данные отсутствуют	данные отсутствуют		
619	808193.45	1275811.18	данные отсутствуют	данные отсутствуют		
620	808393.03	1275738.67	данные отсутствуют	данные отсутствуют		
621	808696.61	1275628	данные отсутствуют	данные отсутствуют		
622	808918.87	1275550.27	данные отсутствуют	данные отсутствуют		
623	809107.87	1275479.8	данные отсутствуют	данные отсутствуют		
624	809533.52	1275324.74	данные отсутствуют	данные отсутствуют		
625	809769.32	1275239.45	данные отсутствуют	данные отсутствуют		
626	810236.96	1275069.82	данные отсутствуют	данные отсутствуют		
627	810609.56	1274935.71	данные отсутствуют	данные отсутствуют		
628	811003.47	1274793.2	данные отсутствуют	данные отсутствуют		
629	811404.63	1274647.26	данные отсутствуют	данные отсутствуют		

Государственный регистратор		ФГИС ЕГРН	
полное наименование должности		подпись	инициалы, фамилия

М.П.

Сооружение			
вид объекта недвижимости			
Лист № ____ Раздела	Всего листов раздела : ____	Всего разделов: ____	Всего листов выписки: ____
11.10.2021 № 99/2021/422972468			
Кадастровый номер:		02:00:000000:1732	

Номер точки	Координаты, м		Радиус, м	Средняя квадратическая погрешность определения координат характерных точек контура, м	Глубина, высота, м	
	X	Y			H1	H2
1	2	3	4	5	6	7
630	811724.62	1274532.5	данные отсутствуют	данные отсутствуют		
631	811966.2	1274445.77	данные отсутствуют	данные отсутствуют		
632	812115.61	1274635.52	данные отсутствуют	данные отсутствуют		
633	812404.09	1274999.16	данные отсутствуют	данные отсутствуют		
634	812607.92	1275262.76	данные отсутствуют	данные отсутствуют		
635	812741.82	1275510.84	данные отсутствуют	данные отсутствуют		
636	812890.46	1275800.27	данные отсутствуют	данные отсутствуют		
637	813020.42	1276048.94	данные отсутствуют	данные отсутствуют		
638	813222.01	1276437.67	данные отсутствуют	данные отсутствуют		
639	813373.36	1276727.8	данные отсутствуют	данные отсутствуют		
640	813544.38	1277058.02	данные отсутствуют	данные отсутствуют		
641	813714.02	1277387.93	данные отсутствуют	данные отсутствуют		
642	813878.32	1277704.7	данные отсутствуют	данные отсутствуют		
643	814095.64	1278124.75	данные отсутствуют	данные отсутствуют		

Государственный регистратор		ФГИС ЕГРН	
полное наименование должности		подпись	инициалы, фамилия

М.П.

Сооружение			
вид объекта недвижимости			
Лист № ____ Раздела	Всего листов раздела : ____	Всего разделов: ____	Всего листов выписки: ____
11.10.2021 № 99/2021/422972468			
Кадастровый номер:		02:00:000000:1732	

Номер точки	Координаты, м		Радиус, м	Средняя квадратическая погрешность определения координат характерных точек контура, м	Глубина, высота, м	
	X	Y			H1	H2
1	2	3	4	5	6	7
644	814216.87	1278357.21	данные отсутствуют	данные отсутствуют		
645	814355.22	1278626.17	данные отсутствуют	данные отсутствуют		
646	814536.81	1278973.54	данные отсутствуют	данные отсутствуют		
647	814692.45	1279272.44	данные отсутствуют	данные отсутствуют		
648	814869.87	1279610.2	данные отсутствуют	данные отсутствуют		
649	815026.17	1279914.42	данные отсутствуют	данные отсутствуют		
650	815198.67	1280248.97	данные отсутствуют	данные отсутствуют		
651	815381.92	1280603.39	данные отсутствуют	данные отсутствуют		
652	815545.73	1280927.48	данные отсутствуют	данные отсутствуют		
653	815715.83	1281263.21	данные отсутствуют	данные отсутствуют		
654	815913.23	1281483.72	данные отсутствуют	данные отсутствуют		
655	816141.15	1281742.09	данные отсутствуют	данные отсутствуют		
656	816403.68	1282039.93	данные отсутствуют	данные отсутствуют		
657	816536.49	1282188.18	данные отсутствуют	данные отсутствуют		

Государственный регистратор		ФГИС ЕГРН	
полное наименование должности		подпись	инициалы, фамилия

М.П.

Сооружение			
вид объекта недвижимости			
Лист № ____ Раздела	Всего листов раздела : ____	Всего разделов: ____	Всего листов выписки: ____
11.10.2021 № 99/2021/422972468			
Кадастровый номер:		02:00:000000:1732	

Номер точки	Координаты, м		Радиус, м	Средняя квадратическая погрешность определения координат характерных точек контура, м	Глубина, высота, м	
	X	Y			H1	H2
1	2	3	4	5	6	7
658	816631.67	1282262.28	данные отсутствуют	данные отсутствуют		
659	816828.15	1282415.45	данные отсутствуют	данные отсутствуют		
660	817089.79	1282621.95	данные отсутствуют	данные отсутствуют		
661	817328.59	1282801.93	данные отсутствуют	данные отсутствуют		
662	817621.9	1283029.24	данные отсутствуют	данные отсутствуют		
663	817930.41	1283269.82	данные отсутствуют	данные отсутствуют		
664	818237.56	1283509.2	данные отсутствуют	данные отсутствуют		
665	818522.8	1283729.28	данные отсутствуют	данные отсутствуют		
666	818802	1283948.24	данные отсутствуют	данные отсутствуют		
667	818933.49	1284051.23	данные отсутствуют	данные отсутствуют		
668	819100.06	1284284.84	данные отсутствуют	данные отсутствуют		
669	819304.37	1284573.62	данные отсутствуют	данные отсутствуют		
670	819476.06	1284816.01	данные отсутствуют	данные отсутствуют		
671	819577.74	1284960.85	данные отсутствуют	данные отсутствуют		

Государственный регистратор		ФГИС ЕГРН
полное наименование должности	подпись	инициалы, фамилия

М.П.

Сооружение			
вид объекта недвижимости			
Лист № ____ Раздела	Всего листов раздела : ____	Всего разделов: ____	Всего листов выписки: ____
11.10.2021 № 99/2021/422972468			
Кадастровый номер:		02:00:000000:1732	

Номер точки	Координаты, м		Радиус, м	Средняя квадратическая погрешность определения координат характерных точек контура, м	Глубина, высота, м	
	X	Y			H1	H2
1	2	3	4	5	6	7
672	819703.78	1285137.2	данные отсутствуют	данные отсутствуют		
673	819883.3	1285392.71	данные отсутствуют	данные отсутствуют		
674	820083.44	1285675.81	данные отсутствуют	данные отсутствуют		
675	820316.68	1285998.74	данные отсутствуют	данные отсутствуют		
676	820444.67	1286180.73	данные отсутствуют	данные отсутствуют		
677	820748.46	1286217.24	данные отсутствуют	данные отсутствуют		
678	821148.74	1286265.33	данные отсутствуют	данные отсутствуют		
679	821544.96	1286312.82	данные отсутствуют	данные отсутствуют		
680	821919.23	1286358.39	данные отсутствуют	данные отсутствуют		
681	822304.41	1286405.44	данные отсутствуют	данные отсутствуют		
682	822644.84	1286446.27	данные отсутствуют	данные отсутствуют		
683	822892.5	1286610.67	данные отсутствуют	данные отсутствуют		
684	823047.01	1286711.78	данные отсутствуют	данные отсутствуют		
685	823340.54	1286641.82	данные отсутствуют	данные отсутствуют		

Государственный регистратор		ФГИС ЕГРН
полное наименование должности	подпись	инициалы, фамилия

М.П.

Сооружение			
вид объекта недвижимости			
Лист № ____ Раздела	Всего листов раздела : ____	Всего разделов: ____	Всего листов выписки: ____
11.10.2021 № 99/2021/422972468			
Кадастровый номер:		02:00:000000:1732	

Номер точки	Координаты, м		Радиус, м	Средняя квадратическая погрешность определения координат характерных точек контура, м	Глубина, высота, м	
	X	Y			H1	H2
1	2	3	4	5	6	7
686	823661.32	1286566.82	данные отсутствуют	данные отсутствуют		
687	823819.58	1286586.13	данные отсутствуют	данные отсутствуют		
688	824179.69	1286629.57	данные отсутствуют	данные отсутствуют		
689	824564.53	1286675.61	данные отсутствуют	данные отсутствуют		
690	824924.62	1286720.06	данные отсутствуют	данные отсутствуют		
691	825077	1286737.36	данные отсутствуют	данные отсутствуют		
692	825445.22	1286780.82	данные отсутствуют	данные отсутствуют		
693	825825.3	1286826.05	данные отсутствуют	данные отсутствуют		
694	826040.95	1286851.75	данные отсутствуют	данные отсутствуют		
695	826419.96	1286896.92	данные отсутствуют	данные отсутствуют		
696	826651	1286924.44	данные отсутствуют	данные отсутствуют		
697	827066.14	1286974.43	данные отсутствуют	данные отсутствуют		
698	827405.88	1287014.88	данные отсутствуют	данные отсутствуют		
699	827785.8	1287059.25	данные отсутствуют	данные отсутствуют		

Государственный регистратор		ФГИС ЕГРН	
полное наименование должности		подпись	инициалы, фамилия

М.П.

Сооружение			
вид объекта недвижимости			
Лист № ____ Раздела	Всего листов раздела : ____	Всего разделов: ____	Всего листов выписки: ____
11.10.2021 № 99/2021/422972468			
Кадастровый номер:		02:00:000000:1732	

Номер точки	Координаты, м		Радиус, м	Средняя квадратическая погрешность определения координат характерных точек контура, м	Глубина, высота, м	
	X	Y			H1	H2
1	2	3	4	5	6	7
700	828147.36	1287103.19	данные отсутствуют	данные отсутствуют		
701	828373.4	1287132.27	данные отсутствуют	данные отсутствуют		
702	828711.98	1287172.83	данные отсутствуют	данные отсутствуют		
703	829007.84	1287208.28	данные отсутствуют	данные отсутствуют		
704	829172.1	1287498.19	данные отсутствуют	данные отсутствуют		
705	829355.03	1287821.39	данные отсутствуют	данные отсутствуют		
706	829559.94	1288183.03	данные отсутствуют	данные отсутствуют		
707	829733.18	1288488.77	данные отсутствуют	данные отсутствуют		
708	829930.3	1288836.65	данные отсутствуют	данные отсутствуют		
709	830080.61	1289101.93	данные отсутствуют	данные отсутствуют		
710	830284.85	1289463.95	данные отсутствуют	данные отсутствуют		
711	830469.65	1289789.9	данные отсутствуют	данные отсутствуют		
712	830655.19	1290117.14	данные отсутствуют	данные отсутствуют		
713	830823.22	1290413.14	данные отсутствуют	данные отсутствуют		

Государственный регистратор		ФГИС ЕГРН	
полное наименование должности		подпись	инициалы, фамилия

М.П.

Сооружение			
вид объекта недвижимости			
Лист № ____ Раздела	Всего листов раздела : ____	Всего разделов: ____	Всего листов выписки: ____
11.10.2021 № 99/2021/422972468			
Кадастровый номер:		02:00:000000:1732	

Номер точки	Координаты, м		Радиус, м	Средняя квадратическая погрешность определения координат характерных точек контура, м	Глубина, высота, м	
	X	Y			H1	H2
1	2	3	4	5	6	7
714	831009.4	1290745.16	данные отсутствуют	данные отсутствуют		
715	831189	1291060.19	данные отсутствуют	данные отсутствуют		
716	831300.43	1291258.7	данные отсутствуют	данные отсутствуют		
717	831435.83	1291499.9	данные отсутствуют	данные отсутствуют		
718	831630.12	1291841.59	данные отсутствуют	данные отсутствуют		
719	831709.29	1291978.47	данные отсутствуют	данные отсутствуют		
720	831822.49	1292030.9	данные отсутствуют	данные отсутствуют		
721	832000.18	1292118.27	данные отсутствуют	данные отсутствуют		
722	832337.91	1292280.45	данные отсутствуют	данные отсутствуют		
723	832712.6	1292461.58	данные отсутствуют	данные отсутствуют		
724	833026.84	1292613.15	данные отсутствуют	данные отсутствуют		
725	833365.59	1292777.27	данные отсутствуют	данные отсутствуют		
726	833700.88	1292938	данные отсутствуют	данные отсутствуют		
727	834041.44	1293100.39	данные отсутствуют	данные отсутствуют		

Государственный регистратор		ФГИС ЕГРН
полное наименование должности	подпись	инициалы, фамилия

М.П.

Сооружение			
вид объекта недвижимости			
Лист № ____ Раздела	Всего листов раздела : ____	Всего разделов: ____	Всего листов выписки: ____
11.10.2021 № 99/2021/422972468			
Кадастровый номер:		02:00:000000:1732	

Номер точки	Координаты, м		Радиус, м	Средняя квадратическая погрешность определения координат характерных точек контура, м	Глубина, высота, м	
	X	Y			H1	H2
1	2	3	4	5	6	7
728	834450.48	1293303.04	данные отсутствуют	данные отсутствуют		
729	834671.02	1293411.77	данные отсутствуют	данные отсутствуют		
730	834835.05	1293494.24	данные отсутствуют	данные отсутствуют		
731	835179.57	1293660.35	данные отсутствуют	данные отсутствуют		
732	835403.4	1293686.79	данные отсутствуют	данные отсутствуют		
733	835665.06	1293718.63	данные отсутствуют	данные отсутствуют		
734	835673.44	1293783.67	данные отсутствуют	данные отсутствуют		

2. Сведения о предельных высоте и глубине конструктивных элементов объекта недвижимости

Предельная глубина конструктивных элементов объекта недвижимости, м	данные отсутствуют
Предельная высота конструктивных элементов объекта недвижимости, м	данные отсутствуют
Государственный регистратор	ФГИС ЕГРН
полное наименование должности	подпись инициалы, фамилия

М.П.

Сооружение						
вид объекта недвижимости						
Лист № ____ Раздела		Всего листов раздела : ____		Всего разделов: ____		Всего листов выписки: ____
11.10.2021 № 99/2021/422972468						
Кадастровый номер:				02:00:000000:1732		
3. Сведения о характерных точках пересечения контура объекта недвижимости с контуром (контурами) иных зданий, сооружений, объектов незавершенного строительства						
Система координат						
Зона №						
Номера характерных точек контура	Координаты, м		Средняя квадратическая погрешность определения координат характерных точек контура, м	Глубина, высота, м		Кадастровые номера иных объектов недвижимости, с контурами которых пересекается контур данного объекта недвижимости
	X	Y		N1	N2	
1	2	3	4	5	6	7
Государственный регистратор						ФГИС ЕГРН
полное наименование должности				подпись		инициалы, фамилия

М.П.

Выписка из Единого государственного реестра недвижимости об объекте недвижимости
Сведения о характеристиках объекта недвижимости

На основании запроса от 10.10.2021 г., поступившего на рассмотрение 11.10.2021 г., сообщаем, что согласно записям Единого государственного реестра недвижимости:

Сооружение			
вид объекта недвижимости			
Лист № ____ Раздела	Всего листов раздела : ____	Всего разделов: ____	Всего листов выписки: ____
11.10.2021 № 99/2021/422971131			
Кадастровый номер:		02:00:000000:1739	
Номер кадастрового квартала:	02:00:000000		
Дата присвоения кадастрового номера:	16.06.2017		
Ранее присвоенный государственный учетный номер:	Инвентарный номер: 37, Условный номер: 02:401:37:0000:372, Инвентарный номер: 37, Условный номер: 02:401:37:0000:372		
Адрес:	Республика Башкортостан (Бураевский, Калтасинский, Мишкинский, Бирский р-ны)		
Основная характеристика (для сооружения):	протяженность	101300	м
	тип	значение	единица измерения
Назначение:	Иные сооружения		
Наименование:	ВЛ-110кВ Бирск-Тюльди I,II ц.		
Количество этажей, в том числе подземных этажей:	данные отсутствуют		
Год ввода в эксплуатацию по завершении строительства:	данные отсутствуют		
Год завершения строительства:	1979		
Кадастровая стоимость, руб.:	2107368.25		
Государственный регистратор		ФГИС ЕГРН	
полное наименование должности		подпись	инициалы, фамилия

М.П.

Раздел 1

Выписка из Единого государственного реестра недвижимости об объекте недвижимости
Сведения о характеристиках объекта недвижимости

На основании запроса от 10.10.2021 г., поступившего на рассмотрение 11.10.2021 г., сообщаем, что согласно записям Единого государственного реестра недвижимости:

Сооружение			
вид объекта недвижимости			
Лист № ____ Раздела	Всего листов раздела : ____	Всего разделов: ____	Всего листов выписки: ____
11.10.2021 № 99/2021/422971131			
Кадастровый номер:		02:00:000000:1739	


Кадастровые номера иных объектов недвижимости, в пределах которых расположен объект недвижимости:	02:00:000000:411, 02:13:000000:1, 02:13:000000:1046, 02:13:000000:1048, 02:13:000000:117, 02:13:000000:1248, 02:13:000000:1270, 02:13:000000:128, 02:13:000000:24, 02:13:000000:85, 02:13:010101:10, 02:13:010101:11, 02:13:010101:12, 02:13:010101:13, 02:13:010101:14, 02:13:010101:15, 02:13:010101:16, 02:13:010101:17, 02:13:010101:173, 02:13:010101:18, 02:13:010101:20, 02:13:010101:21, 02:13:010101:22, 02:13:010101:23, 02:13:010101:24, 02:13:010101:25, 02:13:010101:4, 02:13:010101:6, 02:13:010101:9, 02:13:010102:12, 02:13:010102:15, 02:13:010102:16, 02:13:010102:17, 02:13:010102:18, 02:13:010102:19, 02:13:010102:20, 02:13:010102:21, 02:13:010102:22, 02:13:010102:24, 02:13:010102:26, 02:13:010102:9, 02:13:010501:26, 02:13:010501:27, 02:13:010501:28, 02:13:010501:29, 02:13:010501:30, 02:13:010501:31, 02:13:010501:32, 02:13:010501:33, 02:13:010501:34, 02:13:010502:10, 02:13:010502:11, 02:13:010502:12, 02:13:010502:13, 02:13:010502:14, 02:13:010502:15, 02:13:010502:16, 02:13:010502:17, 02:13:010502:18, 02:13:010502:19, 02:13:010502:20, 02:13:010502:7, 02:13:010502:9, 02:13:010703:13, 02:13:010703:16, 02:13:010703:21, 02:13:010703:22, 02:13:010703:23, 02:13:010902:1, 02:13:010902:20, 02:13:010902:21, 02:13:010902:22, 02:13:010902:23, 02:13:010902:24, 02:13:010902:25, 02:13:010902:26, 02:13:010902:27, 02:13:010902:28, 02:13:010902:29, 02:13:010902:30, 02:13:010902:31, 02:13:010902:32, 02:13:010902:33, 02:13:010902:34, 02:13:010902:35, 02:13:010902:36, 02:13:010902:37, 02:13:010902:38, 02:13:010902:39, 02:13:010902:4, 02:13:010902:41, 02:13:011001:176, 02:13:011001:610, 02:13:011001:611, 02:13:011001:632, 02:13:011002:10, 02:13:011002:11, 02:13:011002:16, 02:13:011002:22, 02:13:011002:23, 02:13:011002:24, 02:13:011002:25, 02:13:011002:26, 02:13:011002:27, 02:13:011002:28, 02:13:011002:29, 02:13:011002:30, 02:13:011002:31, 02:13:011002:32, 02:13:011002:33, 02:13:011002:7, 02:13:011002:8, 02:13:040401:399, 02:17:000000:1089, 02:17:000000:1108, 02:17:000000:1147, 02:17:000000:1195, 02:17:000000:121, 02:17:000000:1249, 02:17:000000:154, 02:17:000000:169, 02:17:000000:186, 02:17:000000:187, 02:17:000000:192, 02:17:000000:193, 02:17:000000:200, 02:17:000000:215, 02:17:000000:244, 02:17:000000:246, 02:17:000000:247, 02:17:000000:27, 02:17:000000:40, 02:17:000000:43, 02:17:000000:470, 02:17:000000:504, 02:17:000000:505, 02:17:000000:535, 02:17:000000:56, 02:17:000000:876, 02:17:000000:943, 02:17:000000:960, 02:17:011301:11, 02:17:011301:13, 02:17:011301:14, 02:17:011301:15, 02:17:011301:16, 02:17:011301:17, 02:17:011301:18, 02:17:011301:21, 02:17:011301:22, 02:17:011301:23, 02:17:011301:24, 02:17:011301:25, 02:17:011301:26, 02:17:011301:27, 02:17:011301:28, 02:17:011301:29, 02:17:011301:30, 02:17:011301:31, 02:17:011301:32, 02:17:011301:33, 02:17:011301:34, 02:17:011301:35, 02:17:011301:36, 02:17:011301:37, 02:17:011301:38, 02:17:011301:39, 02:17:011301:40, 02:17:011301:41, 02:17:011301:42, 02:17:011301:43, 02:17:011301:44, 02:17:011301:45, 02:17:011301:46, 02:17:011301:47, 02:17:011301:52, 02:17:011302:11, 02:17:011302:13, 02:17:011302:19, 02:17:011302:20, 02:17:011302:21, 02:17:011302:22, 02:17:011302:23, 02:17:011302:24, 02:17:011302:25, 02:17:011302:26, 02:17:011302:27, 02:17:011302:28, 02:17:011302:29, 02:17:011302:30, 02:17:011302:31, 02:17:011302:32, 02:17:011302:33, 02:17:011302:34, 02:17:011302:35, 02:17:011302:39, 02:17:011302:40, 02:17:011302:41, 02:17:011302:43, 02:17:011602:10, 02:17:011602:12, 02:17:011602:21, 02:17:011602:22, 02:17:011602:23,
---	--

	02:39:040502:4, 02:39:040502:5, 02:39:040502:53, 02:39:040503:1, 02:39:040503:15, 02:39:040503:3, 02:39:040503:33, 02:39:040503:34, 02:39:040503:35, 02:39:040503:36, 02:39:040503:37, 02:39:040503:38, 02:39:040503:39, 02:39:040503:40, 02:39:040503:41, 02:39:040503:42, 02:39:040503:5, 02:39:040503:7, 02:39:040601:14, 02:39:040601:26, 02:39:040601:27, 02:39:040601:28, 02:39:040601:29, 02:39:040601:3, 02:39:040601:30, 02:39:040601:308, 02:39:040601:31, 02:39:040601:32, 02:39:040601:33, 02:39:040601:34, 02:39:040601:35, 02:39:040601:36, 02:39:040601:37, 02:39:040601:38, 02:39:040601:39, 02:39:040601:40, 02:39:040601:41, 02:39:040601:42, 02:39:040601:43, 02:39:040601:45, 02:39:040601:8, 02:39:040601:9, 02:39:040601:98, 02:39:040602:12, 02:39:040602:13, 02:39:040602:14, 02:39:040602:15, 02:39:040602:16, 02:39:040602:17, 02:39:040602:18, 02:39:040602:29, 02:39:040602:4, 02:39:040701:24, 02:39:040701:27, 02:39:040701:28, 02:39:040701:31, 02:39:040701:49, 02:39:040701:50, 02:39:040701:51, 02:39:040701:52, 02:39:040701:53, 02:39:040701:54, 02:39:040701:55, 02:39:040701:56, 02:39:040701:57, 02:39:040701:58, 02:39:040701:59, 02:39:040701:60, 02:39:040701:61, 02:39:040701:62, 02:39:040701:63, 02:39:040701:7, 02:39:040702:10, 02:39:040702:20, 02:39:040702:21, 02:39:040702:22, 02:39:040702:23, 02:39:040702:24, 02:39:040702:25, 02:39:040702:26, 02:39:050503:14, 02:39:050503:143, 02:39:050503:25, 02:39:050503:26, 02:39:050503:27, 02:64:000000:1077, 02:64:000000:1107, 02:64:010604:32, 02:64:010702:90, 02:64:011205:41, 02:64:011205:42, 02:64:011205:75, 02:64:011205:82	
Кадастровые номера помещений, машино-мест, расположенных в здании или сооружении:	данные отсутствуют	
Кадастровые номера объектов недвижимости, из которых образован объект недвижимости:	данные отсутствуют	
Кадастровые номера образованных объектов недвижимости:	данные отсутствуют	
Сведения о включении объекта недвижимости в состав предприятия как имущественного комплекса:		
Сведения о включении объекта недвижимости в состав единого недвижимого комплекса:		
Кадастровый номер земельного участка, если входящие в состав единого недвижимого комплекса объекты недвижимости расположены на одном земельном участке	данные отсутствуют	
Виды разрешенного использования:	данные отсутствуют	
Сведения о включении объекта недвижимости в реестр объектов культурного наследия:	данные отсутствуют	
Сведения о кадастровом инженерере:	данные отсутствуют	
Статус записи об объекте недвижимости:	Сведения об объекте недвижимости имеют статус "актуальные, ранее учтенные"	
Особые отметки:	Сведения о назначении имеют статус «Актуальные незазвидетельствованные». Право (ограничение права, обременение объекта недвижимости) зарегистрировано на данный объект недвижимости с назначением отсутствует. Сведения необходимые для заполнения раздела 6 отсутствуют.	
Получатель выписки:	Рачкова Елена Сергеевна	
Государственный регистратор		ФГИС ЕГРН
полное наименование должности	подпись	инициалы, фамилия

М.П.

Сооружение		
вид объекта недвижимости		
Лист № ____ Раздела	Всего листов раздела : ____	Всего разделов: ____
11.10.2021 № 99/2021/422971131		
Кадастровый номер:		02:00:000000:1739
1.	Правообладатель (правообладатели):	1.1. Общество с ограниченной ответственностью "Башкирские распределительные электрические сети", ИНН: 0277071467
2.	Вид, номер и дата государственной регистрации права:	2.1. Собственность, № 02-04-01/241/2005-48 от 13.12.2005
3.	Ограничение прав и обременение объекта недвижимости:	не зарегистрировано
5.	Заявленные в судебном порядке права требования:	данные отсутствуют
6.	Сведения о возражении в отношении зарегистрированного права:	данные отсутствуют
7.	Сведения о наличии решения об изъятии объекта недвижимости для государственных и муниципальных нужд:	данные отсутствуют
8.	Сведения о невозможности государственной регистрации без личного участия правообладателя или его законного представителя:	
9.	Правопритязания и сведения о наличии поступивших, но не рассмотренных заявлений о проведении государственной регистрации права (перехода, прекращения права), ограничения права или обременения объекта недвижимости, сделки в отношении объекта недвижимости:	данные отсутствуют
10.	Сведения об осуществлении государственной регистрации сделки, права, ограничения права без необходимого в силу закона согласия третьего лица, органа:	данные отсутствуют
Государственный регистратор		ФГИС ЕГРН
полное наименование должности		подпись
		инициалы, фамилия

М.П.

Сооружение		
вид объекта недвижимости		
Лист № ____ Раздела	Всего листов раздела : ____	Всего разделов: ____
11.10.2021 № 99/2021/422971131		
Кадастровый номер:		02:00:000000:1739
Схема расположения объекта недвижимости (части объекта недвижимости) на земельном участке(ах)		
		
Масштаб 1:	Условные обозначения:	
Государственный регистратор		ФГИС ЕГРН
полное наименование должности		подпись
		инициалы, фамилия

М.П.

Сооружение						
вид объекта недвижимости						
Лист № ____ Раздела		Всего листов раздела : ____		Всего разделов: ____		Всего листов выписки: ____
11.10.2021 № 99/2021/422971131						
Кадастровый номер:				02:00:000000:1739		
1. Сведения о координатах характерных точек контура объекта недвижимости						
Система координат: МСК-02, зона 1						
Зона №						
Номер точки	Координаты, м		Радиус, м	Средняя квадратическая погрешность определения координат характерных точек контура, м	Глубина, высота, м	
	X	Y			H1	H2
1	2	3	4	5	6	7
1.1	805281.94	1287603.38	данные отсутствуют	данные отсутствуют		
1.2	805317.88	1287615.01	данные отсутствуют	данные отсутствуют		
2.1	795406.57	1297498.96	данные отсутствуют	данные отсутствуют		
2.2	795494.37	1297501.2	данные отсутствуют	данные отсутствуют		
2.3	795512.74	1297438.21	данные отсутствуют	данные отсутствуют		
3.1	794574.88	1301697.39	данные отсутствуют	данные отсутствуют		
3.2	794608.9	1301703.67	данные отсутствуют	данные отсутствуют		
3.3	794687.15	1301721.52	данные отсутствуют	данные отсутствуют		
3.4	794657.86	1301850.38	данные отсутствуют	данные отсутствуют		
4.1	780629.05	1324812.41	данные отсутствуют	данные отсутствуют		
4.2	780569.08	1324796.48	данные отсутствуют	данные отсутствуют		
5.1	777689.48	1322952.01	данные отсутствуют	данные отсутствуют		
5.2	777670.28	1322957.27	данные отсутствуют	данные отсутствуют		
Государственный регистратор				ФГИС ЕГРН		
полное наименование должности				подпись		инициалы, фамилия

М.П.

Сооружение						
вид объекта недвижимости						
Лист № ____ Раздела		Всего листов раздела : ____		Всего разделов: ____		Всего листов выписки: ____
11.10.2021 № 99/2021/422971131						
Кадастровый номер:				02:00:000000:1739		
Номер точки	Координаты, м		Радиус, м	Средняя квадратическая погрешность определения координат характерных точек контура, м	Глубина, высота, м	
	X	Y			H1	H2
1	2	3	4	5	6	7
5.3	777720.85	1322971.76	данные отсутствуют	данные отсутствуют		
6.1	777689.48	1322952.01	данные отсутствуют	данные отсутствуют		
6.2	777676.75	1322956.48	данные отсутствуют	данные отсутствуют		
6.3	777720.85	1322971.76	данные отсутствуют	данные отсутствуют		
7.1	777689.48	1322952.01	данные отсутствуют	данные отсутствуют		
7.2	777686.87	1322958.33	данные отсутствуют	данные отсутствуют		
7.3	777720.85	1322971.76	данные отсутствуют	данные отсутствуют		
8.1	780621.9	1324824.54	данные отсутствуют	данные отсутствуют		
8.2	780569.08	1324796.48	данные отсутствуют	данные отсутствуют		
8.3	780460.22	1324726.62	данные отсутствуют	данные отсутствуют		
8.4	780249.9	1324592.07	данные отсутствуют	данные отсутствуют		
8.5	779872.86	1324349.31	данные отсутствуют	данные отсутствуют		
8.6	779618.59	1324186.38	данные отсутствуют	данные отсутствуют		
8.7	779487.85	1324100.43	данные отсутствуют	данные отсутствуют		
Государственный регистратор				ФГИС ЕГРН		
полное наименование должности				подпись		инициалы, фамилия

М.П.

Сооружение			
вид объекта недвижимости			
Лист № ____ Раздела	Всего листов раздела : ____	Всего разделов: ____	Всего листов выписки: ____
11.10.2021 № 99/2021/422971131			
Кадастровый номер:		02:00:000000:1739	

Номер точки	Координаты, м		Радиус, м	Средняя квадратическая погрешность определения координат характерных точек контура, м	Глубина, высота, м	
	X	Y			H1	H2
1	2	3	4	5	6	7
8.8	779285.49	1323973.59	данные отсутствуют	данные отсутствуют		
8.9	778880.18	1323713.26	данные отсутствуют	данные отсутствуют		
8.10	778529.34	1323488.52	данные отсутствуют	данные отсутствуют		
8.11	778136.26	1323236.26	данные отсутствуют	данные отсутствуют		
8.12	777860.95	1323060.42	данные отсутствуют	данные отсутствуют		
8.13	777720.85	1322971.76	данные отсутствуют	данные отсутствуют		
8.14	777689.48	1322952.01	данные отсутствуют	данные отсутствуют		
9.1	756935.64	1334298.64	данные отсутствуют	данные отсутствуют		
9.2	756906.1	1334393.43	данные отсутствуют	данные отсутствуют		
9.3	756905.58	1334419.21	данные отсутствуют	данные отсутствуют		
10.1	756894.52	1334417.76	данные отсутствуют	данные отсутствуют		
10.2	756906.1	1334393.43	данные отсутствуют	данные отсутствуют		
10.3	756881.65	1334381.95	данные отсутствуют	данные отсутствуют		
11.1	746610.09	1327240.22	данные отсутствуют	данные отсутствуют		

Государственный регистратор		ФГИС ЕГРН
полное наименование должности	подпись	инициалы, фамилия

М.П.

Сооружение			
вид объекта недвижимости			
Лист № ____ Раздела	Всего листов раздела : ____	Всего разделов: ____	Всего листов выписки: ____
11.10.2021 № 99/2021/422971131			
Кадастровый номер:		02:00:000000:1739	

Номер точки	Координаты, м		Радиус, м	Средняя квадратическая погрешность определения координат характерных точек контура, м	Глубина, высота, м	
	X	Y			H1	H2
1	2	3	4	5	6	7
11.2	746600.59	1327254.77	данные отсутствуют	данные отсутствуют		
11.3	746564.81	1327484.16	данные отсутствуют	данные отсутствуют		
11.4	746520.58	1327767.75	данные отсутствуют	данные отсутствуют		
11.5	746597.91	1327809.5	данные отсутствуют	данные отсутствуют		
11.6	746712.81	1327868.31	данные отсутствуют	данные отсутствуют		
11.7	746961.76	1327994.13	данные отсутствуют	данные отсутствуют		
11.8	747099.95	1328065.99	данные отсутствуют	данные отсутствуют		
11.9	747332.82	1328182.46	данные отсутствуют	данные отсутствуют		
11.10	747452.77	1328243.58	данные отсутствуют	данные отсутствуют		
11.11	747572.22	1328304.49	данные отсутствуют	данные отсутствуют		
11.12	747820.16	1328430.75	данные отсутствуют	данные отсутствуют		
11.13	747947.3	1328496.7	данные отсутствуют	данные отсутствуют		
11.14	747985.67	1328652.21	данные отсутствуют	данные отсутствуют		
11.15	748058.4	1328964.05	данные отсутствуют	данные отсутствуют		

Государственный регистратор		ФГИС ЕГРН
полное наименование должности	подпись	инициалы, фамилия

М.П.

Сооружение			
вид объекта недвижимости			
Лист № ____ Раздела	Всего листов раздела : ____	Всего разделов: ____	Всего листов выписки: ____
11.10.2021 № 99/2021/422971131			
Кадастровый номер:		02:00:000000:1739	

Номер точки	Координаты, м		Радиус, м	Средняя квадратическая погрешность определения координат характерных точек контура, м	Глубина, высота, м	
	X	Y			H1	H2
1	2	3	4	5	6	7
11.16	748128.5	1329257.75	данные отсутствуют	данные отсутствуют		
11.17	748162.66	1329404.64	данные отсутствуют	данные отсутствуют		
11.18	748267.75	1329854.45	данные отсутствуют	данные отсутствуют		
11.19	748303.42	1330001.51	данные отсутствуют	данные отсутствуют		
11.20	748338.79	1330154.13	данные отсутствуют	данные отсутствуют		
11.21	748444.55	1330604.23	данные отсутствуют	данные отсутствуют		
11.22	748510.53	1330890.93	данные отсутствуют	данные отсутствуют		
11.23	748547.07	1331043.96	данные отсутствуют	данные отсутствуют		
11.24	748611.21	1331328.9	данные отсутствуют	данные отсутствуют		
11.25	748528.78	1331476.43	данные отсутствуют	данные отсутствуют		
11.26	748161.57	1332130.1	данные отсутствуют	данные отсутствуют		
11.27	748021.47	1332384.41	данные отсутствуют	данные отсутствуют		
11.28	748090.39	1332660.09	данные отсутствуют	данные отсутствуют		
11.29	748194.38	1333076.07	данные отсутствуют	данные отсутствуют		

Государственный регистратор		ФГИС ЕГРН	
полное наименование должности		подпись	инициалы, фамилия

М.П.

Сооружение			
вид объекта недвижимости			
Лист № ____ Раздела	Всего листов раздела : ____	Всего разделов: ____	Всего листов выписки: ____
11.10.2021 № 99/2021/422971131			
Кадастровый номер:		02:00:000000:1739	

Номер точки	Координаты, м		Радиус, м	Средняя квадратическая погрешность определения координат характерных точек контура, м	Глубина, высота, м	
	X	Y			H1	H2
1	2	3	4	5	6	7
11.30	748341.15	1333663.15	данные отсутствуют	данные отсутствуют		
11.31	748480.1	1334222	данные отсутствуют	данные отсутствуют		
11.32	748511.59	1334346.22	данные отсутствуют	данные отсутствуют		
11.33	748550.15	1334499.76	данные отсутствуют	данные отсутствуют		
11.34	748590.47	1334660.51	данные отсутствуют	данные отсутствуют		
11.35	748653.13	1334911.06	данные отсутствуют	данные отсутствуют		
11.36	748823.68	1335591.93	данные отсутствуют	данные отсутствуют		
11.37	748918.59	1335968.37	данные отсутствуют	данные отсутствуют		
11.38	748976.39	1336196.91	данные отсутствуют	данные отсутствуют		
12.1	737127.15	1333804.9	данные отсутствуют	данные отсутствуют		
12.2	737200.25	1333827.97	данные отсутствуют	данные отсутствуют		
12.3	737566.8	1333943.65	данные отсутствуют	данные отсутствуют		
12.4	737792.45	1334016.75	данные отсутствуют	данные отсутствуют		
12.5	738121.21	1334122.24	данные отсутствуют	данные отсутствуют		

Государственный регистратор		ФГИС ЕГРН	
полное наименование должности		подпись	инициалы, фамилия

М.П.

Сооружение			
вид объекта недвижимости			
Лист № ____ Раздела	Всего листов раздела : ____	Всего разделов: ____	Всего листов выписки: ____
11.10.2021 № 99/2021/422971131			
Кадастровый номер:		02:00:000000:1739	

Номер точки	Координаты, м		Радиус, м	Средняя квадратическая погрешность определения координат характерных точек контура, м	Глубина, высота, м	
	X	Y			H1	H2
1	2	3	4	5	6	7
12.6	738313.61	1334183.97	данные отсутствуют	данные отсутствуют		
12.7	738441.77	1334225.09	данные отсутствуют	данные отсутствуют		
12.8	738373.26	1334541.47	данные отсутствуют	данные отсутствуют		
12.9	738355.03	1334626.85	данные отсутствуют	данные отсутствуют		
12.10	738350.22	1334646.72	данные отсутствуют	данные отсутствуют		
13.1	738350.22	1334646.72	данные отсутствуют	данные отсутствуют		
13.2	738358.29	1334658.78	данные отсутствуют	данные отсутствуют		
13.3	738362.66	1334634.31	данные отсутствуют	данные отсутствуют		
13.4	738355.03	1334626.85	данные отсутствуют	данные отсутствуют		
14.1	734901.44	1334030.1	данные отсутствуют	данные отсутствуют		
14.2	734915.35	1334047.63	данные отсутствуют	данные отсутствуют		
14.3	734923	1334099.72	данные отсутствуют	данные отсутствуют		
14.4	734938.85	1334200.03	данные отсутствуют	данные отсутствуют		
14.5	734987.98	1334555.16	данные отсутствуют	данные отсутствуют		

Государственный регистратор		ФГИС ЕГРН
полное наименование должности	подпись	инициалы, фамилия

М.П.

Сооружение			
вид объекта недвижимости			
Лист № ____ Раздела	Всего листов раздела : ____	Всего разделов: ____	Всего листов выписки: ____
11.10.2021 № 99/2021/422971131			
Кадастровый номер:		02:00:000000:1739	

Номер точки	Координаты, м		Радиус, м	Средняя квадратическая погрешность определения координат характерных точек контура, м	Глубина, высота, м	
	X	Y			H1	H2
1	2	3	4	5	6	7
14.6	735033.9	1334864.02	данные отсутствуют	данные отсутствуют		
14.7	735468.31	1334920.17	данные отсутствуют	данные отсутствуют		
14.8	736082.13	1334989.79	данные отсутствуют	данные отсутствуют		
14.9	736152.74	1334888.1	данные отсутствуют	данные отсутствуют		
14.10	736325.69	1334644.38	данные отсутствуют	данные отсутствуют		
14.11	736412.71	1334521.56	данные отсутствуют	данные отсутствуют		
14.12	736495.68	1334407.01	данные отсутствуют	данные отсутствуют		
14.13	736659.87	1334337.67	данные отсутствуют	данные отсутствуют		
14.14	736792.25	1334361.42	данные отсутствуют	данные отсутствуют		
14.15	737088.69	1334416.3	данные отсутствуют	данные отсутствуют		
14.16	737382.62	1334470.1	данные отсутствуют	данные отсутствуют		
14.17	737845.31	1334556.37	данные отсутствуют	данные отсутствуют		
14.18	738150.67	1334612.77	данные отсутствуют	данные отсутствуют		
14.19	738270	1334634.81	данные отсутствуют	данные отсутствуют		

Государственный регистратор		ФГИС ЕГРН
полное наименование должности	подпись	инициалы, фамилия

М.П.

Выписка из Единого государственного реестра недвижимости об объекте недвижимости
Описание местоположения объекта недвижимости

Сооружение			
вид объекта недвижимости			
Лист № ____ Раздела	Всего листов раздела : ____	Всего разделов: ____	Всего листов выписки: ____
11.10.2021 № 99/2021/422971131			
Кадастровый номер:		02:00:000000:1739	

Номер точки	Координаты, м		Радиус, м	Средняя квадратическая погрешность определения координат характерных точек контура, м	Глубина, высота, м	
	X	Y			H1	H2
1	2	3	4	5	6	7
14.20	738350.22	1334646.72	данные отсутствуют	данные отсутствуют		
14.21	738456.18	1334657.55	данные отсутствуют	данные отсутствуют		
14.22	738907.93	1334701.76	данные отсутствуют	данные отсутствуют		
14.23	739008.64	1334712.71	данные отсутствуют	данные отсутствуют		
14.24	739190.83	1334728.83	данные отсутствуют	данные отсутствуют		
14.25	739688.36	1334777.67	данные отсутствуют	данные отсутствуют		
14.26	739838.98	1334791.21	данные отсутствуют	данные отсутствуют		
14.27	740300.42	1334837.27	данные отсутствуют	данные отсутствуют		
14.28	740607.15	1334867.57	данные отсутствуют	данные отсутствуют		
14.29	740695.26	1334910.07	данные отсутствуют	данные отсутствуют		
14.30	740808.67	1334962.97	данные отсутствуют	данные отсутствуют		
14.31	741158.97	1335128.81	данные отсутствуют	данные отсутствуют		
14.32	741425.21	1335254.35	данные отсутствуют	данные отсутствуют		
14.33	741836.91	1335450.97	данные отсутствуют	данные отсутствуют		

Государственный регистратор		ФГИС ЕГРН	
полное наименование должности		подпись	инициалы, фамилия

М.П.

Выписка из Единого государственного реестра недвижимости об объекте недвижимости
Описание местоположения объекта недвижимости

Сооружение			
вид объекта недвижимости			
Лист № ____ Раздела	Всего листов раздела : ____	Всего разделов: ____	Всего листов выписки: ____
11.10.2021 № 99/2021/422971131			
Кадастровый номер:		02:00:000000:1739	

Номер точки	Координаты, м		Радиус, м	Средняя квадратическая погрешность определения координат характерных точек контура, м	Глубина, высота, м	
	X	Y			H1	H2
1	2	3	4	5	6	7
14.34	742130.1	1335589.91	данные отсутствуют	данные отсутствуют		
14.35	742199.62	1335622.49	данные отсутствуют	данные отсутствуют		
14.36	742261.08	1335653.56	данные отсутствуют	данные отсутствуют		
14.37	742370.29	1335685.44	данные отсутствуют	данные отсутствуют		
14.38	742659.7	1335774.1	данные отсутствуют	данные отсутствуют		
14.39	742967.46	1335868.85	данные отсутствуют	данные отсутствуют		
14.40	743194.04	1335938.65	данные отсутствуют	данные отсутствуют		
14.41	743386.77	1335997.14	данные отсутствуют	данные отсутствуют		
14.42	743893.58	1336153.16	данные отсутствуют	данные отсутствуют		
14.43	744052.28	1336202.73	данные отсутствуют	данные отсутствуют		
14.44	744220.54	1336255.21	данные отсутствуют	данные отсутствуют		
14.45	744379.87	1336303.68	данные отсутствуют	данные отсутствуют		
14.46	744515.48	1336346	данные отсутствуют	данные отсутствуют		
14.47	744857.69	1336452.3	данные отсутствуют	данные отсутствуют		

Государственный регистратор		ФГИС ЕГРН	
полное наименование должности		подпись	инициалы, фамилия

М.П.

Сооружение			
вид объекта недвижимости			
Лист № ____ Раздела	Всего листов раздела : ____	Всего разделов: ____	Всего листов выписки: ____
11.10.2021 № 99/2021/422971131			
Кадастровый номер:		02:00:000000:1739	

Номер точки	Координаты, м		Радиус, м	Средняя квадратическая погрешность определения координат характерных точек контура, м	Глубина, высота, м	
	X	Y			H1	H2
1	2	3	4	5	6	7
14.48	744929.35	1336472.46	данные отсутствуют	данные отсутствуют		
14.49	745449.28	1336437.03	данные отсутствуют	данные отсутствуют		
14.50	745916.75	1336404.41	данные отсутствуют	данные отсутствуют		
14.51	746073.4	1336394.95	данные отсутствуют	данные отсутствуют		
14.52	746763.83	1336347.56	данные отсутствуют	данные отсутствуют		
14.53	747342.21	1336309.06	данные отсутствуют	данные отсутствуют		
14.54	748586.86	1336225.54	данные отсутствуют	данные отсутствуют		
14.55	748956.31	1336200.19	данные отсутствуют	данные отсутствуют		
14.56	748976.39	1336196.91	данные отсутствуют	данные отсутствуют		
14.57	749097.21	1336191.15	данные отсутствуют	данные отсутствуют		
14.58	749391.31	1336171.47	данные отсутствуют	данные отсутствуют		
14.59	749711.46	1336150.04	данные отсутствуют	данные отсутствуют		
14.60	750229.08	1336114.3	данные отсутствуют	данные отсутствуют		
14.61	750796.55	1336076.24	данные отсутствуют	данные отсутствуют		

Государственный регистратор		ФГИС ЕГРН	
полное наименование должности		подпись	инициалы, фамилия

М.П.

Сооружение			
вид объекта недвижимости			
Лист № ____ Раздела	Всего листов раздела : ____	Всего разделов: ____	Всего листов выписки: ____
11.10.2021 № 99/2021/422971131			
Кадастровый номер:		02:00:000000:1739	

Номер точки	Координаты, м		Радиус, м	Средняя квадратическая погрешность определения координат характерных точек контура, м	Глубина, высота, м	
	X	Y			H1	H2
1	2	3	4	5	6	7
14.62	750992.08	1336062.49	данные отсутствуют	данные отсутствуют		
14.63	751602.5	1336021.46	данные отсутствуют	данные отсутствуют		
14.64	751938.35	1335998.44	данные отсутствуют	данные отсутствуют		
14.65	752116.29	1335986.25	данные отсутствуют	данные отсутствуют		
14.66	752488.26	1335861.04	данные отсутствуют	данные отсутствуют		
14.67	752667.86	1335800.58	данные отсутствуют	данные отсутствуют		
14.68	752777.24	1335763.76	данные отсутствуют	данные отсутствуют		
14.69	752800.95	1335755.78	данные отсутствуют	данные отсутствуют		
14.70	752875.68	1335730.63	данные отсутствуют	данные отсутствуют		
14.71	752922.18	1335714.97	данные отсутствуют	данные отсутствуют		
14.72	753484.05	1335525.84	данные отсутствуют	данные отсутствуют		
14.73	753999.15	1335351.77	данные отсутствуют	данные отсутствуют		
14.74	754685.82	1335121.25	данные отсутствуют	данные отсутствуют		
14.75	755054.38	1334997.27	данные отсутствуют	данные отсутствуют		

Государственный регистратор		ФГИС ЕГРН	
полное наименование должности		подпись	инициалы, фамилия

М.П.

Сооружение			
вид объекта недвижимости			
Лист № ____ Раздела	Всего листов раздела : ____	Всего разделов: ____	Всего листов выписки: ____
11.10.2021 № 99/2021/422971131			
Кадастровый номер:		02:00:000000:1739	

Номер точки	Координаты, м		Радиус, м	Средняя квадратическая погрешность определения координат характерных точек контура, м	Глубина, высота, м	
	X	Y			H1	H2
1	2	3	4	5	6	7
14.76	755224.53	1334939.86	данные отсутствуют	данные отсутствуют		
14.77	756046.19	1334663.42	данные отсутствуют	данные отсутствуют		
14.78	756766.95	1334419.78	данные отсутствуют	данные отсутствуют		
14.79	756881.65	1334381.95	данные отсутствуют	данные отсутствуют		
14.80	756935.64	1334298.64	данные отсутствуют	данные отсутствуют		
14.81	757173.98	1334217.62	данные отсутствуют	данные отсутствуют		
14.82	757669.82	1334050.42	данные отсутствуют	данные отсутствуют		
14.83	757994.7	1333940.48	данные отсутствуют	данные отсутствуют		
14.84	758141.09	1333892.29	данные отсутствуют	данные отсутствуют		
14.85	758678.55	1333805.42	данные отсутствуют	данные отсутствуют		
14.86	759045.2	1333746.12	данные отсутствуют	данные отсутствуют		
14.87	759580.27	1333660.46	данные отсутствуют	данные отсутствуют		
14.88	760037	1333483.25	данные отсутствуют	данные отсутствуют		
14.89	760338.88	1333367.44	данные отсутствуют	данные отсутствуют		

Государственный регистратор		ФГИС ЕГРН	
полное наименование должности		подпись	инициалы, фамилия

М.П.

Сооружение			
вид объекта недвижимости			
Лист № ____ Раздела	Всего листов раздела : ____	Всего разделов: ____	Всего листов выписки: ____
11.10.2021 № 99/2021/422971131			
Кадастровый номер:		02:00:000000:1739	

Номер точки	Координаты, м		Радиус, м	Средняя квадратическая погрешность определения координат характерных точек контура, м	Глубина, высота, м	
	X	Y			H1	H2
1	2	3	4	5	6	7
14.90	760826.72	1333180.4	данные отсутствуют	данные отсутствуют		
14.91	761114.04	1333069.04	данные отсутствуют	данные отсутствуют		
14.92	761347.49	1332979.92	данные отсутствуют	данные отсутствуют		
14.93	761510.36	1332917.12	данные отсутствуют	данные отсутствуют		
14.94	762167.44	1332664.76	данные отсутствуют	данные отсутствуют		
14.95	762543.42	1332520.36	данные отсутствуют	данные отсутствуют		
14.96	762948.76	1332364.69	данные отсутствуют	данные отсутствуют		
14.97	763234.59	1332254.91	данные отсутствуют	данные отсутствуют		
14.98	763583.12	1332197.11	данные отсутствуют	данные отсутствуют		
14.99	763948.39	1332137.07	данные отсутствуют	данные отсутствуют		
14.100	764567.49	1332035.31	данные отсутствуют	данные отсутствуют		
14.101	764873.56	1331985.01	данные отсутствуют	данные отсутствуют		
14.102	765211.63	1331929.45	данные отсутствуют	данные отсутствуют		
14.103	765535.88	1331874.93	данные отсутствуют	данные отсутствуют		

Государственный регистратор		ФГИС ЕГРН	
полное наименование должности		подпись	инициалы, фамилия

М.П.

Сооружение			
вид объекта недвижимости			
Лист № ____ Раздела	Всего листов раздела : ____	Всего разделов: ____	Всего листов выписки: ____
11.10.2021 № 99/2021/422971131			
Кадастровый номер:		02:00:000000:1739	

Номер точки	Координаты, м		Радиус, м	Средняя квадратическая погрешность определения координат характерных точек контура, м	Глубина, высота, м	
	X	Y			H1	H2
1	2	3	4	5	6	7
14.104	765821.28	1331719.58	данные отсутствуют	данные отсутствуют		
14.105	766125.5	1331550.84	данные отсутствуют	данные отсутствуют		
14.106	766557.91	1331310.83	данные отсутствуют	данные отсутствуют		
14.107	766880.12	1331132.68	данные отсутствуют	данные отсутствуют		
14.108	767207.94	1330952.56	данные отсутствуют	данные отсутствуют		
14.109	767908.75	1330565.31	данные отсутствуют	данные отсутствуют		
14.110	768468.43	1330256.77	данные отсутствуют	данные отсутствуют		
14.111	768606.46	1330181.07	данные отсутствуют	данные отсутствуют		
14.112	768927.77	1330003.18	данные отсутствуют	данные отсутствуют		
14.113	769545.75	1329661.48	данные отсутствуют	данные отсутствуют		
14.114	770519.1	1329124.99	данные отсутствуют	данные отсутствуют		
14.115	771386.92	1328646	данные отсутствуют	данные отсутствуют		
14.116	771727.08	1328458.08	данные отсутствуют	данные отсутствуют		
14.117	772640.7	1327953.3	данные отсутствуют	данные отсутствуют		

Государственный регистратор		ФГИС ЕГРН	
полное наименование должности		подпись	инициалы, фамилия

М.П.

Сооружение			
вид объекта недвижимости			
Лист № ____ Раздела	Всего листов раздела : ____	Всего разделов: ____	Всего листов выписки: ____
11.10.2021 № 99/2021/422971131			
Кадастровый номер:		02:00:000000:1739	

Номер точки	Координаты, м		Радиус, м	Средняя квадратическая погрешность определения координат характерных точек контура, м	Глубина, высота, м	
	X	Y			H1	H2
1	2	3	4	5	6	7
14.118	773313.32	1327583.48	данные отсутствуют	данные отсутствуют		
14.119	773620.09	1327414.17	данные отсутствуют	данные отсутствуют		
14.120	773967.83	1327221.83	данные отсутствуют	данные отсутствуют		
14.121	774097.65	1327149.41	данные отсутствуют	данные отсутствуют		
14.122	774286.12	1326929.58	данные отсутствуют	данные отсутствуют		
14.123	774384.98	1326814.27	данные отсутствуют	данные отсутствуют		
14.124	774630.54	1326526.93	данные отсутствуют	данные отсутствуют		
14.125	774843.51	1326278.2	данные отсутствуют	данные отсутствуют		
14.126	775087.75	1325991.93	данные отсутствуют	данные отсутствуют		
14.127	775790.95	1325170.32	данные отсутствуют	данные отсутствуют		
14.128	775933.82	1325004.13	данные отсутствуют	данные отсутствуют		
14.129	776185.02	1324709.18	данные отсутствуют	данные отсутствуют		
14.130	776289.36	1324589.46	данные отсутствуют	данные отсутствуют		
14.131	776551.17	1324283.47	данные отсутствуют	данные отсутствуют		

Государственный регистратор		ФГИС ЕГРН	
полное наименование должности		подпись	инициалы, фамилия

М.П.

Сооружение			
вид объекта недвижимости			
Лист № ____ Раздела	Всего листов раздела : ____	Всего разделов: ____	Всего листов выписки: ____
11.10.2021 № 99/2021/422971131			
Кадастровый номер:		02:00:000000:1739	

Номер точки	Координаты, м		Радиус, м	Средняя квадратическая погрешность определения координат характерных точек контура, м	Глубина, высота, м	
	X	Y			H1	H2
1	2	3	4	5	6	7
14.132	776831.91	1323955.35	данные отсутствуют	данные отсутствуют		
14.133	777088.34	1323655.65	данные отсутствуют	данные отсутствуют		
14.134	777331.22	1323370.49	данные отсутствуют	данные отсутствуют		
14.135	777586.05	1323071.93	данные отсутствуют	данные отсутствуют		
14.136	777689.48	1322952.01	данные отсутствуют	данные отсутствуют		
14.137	777813.84	1322807.99	данные отсутствуют	данные отсутствуют		
14.138	778048.26	1322532.68	данные отсутствуют	данные отсутствуют		
14.139	778181.16	1322378.23	данные отсутствуют	данные отсутствуют		
14.140	778315.4	1322219.12	данные отсутствуют	данные отсутствуют		
14.141	778753.9	1321709.68	данные отсутствуют	данные отсутствуют		
14.142	779363.56	1320997.41	данные отсутствуют	данные отсутствуют		
14.143	779541.96	1320788.98	данные отсутствуют	данные отсутствуют		
14.144	780152.18	1320467.3	данные отсутствуют	данные отсутствуют		
14.145	780880.07	1320083.59	данные отсутствуют	данные отсутствуют		

Государственный регистратор		ФГИС ЕГРН	
полное наименование должности		подпись	инициалы, фамилия

М.П.

Сооружение			
вид объекта недвижимости			
Лист № ____ Раздела	Всего листов раздела : ____	Всего разделов: ____	Всего листов выписки: ____
11.10.2021 № 99/2021/422971131			
Кадастровый номер:		02:00:000000:1739	

Номер точки	Координаты, м		Радиус, м	Средняя квадратическая погрешность определения координат характерных точек контура, м	Глубина, высота, м	
	X	Y			H1	H2
1	2	3	4	5	6	7
14.146	781438.66	1319790.51	данные отсутствуют	данные отсутствуют		
14.147	782335.9	1319319.73	данные отсутствуют	данные отсутствуют		
14.148	782851.42	1319049.24	данные отсутствуют	данные отсутствуют		
14.149	783168.02	1318883.12	данные отсутствуют	данные отсутствуют		
14.150	784034.95	1318428.25	данные отсутствуют	данные отсутствуют		
14.151	784361.9	1318256.03	данные отсутствуют	данные отсутствуют		
14.152	784738.34	1318058.48	данные отсутствуют	данные отсутствуют		
14.153	785260.89	1317784.03	данные отсутствуют	данные отсутствуют		
14.154	785433.19	1317693.41	данные отсутствуют	данные отсутствуют		
14.155	786547.93	1317107.43	данные отсутствуют	данные отсутствуют		
14.156	786886.34	1316929.69	данные отсутствуют	данные отсутствуют		
14.157	787150.23	1316790.18	данные отсутствуют	данные отсутствуют		
14.158	787521.78	1316216.82	данные отсутствуют	данные отсутствуют		
14.159	787752.31	1315857.3	данные отсутствуют	данные отсутствуют		

Государственный регистратор		ФГИС ЕГРН	
полное наименование должности		подпись	инициалы, фамилия

М.П.

Сооружение			
вид объекта недвижимости			
Лист № ____ Раздела	Всего листов раздела : ____	Всего разделов: ____	Всего листов выписки: ____
11.10.2021 № 99/2021/422971131			
Кадастровый номер:		02:00:000000:1739	

Номер точки	Координаты, м		Радиус, м	Средняя квадратическая погрешность определения координат характерных точек контура, м	Глубина, высота, м	
	X	Y			H1	H2
1	2	3	4	5	6	7
14.160	788083.64	1315345	данные отсутствуют	данные отсутствуют		
14.161	788270.59	1315052.17	данные отсутствуют	данные отсутствуют		
14.162	788610.79	1314526.41	данные отсутствуют	данные отсутствуют		
14.163	789177.23	1313649.47	данные отсутствуют	данные отсутствуют		
14.164	789391.7	1313314.9	данные отсутствуют	данные отсутствуют		
14.165	789499.71	1313150.22	данные отсутствуют	данные отсутствуют		
14.166	789606.59	1312984.93	данные отсутствуют	данные отсутствуют		
14.167	789711.41	1312819.14	данные отсутствуют	данные отсутствуют		
14.168	789811	1312666.79	данные отсутствуют	данные отсутствуют		
14.169	789987.62	1312392.52	данные отсутствуют	данные отсутствуют		
14.170	790122.8	1312181	данные отсутствуют	данные отсутствуют		
14.171	790361.05	1311813.88	данные отсутствуют	данные отсутствуют		
14.172	790507.67	1311584.82	данные отсутствуют	данные отсутствуют		
14.173	790596.25	1311448.57	данные отсутствуют	данные отсутствуют		

Государственный регистратор		ФГИС ЕГРН
полное наименование должности	подпись	инициалы, фамилия

М.П.

Сооружение			
вид объекта недвижимости			
Лист № ____ Раздела	Всего листов раздела : ____	Всего разделов: ____	Всего листов выписки: ____
11.10.2021 № 99/2021/422971131			
Кадастровый номер:		02:00:000000:1739	

Номер точки	Координаты, м		Радиус, м	Средняя квадратическая погрешность определения координат характерных точек контура, м	Глубина, высота, м	
	X	Y			H1	H2
1	2	3	4	5	6	7
14.174	790842.91	1311065.45	данные отсутствуют	данные отсутствуют		
14.175	791056.3	1310734.01	данные отсутствуют	данные отсутствуют		
14.176	791251.31	1310429.95	данные отсутствуют	данные отсутствуют		
14.177	791323.44	1310298.39	данные отсутствуют	данные отсутствуют		
14.178	791512.96	1309947.65	данные отсутствуют	данные отсутствуют		
14.179	791794.98	1309427.53	данные отсутствуют	данные отсутствуют		
14.180	791981.11	1309079.61	данные отсутствуют	данные отсутствуют		
14.181	792077.34	1308903.91	данные отсутствуют	данные отсутствуют		
14.182	792261.4	1308559.66	данные отсутствуют	данные отсутствуют		
14.183	792628.71	1307878.29	данные отсутствуют	данные отсутствуют		
14.184	792817.95	1307529.91	данные отсутствуют	данные отсутствуют		
14.185	793163.03	1306887.11	данные отсутствуют	данные отсутствуют		
14.186	793479.76	1306299.58	данные отсутствуют	данные отсутствуют		
14.187	793613.55	1306051.39	данные отсутствуют	данные отсутствуют		

Государственный регистратор		ФГИС ЕГРН
полное наименование должности	подпись	инициалы, фамилия

М.П.

Выписка из Единого государственного реестра недвижимости об объекте недвижимости
Описание местоположения объекта недвижимости

Сооружение			
вид объекта недвижимости			
Лист № ____ Раздела	Всего листов раздела : ____	Всего разделов: ____	Всего листов выписки: ____
11.10.2021 № 99/2021/422971131			
Кадастровый номер:		02:00:000000:1739	

Номер точки	Координаты, м		Радиус, м	Средняя квадратическая погрешность определения координат характерных точек контура, м	Глубина, высота, м	
	X	Y			H1	H2
1	2	3	4	5	6	7
14.188	793705.37	1305881.06	данные отсутствуют	данные отсутствуют		
14.189	793787.01	1305626.39	данные отсутствуют	данные отсутствуют		
14.190	793891.21	1305301.37	данные отсутствуют	данные отсутствуют		
14.191	794043.41	1304831.01	данные отсутствуют	данные отсутствуют		
14.192	794206.33	1304320.83	данные отсутствуют	данные отсутствуют		
14.193	794307.51	1304009.45	данные отсутствуют	данные отсутствуют		
14.194	794525.34	1303332.04	данные отсутствуют	данные отсутствуют		
14.195	794647.69	1302948.63	данные отсутствуют	данные отсутствуют		
14.196	794699.33	1302788.48	данные отсутствуют	данные отсутствуют		
14.197	794739.65	1302661.47	данные отсутствуют	данные отсутствуют		
14.198	794716.29	1302434.79	данные отсутствуют	данные отсутствуют		
14.199	794693.04	1302195.12	данные отсутствуют	данные отсутствуют		
14.200	794677.04	1302039.42	данные отсутствуют	данные отсутствуют		
14.201	794657.86	1301850.38	данные отсутствуют	данные отсутствуют		

Государственный регистратор		ФГИС ЕГРН
полное наименование должности	подпись	инициалы, фамилия

М.П.

Выписка из Единого государственного реестра недвижимости об объекте недвижимости
Описание местоположения объекта недвижимости

Сооружение			
вид объекта недвижимости			
Лист № ____ Раздела	Всего листов раздела : ____	Всего разделов: ____	Всего листов выписки: ____
11.10.2021 № 99/2021/422971131			
Кадастровый номер:		02:00:000000:1739	

Номер точки	Координаты, м		Радиус, м	Средняя квадратическая погрешность определения координат характерных точек контура, м	Глубина, высота, м	
	X	Y			H1	H2
1	2	3	4	5	6	7
14.202	794604.94	1301753.15	данные отсутствуют	данные отсутствуют		
14.203	794574.88	1301697.39	данные отсутствуют	данные отсутствуют		
14.204	794534.71	1301463.52	данные отсутствуют	данные отсутствуют		
14.205	794438.08	1300894.72	данные отсутствуют	данные отсутствуют		
14.206	794343.55	1300338.27	данные отсутствуют	данные отсутствуют		
14.207	794259.74	1299844.92	данные отсутствуют	данные отсутствуют		
14.208	794162.29	1299268.48	данные отсутствуют	данные отсутствуют		
14.209	794097.18	1298887.73	данные отсутствуют	данные отсутствуют		
14.210	794064.71	1298702.02	данные отсутствуют	данные отсутствуют		
14.211	794037.67	1298537.77	данные отсутствуют	данные отсутствуют		
14.212	794245.3	1298370.63	данные отсутствуют	данные отсутствуют		
14.213	794688.44	1298013.91	данные отсутствуют	данные отсутствуют		
14.214	794830.24	1297899.77	данные отсутствуют	данные отсутствуют		
14.215	794956.72	1297798.37	данные отсутствуют	данные отсутствуют		

Государственный регистратор		ФГИС ЕГРН
полное наименование должности	подпись	инициалы, фамилия

М.П.

Сооружение			
вид объекта недвижимости			
Лист № ____ Раздела	Всего листов раздела : ____	Всего разделов: ____	Всего листов выписки: ____
11.10.2021 № 99/2021/422971131			
Кадастровый номер:		02:00:000000:1739	

Номер точки	Координаты, м		Радиус, м	Средняя квадратическая погрешность определения координат характерных точек контура, м	Глубина, высота, м	
	X	Y			H1	H2
1	2	3	4	5	6	7
14.216	795150.31	1297640.26	данные отсутствуют	данные отсутствуют		
14.217	795259.95	1297552.48	данные отсутствуют	данные отсутствуют		
14.218	795327.15	1297497.59	данные отсутствуют	данные отсутствуют		
14.219	795406.57	1297498.96	данные отсутствуют	данные отсутствуют		
14.220	795432.68	1297411.58	данные отсутствуют	данные отсутствуют		
14.221	795512.74	1297438.21	данные отсутствуют	данные отсутствуют		
14.222	795547.5	1297319.93	данные отсутствуют	данные отсутствуют		
14.223	795722.66	1297177.36	данные отсутствуют	данные отсутствуют		
14.224	795996.34	1296956.96	данные отсутствуют	данные отсутствуют		
14.225	796525.81	1296529.56	данные отсутствуют	данные отсутствуют		
14.226	796962.01	1296175.15	данные отсутствуют	данные отсутствуют		
14.227	797114.19	1296053.22	данные отсутствуют	данные отсутствуют		
14.228	797641.89	1295624.63	данные отсутствуют	данные отсутствуют		
14.229	797931.68	1295392.82	данные отсутствуют	данные отсутствуют		

Государственный регистратор		ФГИС ЕГРН	
полное наименование должности		подпись	инициалы, фамилия

М.П.

Сооружение			
вид объекта недвижимости			
Лист № ____ Раздела	Всего листов раздела : ____	Всего разделов: ____	Всего листов выписки: ____
11.10.2021 № 99/2021/422971131			
Кадастровый номер:		02:00:000000:1739	

Номер точки	Координаты, м		Радиус, м	Средняя квадратическая погрешность определения координат характерных точек контура, м	Глубина, высота, м	
	X	Y			H1	H2
1	2	3	4	5	6	7
14.230	798529.87	1294931.35	данные отсутствуют	данные отсутствуют		
14.231	798998.39	1294569.91	данные отсутствуют	данные отсутствуют		
14.232	799383.83	1294271.41	данные отсутствуют	данные отсутствуют		
14.233	799598.81	1294106.47	данные отсутствуют	данные отсутствуют		
14.234	799709.11	1294012.38	данные отсутствуют	данные отсутствуют		
14.235	800068.28	1293707.96	данные отсутствуют	данные отсутствуют		
14.236	800689.29	1293181.62	данные отсутствуют	данные отсутствуют		
14.237	800879.75	1293019.36	данные отсутствуют	данные отсутствуют		
14.238	800988.71	1292926.53	данные отсутствуют	данные отсутствуют		
14.239	801071.44	1292824.68	данные отсутствуют	данные отсутствуют		
14.240	801340.36	1292489.57	данные отсутствуют	данные отсутствуют		
14.241	801748.83	1291980.97	данные отсутствуют	данные отсутствуют		
14.242	802032.73	1291629.89	данные отсутствуют	данные отсутствуют		
14.243	802165.68	1291461.76	данные отсутствуют	данные отсутствуют		

Государственный регистратор		ФГИС ЕГРН	
полное наименование должности		подпись	инициалы, фамилия

М.П.

Сооружение			
вид объекта недвижимости			
Лист № ____ Раздела	Всего листов раздела : ____	Всего разделов: ____	Всего листов выписки: ____
11.10.2021 № 99/2021/422971131			
Кадастровый номер:		02:00:000000:1739	

Номер точки	Координаты, м		Радиус, м	Средняя квадратическая погрешность определения координат характерных точек контура, м	Глубина, высота, м	
	X	Y			H1	H2
1	2	3	4	5	6	7
14.244	802289.13	1291313.17	данные отсутствуют	данные отсутствуют		
14.245	802404.65	1291165.9	данные отсутствуют	данные отсутствуют		
14.246	802667.29	1290840.35	данные отсутствуют	данные отсутствуют		
14.247	802780.95	1290699.46	данные отсутствуют	данные отсутствуют		
14.248	802921.57	1290523.09	данные отсутствуют	данные отсутствуют		
14.249	802986.48	1290362.73	данные отсутствуют	данные отсутствуют		
14.250	803167.5	1289906.35	данные отсутствуют	данные отсутствуют		
14.251	803292.52	1289594.03	данные отсутствуют	данные отсутствуют		
14.252	803368.35	1289397.23	данные отсутствуют	данные отсутствуют		
14.253	803511.59	1289038.73	данные отсутствуют	данные отсутствуют		
14.254	803631.61	1288968.96	данные отсутствуют	данные отсутствуют		
14.255	803966.16	1288776.87	данные отсутствуют	данные отсутствуют		
14.256	804308.15	1288583.87	данные отсутствуют	данные отсутствуют		
14.257	804494.29	1288477.18	данные отсутствуют	данные отсутствуют		

Государственный регистратор		ФГИС ЕГРН
полное наименование должности	подпись	инициалы, фамилия

М.П.

Сооружение			
вид объекта недвижимости			
Лист № ____ Раздела	Всего листов раздела : ____	Всего разделов: ____	Всего листов выписки: ____
11.10.2021 № 99/2021/422971131			
Кадастровый номер:		02:00:000000:1739	

Номер точки	Координаты, м		Радиус, м	Средняя квадратическая погрешность определения координат характерных точек контура, м	Глубина, высота, м	
	X	Y			H1	H2
1	2	3	4	5	6	7
14.258	804635.01	1288396.34	данные отсутствуют	данные отсутствуют		
14.259	804736.34	1288268.71	данные отсутствуют	данные отсутствуют		
14.260	804853.21	1288124.99	данные отсутствуют	данные отсутствуют		
14.261	804964.86	1287983.08	данные отсутствуют	данные отсутствуют		
14.262	805077.66	1287843.54	данные отсутствуют	данные отсутствуют		
14.263	805162.24	1287738.54	данные отсутствуют	данные отсутствуют		
14.264	805220.15	1287667.67	данные отсутствуют	данные отсутствуют		
14.265	805281.94	1287603.38	данные отсутствуют	данные отсутствуют		
14.266	805319.37	1287597.5	данные отсутствуют	данные отсутствуют		

2. Сведения о предельных высоте и глубине конструктивных элементов объекта недвижимости	
Предельная глубина конструктивных элементов объекта недвижимости, м	данные отсутствуют
Предельная высота конструктивных элементов объекта недвижимости, м	данные отсутствуют

Государственный регистратор		ФГИС ЕГРН
полное наименование должности	подпись	инициалы, фамилия

М.П.

Сооружение						
вид объекта недвижимости						
Лист № ____ Раздела		Всего листов раздела : ____		Всего разделов: ____		Всего листов выписки: ____
11.10.2021 № 99/2021/422971131						
Кадастровый номер:				02:00:000000:1739		
3. Сведения о характерных точках пересечения контура объекта недвижимости с контуром (контурами) иных зданий, сооружений, объектов незавершенного строительства						
Система координат						
Зона №						
Номера характерных точек контура	Координаты, м		Средняя квадратическая погрешность определения координат характерных точек контура, м	Глубина, высота, м		Кадастровые номера иных объектов недвижимости, с контурами которых пересекается контур данного объекта недвижимости
	X	Y		N1	N2	
1	2	3	4	5	6	7
Государственный регистратор						ФГИС ЕГРН
полное наименование должности				подпись		инициалы, фамилия

М.П.

Выписка из Единого государственного реестра недвижимости об объекте недвижимости
Сведения о характеристиках объекта недвижимости

На основании запроса от 10.10.2021 г., поступившего на рассмотрение 11.10.2021 г., сообщаем, что согласно записям Единого государственного реестра недвижимости:

Сооружение			
вид объекта недвижимости			
Лист № ____ Раздела	Всего листов раздела : ____	Всего разделов: ____	Всего листов выписки: ____
11.10.2021 № 99/2021/422969743			
Кадастровый номер:		02:13:000000:996	
Номер кадастрового квартала:	02:00:000000		
Дата присвоения кадастрового номера:	10.02.2014		
Ранее присвоенный государственный учетный номер:	Инвентарный номер: 131, Условный номер: 02:401:131:0000:708, Условный номер: 02:401:131:0000:708, Инвентарный номер: 131		
Адрес:	Республика Башкортостан, р-н Бирский, Мишкинский, Бураевский, Калтасинский, Янаульский, Дюртюлинский		
Основная характеристика (для сооружения):	протяженность	139000	м
	тип	значение	единица измерения
Назначение:	Иные сооружения		
Наименование:	газопровод-отвод и АГРС с. Карманово, Кармановская ГРЭС		
Количество этажей, в том числе подземных этажей:	данные отсутствуют		
Год ввода в эксплуатацию по завершении строительства:	1983		
Год завершения строительства:	1983		
Кадастровая стоимость, руб.:	507599001.95		
Государственный регистратор		ФГИС ЕГРН	
полное наименование должности		подпись	инициалы, фамилия

М.П.

Раздел 1

Выписка из Единого государственного реестра недвижимости об объекте недвижимости
Сведения о характеристиках объекта недвижимости

На основании запроса от 10.10.2021 г., поступившего на рассмотрение 11.10.2021 г., сообщаем, что согласно записям Единого государственного реестра недвижимости:

Сооружение			
вид объекта недвижимости			
Лист № ____ Раздела	Всего листов раздела : ____	Всего разделов: ____	Всего листов выписки: ____
11.10.2021 № 99/2021/422969743			
Кадастровый номер:		02:13:000000:996	

Кадастровые номера иных объектов недвижимости, в пределах которых расположен объект недвижимости:	02:13:000000:110, 02:13:000000:1111, 02:13:000000:116, 02:13:000000:1166, 02:13:000000:117, 02:13:000000:1181, 02:13:000000:1270, 02:13:000000:15, 02:13:000000:36, 02:13:000000:4, 02:13:000000:6, 02:13:010501:26, 02:13:010502:9, 02:13:010703:14, 02:13:010703:18, 02:13:040301:120, 02:13:040301:127, 02:13:040301:32, 02:13:040301:61, 02:13:040405:106, 02:13:040405:53, 02:13:040405:57, 02:13:100403:124, 02:13:100403:133, 02:13:100403:135, 02:13:100403:188, 02:13:100403:204, 02:13:100403:653, 02:13:110501:23, 02:13:110502:12, 02:13:110502:21, 02:13:110602:10, 02:13:110602:15, 02:13:110602:16, 02:17:000000:1083, 02:17:000000:1089, 02:17:000000:1090, 02:17:000000:1108, 02:17:000000:1147, 02:17:000000:1249, 02:17:000000:153, 02:17:000000:169, 02:17:000000:186, 02:17:000000:192, 02:17:000000:193, 02:17:000000:200, 02:17:000000:201, 02:17:000000:209, 02:17:000000:215, 02:17:000000:244, 02:17:000000:245, 02:17:000000:246, 02:17:000000:247, 02:17:000000:43, 02:17:000000:470, 02:17:000000:534, 02:17:000000:535, 02:17:000000:549, 02:17:000000:556, 02:17:000000:56, 02:17:000000:935, 02:17:000000:943, 02:17:011202:24, 02:17:011202:42, 02:17:011203:9, 02:17:011301:52, 02:17:040801:64, 02:17:040901:50, 02:17:040901:7, 02:17:040903:8, 02:17:090901:38, 02:29:000000:100, 02:29:000000:141, 02:29:000000:166, 02:29:000000:180, 02:29:000000:182, 02:29:000000:189, 02:29:000000:210, 02:29:000000:211, 02:29:000000:217, 02:29:000000:222, 02:29:000000:223, 02:29:000000:224, 02:29:000000:225, 02:29:000000:229, 02:29:000000:238, 02:29:000000:239, 02:29:000000:243, 02:29:000000:244, 02:29:000000:245, 02:29:000000:251, 02:29:000000:2536, 02:29:000000:2703, 02:29:000000:28, 02:29:000000:2820, 02:29:000000:29, 02:29:000000:3354, 02:29:000000:3416, 02:29:000000:3446, 02:29:000000:3493, 02:29:000000:3496, 02:29:000000:3501, 02:29:000000:3503, 02:29:000000:3504, 02:29:000000:3549, 02:29:000000:36, 02:29:000000:3626, 02:29:000000:3634, 02:29:000000:3639, 02:29:000000:3648, 02:29:000000:3664, 02:29:000000:3692, 02:29:000000:37, 02:29:000000:3775, 02:29:000000:3815, 02:29:000000:3821, 02:29:000000:4139, 02:29:000000:94, 02:29:030401:23, 02:29:030402:125, 02:29:030402:9, 02:29:030403:18, 02:29:030403:19, 02:29:030802:16, 02:29:030902:38, 02:29:051401:25, 02:29:051401:28, 02:29:051401:29, 02:29:051402:118, 02:29:051402:79, 02:29:051403:12, 02:29:051501:181, 02:29:051501:206, 02:29:051502:39, 02:29:111204:28, 02:29:120601:11, 02:29:120701:141, 02:29:120801:53, 02:29:120801:63, 02:29:120802:27, 02:29:160801:72, 02:33:000000:83, 02:39:000000:1020, 02:39:000000:1044, 02:39:000000:129, 02:39:000000:130, 02:39:000000:131, 02:39:000000:136, 02:39:000000:137, 02:39:000000:162, 02:39:000000:181, 02:39:000000:186, 02:39:000000:187, 02:39:000000:54, 02:39:000000:817, 02:39:000000:91, 02:39:000000:92, 02:39:000000:922, 02:39:000000:94, 02:39:011203:19, 02:39:011801:13, 02:39:011802:2, 02:39:021203:39, 02:39:040503:23, 02:39:050503:143, 02:54:000000:11, 02:54:000000:197, 02:54:000000:198, 02:54:000000:226, 02:54:000000:227, 02:54:000000:266, 02:54:000000:2943, 02:54:000000:5583, 02:54:000000:5624, 02:54:000000:9, 02:54:100104:105, 02:54:100104:106, 02:54:100104:108, 02:54:100104:110, 02:54:100104:112, 02:54:100105:6, 02:54:100107:26, 02:54:100107:27, 02:54:160105:73, 02:54:160207:15, 02:54:160209:161, 02:54:160209:49, 02:54:160209:50, 02:54:160211:4
---	--

Кадастровые номера помещений, машино-мест, расположенных в здании или сооружении:	данные отсутствуют	
Кадастровые номера объектов недвижимости, из которых образован объект недвижимости:	данные отсутствуют	
Кадастровые номера образованных объектов недвижимости:	данные отсутствуют	
Сведения о включении объекта недвижимости в состав предприятия как имущественного комплекса:		
Сведения о включении объекта недвижимости в состав единого недвижимого комплекса:		
Кадастровый номер земельного участка, если входящие в состав единого недвижимого комплекса объекты недвижимости расположены на одном земельном участке	данные отсутствуют	
Виды разрешенного использования:	данные отсутствуют	
Сведения о включении объекта недвижимости в реестр объектов культурного наследия:	данные отсутствуют	
Сведения о кадастровом инженере:	Танайлов Андрей Евгеньевич №02-13-863	
Статус записи об объекте недвижимости:	Сведения об объекте недвижимости имеют статус "актуальные, ранее учтенные"	
Особые отметки:	Сведения о назначении имеют статус «Актуальные незасвидетельствованные». Право (ограничение права, обременение объекта недвижимости) зарегистрировано на данный объект недвижимости с назначением отсутствует. Сведения необходимые для заполнения раздела 6 отсутствуют.	
Получатель выписки:	Рачкова Елена Сергеевна	
Государственный регистратор		ФГИС ЕГРН
полное наименование должности	подпись	инициалы, фамилия


М.П.

Раздел 2

Выписка из Единого государственного реестра недвижимости об объекте недвижимости
Сведения о зарегистрированных правах

Сооружение			
вид объекта недвижимости			
Лист № ___ Раздела	Всего листов раздела : ___	Всего разделов: ___	Всего листов выписки: ___
11.10.2021 № 99/2021/422969743			
Кадастровый номер:		02:13:000000:996	
1.	Правообладатель (правообладатели):	1.1.	Публичное акционерное общество "Газпром", ИНН: 7736050003
2.	Вид, номер и дата государственной регистрации права:	2.1.	Собственность, № 02-01/02-1/2004-708 от 05.05.2005
3.	Ограничение прав и обременение объекта недвижимости:	не зарегистрировано	
5.	Заявленные в судебном порядке права требования:	данные отсутствуют	
6.	Сведения о возражении в отношении зарегистрированного права:	данные отсутствуют	
7.	Сведения о наличии решения об изъятии объекта недвижимости для государственных и муниципальных нужд:	данные отсутствуют	
8.	Сведения о невозможности государственной регистрации без личного участия правообладателя или его законного представителя:		
9.	Правопритязания и сведения о наличии поступивших, но не рассмотренных заявлений о проведении государственной регистрации права (перехода, прекращения права), ограничения права или обременения объекта недвижимости, сделки в отношении объекта недвижимости:	данные отсутствуют	
10.	Сведения об осуществлении государственной регистрации сделки, права, ограничения права без необходимого в силу закона согласия третьего лица, органа:	данные отсутствуют	
Государственный регистратор		ФГИС ЕГРН	
полное наименование должности		подпись	
		инициалы, фамилия	

М.П.

Сооружение			
вид объекта недвижимости			
Лист № ____ Раздела	Всего листов раздела : ____	Всего разделов: ____	Всего листов выписки: ____
11.10.2021 № 99/2021/422969743			
Кадастровый номер:		02:13:000000:996	
Схема расположения объекта недвижимости (части объекта недвижимости) на земельном участке(ах)			
			
Масштаб 1:	Условные обозначения:		
Государственный регистратор		ФГИС ЕГРН	
полное наименование должности		подпись	инициалы, фамилия

М.П.

Раздел 5.1

Сооружение						
вид объекта недвижимости						
Лист № ____ Раздела	Всего листов раздела : ____		Всего разделов: ____		Всего листов выписки: ____	
11.10.2021 № 99/2021/422969743						
Кадастровый номер:			02:13:000000:996			
1. Сведения о координатах характерных точек контура объекта недвижимости						
Система координат: МСК-02, зона 1						
Зона №						
Номер точки	Координаты, м		Радиус, м	Средняя квадратическая погрешность определения координат характерных точек контура, м	Глубина, высота, м	
	X	Y			H1	H2
1	2	3	4	5	6	7
1	826038.86	1273438.48	данные отсутствуют	данные отсутствуют		
2	825780.02	1273695.65	данные отсутствуют	данные отсутствуют		
3	825543.32	1273789.22	данные отсутствуют	данные отсутствуют		
4	825520.64	1273795.32	данные отсутствуют	данные отсутствуют		
5	825469.82	1273789	данные отсутствуют	данные отсутствуют		
6	825308.78	1273746.86	данные отсутствуют	данные отсутствуют		
7	825129.28	1273681.68	данные отсутствуют	данные отсутствуют		
8	824449.38	1273447.64	данные отсутствуют	данные отсутствуют		
9	822887.16	1273535.63	данные отсутствуют	данные отсутствуют		
10	822715.09	1273541.1	данные отсутствуют	данные отсутствуют		
11	822170.98	1273747.68	данные отсутствуют	данные отсутствуют		
12	820517.68	1274365.94	данные отсутствуют	данные отсутствуют		
13	820002.18	1274551.46	данные отсутствуют	данные отсутствуют		
Государственный регистратор			ФГИС ЕГРН			
полное наименование должности			подпись	инициалы, фамилия		

М.П.

Сооружение			
вид объекта недвижимости			
Лист № ____ Раздела	Всего листов раздела : ____	Всего разделов: ____	Всего листов выписки: ____
11.10.2021 № 99/2021/422969743			
Кадастровый номер:		02:13:000000:996	

Номер точки	Координаты, м		Радиус, м	Средняя квадратическая погрешность определения координат характерных точек контура, м	Глубина, высота, м	
	X	Y			H1	H2
1	2	3	4	5	6	7
14	819645.78	1274683.74	данные отсутствуют	данные отсутствуют		
15	819592.26	1274703.83	данные отсутствуют	данные отсутствуют		
16	819310.56	1274889.22	данные отсутствуют	данные отсутствуют		
17	818890.16	1275133.14	данные отсутствуют	данные отсутствуют		
18	818637.24	1275258.98	данные отсутствуют	данные отсутствуют		
19	817789.6	1275676.3	данные отсутствуют	данные отсутствуют		
20	816992.8	1276083.47	данные отсутствуют	данные отсутствуют		
21	815860.31	1276639.56	данные отсутствуют	данные отсутствуют		
22	815661.84	1276722.38	данные отсутствуют	данные отсутствуют		
23	814343.14	1277272.64	данные отсутствуют	данные отсутствуют		
24	813465.38	1277682.32	данные отсутствуют	данные отсутствуют		
25	812845.28	1277914.75	данные отсутствуют	данные отсутствуют		
26	811793.86	1278255.26	данные отсутствуют	данные отсутствуют		
27	811168.42	1278442.7	данные отсутствуют	данные отсутствуют		

Государственный регистратор		ФГИС ЕГРН	
полное наименование должности		подпись	инициалы, фамилия

М.П.

Сооружение			
вид объекта недвижимости			
Лист № ____ Раздела	Всего листов раздела : ____	Всего разделов: ____	Всего листов выписки: ____
11.10.2021 № 99/2021/422969743			
Кадастровый номер:		02:13:000000:996	

Номер точки	Координаты, м		Радиус, м	Средняя квадратическая погрешность определения координат характерных точек контура, м	Глубина, высота, м	
	X	Y			H1	H2
1	2	3	4	5	6	7
28	810188.48	1278710	данные отсутствуют	данные отсутствуют		
29	809204.14	1279031.4	данные отсутствуют	данные отсутствуют		
30	807313.02	1279592.15	данные отсутствуют	данные отсутствуют		
31	806139.77	1280105.37	данные отсутствуют	данные отсутствуют		
32	804585.9	1281315.74	данные отсутствуют	данные отсутствуют		
33	803411.86	1282327.85	данные отсутствуют	данные отсутствуют		
34	803007.62	1282622.6	данные отсутствуют	данные отсутствуют		
35	801500.22	1284493.84	данные отсутствуют	данные отсутствуют		
36	800741.39	1285293.5	данные отсутствуют	данные отсутствуют		
37	800684.14	1285341.33	данные отсутствуют	данные отсутствуют		
38	799370.26	1286456.77	данные отсутствуют	данные отсутствуют		
39	799284.73	1286537.46	данные отсутствуют	данные отсутствуют		
40	799162.14	1286665.26	данные отсутствуют	данные отсутствуют		
41	798982.24	1286845.28	данные отсутствуют	данные отсутствуют		

Государственный регистратор		ФГИС ЕГРН	
полное наименование должности		подпись	инициалы, фамилия

М.П.

Сооружение			
вид объекта недвижимости			
Лист № ____ Раздела	Всего листов раздела : ____	Всего разделов: ____	Всего листов выписки: ____
11.10.2021 № 99/2021/422969743			
Кадастровый номер:		02:13:000000:996	

Номер точки	Координаты, м		Радиус, м	Средняя квадратическая погрешность определения координат характерных точек контура, м	Глубина, высота, м	
	X	Y			H1	H2
1	2	3	4	5	6	7
42	798511.36	1287383.23	данные отсутствуют	данные отсутствуют		
43	798202.82	1287754.78	данные отсутствуют	данные отсутствуют		
44	798195.74	1287799.14	данные отсутствуют	данные отсутствуют		
45	798202.2	1287888.59	данные отсутствуют	данные отсутствуют		
46	798214.02	1287971.39	данные отсутствуют	данные отсутствуют		
47	798310.82	1289076.21	данные отсутствуют	данные отсутствуют		
48	797780.78	1290033.1	данные отсутствуют	данные отсутствуют		
49	797456.32	1290658.36	данные отсутствуют	данные отсутствуют		
50	797442.9	1290795.14	данные отсутствуют	данные отсутствуют		
51	797448.73	1291230.8	данные отсутствуют	данные отсутствуют		
52	797041.06	1292332.34	данные отсутствуют	данные отсутствуют		
53	796477.9	1293883.28	данные отсутствуют	данные отсутствуют		
54	796315.66	1294272.34	данные отсутствуют	данные отсутствуют		
55	795853.04	1295576.5	данные отсутствуют	данные отсутствуют		

Государственный регистратор		ФГИС ЕГРН	
полное наименование должности		подпись	инициалы, фамилия

М.П.

Сооружение			
вид объекта недвижимости			
Лист № ____ Раздела	Всего листов раздела : ____	Всего разделов: ____	Всего листов выписки: ____
11.10.2021 № 99/2021/422969743			
Кадастровый номер:		02:13:000000:996	

Номер точки	Координаты, м		Радиус, м	Средняя квадратическая погрешность определения координат характерных точек контура, м	Глубина, высота, м	
	X	Y			H1	H2
1	2	3	4	5	6	7
56	795359.28	1297352.56	данные отсутствуют	данные отсутствуют		
57	795298.02	1297783.59	данные отсутствуют	данные отсутствуют		
58	795267.08	1297809.02	данные отсутствуют	данные отсутствуют		
59	795231.95	1297825.64	данные отсутствуют	данные отсутствуют		
60	794986.55	1297912.56	данные отсутствуют	данные отсутствуют		
61	794918.98	1297943.25	данные отсутствуют	данные отсутствуют		
62	794872.88	1297978.24	данные отсутствуют	данные отсутствуют		
63	794843.4	1298067.47	данные отсутствуют	данные отсутствуют		
64	794879.31	1298652.22	данные отсутствуют	данные отсутствуют		
65	794915.9	1298799.08	данные отсутствуют	данные отсутствуют		
66	794939.28	1298835.21	данные отсутствуют	данные отсутствуют		
67	795006.53	1298891.77	данные отсутствуют	данные отсутствуют		
68	795020.99	1298899.7	данные отсутствуют	данные отсутствуют		
69	795038.98	1298914.04	данные отсутствуют	данные отсутствуют		

Государственный регистратор		ФГИС ЕГРН	
полное наименование должности		подпись	инициалы, фамилия

М.П.

Сооружение			
вид объекта недвижимости			
Лист № ____ Раздела	Всего листов раздела : ____	Всего разделов: ____	Всего листов выписки: ____
11.10.2021 № 99/2021/422969743			
Кадастровый номер:		02:13:000000:996	

Номер точки	Координаты, м		Радиус, м	Средняя квадратическая погрешность определения координат характерных точек контура, м	Глубина, высота, м	
	X	Y			H1	H2
1	2	3	4	5	6	7
70	795112.74	1299003.28	данные отсутствуют	данные отсутствуют		
71	795109.75	1299032.73	данные отсутствуют	данные отсутствуют		
72	795079.73	1299076.48	данные отсутствуют	данные отсутствуют		
73	795019.02	1299147.82	данные отсутствуют	данные отсутствуют		
74	794987.13	1299191.74	данные отсутствуют	данные отсутствуют		
75	794878.35	1299357.68	данные отсутствуют	данные отсутствуют		
76	794893.72	1299451	данные отсутствуют	данные отсутствуют		
77	794893.54	1299496.21	данные отсутствуют	данные отсутствуют		
78	794738.66	1299731.32	данные отсутствуют	данные отсутствуют		
79	794681.02	1299827.64	данные отсутствуют	данные отсутствуют		
80	794589.99	1300074.1	данные отсутствуют	данные отсутствуют		
81	794541.1	1300213.02	данные отсутствуют	данные отсутствуют		
82	794497.32	1300346.91	данные отсутствуют	данные отсутствуют		
83	794477.98	1300437.62	данные отсутствуют	данные отсутствуют		

Государственный регистратор		ФГИС ЕГРН
полное наименование должности	подпись	инициалы, фамилия

М.П.

Сооружение			
вид объекта недвижимости			
Лист № ____ Раздела	Всего листов раздела : ____	Всего разделов: ____	Всего листов выписки: ____
11.10.2021 № 99/2021/422969743			
Кадастровый номер:		02:13:000000:996	

Номер точки	Координаты, м		Радиус, м	Средняя квадратическая погрешность определения координат характерных точек контура, м	Глубина, высота, м	
	X	Y			H1	H2
1	2	3	4	5	6	7
84	794456.63	1300537.07	данные отсутствуют	данные отсутствуют		
85	794393.96	1300745.32	данные отсутствуют	данные отсутствуют		
86	794264.36	1301144.85	данные отсутствуют	данные отсутствуют		
87	794216.19	1301262.36	данные отсутствуют	данные отсутствуют		
88	794179.68	1301447.02	данные отсутствуют	данные отсутствуют		
89	793969.92	1302160.16	данные отсутствуют	данные отсутствуют		
90	793435.15	1303746.01	данные отсутствуют	данные отсутствуют		
91	793359.96	1304648.73	данные отсутствуют	данные отсутствуют		
92	793330.28	1304949.83	данные отсутствуют	данные отсутствуют		
93	793330.54	1304971.49	данные отсутствуют	данные отсутствуют		
94	793325.36	1305359.16	данные отсутствуют	данные отсутствуют		
95	793326.78	1305382.82	данные отсутствуют	данные отсутствуют		
96	793331.89	1305434.13	данные отсутствуют	данные отсутствуют		
97	793330.54	1305480.59	данные отсутствуют	данные отсутствуют		

Государственный регистратор		ФГИС ЕГРН
полное наименование должности	подпись	инициалы, фамилия

М.П.

Сооружение			
вид объекта недвижимости			
Лист № ____ Раздела	Всего листов раздела : ____	Всего разделов: ____	Всего листов выписки: ____
11.10.2021 № 99/2021/422969743			
Кадастровый номер:		02:13:000000:996	

Номер точки	Координаты, м		Радиус, м	Средняя квадратическая погрешность определения координат характерных точек контура, м	Глубина, высота, м	
	X	Y			H1	H2
1	2	3	4	5	6	7
98	793322.64	1305547.08	данные отсутствуют	данные отсутствуют		
99	793286.83	1306212.84	данные отсутствуют	данные отсутствуют		
100	793278.78	1306505.08	данные отсутствуют	данные отсутствуют		
101	793165.85	1306746.49	данные отсутствуют	данные отсутствуют		
102	792679.67	1307655.68	данные отсутствуют	данные отсутствуют		
103	792397.16	1308169.68	данные отсутствуют	данные отсутствуют		
104	792347.88	1308262.44	данные отсутствуют	данные отсутствуют		
105	792363.38	1308469.8	данные отсутствуют	данные отсутствуют		
106	792344.94	1308580.51	данные отсутствуют	данные отсутствуют		
107	792050.92	1309142.39	данные отсутствуют	данные отсутствуют		
108	791938.16	1309346.22	данные отсутствуют	данные отсутствуют		
109	791546.15	1310094.59	данные отсутствуют	данные отсутствуют		
110	790873.88	1311252.27	данные отсутствуют	данные отсутствуют		
111	790709.94	1311519.5	данные отсутствуют	данные отсутствуют		

Государственный регистратор		ФГИС ЕГРН
полное наименование должности	подпись	инициалы, фамилия

М.П.

Сооружение			
вид объекта недвижимости			
Лист № ____ Раздела	Всего листов раздела : ____	Всего разделов: ____	Всего листов выписки: ____
11.10.2021 № 99/2021/422969743			
Кадастровый номер:		02:13:000000:996	

Номер точки	Координаты, м		Радиус, м	Средняя квадратическая погрешность определения координат характерных точек контура, м	Глубина, высота, м	
	X	Y			H1	H2
1	2	3	4	5	6	7
112	790708.54	1311533.42	данные отсутствуют	данные отсутствуют		
113	790696.48	1311553.78	данные отсутствуют	данные отсутствуют		
114	790639.93	1311649.32	данные отсутствуют	данные отсутствуют		
115	790197.96	1311977.21	данные отсутствуют	данные отсутствуют		
116	789687.22	1312731.69	данные отсутствуют	данные отсутствуют		
117	789145.3	1313629.49	данные отсутствуют	данные отсутствуют		
118	788386.65	1314825.1	данные отсутствуют	данные отсутствуют		
119	788374.77	1314843.68	данные отсутствуют	данные отсутствуют		
120	788120.04	1315229.75	данные отсутствуют	данные отсутствуют		
121	787870.42	1315610.29	данные отсутствуют	данные отсутствуют		
122	787565.64	1316087.61	данные отсутствуют	данные отсутствуют		
123	787158.34	1316716.68	данные отсутствуют	данные отсутствуют		
124	787052.23	1316810.52	данные отсутствуют	данные отсутствуют		
125	786863.1	1316881.79	данные отсутствуют	данные отсутствуют		

Государственный регистратор		ФГИС ЕГРН
полное наименование должности	подпись	инициалы, фамилия

М.П.

Сооружение			
вид объекта недвижимости			
Лист № ____ Раздела	Всего листов раздела : ____	Всего разделов: ____	Всего листов выписки: ____
11.10.2021 № 99/2021/422969743			
Кадастровый номер:		02:13:000000:996	

Номер точки	Координаты, м		Радиус, м	Средняя квадратическая погрешность определения координат характерных точек контура, м	Глубина, высота, м	
	X	Y			H1	H2
1	2	3	4	5	6	7
126	786504.01	1317020	данные отсутствуют	данные отсутствуют		
127	785893.54	1317296.32	данные отсутствуют	данные отсутствуют		
128	785673.8	1317388.37	данные отсутствуют	данные отсутствуют		
129	785584.44	1317432.91	данные отсутствуют	данные отсутствуют		
130	785244.26	1317863.46	данные отсутствуют	данные отсутствуют		
131	784915.38	1318268.25	данные отсутствуют	данные отсутствуют		
132	784453.02	1318843.1	данные отсутствуют	данные отсутствуют		
133	783395.94	1319434.4	данные отсутствуют	данные отсутствуют		
134	783185.77	1319527.53	данные отсутствуют	данные отсутствуют		
135	782510.3	1320755.66	данные отсутствуют	данные отсутствуют		
136	781708.68	1321451.06	данные отсутствуют	данные отсутствуют		
137	781345.35	1321749.92	данные отсутствуют	данные отсутствуют		
138	780925.08	1322119.77	данные отсутствуют	данные отсутствуют		
139	780615.91	1322366.63	данные отсутствуют	данные отсутствуют		

Государственный регистратор		ФГИС ЕГРН
полное наименование должности	подпись	инициалы, фамилия

М.П.

Сооружение			
вид объекта недвижимости			
Лист № ____ Раздела	Всего листов раздела : ____	Всего разделов: ____	Всего листов выписки: ____
11.10.2021 № 99/2021/422969743			
Кадастровый номер:		02:13:000000:996	

Номер точки	Координаты, м		Радиус, м	Средняя квадратическая погрешность определения координат характерных точек контура, м	Глубина, высота, м	
	X	Y			H1	H2
1	2	3	4	5	6	7
140	780251.26	1322657.77	данные отсутствуют	данные отсутствуют		
141	780010.61	1322938.67	данные отсутствуют	данные отсутствуют		
142	779809.67	1323178.14	данные отсутствуют	данные отсутствуют		
143	778956.56	1324133.59	данные отсутствуют	данные отсутствуют		
144	778571.68	1324494.51	данные отсутствуют	данные отсутствуют		
145	778004.89	1324758.7	данные отсутствуют	данные отсутствуют		
146	777577.18	1324951.47	данные отсутствуют	данные отсутствуют		
147	776476.67	1325373.9	данные отсутствуют	данные отсутствуют		
148	775230.66	1325909.56	данные отсутствуют	данные отсутствуют		
149	775000.56	1326181.88	данные отсутствуют	данные отсутствуют		
150	774812	1326407.54	данные отсутствуют	данные отсутствуют		
151	774229.18	1327101.22	данные отсутствуют	данные отсутствуют		
152	774205.76	1327196.4	данные отсутствуют	данные отсутствуют		
153	774181.8	1327417.18	данные отсутствуют	данные отсутствуют		

Государственный регистратор		ФГИС ЕГРН
полное наименование должности	подпись	инициалы, фамилия

М.П.

Сооружение			
вид объекта недвижимости			
Лист № ____ Раздела	Всего листов раздела : ____	Всего разделов: ____	Всего листов выписки: ____
11.10.2021 № 99/2021/422969743			
Кадастровый номер:		02:13:000000:996	

Номер точки	Координаты, м		Радиус, м	Средняя квадратическая погрешность определения координат характерных точек контура, м	Глубина, высота, м	
	X	Y			H1	H2
1	2	3	4	5	6	7
154	774174.92	1327459.35	данные отсутствуют	данные отсутствуют		
155	774167.88	1327521.72	данные отсутствуют	данные отсутствуют		
156	774140.21	1327667.73	данные отсутствуют	данные отсутствуют		
157	773051.34	1328136.46	данные отсутствуют	данные отсутствуют		
158	772752.16	1328709.08	данные отсутствуют	данные отсутствуют		
159	772400.08	1329515.25	данные отсутствуют	данные отсутствуют		
160	772348.96	1329637.53	данные отсутствуют	данные отсутствуют		
161	771106.75	1330689.33	данные отсутствуют	данные отсутствуют		
162	770473.18	1331258.5	данные отсутствуют	данные отсутствуют		
163	770237.48	1331797.06	данные отсутствуют	данные отсутствуют		
164	770163.02	1332052.18	данные отсутствуют	данные отсутствуют		
165	770082.06	1332209.9	данные отсутствуют	данные отсутствуют		
166	769962.88	1332370.6	данные отсутствуют	данные отсутствуют		
167	769753.38	1332777.44	данные отсутствуют	данные отсутствуют		

Государственный регистратор		ФГИС ЕГРН	
полное наименование должности		подпись	инициалы, фамилия

М.П.

Сооружение			
вид объекта недвижимости			
Лист № ____ Раздела	Всего листов раздела : ____	Всего разделов: ____	Всего листов выписки: ____
11.10.2021 № 99/2021/422969743			
Кадастровый номер:		02:13:000000:996	

Номер точки	Координаты, м		Радиус, м	Средняя квадратическая погрешность определения координат характерных точек контура, м	Глубина, высота, м	
	X	Y			H1	H2
1	2	3	4	5	6	7
168	769727.74	1332831.76	данные отсутствуют	данные отсутствуют		
169	769696.96	1332874.66	данные отсутствуют	данные отсутствуют		
170	768478.19	1333735.26	данные отсутствуют	данные отсутствуют		
171	768245.25	1333976.61	данные отсутствуют	данные отсутствуют		
172	768242.19	1333989.16	данные отсутствуют	данные отсутствуют		
173	768172.28	1334072.28	данные отсутствуют	данные отсутствуют		
174	768151.06	1334083.05	данные отсутствуют	данные отсутствуют		
175	767630.53	1334782.48	данные отсутствуют	данные отсутствуют		
176	767095.22	1335084.94	данные отсутствуют	данные отсутствуют		
177	767081.05	1335091.82	данные отсутствуют	данные отсутствуют		
178	767066.88	1335098.7	данные отсутствуют	данные отсутствуют		
179	766459.47	1335213.36	данные отсутствуют	данные отсутствуют		
180	766181.56	1335261.26	данные отсутствуют	данные отсутствуют		
181	764851.96	1335364	данные отсутствуют	данные отсутствуют		

Государственный регистратор		ФГИС ЕГРН	
полное наименование должности		подпись	инициалы, фамилия

М.П.

Сооружение			
вид объекта недвижимости			
Лист № ____ Раздела	Всего листов раздела : ____	Всего разделов: ____	Всего листов выписки: ____
11.10.2021 № 99/2021/422969743			
Кадастровый номер:		02:13:000000:996	

Номер точки	Координаты, м		Радиус, м	Средняя квадратическая погрешность определения координат характерных точек контура, м	Глубина, высота, м	
	X	Y			H1	H2
1	2	3	4	5	6	7
182	764095.26	1335415.53	данные отсутствуют	данные отсутствуют		
183	763765.41	1335441.86	данные отсутствуют	данные отсутствуют		
184	762940.02	1335545.8	данные отсутствуют	данные отсутствуют		
185	762234.95	1335633.9	данные отсутствуют	данные отсутствуют		
186	761981.3	1335663.86	данные отсутствуют	данные отсутствуют		
187	760855.61	1335788.54	данные отсутствуют	данные отсутствуют		
188	760439.29	1335860.56	данные отсутствуют	данные отсутствуют		
189	760251.92	1335914.73	данные отсутствуют	данные отсутствуют		
190	760158.7	1335953.27	данные отсутствуют	данные отсутствуют		
191	760066.93	1335994.89	данные отсутствуют	данные отсутствуют		
192	759905.3	1336091.21	данные отсутствуют	данные отсутствуют		
193	759694.36	1336136.18	данные отсутствуют	данные отсутствуют		
194	759656.72	1336143.4	данные отсутствуют	данные отсутствуют		
195	758512.96	1336351.77	данные отсутствуют	данные отсутствуют		

Государственный регистратор		ФГИС ЕГРН
полное наименование должности	подпись	инициалы, фамилия

М.П.

Сооружение			
вид объекта недвижимости			
Лист № ____ Раздела	Всего листов раздела : ____	Всего разделов: ____	Всего листов выписки: ____
11.10.2021 № 99/2021/422969743			
Кадастровый номер:		02:13:000000:996	

Номер точки	Координаты, м		Радиус, м	Средняя квадратическая погрешность определения координат характерных точек контура, м	Глубина, высота, м	
	X	Y			H1	H2
1	2	3	4	5	6	7
196	757287.14	1336398.06	данные отсутствуют	данные отсутствуют		
197	756967	1336402.73	данные отсутствуют	данные отсутствуют		
198	756533.17	1336409.07	данные отсутствуют	данные отсутствуют		
199	756202.92	1336443.27	данные отсутствуют	данные отсутствуют		
200	755531.94	1336565.4	данные отсутствуют	данные отсутствуют		
201	755205.02	1336490.8	данные отсутствуют	данные отсутствуют		
202	754821.68	1336399.43	данные отсутствуют	данные отсутствуют		
203	754147.92	1336221.36	данные отсутствуют	данные отсутствуют		
204	753843.02	1336138.66	данные отсутствуют	данные отсутствуют		
205	753364.42	1336064.76	данные отсутствуют	данные отсутствуют		
206	753172.26	1336072.12	данные отсутствуют	данные отсутствуют		
207	752413.48	1336097.12	данные отсутствуют	данные отсутствуют		
208	751289.08	1336145.38	данные отсутствуют	данные отсутствуют		
209	750954.55	1336164.94	данные отсутствуют	данные отсутствуют		

Государственный регистратор		ФГИС ЕГРН
полное наименование должности	подпись	инициалы, фамилия

М.П.

Выписка из Единого государственного реестра недвижимости об объекте недвижимости
Описание местоположения объекта недвижимости

Сооружение			
вид объекта недвижимости			
Лист № ____ Раздела	Всего листов раздела : ____	Всего разделов: ____	Всего листов выписки: ____
11.10.2021 № 99/2021/422969743			
Кадастровый номер:		02:13:000000:996	

Номер точки	Координаты, м		Радиус, м	Средняя квадратическая погрешность определения координат характерных точек контура, м	Глубина, высота, м	
	X	Y			H1	H2
1	2	3	4	5	6	7
210	750914.68	1336165.36	данные отсутствуют	данные отсутствуют		
211	750392.11	1336183.86	данные отсутствуют	данные отсутствуют		
212	750208.54	1336191.66	данные отсутствуют	данные отсутствуют		
213	749855.62	1336304.83	данные отсутствуют	данные отсутствуют		
214	749762.42	1336315.5	данные отсутствуют	данные отсутствуют		
215	749696.36	1336316.12	данные отсутствуют	данные отсутствуют		
216	749650.46	1336317.21	данные отсутствуют	данные отсутствуют		
217	749573.94	1336312.38	данные отсутствуют	данные отсутствуют		
218	749432.5	1336248.06	данные отсутствуют	данные отсутствуют		
219	749378.9	1336237.49	данные отсутствуют	данные отсутствуют		
220	748909.06	1336252.51	данные отсутствуют	данные отсутствуют		
221	748543.61	1336259.64	данные отсутствуют	данные отсутствуют		
222	747796.22	1336306.27	данные отсутствуют	данные отсутствуют		
223	747564.1	1336326.81	данные отсутствуют	данные отсутствуют		

Государственный регистратор		ФГИС ЕГРН	
полное наименование должности		подпись	инициалы, фамилия

М.П.

Выписка из Единого государственного реестра недвижимости об объекте недвижимости
Описание местоположения объекта недвижимости

Сооружение			
вид объекта недвижимости			
Лист № ____ Раздела	Всего листов раздела : ____	Всего разделов: ____	Всего листов выписки: ____
11.10.2021 № 99/2021/422969743			
Кадастровый номер:		02:13:000000:996	

Номер точки	Координаты, м		Радиус, м	Средняя квадратическая погрешность определения координат характерных точек контура, м	Глубина, высота, м	
	X	Y			H1	H2
1	2	3	4	5	6	7
224	747306.4	1336349.61	данные отсутствуют	данные отсутствуют		
225	746865.95	1336385.26	данные отсутствуют	данные отсутствуют		
226	746284.77	1336432.29	данные отсутствуют	данные отсутствуют		
227	745572.11	1336481.02	данные отсутствуют	данные отсутствуют		
228	744764.95	1336542.32	данные отсутствуют	данные отсутствуют		
229	743980.46	1336605.51	данные отсутствуют	данные отсутствуют		
230	743534.54	1336652.28	данные отсутствуют	данные отсутствуют		
231	743435.3	1336658.22	данные отсутствуют	данные отсутствуют		
232	743320.13	1336660.73	данные отсутствуют	данные отсутствуют		
233	743303.96	1336661.94	данные отсутствуют	данные отсутствуют		
234	743085.1	1336675.16	данные отсутствуют	данные отсутствуют		
235	742989.22	1336675.85	данные отсутствуют	данные отсутствуют		
236	742706.74	1336679.6	данные отсутствуют	данные отсутствуют		
237	742148.06	1336493.58	данные отсутствуют	данные отсутствуют		

Государственный регистратор		ФГИС ЕГРН	
полное наименование должности		подпись	инициалы, фамилия

М.П.

Сооружение			
вид объекта недвижимости			
Лист № ____ Раздела	Всего листов раздела : ____	Всего разделов: ____	Всего листов выписки: ____
11.10.2021 № 99/2021/422969743			
Кадастровый номер:		02:13:000000:996	

Номер точки	Координаты, м		Радиус, м	Средняя квадратическая погрешность определения координат характерных точек контура, м	Глубина, высота, м	
	X	Y			H1	H2
1	2	3	4	5	6	7
238	741432.63	1336333.84	данные отсутствуют	данные отсутствуют		
239	741406.48	1336340.17	данные отсутствуют	данные отсутствуют		
240	741348.86	1336336.73	данные отсутствуют	данные отсутствуют		
241	741310.66	1336323.38	данные отсутствуют	данные отсутствуют		
242	740717.55	1336012.18	данные отсутствуют	данные отсутствуют		
243	740402.96	1335859.66	данные отсутствуют	данные отсутствуют		
244	739096	1335710.13	данные отсутствуют	данные отсутствуют		
245	738961.72	1335694.95	данные отсутствуют	данные отсутствуют		
246	738954.38	1335694.02	данные отсутствуют	данные отсутствуют		
247	738946.46	1335690.29	данные отсутствуют	данные отсутствуют		
248	738943.92	1335681.1	данные отсутствуют	данные отсутствуют		
249	738939.33	1335677.89	данные отсутствуют	данные отсутствуют		
250	738916.48	1335671.24	данные отсутствуют	данные отсутствуют		
251	736649.37	1335320.4	данные отсутствуют	данные отсутствуют		

Государственный регистратор		ФГИС ЕГРН	
полное наименование должности		подпись	инициалы, фамилия

М.П.

Сооружение			
вид объекта недвижимости			
Лист № ____ Раздела	Всего листов раздела : ____	Всего разделов: ____	Всего листов выписки: ____
11.10.2021 № 99/2021/422969743			
Кадастровый номер:		02:13:000000:996	

Номер точки	Координаты, м		Радиус, м	Средняя квадратическая погрешность определения координат характерных точек контура, м	Глубина, высота, м	
	X	Y			H1	H2
1	2	3	4	5	6	7
252	735726.17	1335190.9	данные отсутствуют	данные отсутствуют		
253	735217.88	1335326.98	данные отсутствуют	данные отсутствуют		
254	734464.97	1335506.84	данные отсутствуют	данные отсутствуют		
255	733949.12	1335517.86	данные отсутствуют	данные отсутствуют		
256	733742.56	1335518.67	данные отсутствуют	данные отсутствуют		
257	732919.78	1335502.41	данные отсутствуют	данные отсутствуют		
258	732871.88	1335491.86	данные отсутствуют	данные отсутствуют		
259	731983.38	1335291.1	данные отсутствуют	данные отсутствуют		
260	731929.15	1335266.12	данные отсутствуют	данные отсутствуют		
261	731564.93	1335193.88	данные отсутствуют	данные отсутствуют		
262	731450.34	1335170.23	данные отсутствуют	данные отсутствуют		
263	730846.57	1335043.18	данные отсутствуют	данные отсутствуют		
264	730001.08	1334850.58	данные отсутствуют	данные отсутствуют		
265	729344.24	1334720.47	данные отсутствуют	данные отсутствуют		

Государственный регистратор		ФГИС ЕГРН	
полное наименование должности		подпись	инициалы, фамилия

М.П.

Сооружение			
вид объекта недвижимости			
Лист № ____ Раздела	Всего листов раздела : ____	Всего разделов: ____	Всего листов выписки: ____
11.10.2021 № 99/2021/422969743			
Кадастровый номер:		02:13:000000:996	

Номер точки	Координаты, м		Радиус, м	Средняя квадратическая погрешность определения координат характерных точек контура, м	Глубина, высота, м	
	X	Y			H1	H2
1	2	3	4	5	6	7
266	729176.17	1334736.92	данные отсутствуют	данные отсутствуют		
267	729160.33	1334740.27	данные отсутствуют	данные отсутствуют		
268	728797.86	1334834.51	данные отсутствуют	данные отсутствуют		
269	728331.21	1334974.25	данные отсутствуют	данные отсутствуют		
270	728026.98	1335058.48	данные отсутствуют	данные отсутствуют		
271	727822.6	1335209.13	данные отсутствуют	данные отсутствуют		
272	727518.59	1335432.17	данные отсутствуют	данные отсутствуют		
273	726787.98	1335661.42	данные отсутствуют	данные отсутствуют		
274	725964.58	1335935.63	данные отсутствуют	данные отсутствуют		
275	725894.75	1335977.3	данные отсутствуют	данные отсутствуют		
276	725868.56	1335985.68	данные отсутствуют	данные отсутствуют		
277	725807.74	1336004.98	данные отсутствуют	данные отсутствуют		
278	725761.19	1336012.18	данные отсутствуют	данные отсутствуют		
279	725327.62	1336323.34	данные отсутствуют	данные отсутствуют		

Государственный регистратор		ФГИС ЕГРН
полное наименование должности	подпись	инициалы, фамилия

М.П.

Сооружение			
вид объекта недвижимости			
Лист № ____ Раздела	Всего листов раздела : ____	Всего разделов: ____	Всего листов выписки: ____
11.10.2021 № 99/2021/422969743			
Кадастровый номер:		02:13:000000:996	

Номер точки	Координаты, м		Радиус, м	Средняя квадратическая погрешность определения координат характерных точек контура, м	Глубина, высота, м	
	X	Y			H1	H2
1	2	3	4	5	6	7
280	724506.41	1336953.27	данные отсутствуют	данные отсутствуют		
281	724386.7	1336985.07	данные отсутствуют	данные отсутствуют		
282	724374.51	1336988.07	данные отсутствуют	данные отсутствуют		
283	724360.39	1336979.73	данные отсутствуют	данные отсутствуют		
284	724356.98	1336966.84	данные отсутствуют	данные отсутствуют		
285	724351.42	1336942.18	данные отсутствуют	данные отсутствуют		
286	724347.45	1336918.67	данные отсутствуют	данные отсутствуют		
287	724341.43	1336909.61	данные отсутствуют	данные отсутствуют		
288	724331.09	1336909.61	данные отсутствуют	данные отсутствуют		
289	724319.95	1336912.42	данные отсутствуют	данные отсутствуют		

2. Сведения о предельных высоте и глубине конструктивных элементов объекта недвижимости	
Предельная глубина конструктивных элементов объекта недвижимости, м	данные отсутствуют
Предельная высота конструктивных элементов объекта недвижимости, м	данные отсутствуют

Государственный регистратор		ФГИС ЕГРН
полное наименование должности	подпись	инициалы, фамилия

М.П.

Сооружение						
вид объекта недвижимости						
Лист № ____ Раздела		Всего листов раздела : ____		Всего разделов: ____		Всего листов выписки: ____
11.10.2021 № 99/2021/422969743						
Кадастровый номер:				02:13:000000:996		
3. Сведения о характерных точках пересечения контура объекта недвижимости с контуром (контурами) иных зданий, сооружений, объектов незавершенного строительства						
Система координат						
Зона №						
Номера характерных точек контура	Координаты, м		Средняя квадратическая погрешность определения координат характерных точек контура, м	Глубина, высота, м		Кадастровые номера иных объектов недвижимости, с контурами которых пересекается контур данного объекта недвижимости
	X	Y		N1	N2	
1	2	3	4	5	6	7
Государственный регистратор						ФГИС ЕГРН
полное наименование должности				подпись		инициалы, фамилия

М.П.

Выписка из Единого государственного реестра недвижимости об объекте недвижимости
Сведения о характеристиках объекта недвижимости

На основании запроса от 12.10.2021 г., поступившего на рассмотрение 14.10.2021 г., сообщаем, что согласно записям Единого государственного реестра недвижимости:

Сооружение			
вид объекта недвижимости			
Лист № ____ Раздела	Всего листов раздела : ____	Всего разделов: ____	Всего листов выписки: ____
14.10.2021 № 99/2021/423630701			
Кадастровый номер:		02:17:000000:857	
Номер кадастрового квартала:	02:17:000000		
Дата присвоения кадастрового номера:	18.11.2013		
Ранее присвоенный государственный учетный номер:	данные отсутствуют		
Адрес:	Республика Башкортостан, Бураевский район, Бураево-Кушманаково-Кулаево-Каинлыково-Тугаряково-Тангагарово-Саит-Курзя		
Основная характеристика (для сооружения):	протяженность	40000	м
	тип	значение	единица измерения
Назначение:	сооружения дорожного транспорта		
Наименование:	Автомобильная дорога Бураево-Тангагарово-Саит-Курзя		
Количество этажей, в том числе подземных этажей:	данные отсутствуют		
Год ввода в эксплуатацию по завершении строительства:	данные отсутствуют		
Год завершения строительства:	1962		
Кадастровая стоимость, руб.:	6960841.79		
Государственный регистратор			ФГИС ЕГРН
полное наименование должности		подпись	инициалы, фамилия

М.П.

Раздел 1


Выписка из Единого государственного реестра недвижимости об объекте недвижимости
Сведения о характеристиках объекта недвижимости

На основании запроса от 12.10.2021 г., поступившего на рассмотрение 14.10.2021 г., сообщаем, что согласно записям Единого государственного реестра недвижимости:

Сооружение			
вид объекта недвижимости			
Лист № ____ Раздела	Всего листов раздела : ____	Всего разделов: ____	Всего листов выписки: ____
14.10.2021 № 99/2021/423630701			
Кадастровый номер:		02:17:000000:857	
Кадастровые номера иных объектов недвижимости, в пределах которых расположен объект недвижимости:	02:17:000000:498, 02:17:000000:500, 02:17:000000:501, 02:17:000000:502, 02:17:000000:503, 02:17:000000:504, 02:17:000000:512, 02:17:000000:513, 02:17:000000:514, 02:17:000000:517, 02:17:000000:476, 02:17:070201:214, 02:17:130801:410, 02:17:150201:136		
Кадастровые номера помещений, машино-мест, расположенных в здании или сооружении:	данные отсутствуют		
Кадастровые номера объектов недвижимости, из которых образован объект недвижимости:	данные отсутствуют		
Кадастровые номера образованных объектов недвижимости:	данные отсутствуют		
Сведения о включении объекта недвижимости в состав предприятия как имущественного комплекса:			
Сведения о включении объекта недвижимости в состав единого недвижимого комплекса:			
Кадастровый номер земельного участка, если входящие в состав единого недвижимого комплекса объекты недвижимости расположены на одном земельном участке	данные отсутствуют		
Виды разрешенного использования:	данные отсутствуют		
Сведения о включении объекта недвижимости в реестр объектов культурного наследия:	данные отсутствуют		
Сведения о кадастровом инженере:	данные отсутствуют		
Статус записи об объекте недвижимости:	Сведения об объекте недвижимости имеют статус "актуальные"		
Особые отметки:	Сведения о назначении имеют статус «Актуальные незавидетельствованные». Право (ограничение права, обременение объекта недвижимости) зарегистрировано на данный объект недвижимости с назначением отсутствует. Сведения необходимые для заполнения раздела 6 отсутствуют.		
Получатель выписки:	Рачкова Елена Сергеевна		
Государственный регистратор			ФГИС ЕГРН

Выписка из Единого государственного реестра недвижимости об объекте недвижимости
Сведения о зарегистрированных правах

Сооружение		вид объекта недвижимости	
Лист № ____ Раздела	Всего листов раздела : ____	Всего разделов: ____	Всего листов выписки: ____
14.10.2021 № 99/2021/423630701			
Кадастровый номер:		02:17:000000:857	
1. Правообладатель (правообладатели):	1.1. Республика Башкортостан		
2. Вид, номер и дата государственной регистрации права:	2.1. Собственность, № 02-04-01/417/2013-071 от 11.12.2013		
3. Ограничение прав и обременение объекта недвижимости:	не зарегистрировано		
1. Правообладатель (правообладатели):	1.2. Государственное казённое учреждение Управление дорожного хозяйства Республики Башкортостан, ИНН: 0274162934		
2. Вид, номер и дата государственной регистрации права:	2.2. Оперативное управление, № 02-04-01/417/2013-069 от 11.12.2013		
3. Ограничение прав и обременение объекта недвижимости:	не зарегистрировано		
5. Заявленные в судебном порядке права требования:	данные отсутствуют		
6. Сведения о возражении в отношении зарегистрированного права:	данные отсутствуют		
7. Сведения о наличии решения об изъятии объекта недвижимости для государственных и муниципальных нужд:	данные отсутствуют		
8. Сведения о невозможности государственной регистрации без личного участия правообладателя или его законного представителя:			
9. Правопритязания и сведения о наличии поступивших, но не рассмотренных заявлений о проведении государственной регистрации права (перехода, прекращения права), ограничения права или обременения объекта недвижимости, сделки в отношении объекта недвижимости:	данные отсутствуют		
10. Сведения об осуществлении государственной регистрации сделки, права, ограничения права без необходимого в силу закона согласия третьего лица, органа:	данные отсутствуют		
Государственный регистратор		ФГИС ЕГРН	
полное наименование должности		подпись	
		инициалы, фамилия	

Сооружение			
вид объекта недвижимости			
Лист № ____ Раздела	Всего листов раздела : ____	Всего разделов: ____	Всего листов выписки: ____
14.10.2021 № 99/2021/423630701			
Кадастровый номер:		02:17:000000:857	
Схема расположения объекта недвижимости (части объекта недвижимости) на земельном участке(ах)			
			
Масштаб 1:	Условные обозначения:		
Государственный регистратор		ФГИС ЕГРН	
полное наименование должности		подпись	инициалы, фамилия

М.П.

Раздел 5.1

Сооружение						
вид объекта недвижимости						
Лист № ____ Раздела	Всего листов раздела : ____		Всего разделов: ____		Всего листов выписки: ____	
14.10.2021 № 99/2021/423630701						
Кадастровый номер:			02:17:000000:857			
1. Сведения о координатах характерных точек контура объекта недвижимости						
Система координат: МСК-02, зона 1						
Зона №						
Номер точки	Координаты, м		Радиус, м	Средняя квадратическая погрешность определения координат характерных точек контура, м	Глубина, высота, м	
	X	Y			N1	N2
1	2	3	4	5	6	7
1	781485.83	1322157.7	данные отсутствуют	0.1		
2	781458.32	1322094.02	данные отсутствуют	0.1		
3	781454.69	1322085.59	данные отсутствуют	0.1		
4	781451.42	1322077.28	данные отсутствуют	0.1		
5	781447.55	1322067.56	данные отсутствуют	0.1		
6	781442.75	1322055.62	данные отсутствуют	0.1		
7	781421.92	1322004.94	данные отсутствуют	0.1		
8	781371.94	1321879.81	данные отсутствуют	0.1		
9	781336	1321789.79	данные отсутствуют	0.1		
10	781306.03	1321717.22	данные отсутствуют	0.1		
11	781265.53	1321615.38	данные отсутствуют	0.1		
12	781242.36	1321559.55	данные отсутствуют	0.1		
13	781239.43	1321552.29	данные отсутствуют	0.1		
Государственный регистратор			ФГИС ЕГРН			
полное наименование должности			подпись	инициалы, фамилия		

М.П.

Сооружение			
вид объекта недвижимости			
Лист № ____ Раздела	Всего листов раздела : ____	Всего разделов: ____	Всего листов выписки: ____
14.10.2021 № 99/2021/423630701			
Кадастровый номер:		02:17:000000:857	

Номер точки	Координаты, м		Радиус, м	Средняя квадратическая погрешность определения координат характерных точек контура, м	Глубина, высота, м	
	X	Y			H1	H2
1	2	3	4	5	6	7
14	781235.33	1321541.99	данные отсутствуют	0.1		
15	781231.47	1321531.1	данные отсутствуют	0.1		
16	781228.31	1321521.97	данные отсутствуют	0.1		
17	781225.85	1321513.78	данные отсутствуют	0.1		
18	781223.39	1321506.05	данные отсутствуют	0.1		
19	781221.4	1321499.15	данные отсутствуют	0.1		
20	781219.06	1321491.19	данные отсутствуют	0.1		
21	781216.84	1321480.65	данные отсутствуют	0.1		
22	781214.38	1321469.53	данные отсутствуют	0.1		
23	781212.98	1321461.45	данные отсутствуют	0.1		
24	781211.81	1321455.13	данные отсутствуют	0.1		
25	781210.4	1321448.11	данные отсутствуют	0.1		
26	781208.53	1321437.81	данные отсутствуют	0.1		
27	781207.01	1321428.68	данные отсутствуют	0.1		

Государственный регистратор		ФГИС ЕГРН	
полное наименование должности		подпись	инициалы, фамилия

М.П.

Сооружение			
вид объекта недвижимости			
Лист № ____ Раздела	Всего листов раздела : ____	Всего разделов: ____	Всего листов выписки: ____
14.10.2021 № 99/2021/423630701			
Кадастровый номер:		02:17:000000:857	

Номер точки	Координаты, м		Радиус, м	Средняя квадратическая погрешность определения координат характерных точек контура, м	Глубина, высота, м	
	X	Y			H1	H2
1	2	3	4	5	6	7
28	781204.55	1321415.92	данные отсутствуют	0.1		
29	781201.74	1321399.18	данные отсутствуют	0.1		
30	781199.98	1321388.41	данные отсутствуют	0.1		
31	781198.23	1321376.36	данные отсутствуют	0.1		
32	781195.77	1321360.32	данные отсутствуют	0.1		
33	781176.22	1321235.07	данные отсутствуют	0.1		
34	781164.52	1321156.41	данные отсутствуют	0.1		
35	781146.37	1321042.05	данные отсутствуют	0.1		
36	781135.84	1320978.49	данные отсутствуют	0.1		
37	781125.65	1320913.17	данные отсутствуют	0.1		
38	781107.98	1320801.03	данные отсутствуют	0.1		
39	781099.55	1320748.24	данные отсутствуют	0.1		
40	781094.87	1320717.22	данные отсутствуют	0.1		
41	781091.12	1320693.11	данные отсутствуют	0.1		

Государственный регистратор		ФГИС ЕГРН	
полное наименование должности		подпись	инициалы, фамилия

М.П.

Сооружение			
вид объекта недвижимости			
Лист № ____ Раздела	Всего листов раздела : ____	Всего разделов: ____	Всего листов выписки: ____
14.10.2021 № 99/2021/423630701			
Кадастровый номер:		02:17:000000:857	

Номер точки	Координаты, м		Радиус, м	Средняя квадратическая погрешность определения координат характерных точек контура, м	Глубина, высота, м	
	X	Y			H1	H2
1	2	3	4	5	6	7
42	781081.29	1320630.02	данные отсутствуют	0.1		
43	781074.85	1320588.7	данные отсутствуют	0.1		
44	781064.08	1320517.88	данные отсутствуют	0.1		
45	781049.69	1320431.37	данные отсутствуют	0.1		
46	781036.69	1320351.19	данные отсутствуют	0.1		
47	781016.32	1320220.79	данные отсутствуют	0.1		
48	781012.93	1320197.73	данные отсутствуют	0.1		
49	781003.21	1320135.23	данные отсутствуют	0.1		
50	780990.69	1320057.15	данные отсутствуют	0.1		
51	780975	1319958.82	данные отсутствуют	0.1		
52	780967.4	1319907.44	данные отсутствуют	0.1		
53	780954.29	1319822.81	данные отсутствуют	0.1		
54	780942.7	1319746.96	данные отсутствуют	0.1		
55	780936.49	1319706.34	данные отсутствуют	0.1		

Государственный регистратор		ФГИС ЕГРН	
полное наименование должности		подпись	инициалы, фамилия

М.П.

Сооружение			
вид объекта недвижимости			
Лист № ____ Раздела	Всего листов раздела : ____	Всего разделов: ____	Всего листов выписки: ____
14.10.2021 № 99/2021/423630701			
Кадастровый номер:		02:17:000000:857	

Номер точки	Координаты, м		Радиус, м	Средняя квадратическая погрешность определения координат характерных точек контура, м	Глубина, высота, м	
	X	Y			H1	H2
1	2	3	4	5	6	7
56	780925.37	1319639.85	данные отсутствуют	0.1		
57	780914.14	1319571.14	данные отсутствуют	0.1		
58	780890.49	1319423.18	данные отсутствуют	0.1		
59	780879.6	1319356.7	данные отсутствуют	0.1		
60	780875.27	1319329.19	данные отсутствуют	0.1		
61	780865.56	1319264.22	данные отсутствуют	0.1		
62	780864.04	1319253.45	данные отсутствуют	0.1		
63	780863.45	1319245.84	данные отсутствуют	0.1		
64	780862.4	1319235.08	данные отсутствуют	0.1		
65	780861.58	1319225.95	данные отсутствуют	0.1		
66	780860.41	1319213.89	данные отсутствуют	0.1		
67	780860.17	1319208.97	данные отсутствуют	0.1		
68	780859.47	1319200.08	данные отсутствуют	0.1		
69	780858.53	1319187.9	данные отсутствуют	0.1		

Государственный регистратор		ФГИС ЕГРН	
полное наименование должности		подпись	инициалы, фамилия

М.П.

Сооружение			
вид объекта недвижимости			
Лист № ____ Раздела	Всего листов раздела : ____	Всего разделов: ____	Всего листов выписки: ____
14.10.2021 № 99/2021/423630701			
Кадастровый номер:		02:17:000000:857	

Номер точки	Координаты, м		Радиус, м	Средняя квадратическая погрешность определения координат характерных точек контура, м	Глубина, высота, м	
	X	Y			H1	H2
1	2	3	4	5	6	7
70	780857.83	1319179.94	данные отсутствуют	0.1		
71	780857.13	1319166.01	данные отсутствуют	0.1		
72	780856.08	1319147.4	данные отсутствуют	0.1		
73	780855.14	1319128.09	данные отсутствуют	0.1		
74	780854.2	1319118.49	данные отсутствуют	0.1		
75	780853.38	1319110.41	данные отсутствуют	0.1		
76	780851.98	1319101.98	данные отсутствуют	0.1		
77	780849.99	1319085.48	данные отсутствуют	0.1		
78	780847.53	1319068.04	данные отсутствуют	0.1		
79	780846.6	1319064.29	данные отсутствуют	0.1		
80	780844.49	1319055.63	данные отсутствуют	0.1		
81	780839.92	1319033.16	данные отсутствуют	0.1		
82	780833.37	1319007.17	данные отсутствуют	0.1		
83	780823.65	1318966.44	данные отсутствуют	0.1		

Государственный регистратор		ФГИС ЕГРН
полное наименование должности	подпись	инициалы, фамилия

М.П.

Сооружение			
вид объекта недвижимости			
Лист № ____ Раздела	Всего листов раздела : ____	Всего разделов: ____	Всего листов выписки: ____
14.10.2021 № 99/2021/423630701			
Кадастровый номер:		02:17:000000:857	

Номер точки	Координаты, м		Радиус, м	Средняя квадратическая погрешность определения координат характерных точек контура, м	Глубина, высота, м	
	X	Y			H1	H2
1	2	3	4	5	6	7
84	780814.05	1318926.64	данные отсутствуют	0.1		
85	780810.43	1318909.2	данные отсутствуют	0.1		
86	780808.55	1318900.3	данные отсутствуют	0.1		
87	780806.33	1318889.3	данные отсутствуют	0.1		
88	780805.04	1318880.17	данные отсутствуют	0.1		
89	780803.99	1318872.09	данные отсутствуют	0.1		
90	780802.82	1318865.3	данные отсутствуют	0.1		
91	780801.18	1318857.11	данные отсутствуют	0.1		
92	780799.89	1318849.5	данные отсутствуют	0.1		
93	780799.07	1318843.76	данные отсутствуют	0.1		
94	780797.9	1318837.21	данные отсутствуют	0.1		
95	780794.27	1318815.32	данные отсутствуют	0.1		
96	780789	1318780.32	данные отсутствуют	0.1		
97	780786.31	1318761.71	данные отсутствуют	0.1		

Государственный регистратор		ФГИС ЕГРН
полное наименование должности	подпись	инициалы, фамилия

М.П.

Сооружение			
вид объекта недвижимости			
Лист № ____ Раздела	Всего листов раздела : ____	Всего разделов: ____	Всего листов выписки: ____
14.10.2021 № 99/2021/423630701			
Кадастровый номер:		02:17:000000:857	

Номер точки	Координаты, м		Радиус, м	Средняя квадратическая погрешность определения координат характерных точек контура, м	Глубина, высота, м	
	X	Y			H1	H2
1	2	3	4	5	6	7
98	780782.33	1318733.96	данные отсутствуют	0.1		
99	780778.47	1318708.56	данные отсутствуют	0.1		
100	780777.53	1318702.01	данные отсутствуют	0.1		
101	780776.25	1318692.88	данные отсутствуют	0.1		
102	780774.96	1318684.1	данные отсутствуют	0.1		
103	780773.9	1318676.96	данные отсутствуют	0.1		
104	780772.27	1318668.65	данные отсутствуют	0.1		
105	780770.74	1318659.17	данные отсутствуют	0.1		
106	780768.75	1318645.24	данные отсутствуют	0.1		
107	780765.59	1318628.5	данные отсутствуют	0.1		
108	780754.36	1318558.03	данные отсутствуют	0.1		
109	780747.57	1318512.97	данные отсутствуют	0.1		
110	780733.75	1318422.48	данные отсутствуют	0.1		
111	780716.55	1318309.99	данные отсутствуют	0.1		

Государственный регистратор		ФГИС ЕГРН	
полное наименование должности		подпись	инициалы, фамилия

М.П.

Раздел 5.1

Выписка из Единого государственного реестра недвижимости об объекте недвижимости
Описание местоположения объекта недвижимости

Сооружение			
вид объекта недвижимости			
Лист № ____ Раздела	Всего листов раздела : ____	Всего разделов: ____	Всего листов выписки: ____
14.10.2021 № 99/2021/423630701			
Кадастровый номер:		02:17:000000:857	

Номер точки	Координаты, м		Радиус, м	Средняя квадратическая погрешность определения координат характерных точек контура, м	Глубина, высота, м	
	X	Y			H1	H2
1	2	3	4	5	6	7
112	780709.99	1318270.54	данные отсутствуют	0.1		
113	780699.93	1318206.05	данные отсутствуют	0.1		
114	780687.4	1318131.37	данные отсутствуют	0.1		
115	780680.26	1318082.91	данные отсутствуют	0.1		
116	780670.78	1318028.01	данные отсутствуют	0.1		
117	780657.2	1317945.72	данные отсутствуют	0.1		
118	780647.72	1317886.14	данные отсутствуют	0.1		
119	780636.95	1317816.49	данные отсутствуют	0.1		
120	780625.13	1317747.31	данные отсутствуют	0.1		
121	780612.49	1317670.29	данные отсутствуют	0.1		
122	780596.45	1317569.97	данные отсутствуют	0.1		
123	780588.02	1317517.18	данные отсутствуют	0.1		
124	780566.02	1317377.07	данные отсутствуют	0.1		
125	780561.22	1317341.72	данные отсутствуют	0.1		

Государственный регистратор		ФГИС ЕГРН	
полное наименование должности		подпись	инициалы, фамилия

М.П.

Сооружение			
вид объекта недвижимости			
Лист № ____ Раздела	Всего листов раздела : ____	Всего разделов: ____	Всего листов выписки: ____
14.10.2021 № 99/2021/423630701			
Кадастровый номер:		02:17:000000:857	

Номер точки	Координаты, м		Радиус, м	Средняя квадратическая погрешность определения координат характерных точек контура, м	Глубина, высота, м	
	X	Y			H1	H2
1	2	3	4	5	6	7
126	780558.29	1317319.12	данные отсутствуют	0.1		
127	780555.71	1317302.74	данные отсутствуют	0.1		
128	780550.56	1317275.81	данные отсутствуют	0.1		
129	780545.06	1317253.69	данные отсутствуют	0.1		
130	780540.03	1317238.59	данные отсутствуют	0.1		
131	780535	1317223.84	данные отсутствуют	0.1		
132	780528.79	1317206.28	данные отсутствуют	0.1		
133	780520.48	1317183.34	данные отсутствуют	0.1		
134	780512.29	1317162.51	данные отсутствуют	0.1		
135	780506.55	1317147.41	данные отсутствуют	0.1		
136	780498.83	1317125.75	данные отсутствуют	0.1		
137	780487.82	1317098.48	данные отсутствуют	0.1		
138	780468.51	1317050.48	данные отсутствуют	0.1		
139	780451.42	1317007.06	данные отсутствуют	0.1		

Государственный регистратор		ФГИС ЕГРН	
полное наименование должности		подпись	инициалы, фамилия

М.П.

Сооружение			
вид объекта недвижимости			
Лист № ____ Раздела	Всего листов раздела : ____	Всего разделов: ____	Всего листов выписки: ____
14.10.2021 № 99/2021/423630701			
Кадастровый номер:		02:17:000000:857	

Номер точки	Координаты, м		Радиус, м	Средняя квадратическая погрешность определения координат характерных точек контура, м	Глубина, высота, м	
	X	Y			H1	H2
1	2	3	4	5	6	7
140	780442.29	1316984.47	данные отсутствуют	0.1		
141	780420.63	1316927.69	данные отсутствуют	0.1		
142	780406.59	1316892.34	данные отсутствуют	0.1		
143	780381.19	1316828.55	данные отсутствуют	0.1		
144	780364.45	1316786.64	данные отсутствуют	0.1		
145	780337.52	1316719.57	данные отсутствуют	0.1		
146	780311.66	1316653.08	данные отсутствуют	0.1		
147	780259.8	1316523.04	данные отсутствуют	0.1		
148	780228.43	1316443.67	данные отсутствуют	0.1		
149	780204.67	1316384.09	данные отсутствуют	0.1		
150	780185.12	1316334.46	данные отсутствуют	0.1		
151	780178.56	1316319.48	данные отсутствуют	0.1		
152	780146.26	1316235.9	данные отсутствуют	0.1		
153	780119.1	1316169.06	данные отсутствуют	0.1		

Государственный регистратор		ФГИС ЕГРН	
полное наименование должности		подпись	инициалы, фамилия

М.П.

Сооружение			
вид объекта недвижимости			
Лист № ____ Раздела	Всего листов раздела : ____	Всего разделов: ____	Всего листов выписки: ____
14.10.2021 № 99/2021/423630701			
Кадастровый номер:		02:17:000000:857	

Номер точки	Координаты, м		Радиус, м	Средняя квадратическая погрешность определения координат характерных точек контура, м	Глубина, высота, м	
	X	Y			H1	H2
1	2	3	4	5	6	7
154	780103.3	1316127.74	данные отсутствуют	0.1		
155	780062.33	1316022.98	данные отсутствуют	0.1		
156	780029.79	1315941.16	данные отсутствуют	0.1		
157	780012.82	1315897.73	данные отсутствуют	0.1		
158	780004.27	1315875.72	данные отсутствуют	0.1		
159	779994.2	1315851.03	данные отсутствуют	0.1		
160	779986.24	1315831.48	данные отсутствуют	0.1		
161	779962.36	1315770.14	данные отсутствуют	0.1		
162	779943.87	1315723.67	данные отсутствуют	0.1		
163	779900.09	1315612.23	данные отсутствуют	0.1		
164	779886.75	1315578.52	данные отсутствуют	0.1		
165	779847.3	1315477.97	данные отсутствуют	0.1		
166	779829.74	1315434.08	данные отсутствуют	0.1		
167	779807.85	1315379.88	данные отсутствуют	0.1		

Государственный регистратор		ФГИС ЕГРН	
полное наименование должности		подпись	инициалы, фамилия

М.П.

Сооружение			
вид объекта недвижимости			
Лист № ____ Раздела	Всего листов раздела : ____	Всего разделов: ____	Всего листов выписки: ____
14.10.2021 № 99/2021/423630701			
Кадастровый номер:		02:17:000000:857	

Номер точки	Координаты, м		Радиус, м	Средняя квадратическая погрешность определения координат характерных точек контура, м	Глубина, высота, м	
	X	Y			H1	H2
1	2	3	4	5	6	7
168	779800.95	1315363.14	данные отсутствуют	0.1		
169	779796.15	1315350.85	данные отсутствуют	0.1		
170	779790.06	1315337.04	данные отсутствуют	0.1		
171	779784.68	1315326.27	данные отсутствуют	0.1		
172	779776.83	1315311.75	данные отсутствуют	0.1		
173	779767.12	1315296.89	данные отсутствуют	0.1		
174	779758.34	1315282.14	данные отсутствуют	0.1		
175	779748.15	1315268.33	данные отсутствуют	0.1		
176	779736.8	1315253.93	данные отсутствуют	0.1		
177	779718.89	1315232.98	данные отсутствуют	0.1		
178	779683.77	1315192.01	данные отсутствуют	0.1		
179	779629.93	1315128.8	данные отсутствуют	0.1		
180	779618.46	1315115.45	данные отсутствуют	0.1		
181	779601.13	1315096.02	данные отсутствуют	0.1		

Государственный регистратор		ФГИС ЕГРН	
полное наименование должности		подпись	инициалы, фамилия

М.П.

Сооружение			
вид объекта недвижимости			
Лист № ____ Раздела	Всего листов раздела : ____	Всего разделов: ____	Всего листов выписки: ____
14.10.2021 № 99/2021/423630701			
Кадастровый номер:		02:17:000000:857	

Номер точки	Координаты, м		Радиус, м	Средняя квадратическая погрешность определения координат характерных точек контура, м	Глубина, высота, м	
	X	Y			H1	H2
1	2	3	4	5	6	7
182	779590.36	1315083.61	данные отсутствуют	0.1		
183	779584.63	1315076.36	данные отсутствуют	0.1		
184	779580.18	1315069.8	данные отсутствуют	0.1		
185	779573.27	1315059.97	данные отсутствуют	0.1		
186	779566.95	1315050.14	данные отсутствуют	0.1		
187	779560.28	1315038.67	данные отсутствуют	0.1		
188	779556.77	1315030.82	данные отсутствуют	0.1		
189	779552.79	1315021.46	данные отсутствуют	0.1		
190	779546.35	1315007.06	данные отсутствуют	0.1		
191	779535.35	1314980.14	данные отсутствуют	0.1		
192	779525.63	1314954.85	данные отсутствуют	0.1		
193	779520.25	1314943.15	данные отсутствуют	0.1		
194	779516.27	1314932.26	данные отсутствуют	0.1		
195	779510.77	1314919.5	данные отсутствуют	0.1		

Государственный регистратор		ФГИС ЕГРН	
полное наименование должности		подпись	инициалы, фамилия

М.П.

Сооружение			
вид объекта недвижимости			
Лист № ____ Раздела	Всего листов раздела : ____	Всего разделов: ____	Всего листов выписки: ____
14.10.2021 № 99/2021/423630701			
Кадастровый номер:		02:17:000000:857	

Номер точки	Координаты, м		Радиус, м	Средняя квадратическая погрешность определения координат характерных точек контура, м	Глубина, высота, м	
	X	Y			H1	H2
1	2	3	4	5	6	7
196	779499.18	1314893.99	данные отсутствуют	0.1		
197	779472.72	1314832.88	данные отсутствуют	0.1		
198	779456.22	1314797.42	данные отсутствуют	0.1		
199	779447.56	1314779.39	данные отсутствуют	0.1		
200	779438.9	1314760.9	данные отсутствуют	0.1		
201	779433.51	1314748.37	данные отсутствуют	0.1		
202	779401.79	1314674.51	данные отсутствуют	0.1		
203	779395.47	1314656.25	данные отсутствуют	0.1		
204	779389.85	1314638.81	данные отсутствуют	0.1		
205	779380.02	1314611.18	данные отсутствуют	0.1		
206	779361.76	1314558.16	данные отсутствуют	0.1		
207	779335.19	1314482.19	данные отсутствуют	0.1		
208	779310.6	1314414.53	данные отсутствуют	0.1		
209	779283.92	1314341.61	данные отсутствуют	0.1		

Государственный регистратор		ФГИС ЕГРН	
полное наименование должности		подпись	инициалы, фамилия

М.П.

Сооружение			
вид объекта недвижимости			
Лист № ____ Раздела	Всего листов раздела : ____	Всего разделов: ____	Всего листов выписки: ____
14.10.2021 № 99/2021/423630701			
Кадастровый номер:		02:17:000000:857	

Номер точки	Координаты, м		Радиус, м	Средняя квадратическая погрешность определения координат характерных точек контура, м	Глубина, высота, м	
	X	Y			H1	H2
1	2	3	4	5	6	7
210	779256.52	1314267.16	данные отсутствуют	0.1		
211	779233.23	1314204.18	данные отсутствуют	0.1		
212	779218.37	1314161.93	данные отсутствуют	0.1		
213	779192.85	1314093.92	данные отсутствуют	0.1		
214	779163.23	1314018.65	данные отсутствуют	0.1		
215	779135.84	1313943.85	данные отсутствуют	0.1		
216	779130.34	1313930.39	данные отсутствуют	0.1		
217	779126.36	1313921.73	данные отсутствуют	0.1		
218	779123.2	1313914.24	данные отсутствуют	0.1		
219	779118.99	1313905.46	данные отсутствуют	0.1		
220	779112.66	1313893.4	данные отсутствуют	0.1		
221	779108.57	1313885.44	данные отсутствуют	0.1		
222	779102.48	1313876.78	данные отсутствуют	0.1		
223	779097.33	1313870.11	данные отсутствуют	0.1		

Государственный регистратор		ФГИС ЕГРН	
полное наименование должности		подпись	инициалы, фамилия

М.П.

Сооружение			
вид объекта недвижимости			
Лист № ____ Раздела	Всего листов раздела : ____	Всего разделов: ____	Всего листов выписки: ____
14.10.2021 № 99/2021/423630701			
Кадастровый номер:		02:17:000000:857	

Номер точки	Координаты, м		Радиус, м	Средняя квадратическая погрешность определения координат характерных точек контура, м	Глубина, высота, м	
	X	Y			H1	H2
1	2	3	4	5	6	7
224	779092.18	1313863.79	данные отсутствуют	0.1		
225	779088.08	1313859.22	данные отсутствуют	0.1		
226	779083.28	1313855.24	данные отсутствуют	0.1		
227	779078.6	1313851.85	данные отсутствуют	0.1		
228	779073.8	1313848.57	данные отсутствуют	0.1		
229	779068.77	1313845.53	данные отсутствуют	0.1		
230	779061.98	1313842.13	данные отсутствуют	0.1		
231	779052.97	1313838.27	данные отсутствуют	0.1		
232	779044.3	1313835.34	данные отсутствуют	0.1		
233	779037.75	1313833.59	данные отсутствуют	0.1		
234	779024.64	1313830.43	данные отсутствуют	0.1		
235	779004.04	1313825.86	данные отсутствуют	0.1		
236	778970.79	1313818.96	данные отсутствуют	0.1		
237	778949.14	1313814.16	данные отсутствуют	0.1		

Государственный регистратор		ФГИС ЕГРН	
полное наименование должности		подпись	инициалы, фамилия

М.П.

Сооружение			
вид объекта недвижимости			
Лист № ____ Раздела	Всего листов раздела : ____	Всего разделов: ____	Всего листов выписки: ____
14.10.2021 № 99/2021/423630701			
Кадастровый номер:		02:17:000000:857	

Номер точки	Координаты, м		Радиус, м	Средняя квадратическая погрешность определения координат характерных точек контура, м	Глубина, высота, м	
	X	Y			H1	H2
1	2	3	4	5	6	7
238	778929.47	1313809.94	данные отсутствуют	0.1		
239	778921.51	1313808.19	данные отсутствуют	0.1		
240	778894.24	1313802.69	данные отсутствуют	0.1		
241	778870.71	1313797.65	данные отсутствуют	0.1		
242	778845.55	1313791.92	данные отсутствуют	0.1		
243	778821.08	1313787.23	данные отсутствуют	0.1		
244	778797.44	1313782.2	данные отсутствуют	0.1		
245	778674.25	1313756.21	данные отсутствуют	0.1		
246	778589.97	1313737.95	данные отсутствуют	0.1		
247	778521.38	1313722.04	данные отсутствуют	0.1		
248	778490.01	1313715.48	данные отсутствуют	0.1		
249	778453.49	1313707.99	данные отсутствуют	0.1		
250	778377.17	1313691.37	данные отсутствуют	0.1		
251	778313.02	1313677.32	данные отсутствуют	0.1		

Государственный регистратор		ФГИС ЕГРН	
полное наименование должности		подпись	инициалы, фамилия

М.П.

Сооружение			
вид объекта недвижимости			
Лист № ____ Раздела	Всего листов раздела : ____	Всего разделов: ____	Всего листов выписки: ____
14.10.2021 № 99/2021/423630701			
Кадастровый номер:		02:17:000000:857	

Номер точки	Координаты, м		Радиус, м	Средняя квадратическая погрешность определения координат характерных точек контура, м	Глубина, высота, м	
	X	Y			H1	H2
1	2	3	4	5	6	7
252	778275.8	1313669.36	данные отсутствуют	0.1		
253	778243.02	1313662.1	данные отсутствуют	0.1		
254	778210.71	1313655.31	данные отсутствуют	0.1		
255	778139.78	1313640.1	данные отсутствуют	0.1		
256	778067.67	1313624.65	данные отсутствуют	0.1		
257	778008.91	1313612.24	данные отсутствуют	0.1		
258	777966.3	1313602.41	данные отсутствуют	0.1		
259	777921.36	1313592.81	данные отсутствуют	0.1		
260	777864.47	1313580.63	данные отсутствуют	0.1		
261	777802.9	1313567.29	данные отсутствуют	0.1		
262	777735	1313552.31	данные отсутствуют	0.1		
263	777604.14	1313524.91	данные отсутствуют	0.1		
264	777565.04	1313516.72	данные отсутствуют	0.1		
265	777528.05	1313508.06	данные отсутствуют	0.1		

Государственный регистратор		ФГИС ЕГРН	
полное наименование должности		подпись	инициалы, фамилия

М.П.

Сооружение			
вид объекта недвижимости			
Лист № ____ Раздела	Всего листов раздела : ____	Всего разделов: ____	Всего листов выписки: ____
14.10.2021 № 99/2021/423630701			
Кадастровый номер:		02:17:000000:857	

Номер точки	Координаты, м		Радиус, м	Средняя квадратическая погрешность определения координат характерных точек контура, м	Глубина, высота, м	
	X	Y			H1	H2
1	2	3	4	5	6	7
266	777502.07	1313502.21	данные отсутствуют	0.1		
267	777479.59	1313497.29	данные отсутствуют	0.1		
268	777405.61	1313480.67	данные отсутствуют	0.1		
269	777357.85	1313470.6	данные отсутствуют	0.1		
270	777346.85	1313468.49	данные отсутствуют	0.1		
271	777330.7	1313464.51	данные отсутствуют	0.1		
272	777318.29	1313460.3	данные отсутствуют	0.1		
273	777307.29	1313455.62	данные отсутствуют	0.1		
274	777298.16	1313451.64	данные отсутствуют	0.1		
275	777287.62	1313446.02	данные отсутствуют	0.1		
276	777279.9	1313440.87	данные отсутствуют	0.1		
277	777263.51	1313429.16	данные отсутствуют	0.1		
278	777247.59	1313417.69	данные отсутствуют	0.1		
279	777218.33	1313396.15	данные отсутствуют	0.1		

Государственный регистратор		ФГИС ЕГРН	
полное наименование должности		подпись	инициалы, фамилия

М.П.

Сооружение			
вид объекта недвижимости			
Лист № ____ Раздела	Всего листов раздела : ____	Всего разделов: ____	Всего листов выписки: ____
14.10.2021 № 99/2021/423630701			
Кадастровый номер:		02:17:000000:857	

Номер точки	Координаты, м		Радиус, м	Средняя квадратическая погрешность определения координат характерных точек контура, м	Глубина, высота, м	
	X	Y			H1	H2
1	2	3	4	5	6	7
280	777210.37	1313389.13	данные отсутствуют	0.1		
281	777186.49	1313371.81	данные отсутствуют	0.1		
282	777135.92	1313334.82	данные отсутствуют	0.1		
283	777097.99	1313307.66	данные отсутствуют	0.1		
284	777051.17	1313274.89	данные отсутствуют	0.1		
285	776993.11	1313232.75	данные отсутствуют	0.1		
286	776931.31	1313189.2	данные отсутствуют	0.1		
287	776842.58	1313125.76	данные отсутствуют	0.1		
288	776768.13	1313070.74	данные отсутствуют	0.1		
289	776580.85	1312936.13	данные отсутствуют	0.1		
290	776443.19	1312836.4	данные отсутствуют	0.1		
291	776281.65	1312720.28	данные отсутствуют	0.1		
292	776124.8	1312607.44	данные отсутствуют	0.1		
293	776009.62	1312522.69	данные отсутствуют	0.1		

Государственный регистратор		ФГИС ЕГРН	
полное наименование должности		подпись	инициалы, фамилия

М.П.

Сооружение			
вид объекта недвижимости			
Лист № ____ Раздела	Всего листов раздела : ____	Всего разделов: ____	Всего листов выписки: ____
14.10.2021 № 99/2021/423630701			
Кадастровый номер:		02:17:000000:857	

Номер точки	Координаты, м		Радиус, м	Средняя квадратическая погрешность определения координат характерных точек контура, м	Глубина, высота, м	
	X	Y			H1	H2
1	2	3	4	5	6	7
294	775871.03	1312423.9	данные отсутствуют	0.1		
295	775787.22	1312363.5	данные отсутствуют	0.1		
296	775692.17	1312295.14	данные отсутствуют	0.1		
297	775595.25	1312225.37	данные отсутствуют	0.1		
298	775553.57	1312195.41	данные отсутствуют	0.1		
299	775529.69	1312178.08	данные отсутствуют	0.1		
300	775492.71	1312151.4	данные отсутствуют	0.1		
301	775422	1312100.83	данные отсутствуют	0.1		
302	775370.5	1312064.31	данные отсутствуют	0.1		
303	775330.58	1312034.81	данные отсутствуют	0.1		
304	775299.92	1312012.33	данные отсутствуют	0.1		
305	775219.38	1311956.15	данные отсутствуют	0.1		
306	775183.8	1311928.99	данные отсутствуют	0.1		
307	775155.71	1311908.16	данные отсутствуют	0.1		

Государственный регистратор		ФГИС ЕГРН	
полное наименование должности		подпись	инициалы, фамилия

М.П.

Сооружение			
вид объекта недвижимости			
Лист № ____ Раздела	Всего листов раздела : ____	Всего разделов: ____	Всего листов выписки: ____
14.10.2021 № 99/2021/423630701			
Кадастровый номер:		02:17:000000:857	

Номер точки	Координаты, м		Радиус, м	Средняя квадратическая погрешность определения координат характерных точек контура, м	Глубина, высота, м	
	X	Y			H1	H2
1	2	3	4	5	6	7
308	775143.3	1311897.62	данные отсутствуют	0.1		
309	775131.83	1311887.55	данные отсутствуют	0.1		
310	775120.12	1311876.32	данные отсутствуют	0.1		
311	775110.29	1311864.38	данные отсутствуют	0.1		
312	775101.63	1311851.27	данные отсутствуют	0.1		
313	775092.96	1311834.65	данные отсутствуют	0.1		
314	775086.88	1311822.71	данные отсутствуют	0.1		
315	775081.26	1311810.06	данные отсутствуют	0.1		
316	775078.21	1311801.64	данные отсутствуют	0.1		
317	775073.77	1311786.89	данные отсутствуют	0.1		
318	775069.32	1311767.69	данные отсутствуют	0.1		
319	775062.3	1311736.32	данные отсутствуют	0.1		
320	775055.51	1311701.91	данные отсутствуют	0.1		
321	775040.52	1311623.48	данные отсутствуют	0.1		

Государственный регистратор		ФГИС ЕГРН	
полное наименование должности		подпись	инициалы, фамилия

М.П.

Сооружение			
вид объекта недвижимости			
Лист № ____ Раздела	Всего листов раздела : ____	Всего разделов: ____	Всего листов выписки: ____
14.10.2021 № 99/2021/423630701			
Кадастровый номер:		02:17:000000:857	

Номер точки	Координаты, м		Радиус, м	Средняя квадратическая погрешность определения координат характерных точек контура, м	Глубина, высота, м	
	X	Y			H1	H2
1	2	3	4	5	6	7
322	775008.68	1311450.24	данные отсутствуют	0.1		
323	774986.68	1311338.57	данные отсутствуют	0.1		
324	774981.76	1311317.5	данные отсутствуют	0.1		
325	774977.55	1311296.43	данные отсутствуют	0.1		
326	774974.97	1311280.98	данные отсутствуют	0.1		
327	774970.99	1311251.01	данные отсутствуют	0.1		
328	774967.72	1311224.32	данные отсутствуют	0.1		
329	774966.78	1311201.61	данные отсутствуют	0.1		
330	774965.84	1311180.31	данные отсутствуют	0.1		
331	774959.99	1311072.85	данные отсутствуют	0.1		
332	774954.61	1310976.17	данные отсутствуют	0.1		
333	774949.69	1310875.27	данные отсутствуют	0.1		
334	774942.9	1310744.4	данные отсутствуют	0.1		
335	774938.69	1310687.04	данные отсутствуют	0.1		

Государственный регистратор		ФГИС ЕГРН
полное наименование должности	подпись	инициалы, фамилия

М.П.

Сооружение			
вид объекта недвижимости			
Лист № ____ Раздела	Всего листов раздела : ____	Всего разделов: ____	Всего листов выписки: ____
14.10.2021 № 99/2021/423630701			
Кадастровый номер:		02:17:000000:857	

Номер точки	Координаты, м		Радиус, м	Средняя квадратическая погрешность определения координат характерных точек контура, м	Глубина, высота, м	
	X	Y			H1	H2
1	2	3	4	5	6	7
336	774936.81	1310649.82	данные отсутствуют	0.1		
337	774934.71	1310599.02	данные отсутствуют	0.1		
338	774930.26	1310496.71	данные отсутствуют	0.1		
339	774922.3	1310358.35	данные отсутствуют	0.1		
340	774915.98	1310222.57	данные отсутствуют	0.1		
341	774912	1310166.62	данные отсутствуют	0.1		
342	774906.14	1310054.24	данные отсутствуют	0.1		
343	774903.57	1310030.13	данные отсутствуют	0.1		
344	774902.16	1310013.74	данные отсутствуют	0.1		
345	774899.36	1309994.55	данные отсутствуют	0.1		
346	774896.31	1309979.56	данные отсутствуют	0.1		
347	774893.97	1309965.99	данные отсутствуют	0.1		
348	774888.12	1309941.64	данные отсутствуют	0.1		
349	774880.86	1309914.72	данные отсутствуют	0.1		

Государственный регистратор		ФГИС ЕГРН
полное наименование должности	подпись	инициалы, фамилия

М.П.

Сооружение			
вид объекта недвижимости			
Лист № ____ Раздела	Всего листов раздела : ____	Всего разделов: ____	Всего листов выписки: ____
14.10.2021 № 99/2021/423630701			
Кадастровый номер:		02:17:000000:857	

Номер точки	Координаты, м		Радиус, м	Средняя квадратическая погрешность определения координат характерных точек контура, м	Глубина, высота, м	
	X	Y			H1	H2
1	2	3	4	5	6	7
350	774873.37	1309890.37	данные отсутствуют	0.1		
351	774837.78	1309780.8	данные отсутствуют	0.1		
352	774826.31	1309743.58	данные отсутствуют	0.1		
353	774780.43	1309604.75	данные отсутствуют	0.1		
354	774743.44	1309488.4	данные отсутствуют	0.1		
355	774700.83	1309354.73	данные отсутствуют	0.1		
356	774672.04	1309266	данные отсутствуют	0.1		
357	774611.17	1309075.9	данные отсутствуют	0.1		
358	774559.43	1308917.88	данные отсутствуют	0.1		
359	774527.12	1308809.95	данные отсутствуют	0.1		
360	774503.94	1308725.91	данные отсутствуют	0.1		
361	774474.68	1308621.03	данные отсутствуют	0.1		
362	774433.95	1308481.26	данные отсутствуют	0.1		
363	774385.49	1308313.64	данные отсутствуют	0.1		

Государственный регистратор		ФГИС ЕГРН	
полное наименование должности		подпись	инициалы, фамилия

М.П.

Сооружение			
вид объекта недвижимости			
Лист № ____ Раздела	Всего листов раздела : ____	Всего разделов: ____	Всего листов выписки: ____
14.10.2021 № 99/2021/423630701			
Кадастровый номер:		02:17:000000:857	

Номер точки	Координаты, м		Радиус, м	Средняя квадратическая погрешность определения координат характерных точек контура, м	Глубина, высота, м	
	X	Y			H1	H2
1	2	3	4	5	6	7
364	774345.92	1308185.82	данные отсутствуют	0.1		
365	774322.28	1308104.58	данные отсутствуют	0.1		
366	774283.88	1307977.23	данные отсутствуют	0.1		
367	774253.92	1307875.86	данные отсутствуют	0.1		
368	774249.47	1307857.83	данные отсутствуют	0.1		
369	774243.38	1307834.65	данные отсутствуют	0.1		
370	774239.4	1307817.8	данные отсутствуют	0.1		
371	774235.19	1307800.71	данные отсутствуют	0.1		
372	774232.38	1307787.13	данные отсутствуют	0.1		
373	774228.4	1307767	данные отсутствуют	0.1		
374	774223.72	1307735.86	данные отсутствуют	0.1		
375	774220.44	1307713.62	данные отсутствуют	0.1		
376	774217.16	1307692.78	данные отсутствуют	0.1		
377	774214.12	1307672.65	данные отсутствуют	0.1		

Государственный регистратор		ФГИС ЕГРН	
полное наименование должности		подпись	инициалы, фамилия

М.П.

Сооружение			
вид объекта недвижимости			
Лист № ____ Раздела	Всего листов раздела : ____	Всего разделов: ____	Всего листов выписки: ____
14.10.2021 № 99/2021/423630701			
Кадастровый номер:		02:17:000000:857	

Номер точки	Координаты, м		Радиус, м	Средняя квадратическая погрешность определения координат характерных точек контура, м	Глубина, высота, м	
	X	Y			H1	H2
1	2	3	4	5	6	7
378	774211.78	1307651.58	данные отсутствуют	0.1		
379	774202.88	1307577.84	данные отсутствуют	0.1		
380	774185.09	1307436.2	данные отсутствуют	0.1		
381	774171.98	1307343.26	данные отсутствуют	0.1		
382	774165.66	1307300.88	данные отсутствуют	0.1		
383	774163.55	1307284.73	данные отсутствуют	0.1		
384	774161.21	1307267.88	данные отсутствуют	0.1		
385	774159.34	1307256.17	данные отсутствуют	0.1		
386	774157.7	1307241.65	данные отсутствуют	0.1		
387	774156.76	1307232.06	данные отсутствуют	0.1		
388	774155.59	1307224.33	данные отсутствуют	0.1		
389	774153.72	1307214.97	данные отсутствуют	0.1		
390	774151.61	1307204.67	данные отсутствуют	0.1		
391	774148.57	1307194.13	данные отсутствуют	0.1		

Государственный регистратор		ФГИС ЕГРН	
полное наименование должности		подпись	инициалы, фамилия

М.П.

Сооружение			
вид объекта недвижимости			
Лист № ____ Раздела	Всего листов раздела : ____	Всего разделов: ____	Всего листов выписки: ____
14.10.2021 № 99/2021/423630701			
Кадастровый номер:		02:17:000000:857	

Номер точки	Координаты, м		Радиус, м	Средняя квадратическая погрешность определения координат характерных точек контура, м	Глубина, высота, м	
	X	Y			H1	H2
1	2	3	4	5	6	7
392	774144.12	1307182.89	данные отсутствуют	0.1		
393	774138.97	1307170.72	данные отсутствуют	0.1		
394	774133.82	1307157.14	данные отсутствуют	0.1		
395	774127.5	1307141.22	данные отсутствуют	0.1		
396	774123.28	1307129.98	данные отсутствуют	0.1		
397	774115.79	1307112.43	данные отсутствуют	0.1		
398	774109.24	1307098.61	данные отсутствуют	0.1		
399	774105.49	1307090.65	данные отсутствуют	0.1		
400	774101.98	1307084.57	данные отсутствуют	0.1		
401	774094.25	1307072.63	данные отсутствуют	0.1		
402	774087	1307058.82	данные отсутствуют	0.1		
403	774079.5	1307045.24	данные отсутствуют	0.1		
404	774072.25	1307035.87	данные отсутствуют	0.1		
405	774061.95	1307019.49	данные отсутствуют	0.1		

Государственный регистратор		ФГИС ЕГРН	
полное наименование должности		подпись	инициалы, фамилия

М.П.

Сооружение			
вид объекта недвижимости			
Лист № ____ Раздела	Всего листов раздела : ____	Всего разделов: ____	Всего листов выписки: ____
14.10.2021 № 99/2021/423630701			
Кадастровый номер:		02:17:000000:857	

Номер точки	Координаты, м		Радиус, м	Средняя квадратическая погрешность определения координат характерных точек контура, м	Глубина, высота, м	
	X	Y			H1	H2
1	2	3	4	5	6	7
406	774050.48	1307000.99	данные отсутствуют	0.1		
407	774033.62	1306976.18	данные отсутствуют	0.1		
408	774020.51	1306957.68	данные отсутствуют	0.1		
409	773976.96	1306890.02	данные отсутствуют	0.1		
410	773962.92	1306869.66	данные отсутствуют	0.1		
411	773956.36	1306858.89	данные отсутствуют	0.1		
412	773938.8	1306827.75	данные отсутствуют	0.1		
413	773928.04	1306804.57	данные отсутствуют	0.1		
414	773918.67	1306789.36	данные отсутствуют	0.1		
415	773911.88	1306776.95	данные отсутствуют	0.1		
416	773893.62	1306741.36	данные отсутствуют	0.1		
417	773887.77	1306728.49	данные отсутствуют	0.1		
418	773882.15	1306717.72	данные отсутствуют	0.1		
419	773874.42	1306704.14	данные отсутствуют	0.1		

Государственный регистратор		ФГИС ЕГРН	
полное наименование должности		подпись	инициалы, фамилия

М.П.

Сооружение			
вид объекта недвижимости			
Лист № ____ Раздела	Всего листов раздела : ____	Всего разделов: ____	Всего листов выписки: ____
14.10.2021 № 99/2021/423630701			
Кадастровый номер:		02:17:000000:857	

Номер точки	Координаты, м		Радиус, м	Средняя квадратическая погрешность определения координат характерных точек контура, м	Глубина, высота, м	
	X	Y			H1	H2
1	2	3	4	5	6	7
420	773861.78	1306682.6	данные отсутствуют	0.1		
421	773850.31	1306667.62	данные отсутствуют	0.1		
422	773843.05	1306657.08	данные отсутствуют	0.1		
423	773835.09	1306648.19	данные отсутствуют	0.1		
424	773829.71	1306642.34	данные отсутствуют	0.1		
425	773822.69	1306636.25	данные отсутствуют	0.1		
426	773816.37	1306630.86	данные отсутствуют	0.1		
427	773808.64	1306626.42	данные отсутствуют	0.1		
428	773798.57	1306621.5	данные отсутствуют	0.1		
429	773793.89	1306618.22	данные отсутствуют	0.1		
430	773781.25	1306611.67	данные отсутствуют	0.1		
431	773767.44	1306603.94	данные отсутствуют	0.1		
432	773752.69	1306594.81	данные отсутствуют	0.1		
433	773739.34	1306587.32	данные отсутствуют	0.1		

Государственный регистратор		ФГИС ЕГРН	
полное наименование должности		подпись	инициалы, фамилия

М.П.

Сооружение			
вид объекта недвижимости			
Лист № ____ Раздела	Всего листов раздела : ____	Всего разделов: ____	Всего листов выписки: ____
14.10.2021 № 99/2021/423630701			
Кадастровый номер:		02:17:000000:857	

Номер точки	Координаты, м		Радиус, м	Средняя квадратическая погрешность определения координат характерных точек контура, м	Глубина, высота, м	
	X	Y			H1	H2
1	2	3	4	5	6	7
434	773729.75	1306581.23	данные отсутствуют	0.1		
435	773722.72	1306576.78	данные отсутствуют	0.1		
436	773715.23	1306572.1	данные отсутствуют	0.1		
437	773697.91	1306560.63	данные отсутствуют	0.1		
438	773684.8	1306553.14	данные отсутствуют	0.1		
439	773670.05	1306544.24	данные отсутствуют	0.1		
440	773661.62	1306540.03	данные отсутствуют	0.1		
441	773645	1306532.07	данные отсутствуют	0.1		
442	773630.48	1306524.81	данные отсутствуют	0.1		
443	773617.37	1306518.73	данные отсутствуют	0.1		
444	773606.6	1306514.51	данные отсутствуют	0.1		
445	773589.28	1306504.91	данные отсутствуют	0.1		
446	773576.64	1306497.89	данные отсутствуют	0.1		
447	773565.87	1306491.57	данные отсутствуют	0.1		

Государственный регистратор		ФГИС ЕГРН	
полное наименование должности		подпись	инициалы, фамилия

М.П.

Сооружение			
вид объекта недвижимости			
Лист № ____ Раздела	Всего листов раздела : ____	Всего разделов: ____	Всего листов выписки: ____
14.10.2021 № 99/2021/423630701			
Кадастровый номер:		02:17:000000:857	

Номер точки	Координаты, м		Радиус, м	Средняя квадратическая погрешность определения координат характерных точек контура, м	Глубина, высота, м	
	X	Y			H1	H2
1	2	3	4	5	6	7
448	773555.57	1306483.37	данные отсутствуют	0.1		
449	773548.6	1306477.76	данные отсутствуют	0.1		
450	773541.7	1306471.2	данные отсутствуют	0.1		
451	773535.14	1306466.17	данные отсутствуют	0.1		
452	773529.99	1306461.84	данные отсутствуют	0.1		
453	773520.86	1306452.12	данные отсутствуют	0.1		
454	773515.48	1306445.45	данные отсутствуют	0.1		
455	773512.32	1306440.42	данные отсутствуют	0.1		
456	773509.86	1306436.09	данные отсутствуют	0.1		
457	773506.58	1306427.89	данные отсутствуют	0.1		
458	773503.77	1306419.23	данные отсутствуют	0.1		
459	773501.78	1306410.68	данные отсутствуют	0.1		
460	773500.26	1306401.55	данные отсутствуют	0.1		
461	773498.86	1306389.85	данные отсутствуют	0.1		

Государственный регистратор		ФГИС ЕГРН	
полное наименование должности		подпись	инициалы, фамилия

М.П.

Сооружение			
вид объекта недвижимости			
Лист № ____ Раздела	Всего листов раздела : ____	Всего разделов: ____	Всего листов выписки: ____
14.10.2021 № 99/2021/423630701			
Кадастровый номер:		02:17:000000:857	

Номер точки	Координаты, м		Радиус, м	Средняя квадратическая погрешность определения координат характерных точек контура, м	Глубина, высота, м	
	X	Y			H1	H2
1	2	3	4	5	6	7
462	773497.68	1306380.37	данные отсутствуют	0.1		
463	773494.17	1306348.29	данные отсутствуют	0.1		
464	773491.25	1306321.84	данные отсутствуют	0.1		
465	773487.62	1306278.18	данные отсутствуют	0.1		
466	773483.52	1306239.43	данные отсутствуют	0.1		
467	773476.26	1306172.95	данные отсутствуют	0.1		
468	773469.12	1306095.57	данные отсутствуют	0.1		
469	773462.8	1306024.4	данные отсутствуют	0.1		
470	773454.37	1305935.56	данные отсутствуют	0.1		
471	773446.65	1305853.27	данные отсутствуют	0.1		
472	773442.79	1305813.71	данные отсутствуют	0.1		
473	773434.59	1305734.93	данные отсутствуют	0.1		
474	773419.73	1305583.93	данные отсутствуют	0.1		
475	773411.77	1305502.11	данные отсутствуют	0.1		

Государственный регистратор		ФГИС ЕГРН
полное наименование должности	подпись	инициалы, фамилия

М.П.

Сооружение			
вид объекта недвижимости			
Лист № ____ Раздела	Всего листов раздела : ____	Всего разделов: ____	Всего листов выписки: ____
14.10.2021 № 99/2021/423630701			
Кадастровый номер:		02:17:000000:857	

Номер точки	Координаты, м		Радиус, м	Средняя квадратическая погрешность определения координат характерных точек контура, м	Глубина, высота, м	
	X	Y			H1	H2
1	2	3	4	5	6	7
476	773402.87	1305408.93	данные отсутствуют	0.1		
477	773393.86	1305315.64	данные отсутствуют	0.1		
478	773390.46	1305285.67	данные отсутствуют	0.1		
479	773389.29	1305274.43	данные отсутствуют	0.1		
480	773385.43	1305232.88	данные отсутствуют	0.1		
481	773381.68	1305196.94	данные отсутствуют	0.1		
482	773377	1305152.58	данные отсутствуют	0.1		
483	773371.15	1305090.42	данные отсутствуют	0.1		
484	773363.19	1305009.66	данные отсутствуют	0.1		
485	773360.15	1304977.12	данные отсутствуют	0.1		
486	773357.57	1304951.01	данные отсутствуют	0.1		
487	773355.93	1304933.92	данные отсутствуют	0.1		
488	773354.64	1304921.28	данные отсутствуют	0.1		
489	773350.08	1304874.22	данные отсутствуют	0.1		

Государственный регистратор		ФГИС ЕГРН
полное наименование должности	подпись	инициалы, фамилия

М.П.

Сооружение			
вид объекта недвижимости			
Лист № ____ Раздела	Всего листов раздела : ____	Всего разделов: ____	Всего листов выписки: ____
14.10.2021 № 99/2021/423630701			
Кадастровый номер:		02:17:000000:857	

Номер точки	Координаты, м		Радиус, м	Средняя квадратическая погрешность определения координат характерных точек контура, м	Глубина, высота, м	
	X	Y			H1	H2
1	2	3	4	5	6	7
490	773345.75	1304827.64	данные отсутствуют	0.1		
491	773341.18	1304781.17	данные отсутствуют	0.1		
492	773336.03	1304729.78	данные отсутствуют	0.1		
493	773333.11	1304699.7	данные отсутствуют	0.1		
494	773327.84	1304647.96	данные отсутствуют	0.1		
495	773322.1	1304597.16	данные отсутствуют	0.1		
496	773308.76	1304469.22	данные отсутствуют	0.1		
497	773299.04	1304371.24	данные отсутствуют	0.1		
498	773294.95	1304332.03	данные отсутствуют	0.1		
499	773293.54	1304318.1	данные отсутствуют	0.1		
500	773292.96	1304307.91	данные отсутствуют	0.1		
501	773289.68	1304275.02	данные отсутствуют	0.1		
502	773279.85	1304178.69	данные отсутствуют	0.1		
503	773274.81	1304128.35	данные отсутствуют	0.1		

Государственный регистратор		ФГИС ЕГРН
полное наименование должности	подпись	инициалы, фамилия

М.П.

Раздел 5.1

Выписка из Единого государственного реестра недвижимости об объекте недвижимости
Описание местоположения объекта недвижимости

Сооружение			
вид объекта недвижимости			
Лист № ____ Раздела	Всего листов раздела : ____	Всего разделов: ____	Всего листов выписки: ____
14.10.2021 № 99/2021/423630701			
Кадастровый номер:		02:17:000000:857	

Номер точки	Координаты, м		Радиус, м	Средняя квадратическая погрешность определения координат характерных точек контура, м	Глубина, высота, м	
	X	Y			H1	H2
1	2	3	4	5	6	7
504	773269.9	1304081.41	данные отсутствуют	0.1		
505	773263.34	1304028.62	данные отсутствуют	0.1		
506	773249.65	1303934.63	данные отсутствуют	0.1		
507	773243.91	1303894.24	данные отсутствуют	0.1		
508	773233.49	1303821.9	данные отсутствуют	0.1		
509	773224.13	1303750.85	данные отсутствуют	0.1		
510	773213.71	1303679.21	данные отсутствуют	0.1		
511	773205.63	1303617.06	данные отсутствуют	0.1		
512	773194.98	1303540.04	данные отсутствуют	0.1		
513	773180.82	1303434.57	данные отсутствуют	0.1		
514	773170.05	1303355.56	данные отсутствуют	0.1		
515	773159.98	1303289.3	данные отсутствуют	0.1		
516	773149.45	1303205.84	данные отсутствуют	0.1		
517	773138.79	1303127.65	данные отсутствуют	0.1		

Государственный регистратор		ФГИС ЕГРН
полное наименование должности	подпись	инициалы, фамилия

М.П.

Сооружение			
вид объекта недвижимости			
Лист № ____ Раздела	Всего листов раздела : ____	Всего разделов: ____	Всего листов выписки: ____
14.10.2021 № 99/2021/423630701			
Кадастровый номер:		02:17:000000:857	

Номер точки	Координаты, м		Радиус, м	Средняя квадратическая погрешность определения координат характерных точек контура, м	Глубина, высота, м	
	X	Y			H1	H2
1	2	3	4	5	6	7
518	773122.06	1303010.95	данные отсутствуют	0.1		
519	773112.34	1302936.97	данные отсутствуют	0.1		
520	773100.52	1302855.5	данные отсутствуют	0.1		
521	773077.22	1302681.56	данные отсутствуют	0.1		
522	773061.19	1302574.8	данные отсутствуют	0.1		
523	773050.18	1302495.56	данные отсутствуют	0.1		
524	773034.85	1302385.76	данные отсутствуют	0.1		
525	773023.61	1302299.96	данные отсутствуют	0.1		
526	773007.23	1302177.05	данные отсутствуют	0.1		
527	773003.48	1302150.25	данные отсутствуют	0.1		
528	772993.06	1302073.57	данные отсутствуют	0.1		
529	772975.04	1301946.34	данные отсутствуют	0.1		
530	772962.98	1301855.5	данные отсутствуют	0.1		
531	772945.3	1301731.07	данные отсутствуют	0.1		

Государственный регистратор		ФГИС ЕГРН
полное наименование должности	подпись	инициалы, фамилия

М.П.

Сооружение			
вид объекта недвижимости			
Лист № ____ Раздела	Всего листов раздела : ____	Всего разделов: ____	Всего листов выписки: ____
14.10.2021 № 99/2021/423630701			
Кадастровый номер:		02:17:000000:857	

Номер точки	Координаты, м		Радиус, м	Средняя квадратическая погрешность определения координат характерных точек контура, м	Глубина, высота, м	
	X	Y			H1	H2
1	2	3	4	5	6	7
532	772937.23	1301669.15	данные отсутствуют	0.1		
533	772933.83	1301643.98	данные отсутствуют	0.1		
534	772926.93	1301589.55	данные отсутствуют	0.1		
535	772916.98	1301517.1	данные отсутствуют	0.1		
536	772913.93	1301496.03	данные отсутствуют	0.1		
537	772906.09	1301442.18	данные отсутствуют	0.1		
538	772889.7	1301327.35	данные отсутствуют	0.1		
539	772881.63	1301265.08	данные отсутствуют	0.1		
540	772877.88	1301237.69	данные отсутствуют	0.1		
541	772870.27	1301184.08	данные отсутствуют	0.1		
542	772859.62	1301108.69	данные отсутствуют	0.1		
543	772848.03	1301025.94	данные отсутствуют	0.1		
544	772846.04	1301012.71	данные отсутствуют	0.1		
545	772843.93	1300999.83	данные отсутствуют	0.1		

Государственный регистратор		ФГИС ЕГРН
полное наименование должности	подпись	инициалы, фамилия

М.П.

Сооружение			
вид объекта недвижимости			
Лист № ____ Раздела	Всего листов раздела : ____	Всего разделов: ____	Всего листов выписки: ____
14.10.2021 № 99/2021/423630701			
Кадастровый номер:		02:17:000000:857	

Номер точки	Координаты, м		Радиус, м	Средняя квадратическая погрешность определения координат характерных точек контура, м	Глубина, высота, м	
	X	Y			H1	H2
1	2	3	4	5	6	7
546	772842.18	1300985.32	данные отсутствуют	0.1		
547	772841.48	1300973.5	данные отсутствуют	0.1		
548	772840.31	1300959.68	данные отсутствуют	0.1		
549	772840.07	1300947.16	данные отсутствуют	0.1		
550	772840.19	1300936.39	данные отсутствуют	0.1		
551	772840.31	1300925.39	данные отсутствуют	0.1		
552	772841.71	1300914.03	данные отсутствуют	0.1		
553	772843.11	1300900.22	данные отсутствуют	0.1		
554	772849.32	1300834.2	данные отсутствуют	0.1		
555	772855.41	1300770.76	данные отсутствуют	0.1		
556	772861.73	1300714.22	данные отсутствуют	0.1		
557	772868.52	1300645.98	данные отсутствуют	0.1		
558	772878.58	1300545.31	данные отсутствуют	0.1		
559	772894.5	1300398.05	данные отсутствуют	0.1		

Государственный регистратор		ФГИС ЕГРН	
полное наименование должности		подпись	инициалы, фамилия

М.П.

Сооружение			
вид объекта недвижимости			
Лист № ____ Раздела	Всего листов раздела : ____	Всего разделов: ____	Всего листов выписки: ____
14.10.2021 № 99/2021/423630701			
Кадастровый номер:		02:17:000000:857	

Номер точки	Координаты, м		Радиус, м	Средняя квадратическая погрешность определения координат характерных точек контура, м	Глубина, высота, м	
	X	Y			H1	H2
1	2	3	4	5	6	7
560	772911.71	1300238.98	данные отсутствуют	0.1		
561	772928.8	1300084.35	данные отсутствуют	0.1		
562	772947.64	1299898.58	данные отсутствуют	0.1		
563	772962.28	1299758	данные отсутствуют	0.1		
564	772972.46	1299655.34	данные отсутствуют	0.1		
565	772995.64	1299428.72	данные отсутствуют	0.1		
566	773013.43	1299268.71	данные отсутствуют	0.1		
567	773026.89	1299141.59	данные отсутствуют	0.1		
568	773046.44	1298958.98	данные отсутствуют	0.1		
569	773051.71	1298906.08	данные отсутствуют	0.1		
570	773053.23	1298894.37	данные отсутствуют	0.1		
571	773053.23	1298892.97	данные отсутствуют	0.1		
572	773054.59	1298880.09	данные отсутствуют	0.1		
573	773056.93	1298868.38	данные отсутствуют	0.1		

Государственный регистратор		ФГИС ЕГРН	
полное наименование должности		подпись	инициалы, фамилия

М.П.

Сооружение			
вид объекта недвижимости			
Лист № ____ Раздела	Всего листов раздела : ____	Всего разделов: ____	Всего листов выписки: ____
14.10.2021 № 99/2021/423630701			
Кадастровый номер:		02:17:000000:857	

Номер точки	Координаты, м		Радиус, м	Средняя квадратическая погрешность определения координат характерных точек контура, м	Глубина, высота, м	
	X	Y			H1	H2
1	2	3	4	5	6	7
574	773060.68	1298851.94	данные отсутствуют	0.1		
575	773064.13	1298845.03	данные отсутствуют	0.1		
576	773068.75	1298834.73	данные отсутствуют	0.1		
577	773076.36	1298823.55	данные отсутствуют	0.1		
578	773140.8	1298720.02	данные отсутствуют	0.1		
579	773204.48	1298621.93	данные отсутствуют	0.1		
580	773203.77	1298621.93	данные отсутствуют	0.1		
581	773218.99	1298598.98	данные отсутствуют	0.1		
582	773235.61	1298577.44	данные отсутствуют	0.1		
583	773256.22	1298546.78	данные отсутствуют	0.1		
584	773340.49	1298422.93	данные отсутствуют	0.1		
585	773381.23	1298359.49	данные отсутствуют	0.1		
586	773404.87	1298326.01	данные отсутствуют	0.1		
587	773429.92	1298289.26	данные отсутствуют	0.1		

Государственный регистратор		ФГИС ЕГРН	
полное наименование должности		подпись	инициалы, фамилия

М.П.

Сооружение			
вид объекта недвижимости			
Лист № ____ Раздела	Всего листов раздела : ____	Всего разделов: ____	Всего листов выписки: ____
14.10.2021 № 99/2021/423630701			
Кадастровый номер:		02:17:000000:857	

Номер точки	Координаты, м		Радиус, м	Средняя квадратическая погрешность определения координат характерных точек контура, м	Глубина, высота, м	
	X	Y			H1	H2
1	2	3	4	5	6	7
588	773448.18	1298263.5	данные отсутствуют	0.1		
589	773507.65	1298174.54	данные отсутствуют	0.1		
590	773533.4	1298135.45	данные отсутствуют	0.1		
591	773557.98	1298099.39	данные отсутствуют	0.1		
592	773578.12	1298070.36	данные отсутствуют	0.1		
593	773629.39	1297993.81	данные отсутствуют	0.1		
594	773725.14	1297851	данные отсутствуют	0.1		
595	773867.24	1297637.73	данные отсутствуют	0.1		
596	774006.07	1297429.84	данные отсутствуют	0.1		
597	774069.98	1297331.98	данные отсутствуют	0.1		
598	774112.82	1297269.71	данные отсутствуют	0.1		
599	774227.07	1297099.04	данные отсутствуют	0.1		
600	774372.21	1296886	данные отсутствуют	0.1		
601	774384.62	1296867.98	данные отсутствуют	0.1		

Государственный регистратор		ФГИС ЕГРН	
полное наименование должности		подпись	инициалы, фамилия

М.П.

Сооружение			
вид объекта недвижимости			
Лист № ____ Раздела	Всего листов раздела : ____	Всего разделов: ____	Всего листов выписки: ____
14.10.2021 № 99/2021/423630701			
Кадастровый номер:		02:17:000000:857	

Номер точки	Координаты, м		Радиус, м	Средняя квадратическая погрешность определения координат характерных точек контура, м	Глубина, высота, м	
	X	Y			H1	H2
1	2	3	4	5	6	7
602	774394.45	1296853.93	данные отсутствуют	0.1		
603	774406.63	1296839.65	данные отсутствуют	0.1		
604	774424.89	1296815.77	данные отсутствуют	0.1		
605	774460.94	1296769.65	данные отсутствуют	0.1		
606	774471.71	1296757.48	данные отсутствуют	0.1		
607	774585.96	1296617.48	данные отсутствуют	0.1		
608	774681.24	1296500.66	данные отсутствуют	0.1		
609	774816.09	1296336.55	данные отсутствуют	0.1		
610	775020.93	1296086.76	данные отсутствуют	0.1		
611	775125.34	1295958.93	данные отсутствуют	0.1		
612	775318.02	1295724.59	данные отсутствуют	0.1		
613	775475.81	1295536.36	данные отсутствуют	0.1		
614	775554	1295441.55	данные отсутствуют	0.1		
615	775582.33	1295410.41	данные отсутствуют	0.1		

Государственный регистратор		ФГИС ЕГРН
полное наименование должности	подпись	инициалы, фамилия

М.П.

Сооружение			
вид объекта недвижимости			
Лист № ____ Раздела	Всего листов раздела : ____	Всего разделов: ____	Всего листов выписки: ____
14.10.2021 № 99/2021/423630701			
Кадастровый номер:		02:17:000000:857	

Номер точки	Координаты, м		Радиус, м	Средняя квадратическая погрешность определения координат характерных точек контура, м	Глубина, высота, м	
	X	Y			H1	H2
1	2	3	4	5	6	7
616	775608.78	1295383.49	данные отсутствуют	0.1		
617	775632.66	1295360.78	данные отсутствуют	0.1		
618	775642.96	1295350.01	данные отсутствуют	0.1		
619	775661.22	1295332.46	данные отсутствуют	0.1		
620	775681.35	1295314.9	данные отсутствуют	0.1		
621	775697.04	1295302.72	данные отсутствуют	0.1		
622	775724.2	1295288.21	данные отсутствуют	0.1		
623	775741.99	1295279.08	данные отсутствуют	0.1		
624	775764.7	1295264.56	данные отсутствуют	0.1		
625	775797.47	1295243.26	данные отсутствуют	0.1		
626	775878.47	1295195.5	данные отсутствуют	0.1		
627	775893.22	1295187.54	данные отсутствуют	0.1		
628	775903.06	1295182.86	данные отсутствуют	0.1		
629	775918.74	1295173.96	данные отсутствуют	0.1		

Государственный регистратор		ФГИС ЕГРН
полное наименование должности	подпись	инициалы, фамилия

М.П.

Сооружение			
вид объекта недвижимости			
Лист № ____ Раздела	Всего листов раздела : ____	Всего разделов: ____	Всего листов выписки: ____
14.10.2021 № 99/2021/423630701			
Кадастровый номер:		02:17:000000:857	

Номер точки	Координаты, м		Радиус, м	Средняя квадратическая погрешность определения координат характерных точек контура, м	Глубина, высота, м	
	X	Y			H1	H2
1	2	3	4	5	6	7
630	775928.78	1295168.7	данные отсутствуют	0.1		
631	775938.2	1295162.73	данные отсутствуют	0.1		
632	775945.46	1295158.16	данные отсутствуют	0.1		
633	775954	1295152.19	данные отсутствуют	0.1		
634	775961.26	1295147.51	данные отсутствуют	0.1		
635	775968.64	1295141.42	данные отсутствуют	0.1		
636	775987.01	1295128.31	данные отсутствуют	0.1		
637	776006.56	1295112.98	данные отсутствуют	0.1		
638	776035.94	1295091.32	данные отсутствуют	0.1		
639	776044.14	1295086.64	данные отсутствуют	0.1		
640	776049.87	1295083.83	данные отсутствуют	0.1		
641	776056.07	1295082.19	данные отсутствуют	0.1		
642	776060.87	1295082.54	данные отсутствуют	0.1		
643	776066.61	1295084.07	данные отсутствуют	0.1		

Государственный регистратор		ФГИС ЕГРН	
полное наименование должности		подпись	инициалы, фамилия

М.П.

Сооружение			
вид объекта недвижимости			
Лист № ____ Раздела	Всего листов раздела : ____	Всего разделов: ____	Всего листов выписки: ____
14.10.2021 № 99/2021/423630701			
Кадастровый номер:		02:17:000000:857	

Номер точки	Координаты, м		Радиус, м	Средняя квадратическая погрешность определения координат характерных точек контура, м	Глубина, высота, м	
	X	Y			H1	H2
1	2	3	4	5	6	7
644	776071.17	1295086.29	данные отсутствуют	0.1		
645	776075.74	1295090.04	данные отсутствуют	0.1		
646	776084.52	1295098.23	данные отсутствуют	0.1		
647	776097.75	1295114.15	данные отсутствуют	0.1		
648	776166.11	1295191.76	данные отсутствуют	0.1		
649	776258.11	1295296.05	данные отсутствуют	0.1		
650	776351.87	1295401.75	данные отсутствуют	0.1		
651	776457.57	1295522.2	данные отсутствуют	0.1		
652	776570.76	1295649.67	данные отсутствуют	0.1		
653	776646.85	1295734.42	данные отсутствуют	0.1		
654	776713.69	1295811.33	данные отсутствуют	0.1		
655	776798.67	1295905.44	данные отсутствуют	0.1		
656	776874.4	1295990.07	данные отсутствуют	0.1		
657	776945.69	1296071.66	данные отсутствуют	0.1		

Государственный регистратор		ФГИС ЕГРН	
полное наименование должности		подпись	инициалы, фамилия

М.П.

Сооружение			
вид объекта недвижимости			
Лист № ____ Раздела	Всего листов раздела : ____	Всего разделов: ____	Всего листов выписки: ____
14.10.2021 № 99/2021/423630701			
Кадастровый номер:		02:17:000000:857	

Номер точки	Координаты, м		Радиус, м	Средняя квадратическая погрешность определения координат характерных точек контура, м	Глубина, высота, м	
	X	Y			H1	H2
1	2	3	4	5	6	7
658	776993.1	1296125.38	данные отсутствуют	0.1		
659	777056.42	1296196.9	данные отсутствуют	0.1		
660	777113.2	1296260.11	данные отсутствуют	0.1		
661	777165.17	1296318.99	данные отсутствуют	0.1		
662	777250.73	1296417.2	данные отсутствуют	0.1		
663	777324.36	1296499.61	данные отсутствуют	0.1		
664	777400.33	1296585.53	данные отсутствуют	0.1		
665	777483.09	1296678.58	данные отсутствуют	0.1		
666	777555.66	1296760.64	данные отсутствуют	0.1		
667	777615.13	1296827.48	данные отсутствуют	0.1		
668	777683.49	1296905.67	данные отсутствуют	0.1		
669	777757.35	1296988.9	данные отсутствуют	0.1		
670	777839.87	1297082.42	данные отсутствуют	0.1		
671	777911.98	1297162.96	данные отсутствуют	0.1		

Государственный регистратор		ФГИС ЕГРН	
полное наименование должности		подпись	инициалы, фамилия

М.П.

Раздел 5.1

Выписка из Единого государственного реестра недвижимости об объекте недвижимости
Описание местоположения объекта недвижимости

Сооружение			
вид объекта недвижимости			
Лист № ____ Раздела	Всего листов раздела : ____	Всего разделов: ____	Всего листов выписки: ____
14.10.2021 № 99/2021/423630701			
Кадастровый номер:		02:17:000000:857	

Номер точки	Координаты, м		Радиус, м	Средняя квадратическая погрешность определения координат характерных точек контура, м	Глубина, высота, м	
	X	Y			H1	H2
1	2	3	4	5	6	7
672	777971.44	1297230.38	данные отсутствуют	0.1		
673	778095.05	1297369.67	данные отсутствуют	0.1		
674	778259.04	1297556.14	данные отсутствуют	0.1		
675	778403.25	1297717.91	данные отсутствуют	0.1		
676	778539.27	1297872.19	данные отсутствуют	0.1		
677	778578.37	1297915.27	данные отсутствуют	0.1		
678	778621.91	1297962.79	данные отсутствуют	0.1		
679	778653.75	1298000.72	данные отсутствуют	0.1		
680	778680.44	1298031.62	данные отсутствуют	0.1		
681	778776.66	1298142.12	данные отсутствуют	0.1		
682	778882.24	1298267.13	данные отсутствуют	0.1		
683	778971.67	1298371.55	данные отсутствуют	0.1		
684	779059	1298472.68	данные отсутствуют	0.1		
685	779181.9	1298616.19	данные отсутствуют	0.1		

Государственный регистратор		ФГИС ЕГРН	
полное наименование должности		подпись	инициалы, фамилия

М.П.

Сооружение			
вид объекта недвижимости			
Лист № ____ Раздела	Всего листов раздела : ____	Всего разделов: ____	Всего листов выписки: ____
14.10.2021 № 99/2021/423630701			
Кадастровый номер:		02:17:000000:857	

Номер точки	Координаты, м		Радиус, м	Средняя квадратическая погрешность определения координат характерных точек контура, м	Глубина, высота, м	
	X	Y			H1	H2
1	2	3	4	5	6	7
686	779324.01	1298783.58	данные отсутствуют	0.1		
687	779429.36	1298907.19	данные отсутствуют	0.1		
688	779527.68	1299022.84	данные отсутствуют	0.1		
689	779576.14	1299079.49	данные отсутствуют	0.1		
690	779627.41	1299140.36	данные отсутствуют	0.1		
691	779675.4	1299197.25	данные отсутствуют	0.1		
692	779781.69	1299322.5	данные отсутствуют	0.1		
693	779859.41	1299412.63	данные отсутствуют	0.1		
694	779865.5	1299419.65	данные отсутствуют	0.1		
695	779869.95	1299427.38	данные отсутствуют	0.1		
696	779873.93	1299436.27	данные отсутствуют	0.1		

2. Сведения о предельных высоте и глубине конструктивных элементов объекта недвижимости	
Предельная глубина конструктивных элементов объекта недвижимости, м	данные отсутствуют
Предельная высота конструктивных элементов объекта недвижимости, м	данные отсутствуют
Государственный регистратор	ФГИС ЕГРН
полное наименование должности	подпись
	инициалы, фамилия

М.П.

Раздел 5.1

Выписка из Единого государственного реестра недвижимости об объекте недвижимости
Описание местоположения объекта недвижимости

Сооружение			
вид объекта недвижимости			
Лист № ____ Раздела	Всего листов раздела : ____	Всего разделов: ____	Всего листов выписки: ____
14.10.2021 № 99/2021/423630701			
Кадастровый номер:		02:17:000000:857	

3. Сведения о характерных точках пересечения контура объекта недвижимости с контуром (контурами) иных зданий, сооружений, объектов незавершенного строительства						
Система координат						
Зона №						
Номера характерных точек контура	Координаты, м		Средняя квадратическая погрешность определения координат характерных точек контура, м	Глубина, высота, м		Кадастровые номера иных объектов недвижимости, с контурами которых пересекается контур данного объекта недвижимости
	X	Y		H1	H2	
1	2	3	4	5	6	7
Государственный регистратор			ФГИС ЕГРН			
полное наименование должности			подпись		инициалы, фамилия	

М.П.

Выписка из Единого государственного реестра недвижимости об объекте недвижимости
Сведения о характеристиках объекта недвижимости

На основании запроса от 13.10.2021 г., поступившего на рассмотрение 13.10.2021 г., сообщаем, что согласно записям Единого государственного реестра недвижимости:

Сооружение			
вид объекта недвижимости			
Лист № ____ Раздела	Всего листов раздела : ____	Всего разделов: ____	Всего листов выписки: ____
13.10.2021 № 99/2021/423450349			
Кадастровый номер:		02:17:000000:934	
Номер кадастрового квартала:	02:17:000000		
Дата присвоения кадастрового номера:	16.04.2014		
Ранее присвоенный государственный учетный номер:	данные отсутствуют		
Адрес:	РБ, р-н.Бураевский, Тепляки - Асавтамак		
Основная характеристика (для сооружения):	протяженность	5400	м
	тип	значение	единица измерения
Назначение:	Автомобильного транспорта		
Наименование:	Автомобильная дорога Тепляки-Асавтамак		
Количество этажей, в том числе подземных этажей:	данные отсутствуют		
Год ввода в эксплуатацию по завершении строительства:	данные отсутствуют		
Год завершения строительства:	1994		
Кадастровая стоимость, руб.:	данные отсутствуют		
Государственный регистратор			ФГИС ЕГРН
полное наименование должности		подпись	инициалы, фамилия

М.П.

Раздел 1


Выписка из Единого государственного реестра недвижимости об объекте недвижимости
Сведения о характеристиках объекта недвижимости

На основании запроса от 13.10.2021 г., поступившего на рассмотрение 13.10.2021 г., сообщаем, что согласно записям Единого государственного реестра недвижимости:

Сооружение			
вид объекта недвижимости			
Лист № ____ Раздела	Всего листов раздела : ____	Всего разделов: ____	Всего листов выписки: ____
13.10.2021 № 99/2021/423450349			
Кадастровый номер:		02:17:000000:934	
Кадастровые номера иных объектов недвижимости, в пределах которых расположен объект недвижимости:	02:17:000000:249		
Кадастровые номера помещений, машино-мест, расположенных в здании или сооружении:	данные отсутствуют		
Кадастровые номера объектов недвижимости, из которых образован объект недвижимости:	данные отсутствуют		
Кадастровые номера образованных объектов недвижимости:	данные отсутствуют		
Сведения о включении объекта недвижимости в состав предприятия как имущественного комплекса:			
Сведения о включении объекта недвижимости в состав единого недвижимого комплекса:			
Кадастровый номер земельного участка, если входящие в состав единого недвижимого комплекса объекты недвижимости расположены на одном земельном участке	данные отсутствуют		
Виды разрешенного использования:	данные отсутствуют		
Сведения о включении объекта недвижимости в реестр объектов культурного наследия:	данные отсутствуют		
Сведения о кадастровом инженерере:	Шакурова Дилара Маснабиевна №, Бураевский территориальный участок Дюртюлинского филиала ГУП БТИ РБ		
Статус записи об объекте недвижимости:	Сведения об объекте недвижимости имеют статус "актуальные"		
Особые отметки:	Сведения о назначении имеют статус «Актуальные незавидетельствованные». Право (ограничение права, обременение объекта недвижимости) зарегистрировано на данный объект недвижимости с назначением отсутствует. Сведения необходимые для заполнения раздела 6 отсутствуют.		
Получатель выписки:	Рачкова Елена Сергеевна		
Государственный регистратор			ФГИС ЕГРН

Выписка из Единого государственного реестра недвижимости об объекте недвижимости
Сведения о зарегистрированных правах

Сооружение		
вид объекта недвижимости		
Лист № ____ Раздела	Всего листов раздела : ____	Всего разделов: ____
Всего листов выписки: ____		
13.10.2021 № 99/2021/423450349		
Кадастровый номер:		02:17:000000:934
1. Правообладатель (правообладатели):	1.1.	Муниципальный район Бураевский район Республики Башкортостан
2. Вид, номер и дата государственной регистрации права:	2.1.	Собственность, № 02-04-30/004/2014-445 от 07.05.2014
3. Ограничение прав и обременение объекта недвижимости:		не зарегистрировано
5. Заявленные в судебном порядке права требования:		данные отсутствуют
6. Сведения о возражении в отношении зарегистрированного права:		данные отсутствуют
7. Сведения о наличии решения об изъятии объекта недвижимости для государственных и муниципальных нужд:		данные отсутствуют
8. Сведения о невозможности государственной регистрации без личного участия правообладателя или его законного представителя:		
9. Правопритязания и сведения о наличии поступивших, но не рассмотренных заявлений о проведении государственной регистрации права (перехода, прекращения права), ограничения права или обременения объекта недвижимости, сделки в отношении объекта недвижимости:		данные отсутствуют
10. Сведения об осуществлении государственной регистрации сделки, права, ограничения права без необходимого в силу закона согласия третьего лица, органа:		данные отсутствуют
Государственный регистратор		ФГИС ЕГРН
полное наименование должности		инициалы, фамилия
		подпись

Сооружение			
вид объекта недвижимости			
Лист № ____ Раздела	Всего листов раздела : ____	Всего разделов: ____	Всего листов выписки: ____
13.10.2021 № 99/2021/423450349			
Кадастровый номер:		02:17:000000:934	
Схема расположения объекта недвижимости (части объекта недвижимости) на земельном участке(ах)			
			
Масштаб 1:	Условные обозначения:		
Государственный регистратор		ФГИС ЕГРН	
полное наименование должности		подпись	инициалы, фамилия
М.П.			

Раздел 5.1

Сооружение						
вид объекта недвижимости						
Лист № ____ Раздела	Всего листов раздела : ____		Всего разделов: ____		Всего листов выписки: ____	
13.10.2021 № 99/2021/423450349						
Кадастровый номер:			02:17:000000:934			
1. Сведения о координатах характерных точек контура объекта недвижимости						
Система координат: МСК-02, зона 1						
Зона №						
Номер точки	Координаты, м		Радиус, м	Средняя квадратическая погрешность определения координат характерных точек контура, м	Глубина, высота, м	
	X	Y			H1	H2
1	2	3	4	5	6	7
1	803499.09	1329225.76	данные отсутствуют	0.5		
2	803497.69	1329265.75	данные отсутствуют	0.5		
3	803463.33	1329297.22	данные отсутствуют	0.5		
4	803407.1	1329349.55	данные отсутствуют	0.5		
5	803359.15	1329391.15	данные отсутствуют	0.5		
6	803316	1329428.57	данные отсутствуют	0.5		
7	803338.27	1329456.68	данные отсутствуют	0.5		
8	803327.59	1329465.74	данные отсутствуют	0.5		
9	803303.72	1329439.87	данные отсутствуют	0.5		
10	803289.32	1329453.94	данные отсутствуют	0.5		
11	803238.03	1329504.55	данные отсутствуют	0.5		
12	803201.03	1329536.94	данные отсутствуют	0.5		
13	803142.77	1329587.42	данные отсутствуют	0.5		
Государственный регистратор			ФГИС ЕГРН			
полное наименование должности			подпись	инициалы, фамилия		
М.П.						

Сооружение			
вид объекта недвижимости			
Лист № ____ Раздела	Всего листов раздела : ____	Всего разделов: ____	Всего листов выписки: ____
13.10.2021 № 99/2021/423450349			
Кадастровый номер:		02:17:000000:934	

Номер точки	Координаты, м		Радиус, м	Средняя квадратическая погрешность определения координат характерных точек контура, м	Глубина, высота, м	
	X	Y			H1	H2
1	2	3	4	5	6	7
14	803111	1329614	данные отсутствуют	0.5		
15	803100.24	1329623	данные отсутствуют	0.5		
16	803078.36	1329630.26	данные отсутствуют	0.5		
17	802998.24	1329673.06	данные отсутствуют	0.5		
18	802949.04	1329683.41	данные отсутствуют	0.5		
19	802935.14	1329681.4	данные отсутствуют	0.5		
20	802915.9	1329682.59	данные отсутствуют	0.5		
21	802896.08	1329683.61	данные отсутствуют	0.5		
22	802885.02	1329683.97	данные отсутствуют	0.5		
23	802872.62	1329684.36	данные отсутствуют	0.5		
24	802839.57	1329685.42	данные отсутствуют	0.5		
25	802787.33	1329687.1	данные отсутствуют	0.5		
26	802670.11	1329697.64	данные отсутствуют	0.5		
27	802618.02	1329701.43	данные отсутствуют	0.5		

Государственный регистратор		ФГИС ЕГРН	
полное наименование должности		подпись	инициалы, фамилия

М.П.

Сооружение			
вид объекта недвижимости			
Лист № ____ Раздела	Всего листов раздела : ____	Всего разделов: ____	Всего листов выписки: ____
13.10.2021 № 99/2021/423450349			
Кадастровый номер:		02:17:000000:934	

Номер точки	Координаты, м		Радиус, м	Средняя квадратическая погрешность определения координат характерных точек контура, м	Глубина, высота, м	
	X	Y			H1	H2
1	2	3	4	5	6	7
28	802579.94	1329702.6	данные отсутствуют	0.5		
29	802492.83	1329703.1	данные отсутствуют	0.5		
30	802481.51	1329712.03	данные отсутствуют	0.5		
31	802457.39	1329699.9	данные отсутствуют	0.5		
32	802337.44	1329708.59	данные отсутствуют	0.5		
33	802159.28	1329737.31	данные отсутствуют	0.5		
34	801968.78	1329769.26	данные отсутствуют	0.5		
35	801857.44	1329787.92	данные отсутствуют	0.5		
36	801748.23	1329804.09	данные отсутствуют	0.5		
37	801627.82	1329827.7	данные отсутствуют	0.5		
38	801624.85	1329837.86	данные отсутствуют	0.5		
39	801608.93	1329840.83	данные отсутствуют	0.5		
40	801597.68	1329830.92	данные отсутствуют	0.5		
41	801491.41	1329850.05	данные отсутствуют	0.5		

Государственный регистратор		ФГИС ЕГРН	
полное наименование должности		подпись	инициалы, фамилия

М.П.

Сооружение			
вид объекта недвижимости			
Лист № ____ Раздела	Всего листов раздела : ____	Всего разделов: ____	Всего листов выписки: ____
13.10.2021 № 99/2021/423450349			
Кадастровый номер:		02:17:000000:934	

Номер точки	Координаты, м		Радиус, м	Средняя квадратическая погрешность определения координат характерных точек контура, м	Глубина, высота, м	
	X	Y			H1	H2
1	2	3	4	5	6	7
42	801420.34	1329870.4	данные отсутствуют	0.5		
43	801342.82	1329883.94	данные отсутствуют	0.5		
44	801202.63	1329914.29	данные отсутствуют	0.5		
45	801083.58	1329938.98	данные отсутствуют	0.5		
46	801000.68	1329948.95	данные отсутствуют	0.5		
47	800980.99	1329951.32	данные отсутствуют	0.5		
48	800933.05	1329969.01	данные отсутствуют	0.5		
49	800924.8	1329970.8	данные отсутствуют	0.5		
50	800908.25	1329968.31	данные отсутствуют	0.5		
51	800855.59	1329982.6	данные отсутствуют	0.5		
52	800724.14	1330011.82	данные отсутствуют	0.5		
53	800674.81	1330019.98	данные отсутствуют	0.5		
54	800633.74	1330026.27	данные отсутствуют	0.5		
55	800604.54	1330038.5	данные отсутствуют	0.5		

Государственный регистратор		ФГИС ЕГРН	
полное наименование должности		подпись	инициалы, фамилия

М.П.

Сооружение			
вид объекта недвижимости			
Лист № ____ Раздела	Всего листов раздела : ____	Всего разделов: ____	Всего листов выписки: ____
13.10.2021 № 99/2021/423450349			
Кадастровый номер:		02:17:000000:934	

Номер точки	Координаты, м		Радиус, м	Средняя квадратическая погрешность определения координат характерных точек контура, м	Глубина, высота, м	
	X	Y			H1	H2
1	2	3	4	5	6	7
56	800596.82	1330041.74	данные отсутствуют	0.5		
57	800492.49	1330059.63	данные отсутствуют	0.5		
58	800468.24	1330062.05	данные отсутствуют	0.5		
59	800436.53	1330061.18	данные отсутствуют	0.5		
60	800387.44	1330076.64	данные отсутствуют	0.5		
61	800335.38	1330090.72	данные отсутствуют	0.5		
62	800317.74	1330093.53	данные отсутствуют	0.5		
63	800299.1	1330088.63	данные отсутствуют	0.1		
64	800134.08	1330119.74	данные отсутствуют	0.1		
65	799896.82	1330163.29	данные отсутствуют	0.1		
66	799846.45	1330176.6	данные отсутствуют	0.1		
67	799709.68	1330203.52	данные отсутствуют	0.1		
68	799571.8	1330226.87	данные отсутствуют	0.1		
69	799547.33	1330223.16	данные отсутствуют	0.1		

Государственный регистратор		ФГИС ЕГРН	
полное наименование должности		подпись	инициалы, фамилия

М.П.

Сооружение			
вид объекта недвижимости			
Лист № ____ Раздела	Всего листов раздела : ____	Всего разделов: ____	Всего листов выписки: ____
13.10.2021 № 99/2021/423450349			
Кадастровый номер:		02:17:000000:934	

Номер точки	Координаты, м		Радиус, м	Средняя квадратическая погрешность определения координат характерных точек контура, м	Глубина, высота, м	
	X	Y			H1	H2
1	2	3	4	5	6	7
70	799491.69	1330237.89	данные отсутствуют	0.1		
71	799484.63	1330239.7	данные отсутствуют	0.1		
72	799430.22	1330246.12	данные отсутствуют	0.1		
73	799412.45	1330248.21	данные отсутствуют	0.1		
74	799383.18	1330253.75	данные отсутствуют	0.1		
75	799388.47	1330292.19	данные отсутствуют	0.1		
76	799374.71	1330294.71	данные отсутствуют	0.1		
77	799367.92	1330264.46	данные отсутствуют	0.1		
78	799366.31	1330257.65	данные отсутствуют	0.1		
79	799251.38	1330284.81	данные отсутствуют	0.1		
80	799168.35	1330303.86	данные отсутствуют	0.1		
81	799006.01	1330368.31	данные отсутствуют	0.1		
82	798921.3	1330401.94	данные отсутствуют	0.1		
83	798830.03	1330417.48	данные отсутствуют	0.1		

Государственный регистратор		ФГИС ЕГРН	
полное наименование должности		подпись	инициалы, фамилия

М.П.

Сооружение			
вид объекта недвижимости			
Лист № ____ Раздела	Всего листов раздела : ____	Всего разделов: ____	Всего листов выписки: ____
13.10.2021 № 99/2021/423450349			
Кадастровый номер:		02:17:000000:934	

Номер точки	Координаты, м		Радиус, м	Средняя квадратическая погрешность определения координат характерных точек контура, м	Глубина, высота, м	
	X	Y			H1	H2
1	2	3	4	5	6	7
84	798793.53	1330413.48	данные отсутствуют	0.1		
85	798788.53	1330412.59	данные отсутствуют	0.1		
86	798796.49	1330386.03	данные отсутствуют	0.1		
87	798804.38	1330359.85	данные отсутствуют	0.1		
88	798872.22	1330364.71	данные отсутствуют	0.1		
89	798962.51	1330340.96	данные отсутствуют	0.1		
90	799112.01	1330275.2	данные отсутствуют	0.1		
91	799226.88	1330244.99	данные отсутствуют	0.1		
92	799285.47	1330236.52	данные отсутствуют	0.1		
93	799350.38	1330230.33	данные отсутствуют	0.1		
94	799449.63	1330212.36	данные отсутствуют	0.1		
95	799486.83	1330205.63	данные отсутствуют	0.1		
96	799518.69	1330196.06	данные отсутствуют	0.1		
97	799513.15	1330161.61	данные отсутствуют	0.1		

Государственный регистратор		ФГИС ЕГРН	
полное наименование должности		подпись	инициалы, фамилия

М.П.

Сооружение			
вид объекта недвижимости			
Лист № ____ Раздела	Всего листов раздела : ____	Всего разделов: ____	Всего листов выписки: ____
13.10.2021 № 99/2021/423450349			
Кадастровый номер:		02:17:000000:934	

Номер точки	Координаты, м		Радиус, м	Средняя квадратическая погрешность определения координат характерных точек контура, м	Глубина, высота, м	
	X	Y			H1	H2
1	2	3	4	5	6	7
98	799526.92	1330159.11	данные отсутствуют	0.1		
99	799533.67	1330192.49	данные отсутствуют	0.1		
100	799543.45	1330189.8	данные отсутствуют	0.1		
101	799605.81	1330176.93	данные отсутствуют	0.1		
102	799646.8	1330168.76	данные отсутствуют	0.1		
103	799695.82	1330158.82	данные отсутствуют	0.1		
104	799726.68	1330152.64	данные отсутствуют	0.1		
105	799741.15	1330149.75	данные отсутствуют	0.1		
106	799841.23	1330136.19	данные отсутствуют	0.1		
107	799877.54	1330135.59	данные отсутствуют	0.1		
108	799935.66	1330122.5	данные отсутствуют	0.1		
109	800048.74	1330101.97	данные отсутствуют	0.1		
110	800140.52	1330085.73	данные отсутствуют	0.1		
111	800226.1	1330068.64	данные отсутствуют	0.1		

Государственный регистратор		ФГИС ЕГРН	
полное наименование должности		подпись	инициалы, фамилия

М.П.

Раздел 5.1

Выписка из Единого государственного реестра недвижимости об объекте недвижимости
Описание местоположения объекта недвижимости

Сооружение			
вид объекта недвижимости			
Лист № ____ Раздела	Всего листов раздела : ____	Всего разделов: ____	Всего листов выписки: ____
13.10.2021 № 99/2021/423450349			
Кадастровый номер:		02:17:000000:934	

Номер точки	Координаты, м		Радиус, м	Средняя квадратическая погрешность определения координат характерных точек контура, м	Глубина, высота, м	
	X	Y			H1	H2
1	2	3	4	5	6	7
112	800289.21	1330058.15	данные отсутствуют	0.1		
113	800308.43	1330051.23	данные отсутствуют	0.1		
114	800450.82	1330028.64	данные отсутствуют	0.1		
115	800459.27	1330027.4	данные отсутствуют	0.1		
116	800486.38	1330014.52	данные отсутствуют	0.1		
117	800498.37	1330012.4	данные отсутствуют	0.1		
118	800650.65	1329985.52	данные отсутствуют	0.1		
119	800911.79	1329937.81	данные отсутствуют	0.1		
120	801370.38	1329846.1	данные отсутствуют	0.1		
121	801662.25	1329783.59	данные отсутствуют	0.1		
122	801970.55	1329730.35	данные отсутствуют	0.1		
123	802284.31	1329683.13	данные отсутствуют	0.1		
124	802443.92	1329672.24	данные отсутствуют	0.1		
125	802489.14	1329664.85	данные отсутствуют	0.1		

Государственный регистратор		ФГИС ЕГРН	
полное наименование должности		подпись	инициалы, фамилия

М.П.

Сооружение			
вид объекта недвижимости			
Лист № ____ Раздела	Всего листов раздела : ____	Всего разделов: ____	Всего листов выписки: ____
13.10.2021 № 99/2021/423450349			
Кадастровый номер:		02:17:000000:934	

Номер точки	Координаты, м		Радиус, м	Средняя квадратическая погрешность определения координат характерных точек контура, м	Глубина, высота, м	
	X	Y			H1	H2
1	2	3	4	5	6	7
126	802515.84	1329668.43	данные отсутствуют	0.1		
127	802864.9	1329657.46	данные отсутствуют	0.1		
128	802902.88	1329656.45	данные отсутствуют	0.1		
129	802931.78	1329651.71	данные отсутствуют	0.1		
130	802953.25	1329648.29	данные отсутствуют	0.1		
131	802962.26	1329646.71	данные отсутствуют	0.1		
132	802993.07	1329634.98	данные отсутствуют	0.1		
133	803005.28	1329630.27	данные отсутствуют	0.1		
134	803024.08	1329620.02	данные отсутствуют	0.1		
135	803051.09	1329601.75	данные отсутствуют	0.1		
136	803087.23	1329572.4	данные отсутствуют	0.1		
137	803115.21	1329550.04	данные отсутствуют	0.1		
138	803185.39	1329485.57	данные отсутствуют	0.1		
139	803201.42	1329467.04	данные отсутствуют	0.1		

Государственный регистратор		ФГИС ЕГРН
полное наименование должности	подпись	инициалы, фамилия

М.П.

Сооружение			
вид объекта недвижимости			
Лист № ____ Раздела	Всего листов раздела : ____	Всего разделов: ____	Всего листов выписки: ____
13.10.2021 № 99/2021/423450349			
Кадастровый номер:		02:17:000000:934	

Номер точки	Координаты, м		Радиус, м	Средняя квадратическая погрешность определения координат характерных точек контура, м	Глубина, высота, м	
	X	Y			H1	H2
1	2	3	4	5	6	7
140	803224.93	1329444.09	данные отсутствуют	0.1		
141	803304.23	1329395.82	данные отсутствуют	0.1		
142	803319.85	1329381.96	данные отсутствуют	0.1		
143	803295.91	1329352.77	данные отсутствуют	0.1		
144	803306.53	1329343.58	данные отсутствуют	0.1		
145	803331.96	1329371.18	данные отсутствуют	0.1		
146	803406.62	1329305.37	данные отсутствуют	0.1		
147	803499.09	1329225.76	данные отсутствуют	0.5		

2. Сведения о предельных высоте и глубине конструктивных элементов объекта недвижимости	
Предельная глубина конструктивных элементов объекта недвижимости, м	данные отсутствуют
Предельная высота конструктивных элементов объекта недвижимости, м	данные отсутствуют

Государственный регистратор		ФГИС ЕГРН
полное наименование должности	подпись	инициалы, фамилия

М.П.

Сооружение			
вид объекта недвижимости			
Лист № ____ Раздела	Всего листов раздела : ____	Всего разделов: ____	Всего листов выписки: ____
13.10.2021 № 99/2021/423450349			
Кадастровый номер:		02:17:000000:934	

3. Сведения о характерных точках пересечения контура объекта недвижимости с контуром (контурами) иных зданий, сооружений, объектов незавершенного строительства

Система координат						
Зона №						
Номера характерных точек контура	Координаты, м		Средняя квадратическая погрешность определения координат характерных точек контура, м	Глубина, высота, м		Кадастровые номера иных объектов недвижимости, с контурами которых пересекается контур данного объекта недвижимости
	X	Y		N1	N2	
1	2	3	4	5	6	7

Государственный регистратор		ФГИС ЕГРН
полное наименование должности	подпись	инициалы, фамилия

М.П.

Выписка из Единого государственного реестра недвижимости об объекте недвижимости
Сведения о характеристиках объекта недвижимости

На основании запроса от 12.10.2021 г., поступившего на рассмотрение 15.10.2021 г., сообщаем, что согласно записям Единого государственного реестра недвижимости:

Сооружение			
вид объекта недвижимости			
Лист № ____ Раздела	Всего листов раздела : ____	Всего разделов: ____	Всего листов выписки: ____
15.10.2021 № 99/2021/424089681			
Кадастровый номер:		02:17:000000:1056	
Номер кадастрового квартала:	02:17:000000		
Дата присвоения кадастрового номера:	27.01.2015		
Ранее присвоенный государственный учетный номер:	данные отсутствуют		
Адрес:	Республика Башкортостан, Бураевский район		
Основная характеристика (для сооружения):	протяженность	10357	м
	тип	значение	единица измерения
Назначение:	7.4. Сооружения дорожного транспорта		
Наименование:	А/д Уфа - Бирск - Янаул - Кузбаево - Ваныш - Алпаутово		
Количество этажей, в том числе подземных этажей:	данные отсутствуют		
Год ввода в эксплуатацию по завершении строительства:	данные отсутствуют		
Год завершения строительства:	1982		
Кадастровая стоимость, руб.:	2331824.61		
Государственный регистратор			ФГИС ЕГРН
полное наименование должности		подпись	инициалы, фамилия

М.П.

Раздел 1

Выписка из Единого государственного реестра недвижимости об объекте недвижимости
Сведения о характеристиках объекта недвижимости

На основании запроса от 12.10.2021 г., поступившего на рассмотрение 15.10.2021 г., сообщаем, что согласно записям Единого государственного реестра недвижимости:


Сооружение			
вид объекта недвижимости			
Лист № ____ Раздела	Всего листов раздела : ____	Всего разделов: ____	Всего листов выписки: ____
15.10.2021 № 99/2021/424089681			
Кадастровый номер:		02:17:000000:1056	
Кадастровые номера иных объектов недвижимости, в пределах которых расположен объект недвижимости:	02:17:000000:1088, 02:17:000000:476, 02:17:090201:203, 02:17:090401:517		
Кадастровые номера помещений, машино-мест, расположенных в здании или сооружении:	данные отсутствуют		
Кадастровые номера объектов недвижимости, из которых образован объект недвижимости:	данные отсутствуют		
Кадастровые номера образованных объектов недвижимости:	данные отсутствуют		
Сведения о включении объекта недвижимости в состав предприятия как имущественного комплекса:			
Сведения о включении объекта недвижимости в состав единого недвижимого комплекса:			
Кадастровый номер земельного участка, если входящие в состав единого недвижимого комплекса объекты недвижимости расположены на одном земельном участке	данные отсутствуют		
Виды разрешенного использования:	данные отсутствуют		
Сведения о включении объекта недвижимости в реестр объектов культурного наследия:	данные отсутствуют		
Сведения о кадастровом инженере:	Саниахмедова Эльвина Эльвертовна №02-12-785		
Статус записи об объекте недвижимости:	Сведения об объекте недвижимости имеют статус "актуальные"		
Особые отметки:	Сведения о назначении имеют статус «Актуальные незасвидетельствованные». Право (ограничение права, обременение объекта недвижимости) зарегистрировано на данный объект недвижимости с назначением отсутствует. Сведения необходимые для заполнения раздела 6 отсутствуют.		
Получатель выписки:	Рачкова Елена Сергеевна		
Государственный регистратор			ФГИС ЕГРН

Раздел 2

Выписка из Единого государственного реестра недвижимости об объекте недвижимости
Сведения о зарегистрированных правах

Сооружение		
вид объекта недвижимости		
Лист № ____ Раздела	Всего листов раздела : ____	Всего разделов: ____
Всего листов выписки: ____		
15.10.2021 № 99/2021/424089681		
Кадастровый номер:		02:17:000000:1056
1. Правообладатель (правообладатели):	1.1.	муниципальный район Бураевский район Республики Башкортостан
2. Вид, номер и дата государственной регистрации права:	2.1.	Собственность, № 02:17:000000:1056-02/120/2020-4 от 03.11.2020
3. Ограничение прав и обременение объекта недвижимости:		не зарегистрировано
5. Заявленные в судебном порядке права требования:		данные отсутствуют
6. Сведения о возражении в отношении зарегистрированного права:		данные отсутствуют
7. Сведения о наличии решения об изъятии объекта недвижимости для государственных и муниципальных нужд:		данные отсутствуют
8. Сведения о невозможности государственной регистрации без личного участия правообладателя или его законного представителя:		
9. Правопритязания и сведения о наличии поступивших, но не рассмотренных заявлений о проведении государственной регистрации права (перехода, прекращения права), ограничения права или обременения объекта недвижимости, сделки в отношении объекта недвижимости:		данные отсутствуют
10. Сведения об осуществлении государственной регистрации сделки, права, ограничения права без необходимого в силу закона согласия третьего лица, органа:		данные отсутствуют
Государственный регистратор		ФГИС ЕГРН
полное наименование должности	подпись	инициалы, фамилия

М.П.

Сооружение			
вид объекта недвижимости			
Лист № ____ Раздела	Всего листов раздела : ____	Всего разделов: ____	Всего листов выписки: ____
15.10.2021 № 99/2021/424089681			
Кадастровый номер:		02:17:000000:1056	
Схема расположения объекта недвижимости (части объекта недвижимости) на земельном участке(ах)			
			
Масштаб 1:	Условные обозначения:		
Государственный регистратор		ФГИС ЕГРН	
полное наименование должности		подпись	инициалы, фамилия

М.П.

Раздел 5.1

Выписка из Единого государственного реестра недвижимости об объекте недвижимости
Описание местоположения объекта недвижимости

Сооружение						
вид объекта недвижимости						
Лист № ____ Раздела	Всего листов раздела : ____		Всего разделов: ____		Всего листов выписки: ____	
15.10.2021 № 99/2021/424089681						
Кадастровый номер:			02:17:000000:1056			
1. Сведения о координатах характерных точек контура объекта недвижимости						
Система координат: МСК-02, зона 1						
Зона №						
Номер точки	Координаты, м		Радиус, м	Средняя квадратическая погрешность определения координат характерных точек контура, м	Глубина, высота, м	
	X	Y			H1	H2
1	2	3	4	5	6	7
1	788742.39	1316471.91	данные отсутствуют	данные отсутствуют		
2	788747.32	1316494.76	данные отсутствуют	данные отсутствуют		
3	788773.08	1316617.82	данные отсутствуют	данные отсутствуют		
4	788803.4	1316765.66	данные отсутствуют	данные отсутствуют		
5	788824.52	1316867.2	данные отсутствуют	данные отсутствуют		
6	788841.44	1316948.07	данные отсутствуют	данные отсутствуют		
7	788865	1317060.06	данные отсутствуют	данные отсутствуют		
8	788888.22	1317172.26	данные отсутствуют	данные отсутствуют		
9	788915.17	1317297.9	данные отсутствуют	данные отсутствуют		
10	788923.32	1317344.92	данные отсутствуют	данные отсутствуют		
11	788940.62	1317439.66	данные отсутствуют	данные отсутствуют		
12	788948.96	1317496.68	данные отсутствуют	данные отсутствуют		
13	788954.47	1317555.3	данные отсутствуют	данные отсутствуют		
Государственный регистратор			ФГИС ЕГРН			
полное наименование должности			подпись	инициалы, фамилия		

М.П.

Сооружение			
вид объекта недвижимости			
Лист № ____ Раздела	Всего листов раздела : ____	Всего разделов: ____	Всего листов выписки: ____
15.10.2021 № 99/2021/424089681			
Кадастровый номер:		02:17:000000:1056	

Номер точки	Координаты, м		Радиус, м	Средняя квадратическая погрешность определения координат характерных точек контура, м	Глубина, высота, м	
	X	Y			H1	H2
1	2	3	4	5	6	7
14	788958.66	1317609.52	данные отсутствуют	данные отсутствуют		
15	788962.28	1317689.6	данные отсутствуют	данные отсутствуют		
16	788962.98	1317803.18	данные отсутствуют	данные отсутствуют		
17	788962.08	1317858.32	данные отсутствуют	данные отсутствуют		
18	788961.89	1317883.96	данные отсутствуют	данные отсутствуют		
19	788961.71	1317936.58	данные отсутствуют	данные отсутствуют		
20	788959.6	1317983.4	данные отсутствуют	данные отсутствуют		
21	788957.74	1317997.13	данные отсутствуют	данные отсутствуют		
22	788954.47	1318005.75	данные отсутствуют	данные отсутствуют		
23	788954.24	1318009.88	данные отсутствуют	данные отсутствуют		
24	788957.68	1318012.63	данные отсутствуют	данные отсутствуют		
25	788964.57	1318014.7	данные отсутствуют	данные отсутствуют		
26	788972.83	1318016.76	данные отсутствуют	данные отсутствуют		
27	789003.98	1318024.35	данные отсутствуют	данные отсутствуют		

Государственный регистратор		ФГИС ЕГРН	
полное наименование должности		подпись	инициалы, фамилия

М.П.

Сооружение			
вид объекта недвижимости			
Лист № ____ Раздела	Всего листов раздела : ____	Всего разделов: ____	Всего листов выписки: ____
15.10.2021 № 99/2021/424089681			
Кадастровый номер:		02:17:000000:1056	

Номер точки	Координаты, м		Радиус, м	Средняя квадратическая погрешность определения координат характерных точек контура, м	Глубина, высота, м	
	X	Y			H1	H2
1	2	3	4	5	6	7
28	789009.74	1318024.9	данные отсутствуют	данные отсутствуют		
29	789010.66	1318028.8	данные отсутствуют	данные отсутствуют		
30	789010.2	1318032.93	данные отсутствуют	данные отсутствуют		
31	789008.59	1318039.36	данные отсутствуют	данные отсутствуют		
32	789002.54	1318064.5	данные отсутствуют	данные отсутствуют		
33	788981.57	1318170.7	данные отсутствуют	данные отсутствуют		
34	788970.55	1318236.4	данные отсутствуют	данные отсутствуют		
35	788954.77	1318325.72	данные отсутствуют	данные отсутствуют		
36	788951.44	1318347.5	данные отсутствуют	данные отсутствуют		
37	788951.22	1318364.92	данные отсутствуют	данные отсутствуют		
38	788953.5	1318371.41	данные отсутствуют	данные отсутствуют		
39	788959	1318380.13	данные отсутствуют	данные отсутствуют		
40	788970.93	1318397.11	данные отсутствуют	данные отсутствуют		
41	788997.17	1318427.67	данные отсутствуют	данные отсутствуют		

Государственный регистратор		ФГИС ЕГРН	
полное наименование должности		подпись	инициалы, фамилия

М.П.

Сооружение			
вид объекта недвижимости			
Лист № ____ Раздела	Всего листов раздела : ____	Всего разделов: ____	Всего листов выписки: ____
15.10.2021 № 99/2021/424089681			
Кадастровый номер:		02:17:000000:1056	

Номер точки	Координаты, м		Радиус, м	Средняя квадратическая погрешность определения координат характерных точек контура, м	Глубина, высота, м	
	X	Y			H1	H2
1	2	3	4	5	6	7
42	789052.93	1318484.12	данные отсутствуют	данные отсутствуют		
43	789099.43	1318527.24	данные отсутствуют	данные отсутствуют		
44	789158.61	1318571.16	данные отсутствуют	данные отсутствуют		
45	789169.38	1318577.3	данные отсутствуют	данные отсутствуют		
46	789183.8	1318585.44	данные отсутствуют	данные отсутствуют		
47	789207.19	1318597.74	данные отсутствуют	данные отсутствуют		
48	789236.14	1318619.3	данные отсутствуют	данные отсутствуют		
49	789255.04	1318634.08	данные отсутствуют	данные отсутствуют		
50	789302.8	1318671.94	данные отсутствуют	данные отсутствуют		
51	789315.9	1318681.09	данные отсутствуют	данные отсутствуют		
52	789349.06	1318701.8	данные отсутствуют	данные отсутствуют		
53	789413.78	1318738.58	данные отсутствуют	данные отсутствуют		
54	789506.84	1318792.82	данные отсутствуют	данные отсутствуют		
55	789590.58	1318845.2	данные отсутствуют	данные отсутствуют		

Государственный регистратор		ФГИС ЕГРН
полное наименование должности	подпись	инициалы, фамилия

М.П.

Сооружение			
вид объекта недвижимости			
Лист № ____ Раздела	Всего листов раздела : ____	Всего разделов: ____	Всего листов выписки: ____
15.10.2021 № 99/2021/424089681			
Кадастровый номер:		02:17:000000:1056	

Номер точки	Координаты, м		Радиус, м	Средняя квадратическая погрешность определения координат характерных точек контура, м	Глубина, высота, м	
	X	Y			H1	H2
1	2	3	4	5	6	7
56	789728.77	1318930.68	данные отсутствуют	данные отсутствуют		
57	789863.94	1319010.1	данные отсутствуют	данные отсутствуют		
58	790016	1319100.6	данные отсутствуют	данные отсутствуют		
59	790138.79	1319170.02	данные отсутствуют	данные отсутствуют		
60	790217.34	1319214.54	данные отсутствуют	данные отсутствуют		
61	790304.28	1319263.52	данные отсутствуют	данные отсутствуют		
62	790392.44	1319310.86	данные отсутствуют	данные отсутствуют		
63	790445.8	1319341.7	данные отсутствуют	данные отсутствуют		
64	790506.64	1319375.59	данные отсутствуют	данные отсутствуют		
65	790516.96	1319380.01	данные отсутствуют	данные отсутствуют		
66	790526.67	1319383.32	данные отсутствуют	данные отсутствуют		
67	790535.08	1319384.97	данные отсутствуют	данные отсутствуют		
68	790546.72	1319386.36	данные отсутствуют	данные отсутствуют		
69	790555.7	1319387.01	данные отсутствуют	данные отсутствуют		

Государственный регистратор		ФГИС ЕГРН
полное наименование должности	подпись	инициалы, фамилия

М.П.

Сооружение			
вид объекта недвижимости			
Лист № ____ Раздела	Всего листов раздела : ____	Всего разделов: ____	Всего листов выписки: ____
15.10.2021 № 99/2021/424089681			
Кадастровый номер:		02:17:000000:1056	

Номер точки	Координаты, м		Радиус, м	Средняя квадратическая погрешность определения координат характерных точек контура, м	Глубина, высота, м	
	X	Y			H1	H2
1	2	3	4	5	6	7
70	790661.68	1319392.34	данные отсутствуют	данные отсутствуют		
71	790721.91	1319393.16	данные отсутствуют	данные отсутствуют		
72	790807.16	1319390.26	данные отсутствуют	данные отсутствуют		
73	790842.85	1319393.98	данные отсутствуют	данные отсутствуют		
74	790865.26	1319398.35	данные отсутствуют	данные отсутствуют		
75	790884.57	1319404.68	данные отсутствуют	данные отсутствуют		
76	790913.22	1319420.44	данные отсутствуют	данные отсутствуют		
77	790941.92	1319438.95	данные отсутствуют	данные отсутствуют		
78	790952.96	1319444.9	данные отсутствуют	данные отсутствуют		
79	791098.07	1319525.82	данные отсутствуют	данные отсутствуют		
80	791189.3	1319573.51	данные отсутствуют	данные отсутствуют		
81	791267.31	1319614.88	данные отсутствуют	данные отсутствуют		
82	791307.74	1319637.64	данные отсутствуют	данные отсутствуют		
83	791328.46	1319652.22	данные отсутствуют	данные отсутствуют		

Государственный регистратор		ФГИС ЕГРН	
полное наименование должности		подпись	инициалы, фамилия

М.П.

Сооружение			
вид объекта недвижимости			
Лист № ____ Раздела	Всего листов раздела : ____	Всего разделов: ____	Всего листов выписки: ____
15.10.2021 № 99/2021/424089681			
Кадастровый номер:		02:17:000000:1056	

Номер точки	Координаты, м		Радиус, м	Средняя квадратическая погрешность определения координат характерных точек контура, м	Глубина, высота, м	
	X	Y			H1	H2
1	2	3	4	5	6	7
84	791350.95	1319677.74	данные отсутствуют	данные отсутствуют		
85	791356.98	1319687.46	данные отсутствуют	данные отсутствуют		
86	791360.3	1319694.5	данные отсутствуют	данные отсутствуют		
87	791362.71	1319702.4	данные отсутствуют	данные отсутствуют		
88	791363.57	1319711.69	данные отсутствуют	данные отсутствуют		
89	791364.22	1319752.34	данные отсутствуют	данные отсутствуют		
90	791357.83	1319860.78	данные отсутствуют	данные отсутствуют		
91	791357.76	1320016.73	данные отсутствуют	данные отсутствуют		
92	791359.02	1320150.82	данные отсутствуют	данные отсутствуют		
93	791367.55	1320256.47	данные отсутствуют	данные отсутствуют		
94	791381.87	1320403.23	данные отсутствуют	данные отсутствуют		
95	791394.76	1320483.92	данные отсутствуют	данные отсутствуют		
96	791404.64	1320549.04	данные отсутствуют	данные отсутствуют		
97	791426.47	1320649.16	данные отсутствуют	данные отсутствуют		

Государственный регистратор		ФГИС ЕГРН	
полное наименование должности		подпись	инициалы, фамилия

М.П.

Сооружение			
вид объекта недвижимости			
Лист № ____ Раздела	Всего листов раздела : ____	Всего разделов: ____	Всего листов выписки: ____
15.10.2021 № 99/2021/424089681			
Кадастровый номер:		02:17:000000:1056	

Номер точки	Координаты, м		Радиус, м	Средняя квадратическая погрешность определения координат характерных точек контура, м	Глубина, высота, м	
	X	Y			H1	H2
1	2	3	4	5	6	7
98	791439.78	1320706.56	данные отсутствуют	данные отсутствуют		
99	791447.84	1320749.3	данные отсутствуют	данные отсутствуют		
100	791463.41	1320830.79	данные отсутствуют	данные отсутствуют		
101	791482.86	1320985.08	данные отсутствуют	данные отсутствуют		
102	791488.38	1321032.58	данные отсутствуют	данные отсутствуют		
103	791493.74	1321083.17	данные отсутствуют	данные отсутствуют		
104	791499.48	1321108.27	данные отсутствуют	данные отсутствуют		
105	791506.41	1321130.86	данные отсутствуют	данные отсутствуют		
106	791522.84	1321166.77	данные отсутствуют	данные отсутствуют		
107	791533.6	1321184.8	данные отсутствуют	данные отсутствуют		
108	791549.35	1321205.3	данные отсутствуют	данные отсутствуют		
109	791584.9	1321254.98	данные отсутствуют	данные отсутствуют		
110	791627.11	1321319.54	данные отсутствуют	данные отсутствуют		
111	791665.33	1321385.75	данные отсутствуют	данные отсутствуют		

Государственный регистратор		ФГИС ЕГРН	
полное наименование должности		подпись	инициалы, фамилия

М.П.

Сооружение			
вид объекта недвижимости			
Лист № ____ Раздела	Всего листов раздела : ____	Всего разделов: ____	Всего листов выписки: ____
15.10.2021 № 99/2021/424089681			
Кадастровый номер:		02:17:000000:1056	

Номер точки	Координаты, м		Радиус, м	Средняя квадратическая погрешность определения координат характерных точек контура, м	Глубина, высота, м	
	X	Y			H1	H2
1	2	3	4	5	6	7
112	791691.86	1321430.62	данные отсутствуют	данные отсутствуют		
113	791705.3	1321448.5	данные отсутствуют	данные отсутствуют		
114	791737.77	1321468.01	данные отсутствуют	данные отсутствуют		
115	791797.6	1321521.98	данные отсутствуют	данные отсутствуют		
116	791878.54	1321591.7	данные отсутствуют	данные отсутствуют		
117	791945.28	1321676.08	данные отсутствуют	данные отсутствуют		
118	792000.58	1321758.09	данные отсутствуют	данные отсутствуют		
119	792034.29	1321808.16	данные отсутствуют	данные отсутствуют		
120	792044.24	1321822.92	данные отсутствуют	данные отсутствуют		
121	792085.24	1321889.98	данные отсутствуют	данные отсутствуют		
122	792102.89	1321937.86	данные отсутствуют	данные отсутствуют		
123	792108.16	1321948.43	данные отсутствуют	данные отсутствуют		
124	792143.53	1321986.9	данные отсутствуют	данные отсутствуют		
125	792197.29	1322040.15	данные отсутствуют	данные отсутствуют		

Государственный регистратор		ФГИС ЕГРН	
полное наименование должности		подпись	инициалы, фамилия

М.П.

Сооружение			
вид объекта недвижимости			
Лист № ____ Раздела	Всего листов раздела : ____	Всего разделов: ____	Всего листов выписки: ____
15.10.2021 № 99/2021/424089681			
Кадастровый номер:		02:17:000000:1056	

Номер точки	Координаты, м		Радиус, м	Средняя квадратическая погрешность определения координат характерных точек контура, м	Глубина, высота, м	
	X	Y			H1	H2
1	2	3	4	5	6	7
126	792242.76	1322078.73	данные отсутствуют	данные отсутствуют		
127	792271.72	1322111.02	данные отсутствуют	данные отсутствуют		
128	792286.91	1322137.53	данные отсутствуют	данные отсутствуют		
129	792294.98	1322158.56	данные отсутствуют	данные отсутствуют		
130	792301.06	1322197	данные отсутствуют	данные отсутствуют		
131	792297.1	1322261.98	данные отсутствуют	данные отсутствуют		
132	792285.48	1322312.16	данные отсутствуют	данные отсутствуют		
133	792283.94	1322317.63	данные отсутствуют	данные отсутствуют		
134	792281.94	1322322.18	данные отсутствуют	данные отсутствуют		
135	792265.78	1322357.12	данные отсутствуют	данные отсутствуют		
136	792224.52	1322437.92	данные отсутствуют	данные отсутствуют		
137	792221.74	1322443.86	данные отсутствуют	данные отсутствуют		
138	792220.22	1322449.42	данные отсутствуют	данные отсутствуют		
139	792218.48	1322463.29	данные отсутствуют	данные отсутствуют		

Государственный регистратор		ФГИС ЕГРН
полное наименование должности	подпись	инициалы, фамилия

М.П.

Сооружение			
вид объекта недвижимости			
Лист № ____ Раздела	Всего листов раздела : ____	Всего разделов: ____	Всего листов выписки: ____
15.10.2021 № 99/2021/424089681			
Кадастровый номер:		02:17:000000:1056	

Номер точки	Координаты, м		Радиус, м	Средняя квадратическая погрешность определения координат характерных точек контура, м	Глубина, высота, м	
	X	Y			H1	H2
1	2	3	4	5	6	7
140	792208.27	1322505.52	данные отсутствуют	данные отсутствуют		
141	792196.99	1322543.86	данные отсутствуют	данные отсутствуют		
142	792148.56	1322816.28	данные отсутствуют	данные отсутствуют		
143	792130.66	1322923.64	данные отсутствуют	данные отсутствуют		
144	792110.38	1322989.92	данные отсутствуют	данные отсутствуют		
145	792106.52	1322999.06	данные отсутствуют	данные отсутствуют		
146	792100.76	1323010.2	данные отсутствуют	данные отсутствуют		
147	792083.25	1323053.16	данные отсутствуют	данные отсутствуют		
148	792082.56	1323098.25	данные отсутствуют	данные отсутствуют		
149	792083.71	1323122.41	данные отсутствуют	данные отсутствуют		
150	792095.19	1323213.05	данные отсутствуют	данные отсутствуют		
151	792129.41	1323347.71	данные отсутствуют	данные отсутствуют		
152	792158.75	1323422.67	данные отсутствуют	данные отсутствуют		
153	792221.97	1323508.27	данные отсутствуют	данные отсутствуют		

Государственный регистратор		ФГИС ЕГРН
полное наименование должности	подпись	инициалы, фамилия

М.П.

Сооружение			
вид объекта недвижимости			
Лист № ____ Раздела	Всего листов раздела : ____	Всего разделов: ____	Всего листов выписки: ____
15.10.2021 № 99/2021/424089681			
Кадастровый номер:		02:17:000000:1056	

Номер точки	Координаты, м		Радиус, м	Средняя квадратическая погрешность определения координат характерных точек контура, м	Глубина, высота, м	
	X	Y			H1	H2
1	2	3	4	5	6	7
154	792266.37	1323566.86	данные отсутствуют	данные отсутствуют		
155	792387.06	1323727.41	данные отсутствуют	данные отсутствуют		
156	792458.84	1323830.04	данные отсутствуют	данные отсутствуют		
157	792514.15	1323904.47	данные отсутствуют	данные отсутствуют		
158	792554.52	1323962.95	данные отсутствуют	данные отсутствуют		
159	792582.62	1324008.15	данные отсутствуют	данные отсутствуют		
160	792596.01	1324041.9	данные отсутствуют	данные отсутствуют		
161	792598.24	1324053.42	данные отсутствуют	данные отсутствуют		
162	792600.95	1324073.36	данные отсутствуют	данные отсутствуют		
163	792600.58	1324093.59	данные отсутствуют	данные отсутствуют		
164	792596.8	1324119.76	данные отсутствуют	данные отсутствуют		
165	792593.61	1324140.58	данные отсутствуют	данные отсутствуют		
166	792589.42	1324156.24	данные отсутствуют	данные отсутствуют		
167	792577.82	1324183.98	данные отсутствуют	данные отсутствуют		

Государственный регистратор		ФГИС ЕГРН
полное наименование должности	подпись	инициалы, фамилия

М.П.

Раздел 5.1

Выписка из Единого государственного реестра недвижимости об объекте недвижимости
Описание местоположения объекта недвижимости

Сооружение			
вид объекта недвижимости			
Лист № ____ Раздела	Всего листов раздела : ____	Всего разделов: ____	Всего листов выписки: ____
15.10.2021 № 99/2021/424089681			
Кадастровый номер:		02:17:000000:1056	

Номер точки	Координаты, м		Радиус, м	Средняя квадратическая погрешность определения координат характерных точек контура, м	Глубина, высота, м	
	X	Y			H1	H2
1	2	3	4	5	6	7
168	792574.26	1324191.98	данные отсутствуют	данные отсутствуют		
169	792573.44	1324193.8	данные отсутствуют	данные отсутствуют		
170	792564.66	1324209.68	данные отсутствуют	данные отсутствуют		
171	792561.51	1324221.32	данные отсутствуют	данные отсутствуют		
172	792559.45	1324236.54	данные отсутствуют	данные отсутствуют		
173	792560.89	1324248.4	данные отсутствуют	данные отсутствуют		
174	792567.3	1324268.31	данные отсутствуют	данные отсутствуют		
175	792578.17	1324289.71	данные отсутствуют	данные отсутствуют		
176	792602.74	1324332.1	данные отсутствуют	данные отсутствуют		
177	792672.22	1324446.95	данные отсутствуют	данные отсутствуют		

2. Сведения о предельных высоте и глубине конструктивных элементов объекта недвижимости	
Предельная глубина конструктивных элементов объекта недвижимости, м	данные отсутствуют
Предельная высота конструктивных элементов объекта недвижимости, м	данные отсутствуют

Государственный регистратор		ФГИС ЕГРН
полное наименование должности	подпись	инициалы, фамилия

М.П.

Сооружение			
вид объекта недвижимости			
Лист № ____ Раздела	Всего листов раздела : ____	Всего разделов: ____	Всего листов выписки: ____
15.10.2021 № 99/2021/424089681			
Кадастровый номер:		02:17:000000:1056	

3. Сведения о характерных точках пересечения контура объекта недвижимости с контуром (контурами) иных зданий, сооружений, объектов незавершенного строительства

Система координат						
Зона №						
Номера характерных точек контура	Координаты, м		Средняя квадратическая погрешность определения координат характерных точек контура, м	Глубина, высота, м		Кадастровые номера иных объектов недвижимости, с контурами которых пересекается контур данного объекта недвижимости
	X	Y		N1	N2	
1	2	3	4	5	6	7

Государственный регистратор		ФГИС ЕГРН
полное наименование должности	подпись	инициалы, фамилия

М.П.

Выписка из Единого государственного реестра недвижимости об объекте недвижимости
Сведения о характеристиках объекта недвижимости

На основании запроса от 13.10.2021 г., поступившего на рассмотрение 13.10.2021 г., сообщаем, что согласно записям Единого государственного реестра недвижимости:

Сооружение			
вид объекта недвижимости			
Лист № ____ Раздела	Всего листов раздела : ____	Всего разделов: ____	Всего листов выписки: ____
13.10.2021 № 99/2021/423448420			
Кадастровый номер:		02:17:000000:1057	
Номер кадастрового квартала:	02:17:000000		
Дата присвоения кадастрового номера:	27.01.2015		
Ранее присвоенный государственный учетный номер:	данные отсутствуют		
Адрес:	Республика Башкортостан, Бураевский район, территория сельского поселения Тепляковский сельсовет, сооружение №1		
Основная характеристика (для сооружения):	протяженность	27889	м
	тип	значение	единица измерения
Назначение:	7.4. Сооружения дорожного транспорта		
Наименование:	Бураево - Тепляки		
Количество этажей, в том числе подземных этажей:	данные отсутствуют		
Год ввода в эксплуатацию по завершении строительства:	данные отсутствуют		
Год завершения строительства:	1977		
Кадастровая стоимость, руб.:	данные отсутствуют		
Государственный регистратор			ФГИС ЕГРН
полное наименование должности		подпись	инициалы, фамилия

М.П.

Раздел 1

Выписка из Единого государственного реестра недвижимости об объекте недвижимости
Сведения о характеристиках объекта недвижимости


На основании запроса от 13.10.2021 г., поступившего на рассмотрение 13.10.2021 г., сообщаем, что согласно записям Единого государственного реестра недвижимости:

Сооружение			
вид объекта недвижимости			
Лист № ____ Раздела	Всего листов раздела : ____	Всего разделов: ____	Всего листов выписки: ____
13.10.2021 № 99/2021/423448420			
Кадастровый номер:		02:17:000000:1057	
Кадастровые номера иных объектов недвижимости, в пределах которых расположен объект недвижимости:	02:17:000000:1087, 02:17:000000:476, 02:17:000000:897, 02:17:050401:203, 02:17:050201:589, 02:17:140901:305		
Кадастровые номера помещений, машино-мест, расположенных в здании или сооружении:	данные отсутствуют		
Кадастровые номера объектов недвижимости, из которых образован объект недвижимости:	данные отсутствуют		
Кадастровые номера образованных объектов недвижимости:	данные отсутствуют		
Сведения о включении объекта недвижимости в состав предприятия как имущественного комплекса:			
Сведения о включении объекта недвижимости в состав единого недвижимого комплекса:			
Кадастровый номер земельного участка, если входящие в состав единого недвижимого комплекса объекты недвижимости расположены на одном земельном участке	данные отсутствуют		
Виды разрешенного использования:	данные отсутствуют		
Сведения о включении объекта недвижимости в реестр объектов культурного наследия:	данные отсутствуют		
Сведения о кадастровом инженере:	Саниахмедова Эльвина Эльвертовна №02-12-785		
Статус записи об объекте недвижимости:	Сведения об объекте недвижимости имеют статус "актуальные"		
Особые отметки:	Сведения о назначении имеют статус «Актуальные незасвидетельствованные». Право (ограничение права, обременение объекта недвижимости) зарегистрировано на данный объект недвижимости с назначением отсутствует. Сведения необходимые для заполнения раздела 6 отсутствуют.		
Получатель выписки:	Рачкова Елена Сергеевна		
Государственный регистратор			ФГИС ЕГРН

Раздел 2

Выписка из Единого государственного реестра недвижимости об объекте недвижимости
Сведения о зарегистрированных правах

Сооружение	
вид объекта недвижимости	
Лист № ____ Раздела	Всего листов раздела : ____
Всего разделов: ____	Всего листов выписки: ____
13.10.2021 № 99/2021/423448420	
Кадастровый номер:	02:17:000000:1057
1. Правообладатель (правообладатели):	1.1. Республика Башкортостан
2. Вид, номер и дата государственной регистрации права:	2.1. Собственность, № 02:17:000000:1057-02/126/2017-1 от 07.07.2017
3. Ограничение прав и обременение объекта недвижимости:	не зарегистрировано
1. Правообладатель (правообладатели):	1.2. Государственное казённое учреждение Управление дорожного хозяйства Республики Башкортостан, ИНН: 0274162934
2. Вид, номер и дата государственной регистрации права:	2.2. Оперативное управление, № 02:17:000000:1057-02/126/2017-2 от 07.07.2017
3. Ограничение прав и обременение объекта недвижимости:	не зарегистрировано
5. Заявленные в судебном порядке права требования:	данные отсутствуют
6. Сведения о возражении в отношении зарегистрированного права:	данные отсутствуют
7. Сведения о наличии решения об изъятии объекта недвижимости для государственных и муниципальных нужд:	данные отсутствуют
8. Сведения о невозможности государственной регистрации без личного участия правообладателя или его законного представителя:	
9. Правопритязания и сведения о наличии поступивших, но не рассмотренных заявлений о проведении государственной регистрации права (перехода, прекращения права), ограничения права или обременения объекта недвижимости, сделки в отношении объекта недвижимости:	данные отсутствуют
10. Сведения об осуществлении государственной регистрации сделки, права, ограничения права без необходимого в силу закона согласия третьего лица, органа:	данные отсутствуют
Государственный регистратор	
полное наименование должности	подпись
	ФГИС ЕГРН
	инициалы, фамилия

Сооружение			
вид объекта недвижимости			
Лист № ____ Раздела	Всего листов раздела : ____	Всего разделов: ____	Всего листов выписки: ____
13.10.2021 № 99/2021/423448420			
Кадастровый номер:		02:17:000000:1057	
Схема расположения объекта недвижимости (части объекта недвижимости) на земельном участке(ах)			
			
Масштаб 1:	Условные обозначения:		
Государственный регистратор		ФГИС ЕГРН	
полное наименование должности		подпись	инициалы, фамилия

М.П.

Раздел 5.1

Выписка из Единого государственного реестра недвижимости об объекте недвижимости
Описание местоположения объекта недвижимости

Сооружение						
вид объекта недвижимости						
Лист № ____ Раздела	Всего листов раздела : ____		Всего разделов: ____		Всего листов выписки: ____	
13.10.2021 № 99/2021/423448420						
Кадастровый номер:			02:17:000000:1057			
1. Сведения о координатах характерных точек контура объекта недвижимости						
Система координат: МСК-02, зона 1						
Зона №						
Номер точки	Координаты, м		Радиус, м	Средняя квадратическая погрешность определения координат характерных точек контура, м	Глубина, высота, м	
	X	Y			H1	H2
1	2	3	4	5	6	7
1	804709.4	1329763.44	данные отсутствуют	0.5		
2	804672.38	1329714.42	данные отсутствуют	0.5		
3	804661.65	1329688.24	данные отсутствуют	0.5		
4	804642.12	1329622.02	данные отсутствуют	0.5		
5	804626.66	1329573.76	данные отсутствуют	0.5		
6	804610.42	1329530.8	данные отсутствуют	0.5		
7	804593.57	1329497.25	данные отсутствуют	0.5		
8	804560.98	1329423.88	данные отсутствуют	0.5		
9	804521.6	1329331.44	данные отсутствуют	0.5		
10	804510.17	1329307.96	данные отсутствуют	0.5		
11	804502.5	1329291.06	данные отсутствуют	0.5		
12	804487.66	1329274.26	данные отсутствуют	0.5		
13	804431.06	1329224.57	данные отсутствуют	0.5		
Государственный регистратор			ФГИС ЕГРН			
полное наименование должности			подпись	инициалы, фамилия		

М.П.

Сооружение			
вид объекта недвижимости			
Лист № ____ Раздела	Всего листов раздела : ____	Всего разделов: ____	Всего листов выписки: ____
13.10.2021 № 99/2021/423448420			
Кадастровый номер:		02:17:000000:1057	

Номер точки	Координаты, м		Радиус, м	Средняя квадратическая погрешность определения координат характерных точек контура, м	Глубина, высота, м	
	X	Y			H1	H2
1	2	3	4	5	6	7
14	804303.93	1329115.22	данные отсутствуют	0.5		
15	804266.35	1329082.98	данные отсутствуют	0.5		
16	804221.2	1329042.56	данные отсутствуют	0.5		
17	804207.02	1329033.46	данные отсутствуют	0.5		
18	804198.22	1329029.75	данные отсутствуют	0.5		
19	804192.08	1329029.11	данные отсутствуют	0.5		
20	804181.46	1329029.96	данные отсутствуют	0.5		
21	804165.55	1329032.86	данные отсутствуют	0.5		
22	804081.03	1329057.16	данные отсутствуют	0.5		
23	803982.66	1329082.7	данные отсутствуют	0.5		
24	803896.48	1329106	данные отсутствуют	0.5		
25	803869.43	1329112.84	данные отсутствуют	0.5		
26	803860.14	1329114.98	данные отсутствуют	0.5		
27	803846.28	1329118.18	данные отсутствуют	0.5		

Государственный регистратор		ФГИС ЕГРН	
полное наименование должности		подпись	инициалы, фамилия

М.П.

Сооружение			
вид объекта недвижимости			
Лист № ____ Раздела	Всего листов раздела : ____	Всего разделов: ____	Всего листов выписки: ____
13.10.2021 № 99/2021/423448420			
Кадастровый номер:		02:17:000000:1057	

Номер точки	Координаты, м		Радиус, м	Средняя квадратическая погрешность определения координат характерных точек контура, м	Глубина, высота, м	
	X	Y			H1	H2
1	2	3	4	5	6	7
28	803818.22	1329083.19	данные отсутствуют	0.5		
29	803785.06	1329037.46	данные отсутствуют	0.5		
30	803748.34	1328988.2	данные отсутствуют	0.5		
31	803721.26	1328953.84	данные отсутствуют	0.5		
32	803659.36	1328865.44	данные отсутствуют	0.5		
33	803613.44	1328806.98	данные отсутствуют	0.5		
34	803598.2	1328787.57	данные отсутствуют	0.5		
35	803530.56	1328720.06	данные отсутствуют	0.5		
36	803471.9	1328661.58	данные отсутствуют	0.5		
37	803405.64	1328595.84	данные отсутствуют	0.5		
38	803351.02	1328541.35	данные отсутствуют	0.5		
39	803270.76	1328461.7	данные отсутствуют	0.5		
40	803206.52	1328396.71	данные отсутствуют	0.5		
41	803115.68	1328302.18	данные отсутствуют	0.5		

Государственный регистратор		ФГИС ЕГРН	
полное наименование должности		подпись	инициалы, фамилия

М.П.

Сооружение			
вид объекта недвижимости			
Лист № ____ Раздела	Всего листов раздела : ____	Всего разделов: ____	Всего листов выписки: ____
13.10.2021 № 99/2021/423448420			
Кадастровый номер:		02:17:000000:1057	

Номер точки	Координаты, м		Радиус, м	Средняя квадратическая погрешность определения координат характерных точек контура, м	Глубина, высота, м	
	X	Y			H1	H2
1	2	3	4	5	6	7
42	803055.98	1328233.31	данные отсутствуют	0.5		
43	802957.22	1328107.54	данные отсутствуют	0.5		
44	802877.75	1328006.02	данные отсутствуют	0.5		
45	802807.78	1327915.1	данные отсутствуют	0.5		
46	802717.1	1327800.27	данные отсутствуют	0.5		
47	802644.62	1327707.52	данные отсутствуют	0.5		
48	802581.64	1327626.46	данные отсутствуют	0.5		
49	802520.49	1327548.26	данные отсутствуют	0.5		
50	802493.88	1327512.02	данные отсутствуют	0.5		
51	802487.88	1327501.2	данные отсутствуют	0.5		
52	802482.98	1327487.12	данные отсутствуют	0.5		
53	802478.64	1327450.56	данные отсутствуют	0.5		
54	802482.85	1327313.16	данные отсутствуют	0.5		
55	802486.89	1327194.58	данные отсутствуют	0.5		

Государственный регистратор		ФГИС ЕГРН
полное наименование должности	подпись	инициалы, фамилия

М.П.

Сооружение			
вид объекта недвижимости			
Лист № ____ Раздела	Всего листов раздела : ____	Всего разделов: ____	Всего листов выписки: ____
13.10.2021 № 99/2021/423448420			
Кадастровый номер:		02:17:000000:1057	

Номер точки	Координаты, м		Радиус, м	Средняя квадратическая погрешность определения координат характерных точек контура, м	Глубина, высота, м	
	X	Y			H1	H2
1	2	3	4	5	6	7
56	802484.51	1327169.9	данные отсутствуют	0.5		
57	802482.54	1327161.18	данные отсутствуют	0.5		
58	802478.3	1327153.14	данные отсутствуют	0.5		
59	802464.24	1327141.44	данные отсутствуют	0.5		
60	802439.24	1327121.16	данные отсутствуют	0.5		
61	802318.75	1327039.26	данные отсутствуют	0.5		
62	802217.92	1326971.81	данные отсутствуют	0.5		
63	802175.57	1326943.41	данные отсутствуют	0.5		
64	802140.89	1326920.16	данные отсутствуют	0.5		
65	802059.44	1326865.34	данные отсутствуют	0.5		
66	801952.72	1326792.92	данные отсутствуют	0.5		
67	801857.06	1326728.46	данные отсутствуют	0.5		
68	801785.4	1326679.28	данные отсутствуют	0.5		
69	801730.6	1326641.36	данные отсутствуют	0.5		

Государственный регистратор		ФГИС ЕГРН
полное наименование должности	подпись	инициалы, фамилия

М.П.

Сооружение			
вид объекта недвижимости			
Лист № ____ Раздела	Всего листов раздела : ____	Всего разделов: ____	Всего листов выписки: ____
13.10.2021 № 99/2021/423448420			
Кадастровый номер:		02:17:000000:1057	

Номер точки	Координаты, м		Радиус, м	Средняя квадратическая погрешность определения координат характерных точек контура, м	Глубина, высота, м	
	X	Y			H1	H2
1	2	3	4	5	6	7
70	801689.63	1326613.68	данные отсутствуют	0.5		
71	801644.28	1326585.74	данные отсутствуют	0.5		
72	801598.6	1326560.86	данные отсутствуют	0.5		
73	801528.04	1326522.44	данные отсутствуют	0.5		
74	801417.42	1326463.39	данные отсутствуют	0.5		
75	801339.69	1326421.66	данные отсутствуют	0.5		
76	801279.66	1326389.04	данные отсутствуют	0.5		
77	801268.16	1326383.02	данные отсутствуют	0.5		
78	801208	1326351.54	данные отсутствуют	0.5		
79	801190.83	1326342.02	данные отсутствуют	0.5		
80	801167.89	1326330.2	данные отсутствуют	0.5		
81	801139	1326316.94	данные отсутствуют	0.5		
82	801092.37	1326302.6	данные отсутствуют	0.5		
83	801037.6	1326291.96	данные отсутствуют	0.5		

Государственный регистратор		ФГИС ЕГРН	
полное наименование должности		подпись	инициалы, фамилия

М.П.

Сооружение			
вид объекта недвижимости			
Лист № ____ Раздела	Всего листов раздела : ____	Всего разделов: ____	Всего листов выписки: ____
13.10.2021 № 99/2021/423448420			
Кадастровый номер:		02:17:000000:1057	

Номер точки	Координаты, м		Радиус, м	Средняя квадратическая погрешность определения координат характерных точек контура, м	Глубина, высота, м	
	X	Y			H1	H2
1	2	3	4	5	6	7
84	800977.96	1326281.33	данные отсутствуют	0.5		
85	800903.6	1326267.3	данные отсутствуют	0.5		
86	800832.84	1326254.28	данные отсутствуют	0.5		
87	800748.11	1326237.77	данные отсутствуют	0.5		
88	800702.92	1326225.88	данные отсутствуют	0.5		
89	800625.31	1326200.32	данные отсутствуют	0.5		
90	800548.15	1326177.78	данные отсутствуют	0.5		
91	800456.06	1326151.74	данные отсутствуют	0.5		
92	800337.16	1326114.5	данные отсутствуют	0.5		
93	800316.67	1326105.61	данные отсутствуют	0.5		
94	800279.53	1326083.32	данные отсутствуют	0.5		
95	800184.22	1326022.83	данные отсутствуют	0.5		
96	800156.39	1326009.38	данные отсутствуют	0.5		
97	800140.58	1326001.92	данные отсутствуют	0.5		

Государственный регистратор		ФГИС ЕГРН	
полное наименование должности		подпись	инициалы, фамилия

М.П.

Сооружение			
вид объекта недвижимости			
Лист № ____ Раздела	Всего листов раздела : ____	Всего разделов: ____	Всего листов выписки: ____
13.10.2021 № 99/2021/423448420			
Кадастровый номер:		02:17:000000:1057	

Номер точки	Координаты, м		Радиус, м	Средняя квадратическая погрешность определения координат характерных точек контура, м	Глубина, высота, м	
	X	Y			H1	H2
1	2	3	4	5	6	7
98	800115.9	1325996.38	данные отсутствуют	0.5		
99	800099.64	1325994.06	данные отсутствуют	0.5		
100	800015.74	1325989.22	данные отсутствуют	0.5		
101	799934.67	1325985.24	данные отсутствуют	0.5		
102	799907.34	1325983.74	данные отсутствуют	0.5		
103	799797.58	1325976.66	данные отсутствуют	0.5		
104	799719.9	1325972.22	данные отсутствуют	0.5		
105	799636.02	1325968.09	данные отсутствуют	0.5		
106	799573.96	1325965.94	данные отсутствуют	0.5		
107	799505.32	1325961.78	данные отсутствуют	0.5		
108	799429.87	1325958.67	данные отсутствуют	0.5		
109	799351.2	1325954.46	данные отсутствуют	0.5		
110	799332.52	1325952.66	данные отсутствуют	0.5		
111	799290.64	1325949.03	данные отсутствуют	0.5		

Государственный регистратор		ФГИС ЕГРН	
полное наименование должности		подпись	инициалы, фамилия

М.П.

Раздел 5.1

Выписка из Единого государственного реестра недвижимости об объекте недвижимости
Описание местоположения объекта недвижимости

Сооружение			
вид объекта недвижимости			
Лист № ____ Раздела	Всего листов раздела : ____	Всего разделов: ____	Всего листов выписки: ____
13.10.2021 № 99/2021/423448420			
Кадастровый номер:		02:17:000000:1057	

Номер точки	Координаты, м		Радиус, м	Средняя квадратическая погрешность определения координат характерных точек контура, м	Глубина, высота, м	
	X	Y			H1	H2
1	2	3	4	5	6	7
112	799242.5	1325946.56	данные отсутствуют	0.5		
113	799171.56	1325942.7	данные отсутствуют	0.5		
114	799105.45	1325937.9	данные отсутствуют	0.5		
115	799093.24	1325937.17	данные отсутствуют	0.5		
116	799073.4	1325934.52	данные отсутствуют	0.5		
117	799061.88	1325931.08	данные отсутствуют	0.5		
118	799046.2	1325925.92	данные отсутствуют	0.5		
119	798995.86	1325903.07	данные отсутствуют	0.5		
120	798915.02	1325862.84	данные отсутствуют	0.5		
121	798817.32	1325814.38	данные отсутствуют	0.5		
122	798752.2	1325784.61	данные отсутствуют	0.5		
123	798722.36	1325770.6	данные отсутствуют	0.5		
124	798688.94	1325753.26	данные отсутствуют	0.5		
125	798635.17	1325724.6	данные отсутствуют	0.5		

Государственный регистратор		ФГИС ЕГРН	
полное наименование должности		подпись	инициалы, фамилия

М.П.

Сооружение			
вид объекта недвижимости			
Лист № ____ Раздела	Всего листов раздела : ____	Всего разделов: ____	Всего листов выписки: ____
13.10.2021 № 99/2021/423448420			
Кадастровый номер:		02:17:000000:1057	

Номер точки	Координаты, м		Радиус, м	Средняя квадратическая погрешность определения координат характерных точек контура, м	Глубина, высота, м	
	X	Y			H1	H2
1	2	3	4	5	6	7
126	798552.66	1325686.2	данные отсутствуют	0.5		
127	798531.34	1325675.36	данные отсутствуют	0.5		
128	798517.32	1325666.64	данные отсутствуют	0.5		
129	798496.3	1325647.68	данные отсутствуют	0.5		
130	798475.04	1325615.55	данные отсутствуют	0.5		
131	798454.38	1325576.65	данные отсутствуют	0.5		
132	798435.08	1325533.5	данные отсутствуют	0.5		
133	798413.28	1325479.44	данные отсутствуют	0.5		
134	798403.34	1325453.86	данные отсутствуют	0.5		
135	798383.43	1325411.31	данные отсутствуют	0.5		
136	798377.74	1325403.04	данные отсутствуют	0.5		
137	798371.28	1325394.9	данные отсутствуют	0.5		
138	798334.6	1325363.65	данные отсутствуют	0.5		
139	798306.4	1325341.46	данные отсутствуют	0.5		

Государственный регистратор		ФГИС ЕГРН	
полное наименование должности		подпись	инициалы, фамилия

М.П.

Сооружение			
вид объекта недвижимости			
Лист № ____ Раздела	Всего листов раздела : ____	Всего разделов: ____	Всего листов выписки: ____
13.10.2021 № 99/2021/423448420			
Кадастровый номер:		02:17:000000:1057	

Номер точки	Координаты, м		Радиус, м	Средняя квадратическая погрешность определения координат характерных точек контура, м	Глубина, высота, м	
	X	Y			H1	H2
1	2	3	4	5	6	7
140	798270.12	1325312.96	данные отсутствуют	0.5		
141	798231.28	1325283.53	данные отсутствуют	0.5		
142	798206.38	1325269.67	данные отсутствуют	0.5		
143	798154.12	1325252.89	данные отсутствуют	0.5		
144	798078.18	1325232.38	данные отсутствуют	0.5		
145	797954.07	1325198.91	данные отсутствуют	0.5		
146	797841.9	1325168.76	данные отсутствуют	0.5		
147	797732.58	1325139.31	данные отсутствуют	0.5		
148	797659.84	1325119.78	данные отсутствуют	0.5		
149	797606.94	1325105.18	данные отсутствуют	0.5		
150	797563.62	1325093.22	данные отсутствуют	0.5		
151	797522.07	1325081.76	данные отсутствуют	0.5		
152	797445.8	1325060.84	данные отсутствуют	0.5		
153	797376.74	1325042.1	данные отсутствуют	0.5		

Государственный регистратор		ФГИС ЕГРН	
полное наименование должности		подпись	инициалы, фамилия

М.П.

Сооружение			
вид объекта недвижимости			
Лист № ____ Раздела	Всего листов раздела : ____	Всего разделов: ____	Всего листов выписки: ____
13.10.2021 № 99/2021/423448420			
Кадастровый номер:		02:17:000000:1057	

Номер точки	Координаты, м		Радиус, м	Средняя квадратическая погрешность определения координат характерных точек контура, м	Глубина, высота, м	
	X	Y			H1	H2
1	2	3	4	5	6	7
154	797300.56	1325021.24	данные отсутствуют	0.5		
155	797195.2	1324992.14	данные отсутствуют	0.5		
156	797079.54	1324959.66	данные отсутствуют	0.5		
157	796982.87	1324932.66	данные отсутствуют	0.5		
158	796904.26	1324910.52	данные отсутствуют	0.5		
159	796847.79	1324895.44	данные отсутствуют	0.5		
160	796809.44	1324885.18	данные отсутствуют	0.5		
161	796744.2	1324869.63	данные отсутствуют	0.5		
162	796737.68	1324867.65	данные отсутствуют	0.5		
163	796734.1	1324867.26	данные отсутствуют	0.5		
164	796710.26	1324866.1	данные отсутствуют	0.5		
165	796663.38	1324864.42	данные отсутствуют	0.5		
166	796575.27	1324865.62	данные отсутствуют	0.5		
167	796491.14	1324868.34	данные отсутствуют	0.5		

Государственный регистратор		ФГИС ЕГРН	
полное наименование должности		подпись	инициалы, фамилия

М.П.

Сооружение			
вид объекта недвижимости			
Лист № ____ Раздела	Всего листов раздела : ____	Всего разделов: ____	Всего листов выписки: ____
13.10.2021 № 99/2021/423448420			
Кадастровый номер:		02:17:000000:1057	

Номер точки	Координаты, м		Радиус, м	Средняя квадратическая погрешность определения координат характерных точек контура, м	Глубина, высота, м	
	X	Y			H1	H2
1	2	3	4	5	6	7
168	796388.56	1324872.98	данные отсутствуют	0.5		
169	796251.32	1324880.68	данные отсутствуют	0.5		
170	796114.28	1324887.58	данные отсутствуют	0.5		
171	796020.12	1324894.02	данные отсутствуют	0.5		
172	795799.44	1324913.3	данные отсутствуют	0.5		
173	795708.98	1324919.2	данные отсутствуют	0.5		
174	795626.64	1324924.67	данные отсутствуют	0.5		
175	795549.38	1324930.02	данные отсутствуют	0.5		
176	795470.92	1324935.72	данные отсутствуют	0.5		
177	795390.94	1324941.78	данные отсутствуют	0.5		
178	795305.03	1324948.44	данные отсутствуют	0.5		
179	795179.68	1324957.7	данные отсутствуют	0.5		
180	795096.99	1324963.93	данные отсутствуют	0.5		
181	794999.04	1324971.47	данные отсутствуют	0.5		

Государственный регистратор		ФГИС ЕГРН	
полное наименование должности		подпись	инициалы, фамилия

М.П.

Выписка из Единого государственного реестра недвижимости об объекте недвижимости
Описание местоположения объекта недвижимости

Сооружение			
вид объекта недвижимости			
Лист № ____ Раздела	Всего листов раздела : ____	Всего разделов: ____	Всего листов выписки: ____
13.10.2021 № 99/2021/423448420			
Кадастровый номер:		02:17:000000:1057	

Номер точки	Координаты, м		Радиус, м	Средняя квадратическая погрешность определения координат характерных точек контура, м	Глубина, высота, м	
	X	Y			H1	H2
1	2	3	4	5	6	7
182	794920.42	1324978.38	данные отсутствуют	0.5		
183	794827.48	1324984.71	данные отсутствуют	0.5		
184	794773.29	1324989.32	данные отсутствуют	0.5		
185	794659.27	1324997.62	данные отсутствуют	0.5		
186	794578.54	1325003.69	данные отсутствуют	0.5		
187	794531.12	1325009.84	данные отсутствуют	0.5		
188	794508.96	1325014.82	данные отсутствуют	0.5		
189	794482.52	1325024.78	данные отсутствуют	0.5		
190	794441.17	1325043.01	данные отсутствуют	0.5		
191	794431.88	1325048.59	данные отсутствуют	0.5		
192	794401.5	1325067.4	данные отсутствуют	0.5		
193	794355.12	1325098.28	данные отсутствуют	0.5		
194	794291.56	1325142.44	данные отсутствуют	0.5		
195	794222.7	1325189.64	данные отсутствуют	0.5		

Государственный регистратор		ФГИС ЕГРН
полное наименование должности	подпись	инициалы, фамилия

М.П.

Выписка из Единого государственного реестра недвижимости об объекте недвижимости
Описание местоположения объекта недвижимости

Сооружение			
вид объекта недвижимости			
Лист № ____ Раздела	Всего листов раздела : ____	Всего разделов: ____	Всего листов выписки: ____
13.10.2021 № 99/2021/423448420			
Кадастровый номер:		02:17:000000:1057	

Номер точки	Координаты, м		Радиус, м	Средняя квадратическая погрешность определения координат характерных точек контура, м	Глубина, высота, м	
	X	Y			H1	H2
1	2	3	4	5	6	7
196	794153.74	1325238.18	данные отсутствуют	0.5		
197	794070.02	1325296.74	данные отсутствуют	0.5		
198	793979.23	1325362.54	данные отсутствуют	0.5		
199	793908.42	1325411.98	данные отсутствуют	0.5		
200	793856.3	1325450.5	данные отсутствуют	0.5		
201	793815.26	1325479.9	данные отсутствуют	0.5		
202	793758.86	1325520.32	данные отсутствуют	0.5		
203	793702.55	1325559.89	данные отсутствуют	0.5		
204	793684.22	1325569.88	данные отсутствуют	0.5		
205	793668.57	1325575.14	данные отсутствуют	0.5		
206	793651.25	1325575.19	данные отсутствуют	0.5		
207	793596.54	1325574.79	данные отсутствуют	0.5		
208	793588.2	1325574.2	данные отсутствуют	0.5		
209	793582.25	1325573.07	данные отсутствуют	0.5		

Государственный регистратор		ФГИС ЕГРН
полное наименование должности	подпись	инициалы, фамилия

М.П.

Сооружение			
вид объекта недвижимости			
Лист № ____ Раздела	Всего листов раздела : ____	Всего разделов: ____	Всего листов выписки: ____
13.10.2021 № 99/2021/423448420			
Кадастровый номер:		02:17:000000:1057	

Номер точки	Координаты, м		Радиус, м	Средняя квадратическая погрешность определения координат характерных точек контура, м	Глубина, высота, м	
	X	Y			H1	H2
1	2	3	4	5	6	7
210	793547	1325563.54	данные отсутствуют	0.5		
211	793477.38	1325530.03	данные отсутствуют	0.5		
212	793431.16	1325497.1	данные отсутствуют	0.5		
213	793417.26	1325479.56	данные отсутствуют	0.5		
214	793383.5	1325417.86	данные отсутствуют	0.5		
215	793373.26	1325397.74	данные отсутствуют	0.5		
216	793342.26	1325336.83	данные отсутствуют	0.5		
217	793317.75	1325289.22	данные отсутствуют	0.5		
218	793279.62	1325216.22	данные отсутствуют	0.5		
219	793230.38	1325119.39	данные отсутствуют	0.5		
220	793189.41	1325034.54	данные отсутствуют	0.5		
221	793153.2	1324955.63	данные отсутствуют	0.5		
222	793120.15	1324880.52	данные отсутствуют	0.5		
223	793086.77	1324809.2	данные отсутствуют	0.5		

Государственный регистратор		ФГИС ЕГРН
полное наименование должности	подпись	инициалы, фамилия

М.П.

Раздел 5.1

Выписка из Единого государственного реестра недвижимости об объекте недвижимости
Описание местоположения объекта недвижимости

Сооружение			
вид объекта недвижимости			
Лист № ____ Раздела	Всего листов раздела : ____	Всего разделов: ____	Всего листов выписки: ____
13.10.2021 № 99/2021/423448420			
Кадастровый номер:		02:17:000000:1057	

Номер точки	Координаты, м		Радиус, м	Средняя квадратическая погрешность определения координат характерных точек контура, м	Глубина, высота, м	
	X	Y			H1	H2
1	2	3	4	5	6	7
224	793072.56	1324779.91	данные отсутствуют	0.5		
225	793051.16	1324747.74	данные отсутствуют	0.5		
226	793045.7	1324740.87	данные отсутствуют	0.5		
227	793040.82	1324735.78	данные отсутствуют	0.5		
228	793034.55	1324731.36	данные отсутствуют	0.5		
229	793004.52	1324712.7	данные отсутствуют	0.5		
230	792951.8	1324683.43	данные отсутствуют	0.5		
231	792932.92	1324672.85	данные отсутствуют	0.5		
232	792923.16	1324664.86	данные отсутствуют	0.5		
233	792888.62	1324641.44	данные отсутствуют	0.5		
234	792832.14	1324603.05	данные отсутствуют	0.5		
235	792757.34	1324550.1	данные отсутствуют	0.5		
236	792735.94	1324531.34	данные отсутствуют	0.5		
237	792720	1324516.08	данные отсутствуют	0.5		

Государственный регистратор		ФГИС ЕГРН
полное наименование должности	подпись	инициалы, фамилия

М.П.

Сооружение			
вид объекта недвижимости			
Лист № ____ Раздела	Всего листов раздела : ____	Всего разделов: ____	Всего листов выписки: ____
13.10.2021 № 99/2021/423448420			
Кадастровый номер:		02:17:000000:1057	

Номер точки	Координаты, м		Радиус, м	Средняя квадратическая погрешность определения координат характерных точек контура, м	Глубина, высота, м	
	X	Y			H1	H2
1	2	3	4	5	6	7
238	792715.94	1324511.66	данные отсутствуют	0.5		
239	792712.52	1324506.82	данные отсутствуют	0.5		
240	792699.07	1324485.1	данные отсутствуют	0.5		
241	792689.27	1324467.68	данные отсутствуют	0.5		
242	792683.1	1324457.31	данные отсутствуют	0.5		
243	792675.98	1324447.32	данные отсутствуют	0.5		
244	792666.62	1324450.44	данные отсутствуют	0.5		
245	792655.26	1324455.12	данные отсутствуют	0.5		
246	792638.64	1324465.86	данные отсутствуют	0.5		
247	792590.99	1324504.54	данные отсутствуют	0.5		
248	792519.56	1324562.23	данные отсутствуют	0.5		
249	792463.76	1324608.64	данные отсутствуют	0.5		
250	792444.64	1324625.28	данные отсутствуют	0.5		
251	792399.07	1324662.72	данные отсутствуют	0.5		

Государственный регистратор		ФГИС ЕГРН
полное наименование должности	подпись	инициалы, фамилия

М.П.

Сооружение			
вид объекта недвижимости			
Лист № ____ Раздела	Всего листов раздела : ____	Всего разделов: ____	Всего листов выписки: ____
13.10.2021 № 99/2021/423448420			
Кадастровый номер:		02:17:000000:1057	

Номер точки	Координаты, м		Радиус, м	Средняя квадратическая погрешность определения координат характерных точек контура, м	Глубина, высота, м	
	X	Y			H1	H2
1	2	3	4	5	6	7
252	792347.42	1324705.74	данные отсутствуют	0.5		
253	792289.65	1324753.48	данные отсутствуют	0.5		
254	792245.39	1324791.02	данные отсутствуют	0.5		
255	792191.52	1324838.52	данные отсутствуют	0.5		
256	792190.99	1324838.91	данные отсутствуют	0.5		
257	792138.53	1324880.84	данные отсутствуют	0.5		
258	792087.43	1324923.05	данные отсутствуют	0.5		
259	792029.64	1324970.44	данные отсутствуют	0.5		
260	791985.51	1325005.88	данные отсутствуют	0.5		
261	791954.16	1325032.18	данные отсутствуют	0.5		
262	791910.58	1325063.87	данные отсутствуют	0.5		
263	791845.7	1325118.04	данные отсутствуют	0.5		
264	791825.9	1325135.86	данные отсутствуют	0.5		
265	791817.46	1325145.7	данные отсутствуют	0.5		

Государственный регистратор		ФГИС ЕГРН
полное наименование должности	подпись	инициалы, фамилия

М.П.

Сооружение			
вид объекта недвижимости			
Лист № ____ Раздела	Всего листов раздела : ____	Всего разделов: ____	Всего листов выписки: ____
13.10.2021 № 99/2021/423448420			
Кадастровый номер:		02:17:000000:1057	

Номер точки	Координаты, м		Радиус, м	Средняя квадратическая погрешность определения координат характерных точек контура, м	Глубина, высота, м	
	X	Y			H1	H2
1	2	3	4	5	6	7
266	791811.84	1325145.44	данные отсутствуют	0.5		
267	791805.75	1325145.61	данные отсутствуют	0.5		
268	791787.79	1325148.75	данные отсутствуют	0.5		
269	791739.5	1325164.06	данные отсутствуют	0.5		
270	791669.3	1325186	данные отсутствуют	0.5		
271	791607.55	1325205.08	данные отсутствуют	0.5		
272	791555.35	1325220.76	данные отсутствуют	0.5		
273	791527.96	1325226.72	данные отсутствуют	0.5		
274	791504.72	1325229.3	данные отсутствуют	0.5		
275	791456.21	1325232.56	данные отсутствуют	0.5		
276	791385.8	1325237.62	данные отсутствуют	0.5		
277	791358.06	1325237.26	данные отсутствуют	0.5		
278	791333.5	1325238.94	данные отсутствуют	0.5		
279	791269.76	1325241.43	данные отсутствуют	0.5		

Государственный регистратор		ФГИС ЕГРН
полное наименование должности	подпись	инициалы, фамилия

М.П.

Сооружение			
вид объекта недвижимости			
Лист № ____ Раздела	Всего листов раздела : ____	Всего разделов: ____	Всего листов выписки: ____
13.10.2021 № 99/2021/423448420			
Кадастровый номер:		02:17:000000:1057	

Номер точки	Координаты, м		Радиус, м	Средняя квадратическая погрешность определения координат характерных точек контура, м	Глубина, высота, м	
	X	Y			H1	H2
1	2	3	4	5	6	7
280	791240.54	1325242.57	данные отсутствуют	0.5		
281	791133.61	1325245.08	данные отсутствуют	0.5		
282	791065.15	1325246.95	данные отсутствуют	0.5		
283	790997.72	1325249.03	данные отсутствуют	0.5		
284	790932.14	1325250.49	данные отсутствуют	0.5		
285	790866.54	1325252.82	данные отсутствуют	0.5		
286	790807.26	1325254.59	данные отсутствуют	0.5		
287	790745.26	1325255.51	данные отсутствуют	0.5		
288	790676.8	1325257.88	данные отсутствуют	0.5		
289	790609.6	1325260.36	данные отсутствуют	0.5		
290	790539.46	1325262.58	данные отсутствуют	0.5		
291	790465.1	1325265.66	данные отсутствуют	0.5		
292	790440.18	1325266.34	данные отсутствуют	0.5		
293	790416.29	1325266.99	данные отсутствуют	0.5		

Государственный регистратор		ФГИС ЕГРН
полное наименование должности	подпись	инициалы, фамилия

М.П.

Сооружение			
вид объекта недвижимости			
Лист № ____ Раздела	Всего листов раздела : ____	Всего разделов: ____	Всего листов выписки: ____
13.10.2021 № 99/2021/423448420			
Кадастровый номер:		02:17:000000:1057	

Номер точки	Координаты, м		Радиус, м	Средняя квадратическая погрешность определения координат характерных точек контура, м	Глубина, высота, м	
	X	Y			H1	H2
1	2	3	4	5	6	7
294	790334.45	1325270.04	данные отсутствуют	0.5		
295	790271.74	1325271.48	данные отсутствуют	0.5		
296	790200.39	1325273.02	данные отсутствуют	0.5		
297	790132.3	1325274.14	данные отсутствуют	0.5		
298	790116.54	1325273.46	данные отсутствуют	0.5		
299	790096.4	1325271.14	данные отсутствуют	0.5		
300	790082.84	1325268.1	данные отсутствуют	0.5		
301	790063.58	1325262.56	данные отсутствуют	0.5		
302	790035.12	1325249.7	данные отсутствуют	0.5		
303	789994.34	1325226.48	данные отсутствуют	0.5		
304	789942.18	1325195.6	данные отсутствуют	0.5		
305	789892.82	1325165.44	данные отсутствуют	0.5		
306	789822.08	1325123.87	данные отсутствуют	0.5		
307	789756.72	1325085.28	данные отсутствуют	0.5		

Государственный регистратор		ФГИС ЕГРН
полное наименование должности	подпись	инициалы, фамилия

М.П.

Сооружение			
вид объекта недвижимости			
Лист № ____ Раздела	Всего листов раздела : ____	Всего разделов: ____	Всего листов выписки: ____
13.10.2021 № 99/2021/423448420			
Кадастровый номер:		02:17:000000:1057	

Номер точки	Координаты, м		Радиус, м	Средняя квадратическая погрешность определения координат характерных точек контура, м	Глубина, высота, м	
	X	Y			H1	H2
1	2	3	4	5	6	7
308	789693.59	1325047.64	данные отсутствуют	0.5		
309	789619.48	1325004.04	данные отсутствуют	0.5		
310	789549.28	1324962.24	данные отсутствуют	0.5		
311	789504.09	1324934.94	данные отсутствуют	0.5		
312	789420.64	1324885.46	данные отсутствуют	0.5		
313	789342.29	1324839.61	данные отсутствуют	0.5		
314	789323.4	1324830.16	данные отсутствуют	0.5		
315	789308.38	1324824.4	данные отсутствуют	0.5		
316	789286.16	1324818.56	данные отсутствуют	0.5		
317	789273.21	1324817.1	данные отсутствуют	0.5		
318	789254.29	1324816.4	данные отсутствуют	0.5		
319	789236.9	1324818.48	данные отсутствуют	0.5		
320	789221.91	1324823.51	данные отсутствуют	0.5		
321	789177.54	1324839.44	данные отсутствуют	0.5		

Государственный регистратор		ФГИС ЕГРН
полное наименование должности	подпись	инициалы, фамилия

М.П.

Сооружение			
вид объекта недвижимости			
Лист № ____ Раздела	Всего листов раздела : ____	Всего разделов: ____	Всего листов выписки: ____
13.10.2021 № 99/2021/423448420			
Кадастровый номер:		02:17:000000:1057	

Номер точки	Координаты, м		Радиус, м	Средняя квадратическая погрешность определения координат характерных точек контура, м	Глубина, высота, м	
	X	Y			H1	H2
1	2	3	4	5	6	7
322	789083.02	1324873.76	данные отсутствуют	0.5		
323	788994.76	1324906.36	данные отсутствуют	0.5		
324	788920.28	1324933.96	данные отсутствуют	0.5		
325	788856.79	1324957.91	данные отсутствуют	0.5		
326	788798.29	1324982.88	данные отсутствуют	0.5		
327	788749.31	1325005.74	данные отсутствуют	0.5		
328	788705.4	1325030.23	данные отсутствуют	0.5		
329	788643.62	1325066.4	данные отсутствуют	0.5		
330	788607.18	1325088.06	данные отсутствуют	0.5		
331	788425.02	1325193.19	данные отсутствуют	0.5		
332	788399.9	1325204.32	данные отсутствуют	0.5		
333	788379.14	1325212.6	данные отсутствуют	0.5		
334	788361.5	1325217.26	данные отсутствуют	0.5		
335	788348.46	1325219.98	данные отсутствуют	0.5		

Государственный регистратор		ФГИС ЕГРН
полное наименование должности	подпись	инициалы, фамилия

М.П.

Сооружение			
вид объекта недвижимости			
Лист № ____ Раздела	Всего листов раздела : ____	Всего разделов: ____	Всего листов выписки: ____
13.10.2021 № 99/2021/423448420			
Кадастровый номер:		02:17:000000:1057	

Номер точки	Координаты, м		Радиус, м	Средняя квадратическая погрешность определения координат характерных точек контура, м	Глубина, высота, м	
	X	Y			H1	H2
1	2	3	4	5	6	7
336	788333.62	1325221.08	данные отсутствуют	0.5		
337	788313.15	1325219.36	данные отсутствуют	0.5		
338	788284.4	1325210.81	данные отсутствуют	0.5		
339	788253.58	1325195.54	данные отсутствуют	0.5		
340	788203.7	1325171.22	данные отсутствуют	0.5		
341	788197.8	1325168.3	данные отсутствуют	0.5		
342	788138.4	1325138.87	данные отсутствуют	0.5		
343	788071.29	1325105.1	данные отсутствуют	0.5		
344	788014.73	1325077.14	данные отсутствуют	0.5		
345	787955.2	1325046.84	данные отсутствуют	0.5		
346	787906.61	1325023.08	данные отсутствуют	0.5		
347	787837.44	1324989.02	данные отсутствуют	0.5		
348	787759.77	1324950.46	данные отсутствуют	0.5		
349	787713.34	1324925.99	данные отсутствуют	0.5		

Государственный регистратор		ФГИС ЕГРН
полное наименование должности	подпись	инициалы, фамилия

М.П.

Сооружение			
вид объекта недвижимости			
Лист № ____ Раздела	Всего листов раздела : ____	Всего разделов: ____	Всего листов выписки: ____
13.10.2021 № 99/2021/423448420			
Кадастровый номер:		02:17:000000:1057	

Номер точки	Координаты, м		Радиус, м	Средняя квадратическая погрешность определения координат характерных точек контура, м	Глубина, высота, м	
	X	Y			H1	H2
1	2	3	4	5	6	7
350	787699.26	1324918.58	данные отсутствуют	0.5		
351	787684.31	1324909.46	данные отсутствуют	0.5		
352	787605.14	1324866.33	данные отсутствуют	0.5		
353	787508.54	1324814.05	данные отсутствуют	0.5		
354	787479.17	1324791.46	данные отсутствуют	0.5		
355	787417	1324736.08	данные отсутствуют	0.5		
356	787354.27	1324680.53	данные отсутствуют	0.5		
357	787272.77	1324607.46	данные отсутствуют	0.5		
358	787213.22	1324553.3	данные отсутствуют	0.5		
359	787154.89	1324501.64	данные отсутствуют	0.5		
360	787026.06	1324388.14	данные отсутствуют	0.5		
361	786969.11	1324338.66	данные отсутствуют	0.5		
362	786920.42	1324295.76	данные отсутствуют	0.5		
363	786864.32	1324246.67	данные отсутствуют	0.5		

Государственный регистратор		ФГИС ЕГРН
полное наименование должности	подпись	инициалы, фамилия

М.П.

Сооружение			
вид объекта недвижимости			
Лист № ____ Раздела	Всего листов раздела : ____	Всего разделов: ____	Всего листов выписки: ____
13.10.2021 № 99/2021/423448420			
Кадастровый номер:		02:17:000000:1057	

Номер точки	Координаты, м		Радиус, м	Средняя квадратическая погрешность определения координат характерных точек контура, м	Глубина, высота, м	
	X	Y			H1	H2
1	2	3	4	5	6	7
364	786794.5	1324185.82	данные отсутствуют	0.5		
365	786722.58	1324123.12	данные отсутствуют	0.5		
366	786647.3	1324055.76	данные отсутствуют	0.5		
367	786601.74	1324016.94	данные отсутствуют	0.5		
368	786582.16	1324002.69	данные отсутствуют	0.5		
369	786555.03	1323986.34	данные отсутствуют	0.5		
370	786491.11	1323950.5	данные отсутствуют	0.5		
371	786421.94	1323912.68	данные отсутствуют	0.5		
372	786355.04	1323875.96	данные отсутствуют	0.5		
373	786284.4	1323837.66	данные отсутствуют	0.5		
374	786223.19	1323804.38	данные отсутствуют	0.5		
375	786157.2	1323768.51	данные отсутствуют	0.5		
376	786085.74	1323729.72	данные отсутствуют	0.5		
377	786028.6	1323698.6	данные отсутствуют	0.5		

Государственный регистратор		ФГИС ЕГРН
полное наименование должности	подпись	инициалы, фамилия

М.П.

Сооружение			
вид объекта недвижимости			
Лист № ____ Раздела	Всего листов раздела : ____	Всего разделов: ____	Всего листов выписки: ____
13.10.2021 № 99/2021/423448420			
Кадастровый номер:		02:17:000000:1057	

Номер точки	Координаты, м		Радиус, м	Средняя квадратическая погрешность определения координат характерных точек контура, м	Глубина, высота, м	
	X	Y			H1	H2
1	2	3	4	5	6	7
378	785944.81	1323653.86	данные отсутствуют	0.5		
379	785877.33	1323617.04	данные отсутствуют	0.5		
380	785739.82	1323541.13	данные отсутствуют	0.5		
381	785659.2	1323495.92	данные отсутствуют	0.5		
382	785596.98	1323461.41	данные отсутствуют	0.5		
383	785529.48	1323424.68	данные отсутствуют	0.5		
384	785461.38	1323386.66	данные отсутствуют	0.5		
385	785394.61	1323349.76	данные отсутствуют	0.5		
386	785325.42	1323312.29	данные отсутствуют	0.5		
387	785260.32	1323276.16	данные отсутствуют	0.5		
388	785190.71	1323237.92	данные отсутствуют	0.5		
389	785121.47	1323199.74	данные отсутствуют	0.5		
390	785052.66	1323161.02	данные отсутствуют	0.5		
391	784986.08	1323122.77	данные отсутствуют	0.5		

Государственный регистратор		ФГИС ЕГРН	
полное наименование должности		подпись	инициалы, фамилия

М.П.

Сооружение			
вид объекта недвижимости			
Лист № ____ Раздела	Всего листов раздела : ____	Всего разделов: ____	Всего листов выписки: ____
13.10.2021 № 99/2021/423448420			
Кадастровый номер:		02:17:000000:1057	

Номер точки	Координаты, м		Радиус, м	Средняя квадратическая погрешность определения координат характерных точек контура, м	Глубина, высота, м	
	X	Y			H1	H2
1	2	3	4	5	6	7
392	784850.1	1323046.79	данные отсутствуют	0.5		
393	784722.86	1322975.48	данные отсутствуют	0.5		
394	784659.55	1322940.78	данные отсутствуют	0.5		
395	784621.82	1322918.56	данные отсутствуют	0.5		
396	784585.3	1322898.24	данные отсутствуют	0.5		
397	784558.95	1322881.62	данные отсутствуют	0.5		
398	784555.72	1322879.58	данные отсутствуют	0.5		
399	784549.28	1322876.74	данные отсутствуют	0.5		
400	784542.85	1322874.82	данные отсутствуют	0.5		
401	784527.32	1322871.31	данные отсутствуют	0.5		
402	784513.22	1322868.2	данные отсутствуют	0.5		
403	784506.54	1322867.19	данные отсутствуют	0.5		
404	784498.61	1322866.62	данные отсутствуют	0.5		
405	784487.74	1322866.72	данные отсутствуют	0.5		

Государственный регистратор		ФГИС ЕГРН	
полное наименование должности		подпись	инициалы, фамилия

М.П.

Выписка из Единого государственного реестра недвижимости об объекте недвижимости
Описание местоположения объекта недвижимости

Сооружение			
вид объекта недвижимости			
Лист № ____ Раздела	Всего листов раздела : ____	Всего разделов: ____	Всего листов выписки: ____
13.10.2021 № 99/2021/423448420			
Кадастровый номер:		02:17:000000:1057	

Номер точки	Координаты, м		Радиус, м	Средняя квадратическая погрешность определения координат характерных точек контура, м	Глубина, высота, м	
	X	Y			H1	H2
1	2	3	4	5	6	7
406	784441.93	1322874.12	данные отсутствуют	0.5		
407	784415.25	1322879.87	данные отсутствуют	0.5		
408	784342.92	1322894.69	данные отсутствуют	0.5		
409	784282.23	1322907.1	данные отсутствуют	0.5		
410	784177.36	1322927.22	данные отсутствуют	0.5		
411	784117.66	1322938.8	данные отсутствуют	0.5		
412	784069.61	1322948.92	данные отсутствуют	0.5		
413	784012.74	1322960.46	данные отсутствуют	0.5		
414	783978.41	1322966.92	данные отсутствуют	0.5		
415	783936.28	1322976.9	данные отсутствуют	0.5		
416	783814.16	1323001.82	данные отсутствуют	0.5		
417	783714.82	1323020.16	данные отсутствуют	0.5		
418	783611.63	1323041.64	данные отсутствуют	0.5		
419	783543.61	1323054.9	данные отсутствуют	0.5		

Государственный регистратор		ФГИС ЕГРН
полное наименование должности	подпись	инициалы, фамилия

М.П.

Выписка из Единого государственного реестра недвижимости об объекте недвижимости
Описание местоположения объекта недвижимости

Сооружение			
вид объекта недвижимости			
Лист № ____ Раздела	Всего листов раздела : ____	Всего разделов: ____	Всего листов выписки: ____
13.10.2021 № 99/2021/423448420			
Кадастровый номер:		02:17:000000:1057	

Номер точки	Координаты, м		Радиус, м	Средняя квадратическая погрешность определения координат характерных точек контура, м	Глубина, высота, м	
	X	Y			H1	H2
1	2	3	4	5	6	7
420	783461.56	1323070.74	данные отсутствуют	0.5		
421	783369.15	1323088.17	данные отсутствуют	0.5		
422	783284.99	1323104.66	данные отсутствуют	0.5		
423	783250.59	1323110.6	данные отсутствуют	0.5		
424	783224.83	1323115.04	данные отсутствуют	0.5		
425	783200.31	1323116.28	данные отсутствуют	0.5		
426	783188.28	1323114.26	данные отсутствуют	0.5		
427	783183.26	1323112.5	данные отсутствуют	0.5		
428	783154.28	1323102.35	данные отсутствуют	0.5		
429	783063.74	1323057.6	данные отсутствуют	0.5		
430	783028.45	1323034.86	данные отсутствуют	0.5		
431	783020.11	1323026.82	данные отсутствуют	0.5		
432	783003.41	1323011.26	данные отсутствуют	0.5		
433	782975.99	1322979.75	данные отсутствуют	0.5		

Государственный регистратор		ФГИС ЕГРН
полное наименование должности	подпись	инициалы, фамилия

М.П.

Сооружение						
вид объекта недвижимости						
Лист № ____ Раздела		Всего листов раздела : ____		Всего разделов: ____		Всего листов выписки: ____
13.10.2021 № 99/2021/423448420						
Кадастровый номер:				02:17:000000:1057		
Номер точки	Координаты, м		Радиус, м	Средняя квадратическая погрешность определения координат характерных точек контура, м	Глубина, высота, м	
	X	Y			H1	H2
1	2	3	4	5	6	7
434	782950.61	1322944.26	данные отсутствуют	0.5		
435	782912.79	1322872.38	данные отсутствуют	0.5		
436	782884.08	1322820.96	данные отсутствуют	0.5		
437	782871.68	1322790.48	данные отсутствуют	0.5		
2. Сведения о предельных высоте и глубине конструктивных элементов объекта недвижимости						
Предельная глубина конструктивных элементов объекта недвижимости, м				данные отсутствуют		
Предельная высота конструктивных элементов объекта недвижимости, м				данные отсутствуют		
Государственный регистратор				ФГИС ЕГРН		
полное наименование должности				подпись		инициалы, фамилия

М.П.

Сооружение						
вид объекта недвижимости						
Лист № ____ Раздела		Всего листов раздела : ____		Всего разделов: ____		Всего листов выписки: ____
13.10.2021 № 99/2021/423448420						
Кадастровый номер:				02:17:000000:1057		
3. Сведения о характерных точках пересечения контура объекта недвижимости с контуром (контурами) иных зданий, сооружений, объектов незавершенного строительства						
Система координат						
Зона №						
Номера характерных точек контура	Координаты, м		Средняя квадратическая погрешность определения координат характерных точек контура, м	Глубина, высота, м		Кадастровые номера иных объектов недвижимости, с контурами которых пересекается контур данного объекта недвижимости
	X	Y		H1	H2	
1	2	3	4	5	6	7
Государственный регистратор				ФГИС ЕГРН		
полное наименование должности				подпись		инициалы, фамилия

М.П.

Выписка из Единого государственного реестра недвижимости об объекте недвижимости
Сведения о характеристиках объекта недвижимости

На основании запроса от 13.10.2021 г., поступившего на рассмотрение 13.10.2021 г., сообщаем, что согласно записям Единого государственного реестра недвижимости:

Сооружение			
вид объекта недвижимости			
Лист № ____ Раздела	Всего листов раздела : ____	Всего разделов: ____	Всего листов выписки: ____
13.10.2021 № 99/2021/423452547			
Кадастровый номер:		02:17:000000:1140	
Номер кадастрового квартала:	02:17:000000		
Дата присвоения кадастрового номера:	22.12.2015		
Ранее присвоенный государственный учетный номер:	данные отсутствуют		
Адрес:	Республика Башкортостан, Бураевский район, территория СП Тепляковский сельсовет, подъезд к д.Асавтамак		
Основная характеристика (для сооружения):	протяженность	5412	м
	тип	значение	единица измерения
Назначение:	7.4. Сооружения дорожного транспорта		
Наименование:	Подъезд к д.Асавтамак в Бураевском районе Республики Башкортостан		
Количество этажей, в том числе подземных этажей:	данные отсутствуют		
Год ввода в эксплуатацию по завершении строительства:	2015		
Год завершения строительства:	данные отсутствуют		
Кадастровая стоимость, руб.:	1529266.88		
Государственный регистратор			ФГИС ЕГРН
полное наименование должности		подпись	инициалы, фамилия

М.П.

Раздел 1


Выписка из Единого государственного реестра недвижимости об объекте недвижимости
Сведения о характеристиках объекта недвижимости

На основании запроса от 13.10.2021 г., поступившего на рассмотрение 13.10.2021 г., сообщаем, что согласно записям Единого государственного реестра недвижимости:

Сооружение			
вид объекта недвижимости			
Лист № ____ Раздела	Всего листов раздела : ____	Всего разделов: ____	Всего листов выписки: ____
13.10.2021 № 99/2021/423452547			
Кадастровый номер:		02:17:000000:1140	
Кадастровые номера иных объектов недвижимости, в пределах которых расположен объект недвижимости:	02:17:000000:249, 02:17:140301:84, 02:17:140901:209		
Кадастровые номера помещений, машино-мест, расположенных в здании или сооружении:	данные отсутствуют		
Кадастровые номера объектов недвижимости, из которых образован объект недвижимости:	данные отсутствуют		
Кадастровые номера образованных объектов недвижимости:	данные отсутствуют		
Сведения о включении объекта недвижимости в состав предприятия как имущественного комплекса:			
Сведения о включении объекта недвижимости в состав единого недвижимого комплекса:			
Кадастровый номер земельного участка, если входящие в состав единого недвижимого комплекса объекты недвижимости расположены на одном земельном участке	данные отсутствуют		
Виды разрешенного использования:	данные отсутствуют		
Сведения о включении объекта недвижимости в реестр объектов культурного наследия:	данные отсутствуют		
Сведения о кадастровом инженере:	Фамиева Эльвина Дамировна №02-12-794		
Статус записи об объекте недвижимости:	Сведения об объекте недвижимости имеют статус "актуальные"		
Особые отметки:	Сведения о назначении имеют статус «Актуальные незасвидетельствованные». Право (ограничение права, обременение объекта недвижимости) зарегистрировано на данный объект недвижимости с назначением отсутствует. Сведения необходимые для заполнения раздела 6 отсутствуют.		
Получатель выписки:	Рачкова Елена Сергеевна		
Государственный регистратор			ФГИС ЕГРН

Выписка из Единого государственного реестра недвижимости об объекте недвижимости
Сведения о зарегистрированных правах

Сооружение		
вид объекта недвижимости		
Лист № ____ Раздела	Всего листов раздела : ____	Всего разделов: ____
Всего листов выписки: ____		
13.10.2021 № 99/2021/423452547		
Кадастровый номер:		02:17:000000:1140
1. Правообладатель (правообладатели):	1.1.	Муниципальный район Бураевский район Республики Башкортостан
2. Вид, номер и дата государственной регистрации права:	2.1.	Собственность, № 02-04/130-04/230/011/2015-898/1 от 15.01.2016
3. Ограничение прав и обременение объекта недвижимости:		не зарегистрировано
5. Заявленные в судебном порядке права требования:		данные отсутствуют
6. Сведения о возражении в отношении зарегистрированного права:		данные отсутствуют
7. Сведения о наличии решения об изъятии объекта недвижимости для государственных и муниципальных нужд:		данные отсутствуют
8. Сведения о невозможности государственной регистрации без личного участия правообладателя или его законного представителя:		
9. Правопритязания и сведения о наличии поступивших, но не рассмотренных заявлений о проведении государственной регистрации права (перехода, прекращения права), ограничения права или обременения объекта недвижимости, сделки в отношении объекта недвижимости:		данные отсутствуют
10. Сведения об осуществлении государственной регистрации сделки, права, ограничения права без необходимого в силу закона согласия третьего лица, органа:		данные отсутствуют
Государственный регистратор		ФГИС ЕГРН
полное наименование должности		подпись
		инициалы, фамилия

Сооружение			
вид объекта недвижимости			
Лист № ____ Раздела	Всего листов раздела : ____	Всего разделов: ____	Всего листов выписки: ____
13.10.2021 № 99/2021/423452547			
Кадастровый номер:		02:17:000000:1140	
Схема расположения объекта недвижимости (части объекта недвижимости) на земельном участке(ах)			
			
Масштаб 1:	Условные обозначения:		
Государственный регистратор		ФГИС ЕГРН	
полное наименование должности		подпись	инициалы, фамилия

М.П.

Раздел 5.1

Сооружение						
вид объекта недвижимости						
Лист № ____ Раздела	Всего листов раздела : ____		Всего разделов: ____		Всего листов выписки: ____	
13.10.2021 № 99/2021/423452547						
Кадастровый номер:			02:17:000000:1140			
1. Сведения о координатах характерных точек контура объекта недвижимости						
Система координат: МСК-02, зона 1						
Зона №						
Номер точки	Координаты, м		Радиус, м	Средняя квадратическая погрешность определения координат характерных точек контура, м	Глубина, высота, м	
	X	Y			N1	N2
1	2	3	4	5	6	7
1	803765.08	1329018.23	данные отсутствуют	данные отсутствуют		
2	803743.5	1329035.25	данные отсутствуют	данные отсутствуют		
3	803696.06	1329077.14	данные отсутствуют	данные отсутствуют		
4	803547.96	1329201.78	данные отсутствуют	данные отсутствуют		
5	803495.73	1329247.79	данные отсутствуют	данные отсутствуют		
6	803273.71	1329441.74	данные отсутствуют	данные отсутствуют		
7	803085.48	1329605.67	данные отсутствуют	данные отсутствуют		
8	802995.1	1329656.71	данные отсутствуют	данные отсутствуют		
9	802947.67	1329667.51	данные отсутствуют	данные отсутствуют		
10	802899.34	1329670.51	данные отсутствуют	данные отсутствуют		
11	802503.04	1329687.33	данные отсутствуют	данные отсутствуют		
12	802458.31	1329685.52	данные отсутствуют	данные отсутствуют		
13	802288.69	1329698.73	данные отсутствуют	данные отсутствуют		
Государственный регистратор			ФГИС ЕГРН			
полное наименование должности			подпись	инициалы, фамилия		

М.П.

Сооружение			
вид объекта недвижимости			
Лист № ____ Раздела	Всего листов раздела : ____	Всего разделов: ____	Всего листов выписки: ____
13.10.2021 № 99/2021/423452547			
Кадастровый номер:		02:17:000000:1140	

Номер точки	Координаты, м		Радиус, м	Средняя квадратическая погрешность определения координат характерных точек контура, м	Глубина, высота, м	
	X	Y			H1	H2
1	2	3	4	5	6	7
14	801970.45	1329748.57	данные отсутствуют	данные отсутствуют		
15	801601.77	1329814.62	данные отсутствуют	данные отсутствуют		
16	801485.59	1329835.63	данные отсутствуют	данные отсутствуют		
17	801342.69	1329868.06	данные отсутствуют	данные отсутствуют		
18	801067.68	1329923.9	данные отсутствуют	данные отсутствуют		
19	800902.26	1329953.92	данные отсутствуют	данные отсутствуют		
20	800567.8	1330023.58	данные отсутствуют	данные отсутствуют		
21	800468.13	1330041.59	данные отсутствуют	данные отсутствуют		
22	800281.39	1330076.41	данные отсутствуют	данные отсутствуют		
23	800074.84	1330113.64	данные отсутствуют	данные отсутствуют		
24	799961.96	1330135.26	данные отсутствуют	данные отсутствуют		
25	799878.8	1330151.47	данные отсутствуют	данные отсутствуют		
26	799556.66	1330206.71	данные отсутствуют	данные отсутствуют		
27	799521.23	1330211.52	данные отсутствуют	данные отсутствуют		

Государственный регистратор		ФГИС ЕГРН
полное наименование должности	подпись	инициалы, фамилия

М.П.

Сооружение			
вид объекта недвижимости			
Лист № ____ Раздела	Всего листов раздела : ____	Всего разделов: ____	Всего листов выписки: ____
13.10.2021 № 99/2021/423452547			
Кадастровый номер:		02:17:000000:1140	

Номер точки	Координаты, м		Радиус, м	Средняя квадратическая погрешность определения координат характерных точек контура, м	Глубина, высота, м	
	X	Y			H1	H2
1	2	3	4	5	6	7
28	799345.3	1330246.94	данные отсутствуют	данные отсутствуют		
29	799245.63	1330262.55	данные отсутствуют	данные отсутствуют		
30	799111.12	1330299.78	данные отсутствуют	данные отсутствуют		
31	798923.78	1330377.84	данные отсутствуют	данные отсутствуют		
32	798866.15	1330389.85	данные отсутствуют	данные отсутствуют		
33	798832.58	1330391.73	данные отсутствуют	данные отсутствуют		
34	798798.8	1330386.99	данные отсутствуют	данные отсутствуют		
35	798732.53	1330374.1	данные отсутствуют	данные отсутствуют		
36	798701.99	1330365.75	данные отсутствуют	данные отсутствуют		
37	798668.26	1330349.59	данные отсутствуют	данные отсутствуют		

2. Сведения о предельных высоте и глубине конструктивных элементов объекта недвижимости	
Предельная глубина конструктивных элементов объекта недвижимости, м	данные отсутствуют
Предельная высота конструктивных элементов объекта недвижимости, м	данные отсутствуют

Государственный регистратор		ФГИС ЕГРН
полное наименование должности	подпись	инициалы, фамилия

М.П.

Сооружение			
вид объекта недвижимости			
Лист № ____ Раздела	Всего листов раздела : ____	Всего разделов: ____	Всего листов выписки: ____
13.10.2021 № 99/2021/423452547			
Кадастровый номер:		02:17:000000:1140	

3. Сведения о характерных точках пересечения контура объекта недвижимости с контуром (контурами) иных зданий, сооружений, объектов незавершенного строительства

Система координат						
Зона №						
Номера характерных точек контура	Координаты, м		Средняя квадратическая погрешность определения координат характерных точек контура, м	Глубина, высота, м		Кадастровые номера иных объектов недвижимости, с контурами которых пересекается контур данного объекта недвижимости
	X	Y		N1	N2	
1	2	3	4	5	6	7

Государственный регистратор		ФГИС ЕГРН
полное наименование должности	подпись	инициалы, фамилия

М.П.

Выписка из Единого государственного реестра недвижимости об объекте недвижимости
Сведения о характеристиках объекта недвижимости

На основании запроса от 12.10.2021 г., поступившего на рассмотрение 14.10.2021 г., сообщаем, что согласно записям Единого государственного реестра недвижимости:

Сооружение			
вид объекта недвижимости			
Лист № ____ Раздела	Всего листов раздела : ____	Всего разделов: ____	Всего листов выписки: ____
14.10.2021 № 99/2021/423716238			
Кадастровый номер:		02:17:000000:1325	
Номер кадастрового квартала:	02:17:000000		
Дата присвоения кадастрового номера:	12.02.2019		
Ранее присвоенный государственный учетный номер:	данные отсутствуют		
Адрес:	Республика Башкортостан, р-н Бураевский, с/с Бадратовский		
Основная характеристика (для сооружения):	протяженность	3160	м
	тип	значение	единица измерения
Назначение:	7.4. Сооружения дорожного транспорта		
Наименование:	Строительство подъезда к д. Улеево в Бураевском районе Республики Башкортостан		
Количество этажей, в том числе подземных этажей:	данные отсутствуют		
Год ввода в эксплуатацию по завершении строительства:	2018		
Год завершения строительства:	данные отсутствуют		
Кадастровая стоимость, руб.:	909489.71		
Государственный регистратор			ФГИС ЕГРН
полное наименование должности		подпись	инициалы, фамилия

М.П.

Раздел 1

Выписка из Единого государственного реестра недвижимости об объекте недвижимости
Сведения о характеристиках объекта недвижимости

На основании запроса от 12.10.2021 г., поступившего на рассмотрение 14.10.2021 г., сообщаем, что согласно записям Единого государственного реестра недвижимости:

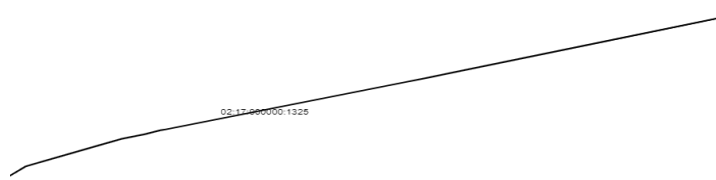
Сооружение			
вид объекта недвижимости			
Лист № ____ Раздела	Всего листов раздела : ____	Всего разделов: ____	Всего листов выписки: ____
14.10.2021 № 99/2021/423716238			
Кадастровый номер:		02:17:000000:1325	
Кадастровые номера иных объектов недвижимости, в пределах которых расположен объект недвижимости:	02:17:000000:1320, 02:17:000000:1321, 02:17:000000:235, 02:17:020601:148, 02:17:020703:16, 02:17:020703:7		
Кадастровые номера помещений, машино-мест, расположенных в здании или сооружении:	данные отсутствуют		
Кадастровые номера объектов недвижимости, из которых образован объект недвижимости:	данные отсутствуют		
Кадастровые номера образованных объектов недвижимости:	данные отсутствуют		
Сведения о включении объекта недвижимости в состав предприятия как имущественного комплекса:			
Сведения о включении объекта недвижимости в состав единого недвижимого комплекса:			
Кадастровый номер земельного участка, если входящие в состав единого недвижимого комплекса объекты недвижимости расположены на одном земельном участке	данные отсутствуют		
Виды разрешенного использования:	данные отсутствуют		
Сведения о включении объекта недвижимости в реестр объектов культурного наследия:	данные отсутствуют		
Сведения о кадастровом инженере:	Шайхутдинова Лариса Фидарисовна №02-11-298		
Статус записи об объекте недвижимости:	Сведения об объекте недвижимости имеют статус "актуальные"		
Особые отметки:	Сведения о назначении имеют статус «Актуальные незасвидетельствованные». Право (ограничение права, обременение объекта недвижимости) зарегистрировано на данный объект недвижимости с назначением отсутствует. Сведения необходимые для заполнения раздела 6 отсутствуют.		
Получатель выписки:	Рачкова Елена Сергеевна		
Государственный регистратор			ФГИС ЕГРН

Раздел 2

Выписка из Единого государственного реестра недвижимости об объекте недвижимости
Сведения о зарегистрированных правах

Сооружение		
вид объекта недвижимости		
Лист № ____ Раздела	Всего листов раздела : ____	Всего разделов: ____
Всего листов выписки: ____		
14.10.2021 № 99/2021/423716238		
Кадастровый номер:		02:17:000000:1325
1. Правообладатель (правообладатели):	1.1.	Муниципальный район Бураевский район Республики Башкортостан
2. Вид, номер и дата государственной регистрации права:	2.1.	Собственность, № 02:17:000000:1325-02/120/2021-1 от 08.07.2021
3. Ограничение прав и обременение объекта недвижимости:		не зарегистрировано
5. Заявленные в судебном порядке права требования:		данные отсутствуют
6. Сведения о возражении в отношении зарегистрированного права:		данные отсутствуют
7. Сведения о наличии решения об изъятии объекта недвижимости для государственных и муниципальных нужд:		данные отсутствуют
8. Сведения о невозможности государственной регистрации без личного участия правообладателя или его законного представителя:		
9. Правопритязания и сведения о наличии поступивших, но не рассмотренных заявлений о проведении государственной регистрации права (перехода, прекращения права), ограничения права или обременения объекта недвижимости, сделки в отношении объекта недвижимости:		данные отсутствуют
10. Сведения об осуществлении государственной регистрации сделки, права, ограничения права без необходимого в силу закона согласия третьего лица, органа:		данные отсутствуют
Государственный регистратор		ФГИС ЕГРН
полное наименование должности	подпись	инициалы, фамилия

М.П.

Сооружение			
вид объекта недвижимости			
Лист № ____ Раздела	Всего листов раздела : ____	Всего разделов: ____	Всего листов выписки: ____
14.10.2021 № 99/2021/423716238			
Кадастровый номер:		02:17:000000:1325	
Схема расположения объекта недвижимости (части объекта недвижимости) на земельном участке(ах)			
			
Масштаб 1:	Условные обозначения:		
Государственный регистратор		ФГИС ЕГРН	
полное наименование должности		подпись	инициалы, фамилия

М.П.

Раздел 5.1

Выписка из Единого государственного реестра недвижимости об объекте недвижимости
Описание местоположения объекта недвижимости

Сооружение						
вид объекта недвижимости						
Лист № ____ Раздела	Всего листов раздела : ____		Всего разделов: ____		Всего листов выписки: ____	
14.10.2021 № 99/2021/423716238						
Кадастровый номер:			02:17:000000:1325			
1. Сведения о координатах характерных точек контура объекта недвижимости						
Система координат: МСК-02, зона 1						
Зона №						
Номер точки	Координаты, м		Радиус, м	Средняя квадратическая погрешность определения координат характерных точек контура, м	Глубина, высота, м	
	X	Y			H1	H2
1	2	3	4	5	6	7
1	769500.69	1316892.43	данные отсутствуют	данные отсутствуют		
2	769198.48	1315744.95	данные отсутствуют	данные отсутствуют		
3	769169.71	1315635.65	данные отсутствуют	данные отсутствуют		
4	769141.61	1315526.22	данные отсутствуют	данные отсутствуют		
5	768887.23	1314523	данные отсутствуют	данные отсутствуют		
6	768882.6	1314499.06	данные отсутствуют	данные отсутствуют		
7	768861.02	1314433.41	данные отсутствуют	данные отсутствуют		
8	768835.9	1314335.58	данные отсутствуют	данные отсутствуют		
9	768800.91	1314240.84	данные отсутствуют	данные отсутствуют		
10	768713.19	1314003.32	данные отсутствуют	данные отсутствуют		
11	768684.89	1313926.68	данные отсутствуют	данные отсутствуют		
12	768634.12	1313860.36	данные отсутствуют	данные отсутствуют		
2. Сведения о предельных высоте и глубине конструктивных элементов объекта недвижимости						
Предельная глубина конструктивных элементов объекта недвижимости, м				данные отсутствуют		
Предельная высота конструктивных элементов объекта недвижимости, м				данные отсутствуют		
Государственный регистратор			ФГИС ЕГРН			
полное наименование должности			подпись	инициалы, фамилия		

М.П.

Сооружение			
вид объекта недвижимости			
Лист № ____ Раздела	Всего листов раздела : ____	Всего разделов: ____	Всего листов выписки: ____
14.10.2021 № 99/2021/423716238			
Кадастровый номер:		02:17:000000:1325	

3. Сведения о характерных точках пересечения контура объекта недвижимости с контуром (контурами) иных зданий, сооружений, объектов незавершенного строительства

Система координат						
Зона №						
Номера характерных точек контура	Координаты, м		Средняя квадратическая погрешность определения координат характерных точек контура, м	Глубина, высота, м		Кадастровые номера иных объектов недвижимости, с контурами которых пересекается контур данного объекта недвижимости
	X	Y		Н1	Н2	
1	2	3	4	5	6	7

Государственный регистратор		ФГИС ЕГРН
полное наименование должности	подпись	инициалы, фамилия

М.П.

Выписка из Единого государственного реестра недвижимости об объекте недвижимости
Сведения о характеристиках объекта недвижимости

На основании запроса от 10.10.2021 г., поступившего на рассмотрение 11.10.2021 г., сообщаем, что согласно записям Единого государственного реестра недвижимости:

Сооружение			
вид объекта недвижимости			
Лист № ____ Раздела	Всего листов раздела : ____	Всего разделов: ____	Всего листов выписки: ____
11.10.2021 № 99/2021/422975801			
Кадастровый номер:		02:22:000000:3565	
Номер кадастрового квартала:	02:00:000000		
Дата присвоения кадастрового номера:	07.02.2014		
Ранее присвоенный государственный учетный номер:	Условный номер: 02:401:447:0000:65, Инвентарный номер: 447		
Адрес:	Республика Башкортостан, Дюртюлинский р-н		
Основная характеристика (для сооружения):	протяженность	24380	м
	тип	значение	единица измерения
Назначение:	иные сооружения		
Наименование:	ВЛ 35 кВ Аргамак-Кангышево с ВЛ 35 кВ Отп. ПС Зейлово		
Количество этажей, в том числе подземных этажей:	данные отсутствуют		
Год ввода в эксплуатацию по завершении строительства:	1984		
Год завершения строительства:	данные отсутствуют		
Кадастровая стоимость, руб.:	46.17		
Государственный регистратор		ФГИС ЕГРН	
полное наименование должности		подпись	инициалы, фамилия

М.П.

Раздел 1

Выписка из Единого государственного реестра недвижимости об объекте недвижимости
Сведения о характеристиках объекта недвижимости

На основании запроса от 10.10.2021 г., поступившего на рассмотрение 11.10.2021 г., сообщаем, что согласно записям Единого государственного реестра недвижимости:

Сооружение			
вид объекта недвижимости			
Лист № ____ Раздела	Всего листов раздела : ____	Всего разделов: ____	Всего листов выписки: ____
11.10.2021 № 99/2021/422975801			
Кадастровый номер:		02:22:000000:3565	

Кадастровые номера иных объектов недвижимости, в пределах которых расположен объект недвижимости:	02:22:151002:184, 02:22:150401:68, 02:22:150401:69, 02:22:150401:70, 02:22:150401:72, 02:22:150401:71, 02:22:150401:73, 02:22:000000:3957, 02:22:151602:9, 02:22:151602:10, 02:22:151602:11, 02:22:151602:12, 02:22:151602:13, 02:22:151602:14, 02:22:151602:15, 02:22:151602:16, 02:22:151602:17, 02:22:151602:18, 02:22:151602:19, 02:22:151602:20, 02:22:151602:21, 02:22:151602:22, 02:22:151601:131, 02:22:151601:130, 02:22:150601:21, 02:22:150601:20, 02:22:150601:10, 02:22:151602:4, 02:22:151602:5, 02:22:151601:3, 02:22:151601:61, 02:22:150401:24, 02:22:150601:19, 02:22:150601:29, 02:22:150601:18, 02:22:150601:17, 02:22:150601:16, 02:22:150601:15, 02:22:150601:14, 02:22:150601:13, 02:22:150601:24, 02:22:150601:12, 02:22:150601:11, 02:22:010201:46, 02:22:000000:3882, 02:22:000000:3658, 02:22:000000:3657, 02:22:000000:3656, 02:22:010201:44, 02:22:000000:3655, 02:22:010201:45, 02:22:010201:36, 02:22:000000:3661, 02:22:000000:3660, 02:22:010201:43, 02:22:010201:42, 02:22:010201:41, 02:22:010201:40, 02:22:150802:34, 02:22:150802:33, 02:22:150802:9, 02:22:150802:45, 02:22:150802:44, 02:22:150802:43, 02:22:150802:42, 02:22:150802:35, 02:22:150802:41, 02:22:150802:40, 02:22:150802:39, 02:22:150802:38, 02:22:150802:37, 02:22:150802:36, 02:22:150802:32, 02:22:150802:31, 02:22:150802:30, 02:22:150802:29, 02:22:150802:28, 02:22:150802:27, 02:22:150802:26, 02:22:150802:25, 02:22:150802:24, 02:22:150802:23, 02:22:150802:22, 02:22:150802:21, 02:22:150802:48, 02:22:150802:20, 02:22:150802:19, 02:22:150802:18, 02:22:140101:7, 02:22:140101:32, 02:22:140101:31, 02:22:140101:30, 02:22:140101:29, 02:22:140101:28, 02:22:140101:27, 02:22:140101:26, 02:22:140101:25, 02:22:140101:24, 02:22:140101:23, 02:22:140101:22, 02:22:140101:21, 02:22:140101:20, 02:22:140101:5, 02:22:140101:19, 02:22:140101:18, 02:70:012601:4, 02:22:140101:17, 02:22:140101:16, 02:22:140101:15, 02:22:140402:5, 02:22:140402:35, 02:22:140402:19, 02:22:140402:38, 02:22:140402:3, 02:22:000000:3756, 02:22:000000:3755, 02:22:000000:3754, 02:22:000000:3753, 02:22:000000:3752, 02:22:000000:3751, 02:22:000000:3750, 02:22:140402:17, 02:22:140402:18, 02:22:140402:16, 02:22:140402:15, 02:22:000000:325, 02:22:140101:14, 02:22:140101:9, 02:22:000000:327, 02:22:140101:35, 02:22:140101:34, 02:22:140101:33, 02:22:140101:11, 02:22:140101:36, 02:22:140101:37, 02:22:140501:281, 02:22:140402:34, 02:22:140402:33, 02:22:140402:32, 02:22:140402:31, 02:22:140402:30, 02:22:140402:29, 02:22:140402:28, 02:22:140402:27, 02:22:140402:26, 02:22:140402:25, 02:22:140402:24, 02:22:140402:23, 02:22:140402:22, 02:22:140402:21, 02:22:140402:20, 02:70:013001:8, 02:70:013001:6, 02:70:013001:7, 02:70:012901:1, 02:70:012901:5, 02:70:012801:6, 02:70:012801:26, 02:70:012801:7, 02:70:012801:25, 02:70:012801:2, 02:70:012801:24, 02:70:012701:1, 02:70:012801:23, 02:70:012601:1, 02:70:012601:50, 02:70:012601:64, 02:70:012601:18, 02:70:012203:4, 02:70:012203:5, 02:70:012203:19, 02:22:000000:3587, 02:22:000000:3749, 02:22:000000:3974, 02:22:140402:36, 02:70:012203:13, 02:22:000000:232, 02:22:000000:87, 02:22:000000:262, 02:22:000000:162, 02:22:000000:239, 02:22:000000:247, 02:22:000000:147, 02:22:000000:246, 02:22:150601:4, 02:22:010201:7, 02:22:010201:3, 02:22:150802:2, 02:22:150802:3, 02:22:000000:157
Кадастровые номера помещений, машино-мест, расположенных в здании или сооружении:	данные отсутствуют

Кадастровые номера объектов недвижимости, из которых образован объект недвижимости:	данные отсутствуют	
Кадастровые номера образованных объектов недвижимости:	данные отсутствуют	
Сведения о включении объекта недвижимости в состав предприятия как имущественного комплекса:		
Сведения о включении объекта недвижимости в состав единого недвижимого комплекса:		
Кадастровый номер земельного участка, если входящие в состав единого недвижимого комплекса объекты недвижимости расположены на одном земельном участке	данные отсутствуют	
Виды разрешенного использования:	данные отсутствуют	
Сведения о включении объекта недвижимости в реестр объектов культурного наследия:	данные отсутствуют	
Сведения о кадастровом инженерере:	Теплых Алёна Александровна №02-14-1127, ООО "ГеоПлюс"	
Статус записи об объекте недвижимости:	Сведения об объекте недвижимости имеют статус "актуальные, ранее учтенные"	
Особые отметки:	Сведения о назначении имеют статус «Актуальные незасвидетельствованные». Право (ограничение права, обременение объекта недвижимости) зарегистрировано на данный объект недвижимости с назначением отсутствует. Сведения необходимые для заполнения раздела 6 отсутствуют.	
Получатель выписки:	Рачкова Елена Сергеевна	
Государственный регистратор		ФГИС ЕГРН
полное наименование должности	подпись	инициалы, фамилия

М.П.


Раздел 2

Выписка из Единого государственного реестра недвижимости об объекте недвижимости
Сведения о зарегистрированных правах

Сооружение			
вид объекта недвижимости			
Лист № ____ Раздела	Всего листов раздела : ____	Всего разделов: ____	Всего листов выписки: ____
11.10.2021 № 99/2021/422975801			
Кадастровый номер:		02:22:000000:3565	
1.	Правообладатель (правообладатели):	1.1.	Общество с ограниченной ответственностью "Башкирские распределительные электрические сети", ИНН: 0277071467
2.	Вид, номер и дата государственной регистрации права:	2.1.	Собственность, № 02-04-01/241/2005-079 от 12.12.2005
3.	Ограничение прав и обременение объекта недвижимости:		не зарегистрировано
5.	Заявленные в судебном порядке права требования:		данные отсутствуют
6.	Сведения о возражении в отношении зарегистрированного права:		данные отсутствуют
7.	Сведения о наличии решения об изъятии объекта недвижимости для государственных и муниципальных нужд:		данные отсутствуют
8.	Сведения о невозможности государственной регистрации без личного участия правообладателя или его законного представителя:		
9.	Правопритязания и сведения о наличии поступивших, но не рассмотренных заявлений о проведении государственной регистрации права (перехода, прекращения права), ограничения права или обременения объекта недвижимости, сделки в отношении объекта недвижимости:		данные отсутствуют
10.	Сведения об осуществлении государственной регистрации сделки, права, ограничения права без необходимого в силу закона согласия третьего лица, органа:		данные отсутствуют
Государственный регистратор			ФГИС ЕГРН
полное наименование должности		подпись	инициалы, фамилия

М.П.

Описание местоположения объекта недвижимости

Сооружение			
вид объекта недвижимости			
Лист № ____ Раздела	Всего листов раздела : ____	Всего разделов: ____	Всего листов выписки: ____
11.10.2021 № 99/2021/422975801			
Кадастровый номер:		02:22:000000:3565	
Схема расположения объекта недвижимости (части объекта недвижимости) на земельном участке(ах)			
			
Масштаб 1:	Условные обозначения:		
Государственный регистратор		ФГИС ЕГРН	
полное наименование должности		подпись	инициалы, фамилия
М.П.			

Раздел 5.1

Выписка из Единого государственного реестра недвижимости об объекте недвижимости

Описание местоположения объекта недвижимости

Сооружение						
вид объекта недвижимости						
Лист № ____ Раздела	Всего листов раздела : ____		Всего разделов: ____		Всего листов выписки: ____	
11.10.2021 № 99/2021/422975801						
Кадастровый номер:			02:22:000000:3565			
1. Сведения о координатах характерных точек контура объекта недвижимости						
Система координат: МСК-02, зона 1						
Зона №						
Номер точки	Координаты, м		Радиус, м	Средняя квадратическая погрешность определения координат характерных точек контура, м	Глубина, высота, м	
	X	Y			H1	H2
1	2	3	4	5	6	7
1.1	739467.84	1298057.2	данные отсутствуют	0.5		
1.2	739521.73	1298114.82	данные отсутствуют	0.5		
1.3	739616.08	1298215.68	данные отсутствуют	0.5		
1.4	739725.65	1298334.74	данные отсутствуют	0.5		
1.5	739829.55	1298446.6	данные отсутствуют	0.5		
1.6	739932.06	1298557.93	данные отсутствуют	0.5		
1.7	740034.62	1298669.33	данные отсутствуют	0.5		
1.8	740138.16	1298781.79	данные отсутствуют	0.5		
1.9	740242.93	1298895.12	данные отсутствуют	0.5		
1.10	740346.88	1299007.86	данные отсутствуют	0.5		
1.11	740449.09	1299118.71	данные отсутствуют	0.5		
1.12	740556.79	1299235.51	данные отсутствуют	0.5		
1.13	740655.59	1299342.67	данные отсутствуют	0.5		
Государственный регистратор			ФГИС ЕГРН			
полное наименование должности			подпись	инициалы, фамилия		
М.П.						

Сооружение			
вид объекта недвижимости			
Лист № ____ Раздела	Всего листов раздела : ____	Всего разделов: ____	Всего листов выписки: ____
11.10.2021 № 99/2021/422975801			
Кадастровый номер:		02:22:000000:3565	

Номер точки	Координаты, м		Радиус, м	Средняя квадратическая погрешность определения координат характерных точек контура, м	Глубина, высота, м	
	X	Y			H1	H2
1	2	3	4	5	6	7
1.14	740770.73	1299467.23	данные отсутствуют	0.5		
1.15	740885.03	1299591.16	данные отсутствуют	0.5		
1.16	740993.11	1299736.44	данные отсутствуют	0.5		
1.17	741087.32	1299862.22	данные отсутствуют	0.5		
1.18	741179.11	1299980.64	данные отсутствуют	0.5		
1.19	741261.08	1300093.82	данные отсутствуют	0.5		
1.20	741345.96	1300192.74	данные отсутствуют	0.5		
1.21	741434.91	1300262.39	данные отсутствуют	0.5		
1.22	741517.17	1300321.23	данные отсутствуют	0.5		
1.23	741653.69	1300417.75	данные отсутствуют	0.5		
1.24	741785.2	1300511.31	данные отсутствуют	0.5		
1.25	741911.08	1300600.81	данные отсутствуют	0.5		
1.26	742034.75	1300688.48	данные отсутствуют	0.5		
1.27	742159.4	1300777	данные отсутствуют	0.5		

Государственный регистратор		ФГИС ЕГРН
полное наименование должности	подпись	инициалы, фамилия

М.П.

Сооружение			
вид объекта недвижимости			
Лист № ____ Раздела	Всего листов раздела : ____	Всего разделов: ____	Всего листов выписки: ____
11.10.2021 № 99/2021/422975801			
Кадастровый номер:		02:22:000000:3565	

Номер точки	Координаты, м		Радиус, м	Средняя квадратическая погрешность определения координат характерных точек контура, м	Глубина, высота, м	
	X	Y			H1	H2
1	2	3	4	5	6	7
1.28	742279.61	1300862.29	данные отсутствуют	0.5		
1.29	742412.51	1300956.46	данные отсутствуют	0.5		
1.30	742545.83	1301047.91	данные отсутствуют	0.5		
1.31	742686.96	1301125.97	данные отсутствуют	0.5		
1.32	742826.37	1301206.06	данные отсутствуют	0.5		
1.33	742968.59	1301281.95	данные отсутствуют	0.5		
1.34	743110.41	1301358.16	данные отсутствуют	0.5		
1.35	743278.58	1301448.43	данные отсутствуют	0.5		
1.36	743392.56	1301509.64	данные отсутствуют	0.5		
1.37	743546.49	1301554.99	данные отсутствуют	0.5		
1.38	743692.37	1301597.97	данные отсутствуют	0.5		
1.39	743845.99	1301643.38	данные отсутствуют	0.5		
1.40	744008.48	1301691.42	данные отсутствуют	0.5		
1.41	744171.45	1301739.6	данные отсутствуют	0.5		

Государственный регистратор		ФГИС ЕГРН
полное наименование должности	подпись	инициалы, фамилия

М.П.

Сооружение			
вид объекта недвижимости			
Лист № ____ Раздела	Всего листов раздела : ____	Всего разделов: ____	Всего листов выписки: ____
11.10.2021 № 99/2021/422975801			
Кадастровый номер:		02:22:000000:3565	

Номер точки	Координаты, м		Радиус, м	Средняя квадратическая погрешность определения координат характерных точек контура, м	Глубина, высота, м	
	X	Y			H1	H2
1	2	3	4	5	6	7
1.42	744327.53	1301785.74	данные отсутствуют	0.5		
1.43	744491.87	1301834.32	данные отсутствуют	0.5		
1.44	744545.06	1301974.13	данные отсутствуют	0.5		
1.45	744603.03	1302126.55	данные отсутствуют	0.5		
1.46	744663.74	1302286.16	данные отсутствуют	0.5		
1.47	744721.25	1302437.36	данные отсутствуют	0.5		
1.48	744788.41	1302613.92	данные отсутствуют	0.5		
1.49	744845.46	1302763.91	данные отсутствуют	0.5		
1.50	744902.44	1302913.69	данные отсутствуют	0.5		
1.51	744943.23	1303019.88	данные отсутствуют	0.5		
1.52	744999.1	1303165.29	данные отсутствуют	0.5		
1.53	745056.58	1303314.91	данные отсутствуют	0.5		
1.54	745113.98	1303464.33	данные отсутствуют	0.5		
1.55	745183.12	1303478.59	данные отсутствуют	0.5		

Государственный регистратор		ФГИС ЕГРН
полное наименование должности	подпись	инициалы, фамилия

М.П.

Сооружение			
вид объекта недвижимости			
Лист № ____ Раздела	Всего листов раздела : ____	Всего разделов: ____	Всего листов выписки: ____
11.10.2021 № 99/2021/422975801			
Кадастровый номер:		02:22:000000:3565	

Номер точки	Координаты, м		Радиус, м	Средняя квадратическая погрешность определения координат характерных точек контура, м	Глубина, высота, м	
	X	Y			H1	H2
1	2	3	4	5	6	7
1.56	745308.25	1303504.39	данные отсутствуют	0.5		
1.57	745468.54	1303537.43	данные отсутствуют	0.5		
1.58	745629.95	1303570.71	данные отсутствуют	0.5		
1.59	745786.28	1303602.94	данные отсутствуют	0.5		
1.60	745946.07	1303635.89	данные отсутствуют	0.5		
1.61	746105.49	1303668.76	данные отсутствуют	0.5		
1.62	746277.47	1303704.21	данные отсутствуют	0.5		
1.63	746445.06	1303738.77	данные отсутствуют	0.5		
1.64	746602.98	1303771.33	данные отсутствуют	0.5		
1.65	746770.57	1303805.88	данные отсутствуют	0.5		
1.66	747098.58	1303873.51	данные отсутствуют	0.5		
1.67	747235.17	1303847.51	данные отсутствуют	0.5		
1.68	747340.64	1303827.43	данные отсутствуют	0.5		
1.69	747455.77	1303805.51	данные отсутствуют	0.5		

Государственный регистратор		ФГИС ЕГРН
полное наименование должности	подпись	инициалы, фамилия

М.П.

Сооружение			
вид объекта недвижимости			
Лист № ____ Раздела	Всего листов раздела : ____	Всего разделов: ____	Всего листов выписки: ____
11.10.2021 № 99/2021/422975801			
Кадастровый номер:		02:22:000000:3565	

Номер точки	Координаты, м		Радиус, м	Средняя квадратическая погрешность определения координат характерных точек контура, м	Глубина, высота, м	
	X	Y			H1	H2
1	2	3	4	5	6	7
1.70	747606.57	1303776.81	данные отсутствуют	0.5		
1.71	747746.2	1303749.98	данные отсутствуют	0.5		
1.72	747886.21	1303723.08	данные отсутствуют	0.5		
1.73	748021.84	1303697.5	данные отсутствуют	0.5		
1.74	748348.4	1303635.91	данные отсутствуют	0.5		
1.75	748469.04	1303525.91	данные отсутствуют	0.5		
1.76	748593.05	1303412.83	данные отсутствуют	0.5		
1.77	748708.08	1303307.94	данные отсутствуют	0.5		
1.78	748832.18	1303194.79	данные отсутствуют	0.5		
1.79	748837.97	1303029.44	данные отсутствуют	0.5		
1.80	748843.63	1302868.15	данные отсутствуют	0.5		
1.81	748849.64	1302696.7	данные отсутствуют	0.5		
1.82	748855.08	1302541.34	данные отсутствуют	0.5		
1.83	748860.69	1302381.53	данные отсутствуют	0.5		

Государственный регистратор		ФГИС ЕГРН
полное наименование должности	подпись	инициалы, фамилия

М.П.

Сооружение			
вид объекта недвижимости			
Лист № ____ Раздела	Всего листов раздела : ____	Всего разделов: ____	Всего листов выписки: ____
11.10.2021 № 99/2021/422975801			
Кадастровый номер:		02:22:000000:3565	

Номер точки	Координаты, м		Радиус, м	Средняя квадратическая погрешность определения координат характерных точек контура, м	Глубина, высота, м	
	X	Y			H1	H2
1	2	3	4	5	6	7
1.84	748866.19	1302224.47	данные отсутствуют	0.5		
1.85	748870.95	1302088.65	данные отсутствуют	0.5		
1.86	748874.52	1301986.91	данные отсутствуют	0.5		
1.87	748810.77	1301884.7	данные отсутствуют	0.5		
1.88	748750.07	1301787.39	данные отсутствуют	0.5		
1.89	748856.53	1301640.1	данные отсутствуют	0.5		
1.90	748947.36	1301514.42	данные отсутствуют	0.5		
1.91	749042.44	1301382.87	данные отсутствуют	0.5		
1.92	749151.57	1301232.63	данные отсутствуют	0.5		
2.1	738666.96	1291008.19	данные отсутствуют	0.5		
2.2	738471.86	1291095.91	данные отсутствуют	0.5		
2.3	738324.61	1291162.12	данные отсутствуют	0.5		
2.4	738152.89	1291239.32	данные отсутствуют	0.5		
2.5	737997.88	1291309.02	данные отсутствуют	0.5		

Государственный регистратор		ФГИС ЕГРН
полное наименование должности	подпись	инициалы, фамилия

М.П.

Сооружение			
вид объекта недвижимости			
Лист № ____ Раздела	Всего листов раздела : ____	Всего разделов: ____	Всего листов выписки: ____
11.10.2021 № 99/2021/422975801			
Кадастровый номер:		02:22:000000:3565	

Номер точки	Координаты, м		Радиус, м	Средняя квадратическая погрешность определения координат характерных точек контура, м	Глубина, высота, м	
	X	Y			H1	H2
1	2	3	4	5	6	7
2.6	737960.06	1291470.4	данные отсутствуют	0.5		
2.7	737923.03	1291628.45	данные отсутствуют	0.5		
2.8	737885.39	1291782.05	данные отсутствуют	0.5		
2.9	737844.25	1291949.95	данные отсутствуют	0.5		
2.10	737804.31	1292112.91	данные отсутствуют	0.5		
2.11	737765.5	1292271.31	данные отсутствуют	0.5		
2.12	737726.19	1292431.71	данные отсутствуют	0.5		
2.13	737684.51	1292601.81	данные отсутствуют	0.5		
2.14	737651.52	1292736.45	данные отсутствуют	0.5		
2.15	737626.17	1292839.9	данные отсутствуют	0.5		
2.16	737587.65	1292997.09	данные отсутствуют	0.5		
2.17	737550.44	1293148.95	данные отсутствуют	0.5		
2.18	737565.82	1293325.14	данные отсутствуют	0.5		
2.19	737579.46	1293481.2	данные отсутствуют	0.5		

Государственный регистратор		ФГИС ЕГРН	
полное наименование должности		подпись	инициалы, фамилия

М.П.

Сооружение			
вид объекта недвижимости			
Лист № ____ Раздела	Всего листов раздела : ____	Всего разделов: ____	Всего листов выписки: ____
11.10.2021 № 99/2021/422975801			
Кадастровый номер:		02:22:000000:3565	

Номер точки	Координаты, м		Радиус, м	Средняя квадратическая погрешность определения координат характерных точек контура, м	Глубина, высота, м	
	X	Y			H1	H2
1	2	3	4	5	6	7
2.20	737593.23	1293638.94	данные отсутствуют	0.5		
2.21	737607.63	1293803.83	данные отсутствуют	0.5		
2.22	737621.43	1293961.81	данные отсутствуют	0.5		
2.23	737635.45	1294122.33	данные отсутствуют	0.5		
2.24	737649.14	1294279.95	данные отсутствуют	0.5		
2.25	737662.88	1294438.21	данные отсутствуют	0.5		
2.26	737676.94	1294600.19	данные отсутствуют	0.5		
2.27	737691.13	1294763.64	данные отсутствуют	0.5		
2.28	737705.74	1294931.96	данные отсутствуют	0.5		
2.29	737720.65	1295103.64	данные отсутствуют	0.5		
2.30	737734.1	1295259.27	данные отсутствуют	0.5		
2.31	737748.93	1295430.91	данные отсутствуют	0.5		
2.32	737763.41	1295598.48	данные отсутствуют	0.5		
2.33	737776.48	1295760.98	данные отсутствуют	0.5		

Государственный регистратор		ФГИС ЕГРН	
полное наименование должности		подпись	инициалы, фамилия

М.П.

Сооружение			
вид объекта недвижимости			
Лист № ____ Раздела	Всего листов раздела : ____	Всего разделов: ____	Всего листов выписки: ____
11.10.2021 № 99/2021/422975801			
Кадастровый номер:		02:22:000000:3565	

Номер точки	Координаты, м		Радиус, м	Средняя квадратическая погрешность определения координат характерных точек контура, м	Глубина, высота, м	
	X	Y			H1	H2
1	2	3	4	5	6	7
2.34	737791.53	1295916.64	данные отсутствуют	0.5		
2.35	737805.66	1296078.9	данные отсутствуют	0.5		
2.36	737816.61	1296208.54	данные отсутствуют	0.5		
2.37	737824.07	1296285.11	данные отсутствуют	0.5		
2.38	737925.93	1296395.79	данные отсутствуют	0.5		
2.39	738031.28	1296506.15	данные отсутствуют	0.5		
2.40	738136.06	1296617.87	данные отсутствуют	0.5		
2.41	738244.15	1296732.1	данные отсутствуют	0.5		
2.42	738351.89	1296844.8	данные отсутствуют	0.5		
2.43	738455.19	1296952.85	данные отсутствуют	0.5		
2.44	738563.3	1297071.48	данные отсутствуют	0.5		
2.45	738668.49	1297186.93	данные отсутствуют	0.5		
2.46	738781.42	1297309.56	данные отсутствуют	0.5		
2.47	738883.23	1297420.11	данные отсутствуют	0.5		

Государственный регистратор		ФГИС ЕГРН
полное наименование должности	подпись	инициалы, фамилия

М.П.

Сооружение			
вид объекта недвижимости			
Лист № ____ Раздела	Всего листов раздела : ____	Всего разделов: ____	Всего листов выписки: ____
11.10.2021 № 99/2021/422975801			
Кадастровый номер:		02:22:000000:3565	

Номер точки	Координаты, м		Радиус, м	Средняя квадратическая погрешность определения координат характерных точек контура, м	Глубина, высота, м	
	X	Y			H1	H2
1	2	3	4	5	6	7
2.48	738990.84	1297536.97	данные отсутствуют	0.5		
2.49	739094.99	1297650.07	данные отсутствуют	0.5		
2.50	739201.96	1297766.23	данные отсутствуют	0.5		
2.51	739307.45	1297881.67	данные отсутствуют	0.5		
2.52	739467.84	1298057.2	данные отсутствуют	0.5		
2.53	739371.63	1298145.23	данные отсутствуют	0.5		
2.54	739282.68	1298226.61	данные отсутствуют	0.5		
2.55	739195.89	1298306.03	данные отсутствуют	0.5		
2.56	739112.43	1298382.39	данные отсутствуют	0.5		
2.57	739024.85	1298462.53	данные отсутствуют	0.5		
2.58	738934.77	1298544.95	данные отсутствуют	0.5		
2.59	738846.08	1298626.1	данные отсутствуют	0.5		
2.60	738756.14	1298708.4	данные отсутствуют	0.5		
2.61	738683.48	1298795.31	данные отсутствуют	0.5		

Государственный регистратор		ФГИС ЕГРН
полное наименование должности	подпись	инициалы, фамилия

М.П.

Сооружение			
вид объекта недвижимости			
Лист № ____ Раздела	Всего листов раздела : ____	Всего разделов: ____	Всего листов выписки: ____
11.10.2021 № 99/2021/422975801			
Кадастровый номер:		02:22:000000:3565	

Номер точки	Координаты, м		Радиус, м	Средняя квадратическая погрешность определения координат характерных точек контура, м	Глубина, высота, м	
	X	Y			H1	H2
1	2	3	4	5	6	7
2.62	738604.17	1298890.17	данные отсутствуют	0.5		
2.63	738529.81	1298979.11	данные отсутствуют	0.5		
2.64	738449.16	1299075.58	данные отсутствуют	0.5		
2.65	738467.76	1299154.96	данные отсутствуют	0.5		
2.66	738505	1299313.9	данные отсутствуют	0.5		
2.67	738523.55	1299393.04	данные отсутствуют	0.5		
2.68	738457.03	1299463.65	данные отсутствуют	0.5		
2.69	738389.61	1299535.21	данные отсутствуют	0.5		
2.70	738331.58	1299596.81	данные отсутствуют	0.5		

2. Сведения о предельных высоте и глубине конструктивных элементов объекта недвижимости		
Предельная глубина конструктивных элементов объекта недвижимости, м	данные отсутствуют	
Предельная высота конструктивных элементов объекта недвижимости, м	данные отсутствуют	
Государственный регистратор		ФГИС ЕГРН
полное наименование должности	подпись	инициалы, фамилия

М.П.

Сооружение			
вид объекта недвижимости			
Лист № ____ Раздела	Всего листов раздела : ____	Всего разделов: ____	Всего листов выписки: ____
11.10.2021 № 99/2021/422975801			
Кадастровый номер:		02:22:000000:3565	

3. Сведения о характерных точках пересечения контура объекта недвижимости с контуром (контурами) иных зданий, сооружений, объектов незавершенного строительства						
Система координат						
Зона №						
Номера характерных точек контура	Координаты, м		Средняя квадратическая погрешность определения координат характерных точек контура, м	Глубина, высота, м		Кадастровые номера иных объектов недвижимости, с контурами которых пересекается контур данного объекта недвижимости
	X	Y		H1	H2	
1	2	3	4	5	6	7
Государственный регистратор				ФГИС ЕГРН		
полное наименование должности			подпись	инициалы, фамилия		

М.П.

Выписка из Единого государственного реестра недвижимости об объекте недвижимости
Сведения о характеристиках объекта недвижимости

На основании запроса от 12.10.2021 г., поступившего на рассмотрение 12.10.2021 г., сообщаем, что согласно записям Единого государственного реестра недвижимости:

Сооружение			
вид объекта недвижимости			
Лист № ____ Раздела	Всего листов раздела : ____	Всего разделов: ____	Всего листов выписки: ____
12.10.2021 № 99/2021/423232185			
Кадастровый номер:		02:22:000000:3902	
Номер кадастрового квартала:	02:22:000000		
Дата присвоения кадастрового номера:	14.04.2015		
Ранее присвоенный государственный учетный номер:	данные отсутствуют		
Адрес:	Республика Башкортостан, Дюртюлинский район		
Основная характеристика (для сооружения):	протяженность	5925	м
	тип	значение	единица измерения
Назначение:	7.4. Сооружения дорожного транспорта		
Наименование:	автомобильная дорога подъезд к с.Суккулово		
Количество этажей, в том числе подземных этажей:	данные отсутствуют		
Год ввода в эксплуатацию по завершении строительства:	данные отсутствуют		
Год завершения строительства:	1976		
Кадастровая стоимость, руб.:	1270339.87		
Государственный регистратор			ФГИС ЕГРН
полное наименование должности		подпись	инициалы, фамилия

М.П.

Раздел 1

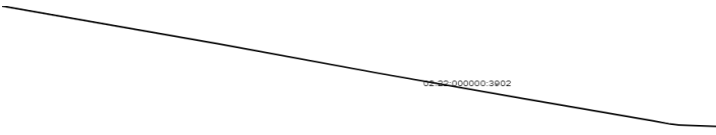
Выписка из Единого государственного реестра недвижимости об объекте недвижимости
Сведения о характеристиках объекта недвижимости

На основании запроса от 12.10.2021 г., поступившего на рассмотрение 12.10.2021 г., сообщаем, что согласно записям Единого государственного реестра недвижимости:

Сооружение			
вид объекта недвижимости			
Лист № ____ Раздела	Всего листов раздела : ____	Всего разделов: ____	Всего листов выписки: ____
12.10.2021 № 99/2021/423232185			
Кадастровый номер:		02:22:000000:3902	
Кадастровые номера иных объектов недвижимости, в пределах которых расположен объект недвижимости:	02:22:000000:3943, 02:22:000000:3968, 02:22:000000:87		
Кадастровые номера помещений, машино-мест, расположенных в здании или сооружении:	данные отсутствуют		
Кадастровые номера объектов недвижимости, из которых образован объект недвижимости:	данные отсутствуют		
Кадастровые номера образованных объектов недвижимости:	данные отсутствуют		
Сведения о включении объекта недвижимости в состав предприятия как имущественного комплекса:			
Сведения о включении объекта недвижимости в состав единого недвижимого комплекса:			
Кадастровый номер земельного участка, если входящие в состав единого недвижимого комплекса объекты недвижимости расположены на одном земельном участке	данные отсутствуют		
Виды разрешенного использования:	данные отсутствуют		
Сведения о включении объекта недвижимости в реестр объектов культурного наследия:	данные отсутствуют		
Сведения о кадастровом инженере:	Валинурова Раушания Каримовна №02-12-633		
Статус записи об объекте недвижимости:	Сведения об объекте недвижимости имеют статус "актуальные"		
Особые отметки:	: Сооружение попадает на кадастровые квартала с кадастровыми номерами 02:22:090901; 02:22:090902; 02:22:090301. Сведения о назначении имеют статус «Актуальные незасвидетельствованные». Право (ограничение права, обременение объекта недвижимости) зарегистрировано на данный объект недвижимости с назначением отсутствует. Сведения необходимые для заполнения раздела 6 отсутствуют.		
Получатель выписки:	Рачкова Елена Сергеевна		
Государственный регистратор			ФГИС ЕГРН

Выписка из Единого государственного реестра недвижимости об объекте недвижимости
Сведения о зарегистрированных правах

Сооружение		вид объекта недвижимости	
Лист № ____ Раздела	Всего листов раздела : ____	Всего разделов: ____	Всего листов выписки: ____
12.10.2021 № 99/2021/423232185			
Кадастровый номер:		02:22:000000:3902	
1.	Правообладатель (правообладатели):	1.1.	Государственное казённое учреждение Управление дорожного хозяйства Республики Башкортостан, ИНН: 0274162934
2.	Вид, номер и дата государственной регистрации права:	2.1.	Оперативное управление, № 02:22:000000:3902-02/105/2017-2 от 07.07.2017
3.	Ограничение прав и обременение объекта недвижимости:	не зарегистрировано	
1.	Правообладатель (правообладатели):	1.2.	Республика Башкортостан
2.	Вид, номер и дата государственной регистрации права:	2.2.	Собственность, № 02:22:000000:3902-02/105/2017-1 от 07.07.2017
3.	Ограничение прав и обременение объекта недвижимости:	не зарегистрировано	
5.	Заявленные в судебном порядке права требования:	данные отсутствуют	
6.	Сведения о возражении в отношении зарегистрированного права:	данные отсутствуют	
7.	Сведения о наличии решения об изъятии объекта недвижимости для государственных и муниципальных нужд:	данные отсутствуют	
8.	Сведения о невозможности государственной регистрации без личного участия правообладателя или его законного представителя:		
9.	Правопритязания и сведения о наличии поступивших, но не рассмотренных заявлений о проведении государственной регистрации права (перехода, прекращения права), ограничения права или обременения объекта недвижимости, сделки в отношении объекта недвижимости:	данные отсутствуют	
10.	Сведения об осуществлении государственной регистрации сделки, права, ограничения права без необходимого в силу закона согласия третьего лица, органа:	данные отсутствуют	
Государственный регистратор		ФГИС ЕГРН	
полное наименование должности		подпись	инициалы, фамилия

Сооружение			
вид объекта недвижимости			
Лист № ____ Раздела	Всего листов раздела : ____	Всего разделов: ____	Всего листов выписки: ____
12.10.2021 № 99/2021/423232185			
Кадастровый номер:		02:22:000000:3902	
Схема расположения объекта недвижимости (части объекта недвижимости) на земельном участке(ах)			
			
Масштаб 1:	Условные обозначения:		
Государственный регистратор		ФГИС ЕГРН	
полное наименование должности		подпись	инициалы, фамилия

М.П.

Раздел 5.1

Сооружение						
вид объекта недвижимости						
Лист № ____ Раздела	Всего листов раздела : ____		Всего разделов: ____		Всего листов выписки: ____	
12.10.2021 № 99/2021/423232185						
Кадастровый номер:			02:22:000000:3902			
1. Сведения о координатах характерных точек контура объекта недвижимости						
Система координат: МСК-02, зона 1						
Зона №						
Номер точки	Координаты, м		Радиус, м	Средняя квадратическая погрешность определения координат характерных точек контура, м	Глубина, высота, м	
	X	Y			H1	H2
1	2	3	4	5	6	7
1	735355.64	1286543.98	данные отсутствуют	данные отсутствуют		
2	734958.74	1288304.87	данные отсутствуют	данные отсутствуют		
3	734658.45	1289581.3	данные отсутствуют	данные отсутствуют		
4	734398.99	1290735.28	данные отсутствуют	данные отсутствуют		
5	734164.93	1291793.98	данные отсутствуют	данные отсутствуют		
6	734133.18	1291926.44	данные отсутствуют	данные отсутствуют		
7	734124.11	1291992.66	данные отсутствуют	данные отсутствуют		
8	734108.68	1292292.95	данные отсутствуют	данные отсутствуют		
2. Сведения о предельных высоте и глубине конструктивных элементов объекта недвижимости						
Предельная глубина конструктивных элементов объекта недвижимости, м				данные отсутствуют		
Предельная высота конструктивных элементов объекта недвижимости, м				данные отсутствуют		
Государственный регистратор			ФГИС ЕГРН			
полное наименование должности			подпись	инициалы, фамилия		

М.П.

Сооружение			
вид объекта недвижимости			
Лист № ____ Раздела	Всего листов раздела : ____	Всего разделов: ____	Всего листов выписки: ____
12.10.2021 № 99/2021/423232185			
Кадастровый номер:		02:22:000000:3902	

3. Сведения о характерных точках пересечения контура объекта недвижимости с контуром (контурами) иных зданий, сооружений, объектов незавершенного строительства

Система координат
Зона №

Номера характерных точек контура	Координаты, м		Средняя квадратическая погрешность определения координат характерных точек контура, м	Глубина, высота, м		Кадастровые номера иных объектов недвижимости, с контурами которых пересекается контур данного объекта недвижимости
	X	Y		Н1	Н2	
1	2	3	4	5	6	7

Государственный регистратор		ФГИС ЕГРН
полное наименование должности	подпись	инициалы, фамилия

М.П.

Выписка из Единого государственного реестра недвижимости об объекте недвижимости
Сведения о характеристиках объекта недвижимости

На основании запроса от 12.10.2021 г., поступившего на рассмотрение 12.10.2021 г., сообщаем, что согласно записям Единого государственного реестра недвижимости:

Сооружение			
вид объекта недвижимости			
Лист № ____ Раздела	Всего листов раздела : ____	Всего разделов: ____	Всего листов выписки: ____
12.10.2021 № 99/2021/423230421			
Кадастровый номер:		02:22:000000:3908	
Номер кадастрового квартала:	02:22:000000		
Дата присвоения кадастрового номера:	15.04.2015		
Ранее присвоенный государственный учетный номер:	данные отсутствуют		
Адрес:	Республика Башкортостан, Дюртюлинский район		
Основная характеристика (для сооружения):	протяженность	5104	м
	тип	значение	единица измерения
Назначение:	7.4. Сооружения дорожного транспорта		
Наименование:	автомобильная дорога Султанбеково - Таймурзино		
Количество этажей, в том числе подземных этажей:	данные отсутствуют		
Год ввода в эксплуатацию по завершении строительства:	данные отсутствуют		
Год завершения строительства:	1980		
Кадастровая стоимость, руб.:	данные отсутствуют		
Государственный регистратор			ФГИС ЕГРН
полное наименование должности		подпись	инициалы, фамилия

М.П.

Раздел 1


Выписка из Единого государственного реестра недвижимости об объекте недвижимости
Сведения о характеристиках объекта недвижимости

На основании запроса от 12.10.2021 г., поступившего на рассмотрение 12.10.2021 г., сообщаем, что согласно записям Единого государственного реестра недвижимости:

Сооружение			
вид объекта недвижимости			
Лист № ____ Раздела	Всего листов раздела : ____	Всего разделов: ____	Всего листов выписки: ____
12.10.2021 № 99/2021/423230421			
Кадастровый номер:		02:22:000000:3908	
Кадастровые номера иных объектов недвижимости, в пределах которых расположен объект недвижимости:	02:22:000000:87, 02:22:000000:152, 02:22:000000:280, 02:22:070102:272, 02:22:070301:3, 02:22:070301:91, 02:22:000000:279, 02:22:000000:3972		
Кадастровые номера помещений, машино-мест, расположенных в здании или сооружении:	данные отсутствуют		
Кадастровые номера объектов недвижимости, из которых образован объект недвижимости:	данные отсутствуют		
Кадастровые номера образованных объектов недвижимости:	данные отсутствуют		
Сведения о включении объекта недвижимости в состав предприятия как имущественного комплекса:			
Сведения о включении объекта недвижимости в состав единого недвижимого комплекса:			
Кадастровый номер земельного участка, если входящие в состав единого недвижимого комплекса объекты недвижимости расположены на одном земельном участке	данные отсутствуют		
Виды разрешенного использования:	данные отсутствуют		
Сведения о включении объекта недвижимости в реестр объектов культурного наследия:	данные отсутствуют		
Сведения о кадастровом инженере:	Валинурова Раушания Каримовна №02-12-633		
Статус записи об объекте недвижимости:	Сведения об объекте недвижимости имеют статус "актуальные"		
Особые отметки:	Сведения о назначении имеют статус «Актуальные незасвидетельствованные». Право (ограничение права, обременение объекта недвижимости) зарегистрировано на данный объект недвижимости с назначением отсутствует. Сведения необходимые для заполнения раздела 6 отсутствуют.		
Получатель выписки:	Рачкова Елена Сергеевна		
Государственный регистратор			ФГИС ЕГРН

Выписка из Единого государственного реестра недвижимости об объекте недвижимости
Сведения о зарегистрированных правах

Сооружение		вид объекта недвижимости	
Лист № ____ Раздела	Всего листов раздела : ____	Всего разделов: ____	Всего листов выписки: ____
12.10.2021 № 99/2021/423230421			
Кадастровый номер:		02:22:000000:3908	
1.	Правообладатель (правообладатели):	1.1.	Государственное казённое учреждение Управление дорожного хозяйства Республики Башкортостан, ИНН: 0274162934
2.	Вид, номер и дата государственной регистрации права:	2.1.	Оперативное управление, № 02:22:000000:3908-02/105/2017-2 от 03.07.2017
3.	Ограничение прав и обременение объекта недвижимости:	не зарегистрировано	
1.	Правообладатель (правообладатели):	1.2.	Республика Башкортостан
2.	Вид, номер и дата государственной регистрации права:	2.2.	Собственность, № 02:22:000000:3908-02/105/2017-1 от 03.07.2017
3.	Ограничение прав и обременение объекта недвижимости:	не зарегистрировано	
5.	Заявленные в судебном порядке права требования:	данные отсутствуют	
6.	Сведения о возражении в отношении зарегистрированного права:	данные отсутствуют	
7.	Сведения о наличии решения об изъятии объекта недвижимости для государственных и муниципальных нужд:	данные отсутствуют	
8.	Сведения о невозможности государственной регистрации без личного участия правообладателя или его законного представителя:		
9.	Правопритязания и сведения о наличии поступивших, но не рассмотренных заявлений о проведении государственной регистрации права (перехода, прекращения права), ограничения права или обременения объекта недвижимости, сделки в отношении объекта недвижимости:	данные отсутствуют	
10.	Сведения об осуществлении государственной регистрации сделки, права, ограничения права без необходимого в силу закона согласия третьего лица, органа:	данные отсутствуют	
Государственный регистратор		ФГИС ЕГРН	
полное наименование должности		подпись	инициалы, фамилия

Сооружение			
вид объекта недвижимости			
Лист № ____ Раздела	Всего листов раздела : ____	Всего разделов: ____	Всего листов выписки: ____
12.10.2021 № 99/2021/423230421			
Кадастровый номер:		02:22:000000:3908	
Схема расположения объекта недвижимости (части объекта недвижимости) на земельном участке(ах)			
			
Масштаб 1:	Условные обозначения:		
Государственный регистратор		ФГИС ЕГРН	
полное наименование должности		подпись	инициалы, фамилия

М.П.

Раздел 5.1

Сооружение						
вид объекта недвижимости						
Лист № ____ Раздела	Всего листов раздела : ____		Всего разделов: ____		Всего листов выписки: ____	
12.10.2021 № 99/2021/423230421						
Кадастровый номер:			02:22:000000:3908			
1. Сведения о координатах характерных точек контура объекта недвижимости						
Система координат: МСК-02, зона 1						
Зона №						
Номер точки	Координаты, м		Радиус, м	Средняя квадратическая погрешность определения координат характерных точек контура, м	Глубина, высота, м	
	X	Y			H1	H2
1	2	3	4	5	6	7
1	734955.48	1288299.21	данные отсутствуют	0.5		
2	734824.49	1288282.73	данные отсутствуют	0.5		
3	734223.7	1288204.3	данные отсутствуют	0.5		
4	734153.89	1288189.4	данные отсутствуют	0.5		
5	734055.85	1288145.48	данные отсутствуют	0.5		
6	733883.29	1288063.9	данные отсутствуют	0.5		
7	733868.39	1288056.85	данные отсутствуют	0.5		
8	733820.54	1287994.1	данные отсутствуют	0.5		
9	733663.68	1287750.17	данные отсутствуют	0.5		
10	733640.93	1287725.07	данные отсутствуют	0.5		
11	733607.2	1287697.62	данные отсутствуют	0.5		
12	733541.32	1287645.85	данные отсутствуют	0.5		
13	733525.63	1287632.52	данные отсутствуют	0.5		
Государственный регистратор			ФГИС ЕГРН			
полное наименование должности			подпись	инициалы, фамилия		

М.П.

Сооружение			
вид объекта недвижимости			
Лист № ____ Раздела	Всего листов раздела : ____	Всего разделов: ____	Всего листов выписки: ____
12.10.2021 № 99/2021/423230421			
Кадастровый номер:		02:22:000000:3908	

Номер точки	Координаты, м		Радиус, м	Средняя квадратическая погрешность определения координат характерных точек контура, м	Глубина, высота, м	
	X	Y			H1	H2
1	2	3	4	5	6	7
14	733514.65	1287616.05	данные отсутствуют	0.5		
15	733506.02	1287605.07	данные отсутствуют	0.5		
16	733492.69	1287592.52	данные отсутствуют	0.5		
17	733469.16	1287575.26	данные отсутствуют	0.5		
18	733418.96	1287549.38	данные отсутствуют	0.5		
19	733373.47	1287534.48	данные отсутствуют	0.5		
20	733356.21	1287534.48	данные отсутствуют	0.5		
21	733311.51	1287543.1	данные отсутствуют	0.5		
22	733255.03	1287555.65	данные отсутствуют	0.5		
23	733210.33	1287564.28	данные отсутствуют	0.5		
24	733106.8	1287574.48	данные отсутствуют	0.5		
25	733029.93	1287582.32	данные отсутствуют	0.5		
26	732972.68	1287593.3	данные отсутствуют	0.5		
27	732834.63	1287603.5	данные отсутствуют	0.5		

Государственный регистратор		ФГИС ЕГРН
полное наименование должности	подпись	инициалы, фамилия

М.П.

Сооружение			
вид объекта недвижимости			
Лист № ____ Раздела	Всего листов раздела : ____	Всего разделов: ____	Всего листов выписки: ____
12.10.2021 № 99/2021/423230421			
Кадастровый номер:		02:22:000000:3908	

Номер точки	Координаты, м		Радиус, м	Средняя квадратическая погрешность определения координат характерных точек контура, м	Глубина, высота, м	
	X	Y			H1	H2
1	2	3	4	5	6	7
28	732697.37	1287597.22	данные отсутствуют	0.5		
29	732090.29	1287560.36	данные отсутствуют	0.5		
30	732033.82	1287561.93	данные отсутствуют	0.5		
31	731723.22	1287588.6	данные отсутствуют	0.5		
32	731600.87	1287593.3	данные отсутствуют	0.5		
33	730247.88	1287609.77	данные отсутствуют	0.5		
34	730190.44	1287589.74	данные отсутствуют	0.5		
35	730142.85	1287576.96	данные отсутствуют	0.5		

2. Сведения о предельных высоте и глубине конструктивных элементов объекта недвижимости	
Предельная глубина конструктивных элементов объекта недвижимости, м	данные отсутствуют
Предельная высота конструктивных элементов объекта недвижимости, м	данные отсутствуют

Государственный регистратор		ФГИС ЕГРН
полное наименование должности	подпись	инициалы, фамилия

М.П.

Сооружение			
вид объекта недвижимости			
Лист № ____ Раздела	Всего листов раздела : ____	Всего разделов: ____	Всего листов выписки: ____
12.10.2021 № 99/2021/423230421			
Кадастровый номер:		02:22:000000:3908	

3. Сведения о характерных точках пересечения контура объекта недвижимости с контуром (контурами) иных зданий, сооружений, объектов незавершенного строительства

Система координат						
Зона №						
Номера характерных точек контура	Координаты, м		Средняя квадратическая погрешность определения координат характерных точек контура, м	Глубина, высота, м		Кадастровые номера иных объектов недвижимости, с контурами которых пересекается контур данного объекта недвижимости
	X	Y		N1	N2	
1	2	3	4	5	6	7

Государственный регистратор		ФГИС ЕГРН
полное наименование должности	подпись	инициалы, фамилия

М.П.

Выписка из Единого государственного реестра недвижимости об объекте недвижимости
Сведения о характеристиках объекта недвижимости

На основании запроса от 12.10.2021 г., поступившего на рассмотрение 13.10.2021 г., сообщаем, что согласно записям Единого государственного реестра недвижимости:

Сооружение			
вид объекта недвижимости			
Лист № ____ Раздела	Всего листов раздела : ____	Всего разделов: ____	Всего листов выписки: ____
13.10.2021 № 99/2021/423334130			
Кадастровый номер:		02:22:000000:3916	
Номер кадастрового квартала:	02:22:000000		
Дата присвоения кадастрового номера:	20.04.2015		
Ранее присвоенный государственный учетный номер:	данные отсутствуют		
Адрес:	Республика Башкортостан, Дюртюлинский район		
Основная характеристика (для сооружения):	протяженность	22760	м
	тип	значение	единица измерения
Назначение:	7.4. Сооружения дорожного транспорта		
Наименование:	автомобильная дорога Учпили - Новокангышево - Новобадраково - Баргата		
Количество этажей, в том числе подземных этажей:	данные отсутствуют		
Год ввода в эксплуатацию по завершении строительства:	данные отсутствуют		
Год завершения строительства:	1977		
Кадастровая стоимость, руб.:	данные отсутствуют		
Государственный регистратор			ФГИС ЕГРН
полное наименование должности		подпись	инициалы, фамилия

М.П.

Раздел 1

Выписка из Единого государственного реестра недвижимости об объекте недвижимости
Сведения о характеристиках объекта недвижимости

На основании запроса от 12.10.2021 г., поступившего на рассмотрение 13.10.2021 г., сообщаем, что согласно записям Единого государственного реестра недвижимости:


Сооружение			
вид объекта недвижимости			
Лист № ____ Раздела	Всего листов раздела : ____	Всего разделов: ____	Всего листов выписки: ____
13.10.2021 № 99/2021/423334130			
Кадастровый номер:		02:22:000000:3916	
Кадастровые номера иных объектов недвижимости, в пределах которых расположен объект недвижимости:	02:22:000000:87, 02:22:000000:239, 02:22:000000:247, 02:22:000000:246, 02:22:151801:293, 02:22:151003:33, 02:22:000000:3974, 02:22:150701:186, 02:22:000000:147		
Кадастровые номера помещений, машино-мест, расположенных в здании или сооружении:	данные отсутствуют		
Кадастровые номера объектов недвижимости, из которых образован объект недвижимости:	данные отсутствуют		
Кадастровые номера образованных объектов недвижимости:	данные отсутствуют		
Сведения о включении объекта недвижимости в состав предприятия как имущественного комплекса:			
Сведения о включении объекта недвижимости в состав единого недвижимого комплекса:			
Кадастровый номер земельного участка, если входящие в состав единого недвижимого комплекса объекты недвижимости расположены на одном земельном участке	данные отсутствуют		
Виды разрешенного использования:	данные отсутствуют		
Сведения о включении объекта недвижимости в реестр объектов культурного наследия:	данные отсутствуют		
Сведения о кадастровом инженере:	Валинурова Раушания Каримовна №02-12-633		
Статус записи об объекте недвижимости:	Сведения об объекте недвижимости имеют статус "актуальные"		
Особые отметки:	Сведения о назначении имеют статус «Актуальные незасвидетельствованные». Право (ограничение права, обременение объекта недвижимости) зарегистрировано на данный объект недвижимости с назначением отсутствует. Сведения необходимые для заполнения раздела 6 отсутствуют.		
Получатель выписки:	Рачкова Елена Сергеевна		
Государственный регистратор			ФГИС ЕГРН

Раздел 2

Выписка из Единого государственного реестра недвижимости об объекте недвижимости
Сведения о зарегистрированных правах

Сооружение		вид объекта недвижимости	
Лист № ____ Раздела	Всего листов раздела : ____	Всего разделов: ____	Всего листов выписки: ____
13.10.2021 № 99/2021/423334130			
Кадастровый номер:		02:22:000000:3916	
1. Правообладатель (правообладатели):	1.1. Республика Башкортостан		
2. Вид, номер и дата государственной регистрации права:	2.1. Собственность, № 02:22:000000:3916-02/105/2017-1 от 03.07.2017		
3. Ограничение прав и обременение объекта недвижимости:	не зарегистрировано		
1. Правообладатель (правообладатели):	1.2. Государственное казённое учреждение Управление дорожного хозяйства Республики Башкортостан, ИНН: 0274162934		
2. Вид, номер и дата государственной регистрации права:	2.2. Оперативное управление, № 02:22:000000:3916-02/105/2017-2 от 03.07.2017		
3. Ограничение прав и обременение объекта недвижимости:	не зарегистрировано		
5. Заявленные в судебном порядке права требования:	данные отсутствуют		
6. Сведения о возражении в отношении зарегистрированного права:	данные отсутствуют		
7. Сведения о наличии решения об изъятии объекта недвижимости для государственных и муниципальных нужд:	данные отсутствуют		
8. Сведения о невозможности государственной регистрации без личного участия правообладателя или его законного представителя:			
9. Правопритязания и сведения о наличии поступивших, но не рассмотренных заявлений о проведении государственной регистрации права (перехода, прекращения права), ограничения права или обременения объекта недвижимости, сделки в отношении объекта недвижимости:	данные отсутствуют		
10. Сведения об осуществлении государственной регистрации сделки, права, ограничения права без необходимого в силу закона согласия третьего лица, органа:	данные отсутствуют		
Государственный регистратор		ФГИС ЕГРН	
полное наименование должности		подпись	
		инициалы, фамилия	

М.П.

Сооружение			
вид объекта недвижимости			
Лист № ____ Раздела	Всего листов раздела : ____	Всего разделов: ____	Всего листов выписки: ____
13.10.2021 № 99/2021/423334130			
Кадастровый номер:		02:22:000000:3916	
Схема расположения объекта недвижимости (части объекта недвижимости) на земельном участке(ах)			
			
Масштаб 1:	Условные обозначения:		
Государственный регистратор		ФГИС ЕГРН	
полное наименование должности		подпись	инициалы, фамилия

М.П.

Раздел 5.1

Выписка из Единого государственного реестра недвижимости об объекте недвижимости
Описание местоположения объекта недвижимости

Сооружение						
вид объекта недвижимости						
Лист № ____ Раздела	Всего листов раздела : ____		Всего разделов: ____		Всего листов выписки: ____	
13.10.2021 № 99/2021/423334130						
Кадастровый номер:			02:22:000000:3916			
1. Сведения о координатах характерных точек контура объекта недвижимости						
Система координат: МСК-02, зона 1						
Зона №						
Номер точки	Координаты, м		Радиус, м	Средняя квадратическая погрешность определения координат характерных точек контура, м	Глубина, высота, м	
	X	Y			H1	H2
1	2	3	4	5	6	7
1	752185.26	1306067.68	данные отсутствуют	0.5		
2	752151.85	1306151.72	данные отсутствуют	0.5		
3	752070.85	1306252.98	данные отсутствуют	0.5		
4	751971.62	1306351.19	данные отсутствуют	0.5		
5	751944.28	1306382.58	данные отсутствуют	0.5		
6	751864.3	1306507.12	данные отсутствуют	0.5		
7	751812.66	1306608.37	данные отсутствуют	0.5		
8	751776.2	1306651.9	данные отсутствуют	0.5		
9	751532.19	1306845.3	данные отсутствуют	0.5		
10	751454.23	1306860.48	данные отсутствуют	0.5		
11	750931.78	1306925.28	данные отсутствуют	0.5		
12	750529.8	1306976.92	данные отсутствуют	0.5		
13	749687.4	1307091.34	данные отсутствуют	0.5		
Государственный регистратор			ФГИС ЕГРН			
полное наименование должности			подпись	инициалы, фамилия		

М.П.

Сооружение			
вид объекта недвижимости			
Лист № ____ Раздела	Всего листов раздела : ____	Всего разделов: ____	Всего листов выписки: ____
13.10.2021 № 99/2021/423334130			
Кадастровый номер:		02:22:000000:3916	

Номер точки	Координаты, м		Радиус, м	Средняя квадратическая погрешность определения координат характерных точек контура, м	Глубина, высота, м	
	X	Y			H1	H2
1	2	3	4	5	6	7
14	749664.11	1307085.26	данные отсутствуют	0.5		
15	749531.47	1306951.61	данные отсутствуют	0.5		
16	749301.62	1306719.74	данные отсутствуют	0.5		
17	749278.34	1306670.13	данные отсутствуют	0.5		
18	748825.74	1305506.75	данные отсутствуют	0.5		
19	748632.36	1305110.86	данные отсутствуют	0.5		
20	748404.54	1304675.48	данные отсутствуют	0.5		
21	748309.36	1304481.08	данные отсутствуют	0.5		
22	748342.78	1304382.86	данные отсутствуют	0.5		
23	748410.62	1304224.91	данные отсутствуют	0.5		
24	748783.22	1303424.02	данные отсутствуют	0.5		
25	748836.88	1303304.54	данные отсутствуют	0.5		
26	748875.36	1303185.06	данные отсутствуют	0.5		
27	748888.52	1303048.37	данные отсутствуют	0.5		

Государственный регистратор		ФГИС ЕГРН	
полное наименование должности		подпись	инициалы, фамилия

М.П.

Сооружение			
вид объекта недвижимости			
Лист № ____ Раздела	Всего листов раздела : ____	Всего разделов: ____	Всего листов выписки: ____
13.10.2021 № 99/2021/423334130			
Кадастровый номер:		02:22:000000:3916	

Номер точки	Координаты, м		Радиус, м	Средняя квадратическая погрешность определения координат характерных точек контура, м	Глубина, высота, м	
	X	Y			H1	H2
1	2	3	4	5	6	7
28	748898.64	1302836.76	данные отсутствуют	0.5		
29	748915.86	1302312.28	данные отсутствуют	0.5		
30	748907.76	1302158.38	данные отсутствуют	0.5		
31	748894.6	1302093.57	данные отсутствуют	0.5		
32	748850.04	1302032.82	данные отсутствуют	0.5		
33	748784.24	1301952.84	данные отсутствуют	0.5		
34	748303.29	1301431.38	данные отсутствуют	0.5		
35	748269.88	1301432.4	данные отсутствуют	0.5		
36	747713	1301569.09	данные отсутствуют	0.5		
37	747652.24	1301578.2	данные отсутствуют	0.5		
38	747590.48	1301583.26	данные отсутствуют	0.5		
39	747434.56	1301584.28	данные отсутствуют	0.5		
40	747272.55	1301576.18	данные отсутствуют	0.5		
41	747236.1	1301584.28	данные отсутствуют	0.5		

Государственный регистратор		ФГИС ЕГРН	
полное наименование должности		подпись	инициалы, фамилия

М.П.

Сооружение			
вид объекта недвижимости			
Лист № ____ Раздела	Всего листов раздела : ____	Всего разделов: ____	Всего листов выписки: ____
13.10.2021 № 99/2021/423334130			
Кадастровый номер:		02:22:000000:3916	

Номер точки	Координаты, м		Радиус, м	Средняя квадратическая погрешность определения координат характерных точек контура, м	Глубина, высота, м	
	X	Y			H1	H2
1	2	3	4	5	6	7
42	747066	1301629.84	данные отсутствуют	0.5		
43	747002.21	1301649.08	данные отсутствуют	0.5		
44	746832.1	1301667.3	данные отсутствуют	0.5		
45	746677.2	1301673.38	данные отсутствуют	0.5		
46	746638.72	1301678.44	данные отсутствуют	0.5		
47	746613.4	1301689.58	данные отсутствуют	0.5		
48	746544.56	1301732.1	данные отсутствуют	0.5		
49	746462.54	1301790.83	данные отсутствуют	0.5		
50	746360.28	1301861.7	данные отсутствуют	0.5		
51	746309.65	1301887.02	данные отсутствуют	0.5		
52	746230.68	1301903.22	данные отсутствуют	0.5		
53	746080.82	1301912.33	данные отсутствуют	0.5		
54	745990.71	1301920.43	данные отсутствуют	0.5		
55	745939.07	1301918.4	данные отсутствуют	0.5		

Государственный регистратор		ФГИС ЕГРН
полное наименование должности	подпись	инициалы, фамилия

М.П.

Сооружение			
вид объекта недвижимости			
Лист № ____ Раздела	Всего листов раздела : ____	Всего разделов: ____	Всего листов выписки: ____
13.10.2021 № 99/2021/423334130			
Кадастровый номер:		02:22:000000:3916	

Номер точки	Координаты, м		Радиус, м	Средняя квадратическая погрешность определения координат характерных точек контура, м	Глубина, высота, м	
	X	Y			H1	H2
1	2	3	4	5	6	7
56	745835.8	1301889.04	данные отсутствуют	0.5		
57	745688.98	1301832.34	данные отсутствуют	0.5		
58	745530.02	1301780.7	данные отсутствуют	0.5		
59	745374.09	1301734.13	данные отсутствуют	0.5		
60	745318.4	1301716.92	данные отсутствуют	0.5		
61	745251.58	1301702.74	данные отсутствуют	0.5		
62	745205	1301697.68	данные отсутствуют	0.5		
63	744619.76	1301751.34	данные отсутствуют	0.5		
64	744518.52	1301759.44	данные отсутствуют	0.5		
65	744479.03	1301755.39	данные отсутствуют	0.5		
66	744382.84	1301739.19	данные отсутствуют	0.5		
67	744227.92	1301705.78	данные отсутствуют	0.5		
68	744108.45	1301660.22	данные отсутствуют	0.5		
69	743906.96	1301575.16	данные отсутствуют	0.5		

Государственный регистратор		ФГИС ЕГРН
полное наименование должности	подпись	инициалы, фамилия

М.П.

Сооружение			
вид объекта недвижимости			
Лист № ____ Раздела	Всего листов раздела : ____	Всего разделов: ____	Всего листов выписки: ____
13.10.2021 № 99/2021/423334130			
Кадастровый номер:		02:22:000000:3916	

Номер точки	Координаты, м		Радиус, м	Средняя квадратическая погрешность определения координат характерных точек контура, м	Глубина, высота, м	
	X	Y			H1	H2
1	2	3	4	5	6	7
70	743760.14	1301519.48	данные отсутствуют	0.5		
71	743675.1	1301485.05	данные отсутствуют	0.5		
72	743614.34	1301466.82	данные отсутствуют	0.5		
73	743562.7	1301453.66	данные отсутствуют	0.5		
74	743482.72	1301441.51	данные отсутствуют	0.5		
75	743354.12	1301423.28	данные отсутствуют	0.5		
76	743202.25	1301378.74	данные отсутствуют	0.5		
77	743094.92	1301329.12	данные отсутствуют	0.5		
78	742915.7	1301230.91	данные отсутствуют	0.5		
79	742644.36	1301080.04	данные отсутствуют	0.5		
80	742509.69	1300992.97	данные отсутствуют	0.5		
81	742133.04	1300727.69	данные отсутствуют	0.5		
82	741902.18	1300559.62	данные отсутствуют	0.5		
83	741695.63	1300412.8	данные отсутствуют	0.5		

Государственный регистратор		ФГИС ЕГРН
полное наименование должности	подпись	инициалы, фамилия

М.П.

Раздел 5.1

Выписка из Единого государственного реестра недвижимости об объекте недвижимости
Описание местоположения объекта недвижимости

Сооружение			
вид объекта недвижимости			
Лист № ____ Раздела	Всего листов раздела : ____	Всего разделов: ____	Всего листов выписки: ____
13.10.2021 № 99/2021/423334130			
Кадастровый номер:		02:22:000000:3916	

Номер точки	Координаты, м		Радиус, м	Средняя квадратическая погрешность определения координат характерных точек контура, м	Глубина, высота, м	
	X	Y			H1	H2
1	2	3	4	5	6	7
84	741412.13	1300213.34	данные отсутствуют	0.5		
85	741364.54	1300176.88	данные отсутствуют	0.5		
86	741265.31	1300060.44	данные отсутствуют	0.5		
87	740881.57	1299560.26	данные отсутствуют	0.5		
88	740667.93	1299318.28	данные отсутствуют	0.5		
89	739807.29	1298391.82	данные отсутствуют	0.5		
90	738940.58	1297448.16	данные отсутствуют	0.5		
91	738529.5	1297010.76	данные отсутствуют	0.5		
92	737940.22	1296378.94	данные отсутствуют	0.5		
93	737778.41	1296213.15	данные отсутствуют	0.5		

2. Сведения о предельных высоте и глубине конструктивных элементов объекта недвижимости	
Предельная глубина конструктивных элементов объекта недвижимости, м	данные отсутствуют
Предельная высота конструктивных элементов объекта недвижимости, м	данные отсутствуют

Государственный регистратор		ФГИС ЕГРН
полное наименование должности	подпись	инициалы, фамилия

М.П.

Сооружение			
вид объекта недвижимости			
Лист № ____ Раздела	Всего листов раздела : ____	Всего разделов: ____	Всего листов выписки: ____
13.10.2021 № 99/2021/423334130			
Кадастровый номер:		02:22:000000:3916	

3. Сведения о характерных точках пересечения контура объекта недвижимости с контуром (контурами) иных зданий, сооружений, объектов незавершенного строительства

Система координат
Зона №

Номера характерных точек контура	Координаты, м		Средняя квадратическая погрешность определения координат характерных точек контура, м	Глубина, высота, м		Кадастровые номера иных объектов недвижимости, с контурами которых пересекается контур данного объекта недвижимости
	X	Y		Н1	Н2	
1	2	3	4	5	6	7

Государственный регистратор		ФГИС ЕГРН
полное наименование должности	подпись	инициалы, фамилия

М.П.

Выписка из Единого государственного реестра недвижимости об объекте недвижимости
Сведения о характеристиках объекта недвижимости

На основании запроса от 12.10.2021 г., поступившего на рассмотрение 13.10.2021 г., сообщаем, что согласно записям Единого государственного реестра недвижимости:

Сооружение			
вид объекта недвижимости			
Лист № ____ Раздела	Всего листов раздела : ____	Всего разделов: ____	Всего листов выписки: ____
13.10.2021 № 99/2021/423332069			
Кадастровый номер:		02:22:000000:3921	
Номер кадастрового квартала:	02:22:000000		
Дата присвоения кадастрового номера:	27.04.2015		
Ранее присвоенный государственный учетный номер:	данные отсутствуют		
Адрес:	Республика Башкортостан, Дюртюлинский район		
Основная характеристика (для сооружения):	протяженность	25130	м
	тип	значение	единица измерения
Назначение:	7.4. Сооружения дорожного транспорта		
Наименование:	автомобильная дорога Дюртюли - Старобаишево - Новоуртаево		
Количество этажей, в том числе подземных этажей:	данные отсутствуют		
Год ввода в эксплуатацию по завершении строительства:	данные отсутствуют		
Год завершения строительства:	1976		
Кадастровая стоимость, руб.:	данные отсутствуют		
Государственный регистратор			ФГИС ЕГРН
полное наименование должности		подпись	инициалы, фамилия

М.П.

Раздел 1


Выписка из Единого государственного реестра недвижимости об объекте недвижимости
Сведения о характеристиках объекта недвижимости

На основании запроса от 12.10.2021 г., поступившего на рассмотрение 13.10.2021 г., сообщаем, что согласно записям Единого государственного реестра недвижимости:

Сооружение			
вид объекта недвижимости			
Лист № ____ Раздела	Всего листов раздела : ____	Всего разделов: ____	Всего листов выписки: ____
13.10.2021 № 99/2021/423332069			
Кадастровый номер:		02:22:000000:3921	
Кадастровые номера иных объектов недвижимости, в пределах которых расположен объект недвижимости:	02:22:000000:87, 02:70:012601:3, 02:70:013101:12, 02:70:012801:4, 02:22:140401:588, 02:22:000000:3587, 02:22:000000:3973, 02:22:120102:225		
Кадастровые номера помещений, машино-мест, расположенных в здании или сооружении:	данные отсутствуют		
Кадастровые номера объектов недвижимости, из которых образован объект недвижимости:	данные отсутствуют		
Кадастровые номера образованных объектов недвижимости:	данные отсутствуют		
Сведения о включении объекта недвижимости в состав предприятия как имущественного комплекса:			
Сведения о включении объекта недвижимости в состав единого недвижимого комплекса:			
Кадастровый номер земельного участка, если входящие в состав единого недвижимого комплекса объекты недвижимости расположены на одном земельном участке	данные отсутствуют		
Виды разрешенного использования:	данные отсутствуют		
Сведения о включении объекта недвижимости в реестр объектов культурного наследия:	данные отсутствуют		
Сведения о кадастровом инженерере:	Валинурова Раушания Каримовна №02-12-633		
Статус записи об объекте недвижимости:	Сведения об объекте недвижимости имеют статус "актуальные"		
Особые отметки:	Сведения о назначении имеют статус «Актуальные незасвидетельствованные». Право (ограничение права, обременение объекта недвижимости) зарегистрировано на данный объект недвижимости с назначением отсутствует. Сведения необходимые для заполнения раздела 6 отсутствуют.		
Получатель выписки:	Рачкова Елена Сергеевна		
Государственный регистратор			ФГИС ЕГРН

Выписка из Единого государственного реестра недвижимости об объекте недвижимости
Сведения о зарегистрированных правах

Сооружение	
вид объекта недвижимости	
Лист № ____ Раздела	Всего листов раздела : ____
Всего разделов: ____	Всего листов выписки: ____
13.10.2021 № 99/2021/423332069	
Кадастровый номер:	02:22:000000:3921
1. Правообладатель (правообладатели):	1.1. Республика Башкортостан
2. Вид, номер и дата государственной регистрации права:	2.1. Собственность, № 02:22:000000:3921-02/105/2017-1 от 03.07.2017
3. Ограничение прав и обременение объекта недвижимости:	не зарегистрировано
1. Правообладатель (правообладатели):	1.2. Государственное казённое учреждение Управление дорожного хозяйства Республики Башкортостан, ИНН: 0274162934
2. Вид, номер и дата государственной регистрации права:	2.2. Оперативное управление, № 02:22:000000:3921-02/105/2017-2 от 03.07.2017
3. Ограничение прав и обременение объекта недвижимости:	не зарегистрировано
5. Заявленные в судебном порядке права требования:	данные отсутствуют
6. Сведения о возражении в отношении зарегистрированного права:	данные отсутствуют
7. Сведения о наличии решения об изъятии объекта недвижимости для государственных и муниципальных нужд:	данные отсутствуют
8. Сведения о невозможности государственной регистрации без личного участия правообладателя или его законного представителя:	
9. Правопритязания и сведения о наличии поступивших, но не рассмотренных заявлений о проведении государственной регистрации права (перехода, прекращения права), ограничения права или обременения объекта недвижимости, сделки в отношении объекта недвижимости:	данные отсутствуют
10. Сведения об осуществлении государственной регистрации сделки, права, ограничения права без необходимого в силу закона согласия третьего лица, органа:	данные отсутствуют
Государственный регистратор	ФГИС ЕГРН
полное наименование должности	подпись
	инициалы, фамилия

Сооружение			
вид объекта недвижимости			
Лист № ____ Раздела	Всего листов раздела : ____	Всего разделов: ____	Всего листов выписки: ____
13.10.2021 № 99/2021/423332069			
Кадастровый номер:		02:22:000000:3921	
Схема расположения объекта недвижимости (части объекта недвижимости) на земельном участке(ах)			
			
Масштаб 1:	Условные обозначения:		
Государственный регистратор		ФГИС ЕГРН	
полное наименование должности		подпись	инициалы, фамилия

М.П.

Раздел 5.1

Сооружение						
вид объекта недвижимости						
Лист № ____ Раздела	Всего листов раздела : ____		Всего разделов: ____		Всего листов выписки: ____	
13.10.2021 № 99/2021/423332069						
Кадастровый номер:			02:22:000000:3921			
1. Сведения о координатах характерных точек контура объекта недвижимости						
Система координат: МСК-02, зона 1						
Зона №						
Номер точки	Координаты, м		Радиус, м	Средняя квадратическая погрешность определения координат характерных точек контура, м	Глубина, высота, м	
	X	Y			H1	H2
1	2	3	4	5	6	7
1	737730.28	1291303.1	данные отсутствуют	0.5		
2	737718.93	1291341.01	данные отсутствуют	0.5		
3	737714.26	1291372.52	данные отсутствуют	0.5		
4	737690.54	1291550.65	данные отсутствуют	0.5		
5	737669.92	1291768.46	данные отсутствуют	0.5		
6	737622.08	1292221.58	данные отсутствуют	0.5		
7	737546.63	1292947.34	данные отсутствуют	0.5		
8	737525.62	1293151.92	данные отсутствуют	0.5		
9	737566.86	1293606.2	данные отсутствуют	0.5		
10	737606.52	1294077.6	данные отсутствуют	0.5		
11	737712.32	1295329.22	данные отсутствуют	0.5		
12	737758.22	1295945.3	данные отсутствуют	0.5		
13	737773	1296223	данные отсутствуют	0.5		
Государственный регистратор			ФГИС ЕГРН			
полное наименование должности			подпись	инициалы, фамилия		

М.П.

Сооружение			
вид объекта недвижимости			
Лист № ____ Раздела	Всего листов раздела : ____	Всего разделов: ____	Всего листов выписки: ____
13.10.2021 № 99/2021/423332069			
Кадастровый номер:		02:22:000000:3921	

Номер точки	Координаты, м		Радиус, м	Средняя квадратическая погрешность определения координат характерных точек контура, м	Глубина, высота, м	
	X	Y			H1	H2
1	2	3	4	5	6	7
14	737771.44	1296263.46	данные отсутствуют	0.5		
15	737728.66	1296538.82	данные отсутствуют	0.5		
16	737618.98	1297200.8	данные отсутствуют	0.5		
17	737607.3	1297246.7	данные отсутствуют	0.5		
18	737366.16	1297835.56	данные отсутствуют	0.5		
19	737199.7	1298232.28	данные отсутствуют	0.5		
20	737187.24	1298255.62	данные отсутствуют	0.5		
21	737143.68	1298313.96	данные отсутствуют	0.5		
22	737046.45	1298439.97	данные отсутствуют	0.5		
23	736876.87	1298726.23	данные отсутствуют	0.5		
24	736759.41	1298951.82	данные отсутствуют	0.5		
25	736705.74	1299075.5	данные отсутствуют	0.5		
26	736382.14	1299749.92	данные отсутствуют	0.5		
27	736308.24	1299907.06	данные отсутствуют	0.5		

Государственный регистратор		ФГИС ЕГРН	
полное наименование должности		подпись	инициалы, фамилия

М.П.

Сооружение			
вид объекта недвижимости			
Лист № ____ Раздела	Всего листов раздела : ____	Всего разделов: ____	Всего листов выписки: ____
13.10.2021 № 99/2021/423332069			
Кадастровый номер:		02:22:000000:3921	

Номер точки	Координаты, м		Радиус, м	Средняя квадратическая погрешность определения координат характерных точек контура, м	Глубина, высота, м	
	X	Y			H1	H2
1	2	3	4	5	6	7
28	735922.4	1300534.81	данные отсутствуют	0.5		
29	735773.83	1300783.73	данные отсутствуют	0.5		
30	735629.14	1301017.88	данные отсутствуют	0.5		
31	735550.58	1301155.56	данные отсутствуют	0.5		
32	735423.78	1301465.94	данные отсутствуют	0.5		
33	735180.3	1302092.13	данные отсутствуют	0.5		
34	734970.28	1302610.98	данные отсутствуют	0.5		
35	734611.68	1303516.44	данные отсутствуют	0.5		
36	734542.44	1303801.14	данные отсутствуют	0.5		
37	734489.55	1303871.15	данные отсутствуют	0.5		
38	734364.31	1304020.5	данные отсутствуют	0.5		
39	734010.37	1304421.11	данные отсутствуют	0.5		
40	733995.59	1304441.34	данные отсутствуют	0.5		
41	733889.02	1304660.7	данные отсутствуют	0.5		

Государственный регистратор		ФГИС ЕГРН	
полное наименование должности		подпись	инициалы, фамилия

М.П.

Сооружение			
вид объекта недвижимости			
Лист № ____ Раздела	Всего листов раздела : ____	Всего разделов: ____	Всего листов выписки: ____
13.10.2021 № 99/2021/423332069			
Кадастровый номер:		02:22:000000:3921	

Номер точки	Координаты, м		Радиус, м	Средняя квадратическая погрешность определения координат характерных точек контура, м	Глубина, высота, м	
	X	Y			H1	H2
1	2	3	4	5	6	7
42	733354.62	1305756.74	данные отсутствуют	0.5		
43	733005.64	1306463.84	данные отсутствуют	0.5		
44	732903.74	1306600.35	данные отсутствуют	0.5		
45	732955.08	1306645.08	данные отсутствуют	0.5		
46	732965.97	1306666.08	данные отсутствуют	0.5		
47	732963.24	1306726.76	данные отсутствуют	0.5		
48	732930.96	1306943.4	данные отсутствуют	0.5		
49	732901.02	1307142.15	данные отсутствуют	0.5		
50	732894.4	1307217.6	данные отсутствуют	0.5		
51	732899.85	1307253.78	данные отсутствуют	0.5		
52	732913.85	1307292.67	данные отсутствуют	0.5		
53	732952.36	1307389.12	данные отсутствуют	0.5		
54	732955.08	1307408.18	данные отсутствуют	0.5		
55	732951.96	1307426.85	данные отсутствуют	0.5		

Государственный регистратор		ФГИС ЕГРН	
полное наименование должности		подпись	инициалы, фамилия

М.П.

Сооружение			
вид объекта недвижимости			
Лист № ____ Раздела	Всего листов раздела : ____	Всего разделов: ____	Всего листов выписки: ____
13.10.2021 № 99/2021/423332069			
Кадастровый номер:		02:22:000000:3921	

Номер точки	Координаты, м		Радиус, м	Средняя квадратическая погрешность определения координат характерных точек контура, м	Глубина, высота, м	
	X	Y			H1	H2
1	2	3	4	5	6	7
56	732944.58	1307442.41	данные отсутствуют	0.5		
57	732863.68	1307533.42	данные отсутствуют	0.5		
58	732822.06	1307570.38	данные отсутствуют	0.5		
59	732776.94	1307595.26	данные отсутствуют	0.5		
60	732509.35	1307704.17	данные отсутствуют	0.5		
61	732475.7	1307727.12	данные отсутствуют	0.5		
62	732284.34	1307945.31	данные отсутствуют	0.5		
63	731912.52	1308381.7	данные отсутствуют	0.5		
64	731889.96	1308413.6	данные отсутствуют	0.5		
65	731668.26	1308951.12	данные отсутствуют	0.5		
66	731529.8	1309291.83	данные отсутствуют	0.5		
67	731521.24	1309404.62	данные отсутствуют	0.5		
68	731513.46	1309520.52	данные отсутствуют	0.5		
69	731548.86	1311956.08	данные отсутствуют	0.5		

Государственный регистратор		ФГИС ЕГРН	
полное наименование должности		подпись	инициалы, фамилия

М.П.

Сооружение			
вид объекта недвижимости			
Лист № ____ Раздела	Всего листов раздела : ____	Всего разделов: ____	Всего листов выписки: ____
13.10.2021 № 99/2021/423332069			
Кадастровый номер:		02:22:000000:3921	

Номер точки	Координаты, м		Радиус, м	Средняя квадратическая погрешность определения координат характерных точек контура, м	Глубина, высота, м	
	X	Y			H1	H2
1	2	3	4	5	6	7
70	731560.52	1312014.42	данные отсутствуют	0.5		
71	731586.2	1312061.87	данные отсутствуют	0.5		
72	732093.76	1313012.44	данные отсутствуют	0.5		
73	732099.21	1313052.12	данные отсутствуют	0.5		
74	732097.66	1313083.23	данные отсутствуют	0.5		
75	732125.66	1313178.13	данные отсутствуют	0.5		
76	732186.34	1313296.37	данные отсутствуют	0.5		
77	732759.82	1314244.38	данные отсутствуют	0.5		

2. Сведения о предельных высоте и глубине конструктивных элементов объекта недвижимости	
Предельная глубина конструктивных элементов объекта недвижимости, м	данные отсутствуют
Предельная высота конструктивных элементов объекта недвижимости, м	данные отсутствуют

Государственный регистратор		ФГИС ЕГРН
полное наименование должности	подпись	инициалы, фамилия

М.П.

Сооружение			
вид объекта недвижимости			
Лист № ____ Раздела	Всего листов раздела : ____	Всего разделов: ____	Всего листов выписки: ____
13.10.2021 № 99/2021/423332069			
Кадастровый номер:		02:22:000000:3921	

3. Сведения о характерных точках пересечения контура объекта недвижимости с контуром (контурами) иных зданий, сооружений, объектов незавершенного строительства						
---	--	--	--	--	--	--

Система координат						
Зона №						
Номера характерных точек контура	Координаты, м		Средняя квадратическая погрешность определения координат характерных точек контура, м	Глубина, высота, м		Кадастровые номера иных объектов недвижимости, с контурами которых пересекается контур данного объекта недвижимости
	X	Y		H1	H2	
1	2	3	4	5	6	7

Государственный регистратор		ФГИС ЕГРН
полное наименование должности	подпись	инициалы, фамилия

М.П.

Выписка из Единого государственного реестра недвижимости об объекте недвижимости
Сведения о характеристиках объекта недвижимости

На основании запроса от 12.10.2021 г., поступившего на рассмотрение 13.10.2021 г., сообщаем, что согласно записям Единого государственного реестра недвижимости:

Сооружение			
вид объекта недвижимости			
Лист № ____ Раздела	Всего листов раздела : ____	Всего разделов: ____	Всего листов выписки: ____
13.10.2021 № 99/2021/423254908			
Кадастровый номер:		02:22:000000:4166	
Номер кадастрового квартала:	02:22:000000		
Дата присвоения кадастрового номера:	13.12.2016		
Ранее присвоенный государственный учетный номер:	Инвентарный номер: 10933		
Адрес:	РБ, Дюртюлинский район, Суккуловский с/с		
Основная характеристика (для сооружения):	протяженность	5129	м
	тип	значение	единица измерения
Назначение:	Сооружения нефтяных месторождений		
Наименование:	Нефтепровод от колодца к-1 до врезки		
Количество этажей, в том числе подземных этажей:	данные отсутствуют		
Год ввода в эксплуатацию по завершении строительства:	данные отсутствуют		
Год завершения строительства:	1987		
Кадастровая стоимость, руб.:	данные отсутствуют		
Государственный регистратор			ФГИС ЕГРН
полное наименование должности		подпись	инициалы, фамилия

М.П.

Раздел 1

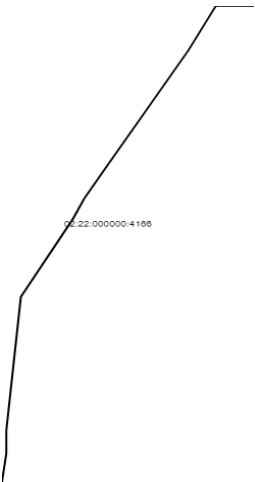
Выписка из Единого государственного реестра недвижимости об объекте недвижимости
Сведения о характеристиках объекта недвижимости

На основании запроса от 12.10.2021 г., поступившего на рассмотрение 13.10.2021 г., сообщаем, что согласно записям Единого государственного реестра недвижимости:

Сооружение			
вид объекта недвижимости			
Лист № ____ Раздела	Всего листов раздела : ____	Всего разделов: ____	Всего листов выписки: ____
13.10.2021 № 99/2021/423254908			
Кадастровый номер:		02:22:000000:4166	
Кадастровые номера иных объектов недвижимости, в пределах которых расположен объект недвижимости:	02:22:000000:3968, 02:22:000000:244, 02:22:000000:245		
Кадастровые номера помещений, машино-мест, расположенных в здании или сооружении:	данные отсутствуют		
Кадастровые номера объектов недвижимости, из которых образован объект недвижимости:	данные отсутствуют		
Кадастровые номера образованных объектов недвижимости:	данные отсутствуют		
Сведения о включении объекта недвижимости в состав предприятия как имущественного комплекса:			
Сведения о включении объекта недвижимости в состав единого недвижимого комплекса:			
Кадастровый номер земельного участка, если входящие в состав единого недвижимого комплекса объекты недвижимости расположены на одном земельном участке	данные отсутствуют		
Виды разрешенного использования:	данные отсутствуют		
Сведения о включении объекта недвижимости в реестр объектов культурного наследия:	данные отсутствуют		
Сведения о кадастровом инженерере:	Гилязова Сармадия Идрисовна №02-13-953, Государственное унитарное предприятие Илишевский территориальный участок Дюртюлинского филиала ГУП БТИ РБ		
Статус записи об объекте недвижимости:	Сведения об объекте недвижимости имеют статус "актуальные"		
Особые отметки:	Сведения о назначении имеют статус «Актуальные незавидетельствованные». Право (ограничение права, обременение объекта недвижимости) зарегистрировано на данный объект недвижимости с назначением отсутствует. Сведения необходимые для заполнения раздела 6 отсутствуют.		
Получатель выписки:	Рачкова Елена Сергеевна		
Государственный регистратор			ФГИС ЕГРН

Выписка из Единого государственного реестра недвижимости об объекте недвижимости
Сведения о зарегистрированных правах

Сооружение		
вид объекта недвижимости		
Лист № ____ Раздела	Всего листов раздела : ____	Всего разделов: ____
Всего листов выписки: ____		
13.10.2021 № 99/2021/423254908		
Кадастровый номер:		02:22:000000:4166
1.	Правообладатель (правообладатели):	1.1. Публичное акционерное общество "Акционерная нефтяная Компания "Башнефть", ИНН: 0274051582
2.	Вид, номер и дата государственной регистрации права:	2.1. Собственность, № 02:22:000000:4166-02/105/2017-1 от 13.07.2017
3.	Ограничение прав и обременение объекта недвижимости:	не зарегистрировано
5.	Заявленные в судебном порядке права требования:	данные отсутствуют
6.	Сведения о возражении в отношении зарегистрированного права:	данные отсутствуют
7.	Сведения о наличии решения об изъятии объекта недвижимости для государственных и муниципальных нужд:	данные отсутствуют
8.	Сведения о невозможности государственной регистрации без личного участия правообладателя или его законного представителя:	
9.	Правопритязания и сведения о наличии поступивших, но не рассмотренных заявлений о проведении государственной регистрации права (перехода, прекращения права), ограничения права или обременения объекта недвижимости, сделки в отношении объекта недвижимости:	данные отсутствуют
10.	Сведения об осуществлении государственной регистрации сделки, права, ограничения права без необходимого в силу закона согласия третьего лица, органа:	данные отсутствуют
Государственный регистратор		ФГИС ЕГРН
полное наименование должности		подпись
		инициалы, фамилия

Сооружение			
вид объекта недвижимости			
Лист № ____ Раздела	Всего листов раздела : ____	Всего разделов: ____	Всего листов выписки: ____
13.10.2021 № 99/2021/423254908			
Кадастровый номер:		02:22:000000:4166	
Схема расположения объекта недвижимости (части объекта недвижимости) на земельном участке(ах)			
			
Масштаб 1:	Условные обозначения:		
Государственный регистратор		ФГИС ЕГРН	
полное наименование должности		подпись	инициалы, фамилия

М.П.

Раздел 5.1

Сооружение						
вид объекта недвижимости						
Лист № ____ Раздела	Всего листов раздела : ____		Всего разделов: ____		Всего листов выписки: ____	
13.10.2021 № 99/2021/423254908						
Кадастровый номер:			02:22:000000:4166			
1. Сведения о координатах характерных точек контура объекта недвижимости						
Система координат: МСК-02, зона 1						
Зона №						
Номер точки	Координаты, м		Радиус, м	Средняя квадратическая погрешность определения координат характерных точек контура, м	Глубина, высота, м	
	X	Y			N1	N2
1	2	3	4	5	6	7
1	736470.92	1291825.26	данные отсутствуют	0.1		
2	736470.01	1291812.02	данные отсутствуют	0.1		
3	736470.01	1291545.77	данные отсутствуют	0.1		
4	736292.1	1291459.93	данные отсутствуют	0.1		
5	736050.4	1291343.33	данные отсутствуют	0.1		
6	734873.81	1290700.29	данные отсутствуют	0.1		
7	734653.54	1290579.91	данные отсутствуют	0.1		
8	734460.39	1290496.45	данные отсутствуют	0.1		
9	733727.41	1290115.01	данные отсутствуют	0.1		
10	732465.9	1290007.08	данные отсутствуют	0.1		
11	732249.27	1290007.08	данные отсутствуют	0.1		
12	731978.75	1289976.04	данные отсутствуют	0.1		
2. Сведения о предельных высоте и глубине конструктивных элементов объекта недвижимости						
Предельная глубина конструктивных элементов объекта недвижимости, м				данные отсутствуют		
Предельная высота конструктивных элементов объекта недвижимости, м				данные отсутствуют		
Государственный регистратор			ФГИС ЕГРН			
полное наименование должности			подпись	инициалы, фамилия		

М.П.

Сооружение			
вид объекта недвижимости			
Лист № ____ Раздела	Всего листов раздела : ____	Всего разделов: ____	Всего листов выписки: ____
13.10.2021 № 99/2021/423254908			
Кадастровый номер:		02:22:000000:4166	

3. Сведения о характерных точках пересечения контура объекта недвижимости с контуром (контурами) иных зданий, сооружений, объектов незавершенного строительства

Система координат
Зона №

Номера характерных точек контура	Координаты, м		Средняя квадратическая погрешность определения координат характерных точек контура, м	Глубина, высота, м		Кадастровые номера иных объектов недвижимости, с контурами которых пересекается контур данного объекта недвижимости
	X	Y		Н1	Н2	
1	2	3	4	5	6	7

Государственный регистратор		ФГИС ЕГРН
полное наименование должности	подпись	инициалы, фамилия

М.П.

Выписка из Единого государственного реестра недвижимости об объекте недвижимости
Сведения о характеристиках объекта недвижимости

На основании запроса от 12.10.2021 г., поступившего на рассмотрение 13.10.2021 г., сообщаем, что согласно записям Единого государственного реестра недвижимости:

Сооружение			
вид объекта недвижимости			
Лист № ____ Раздела	Всего листов раздела : ____	Всего разделов: ____	Всего листов выписки: ____
13.10.2021 № 99/2021/423246284			
Кадастровый номер:		02:22:000000:4401	
Номер кадастрового квартала:	02:22:090901		
Дата присвоения кадастрового номера:	25.04.2019		
Ранее присвоенный государственный учетный номер:	Инвентарный номер: 88737		
Адрес:	Республика Башкортостан, р-н Дюртюлинский		
Основная характеристика (для сооружения):	протяженность	1263	м
	тип	значение	единица измерения
Назначение:	Иное сооружение		
Наименование:	Выкидная линия от кол к-1 до кол к-3		
Количество этажей, в том числе подземных этажей:	данные отсутствуют		
Год ввода в эксплуатацию по завершении строительства:	1988		
Год завершения строительства:	данные отсутствуют		
Кадастровая стоимость, руб.:	данные отсутствуют		
Государственный регистратор			ФГИС ЕГРН
полное наименование должности		подпись	инициалы, фамилия

М.П.

Раздел 1


Выписка из Единого государственного реестра недвижимости об объекте недвижимости
Сведения о характеристиках объекта недвижимости

На основании запроса от 12.10.2021 г., поступившего на рассмотрение 13.10.2021 г., сообщаем, что согласно записям Единого государственного реестра недвижимости:

Сооружение			
вид объекта недвижимости			
Лист № ____ Раздела	Всего листов раздела : ____	Всего разделов: ____	Всего листов выписки: ____
13.10.2021 № 99/2021/423246284			
Кадастровый номер:		02:22:000000:4401	
Кадастровые номера иных объектов недвижимости, в пределах которых расположен объект недвижимости:	02:22:000000:244, 02:22:090901:3		
Кадастровые номера помещений, машино-мест, расположенных в здании или сооружении:	данные отсутствуют		
Кадастровые номера объектов недвижимости, из которых образован объект недвижимости:	данные отсутствуют		
Кадастровые номера образованных объектов недвижимости:	данные отсутствуют		
Сведения о включении объекта недвижимости в состав предприятия как имущественного комплекса:			
Сведения о включении объекта недвижимости в состав единого недвижимого комплекса:			
Кадастровый номер земельного участка, если входящие в состав единого недвижимого комплекса объекты недвижимости расположены на одном земельном участке	данные отсутствуют		
Виды разрешенного использования:	данные отсутствуют		
Сведения о включении объекта недвижимости в реестр объектов культурного наследия:	данные отсутствуют		
Сведения о кадастровом инженерере:	Хасанов Альберт Давлетшевич №56-11-83, ООО "Уральский Кадастровый Центр"		
Статус записи об объекте недвижимости:	Сведения об объекте недвижимости имеют статус "актуальные, ранее учтенные"		
Особые отметки:	Сведения о назначении имеют статус «Актуальные незасвидетельствованные». Право (ограничение права, обременение объекта недвижимости) зарегистрировано на данный объект недвижимости с назначением отсутствует. Сведения необходимые для заполнения раздела 6 отсутствуют.		
Получатель выписки:	Рачкова Елена Сергеевна		
Государственный регистратор			ФГИС ЕГРН

Выписка из Единого государственного реестра недвижимости об объекте недвижимости
Сведения о зарегистрированных правах

Сооружение		
вид объекта недвижимости		
Лист № ____ Раздела	Всего листов раздела : ____	Всего разделов: ____
Всего листов выписки: ____		
13.10.2021 № 99/2021/423246284		
Кадастровый номер:		02:22:000000:4401
1.	Правообладатель (правообладатели):	1.1. Публичное акционерное общество "Акционерная нефтяная Компания "Башнефть", ИНН: 0274051582
2.	Вид, номер и дата государственной регистрации права:	2.1. Собственность, № 02:22:000000:4401-02/101/2019-1 от 22.05.2019
3.	Ограничение прав и обременение объекта недвижимости:	не зарегистрировано
5.	Заявленные в судебном порядке права требования:	данные отсутствуют
6.	Сведения о возражении в отношении зарегистрированного права:	данные отсутствуют
7.	Сведения о наличии решения об изъятии объекта недвижимости для государственных и муниципальных нужд:	данные отсутствуют
8.	Сведения о невозможности государственной регистрации без личного участия правообладателя или его законного представителя:	
9.	Правопритязания и сведения о наличии поступивших, но не рассмотренных заявлений о проведении государственной регистрации права (перехода, прекращения права), ограничения права или обременения объекта недвижимости, сделки в отношении объекта недвижимости:	данные отсутствуют
10.	Сведения об осуществлении государственной регистрации сделки, права, ограничения права без необходимого в силу закона согласия третьего лица, органа:	данные отсутствуют
Государственный регистратор		ФГИС ЕГРН
полное наименование должности		подпись
		инициалы, фамилия

Сооружение			
вид объекта недвижимости			
Лист № ____ Раздела	Всего листов раздела : ____	Всего разделов: ____	Всего листов выписки: ____
13.10.2021 № 99/2021/423246284			
Кадастровый номер:		02:22:000000:4401	
Схема расположения объекта недвижимости (части объекта недвижимости) на земельном участке(ах)			
			
Масштаб 1:	Условные обозначения:		
Государственный регистратор		ФГИС ЕГРН	
полное наименование должности		подпись	инициалы, фамилия
М.П.			

Раздел 5.1

Сооружение						
вид объекта недвижимости						
Лист № ____ Раздела		Всего листов раздела : ____		Всего разделов: ____		Всего листов выписки: ____
13.10.2021 № 99/2021/423246284						
Кадастровый номер:				02:22:000000:4401		
1. Сведения о координатах характерных точек контура объекта недвижимости						
Система координат: МСК-02, зона 1						
Зона №						
Номер точки	Координаты, м		Радиус, м	Средняя квадратическая погрешность определения координат характерных точек контура, м	Глубина, высота, м	
	X	Y			N1	N2
1	2	3	4	5	6	7
1	736488.89	1291822.35	данные отсутствуют	0.1		
2	736487.98	1291818.9	данные отсутствуют	0.1		
3	736171.75	1291889.04	данные отсутствуют	0.1		
4	735245.51	1292018.29	данные отсутствуют	0.1		
2. Сведения о предельных высоте и глубине конструктивных элементов объекта недвижимости						
Предельная глубина конструктивных элементов объекта недвижимости, м				данные отсутствуют		
Предельная высота конструктивных элементов объекта недвижимости, м				данные отсутствуют		
Государственный регистратор				ФГИС ЕГРН		
полное наименование должности				подпись	инициалы, фамилия	
М.П.						

Сооружение						
вид объекта недвижимости						
Лист № ____ Раздела		Всего листов раздела : ____		Всего разделов: ____		Всего листов выписки: ____
13.10.2021 № 99/2021/423246284						
Кадастровый номер:				02:22:000000:4401		
3. Сведения о характерных точках пересечения контура объекта недвижимости с контуром (контурами) иных зданий, сооружений, объектов незавершенного строительства						
Система координат						
Зона №						
Номера характерных точек контура	Координаты, м		Средняя квадратическая погрешность определения координат характерных точек контура, м	Глубина, высота, м		Кадастровые номера иных объектов недвижимости, с контурами которых пересекается контур данного объекта недвижимости
	X	Y		N1	N2	
1	2	3	4	5	6	7
Государственный регистратор						ФГИС ЕГРН
полное наименование должности				подпись		инициалы, фамилия

М.П.

Выписка из Единого государственного реестра недвижимости об объекте недвижимости
Сведения о характеристиках объекта недвижимости

На основании запроса от 10.10.2021 г., поступившего на рассмотрение 11.10.2021 г., сообщаем, что согласно записям Единого государственного реестра недвижимости:

Сооружение			
вид объекта недвижимости			
Лист № ____ Раздела	Всего листов раздела : ____	Всего разделов: ____	Всего листов выписки: ____
11.10.2021 № 99/2021/422976811			
Кадастровый номер:		02:70:000000:263	
Номер кадастрового квартала:	02:00:000000		
Дата присвоения кадастрового номера:	18.10.2013		
Ранее присвоенный государственный учетный номер:	Условный номер: 02:401:468:0000:69, Инвентарный номер: 468		
Адрес:	Республика Башкортостан, Дюртюлинский р-н, .		
Основная характеристика (для сооружения):	протяженность	23700	м
	тип	значение	единица измерения
Назначение:	Иные сооружения		
Наименование:	ВЛ 35 кВ Аргатак-Уртаево с ВЛ 35 кВ Отп.ПС Зейлово		
Количество этажей, в том числе подземных этажей:	данные отсутствуют		
Год ввода в эксплуатацию по завершении строительства:	данные отсутствуют		
Год завершения строительства:	1970		
Кадастровая стоимость, руб.:	46.17		
Государственный регистратор		ФГИС ЕГРН	
полное наименование должности		подпись	инициалы, фамилия

М.П.

Раздел 1

Выписка из Единого государственного реестра недвижимости об объекте недвижимости
Сведения о характеристиках объекта недвижимости

На основании запроса от 10.10.2021 г., поступившего на рассмотрение 11.10.2021 г., сообщаем, что согласно записям Единого государственного реестра недвижимости:

Сооружение			
вид объекта недвижимости			
Лист № ____ Раздела	Всего листов раздела : ____	Всего разделов: ____	Всего листов выписки: ____
11.10.2021 № 99/2021/422976811			
Кадастровый номер:		02:70:000000:263	

Кадастровые номера иных объектов недвижимости, в пределах которых расположен объект недвижимости:	02:70:012203:5, 02:70:012203:19, 02:70:012203:4, 02:70:012203:13, 02:70:012601:18, 02:70:012601:1, 02:70:012601:50, 02:70:012601:64, 02:70:012601:51, 02:70:012601:3, 02:70:013101:12, 02:70:013101:1, 02:22:000000:3392, 02:70:013101:51, 02:70:013101:5, 02:22:090801:8, 02:22:090801:82, 02:22:090801:81, 02:22:090801:80, 02:22:090801:79, 02:22:090801:78, 02:22:090801:77, 02:22:090801:76, 02:22:090801:75, 02:22:090801:74, 02:22:090801:73, 02:22:090801:72, 02:22:090202:2, 02:22:090202:50, 02:22:090202:51, 02:22:090202:3, 02:22:090202:49, 02:22:090202:48, 02:22:090202:47, 02:22:090202:46, 02:22:090202:45, 02:22:090202:44, 02:22:090202:52, 02:22:090202:53, 02:22:090202:6, 02:22:090601:4, 02:22:000000:3586, 02:22:090601:12, 02:22:090601:13, 02:22:090601:14, 02:22:090601:15, 02:22:090601:16, 02:22:090601:17, 02:22:090601:18, 02:22:090601:19, 02:22:090602:6, 02:22:090602:11, 02:22:090602:12, 02:22:090602:13, 02:22:090602:14, 02:22:090602:15, 02:22:090602:16, 02:22:090602:17, 02:22:090602:10, 02:22:090603:11, 02:22:090603:41, 02:22:090603:40, 02:22:090603:39, 02:22:090603:37, 02:22:090603:36, 02:22:090603:72, 02:22:090603:73, 02:22:090603:74, 02:22:090603:75, 02:22:090603:76, 02:22:090603:77, 02:22:090603:10, 02:22:090603:35, 02:22:090603:34, 02:22:090603:33, 02:22:090603:32, 02:22:090603:31, 02:22:090603:30, 02:22:090603:29, 02:22:090603:28, 02:22:090603:27, 02:22:090603:78, 02:22:090603:79, 02:22:090603:80, 02:22:090603:81, 02:22:090603:82, 02:22:090603:83, 02:22:090603:21, 02:22:121101:11, 02:22:121101:12, 02:22:121101:13, 02:22:121101:14, 02:22:121101:15, 02:22:000000:3969, 02:22:121203:13, 02:22:121203:21, 02:22:121203:62, 02:22:121203:12, 02:22:121203:23, 02:22:121203:2, 02:22:121203:24, 02:22:121203:1, 02:22:121203:20, 02:22:121203:25, 02:22:121203:26, 02:22:121203:27, 02:22:121203:28, 02:22:121203:29, 02:22:121203:30, 02:22:121203:31, 02:22:121203:32, 02:22:121203:33, 02:22:121203:34, 02:22:121203:35, 02:22:121203:36, 02:22:121203:37, 02:22:121203:38, 02:22:121203:39, 02:22:121202:12, 02:22:120501:12, 02:22:120501:11, 02:22:120501:10, 02:22:120501:180, 02:22:120501:7, 02:22:120501:166, 02:22:120501:167, 02:22:121201:12, 02:22:121201:9, 02:22:121201:2, 02:22:121202:2, 02:22:121202:22, 02:22:121202:21, 02:22:121201:13, 02:22:121201:14, 02:22:121201:15, 02:22:121201:10, 02:22:121201:16, 02:22:121201:17, 02:22:121201:18, 02:22:121201:19, 02:22:121201:20, 02:22:121201:21, 02:22:120202:121, 02:22:090603:20, 02:22:090603:16, 02:22:090603:70, 02:22:090603:71, 02:22:090603:42, 02:22:090603:43, 02:22:000000:3587, 02:22:000000:3738, 02:22:000000:3739, 02:22:000000:3743, 02:22:090603:67, 02:22:090603:8, 02:22:090603:6, 02:22:090603:24, 02:22:090603:49, 02:22:090603:50, 02:22:090603:51, 02:22:090603:52, 02:22:090603:53, 02:22:090603:54, 02:22:090603:55, 02:22:090603:56, 02:22:090603:57, 02:22:090603:58, 02:22:090603:59, 02:22:090603:1, 02:22:090603:60, 02:22:090603:61, 02:22:090603:62, 02:22:090603:63, 02:22:090603:64, 02:22:090603:65, 02:22:090603:66, 02:22:140501:287, 02:22:140501:276, 02:22:140501:262, 02:22:131001:9, 02:22:140501:263, 02:22:140501:264, 02:22:140501:265, 02:22:140501:266, 02:22:140501:267, 02:22:140501:268, 02:22:140501:269, 02:22:140501:270, 02:22:140501:271, 02:22:140501:272, 02:22:140501:273, 02:22:140501:274, 02:22:140501:50, 02:22:140501:51, 02:22:140501:49, 02:22:140501:260, 02:22:140501:44, 02:22:140501:43, 02:22:000000:3803, 02:22:140501:277, 02:22:140501:278, 02:22:140501:279, 02:22:000000:3953, 02:22:121203:22, 02:22:090603:38,
---	---

	02:22:000000:241, 02:22:000000:3615, 02:22:140101:9, 02:70:013101:52, 02:22:000000:232, 02:22:000000:249, 02:22:000000:87, 02:22:000000:161, 02:22:000000:157, 02:22:000000:239, 02:22:000000:244, 02:22:000000:156, 02:22:000000:245, 02:22:000000:240, 02:22:000000:160	
Кадастровые номера помещений, машино-мест, расположенных в здании или сооружении:	данные отсутствуют	
Кадастровые номера объектов недвижимости, из которых образован объект недвижимости:	данные отсутствуют	
Кадастровые номера образованных объектов недвижимости:	данные отсутствуют	
Сведения о включении объекта недвижимости в состав предприятия как имущественного комплекса:		
Сведения о включении объекта недвижимости в состав единого недвижимого комплекса:		
Кадастровый номер земельного участка, если входящие в состав единого недвижимого комплекса объекты недвижимости расположены на одном земельном участке	данные отсутствуют	
Виды разрешенного использования:	данные отсутствуют	
Сведения о включении объекта недвижимости в реестр объектов культурного наследия:	данные отсутствуют	
Сведения о кадастровом инженерере:	Теплых Алёна Александровна №02-14-1127, ООО "ГеоПлюс"	
Статус записи об объекте недвижимости:	Сведения об объекте недвижимости имеют статус "актуальные, ранее учтенные"	
Особые отметки:	Сведения о назначении имеют статус «Актуальные незасвидетельствованные». Право (ограничение права, обременение объекта недвижимости) зарегистрировано на данный объект недвижимости с назначением отсутствует. Сведения необходимые для заполнения раздела 6 отсутствуют.	
Получатель выписки:	Рачкова Елена Сергеевна	
Государственный регистратор		ФГИС ЕГРН
полное наименование должности	подпись	инициалы, фамилия

М.П.

Раздел 2

Выписка из Единого государственного реестра недвижимости об объекте недвижимости
Сведения о зарегистрированных правах

Сооружение		
вид объекта недвижимости		
Лист № ____ Раздела	Всего листов раздела : ____	Всего разделов: ____
Всего листов выписки: ____		
11.10.2021 № 99/2021/422976811		
Кадастровый номер:		02:70:000000:263
1.	Правообладатель (правообладатели):	1.1. Общество с ограниченной ответственностью "Башкирские распределительные электрические сети", ИНН: 0277071467
2.	Вид, номер и дата государственной регистрации права:	2.1. Собственность, № 02-04-01/241/2005-078 от 12.12.2005
3.	Ограничение прав и обременение объекта недвижимости:	не зарегистрировано
5.	Заявленные в судебном порядке права требования:	данные отсутствуют
6.	Сведения о возражении в отношении зарегистрированного права:	данные отсутствуют
7.	Сведения о наличии решения об изъятии объекта недвижимости для государственных и муниципальных нужд:	данные отсутствуют
8.	Сведения о невозможности государственной регистрации без личного участия правообладателя или его законного представителя:	
9.	Правопритязания и сведения о наличии поступивших, но не рассмотренных заявлений о проведении государственной регистрации права (перехода, прекращения права), ограничения права или обременения объекта недвижимости, сделки в отношении объекта недвижимости:	данные отсутствуют
10.	Сведения об осуществлении государственной регистрации сделки, права, ограничения права без необходимого в силу закона согласия третьего лица, органа:	данные отсутствуют
Государственный регистратор		ФГИС ЕГРН
полное наименование должности		инициалы, фамилия

М.П.

Сооружение			
вид объекта недвижимости			
Лист № ____ Раздела	Всего листов раздела : ____	Всего разделов: ____	Всего листов выписки: ____
11.10.2021 № 99/2021/422976811			
Кадастровый номер:		02:70:000000:263	
Схема расположения объекта недвижимости (части объекта недвижимости) на земельном участке(ах)			
Масштаб 1:	Условные обозначения:		
Государственный регистратор		ФГИС ЕГРН	
полное наименование должности		подпись	инициалы, фамилия

М.П.

Раздел 5.1

Сооружение						
вид объекта недвижимости						
Лист № ____ Раздела	Всего листов раздела : ____		Всего разделов: ____		Всего листов выписки: ____	
11.10.2021 № 99/2021/422976811						
Кадастровый номер:			02:70:000000:263			
1. Сведения о координатах характерных точек контура объекта недвижимости						
Система координат: МСК-02, зона 1						
Зона №						
Номер точки	Координаты, м		Радиус, м	Средняя квадратическая погрешность определения координат характерных точек контура, м	Глубина, высота, м	
	X	Y			H1	H2
1	2	3	4	5	6	7
1.1	738681.03	1291014.68	данные отсутствуют	0.5		
1.2	738667.61	1291007.46	данные отсутствуют	0.5		
1.3	738472.21	1291097.53	данные отсутствуют	0.5		
1.4	738324.84	1291165.46	данные отсутствуют	0.5		
1.5	738153.29	1291240.36	данные отсутствуют	0.5		
1.6	737997.73	1291308.27	данные отсутствуют	0.5		
1.7	737859.22	1291373.76	данные отсутствуют	0.5		
1.8	737797.69	1291402.85	данные отсутствуют	0.5		
1.9	737665.61	1291468.32	данные отсутствуют	0.5		
1.10	737514.78	1291543.07	данные отсутствуют	0.5		
1.11	737365.22	1291617.03	данные отсутствуют	0.5		
1.12	737214.15	1291691.74	данные отсутствуют	0.5		
1.13	737063.53	1291766.05	данные отсутствуют	0.5		
Государственный регистратор			ФГИС ЕГРН			
полное наименование должности			подпись	инициалы, фамилия		

М.П.

Сооружение			
вид объекта недвижимости			
Лист № ____ Раздела	Всего листов раздела : ____	Всего разделов: ____	Всего листов выписки: ____
11.10.2021 № 99/2021/422976811			
Кадастровый номер:		02:70:000000:263	

Номер точки	Координаты, м		Радиус, м	Средняя квадратическая погрешность определения координат характерных точек контура, м	Глубина, высота, м	
	X	Y			H1	H2
1	2	3	4	5	6	7
1.14	736917.81	1291837.94	данные отсутствуют	0.5		
1.15	736775.32	1291905.95	данные отсутствуют	0.5		
1.16	736687.6	1292034.79	данные отсутствуют	0.5		
1.17	736592.12	1292168.94	данные отсутствуют	0.5		
1.18	736491.48	1292310.91	данные отсутствуют	0.5		
1.19	736395.49	1292446.33	данные отсутствуют	0.5		
1.20	736300.37	1292580.58	данные отсутствуют	0.5		
1.21	736204.44	1292715.97	данные отсутствуют	0.5		
1.22	736106.72	1292853.67	данные отсутствуют	0.5		
1.23	736010.89	1292988.69	данные отсутствуют	0.5		
1.24	735922.1	1293114.05	данные отсутствуют	0.5		
1.25	735829.11	1293245.34	данные отсутствуют	0.5		
1.26	735739.38	1293372.03	данные отсутствуют	0.5		
1.27	735650.18	1293497.82	данные отсутствуют	0.5		

Государственный регистратор		ФГИС ЕГРН	
полное наименование должности		подпись	инициалы, фамилия

М.П.

Сооружение			
вид объекта недвижимости			
Лист № ____ Раздела	Всего листов раздела : ____	Всего разделов: ____	Всего листов выписки: ____
11.10.2021 № 99/2021/422976811			
Кадастровый номер:		02:70:000000:263	

Номер точки	Координаты, м		Радиус, м	Средняя квадратическая погрешность определения координат характерных точек контура, м	Глубина, высота, м	
	X	Y			H1	H2
1	2	3	4	5	6	7
1.28	735566.73	1293615.51	данные отсутствуют	0.5		
1.29	735473.2	1293747.41	данные отсутствуют	0.5		
1.30	735383.99	1293873.31	данные отсутствуют	0.5		
1.31	735303.42	1293987.01	данные отсутствуют	0.5		
1.32	735213.62	1294113.74	данные отсутствуют	0.5		
1.33	735120.8	1294244.73	данные отсутствуют	0.5		
1.34	735022.59	1294383.33	данные отсутствуют	0.5		
1.35	734924.19	1294522.46	данные отсутствуют	0.5		
1.36	734838.83	1294643.16	данные отсутствуют	0.5		
1.37	734734.53	1294790.62	данные отсутствуют	0.5		
1.38	734653.13	1294905.71	данные отсутствуют	0.5		
1.39	734561	1295035.97	данные отсутствуют	0.5		
1.40	734469.1	1295165.9	данные отсутствуют	0.5		
1.41	734372.51	1295302.48	данные отсутствуют	0.5		

Государственный регистратор		ФГИС ЕГРН	
полное наименование должности		подпись	инициалы, фамилия

М.П.

Сооружение			
вид объекта недвижимости			
Лист № ____ Раздела	Всего листов раздела : ____	Всего разделов: ____	Всего листов выписки: ____
11.10.2021 № 99/2021/422976811			
Кадастровый номер:		02:70:000000:263	

Номер точки	Координаты, м		Радиус, м	Средняя квадратическая погрешность определения координат характерных точек контура, м	Глубина, высота, м	
	X	Y			H1	H2
1	2	3	4	5	6	7
1.42	734267.24	1295451.29	данные отсутствуют	0.5		
1.43	734174.41	1295582.51	данные отсутствуют	0.5		
1.44	734083.16	1295711.51	данные отсутствуют	0.5		
1.45	733989.25	1295844.26	данные отсутствуют	0.5		
1.46	733897.01	1295974.65	данные отсутствуют	0.5		
1.47	733697.67	1296256.44	данные отсутствуют	0.5		
1.48	733609.26	1296381.42	данные отсутствуют	0.5		
1.49	733516.74	1296512.21	данные отсутствуют	0.5		
1.50	733426.97	1296639.11	данные отсутствуют	0.5		
1.51	733331.05	1296774.71	данные отсутствуют	0.5		
1.52	733236.65	1296907.92	данные отсутствуют	0.5		
1.53	733150.07	1297030.11	данные отсутствуют	0.5		
1.54	733051.1	1297169.79	данные отсутствуют	0.5		
1.55	732965.75	1297290.24	данные отсутствуют	0.5		

Государственный регистратор		ФГИС ЕГРН	
полное наименование должности		подпись	инициалы, фамилия

М.П.

Раздел 5.1

Сооружение			
вид объекта недвижимости			
Лист № ____ Раздела	Всего листов раздела : ____	Всего разделов: ____	Всего листов выписки: ____
11.10.2021 № 99/2021/422976811			
Кадастровый номер:		02:70:000000:263	

Номер точки	Координаты, м		Радиус, м	Средняя квадратическая погрешность определения координат характерных точек контура, м	Глубина, высота, м	
	X	Y			H1	H2
1	2	3	4	5	6	7
1.56	732875.73	1297417.29	данные отсутствуют	0.5		
1.57	732779.83	1297552.62	данные отсутствуют	0.5		
1.58	732795.85	1297574.25	данные отсутствуют	0.5		
1.59	732892.94	1297705.3	данные отсутствуют	0.5		
1.60	732989	1297834.96	данные отсутствуют	0.5		
1.61	733088.32	1297969.03	данные отсутствуют	0.5		
1.62	733177.28	1298089.11	данные отсутствуют	0.5		
1.63	733271.18	1298215.85	данные отсутствуют	0.5		
1.64	733346.78	1298317.89	данные отсутствуют	0.5		
1.65	733435.46	1298437.58	данные отсутствуют	0.5		
1.66	733525.47	1298559.08	данные отсутствуют	0.5		
1.67	733615.01	1298679.95	данные отсутствуют	0.5		
1.68	733705.1	1298801.55	данные отсутствуют	0.5		
1.69	733795.26	1298923.25	данные отсутствуют	0.5		

Государственный регистратор		ФГИС ЕГРН	
полное наименование должности		подпись	инициалы, фамилия

М.П.

Сооружение			
вид объекта недвижимости			
Лист № ____ Раздела	Всего листов раздела : ____	Всего разделов: ____	Всего листов выписки: ____
11.10.2021 № 99/2021/422976811			
Кадастровый номер:		02:70:000000:263	

Номер точки	Координаты, м		Радиус, м	Средняя квадратическая погрешность определения координат характерных точек контура, м	Глубина, высота, м	
	X	Y			H1	H2
1	2	3	4	5	6	7
1.70	733885.58	1299045.16	данные отсутствуют	0.5		
1.71	734014.29	1299124.33	данные отсутствуют	0.5		
1.72	734145.96	1299199.64	данные отсутствуют	0.5		
1.73	734298.27	1299293.88	данные отсутствуют	0.5		
1.74	734413.96	1299365.46	данные отсутствуют	0.5		
1.75	734545.31	1299446.73	данные отсутствуют	0.5		
1.76	734679.26	1299529.61	данные отсутствуют	0.5		
1.77	734811.01	1299611.12	данные отсутствуют	0.5		
1.78	734940.99	1299691.55	данные отсутствуют	0.5		
1.79	735079.13	1299777.02	данные отсутствуют	0.5		
1.80	735212.5	1299859.54	данные отсутствуют	0.5		
1.81	735368.71	1299956.19	данные отсутствуют	0.5		
1.82	735483.13	1300026.99	данные отсутствуют	0.5		
1.83	735595.04	1300096.23	данные отсутствуют	0.5		

Государственный регистратор		ФГИС ЕГРН
полное наименование должности	подпись	инициалы, фамилия

М.П.

Сооружение			
вид объекта недвижимости			
Лист № ____ Раздела	Всего листов раздела : ____	Всего разделов: ____	Всего листов выписки: ____
11.10.2021 № 99/2021/422976811			
Кадастровый номер:		02:70:000000:263	

Номер точки	Координаты, м		Радиус, м	Средняя квадратическая погрешность определения координат характерных точек контура, м	Глубина, высота, м	
	X	Y			H1	H2
1	2	3	4	5	6	7
1.84	735722.96	1300175.37	данные отсутствуют	0.5		
1.85	735836.21	1300288.75	данные отсутствуют	0.5		
1.86	735967.85	1300420.53	данные отсутствуют	0.5		
1.87	736097.16	1300201.33	данные отсутствуют	0.5		
1.88	736157.47	1300099.73	данные отсутствуют	0.5		
1.89	736220.87	1299997.63	данные отсутствуют	0.5		
1.90	736282.47	1299898.41	данные отсутствуют	0.5		
1.91	736329.04	1299794.52	данные отсутствуют	0.5		
1.92	736379.64	1299688.13	данные отсутствуют	0.5		
1.93	736430.38	1299581.44	данные отсутствуют	0.5		
1.94	736484.47	1299469	данные отсутствуют	0.5		
1.95	736532.88	1299368.35	данные отсутствуют	0.5		
1.96	736586.87	1299256.11	данные отсутствуют	0.5		
1.97	736636.64	1299152.62	данные отсутствуют	0.5		

Государственный регистратор		ФГИС ЕГРН
полное наименование должности	подпись	инициалы, фамилия

М.П.

Сооружение			
вид объекта недвижимости			
Лист № ____ Раздела	Всего листов раздела : ____	Всего разделов: ____	Всего листов выписки: ____
11.10.2021 № 99/2021/422976811			
Кадастровый номер:		02:70:000000:263	

Номер точки	Координаты, м		Радиус, м	Средняя квадратическая погрешность определения координат характерных точек контура, м	Глубина, высота, м	
	X	Y			H1	H2
1	2	3	4	5	6	7
1.98	736689.09	1299043.57	данные отсутствуют	0.5		
1.99	736802.81	1299034.52	данные отсутствуют	0.5		
1.100	736897.43	1299132.19	данные отсутствуют	0.5		
1.101	736958.86	1299195.55	данные отсутствуют	0.5		
1.102	737049.48	1299289.06	данные отсутствуют	0.5		
1.103	737132.14	1299374.36	данные отсутствуют	0.5		
1.104	737223.79	1299468.93	данные отсутствуют	0.5		
1.105	737313.79	1299561.81	данные отсутствуют	0.5		
1.106	737386.41	1299636.75	данные отсутствуют	0.5		
1.107	737457.36	1299709.95	данные отсутствуют	0.5		
1.108	737521.82	1299756.27	данные отсутствуют	0.5		
1.109	737611.39	1299820.64	данные отсутствуют	0.5		
1.110	737715.82	1299895.69	данные отсутствуют	0.5		
1.111	737839.18	1299984.34	данные отсутствуют	0.5		

Государственный регистратор		ФГИС ЕГРН	
полное наименование должности		подпись	инициалы, фамилия

М.П.

Сооружение			
вид объекта недвижимости			
Лист № ____ Раздела	Всего листов раздела : ____	Всего разделов: ____	Всего листов выписки: ____
11.10.2021 № 99/2021/422976811			
Кадастровый номер:		02:70:000000:263	

Номер точки	Координаты, м		Радиус, м	Средняя квадратическая погрешность определения координат характерных точек контура, м	Глубина, высота, м	
	X	Y			H1	H2
1	2	3	4	5	6	7
1.112	737920.48	1300042.77	данные отсутствуют	0.5		
1.113	738025.46	1300038.46	данные отсутствуют	0.5		
1.114	738063.17	1299980.25	данные отсутствуют	0.5		
1.115	738114.76	1299903.52	данные отсутствуют	0.5		
1.116	738206.18	1299765.33	данные отсутствуют	0.5		
1.117	738294.81	1299630.94	данные отсутствуют	0.5		
1.118	738298.77	1299625.11	данные отсутствуют	0.5		
2.1	732779.83	1297552.62	данные отсутствуют	0.5		
2.2	732659.68	1297655.77	данные отсутствуют	0.5		
2.3	732529.73	1297767.33	данные отсутствуют	0.5		
2.4	732407.44	1297872.31	данные отсутствуют	0.5		
2.5	732285.89	1297976.66	данные отсутствуют	0.5		
2.6	732159.16	1298085.46	данные отсутствуют	0.5		
2.7	732037.04	1298190.29	данные отсутствуют	0.5		

Государственный регистратор		ФГИС ЕГРН	
полное наименование должности		подпись	инициалы, фамилия

М.П.

Сооружение			
вид объекта недвижимости			
Лист № ____ Раздела	Всего листов раздела : ____	Всего разделов: ____	Всего листов выписки: ____
11.10.2021 № 99/2021/422976811			
Кадастровый номер:		02:70:000000:263	

Номер точки	Координаты, м		Радиус, м	Средняя квадратическая погрешность определения координат характерных точек контура, м	Глубина, высота, м	
	X	Y			H1	H2
1	2	3	4	5	6	7
2.8	731915.03	1298295.03	данные отсутствуют	0.5		
2.9	731787.99	1298404.09	данные отсутствуют	0.5		
2.10	731587.65	1298574.31	данные отсутствуют	0.5		
2.11	731391.63	1298744.37	данные отсутствуют	0.5		
2.12	731206.02	1298903.28	данные отсутствуют	0.5		
2.13	731012.05	1299069.35	данные отсутствуют	0.5		
2.14	730897.56	1299167.36	данные отсутствуют	0.5		
2.15	730784.29	1299264.34	данные отсутствуют	0.5		
2.16	730648.13	1299380.91	данные отсутствуют	0.5		
2.17	730518.66	1299491.75	данные отсутствуют	0.5		
2.18	730396.86	1299596.04	данные отсутствуют	0.5		
2.19	730275.06	1299700.31	данные отсутствуют	0.5		
2.20	730193.25	1299844.72	данные отсутствуют	0.5		
2.21	730114.02	1299984.57	данные отсутствуют	0.5		

Государственный регистратор		ФГИС ЕГРН
полное наименование должности	подпись	инициалы, фамилия

М.П.

Сооружение			
вид объекта недвижимости			
Лист № ____ Раздела	Всего листов раздела : ____	Всего разделов: ____	Всего листов выписки: ____
11.10.2021 № 99/2021/422976811			
Кадастровый номер:		02:70:000000:263	

Номер точки	Координаты, м		Радиус, м	Средняя квадратическая погрешность определения координат характерных точек контура, м	Глубина, высота, м	
	X	Y			H1	H2
1	2	3	4	5	6	7
2.22	730029.99	1300132.9	данные отсутствуют	0.5		
2.23	729949.27	1300275.38	данные отсутствуют	0.5		
2.24	729870.75	1300413.96	данные отсутствуют	0.5		
2.25	729787.85	1300560.31	данные отсутствуют	0.5		
2.26	729705.59	1300705.5	данные отсутствуют	0.5		
2.27	729624.69	1300848.3	данные отсутствуют	0.5		
2.28	729539.85	1300998.04	данные отсутствуют	0.5		
2.29	729461.53	1301136.3	данные отсутствуют	0.5		
2.30	729385.33	1301270.79	данные отсутствуют	0.5		
2.31	729303.25	1301415.68	данные отсутствуют	0.5		
2.32	729364.35	1301485.96	данные отсутствуют	0.5		
2.33	729463.26	1301639.88	данные отсутствуют	0.5		
2.34	729559.36	1301789.43	данные отсутствуют	0.5		
2.35	729641.2	1301916.79	данные отсутствуют	0.5		

Государственный регистратор		ФГИС ЕГРН
полное наименование должности	подпись	инициалы, фамилия

М.П.

Сооружение			
вид объекта недвижимости			
Лист № ____ Раздела	Всего листов раздела : ____	Всего разделов: ____	Всего листов выписки: ____
11.10.2021 № 99/2021/422976811			
Кадастровый номер:		02:70:000000:263	

Номер точки	Координаты, м		Радиус, м	Средняя квадратическая погрешность определения координат характерных точек контура, м	Глубина, высота, м	
	X	Y			H1	H2
1	2	3	4	5	6	7
2.36	729741.09	1302072.23	данные отсутствуют	0.5		
2.37	729838.59	1302223.96	данные отсутствуют	0.5		
2.38	729933.4	1302371.51	данные отсутствуют	0.5		
2.39	730027.25	1302517.55	данные отсутствуют	0.5		
2.40	730121.02	1302663.49	данные отсутствуют	0.5		
2.41	730184.12	1302781.72	данные отсутствуют	0.5		
2.42	730241.96	1302890.09	данные отсутствуют	0.5		
2.43	730328.91	1303053	данные отсутствуют	0.5		
2.44	730401.79	1303189.55	данные отсутствуют	0.5		
2.45	730465.32	1303308.59	данные отсутствуют	0.5		
2.46	730519.92	1303410.9	данные отсутствуют	0.5		
2.47	730589.2	1303530.69	данные отсутствуют	0.5		
2.48	730649.48	1303651.04	данные отсутствуют	0.5		
2.49	730698.59	1303743.87	данные отсутствуют	0.5		

Государственный регистратор		ФГИС ЕГРН	
полное наименование должности		подпись	инициалы, фамилия

М.П.

Раздел 5.1

Сооружение			
вид объекта недвижимости			
Лист № ____ Раздела	Всего листов раздела : ____	Всего разделов: ____	Всего листов выписки: ____
11.10.2021 № 99/2021/422976811			
Кадастровый номер:		02:70:000000:263	

Номер точки	Координаты, м		Радиус, м	Средняя квадратическая погрешность определения координат характерных точек контура, м	Глубина, высота, м	
	X	Y			H1	H2
1	2	3	4	5	6	7
2.50	730798.39	1303926.28	данные отсутствуют	0.5		
2.51	730857.8	1304014.11	данные отсутствуют	0.5		
2.52	730933.22	1304125.6	данные отсутствуют	0.5		
2.53	731062.41	1304311.23	данные отсутствуют	0.5		
2.54	731187.68	1304491.23	данные отсутствуют	0.5		
2.55	731256.68	1304590.38	данные отсутствуют	0.5		
2.56	731333.08	1304700.74	данные отсутствуют	0.5		
2.57	731446.19	1304863.21	данные отсутствуют	0.5		
2.58	731541.99	1305000.82	данные отсутствуют	0.5		
2.59	731647.37	1305152.19	данные отсутствуют	0.5		
2.60	731723.7	1305261.82	данные отсутствуют	0.5		
2.61	731818.5	1305397.99	данные отсутствуют	0.5		
2.62	731909.4	1305528.56	данные отсутствуют	0.5		
2.63	732086	1305697.31	данные отсутствуют	0.5		

Государственный регистратор		ФГИС ЕГРН	
полное наименование должности		подпись	инициалы, фамилия

М.П.

Сооружение			
вид объекта недвижимости			
Лист № ____ Раздела	Всего листов раздела : ____	Всего разделов: ____	Всего листов выписки: ____
11.10.2021 № 99/2021/422976811			
Кадастровый номер:		02:70:000000:263	

Номер точки	Координаты, м		Радиус, м	Средняя квадратическая погрешность определения координат характерных точек контура, м	Глубина, высота, м	
	X	Y			H1	H2
1	2	3	4	5	6	7
2.64	732209.46	1305815.29	данные отсутствуют	0.5		
2.65	732336.19	1305936.38	данные отсутствуют	0.5		
2.66	732426.22	1306022.42	данные отсутствуют	0.5		

2. Сведения о предельных высоте и глубине конструктивных элементов объекта недвижимости

Предельная глубина конструктивных элементов объекта недвижимости, м	данные отсутствуют
Предельная высота конструктивных элементов объекта недвижимости, м	данные отсутствуют

Государственный регистратор		ФГИС ЕГРН
полное наименование должности	подпись	инициалы, фамилия

М.П.

Раздел 5.1

Выписка из Единого государственного реестра недвижимости об объекте недвижимости
Описание местоположения объекта недвижимости

Сооружение			
вид объекта недвижимости			
Лист № ____ Раздела	Всего листов раздела : ____	Всего разделов: ____	Всего листов выписки: ____
11.10.2021 № 99/2021/422976811			
Кадастровый номер:		02:70:000000:263	

3. Сведения о характерных точках пересечения контура объекта недвижимости с контуром (контурами) иных зданий, сооружений, объектов незавершенного строительства

Система координат						
Зона №						
Номера характерных точек контура	Координаты, м		Средняя квадратическая погрешность определения координат характерных точек контура, м	Глубина, высота, м		Кадастровые номера иных объектов недвижимости, с контурами которых пересекается контур данного объекта недвижимости
	X	Y		H1	H2	
1	2	3	4	5	6	7

Государственный регистратор		ФГИС ЕГРН
полное наименование должности	подпись	инициалы, фамилия

М.П.

Выписка из Единого государственного реестра недвижимости об объекте недвижимости
Сведения о характеристиках объекта недвижимости

На основании запроса от 12.10.2021 г., поступившего на рассмотрение 14.10.2021 г., сообщаем, что согласно записям Единого государственного реестра недвижимости:

Сооружение			
вид объекта недвижимости			
Лист № ____ Раздела	Всего листов раздела : ____	Всего разделов: ____	Всего листов выписки: ____
14.10.2021 № 99/2021/423676441			
Кадастровый номер:		02:70:000000:264	
Номер кадастрового квартала:	02:00:000000		
Дата присвоения кадастрового номера:	18.10.2013		
Ранее присвоенный государственный учетный номер:	Инвентарный номер: 449, Условный номер: 02:401:449:0000:66		
Адрес:	Республика Башкортостан, Дюртюлинский р-н, .		
Основная характеристика (для сооружения):	протяженность	33500	м
	тип	значение	единица измерения
Назначение:	1.1. сооружения электроэнергетики		
Наименование:	ВЛ 35 кВ Аргамак-Карача-Елга 1,2		
Количество этажей, в том числе подземных этажей:	данные отсутствуют		
Год ввода в эксплуатацию по завершении строительства:	1968		
Год завершения строительства:	данные отсутствуют		
Кадастровая стоимость, руб.:	696908.55		
Государственный регистратор		ФГИС ЕГРН	
полное наименование должности		подпись	инициалы, фамилия

М.П.

Раздел 1

Выписка из Единого государственного реестра недвижимости об объекте недвижимости
Сведения о характеристиках объекта недвижимости

На основании запроса от 12.10.2021 г., поступившего на рассмотрение 14.10.2021 г., сообщаем, что согласно записям Единого государственного реестра недвижимости:

Сооружение			
вид объекта недвижимости			
Лист № ____ Раздела	Всего листов раздела : ____	Всего разделов: ____	Всего листов выписки: ____
14.10.2021 № 99/2021/423676441			
Кадастровый номер:		02:70:000000:264	

Кадастровые номера иных объектов недвижимости, в пределах которых расположен объект недвижимости:	02:22:000000:232, 02:22:000000:3388, 02:22:000000:3586, 02:22:000000:3652, 02:22:000000:3653, 02:22:000000:3654, 02:22:000000:3699, 02:22:000000:3705, 02:22:000000:3708, 02:22:000000:3711, 02:22:000000:3826, 02:22:000000:3968, 02:22:000000:4067, 02:22:000000:5223, 02:22:020603:12, 02:22:020603:13, 02:22:020603:2, 02:22:020603:46, 02:22:020603:50, 02:22:020603:57, 02:22:020603:58, 02:22:020603:59, 02:22:020603:74, 02:22:020603:75, 02:22:020603:76, 02:22:020603:77, 02:22:020603:78, 02:22:020603:79, 02:22:020603:80, 02:22:020603:82, 02:22:070101:100, 02:22:070101:13, 02:22:070101:74, 02:22:070101:75, 02:22:070101:76, 02:22:070101:86, 02:22:070101:87, 02:22:070101:88, 02:22:070101:89, 02:22:070101:90, 02:22:070101:93, 02:22:070101:95, 02:22:090902:66, 02:22:090902:67, 02:22:090902:68, 02:22:090902:69, 02:22:090902:7, 02:22:090902:70, 02:22:090902:71, 02:22:090903:33, 02:22:090903:4, 02:22:090903:40, 02:22:090903:41, 02:22:090903:50, 02:22:090903:51, 02:22:090903:52, 02:22:090903:53, 02:22:090903:57, 02:22:090903:59, 02:22:090903:63, 02:22:090903:69, 02:22:090903:690, 02:22:090903:719, 02:22:090903:720, 02:22:090903:721, 02:22:090903:722, 02:22:090903:723, 02:22:090903:724, 02:22:090903:725, 02:22:090903:726, 02:22:090903:727, 02:22:090903:728, 02:22:090903:729, 02:22:090903:730, 02:22:090903:731, 02:22:090903:732, 02:22:090903:733, 02:22:090903:734, 02:22:090903:735, 02:22:090903:736, 02:22:090903:737, 02:22:090903:738, 02:22:090903:739, 02:22:090903:740, 02:22:090903:741, 02:22:090903:743, 02:22:090903:745, 02:22:090903:746, 02:22:090903:747, 02:22:090903:748, 02:22:090903:749, 02:22:090903:8, 02:22:110301:10, 02:22:110301:12, 02:22:110301:13, 02:22:110301:58, 02:22:110301:59, 02:22:110301:60, 02:22:110301:61, 02:22:110301:62, 02:22:110301:63, 02:22:110301:64, 02:22:110301:65, 02:22:110301:66, 02:22:110301:67, 02:22:110301:68, 02:22:110302:26, 02:22:110302:29, 02:22:110302:32, 02:22:110302:57, 02:22:110302:58, 02:22:110302:59, 02:22:110302:60, 02:22:110302:61, 02:22:110302:62, 02:22:110302:63, 02:22:110302:64, 02:22:110302:65, 02:22:110302:67, 02:22:110303:13, 02:22:110303:147, 02:22:110303:148, 02:22:110303:28, 02:22:110303:29, 02:22:110303:30, 02:22:110303:31, 02:22:110303:32, 02:22:110303:33, 02:22:110303:34, 02:22:110303:4, 02:22:110501:16, 02:22:110501:41, 02:22:110501:44, 02:22:110501:83, 02:22:110501:84, 02:22:110501:85, 02:22:110501:86, 02:22:110501:87, 02:22:110501:88, 02:22:110501:89, 02:22:110501:90, 02:22:110501:91, 02:22:110501:92, 02:22:110502:40, 02:22:110502:41, 02:22:110502:42, 02:22:110502:43, 02:22:110502:6, 02:36:030801:10, 02:36:030801:14, 02:36:030801:36, 02:36:030801:37, 02:36:030801:38, 02:36:030801:9, 02:36:030802:10, 02:36:030802:12, 02:36:030802:8, 02:36:030803:176, 02:36:030803:18, 02:36:030803:23, 02:36:030803:24, 02:36:030803:284, 02:36:030803:308, 02:36:030803:309, 02:36:030803:31, 02:36:030803:320, 02:36:030901:17, 02:36:060801:215, 02:36:060801:335, 02:36:060803:5, 02:70:000000:382, 02:70:012203:20, 02:70:012203:4, 02:70:012203:5, 02:70:012601:1, 02:70:012601:18, 02:70:012601:2, 02:70:012601:52
Кадастровые номера помещений, машино-мест, расположенных в здании или сооружении:	данные отсутствуют

Кадастровые номера объектов недвижимости, из которых образован объект недвижимости:	данные отсутствуют	
Кадастровые номера образованных объектов недвижимости:	данные отсутствуют	
Сведения о включении объекта недвижимости в состав предприятия как имущественного комплекса:		
Сведения о включении объекта недвижимости в состав единого недвижимого комплекса:		
Кадастровый номер земельного участка, если входящие в состав единого недвижимого комплекса объекты недвижимости расположены на одном земельном участке	данные отсутствуют	
Виды разрешенного использования:	данные отсутствуют	
Сведения о включении объекта недвижимости в реестр объектов культурного наследия:	данные отсутствуют	
Сведения о кадастровом инженерере:	Теплых Алёна Александровна №02-14-1127	
Статус записи об объекте недвижимости:	Сведения об объекте недвижимости имеют статус "актуальные, ранее учтенные"	
Особые отметки:	Сведения о назначении имеют статус «Актуальные незасвидетельствованные». Право (ограничение права, обременение объекта недвижимости) зарегистрировано на данный объект недвижимости с назначением отсутствует. Сведения необходимые для заполнения раздела 6 отсутствуют.	
Получатель выписки:	Рачкова Елена Сергеевна	
Государственный регистратор		ФГИС ЕГРН
полное наименование должности	подпись	инициалы, фамилия

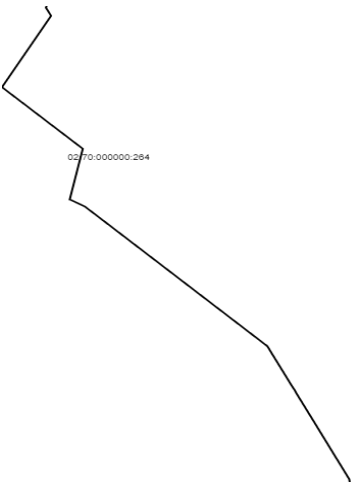
М.П.

Раздел 2

Выписка из Единого государственного реестра недвижимости об объекте недвижимости
Сведения о зарегистрированных правах

Сооружение			
вид объекта недвижимости			
Лист № ___ Раздела	Всего листов раздела : ___	Всего разделов: ___	Всего листов выписки: ___
14.10.2021 № 99/2021/423676441			
Кадастровый номер:		02:70:000000:264	
1.	Правообладатель (правообладатели):	1.1.	Общество с ограниченной ответственностью "Башкирские распределительные электрические сети", ИНН: 0277071467
2.	Вид, номер и дата государственной регистрации права:	2.1.	Собственность, № 02-04-01/241/2005-075 от 12.12.2005
3.	Ограничение прав и обременение объекта недвижимости:	не зарегистрировано	
5.	Заявленные в судебном порядке права требования:	данные отсутствуют	
6.	Сведения о возражении в отношении зарегистрированного права:	данные отсутствуют	
7.	Сведения о наличии решения об изъятии объекта недвижимости для государственных и муниципальных нужд:	данные отсутствуют	
8.	Сведения о невозможности государственной регистрации без личного участия правообладателя или его законного представителя:		
9.	Правопритязания и сведения о наличии поступивших, но не рассмотренных заявлений о проведении государственной регистрации права (перехода, прекращения права), ограничения права или обременения объекта недвижимости, сделки в отношении объекта недвижимости:	данные отсутствуют	
10.	Сведения об осуществлении государственной регистрации сделки, права, ограничения права без необходимого в силу закона согласия третьего лица, органа:	данные отсутствуют	
Государственный регистратор		ФГИС ЕГРН	
полное наименование должности		подпись	
		инициалы, фамилия	

М.П.

Сооружение			
вид объекта недвижимости			
Лист № ____ Раздела	Всего листов раздела : ____	Всего разделов: ____	Всего листов выписки: ____
14.10.2021 № 99/2021/423676441			
Кадастровый номер:		02:70:000000:264	
Схема расположения объекта недвижимости (части объекта недвижимости) на земельном участке(ах)			
			
Масштаб 1:	Условные обозначения:		
Государственный регистратор		ФГИС ЕГРН	
полное наименование должности		подпись	инициалы, фамилия

М.П.

Раздел 5.1

Сооружение						
вид объекта недвижимости						
Лист № ____ Раздела	Всего листов раздела : ____		Всего разделов: ____		Всего листов выписки: ____	
14.10.2021 № 99/2021/423676441						
Кадастровый номер:			02:70:000000:264			
1. Сведения о координатах характерных точек контура объекта недвижимости						
Система координат: МСК-02, зона 1						
Зона №						
Номер точки	Координаты, м		Радиус, м	Средняя квадратическая погрешность определения координат характерных точек контура, м	Глубина, высота, м	
	X	Y			N1	N2
1	2	3	4	5	6	7
1	738685.33	1290999.93	данные отсутствуют	данные отсутствуют		
2	738596.18	1290962.51	данные отсутствуют	данные отсутствуют		
3	738190.23	1291163.15	данные отсутствуют	данные отсутствуют		
4	738141.63	1291186.45	данные отсутствуют	данные отсутствуют		
5	738041.73	1291133	данные отсутствуют	данные отсутствуют		
6	737953.37	1291085.75	данные отсутствуют	данные отсутствуют		
7	737754.02	1290979.14	данные отсутствуют	данные отсутствуют		
8	737563.25	1290877.13	данные отсутствуют	данные отсутствуют		
9	737379.78	1290779.02	данные отсутствуют	данные отсутствуют		
10	737200.51	1290683.15	данные отсутствуют	данные отсутствуют		
11	737006.89	1290579.61	данные отсутствуют	данные отсутствуют		
12	736807.78	1290473.13	данные отсутствуют	данные отсутствуют		
13	736609.46	1290367.08	данные отсутствуют	данные отсутствуют		
Государственный регистратор			ФГИС ЕГРН			
полное наименование должности			подпись	инициалы, фамилия		

М.П.

Сооружение			
вид объекта недвижимости			
Лист № ____ Раздела	Всего листов раздела : ____	Всего разделов: ____	Всего листов выписки: ____
14.10.2021 № 99/2021/423676441			
Кадастровый номер:		02:70:000000:264	

Номер точки	Координаты, м		Радиус, м	Средняя квадратическая погрешность определения координат характерных точек контура, м	Глубина, высота, м	
	X	Y			H1	H2
1	2	3	4	5	6	7
14	736410.82	1290260.86	данные отсутствуют	данные отсутствуют		
15	736213.57	1290155.38	данные отсутствуют	данные отсутствуют		
16	736005.06	1290043.87	данные отсутствуют	данные отсутствуют		
17	735807.53	1289938.24	данные отсутствуют	данные отсутствуют		
18	735603.48	1289829.13	данные отсутствуют	данные отсутствуют		
19	735378.58	1289708.86	данные отсутствуют	данные отсутствуют		
20	735180.53	1289602.95	данные отсутствуют	данные отсутствуют		
21	734966.66	1289488.58	данные отсутствуют	данные отсутствуют		
22	734689.6	1289340.43	данные отсутствуют	данные отсутствуют		
23	734512.99	1289245.98	данные отсутствуют	данные отсутствуют		
24	734334.17	1289150.36	данные отсутствуют	данные отсутствуют		
25	734196.16	1289076.55	данные отсутствуют	данные отсутствуют		
26	734059.15	1289216.63	данные отсутствуют	данные отсутствуют		
27	733900.19	1289379.15	данные отсутствуют	данные отсутствуют		

Государственный регистратор		ФГИС ЕГРН	
полное наименование должности		подпись	инициалы, фамилия

М.П.

Сооружение			
вид объекта недвижимости			
Лист № ____ Раздела	Всего листов раздела : ____	Всего разделов: ____	Всего листов выписки: ____
14.10.2021 № 99/2021/423676441			
Кадастровый номер:		02:70:000000:264	

Номер точки	Координаты, м		Радиус, м	Средняя квадратическая погрешность определения координат характерных точек контура, м	Глубина, высота, м	
	X	Y			H1	H2
1	2	3	4	5	6	7
28	733742.61	1289540.26	данные отсутствуют	данные отсутствуют		
29	733578.56	1289707.99	данные отсутствуют	данные отсутствуют		
30	733412.46	1289877.8	данные отсутствуют	данные отсутствуют		
31	733254.51	1290041.8	данные отсутствуют	данные отсутствуют		
32	733093.72	1290203.72	данные отсутствуют	данные отсутствуют		
33	732930.94	1290369.68	данные отсутствуют	данные отсутствуют		
34	732761.55	1290542.39	данные отсутствуют	данные отсутствуют		
35	732609.44	1290697.47	данные отсутствуют	данные отсутствуют		
36	732458.17	1290851.68	данные отсутствуют	данные отсутствуют		
37	732305.14	1291007.7	данные отсутствуют	данные отсутствуют		
38	732150.67	1291162.49	данные отсутствуют	данные отсутствуют		
39	731993.59	1291325.94	данные отсутствуют	данные отсутствуют		
40	731842.99	1291479.52	данные отсутствуют	данные отсутствуют		
41	731681.34	1291644.36	данные отсутствуют	данные отсутствуют		

Государственный регистратор		ФГИС ЕГРН	
полное наименование должности		подпись	инициалы, фамилия

М.П.

Выписка из Единого государственного реестра недвижимости об объекте недвижимости
Описание местоположения объекта недвижимости

Сооружение			
вид объекта недвижимости			
Лист № ____ Раздела	Всего листов раздела : ____	Всего разделов: ____	Всего листов выписки: ____
14.10.2021 № 99/2021/423676441			
Кадастровый номер:		02:70:000000:264	

Номер точки	Координаты, м		Радиус, м	Средняя квадратическая погрешность определения координат характерных точек контура, м	Глубина, высота, м	
	X	Y			H1	H2
1	2	3	4	5	6	7
42	731533.58	1291795.06	данные отсутствуют	данные отсутствуют		
43	731384.51	1291947.08	данные отсутствуют	данные отсутствуют		
44	731229.68	1292104.98	данные отсутствуют	данные отсутствуют		
45	731077.47	1292260.21	данные отсутствуют	данные отсутствуют		
46	730923.35	1292417.38	данные отсутствуют	данные отсутствуют		
47	730793.51	1292549.79	данные отсутствуют	данные отсутствуют		
48	730614.65	1292514.01	данные отсутствуют	данные отсутствуют		
49	730391.18	1292469.31	данные отсутствуют	данные отсутствуют		
50	730164.58	1292423.98	данные отсутствуют	данные отсутствуют		
51	729953.86	1292381.83	данные отсутствуют	данные отсутствуют		
52	729737.1	1292338.48	данные отсутствуют	данные отсутствуют		
53	729531.57	1292297.36	данные отсутствуют	данные отсутствуют		
54	729301	1292251.24	данные отсутствуют	данные отсутствуют		
55	729098.14	1292210.67	данные отсутствуют	данные отсутствуют		

Государственный регистратор		ФГИС ЕГРН	
полное наименование должности		подпись	инициалы, фамилия

М.П.

Выписка из Единого государственного реестра недвижимости об объекте недвижимости
Описание местоположения объекта недвижимости

Сооружение			
вид объекта недвижимости			
Лист № ____ Раздела	Всего листов раздела : ____	Всего разделов: ____	Всего листов выписки: ____
14.10.2021 № 99/2021/423676441			
Кадастровый номер:		02:70:000000:264	

Номер точки	Координаты, м		Радиус, м	Средняя квадратическая погрешность определения координат характерных точек контура, м	Глубина, высота, м	
	X	Y			H1	H2
1	2	3	4	5	6	7
56	728884.67	1292167.97	данные отсутствуют	данные отсутствуют		
57	728627.92	1292116.61	данные отсутствуют	данные отсутствуют		
58	728406.43	1292072.31	данные отсутствуют	данные отсутствуют		
59	728201.74	1292031.36	данные отсутствуют	данные отсутствуют		
60	727984.69	1291987.95	данные отсутствуют	данные отсутствуют		
61	727962.59	1292039.45	данные отсутствуют	данные отсутствуют		
62	727881.86	1292172.87	данные отсутствуют	данные отсутствуют		
63	727795.87	1292314.99	данные отсутствуют	данные отсутствуют		
64	727698.61	1292475.72	данные отсутствуют	данные отсутствуют		
65	727597.65	1292641.94	данные отсутствуют	данные отсутствуют		
66	727449.83	1292792.88	данные отсутствуют	данные отсутствуют		
67	727298.24	1292947.67	данные отсутствуют	данные отсутствуют		
68	727153.45	1293095.51	данные отсутствуют	данные отсутствуют		
69	727007.38	1293244.65	данные отсутствуют	данные отсутствуют		

Государственный регистратор		ФГИС ЕГРН	
полное наименование должности		подпись	инициалы, фамилия

М.П.

Сооружение			
вид объекта недвижимости			
Лист № ____ Раздела	Всего листов раздела : ____	Всего разделов: ____	Всего листов выписки: ____
14.10.2021 № 99/2021/423676441			
Кадастровый номер:		02:70:000000:264	

Номер точки	Координаты, м		Радиус, м	Средняя квадратическая погрешность определения координат характерных точек контура, м	Глубина, высота, м	
	X	Y			H1	H2
1	2	3	4	5	6	7
70	726846.28	1293408.52	данные отсутствуют	данные отсутствуют		
71	726683.37	1293574.22	данные отсутствуют	данные отсутствуют		
72	726524.91	1293735.39	данные отсутствуют	данные отсутствуют		
73	726364.1	1293898.95	данные отсутствуют	данные отсутствуют		
74	726202.77	1294063.05	данные отсутствуют	данные отсутствуют		
75	726043.53	1294225.02	данные отсутствуют	данные отсутствуют		
76	725880.81	1294390.52	данные отсутствуют	данные отсутствуют		
77	725719.87	1294554.22	данные отсутствуют	данные отсутствуют		
78	725564.68	1294712.08	данные отсутствуют	данные отсутствуют		
79	725429.59	1294849.34	данные отсутствуют	данные отсутствуют		
80	725323.88	1294956.75	данные отсутствуют	данные отсутствуют		
81	725163.84	1295119.36	данные отсутствуют	данные отсутствуют		
82	724998.29	1295287.59	данные отсутствуют	данные отсутствуют		
83	724835.1	1295453.4	данные отсутствуют	данные отсутствуют		

Государственный регистратор		ФГИС ЕГРН
полное наименование должности	подпись	инициалы, фамилия

М.П.

Сооружение			
вид объекта недвижимости			
Лист № ____ Раздела	Всего листов раздела : ____	Всего разделов: ____	Всего листов выписки: ____
14.10.2021 № 99/2021/423676441			
Кадастровый номер:		02:70:000000:264	

Номер точки	Координаты, м		Радиус, м	Средняя квадратическая погрешность определения координат характерных точек контура, м	Глубина, высота, м	
	X	Y			H1	H2
1	2	3	4	5	6	7
84	724675.45	1295615.62	данные отсутствуют	данные отсутствуют		
85	724576.83	1295715.84	данные отсутствуют	данные отсутствуют		
86	724426.04	1295869.06	данные отсутствуют	данные отсутствуют		
87	724312.45	1295984.47	данные отсутствуют	данные отсутствуют		
88	724208.36	1296090.24	данные отсутствуют	данные отсутствуют		
89	724058.1	1296242.76	данные отсутствуют	данные отсутствуют		
90	723904.8	1296398.36	данные отсутствуют	данные отсутствуют		
91	723764.46	1296540.8	данные отсутствуют	данные отсутствуют		
92	723604.92	1296702.73	данные отсутствуют	данные отсутствуют		
93	723442.6	1296867.5	данные отсутствуют	данные отсутствуют		
94	723280.5	1297032.02	данные отсутствуют	данные отсутствуют		
95	723120.29	1297194.75	данные отсутствуют	данные отсутствуют		
96	722958.68	1297358.9	данные отсутствуют	данные отсутствуют		
97	722797.88	1297522.21	данные отсутствуют	данные отсутствуют		

Государственный регистратор		ФГИС ЕГРН
полное наименование должности	подпись	инициалы, фамилия

М.П.

Выписка из Единого государственного реестра недвижимости об объекте недвижимости
Описание местоположения объекта недвижимости

Сооружение			
вид объекта недвижимости			
Лист № ____ Раздела	Всего листов раздела : ____	Всего разделов: ____	Всего листов выписки: ____
14.10.2021 № 99/2021/423676441			
Кадастровый номер:		02:70:000000:264	

Номер точки	Координаты, м		Радиус, м	Средняя квадратическая погрешность определения координат характерных точек контура, м	Глубина, высота, м	
	X	Y			H1	H2
1	2	3	4	5	6	7
98	722636.43	1297686.21	данные отсутствуют	данные отсутствуют		
99	722475.54	1297849.62	данные отсутствуют	данные отсутствуют		
100	722314.58	1298013.1	данные отсутствуют	данные отсутствуют		
101	722154.93	1298175.26	данные отсутствуют	данные отсутствуют		
102	721994.29	1298338.42	данные отсутствуют	данные отсутствуют		
103	721830.56	1298504.72	данные отсутствуют	данные отсутствуют		
104	721669.34	1298668.42	данные отсутствуют	данные отсутствуют		
105	721520.99	1298819.06	данные отсутствуют	данные отсутствуют		
106	721360.17	1298982.35	данные отсутствуют	данные отсутствуют		
107	721197.71	1299147.31	данные отсутствуют	данные отсутствуют		
108	721073.11	1299273.83	данные отсутствуют	данные отсутствуют		
109	720908.28	1299441.19	данные отсутствуют	данные отсутствуют		
110	720762.23	1299589.49	данные отсутствуют	данные отсутствуют		
111	720615.13	1299738.86	данные отсутствуют	данные отсутствуют		

Государственный регистратор		ФГИС ЕГРН
полное наименование должности	подпись	инициалы, фамилия

М.П.

Выписка из Единого государственного реестра недвижимости об объекте недвижимости
Описание местоположения объекта недвижимости

Сооружение			
вид объекта недвижимости			
Лист № ____ Раздела	Всего листов раздела : ____	Всего разделов: ____	Всего листов выписки: ____
14.10.2021 № 99/2021/423676441			
Кадастровый номер:		02:70:000000:264	

Номер точки	Координаты, м		Радиус, м	Средняя квадратическая погрешность определения координат характерных точек контура, м	Глубина, высота, м	
	X	Y			H1	H2
1	2	3	4	5	6	7
112	720466.02	1299890.26	данные отсутствуют	данные отсутствуют		
113	720319.11	1300039.85	данные отсутствуют	данные отсутствуют		
114	720170.94	1300190.13	данные отсутствуют	данные отсутствуют		
115	720023.3	1300340.95	данные отсутствуют	данные отсутствуют		
116	719880.43	1300485.94	данные отсутствуют	данные отсутствуют		
117	719717.05	1300565.05	данные отсутствуют	данные отсутствуют		
118	719508.03	1300663.61	данные отсутствуют	данные отсутствуют		
119	719301.65	1300762.17	данные отсутствуют	данные отсутствуют		
120	719094.61	1300863.37	данные отсутствуют	данные отсутствуют		
121	718886.92	1300961.93	данные отсутствуют	данные отсутствуют		
122	718677.9	1301061.81	данные отсутствуют	данные отсутствуют		
123	718468.61	1301163.67	данные отсутствуют	данные отсутствуют		
124	718259.06	1301262.1	данные отсутствуют	данные отсутствуют		
125	718059.03	1301359.46	данные отсутствуют	данные отсутствуют		

Государственный регистратор		ФГИС ЕГРН
полное наименование должности	подпись	инициалы, фамилия

М.П.

Сооружение			
вид объекта недвижимости			
Лист № ____ Раздела	Всего листов раздела : ____	Всего разделов: ____	Всего листов выписки: ____
14.10.2021 № 99/2021/423676441			
Кадастровый номер:		02:70:000000:264	

Номер точки	Координаты, м		Радиус, м	Средняя квадратическая погрешность определения координат характерных точек контура, м	Глубина, высота, м	
	X	Y			H1	H2
1	2	3	4	5	6	7
126	717826.2	1301469.53	данные отсутствуют	данные отсутствуют		
127	717619.56	1301570.34	данные отсутствуют	данные отсутствуют		
128	717467.16	1301652.89	данные отсутствуют	данные отсутствуют		
129	717253.71	1301745.09	данные отсутствуют	данные отсутствуют		
130	717054.87	1301840.34	данные отсутствуют	данные отсутствуют		
131	716846.91	1301940.75	данные отсутствуют	данные отсутствуют		
132	716648.74	1302036.93	данные отсутствуют	данные отсутствуют		
133	716433.89	1302139.59	данные отсутствуют	данные отсутствуют		
134	716225.93	1302239.07	данные отсутствуют	данные отсутствуют		
135	716015.32	1302340.67	данные отсутствуют	данные отсутствуют		
136	715827.47	1302430.1	данные отсутствуют	данные отсутствуют		
137	715605.75	1302537.52	данные отсутствуют	данные отсутствуют		
138	715401.04	1302634.26	данные отсутствуют	данные отсутствуют		
139	715191.49	1302734.27	данные отсутствуют	данные отсутствуют		

Государственный регистратор		ФГИС ЕГРН	
полное наименование должности		подпись	инициалы, фамилия

М.П.

Сооружение			
вид объекта недвижимости			
Лист № ____ Раздела	Всего листов раздела : ____	Всего разделов: ____	Всего листов выписки: ____
14.10.2021 № 99/2021/423676441			
Кадастровый номер:		02:70:000000:264	

Номер точки	Координаты, м		Радиус, м	Средняя квадратическая погрешность определения координат характерных точек контура, м	Глубина, высота, м	
	X	Y			H1	H2
1	2	3	4	5	6	7
140	714984.05	1302832.69	данные отсутствуют	данные отсутствуют		
141	714776.09	1302932.18	данные отсутствуют	данные отсутствуют		
142	714577.65	1303027.96	данные отсутствуют	данные отсутствуют		
143	714370.75	1303125.32	данные отсутствуют	данные отсутствуют		
144	714162.26	1303224.28	данные отсутствуют	данные отсутствуют		
145	713954.29	1303323.23	данные отсутствуют	данные отсутствуют		
146	713752.15	1303419.47	данные отсутствуют	данные отсутствуют		
147	713541.8	1303521.73	данные отсутствуют	данные отсутствуют		
148	713335.29	1303620.95	данные отсутствуют	данные отсутствуют		
149	713128.13	1303720.17	данные отсутствуют	данные отсутствуют		
150	712999.8	1303780.76	данные отсутствуют	данные отсутствуют		
151	712773.85	1303888.71	данные отсутствуют	данные отсутствуют		
152	712571.38	1303985.42	данные отсутствуют	данные отсутствуют		
153	712529.47	1304004.89	данные отсутствуют	данные отсутствуют		

Государственный регистратор		ФГИС ЕГРН	
полное наименование должности		подпись	инициалы, фамилия

М.П.

Сооружение						
вид объекта недвижимости						
Лист № ____ Раздела		Всего листов раздела : ____		Всего разделов: ____		Всего листов выписки: ____
14.10.2021 № 99/2021/423676441						
Кадастровый номер:				02:70:000000:264		
Номер точки	Координаты, м		Радиус, м	Средняя квадратическая погрешность определения координат характерных точек контура, м	Глубина, высота, м	
	X	Y			N1	N2
1	2	3	4	5	6	7
154	712371.83	1304028.91	данные отсутствуют	данные отсутствуют		
2. Сведения о предельных высоте и глубине конструктивных элементов объекта недвижимости						
Предельная глубина конструктивных элементов объекта недвижимости, м				данные отсутствуют		
Предельная высота конструктивных элементов объекта недвижимости, м				данные отсутствуют		
Государственный регистратор				ФГИС ЕГРН		
полное наименование должности			подпись	инициалы, фамилия		

М.П.

Сооружение						
вид объекта недвижимости						
Лист № ____ Раздела		Всего листов раздела : ____		Всего разделов: ____		Всего листов выписки: ____
14.10.2021 № 99/2021/423676441						
Кадастровый номер:				02:70:000000:264		
3. Сведения о характерных точках пересечения контура объекта недвижимости с контуром (контурами) иных зданий, сооружений, объектов незавершенного строительства						
Система координат						
Зона №						
Номера характерных точек контура	Координаты, м		Средняя квадратическая погрешность определения координат характерных точек контура, м	Глубина, высота, м		Кадастровые номера иных объектов недвижимости, с контурами которых пересекается контур данного объекта недвижимости
	X	Y		N1	N2	
1	2	3	4	5	6	7
Государственный регистратор				ФГИС ЕГРН		
полное наименование должности			подпись	инициалы, фамилия		

М.П.