

Акционерное общество
«Научно-исследовательский и проектный институт гражданского
строительства, благоустройства и городского дизайна «Моспроект-3»
АО «Моспроект-3»



Г Р У П П А К О М П А Н И Й
МОСПРОЕКТ-3

Свидетельство № СРО-П-132-01022010 от 24.06.2019г.

Заказчик – Государственная компания «Российские автомобильные дороги»

*Строительство скоростной автомобильной дороги Казань –
Екатеринбург на участке Дюртюли – Ачит*

этап 1.1 км 0 – км 90
Республика Башкортостан

ПРОЕКТ МЕЖЕВАНИЯ ТЕРРИТОРИИ

Материалы по обоснованию проекта межевания территории
Раздел 4. Материалы по обоснованию проекта межевания
территории. Пояснительная записка

Том 2.4.5

Часть 5. Материалы по обоснованию проекта межевания
территории. Приложения
Кадастровые выписки (кад.квартал 02:17:000000)

8841-21-1.1-ПМТ- ПММО2.4.5

Акционерное общество
«Научно-исследовательский и проектный институт гражданского
строительства, благоустройства и городского дизайна «Моспроект-3»
АО «Моспроект-3»

*Строительство скоростной автомобильной дороги Казань –
Екатеринбург на участке Дюртюли – Ачит*
этап 1.1 км 0 – км 90
Республика Башкортостан

ПРОЕКТ МЕЖЕВАНИЯ ТЕРРИТОРИИ

**Материалы по обоснованию проекта межевания территории
Раздел 4. Материалы по обоснованию проекта межевания
территории. Пояснительная записка**

Том 2.4.5

**Часть 5. Материалы по обоснованию проекта межевания
территории. Приложения
Кадастровые выписки (кад.квартал 02:17:000000)**

8841-21-1.1-ПМТ- ПММО2.4.5

Руководитель Дирекции
по проектированию №2

Комплексный главный
инженер проекта



Т.И. Гушляк

А.В. Федосеев

2021

Согласовано		
Взам. инв. №		
Подпись и дата		
Инв. № подл.		



**СТРОИТЕЛЬСТВО СКОРОСТНОЙ АВТОМОБИЛЬНОЙ ДОРОГИ
КАЗАНЬ – ЕКАТЕРИНБУРГ НА УЧАСТКЕ ДЮРТЮЛИ – АЧИТ**

**Строительство скоростной автомобильной дороги Казань –
Екатеринбург на участке Дюртиули – Ачит
этап 1.1 км 0 – км 90
Республика Башкортостан**

**Проект межевания территории
Материалы по обоснованию проекта межевания территории
Раздел 4. Материалы по обоснованию проекта межевания
территории. Пояснительная записка**

Том 2.4.5

**Часть 5. Материалы по обоснованию проекта межевания территории.
Приложения
Кадастровые выписки (кад.квартал 02:17:000000)
8841-21-1.1-ПМТ- ПММО2.4.5**

Генеральный директор

Комплексный ГИП



Ю.А. Орленко

О.Н. Андреева

**Санкт-Петербург
2021**



ИНН 7710946388 КПП 770901001 ОГРН 1137746777871
Россия, 127006, г. Москва, Страстной бульвар, д. 9, эт. 3 пом. XV ком. 7
Тел.: +7 (495) 775-99-20, post@avtodor-eng.ru, www.avtodor-eng.ru

ПРОЕКТ МЕЖЕВАНИЯ ТЕРРИТОРИИ ЛИНЕЙНОГО ОБЪЕКТА

«Строительство скоростной автомобильной дороги Казань – Екатеринбург на участке Дюртили – Ачит», этап 1.1. км 0 – км 90, Республика Башкортостан»

**Материалы по обоснованию проекта межевания территории
Раздел 4. Материалы по обоснованию проекта межевания территории.
Пояснительная записка**

Том 2.4.5

**Часть 5. Материалы по обоснованию проекта межевания территории.
Приложения
Кадастровые выписки (кад.квартал 02:17:000000)**

8841-21-1.1-ПМТ- ПММО2.4.5

Генеральный директор

Начальник управления
территориального планирования



К.В. Могильный

Е.Ю. Погоньева

Москва 2021

СОСТАВ АВТОРСКОГО КОЛЛЕКТИВА
ПРОЕКТА МЕЖЕВАНИЯ ТЕРРИТОРИИ ЛИНЕЙНОГО ОБЪЕКТА
«Строительство скоростной автомобильной дороги Казань – Екатеринбург на участке
Дюртюли – Ачит», этап 1.1 км 0 – км 90, Республика Башкортостан»

Начальник управления
территориального планирования



(подпись)

Погоньева Е.Ю.

Начальник отдела
территориального планирования



(подпись)

Рачкова Е.С.

Главный специалист отдела
территориального планирования



(подпись)

Копейкина О.М.


Главный специалист отдела подготовки
исходно-разрешительной документации



(подпись)

Минубаева Ю.Р.

Ведущий специалист отдела
территориального планирования



(подпись)

Жарикова М.С.

Специалист отдела подготовки
исходно-разрешительной документации



(подпись)

Янин Т.С.

СОДЕРЖАНИЕ

1. Состав документации по планировке территории (лист 1 – лист 14).....	7
2. Выписка из Единого государственного реестра недвижимости об объекте недвижимости на земельный участок с кадастровым номером 02:17:000000:52	21
3. Выписка из Единого государственного реестра недвижимости об объекте недвижимости на земельный участок с кадастровым номером 02:17:000000:186	338

**Строительство скоростной автомобильной дороги Казань –
Екатеринбург на участке Дюртюли – Ачит**

Номер тома	Обозначение	Наименование	Примечание
Строительство скоростной автомобильной дороги Казань – Екатеринбург на участке Дюртюли – Ачит», этап 1.1 км 0 – км 90, Республика Башкортостан			
Проект планировки территории			
1. Основная часть проекта планировки территории			
Раздел 1. «Проект планировки территории. Графическая часть»			
Том 1.1.1	8841-21-1.1-ППТ-ППОЧ1.1.1	Часть 1. Чертежи красных линий. Муниципальный район Дюртюлинский район	АО «Петербургские дороги»
Том 1.1.2	8841-21-1.1-ППТ-ППОЧ1.1.2	Часть 2. Чертежи красных линий. Муниципальный район Бураевский район	АО «Петербургские дороги»
Том 1.1.3	8841-21-1.1-ППТ-ППОЧ1.1.3	Часть 3. Чертежи границ зон планируемого размещения линейных объектов, совмещенный с чертежом границ зон планируемого размещения линейных объектов, подлежащих реконструкции в связи с изменением их местоположения (автомобильных дорог). Муниципальный район Дюртюлинский район	АО «Петербургские дороги»
Том 1.1.4	8841-21-1.1-ППТ-ППОЧ1.1.4	Часть 4. Чертежи границ зон планируемого размещения линейных объектов, совмещенный с чертежом границ зон планируемого размещения линейных объектов, подлежащих реконструкции в связи с изменением их местоположения (автомобильных дорог). Муниципальный район Бураевский район	АО «Петербургские дороги»
Том 1.1.5	8841-21-1.1-ППТ-ППОЧ1.1.5	Часть 5. Чертежи границ зон планируемого размещения линейных объектов, подлежащих реконструкции в связи с изменением их местоположения (инженерных сетей и сооружений). Муниципальный район Дюртюлинский район	АО «Петербургские дороги»
Том 1.1.6	8841-21-1.1-ППТ-ППОЧ1.1.6	Часть 6. Чертежи границ зон планируемого размещения линейных объектов, подлежащих реконструкции в связи с изменением их местоположения (инженерных сетей и сооружений). Муниципальный район Бураевский район	АО «Петербургские дороги»

Согласовано

Взам. инв. №

Подпись и дата

Инв. № подл.

8841-21-1.1-СП

Изм.	Кол.уч.	Лист	№док.	Подпись	Дата
Разработал		Кудрявцева			10.21
Н.Контр.		Кузнецов			10.21
КГИП		Андреева			10.21

Состав документации
по планировке территории

Стадия	Лист	Листов
ДПТ	1	14



**Строительство скоростной автомобильной дороги Казань –
Екатеринбург на участке Дюртюли – Ачит**

Раздел 2. «Положение о размещении линейных объектов»

Том 1.2.1	8841-21-1.1-ППТ- ППОЧ1.2.1	Часть 1. Положение о размещении линейных объектов	АО «Петербургские дороги»
-----------	-------------------------------	--	---------------------------------

2. Материалы по обоснованию проекта планировки территории

**Раздел 3. «Материалы по обоснованию проекта планировки территории.
Графическая часть»**

Том 2.3.1	8841-21-1.1-ППТ- ППМО2.3.1	Часть 1. Схема расположения элементов планировочной структуры. Схема использования территории в период подготовки проекта планировки территории. Муниципальный район Дюртюлинский район	АО «Петербургские дороги»
Том 2.3.2	8841-21-1.1-ППТ- ППМО2.3.2	Часть 2. Схема расположения элементов планировочной структуры. Схема использования территории в период подготовки проекта планировки территории. Муниципальный район Бураевский район	АО «Петербургские дороги»
Том 2.3.3	8841-21-1.1-ППТ- ППМО2.3.3	Часть 3. Схема организации улично-дорожной сети и движения транспорта. Муниципальный район Дюртюлинский район	АО «Петербургские дороги»
Том 2.3.4	8841-21-1.1-ППТ- ППМО2.3.4	Часть 4. Схема организации улично-дорожной сети и движения транспорта. Муниципальный район Бураевский район	АО «Петербургские дороги»
Том 2.3.5	8841-21-1.1-ППТ- ППМО2.3.5	Часть 5. Схема вертикальной планировки территории. Схема инженерной подготовки и инженерной защиты территории. Муниципальный район Дюртюлинский район	АО «Петербургские дороги»
Том 2.3.6	8841-21-1.1-ППТ- ППМО2.3.6	Часть 6. Схема вертикальной планировки территории. Схема инженерной подготовки и инженерной защиты территории. Муниципальный район Бураевский район	АО «Петербургские дороги»
Том 2.3.7	8841-21-1.1-ППТ- ППМО2.3.7	Часть 7. Схема границ зон с особыми условиями использования территорий, особо охраняемых природных территорий, лесничеств, границ территорий объектов культурного наследия. Схема границ территорий, подверженных риску возникновения чрезвычайных ситуаций природного и техногенного характера (пожар, взрыв, химическое, радиоактивное заражение, затопление, подтопление, оползень, карсты, эрозия и т.д. Муниципальный район Дюртюлинский район	АО «Петербургские дороги»

Инов. № подл.	Подпись и дата	Взам. инв. №

Изм.	Кол.уч.	Лист	№ док.	Подпись	Дата	8841-21-1.1-СП	Лист 2
------	---------	------	--------	---------	------	----------------	-----------

**Строительство скоростной автомобильной дороги Казань –
Екатеринбург на участке Дюртюли – Ачит**

Том 2.3.8	8841-21-1.1-ППТ- ППМО2.3.8	Часть 8. Схема границ зон с особыми условиями использования территорий, особо охраняемых природных территорий, лесничеств, границ территорий объектов культурного наследия. Схема границ территорий, подверженных риску возникновения чрезвычайных ситуаций природного и техногенного характера (пожар, взрыв, химическое, радиоактивное заражение, затопление, подтопление, оползень, карсты, эрозия и т.д. Муниципальный район Бураевский район	АО «Петербургские дороги»
Том 2.3.9	8841-21-1.1-ППТ- ППМО2.3.9	Часть 9. Схема конструктивных и планировочных решений. Муниципальный район Дюртюлинский район	АО «Петербургские дороги»
Том 2.3.10	8841-21-1.1-ППТ- ППМО2.3.10	Часть 10. Схема конструктивных и планировочных решений. Муниципальный район Бураевский район	АО «Петербургские дороги»

**Раздел 4. «Материалы по обоснованию проекта планировки территории.
Пояснительная записка»**

Том 2.4.1	8841-21-1.1-ППТ- ППМО2.4.1	Часть 1. Пояснительная записка	АО «Петербургские дороги»
-----------	-------------------------------	---------------------------------------	------------------------------

Проект межевания территории

1. Основная часть проекта межевания территории

Раздел 1. «Проект межевания территории. Графическая часть»

Том 1.1.1	8841-21-1.1-ПМТ- ПМОЧ1.1.1	Часть 1. Проект межевания территории. Графическая часть. Сельское поселение Такарликовский сельсовет муниципального района Дюртюлинского района	АО «Петербургские дороги»/ ООО «Автодор-Инжиниринг»
Том 1.1.2	8841-21-1.1-ПМТ- ПМОЧ1.1.2	Часть 2. Проект межевания территории. Графическая часть. Сельское поселение Таймурзинский сельсовет муниципального района Дюртюлинского района	АО «Петербургские дороги»/ ООО «Автодор-Инжиниринг»
Том 1.1.3	8841-21-1.1-ПМТ- ПМОЧ1.1.3	Часть 3. Проект межевания территории. Графическая часть. Сельское поселение Суккуловский сельсовет муниципального района Дюртюлинского района	АО «Петербургские дороги»/ ООО «Автодор-Инжиниринг»
Том 1.1.4	8841-21-1.1-ПМТ- ПМОЧ1.1.4	Часть 4. Проект межевания территории. Графическая часть. Сельское поселение Учпилинский сельсовет муниципального района Дюртюлинского района	АО «Петербургские дороги»/ ООО «Автодор-Инжиниринг»
Том 1.1.5	8841-21-1.1-ПМТ- ПМОЧ1.1.5	Часть 5. Проект межевания территории. Графическая часть. Сельское поселение Староянтузовский сельсовет муниципального района Дюртюлинского района	АО «Петербургские дороги»/ ООО «Автодор-Инжиниринг»

Изм.	Кол.уч.	Лист	№ док.	Подпись	Дата
------	---------	------	--------	---------	------

8841-21-1.1-СП

Лист

3

**Строительство скоростной автомобильной дороги Казань –
Екатеринбург на участке Дюртюли – Ачит**

Том 1.1.6	8841-21-1.1-ПМТ-ПМОЧ1.1.6	Часть 6. Проект межевания территории. Графическая часть. Сельское поселение Вострецовский сельсовет муниципального района Бураевского района	АО «Петербургские дороги»/ ООО «Автодор-Инжиниринг»
Том 1.1.7	8841-21-1.1-ПМТ-ПМОЧ1.1.7	Часть 7. Проект межевания территории. Графическая часть. Сельское поселение Бардаковский сельсовет муниципального района Бураевского района	АО «Петербургские дороги»/ ООО «Автодор-Инжиниринг»
Том 1.1.8	8841-21-1.1-ПМТ-ПМОЧ1.1.8	Часть 8. Проект межевания территории. Графическая часть. Сельское поселение Каинлыковский сельсовет муниципального района Бураевского района	АО «Петербургские дороги»/ ООО «Автодор-Инжиниринг»
Том 1.1.9	8841-21-1.1-ПМТ-ПМОЧ1.1.9	Часть 9. Проект межевания территории. Графическая часть. Сельское поселение Кушманаковский сельсовет муниципального района Бураевского района	АО «Петербургские дороги»/ ООО «Автодор-Инжиниринг»
Том 1.1.10	8841-21-1.1-ПМТ-ПМОЧ1.1.10	Часть 10. Проект межевания территории. Графическая часть. Сельское поселение Бураевский сельсовет муниципального района Бураевского района	АО «Петербургские дороги»/ ООО «Автодор-Инжиниринг»
Том 1.1.11	8841-21-1.1-ПМТ-ПМОЧ1.1.11	Часть 11. Проект межевания территории. Графическая часть. Сельское поселение Кузбаевский сельсовет муниципального района Бураевского района	АО «Петербургские дороги»/ ООО «Автодор-Инжиниринг»
Том 1.1.12	8841-21-1.1-ПМТ-ПМОЧ1.1.12	Часть 12. Проект межевания территории. Графическая часть. Сельское поселение Ваньшевский сельсовет муниципального района Бураевского района	АО «Петербургские дороги»/ ООО «Автодор-Инжиниринг»
Том 1.1.13	8841-21-1.1-ПМТ-ПМОЧ1.1.13	Часть 13. Проект межевания территории. Графическая часть. Сельское поселение Тепляковский сельсовет муниципального района Бураевского района	АО «Петербургские дороги»/ ООО «Автодор-Инжиниринг»
Раздел 2. «Проект межевания территории. Текстовая часть»			
Том 1.2.1	8841-21-1.1-ПМТ-ПМОЧ1.2.1	Часть 1. Проект межевания территории. Текстовая часть	АО «Петербургские дороги»/ ООО «Автодор-Инжиниринг»
Том 1.2.2	8841-21-1.1-ПМТ-ПМОЧ1.2.2.	Часть 2. Проект межевания территории. Текстовая часть	АО «Петербургские дороги»/ ООО «Автодор-Инжиниринг»

Инов. № подл.	Подпись и дата	Взам. инв. №

Изм.	Кол.уч.	Лист	№ док.	Подпись	Дата

8841-21-1.1-СП

Лист

4

**Строительство скоростной автомобильной дороги Казань –
Екатеринбург на участке Дюртюли – Ачит**

2. Материалы по обоснованию проекта межевания территории

**Раздел 3. «Материалы по обоснованию проекта межевания территории.
Графическая часть»**

Том 2.3.1	8841-21-1.1-ПМТ-ПММО.2.3.1	Часть 1. Материалы по обоснованию проекта межевания территории. Графическая часть. Сельское поселение Такарликовский сельсовет муниципального района Дюртюлинского района	АО «Петербургские дороги»/ ООО «Автодор-Инжиниринг»
Том 2.3.2	8841-21-1.1-ПМТ-ПММО.2.3.2	Часть 2. Материалы по обоснованию проекта межевания территории. Графическая часть. Сельское поселение Таймурзинский сельсовет муниципального района Дюртюлинского района	АО «Петербургские дороги»/ ООО «Автодор-Инжиниринг»
Том 2.3.3	8841-21-1.1-ПМТ-ПММО.2.3.3	Часть 3. Материалы по обоснованию проекта межевания территории. Графическая часть. Сельское поселение Суккуловский сельсовет муниципального района Дюртюлинского района	АО «Петербургские дороги»/ ООО «Автодор-Инжиниринг»
Том 2.3.4	8841-21-1.1-ПМТ-ПММО.2.3.4	Часть 4. Материалы по обоснованию проекта межевания территории. Графическая часть. Сельское поселение Учпилинский сельсовет муниципального района Дюртюлинского района	АО «Петербургские дороги»/ ООО «Автодор-Инжиниринг»
Том 2.3.5	8841-21-1.1-ПМТ-ПММО.2.3.5	Часть 5. Материалы по обоснованию проекта межевания территории. Графическая часть. Сельское поселение Староянтузовский сельсовет муниципального района Дюртюлинского района	АО «Петербургские дороги»/ ООО «Автодор-Инжиниринг»
Том 2.3.6	8841-21-1.1-ПМТ-ПММО.2.3.6	Часть 6. Материалы по обоснованию проекта межевания территории. Графическая часть. Сельское поселение Вострецовский сельсовет муниципального района Бураевского района	АО «Петербургские дороги»/ ООО «Автодор-Инжиниринг»
Том 2.3.7	8841-21-1.1-ПМТ-ПММО.2.3.7	Часть 7. Материалы по обоснованию проекта межевания территории. Графическая часть. Сельское поселение Бардаковский сельсовет муниципального района Бураевского района	АО «Петербургские дороги»/ ООО «Автодор-Инжиниринг»
Том 2.3.8	8841-21-1.1-ПМТ-ПММО.2.3.8	Часть 8. Материалы по обоснованию проекта межевания территории. Графическая часть. Сельское поселение Каинлыковский сельсовет муниципального района Бураевского района	АО «Петербургские дороги»/ ООО «Автодор-Инжиниринг»
Том 2.3.9	8841-21-1.1-ПМТ-ПММО.2.3.9	Часть 9. Материалы по обоснованию проекта межевания территории. Графическая часть. Сельское поселение Кушманаковский сельсовет муниципального района Бураевского района	АО «Петербургские дороги»/ ООО «Автодор-Инжиниринг»

Интв. № подл.	Подпись и дата	Взам. инв. №

Изм.	Кол.уч.	Лист	№ док.	Подпись	Дата

8841-21-1.1-СП

Лист

5

**Строительство скоростной автомобильной дороги Казань –
Екатеринбург на участке Дюртюли – Ачит**

Том 2.3.10	8841-21-1.1-ПМТ-ПММО.2.3.10	Часть 10. Материалы по обоснованию проекта межевания территории. Графическая часть. Сельское поселение Бураевский сельсовет муниципального района Бураевского района	АО «Петербургские дороги»/ ООО «Автомобиль-Инжиниринг»
Том 2.3.11	8841-21-1.1-ПМТ-ПММО.2.3.11	Часть 11. Материалы по обоснованию проекта межевания территории. Графическая часть. Сельское поселение Кузбаевский сельсовет муниципального района Бураевского района	АО «Петербургские дороги»/ ООО «Автомобиль-Инжиниринг»
Том 2.3.12	8841-21-1.1-ПМТ-ПММО.2.3.12	Часть 12. Материалы по обоснованию проекта межевания территории. Графическая часть. Сельское поселение Ваньшевский сельсовет муниципального района Бураевского района	АО «Петербургские дороги»/ ООО «Автомобиль-Инжиниринг»
Том 2.3.13	8841-21-1.1-ПМТ-ПММО.2.3.13	Часть 13. Материалы по обоснованию проекта межевания территории. Графическая часть. Сельское поселение Тепляковский сельсовет муниципального района Бураевского района	АО «Петербургские дороги»/ ООО «Автомобиль-Инжиниринг»

**Раздел 4. «Материалы по обоснованию проекта межевания территории.
Пояснительная записка»**

Том 2.4.1	8841-21-1.1-ПМТ-ПММО2.4.1	Часть 1. Материалы по обоснованию проекта межевания территории. Пояснительная записка.	АО «Петербургские дороги»/ ООО «Автомобиль-Инжиниринг»
Том 2.4.2	8841-21-1.1-ПМТ-ПММО2.4.2	Часть 2. Материалы по обоснованию проекта межевания территории. Приложения (письма, приказы, распоряжения, иные материалы).	АО «Петербургские дороги»/ ООО «Автомобиль-Инжиниринг»
Том 2.4.3	8841-21-1.1-ПМТ-ПММО2.4.3	Часть 3. Материалы по обоснованию проекта межевания территории. Приложения. (письма, приказы, распоряжения, иные материалы)	АО «Петербургские дороги»/ ООО «Автомобиль-Инжиниринг»
Том 2.4.4	8841-21-1.1-ПМТ-ПММО2.4.4	Часть 4. Материалы по обоснованию проекта межевания территории. Приложения. (письма, приказы, распоряжения, иные материалы)	АО «Петербургские дороги»/ ООО «Автомобиль-Инжиниринг»

Материалы на электронном носителе Том 2.4.4 – Том 2.4.41

Том 2.4.5	8841-21-1.1-ПМТ-ПММО2.4.5	Часть 5. Материалы по обоснованию проекта межевания территории. Приложения Кадастровые выписки (кад.квартал 02:17:000000)	АО «Петербургские дороги»/ ООО «Автомобиль-Инжиниринг»
Том 2.4.6	8841-21-1.1-ПМТ-ПММО2.4.6	Часть 6. Материалы по обоснованию проекта межевания территории. Приложения Кадастровые выписки (кад.квартал 02:17:000000)	АО «Петербургские дороги»/ ООО «Автомобиль-Инжиниринг»

Инв. № подл.	
Подпись и дата	
Взам. инв. №	

Изм.	Кол.уч.	Лист	№ док.	Подпись	Дата

8841-21-1.1-СП

Лист

6

**Строительство скоростной автомобильной дороги Казань –
Екатеринбург на участке Дюртюли – Ачит**

			Инжиниринг»
Том 2.4.7	8841-21-1.1-ПМТ-ПММО2.4.7	Часть 7. Материалы по обоснованию проекта межевания территории. Приложения Кадастровые выписки (кад.квартал 02:17:000000)	АО «Петербургские дороги»/ ООО «Автодор-Инжиниринг»
Том 2.4.8	8841-21-1.1-ПМТ-ПММО2.4.8	Часть 8. Материалы по обоснованию проекта межевания территории. Приложения Кадастровые выписки (кад.квартал 02:17:000000)	АО «Петербургские дороги»/ ООО «Автодор-Инжиниринг»
Том 2.4.9	8841-21-1.1-ПМТ-ПММО2.4.9	Часть 9. Материалы по обоснованию проекта межевания территории. Приложения (кад.квартал 02:17:000000)	АО «Петербургские дороги»/ ООО «Автодор-Инжиниринг»
Том 2.4.10	8841-21-1.1-ПМТ-ПММО2.4.10	Часть 10. Материалы по обоснованию проекта межевания территории. Приложения (кад.квартал 02:17:000000)	АО «Петербургские дороги»/ ООО «Автодор-Инжиниринг»
Том 2.4.11	8841-21-1.1-ПМТ-ПММО2.4.11	Часть 11. Материалы по обоснованию проекта межевания территории. Приложения (кад.квартал 02:17:000000)	АО «Петербургские дороги»/ ООО «Автодор-Инжиниринг»
Том 2.4.12	8841-21-1.1-ПМТ-ПММО2.4.12	Часть 12. Материалы по обоснованию проекта межевания территории. Приложения (кад.квартал 02:17:000000)	АО «Петербургские дороги»/ ООО «Автодор-Инжиниринг»
Том 2.4.13	8841-21-1.1-ПМТ-ПММО2.4.13	Часть 13. Материалы по обоснованию проекта межевания территории. Приложения (кад.квартал 02:17:000000)	АО «Петербургские дороги»/ ООО «Автодор-Инжиниринг»
Том 2.4.14	8841-21-1.1-ПМТ-ПММО2.4.14	Часть 14. Материалы по обоснованию проекта межевания территории. Приложения (кад.квартал 02:17:000000)	АО «Петербургские дороги»/ ООО «Автодор-Инжиниринг»
Том 2.4.15	8841-21-1.1-ПМТ-ПММО2.4.15	Часть 15. Материалы по обоснованию проекта межевания территории. Приложения (кад.квартал 02:17:000000)	АО «Петербургские дороги»/ ООО «Автодор-Инжиниринг»
Том 2.4.16	8841-21-1.1-ПМТ-ПММО2.4.16	Часть 16. Материалы по обоснованию проекта межевания территории. Приложения (кад.квартал 02:17:000000)	АО «Петербургские дороги»/ ООО «Автодор-Инжиниринг»
Том 2.4.17	8841-21-1.1-ПМТ-ПММО2.4.17	Часть 17. Материалы по обоснованию проекта межевания территории. Приложения (кад.квартал 02:17:000000)	АО «Петербургские дороги»/ ООО «Автодор-Инжиниринг»
Том 2.4.18	8841-21-1.1-ПМТ-ПММО2.4.18	Часть 18. Материалы по обоснованию проекта межевания территории.	АО «Петербургские

Инв. № подл.	
Подпись и дата	
Взам. инв. №	

Изм.	Кол.уч.	Лист	№ док.	Подпись	Дата

8841-21-1.1-СП

Лист

7

**Строительство скоростной автомобильной дороги Казань –
Екатеринбург на участке Дюряули – Ачит**

		Приложения (кад.квартал 02:17:000000)	дороги»/ ООО «Автодор- Инжиниринг»
Том 2.4.19	8841-21-1.1-ПМТ- ПММО2.4.19	Часть 19. Материалы по обоснованию проекта межевания территории. Приложения (кад.квартал 02:17:000000)	АО «Петербургские дороги»/ ООО «Автодор- Инжиниринг»
Том 2.4.20	8841-21-1.1-ПМТ- ПММО2.4.20	Часть 20. Материалы по обоснованию проекта межевания территории. Приложения (кад.квартал 02:17:000000)	АО «Петербургские дороги»/ ООО «Автодор- Инжиниринг»
Том 2.4.21	8841-21-1.1-ПМТ- ПММО2.4.21	Часть 21. Материалы по обоснованию проекта межевания территории. Приложения Кадастровые выписки (кад.кварталы 02:17:020701, 02:17:020702, 02:17:020703, 02:17:020801, 02:17:020802, 02:17:030501, 02:17:040601, 02:17:040801, 02:17:050703)	АО «Петербургские дороги»/ ООО «Автодор- Инжиниринг»
Том 2.4.22	8841-21-1.1-ПМТ- ПММО2.4.22	Часть 22. Материалы по обоснованию проекта межевания территории. Приложения Кадастровые выписки (кад.кварталы 02:17:050801, 02:17:050802, 02:17:050803, 02:17:050901, 02:17:050902, 02:17:060802, 02:17:060901, 02:17:060903, 02:17:061002, 02:17:070902, 02:17:101001)	АО «Петербургские дороги»/ ООО «Автодор- Инжиниринг»
Том 2.4.23	8841-21-1.1-ПМТ- ПММО2.4.23	Часть 23. Материалы по обоснованию проекта межевания территории. Приложения Кадастровые выписки (кад.кварталы 02:17:101002, 02:17:101202, 02:17:141303, 02:17:141501, 02:17:141502, 02:17:160701)	АО «Петербургские дороги»/ ООО «Автодор- Инжиниринг»
Том 2.4.24	8841-21-1.1-ПМТ- ПММО2.4.24	Часть 24. Материалы по обоснованию проекта межевания территории. Приложения Кадастровые выписки (кад.квартал 02:22:000000)	АО «Петербургские дороги»/ ООО «Автодор- Инжиниринг»
Том 2.4.25	8841-21-1.1-ПМТ- ПММО2.4.25	Часть 25. Материалы по обоснованию проекта межевания территории. Приложения Кадастровые выписки (кад.квартал 02:22:000000)	АО «Петербургские дороги»/ ООО «Автодор- Инжиниринг»
Том 2.4.26	8841-21-1.1-ПМТ- ПММО2.4.26	Часть 26. Материалы по обоснованию проекта межевания территории. Приложения Кадастровые выписки (кад.квартал 02:22:000000)	АО «Петербургские дороги»/ ООО «Автодор- Инжиниринг»
Том 2.4.27	8841-21-1.1-ПМТ- ПММО2.4.27	Часть 27. Материалы по обоснованию проекта межевания территории. Приложения Кадастровые выписки (кад.квартал 02:22:000000)	АО «Петербургские дороги»/ ООО «Автодор- Инжиниринг»
Том 2.4.28	8841-21-1.1-ПМТ- ПММО2.4.28	Часть 28. Материалы по обоснованию проекта межевания территории. Приложения Кадастровые выписки (кад.квартал 02:22:000000)	АО «Петербургские дороги»/ ООО «Автодор- Инжиниринг»

Взам. инв. №	
Подпись и дата	
Инв. № подл.	

Изм.	Кол.уч.	Лист	№док.	Подпись	Дата

8841-21-1.1-СП

Лист

8

**Строительство скоростной автомобильной дороги Казань –
Екатеринбург на участке Дюртюли – Ачит**

Том 2.4.29	8841-21-1.1-ПМТ-ПММО2.4.29	Часть 29. Материалы по обоснованию проекта межевания территории. Приложения Кадастровые выписки (кад.квартал 02:22:000000)	АО «Петербургские дороги»/ ООО «Автодор-Инжиниринг»
Том 2.4.30	8841-21-1.1-ПМТ-ПММО2.4.30	Часть 30. Материалы по обоснованию проекта межевания территории. Приложения Кадастровые выписки (кад.квартал 02:22:000000)	АО «Петербургские дороги»/ ООО «Автодор-Инжиниринг»
Том 2.4.31	8841-21-1.1-ПМТ-ПММО2.4.31	Часть 31. Материалы по обоснованию проекта межевания территории. Приложения Кадастровые выписки (кад.квартал 02:22:000000)	АО «Петербургские дороги»/ ООО «Автодор-Инжиниринг»
Том 2.4.32	8841-21-1.1-ПМТ-ПММО2.4.32	Часть 32. Материалы по обоснованию проекта межевания территории. Приложения Кадастровые выписки (кад.квартал 02:22:000000)	АО «Петербургские дороги»/ ООО «Автодор-Инжиниринг»
Том 2.4.33	8841-21-1.1-ПМТ-ПММО2.4.33	Часть 33. Материалы по обоснованию проекта межевания территории. Приложения Кадастровые выписки (кад.квартал 02:22:000000)	АО «Петербургские дороги»/ ООО «Автодор-Инжиниринг»
Том 2.4.34	8841-21-1.1-ПМТ-ПММО2.4.34	Часть 34. Материалы по обоснованию проекта межевания территории. Приложения Кадастровые выписки (кад.квартал 02:22:000000)	АО «Петербургские дороги»/ ООО «Автодор-Инжиниринг»
Том 2.4.35	8841-21-1.1-ПМТ-ПММО2.4.35	Часть 35. Материалы по обоснованию проекта межевания территории. Приложения Кадастровые выписки (кад.квартал 02:22:000000)	АО «Петербургские дороги»/ ООО «Автодор-Инжиниринг»
Том 2.4.36	8841-21-1.1-ПМТ-ПММО2.4.36	Часть 36. Материалы по обоснованию проекта межевания территории. Приложения Кадастровые выписки (кад.квартал 02:22:000000)	АО «Петербургские дороги»/ ООО «Автодор-Инжиниринг»
Том 2.4.37	8841-21-1.1-ПМТ-ПММО2.4.37	Часть 37. Материалы по обоснованию проекта межевания территории. Приложения Кадастровые выписки (кад.кварталы 02:22:010201, 02:22:020603, 02:22:050504, 02:22:070101, 02:22:090801)	АО «Петербургские дороги»/ ООО «Автодор-Инжиниринг»
Том 2.4.38	8841-21-1.1-ПМТ-ПММО2.4.38	Часть 38. Материалы по обоснованию проекта межевания территории. Приложения Кадастровые выписки (кад.кварталы 02:22:090901, 02:22:140101, 02:22:140201, 02:22:140402, 02:22:150201, 02:22:150301, 02:22:150401, 02:22:150502, 02:22:150601, 02:22:150802, 02:22:151602)	АО «Петербургские дороги»/ ООО «Автодор-Инжиниринг»
Том 2.4.39	8841-21-1.1-ПМТ-ПММО2.4.39	Часть 39. Материалы по обоснованию проекта межевания территории. Приложения Кадастровые выписки	АО «Петербургские дороги»/ ООО «Автодор-

Инв. № подл.	Подпись и дата	Взам. инв. №

Изм.	Кол.уч.	Лист	№док.	Подпись	Дата

8841-21-1.1-СП

Лист

9

**Строительство скоростной автомобильной дороги Казань –
Екатеринбург на участке Дюряули – Ачит**

		(кад.квартал 02:22:000000)	Инжиниринг»
Том 2.4.40	8841-21-1.1-ПМТ-ПММО2.4.40	Часть 407. Материалы по обоснованию проекта межевания территории. Приложения Кадастровые выписки (кад.кварталы 02:70:000000, 02:70:013101)	АО «Петербургские дороги»/ ООО «Автодор-Инжиниринг»
Том 2.4.41	8841-21-1.1-ПМТ-ПММО2.4.41	Часть 41. Материалы по обоснованию проекта межевания территории. Приложения Кадастровые выписки (кад.кварталы 02:00:000000, 02:13:000000, 02:17:000000, 02:22:000000, 02:70:000000)	АО «Петербургские дороги»/ ООО «Автодор-Инжиниринг»

Раздел 5. «Схема резервирования земель»

Том 2.5.1	8841-21-1.1-ПМТ-ПМСР2.5.1	Часть 1. Схема резервирования земель. М 1:2000	АО «Петербургские дороги»/ ООО «Автодор-Инжиниринг»
Том 2.5.2	8841-21-1.1-ПМТ-ПМСР2.5.2	Часть 2. Схема резервирования земель. М 1:2000	АО «Петербургские дороги»/ ООО «Автодор-Инжиниринг»
Том 2.5.3	8841-21-1.1-ПМТ-ПМСР2.5.3	Часть 3. Схема резервирования земель. М 1:2000	АО «Петербургские дороги»/ ООО «Автодор-Инжиниринг»
Том 2.5.4	8841-21-1.1-ПМТ-ПМСР2.5.4	Часть 4. Схема резервирования земель. М 1:2000	АО «Петербургские дороги»/ ООО «Автодор-Инжиниринг»
Том 2.5.5	8841-21-1.1-ПМТ-ПМСР2.5.5	Часть 5. Схема резервирования земель. М 1:2000	АО «Петербургские дороги»/ ООО «Автодор-Инжиниринг»

Приложения

Приложение 1. Инженерно-геодезические изыскания.

Том 1.1	8841-21-2-ДПТ-ИГДИ1.1	Книга 1. Технический отчет по результатам инженерно-геодезических изысканий. Пояснительная записка. Текстовые приложения	ООО «Гипростроймост-Геотех»
Том 1.2	8841-21-2-ДПТ-ИГДИ1.2	Книга 2. Технический отчет по результатам инженерно-геодезических изысканий. Текстовые приложения	ООО «Гипростроймост-Геотех»
Том 1.3	8841-21-2-ДПТ-ИГДИ1.3	Книга 3. Технический отчет по результатам инженерно-геодезических изысканий. Программа инженерно-геодезических изысканий	ООО «Гипростроймост-Геотех»
Том 1.4	8841-21-2-ДПТ-ИГДИ1.4	Книга 4. Технический отчет по результатам инженерно-геодезических изысканий. Графические приложения	ООО «Гипростроймост-Геотех»

Изм.	Кол.уч.	Лист	№ док.	Подпись	Дата

8841-21-1.1-СП

Лист

10

**Строительство скоростной автомобильной дороги Казань –
Екатеринбург на участке Дюртюли – Ачит**

Том 1.5	8841-21-2-ДПТ-ИГДИ1.5	Книга 5. Технический отчет по результатам инженерно-геодезических изысканий. Графические приложения	ООО «Гипростроймост-Геотех»
Том 1.6	8841-21-2-ДПТ-ИГДИ1.6	Книга 6. Технический отчет по результатам инженерно-геодезических изысканий. Графические приложения	ООО «Гипростроймост-Геотех»
Приложение 2. Инженерно-геологические изыскания			
Том 2.1	8841-21-2-ДПТ-ИГЛИ2.1	Книга 1. Технический отчет по результатам инженерно-геологических изысканий. Пояснительная записка	ООО «Гипростроймост-Геотех»
Том 2.2	8841-21-2-ДПТ-ИГЛИ2.2	Книга 2. Технический отчет по результатам инженерно-геологических изысканий. Текстовые приложения	ООО «Гипростроймост-Геотех»
Том 2.3	8841-21-2-ДПТ-ИГЛИ2.3	Книга 3. Технический отчет по результатам инженерно-геологических изысканий. Текстовые приложения	ООО «Гипростроймост-Геотех»
Том 2.4	8841-21-2-ДПТ-ИГЛИ2.4	Книга 4. Технический отчет по результатам инженерно-геологических изысканий. Текстовые приложения	ООО «Гипростроймост-Геотех»
Том 2.5	8841-21-2-ДПТ-ИГЛИ2.5	Книга 5. Технический отчет по результатам инженерно-геологических изысканий. Текстовые приложения	ООО «Гипростроймост-Геотех»
Том 2.6	8841-21-2-ДПТ-ИГЛИ2.6	Книга 6. Технический отчет по результатам инженерно-геологических изысканий. Текстовые приложения	ООО «Гипростроймост-Геотех»
Том 2.7	8841-21-2-ДПТ-ИГЛИ2.7	Книга 7. Технический отчет по результатам инженерно-геологических изысканий. Текстовые приложения	ООО «Гипростроймост-Геотех»
Том 2.8	8841-21-2-ДПТ-ИГЛИ2.8	Книга 8. Технический отчет по результатам инженерно-геологических изысканий. Текстовые приложения	ООО «Гипростроймост-Геотех»
Том 2.9	8841-21-2-ДПТ-ИГЛИ2.9	Книга 9. Технический отчет по результатам инженерно-геологических изысканий. Графические приложения	ООО «Гипростроймост-Геотех»
Том 2.10	8841-21-2-ДПТ-ИГЛИ2.10	Книга 10. Технический отчет по результатам инженерно-геологических изысканий. Графические приложения	ООО «Гипростроймост-Геотех»
Том 2.11	8841-21-2-ДПТ-ИГЛИ2.11	Книга 11. Технический отчет по результатам инженерно-геологических изысканий. Графические приложения	ООО «Гипростроймост-Геотех»
Том 2.12	8841-21-2-ДПТ-ИГЛИ2.12	Книга 12. Технический отчет по результатам инженерно-геологических изысканий. Графические приложения	ООО «Гипростроймост-Геотех»
Том 2.13	8841-21-2-ДПТ-ИГЛИ2.13	Книга 13. Технический отчет по результатам инженерно-геологических изысканий. Графические приложения	ООО «Гипростроймост-Геотех»
Том 2.14	8841-21-2-ДПТ-	Книга 14. Карстологические исследования.	ООО «ПКиБЗ»

Инв. № подл.	Взам. инв. №
	Подпись и дата

Изм.	Кол.уч.	Лист	№ док.	Подпись	Дата	8841-21-1.1-СП	Лист
							11

**Строительство скоростной автомобильной дороги Казань –
Екатеринбург на участке Дюртюли – Ачит**

		сооружениям автомобильной дороги. Мост через р. Белая	Петербург»
Том 5.1.8	8841-21-1.1-ДПТ-ОТР5.1.8	Книга 8. Обоснование основных технических решений по искусственным сооружениям переустраиваемых автомобильных дорог	АО «Институт Гипростроймост – Санкт-Петербург»
Том 5.1.9	8841-21-1.1-ДПТ-ОТР5.1.9	Книга 9. Обоснование основных технических решений АСУДД и системы платности	КСМ
Том 5.1.10	8841-21-1.1-ДПТ-ОТР5.1.10	Книга 10. Обоснование основных технических решений и мест размещения объектов дорожного сервиса, МФЗ и иных зданий, и сооружений необходимых для содержания автомобильной дороги	АО «Петербургские дороги»
Том 5.1.11	8841-21-1.1-ДПТ-ОТР5.1.11	Книга 11. Мероприятия по переустройству коммуникаций	АО «Институт Гипростроймост – Санкт-Петербург»
Том 5.1.12	8841-21-1.1-ДПТ-ОТР5.1.12	Книга 12. Обоснование основных технических решений по транспортной безопасности	ГлобоТэк
Том 5.2	8841-21-1.1-ДПТ-ГОЧС5.2.13	Книга 13. Перечень мероприятий по гражданской обороне, мероприятий по предупреждению чрезвычайных ситуаций природного и техногенного характера	ГлобоТэк
Том 5.3	8841-21-1.1-ДПТ-ООС5.3.14	Книга 14. Мероприятия по охране окружающей среды	ООО «Транспроектинжиниринг»
Том 5.4	8841-21-1.1-ДПТ-АРХ5.4.15	Книга 15. Мероприятия по обеспечению сохранности выявленных объектов культурного наследия. Выполнение археологического и историко-культурного обследования.	ООО «Гипростроймост-Геотех»
Том 5.5.1	8841-21-1.1-ДПТ-ЭКИ5.5.16	Книга 16. Экономические изыскания по выбранному варианту размещения Объекта и основных технических решений. Характеристика социально-экономического развития зоны тяготения проектируемого Объекта.	ООО «А+С Транспроект» (SIMETRA)
Том 5.5.2	8841-21-1.1-ДПТ-ЭКИ5.5.17	Книга 17. Экономические изыскания по выбранному варианту размещения Объекта и основных технических решений. Анализ существующей транспортной сети.	ООО «А+С Транспроект» (SIMETRA)
Том 5.5.3	8841-21-1.1-ДПТ-ЭКИ5.5.18	Книга 18. Экономические изыскания по выбранному варианту размещения Объекта и основных технических решений. Прогноз интенсивности движения транспортных потоков.	ООО «А+С Транспроект» (SIMETRA)
Том 6	8841-21-1.1-ДПТ-РВИ6	Приложение 6. Определение предварительного размера возмещения в	АО «Институт Гипростроймост

Инв. № подл.	Подпись и дата	Взам. инв. №

Изм.	Кол.уч.	Лист	№ док.	Подпись	Дата	8841-21-1.1-СП	Лист 13
------	---------	------	--------	---------	------	----------------	------------

**Строительство скоростной автомобильной дороги Казань –
Екатеринбург на участке Дюртюли – Ачит**

		<i>связи с изъятием для государственных нужд земельных участков и (или) иных объектов недвижимого имущества, занятием земельных участков на время проведения строительно-монтажных работ (укрупненный расчет).</i>	– Санкт-Петербург»
Том 7	8841-21-1.1-ДПТ-ССР7	<i>Приложение 7. Сводный сметный расчет стоимости строительства Автомобильной дороги на основании укрупненных нормативов цены строительства или объектов аналогов.</i>	АО «Гипростроймост – Санкт-Петербург»
Том 8	8841-21-1.1-ДПТ-УРС8	<i>Приложение 8. Укрупненный расчет стоимости эксплуатации Автомобильной дороги и предлагаемой системы взимания платы на эксплуатационной стадии реализации проекта.</i>	АО «Петербургские дороги»
Том 9	8841-21-1.1-ДПТ-ДСТУ9	<i>Приложение 9. Документы согласований, технические требования и условия</i>	АО «Петербургские дороги»

Инв. № подл.	Подпись и дата	Взам. инв. №							8841-21-1.1-СП	Лист
			Изм.	Кол.уч.	Лист	№док.	Подпись	Дата		14

Выписка из Единого государственного реестра недвижимости об объекте недвижимости

Сведения о характеристиках объекта недвижимости

На основании запроса от 14.11.2021 г., поступившего на рассмотрение 15.11.2021 г., сообщаем, что согласно записям Единого государственного реестра недвижимости:

Земельный участок		
(вид объекта недвижимости)		
Лист № ____ Раздела 1	Всего листов раздела 1 : ____	Всего разделов: ____
15.11.2021 № 99/2021/430785864		
Кадастровый номер:	02:17:000000:52(единое землепользование)	
Номер кадастрового квартала:	02:17:000000	
Дата присвоения кадастрового номера:	05.07.2007	
Ранее присвоенный государственный учетный номер:	данные отсутствуют	
Адрес:	установлено относительно ориентира, расположенного в границах участка. Почтовый адрес ориентира: Республика Башкортостан, р-н. Бураевский, с/с. Бадраковский	
Площадь:	9689889 кв. м	
Кадастровая стоимость, руб.:	25775104.74	
Кадастровые номера расположенных в пределах земельного участка объектов недвижимости:	02:00:000000:362, 02:17:000000:904	
Кадастровые номера объектов недвижимости, из которых образован объект недвижимости:	данные отсутствуют	
Кадастровые номера образованных объектов недвижимости:	02:17:020902:23, 02:17:020703:17, 02:17:020701:20, 02:17:020703:16	
Сведения о включении объекта недвижимости в состав предприятия как имущественного комплекса:		
Государственный регистратор		ФГИС ЕГРН
полное наименование должности	подпись	инициалы, фамилия

М.П.

Раздел 1

Выписка из Единого государственного реестра недвижимости об объекте недвижимости

Сведения о характеристиках объекта недвижимости

Земельный участок		
(вид объекта недвижимости)		
Лист № ____ Раздела 1	Всего листов раздела 1 : ____	Всего разделов: ____
15.11.2021 № 99/2021/430785864		
Кадастровый номер:	02:17:000000:52(единое землепользование)	
Категория земель:	Земли сельскохозяйственного назначения	
Виды разрешенного использования:	Земли сельсовета	
Сведения о кадастровом инженере:	Тимерзянова Эльвина Дамировна №02-12-794	
Сведения о лесах, водных объектах и об иных природных объектах, расположенных в пределах земельного участка:	данные отсутствуют	
Сведения о том, что земельный участок полностью или частично расположен в границах зоны с особыми условиями использования территории или территории объекта культурного наследия	данные отсутствуют	
Сведения о том, что земельный участок расположен в границах особой экономической зоны, территории опережающего социально-экономического развития, зоны территориального развития в Российской Федерации, игорной зоны:	данные отсутствуют	
Сведения о том, что земельный участок расположен в границах особо охраняемой природной территории, охотничьих угодий, лесничеств, лесопарков:	данные отсутствуют	
Сведения о результатах проведения государственного земельного надзора:	данные отсутствуют	
Сведения о расположении земельного участка в границах территории, в отношении которой утвержден проект межевания территории:	данные отсутствуют	
Государственный регистратор		ФГИС ЕГРН
полное наименование должности	подпись	инициалы, фамилия

М.П.

Сведения о характеристиках объекта недвижимости

Земельный участок			
(вид объекта недвижимости)			
Лист № ____ Раздела 1	Всего листов раздела 1 : ____	Всего разделов: ____	Всего листов выписки: ____
15.11.2021 № 99/2021/430785864			
Кадастровый номер:		02:17:000000:52(единое землепользование)	
Условный номер земельного участка:	данные отсутствуют		
Сведения о принятии акта и (или) заключении договора, предусматривающих предоставление в соответствии с земельным законодательством исполнительным органом государственной власти или органом местного самоуправления находящегося в государственной или муниципальной собственности земельного участка для строительства наемного дома социального использования или наемного дома коммерческого использования:	данные отсутствуют		
Сведения о том, что земельный участок или земельные участки образованы на основании решения об изъятии земельного участка и (или) расположенного на нем объекта недвижимости для государственных или муниципальных нужд:	данные отсутствуют		
Сведения о том, что земельный участок образован из земель или земельного участка, государственная собственность на которые не разграничена:	данные отсутствуют		
Сведения о наличии земельного спора о местоположении границ земельных участков:	данные отсутствуют		
Статус записи об объекте недвижимости:	Сведения об объекте недвижимости имеют статус "актуальные, ранее учтенные"		
Особые отметки:	<p>Граница земельного участка не установлена в соответствии с требованиями земельного законодательства. Посредством данного земельного участка обеспечен доступ к земельному участку (земельным участкам) с кадастровым номером (кадастровыми номерами) 02:17:000000:956, 02:17:020701:20, 02:17:020703:16, 02:17:020703:18, 02:17:020902:23. Сведения о видах разрешенного использования имеют статус «Актуальные незасвидетельствованные». Право (ограничение права, обременение объекта недвижимости) зарегистрировано на данный объект недвижимости с видами разрешенного использования отсутствует. Сведения необходимые для заполнения раздела 2 отсутствуют. Сведения необходимые для заполнения раздела 3.1 отсутствуют.</p> <p>Список кадастровых номеров (площадей) обособленных (условных) участков, входящих в единое землепользование: 02:17:020701:19 (1426140кв.м), 02:17:020702:21 (3780кв.м), 02:17:020702:20 (132896кв.м), 02:17:020702:22 (9328кв.м), 02:17:020702:4 (12833кв.м), 02:17:020701:6 (23101кв.м), 02:17:020703:9 (180991кв.м), 02:17:020703:8 (628356кв.м), 02:17:020702:7 (92317кв.м), 02:17:020702:6 (73475кв.м), 02:17:020702:5 (206748кв.м), 02:17:020802:2 (1607365кв.м), 02:17:020902:6 (99779кв.м), 02:17:020901:3 (180860кв.м), 02:17:020901:5 (14968кв.м), 02:17:020901:4 (214133кв.м), 02:17:020902:4 (37721кв.м), 02:17:020801:4 (431432кв.м), 02:17:021002:11 (431604кв.м), 02:17:021002:12 (24804кв.м) .</p>		
Получатель выписки:	Рачкова Елена Сергеевна		
Государственный регистратор		ФГИС ЕГРН	
полное наименование должности	подпись	инициалы, фамилия	

М.П.

Выписка из Единого государственного реестра недвижимости об объекте недвижимости
Сведения о зарегистрированных правах

Государственный регистратор		ФГИС ЕГРН
полное наименование должности	подпись	инициалы, фамилия

М.П.

Выписка из Единого государственного реестра недвижимости об объекте недвижимости
Описание местоположения земельного участка

Земельный участок			
<small>(вид объекта недвижимости)</small>			
Лист № __ Раздела 3	Всего листов раздела 3 : __	Всего разделов: __	Всего листов выписки: __
15.11.2021 № 99/2021/430785864			
Кадастровый номер:		02:17:000000:52(единое землепользование)	

План (чертеж, схема) земельного участка			
Масштаб 1: данные отсутствуют	Условные обозначения:		

Государственный регистратор		ФГИС ЕГРН
полное наименование должности	подпись	инициалы, фамилия

М.П.

Земельный участок			
(вид объекта недвижимости)			
Лист № ____ Раздела <u>3</u>	Всего листов раздела <u>3</u> : ____	Всего разделов: ____	Всего листов выписки: ____
15.11.2021 № 99/2021/430785864			
Кадастровый номер:		02:17:000000:52(единое землепользование)	
План (чертеж, схема) земельного участка			
Масштаб 1: данные отсутствуют	Условные обозначения:		
Государственный регистратор		ФГИС ЕГРН	
полное наименование должности		подпись	
		инициалы, фамилия	

М.П.

Земельный участок			
(вид объекта недвижимости)			
Лист № ____ Раздела <u>3</u>	Всего листов раздела <u>3</u> : ____	Всего разделов: ____	Всего листов выписки: ____
15.11.2021 № 99/2021/430785864			
Кадастровый номер:		02:17:000000:52(единое землепользование)	
План (чертеж, схема) земельного участка			
Масштаб 1: данные отсутствуют	Условные обозначения:		
Государственный регистратор		ФГИС ЕГРН	
полное наименование должности		подпись	
		инициалы, фамилия	

М.П.

Выписка из Единого государственного реестра недвижимости об объекте недвижимости
Описание местоположения земельного участка

Земельный участок			
<small>(вид объекта недвижимости)</small>			
Лист № ____ Раздела <u>3</u>	Всего листов раздела <u>3</u> : ____	Всего разделов: ____	Всего листов выписки: ____
15.11.2021 № 99/2021/430785864			
Кадастровый номер:		02:17:000000:52(единое землепользование)	
План (чертеж, схема) земельного участка			
Масштаб 1: данные отсутствуют	Условные обозначения:		
Государственный регистратор		ФГИС ЕГРН	
полное наименование должности	подпись	инициалы, фамилия	

М.П.

Выписка из Единого государственного реестра недвижимости об объекте недвижимости
Описание местоположения земельного участка

Земельный участок			
<small>(вид объекта недвижимости)</small>			
Лист № ____ Раздела <u>3</u>	Всего листов раздела <u>3</u> : ____	Всего разделов: ____	Всего листов выписки: ____
15.11.2021 № 99/2021/430785864			
Кадастровый номер:		02:17:000000:52(единое землепользование)	
План (чертеж, схема) земельного участка			
Масштаб 1: данные отсутствуют	Условные обозначения:		
Государственный регистратор		ФГИС ЕГРН	
полное наименование должности	подпись	инициалы, фамилия	

М.П.

Земельный участок			
(вид объекта недвижимости)			
Лист № ____ Раздела <u>3</u>	Всего листов раздела <u>3</u> : ____	Всего разделов: ____	Всего листов выписки: ____
15.11.2021 № 99/2021/430785864			
Кадастровый номер:		02:17:000000:52(единое землепользование)	
План (чертеж, схема) земельного участка			
Масштаб 1: данные отсутствуют	Условные обозначения:		
Государственный регистратор		ФГИС ЕГРН	
полное наименование должности		подпись	
		инициалы, фамилия	

М.П.

Земельный участок			
(вид объекта недвижимости)			
Лист № ____ Раздела <u>3</u>	Всего листов раздела <u>3</u> : ____	Всего разделов: ____	Всего листов выписки: ____
15.11.2021 № 99/2021/430785864			
Кадастровый номер:		02:17:000000:52(единое землепользование)	
План (чертеж, схема) земельного участка			
Масштаб 1: данные отсутствуют	Условные обозначения:		
Государственный регистратор		ФГИС ЕГРН	
полное наименование должности		подпись	
		инициалы, фамилия	

М.П.

Выписка из Единого государственного реестра недвижимости об объекте недвижимости
Описание местоположения земельного участка

Земельный участок			
<small>(вид объекта недвижимости)</small>			
Лист № ____ Раздела <u>3</u>	Всего листов раздела <u>3</u> : ____	Всего разделов: ____	Всего листов выписки: ____
15.11.2021 № 99/2021/430785864			
Кадастровый номер:		02:17:000000:52(единое землепользование)	
План (чертеж, схема) земельного участка			
Масштаб 1: данные отсутствуют	Условные обозначения:		
Государственный регистратор		ФГИС ЕГРН	
полное наименование должности	подпись	инициалы, фамилия	

М.П.

Выписка из Единого государственного реестра недвижимости об объекте недвижимости
Описание местоположения земельного участка

Земельный участок			
<small>(вид объекта недвижимости)</small>			
Лист № ____ Раздела <u>3</u>	Всего листов раздела <u>3</u> : ____	Всего разделов: ____	Всего листов выписки: ____
15.11.2021 № 99/2021/430785864			
Кадастровый номер:		02:17:000000:52(единое землепользование)	
План (чертеж, схема) земельного участка			
Масштаб 1: данные отсутствуют	Условные обозначения:		
Государственный регистратор		ФГИС ЕГРН	
полное наименование должности	подпись	инициалы, фамилия	

М.П.

Земельный участок			
<small>(вид объекта недвижимости)</small>			
Лист № ____ Раздела <u>3</u>	Всего листов раздела <u>3</u> : ____	Всего разделов: ____	Всего листов выписки: ____
15.11.2021 № 99/2021/430785864			
Кадастровый номер:		02:17:000000:52(единое землепользование)	
План (чертеж, схема) земельного участка			
Масштаб 1: данные отсутствуют	Условные обозначения:		
Государственный регистратор		ФГИС ЕГРН	
полное наименование должности		подпись	
		инициалы, фамилия	

М.П.

Земельный участок			
<small>(вид объекта недвижимости)</small>			
Лист № ____ Раздела <u>3</u>	Всего листов раздела <u>3</u> : ____	Всего разделов: ____	Всего листов выписки: ____
15.11.2021 № 99/2021/430785864			
Кадастровый номер:		02:17:000000:52(единое землепользование)	
План (чертеж, схема) земельного участка			
Масштаб 1: данные отсутствуют	Условные обозначения:		
Государственный регистратор		ФГИС ЕГРН	
полное наименование должности		подпись	
		инициалы, фамилия	

М.П.

Выписка из Единого государственного реестра недвижимости об объекте недвижимости
Описание местоположения земельного участка

Земельный участок			
<small>(вид объекта недвижимости)</small>			
Лист № ____ Раздела <u>3</u>	Всего листов раздела <u>3</u> : ____	Всего разделов: ____	Всего листов выписки: ____
15.11.2021 № 99/2021/430785864			
Кадастровый номер:		02:17:000000:52(единое землепользование)	
План (чертеж, схема) земельного участка			
Масштаб 1: данные отсутствуют	Условные обозначения:		
Государственный регистратор		ФГИС ЕГРН	
полное наименование должности	подпись	инициалы, фамилия	

М.П.

Выписка из Единого государственного реестра недвижимости об объекте недвижимости
Описание местоположения земельного участка

Земельный участок			
<small>(вид объекта недвижимости)</small>			
Лист № ____ Раздела <u>3</u>	Всего листов раздела <u>3</u> : ____	Всего разделов: ____	Всего листов выписки: ____
15.11.2021 № 99/2021/430785864			
Кадастровый номер:		02:17:000000:52(единое землепользование)	
План (чертеж, схема) земельного участка			
Масштаб 1: данные отсутствуют	Условные обозначения:		
Государственный регистратор		ФГИС ЕГРН	
полное наименование должности	подпись	инициалы, фамилия	

М.П.

Земельный участок			
(вид объекта недвижимости)			
Лист № ____ Раздела <u>3</u>	Всего листов раздела <u>3</u> : ____	Всего разделов: ____	Всего листов выписки: ____
15.11.2021 № 99/2021/430785864			
Кадастровый номер:		02:17:000000:52(единое землепользование)	
План (чертеж, схема) земельного участка			
Масштаб 1: данные отсутствуют	Условные обозначения:		
Государственный регистратор		ФГИС ЕГРН	
полное наименование должности		подпись	
		инициалы, фамилия	

М.П.

Земельный участок			
(вид объекта недвижимости)			
Лист № ____ Раздела <u>3</u>	Всего листов раздела <u>3</u> : ____	Всего разделов: ____	Всего листов выписки: ____
15.11.2021 № 99/2021/430785864			
Кадастровый номер:		02:17:000000:52(единое землепользование)	
План (чертеж, схема) земельного участка			
Масштаб 1: данные отсутствуют	Условные обозначения:		
Государственный регистратор		ФГИС ЕГРН	
полное наименование должности		подпись	
		инициалы, фамилия	

М.П.

Выписка из Единого государственного реестра недвижимости об объекте недвижимости
Описание местоположения земельного участка

Земельный участок			
<small>(вид объекта недвижимости)</small>			
Лист № ____ Раздела <u>3</u>	Всего листов раздела <u>3</u> : ____	Всего разделов: ____	Всего листов выписки: ____
15.11.2021 № 99/2021/430785864			
Кадастровый номер:		02:17:000000:52(единое землепользование)	
План (чертеж, схема) земельного участка			
Масштаб 1: данные отсутствуют	Условные обозначения:		
Государственный регистратор		ФГИС ЕГРН	
полное наименование должности	подпись	инициалы, фамилия	

М.П.

Выписка из Единого государственного реестра недвижимости об объекте недвижимости
Описание местоположения земельного участка

Земельный участок			
<small>(вид объекта недвижимости)</small>			
Лист № ____ Раздела <u>3</u>	Всего листов раздела <u>3</u> : ____	Всего разделов: ____	Всего листов выписки: ____
15.11.2021 № 99/2021/430785864			
Кадастровый номер:		02:17:000000:52(единое землепользование)	
План (чертеж, схема) земельного участка			
Масштаб 1: данные отсутствуют	Условные обозначения:		
Государственный регистратор		ФГИС ЕГРН	
полное наименование должности	подпись	инициалы, фамилия	

М.П.

Земельный участок			
(вид объекта недвижимости)			
Лист № ____ Раздела <u>3</u>	Всего листов раздела <u>3</u> : ____	Всего разделов: ____	Всего листов выписки: ____
15.11.2021 № 99/2021/430785864			
Кадастровый номер:		02:17:000000:52(единое землепользование)	
План (чертеж, схема) земельного участка			
Масштаб 1: данные отсутствуют	Условные обозначения:		
Государственный регистратор		ФГИС ЕГРН	
полное наименование должности	подпись	инициалы, фамилия	

М.П.

Земельный участок			
(вид объекта недвижимости)			
Лист № ____ Раздела <u>3</u>	Всего листов раздела <u>3</u> : ____	Всего разделов: ____	Всего листов выписки: ____
15.11.2021 № 99/2021/430785864			
Кадастровый номер:		02:17:000000:52(единое землепользование)	
План (чертеж, схема) земельного участка			
Масштаб 1: данные отсутствуют	Условные обозначения:		
Государственный регистратор		ФГИС ЕГРН	
полное наименование должности	подпись	инициалы, фамилия	

М.П.

Выписка из Единого государственного реестра недвижимости об объекте недвижимости
Описание местоположения земельного участка

Земельный участок			
<small>(вид объекта недвижимости)</small>			
Лист № ____ Раздела <u>3</u>	Всего листов раздела <u>3</u> : ____	Всего разделов: ____	Всего листов выписки: ____
15.11.2021 № 99/2021/430785864			
Кадастровый номер:		02:17:000000:52(единое землепользование)	
План (чертеж, схема) земельного участка			
Масштаб 1: данные отсутствуют	Условные обозначения:		
Государственный регистратор		ФГИС ЕГРН	
полное наименование должности	подпись	инициалы, фамилия	

М.П.

Выписка из Единого государственного реестра недвижимости об объекте недвижимости
Описание местоположения земельного участка

Земельный участок			
<small>(вид объекта недвижимости)</small>			
Лист № ____ Раздела <u>3</u>	Всего листов раздела <u>3</u> : ____	Всего разделов: ____	Всего листов выписки: ____
15.11.2021 № 99/2021/430785864			
Кадастровый номер:		02:17:000000:52(единое землепользование)	
План (чертеж, схема) земельного участка			
Масштаб 1: данные отсутствуют	Условные обозначения:		
Государственный регистратор		ФГИС ЕГРН	
полное наименование должности	подпись	инициалы, фамилия	

М.П.

Земельный участок			
(вид объекта недвижимости)			
Лист №	Раздела 3.2	Всего листов раздела 3.2 : ____	Всего разделов: ____
Всего листов выписки: ____			
15.11.2021 № 99/2021/430785864			
Кадастровый номер:		02:17:000000:52(единое землепользование)	

Сведения о характерных точках границы земельного участка				
Система координат				
Зона №				
Номер точки	Координаты		Описание закрепления на местности	Средняя квадратическая погрешность определения координат характерных точек границ земельного участка, м
	X	Y		
1	2	3	4	5
1	768094.45	1310215.97	данные отсутствуют	данные отсутствуют
2	768061.76	1310221.14	данные отсутствуют	данные отсутствуют
3	768004.76	1310287.79	данные отсутствуют	данные отсутствуют
4	767960.9	1310350.94	данные отсутствуют	данные отсутствуют
5	767910.91	1310481.62	данные отсутствуют	данные отсутствуют
6	767897.77	1310527.22	данные отсутствуют	данные отсутствуют
7	767874.96	1310539.5	данные отсутствуют	данные отсутствуют
8	767841.64	1310544.76	данные отсутствуют	данные отсутствуют
9	767818.83	1310531.61	данные отсутствуют	данные отсутствуют
10	767781.99	1310497.4	данные отсутствуют	данные отсутствуют
11	767746.91	1310511.43	данные отсутствуют	данные отсутствуют
12	767714.46	1310484.25	данные отсутствуют	данные отсутствуют
13	767693.41	1310407.07	данные отсутствуют	данные отсутствуют
14	767662.71	1310358.83	данные отсутствуют	данные отсутствуют
15	767675.87	1310328.13	данные отсутствуют	данные отсутствуют

Государственный регистратор		ФГИС ЕГРН
полное наименование должности	подпись	инициалы, фамилия

М.П.

Раздел 3.2

Выписка из Единого государственного реестра недвижимости об объекте недвижимости
Описание местоположения земельного участка

Земельный участок			
(вид объекта недвижимости)			
Лист №	Раздела 3.2	Всего листов раздела 3.2 : ____	Всего разделов: ____
Всего листов выписки: ____			
15.11.2021 № 99/2021/430785864			
Кадастровый номер:		02:17:000000:52(единое землепользование)	

Сведения о характерных точках границы земельного участка				
Система координат				
Зона №				
Номер точки	Координаты		Описание закрепления на местности	Средняя квадратическая погрешность определения координат характерных точек границ земельного участка, м
	X	Y		
1	2	3	4	5
16	767710.07	1310307.09	данные отсутствуют	данные отсутствуют
17	767717.1	1310268.5	данные отсутствуют	данные отсутствуют
18	767737.26	1310253.59	данные отсутствуют	данные отсутствуют
19	767725.86	1310242.19	данные отсутствуют	данные отсутствуют
20	767707.44	1310251.83	данные отсутствуют	данные отсутствуют
21	767689.03	1310275.51	данные отсутствуют	данные отсутствуют
22	767658.33	1310297.44	данные отсутствуют	данные отсутствуют
23	767645.17	1310314.98	данные отсутствуют	данные отсутствуют
24	767621.49	1310315.86	данные отсутствуют	данные отсутствуют
25	767639.91	1310215	данные отсутствуют	данные отсутствуют
26	767656.57	1310177.28	данные отсутствуют	данные отсутствуют
27	767725.86	1310085.2	данные отсутствуют	данные отсутствуют
28	767795.15	1310046.61	данные отсутствуют	данные отсутствуют
29	767816.19	1309987.85	данные отсутствуют	данные отсутствуют
30	767863.55	1309965.92	данные отсутствуют	данные отсутствуют

Государственный регистратор		ФГИС ЕГРН
полное наименование должности	подпись	инициалы, фамилия

М.П.

Выписка из Единого государственного реестра недвижимости об объекте недвижимости
Описание местоположения земельного участка

Земельный участок			
(вид объекта недвижимости)			
Лист №	Раздела 3.2	Всего листов раздела 3.2 : ____	Всего разделов: ____
Всего листов выписки: ____			
15.11.2021 № 99/2021/430785864			
Кадастровый номер:		02:17:000000:52(единое землепользование)	

Сведения о характерных точках границы земельного участка				
Система координат				
Зона №				
Номер точки	Координаты		Описание закрепления на местности	Средняя квадратическая погрешность определения координат характерных точек границ земельного участка, м
	X	Y		
1	2	3	4	5
31	767901.27	1309946.62	данные отсутствуют	данные отсутствуют
32	767923.19	1309899.26	данные отсутствуют	данные отсутствуют
33	767938.1	1309860.68	данные отсутствуют	данные отсутствуют
34	767979.32	1309822.09	данные отсутствуют	данные отсутствуют
35	768054.75	1309731.75	данные отсутствуют	данные отсутствуют
36	768083.69	1309669.48	данные отсутствуют	данные отсутствуют
37	768076.67	1309638.79	данные отсутствуют	данные отсутствуют
38	768057.38	1309615.98	данные отсутствуют	данные отсутствуют
39	768048.62	1309596.69	данные отсутствуют	данные отсутствуют
40	768044.22	1309555.47	данные отсутствуют	данные отсутствуют
41	768031.07	1309552.84	данные отсутствуют	данные отсутствуют
42	768034.59	1309614.23	данные отсутствуют	данные отсутствуют
43	768011.77	1309621.24	данные отсутствуют	данные отсутствуют
44	768024.93	1309665.97	данные отсутствуют	данные отсутствуют
45	768015.29	1309693.16	данные отсутствуют	данные отсутствуют

Государственный регистратор		ФГИС ЕГРН
полное наименование должности	подпись	инициалы, фамилия

М.П.

Раздел 3.2

Выписка из Единого государственного реестра недвижимости об объекте недвижимости
Описание местоположения земельного участка

Земельный участок			
(вид объекта недвижимости)			
Лист №	Раздела 3.2	Всего листов раздела 3.2 : ____	Всего разделов: ____
Всего листов выписки: ____			
15.11.2021 № 99/2021/430785864			
Кадастровый номер:		02:17:000000:52(единое землепользование)	

Сведения о характерных точках границы земельного участка				
Система координат				
Зона №				
Номер точки	Координаты		Описание закрепления на местности	Средняя квадратическая погрешность определения координат характерных точек границ земельного участка, м
	X	Y		
1	2	3	4	5
46	767995.11	1309743.15	данные отсутствуют	данные отсутствуют
47	767967.92	1309789.64	данные отсутствуют	данные отсутствуют
48	767926.7	1309791.39	данные отсутствуют	данные отсутствуют
49	767906.53	1309798.41	данные отсутствуют	данные отсутствуют
50	767910.04	1309847.52	данные отсутствуют	данные отсутствуют
51	767891.62	1309876.46	данные отсутствуют	данные отсутствуют
52	767856.54	1309886.11	данные отсутствуют	данные отсутствуют
53	767800.41	1309908.04	данные отсутствуют	данные отсутствуют
54	767723.23	1309920.31	данные отсутствуют	данные отсутствуют
55	767677.62	1309962.41	данные отсутствуют	данные отсутствуют
56	767645.17	1309966.8	данные отсутствуют	данные отсутствуют
57	767641.66	1309933.47	данные отсутствуют	данные отсутствуют
58	767634.66	1309899.26	данные отсутствуют	данные отсутствуют
59	767642.54	1309861.55	данные отсутствуют	данные отсутствуют
60	767655.7	1309835.24	данные отсутствуют	данные отсутствуют

Государственный регистратор		ФГИС ЕГРН
полное наименование должности	подпись	инициалы, фамилия

М.П.

Земельный участок			
(вид объекта недвижимости)			
Лист №	Раздела 3.2	Всего листов раздела 3.2 : ____	Всего разделов: ____
Всего листов выписки: ____			
15.11.2021 № 99/2021/430785864			
Кадастровый номер:		02:17:000000:52(единое землепользование)	

Сведения о характерных точках границы земельного участка				
Система координат				
Зона №				
Номер точки	Координаты		Описание закрепления на местности	Средняя квадратическая погрешность определения координат характерных точек границ земельного участка, м
	X	Y		
1	2	3	4	5
61	767653.07	1309824.72	данные отсутствуют	данные отсутствуют
62	767636.4	1309824.72	данные отсутствуют	данные отсутствуют
63	767617.98	1309871.2	данные отсутствуют	данные отсутствуют
64	767610.09	1309901.9	данные отсутствуют	данные отсутствуют
65	767591.67	1309901.9	данные отсутствуют	данные отсутствуют
66	767575.01	1309885.23	данные отсутствуют	данные отсутствуют
67	767590.8	1309833.49	данные отсутствуют	данные отсутствуют
68	767569.75	1309833.49	данные отсутствуют	данные отсутствуют
69	767552.21	1309865.94	данные отсутствуют	данные отсутствуют
70	767543.44	1309890.49	данные отсутствуют	данные отсутствуют
71	767567.12	1309944.87	данные отсутствуют	данные отсутствуют
72	767582.9	1309983.46	данные отсутствуют	данные отсутствуют
73	767560.98	1309975.57	данные отсутствуют	данные отсутствуют
74	767530.28	1309955.4	данные отсутствуют	данные отсутствуют
75	767525.02	1309972.06	данные отсутствуют	данные отсутствуют

Государственный регистратор		ФГИС ЕГРН
полное наименование должности	подпись	инициалы, фамилия

М.П.

Раздел 3.2

Выписка из Единого государственного реестра недвижимости об объекте недвижимости
Описание местоположения земельного участка

Земельный участок			
(вид объекта недвижимости)			
Лист №	Раздела 3.2	Всего листов раздела 3.2 : ____	Всего разделов: ____
Всего листов выписки: ____			
15.11.2021 № 99/2021/430785864			
Кадастровый номер:		02:17:000000:52(единое землепользование)	

Сведения о характерных точках границы земельного участка				
Система координат				
Зона №				
Номер точки	Координаты		Описание закрепления на местности	Средняя квадратическая погрешность определения координат характерных точек границ земельного участка, м
	X	Y		
1	2	3	4	5
76	767562.73	1310009.77	данные отсутствуют	данные отсутствуют
77	767568.87	1310069.41	данные отсутствуют	данные отсутствуют
78	767583.78	1310121.15	данные отсутствуют	данные отсутствуют
79	767597.81	1310134.31	данные отсутствуют	данные отсутствуют
80	767567.99	1310232.54	данные отсутствуют	данные отсутствуют
81	767547.82	1310232.54	данные отсутствуют	данные отсутствуют
82	767553.96	1310166.76	данные отсутствуют	данные отсутствуют
83	767536.42	1310094.84	данные отсутствуют	данные отсутствуют
84	767485.55	1310003.63	данные отсутствуют	данные отсутствуют
85	767454.86	1309965.92	данные отсутствуют	данные отсутствуют
86	767460.12	1309891.37	данные отсутствуют	данные отсутствуют
87	767461.87	1309817.7	данные отсутствуют	данные отсутствуют
88	767451.35	1309776.48	данные отсутствуют	данные отсутствуют
89	767456.61	1309736.14	данные отсутствуют	данные отсутствуют
90	767445.21	1309691.41	данные отсутствуют	данные отсутствуют

Государственный регистратор		ФГИС ЕГРН
полное наименование должности	подпись	инициалы, фамилия

М.П.

Выписка из Единого государственного реестра недвижимости об объекте недвижимости
Описание местоположения земельного участка

Земельный участок			
(вид объекта недвижимости)			
Лист №	Раздела 3.2	Всего листов раздела 3.2 : ____	Всего разделов: ____
Всего листов выписки: ____			
15.11.2021 № 99/2021/430785864			
Кадастровый номер:		02:17:000000:52(единое землепользование)	

Сведения о характерных точках границы земельного участка				
Система координат				
Зона №				
Номер точки	Координаты		Описание закрепления на местности	Средняя квадратическая погрешность определения координат характерных точек границ земельного участка, м
	X	Y		
1	2	3	4	5
91	767458.36	1309671.24	данные отсутствуют	данные отсутствуют
92	767485.55	1309655.45	данные отсутствуют	данные отсутствуют
93	767471.52	1309634.4	данные отсутствуют	данные отсутствуют
94	767447.84	1309618.61	данные отсутствуют	данные отсутствуют
95	767430.3	1309644.92	данные отсутствуют	данные отсутствуют
96	767417.14	1309644.92	данные отсутствуют	данные отсутствуют
97	767397.85	1309615.11	данные отсутствуют	данные отсутствуют
98	767366.34	1309484.68	данные отсутствуют	данные отсутствуют
99	767276.8	1309420.42	данные отсутствуют	данные отсутствуют
100	767313.65	1309516.88	данные отсутствуют	данные отсутствуют
101	767332.07	1309595.81	данные отсутствуют	данные отсутствуют
102	767352.24	1309701.06	данные отсутствуют	данные отсутствуют
103	767358.38	1309800.16	данные отсутствуют	данные отсутствуют
104	767337.33	1309972.94	данные отсутствуют	данные отсутствуют
105	767321.55	1310052.75	данные отсутствуют	данные отсутствуют

Государственный регистратор		ФГИС ЕГРН
полное наименование должности	подпись	инициалы, фамилия

М.П.

Раздел 3.2

Выписка из Единого государственного реестра недвижимости об объекте недвижимости
Описание местоположения земельного участка

Земельный участок			
(вид объекта недвижимости)			
Лист №	Раздела 3.2	Всего листов раздела 3.2 : ____	Всего разделов: ____
Всего листов выписки: ____			
15.11.2021 № 99/2021/430785864			
Кадастровый номер:		02:17:000000:52(единое землепользование)	

Сведения о характерных точках границы земельного участка				
Система координат				
Зона №				
Номер точки	Координаты		Описание закрепления на местности	Средняя квадратическая погрешность определения координат характерных точек границ земельного участка, м
	X	Y		
1	2	3	4	5
106	767296.11	1310142.2	данные отсутствуют	данные отсутствуют
107	767292.6	1310193.95	данные отсутствуют	данные отсутствуют
108	767296.99	1310212.37	данные отсутствуют	данные отсутствуют
109	767262.79	1310202.72	данные отсутствуют	данные отсутствуют
110	767244.37	1310158.87	данные отсутствуют	данные отсутствуют
111	767181.22	1310108.88	данные отсутствуют	данные отсутствуют
112	767116.32	1310060.64	данные отсутствуют	данные отсутствуют
113	767090.01	1310013.28	данные отсутствуют	данные отсутствуют
114	767122.46	1309895.76	данные отсутствуют	данные отсутствуют
115	767132.11	1309839.63	данные отсутствуют	данные отсутствуют
116	767150.53	1309773.85	данные отсутствуют	данные отсутствуют
117	767161.05	1309720.35	данные отсутствуют	данные отсутствуют
118	767204.02	1309655.45	данные отсутствуют	данные отсутствуют
119	767214.55	1309591.43	данные отсутствуют	данные отсутствуют
120	767178.59	1309581.78	данные отсутствуют	данные отсутствуют

Государственный регистратор		ФГИС ЕГРН
полное наименование должности	подпись	инициалы, фамилия

М.П.

Земельный участок			
(вид объекта недвижимости)			
Лист №	Раздела 3.2	Всего листов раздела 3.2 : ____	Всего разделов: ____
Всего листов выписки: ____			
15.11.2021 № 99/2021/430785864			
Кадастровый номер:		02:17:000000:52(единое землепользование)	

Сведения о характерных точках границы земельного участка				
Система координат				
Зона №				
Номер точки	Координаты		Описание закрепления на местности	Средняя квадратическая погрешность определения координат характерных точек границ земельного участка, м
	X	Y		
1	2	3	4	5
121	767182.11	1309633.52	данные отсутствуют	данные отсутствуют
122	767162.8	1309664.22	данные отсутствуют	данные отсутствуют
123	767151.4	1309665.97	данные отсутствуют	данные отсутствуют
124	767138.25	1309636.15	данные отсутствуют	данные отсутствуют
125	767121.58	1309592.3	данные отсутствуют	данные отсутствуют
126	767094.39	1309577.39	данные отсутствуют	данные отсутствуют
127	767057.56	1309566.87	данные отсутствуют	данные отсутствуют
128	767018.09	1309580.9	данные отсутствуют	данные отсутствуют
129	767002.31	1309622.12	данные отсутствуют	данные отсутствуют
130	767015.46	1309681.76	данные отсутствуют	данные отсутствуют
131	767011.95	1309749.29	данные отсутствуют	данные отсутствуют
132	767036.51	1309800.16	данные отсутствуют	данные отсутствуют
133	767053.17	1309844.89	данные отсутствуют	данные отсутствуют
134	767051.42	1309942.24	данные отсутствуют	данные отсутствуют
135	767044.4	1309964.17	данные отсутствуют	данные отсутствуют

Государственный регистратор		ФГИС ЕГРН
полное наименование должности	подпись	инициалы, фамилия

М.П.

Раздел 3.2

Выписка из Единого государственного реестра недвижимости об объекте недвижимости
Описание местоположения земельного участка

Земельный участок			
(вид объекта недвижимости)			
Лист №	Раздела 3.2	Всего листов раздела 3.2 : ____	Всего разделов: ____
Всего листов выписки: ____			
15.11.2021 № 99/2021/430785864			
Кадастровый номер:		02:17:000000:52(единое землепользование)	

Сведения о характерных точках границы земельного участка				
Система координат				
Зона №				
Номер точки	Координаты		Описание закрепления на местности	Средняя квадратическая погрешность определения координат характерных точек границ земельного участка, м
	X	Y		
1	2	3	4	5
136	767035.63	1309971.18	данные отсутствуют	данные отсутствуют
137	767025.11	1309969.43	данные отсутствуют	данные отсутствуют
138	767012.83	1309956.27	данные отсутствуют	данные отсутствуют
139	767004.94	1309940.49	данные отсутствуют	данные отсутствуют
140	767001.43	1309879.97	данные отсутствуют	данные отсутствуют
141	767001.44	1309837	данные отсутствуют	данные отсутствуют
142	766958.45	1309748.41	данные отсутствуют	данные отсутствуют
143	766942.67	1309710.7	данные отсутствуют	данные отсутствуют
144	766933.9	1309678.25	данные отсутствуют	данные отсутствуют
145	766936.53	1309650.19	данные отсутствуют	данные отсутствуют
146	766932.14	1309617.74	данные отсутствуют	данные отсутствуют
147	766906.71	1309613.35	данные отсутствуют	данные отсутствуют
148	766919.87	1309764.2	данные отсутствуют	данные отсутствуют
149	766939.16	1309872.95	данные отсутствуют	данные отсутствуют
150	766968.98	1309975.57	данные отсутствуют	данные отсутствуют

Государственный регистратор		ФГИС ЕГРН
полное наименование должности	подпись	инициалы, фамилия

М.П.

Выписка из Единого государственного реестра недвижимости об объекте недвижимости
Описание местоположения земельного участка

Земельный участок			
(вид объекта недвижимости)			
Лист №	Раздела 3.2	Всего листов раздела 3.2 : ____	Всего разделов: ____
Всего листов выписки: ____			
15.11.2021 № 99/2021/430785864			
Кадастровый номер:		02:17:000000:52(единое землепользование)	

Сведения о характерных точках границы земельного участка				
Система координат				
Зона №				
Номер точки	Координаты		Описание закрепления на местности	Средняя квадратическая погрешность определения координат характерных точек границ земельного участка, м
	X	Y		
1	2	3	4	5
151	766978.63	1310001.88	данные отсутствуют	данные отсутствуют
152	766966.35	1310018.54	данные отсутствуют	данные отсутствуют
153	766942.67	1310017.66	данные отсутствуют	данные отсутствуют
154	766918.11	1309993.11	данные отсутствуют	данные отсутствуют
155	766884.78	1309875.58	данные отсутствуют	данные отсутствуют
156	766880.4	1309784.37	данные отсутствуют	данные отсутствуют
157	766865.49	1309680.88	данные отсутствуют	данные отсутствуют
158	766854.09	1309605.46	данные отсутствуют	данные отсутствуют
159	766843.56	1309583.53	данные отсутствуют	данные отсутствуют
160	766819.88	1309579.15	данные отсутствуют	данные отсутствуют
161	766809.36	1309597.57	данные отсутствуют	данные отсутствуют
162	766795.33	1309635.28	данные отсутствуют	данные отсутствуют
163	766768.14	1309691.41	данные отсутствуют	данные отсутствуют
164	766712.02	1309695.79	данные отсутствуют	данные отсутствуют
165	766692.71	1309699.3	данные отсутствуют	данные отсутствуют

Государственный регистратор		ФГИС ЕГРН
полное наименование должности	подпись	инициалы, фамилия

М.П.

Раздел 3.2

Выписка из Единого государственного реестра недвижимости об объекте недвижимости
Описание местоположения земельного участка

Земельный участок			
(вид объекта недвижимости)			
Лист №	Раздела 3.2	Всего листов раздела 3.2 : ____	Всего разделов: ____
Всего листов выписки: ____			
15.11.2021 № 99/2021/430785864			
Кадастровый номер:		02:17:000000:52(единое землепользование)	

Сведения о характерных точках границы земельного участка				
Система координат				
Зона №				
Номер точки	Координаты		Описание закрепления на местности	Средняя квадратическая погрешность определения координат характерных точек границ земельного участка, м
	X	Y		
1	2	3	4	5
166	766683.94	1309722.98	данные отсутствуют	данные отсутствуют
167	766676.93	1309775.6	данные отсутствуют	данные отсутствуют
168	766675.17	1309817.7	данные отсутствуют	данные отсутствуют
169	766683.94	1309858.92	данные отсутствуют	данные отсутствуют
170	766664.65	1309853.66	данные отсутствуют	данные отсутствуют
171	766640.09	1309816.82	данные отсутствуют	данные отсутствуют
172	766595.36	1309781.74	данные отсутствуют	данные отсутствуют
173	766583.08	1309801.04	данные отсутствуют	данные отсутствуют
174	766548.88	1309857.17	данные отсутствуют	данные отсутствуют
175	766603.26	1309903.65	данные отсутствуют	данные отсутствуют
176	766663.77	1309921.19	данные отсутствуют	данные отсутствуют
177	766690.08	1309920.31	данные отсутствуют	данные отсутствуют
178	766680.43	1309962.41	данные отсутствуют	данные отсутствуют
179	766626.06	1309979.95	данные отсутствуют	данные отсутствуют
180	766556.77	1309996.62	данные отсутствуют	данные отсутствуют

Государственный регистратор		ФГИС ЕГРН
полное наименование должности	подпись	инициалы, фамилия

М.П.

Выписка из Единого государственного реестра недвижимости об объекте недвижимости
Описание местоположения земельного участка

40

Земельный участок			
(вид объекта недвижимости)			
Лист №	Раздела 3.2	Всего листов раздела 3.2 : ____	Всего разделов: ____
Всего листов выписки: ____			
15.11.2021 № 99/2021/430785864			
Кадастровый номер:		02:17:000000:52(единое землепользование)	

Сведения о характерных точках границы земельного участка				
Система координат				
Зона №				
Номер точки	Координаты		Описание закрепления на местности	Средняя квадратическая погрешность определения координат характерных точек границ земельного участка, м
	X	Y		
1	2	3	4	5
181	766454.16	1309909.79	данные отсутствуют	данные отсутствуют
182	766450.65	1309922.94	данные отсутствуют	данные отсутствуют
183	766524.32	1310001	данные отсутствуют	данные отсутствуют
184	766368.21	1310015.91	данные отсутствуют	данные отсутствуют
185	766275.24	1310035.21	данные отсутствуют	данные отсутствуют
186	766192.8	1309997.49	данные отсутствуют	данные отсутствуют
187	766119.13	1309993.11	данные отсутствуют	данные отсутствуют
188	765972.67	1309980.83	данные отсутствуют	данные отсутствуют
189	765869.18	1310003.63	данные отсутствуют	данные отсутствуют
190	765747.27	1310003.63	данные отсутствуют	данные отсутствуют
191	765627.12	1309951.01	данные отсутствуют	данные отсутствуют
192	765454.34	1309812.44	данные отсутствуют	данные отсутствуют
193	765374.53	1309742.28	данные отсутствуют	данные отсутствуют
194	765343.83	1309693.16	данные отсутствуют	данные отсутствуют
195	765330.68	1309619.49	данные отсутствуют	данные отсутствуют

Государственный регистратор		ФГИС ЕГРН
полное наименование должности	подпись	инициалы, фамилия

М.П.

Раздел 3.2

Выписка из Единого государственного реестра недвижимости об объекте недвижимости
Описание местоположения земельного участка

Земельный участок			
(вид объекта недвижимости)			
Лист №	Раздела 3.2	Всего листов раздела 3.2 : ____	Всего разделов: ____
Всего листов выписки: ____			
15.11.2021 № 99/2021/430785864			
Кадастровый номер:		02:17:000000:52(единое землепользование)	

Сведения о характерных точках границы земельного участка				
Система координат				
Зона №				
Номер точки	Координаты		Описание закрепления на местности	Средняя квадратическая погрешность определения координат характерных точек границ земельного участка, м
	X	Y		
1	2	3	4	5
196	765184.21	1309521.26	данные отсутствуют	данные отсутствуют
197	765145.62	1309598.44	данные отсутствуют	данные отсутствуют
198	765136.85	1309637.91	данные отсутствуют	данные отсутствуют
199	765132.47	1309739.64	данные отсутствуют	данные отсутствуют
200	765163.17	1309748.41	данные отсутствуют	данные отсутствуют
201	765236.84	1309794.02	данные отсутствуют	данные отсутствуют
202	765254.38	1309803.67	данные отсутствуют	данные отсутствуют
203	765285.07	1309803.67	данные отсутствуют	данные отсутствуют
204	765354.36	1309852.78	данные отсутствуют	данные отсутствуют
205	765348.22	1309923.82	данные отсутствуют	данные отсутствуют
206	765382.42	1309954.52	данные отсутствуют	данные отсутствуют
207	765437.68	1309959.78	данные отсутствуют	данные отсутствуют
208	765500.82	1309978.2	данные отсутствуют	данные отсутствуют
209	765476.28	1310000.12	данные отсутствуют	данные отсутствуют
210	765407.86	1310023.8	данные отсутствуют	данные отсутствуют

Государственный регистратор		ФГИС ЕГРН
полное наименование должности	подпись	инициалы, фамилия

М.П.

20

Выписка из Единого государственного реестра недвижимости об объекте недвижимости
Описание местоположения земельного участка

Земельный участок			
(вид объекта недвижимости)			
Лист №	Раздела 3.2	Всего листов раздела 3.2 : ____	Всего разделов: ____
Всего листов выписки: ____			
15.11.2021 № 99/2021/430785864			
Кадастровый номер:		02:17:000000:52(единое землепользование)	

Сведения о характерных точках границы земельного участка				
Система координат				
Зона №				
Номер точки	Координаты		Описание закрепления на местности	Средняя квадратическая погрешность определения координат характерных точек границ земельного участка, м
	X	Y		
1	2	3	4	5
211	765341.2	1310063.27	данные отсутствуют	данные отсутствуют
212	765313.14	1310085.2	данные отсутствуют	данные отсутствуют
213	765264.9	1310095.72	данные отсутствуют	данные отсутствуют
214	765221.93	1310079.93	данные отсутствуют	данные отсутствуют
215	765184.21	1310079.06	данные отсутствуют	данные отсутствуют
216	765169.3	1310108.88	данные отсутствуют	данные отсутствуют
217	765151.76	1310159.74	данные отсутствуют	данные отсутствуют
218	765150.89	1310185.18	данные отсутствуют	данные отсутствуют
219	765171.94	1310242.19	данные отсутствуют	данные отсутствуют
220	765208.77	1310279.9	данные отсутствуют	данные отсутствуют
221	765249.11	1310275.51	данные отсутствуют	данные отсутствуют
222	765261.39	1310241.31	данные отсутствуют	данные отсутствуют
223	765323.66	1310184.3	данные отсутствуют	данные отсутствуют
224	765351.73	1310149.22	данные отсутствуют	данные отсутствуют
225	765355.24	1310133.43	данные отсутствуют	данные отсутствуют

Государственный регистратор		ФГИС ЕГРН
полное наименование должности	подпись	инициалы, фамилия

М.П.

Раздел 3.2

Выписка из Единого государственного реестра недвижимости об объекте недвижимости
Описание местоположения земельного участка

Земельный участок			
(вид объекта недвижимости)			
Лист №	Раздела 3.2	Всего листов раздела 3.2 : ____	Всего разделов: ____
Всего листов выписки: ____			
15.11.2021 № 99/2021/430785864			
Кадастровый номер:		02:17:000000:52(единое землепользование)	

Сведения о характерных точках границы земельного участка				
Система координат				
Зона №				
Номер точки	Координаты		Описание закрепления на местности	Средняя квадратическая погрешность определения координат характерных точек границ земельного участка, м
	X	Y		
1	2	3	4	5
226	765435.05	1310097.47	данные отсутствуют	данные отсутствуют
227	765499.95	1310084.32	данные отсутствуют	данные отсутствуют
228	765557.83	1310056.25	данные отсутствуют	данные отсутствуют
229	765587.65	1310036.96	данные отсутствуют	данные отсутствуют
230	765808.66	1310106.24	данные отсутствуют	данные отсутствуют
231	765817.43	1310141.33	данные отсутствуют	данные отсутствуют
232	765688.51	1310266.74	данные отсутствуют	данные отсутствуют
233	765585.02	1310299.19	данные отсутствуют	данные отсутствуют
234	765465.74	1310329.89	данные отсутствуют	данные отсутствуют
235	765420.14	1310374.62	данные отсутствуют	данные отсутствуют
236	765430.66	1310392.16	данные отсутствуют	данные отсутствуют
237	765494.68	1310369.36	данные отсутствуют	данные отсутствуют
238	765592.91	1310332.52	данные отсутствуют	данные отсутствуют
239	765625.36	1310321.12	данные отсутствуют	данные отсутствуют
240	765669.21	1310312.35	данные отсутствуют	данные отсутствуют

Государственный регистратор		ФГИС ЕГРН
полное наименование должности	подпись	инициалы, фамилия

М.П.

Земельный участок			
(вид объекта недвижимости)			
Лист №	Раздела 3.2	Всего листов раздела 3.2 : ____	Всего разделов: ____
Всего листов выписки: ____			
15.11.2021 № 99/2021/430785864			
Кадастровый номер:		02:17:000000:52(единое землепользование)	

Сведения о характерных точках границы земельного участка				
Система координат				
Зона №				
Номер точки	Координаты		Описание закрепления на местности	Средняя квадратическая погрешность определения координат характерных точек границ земельного участка, м
	X	Y		
1	2	3	4	5
241	765656.94	1310393.04	данные отсутствуют	данные отсутствуют
242	765641.15	1310418.47	данные отсутствуют	данные отсутствуют
243	765523.63	1310450.04	данные отсутствуют	данные отсутствуют
244	765441.19	1310461.44	данные отсутствуют	данные отсутствуют
245	765395.58	1310483.37	данные отсутствуют	данные отсутствуют
246	765344.71	1310483.37	данные отсутствуют	данные отсутствуют
247	765323.66	1310502.66	данные отсутствуют	данные отсутствуют
248	765261.39	1310659.65	данные отсутствуют	данные отсутствуют
249	765280.69	1310682.46	данные отсутствуют	данные отсутствуют
250	765283.32	1310657.9	данные отсутствуют	данные отсутствуют
251	765345.59	1310610.54	данные отсутствуют	данные отсутствуют
252	765396.46	1310588.61	данные отсутствуют	данные отсутствуют
253	765412.24	1310586.86	данные отсутствуют	данные отсутствуют
254	765437.68	1310617.56	данные отсутствуют	данные отсутствуют
255	765474.51	1310562.3	данные отсутствуют	данные отсутствуют

Государственный регистратор		ФГИС ЕГРН
полное наименование должности	подпись	инициалы, фамилия

М.П.

Раздел 3.2

Выписка из Единого государственного реестра недвижимости об объекте недвижимости
Описание местоположения земельного участка

Земельный участок			
(вид объекта недвижимости)			
Лист №	Раздела 3.2	Всего листов раздела 3.2 : ____	Всего разделов: ____
Всего листов выписки: ____			
15.11.2021 № 99/2021/430785864			
Кадастровый номер:		02:17:000000:52(единое землепользование)	

Сведения о характерных точках границы земельного участка				
Система координат				
Зона №				
Номер точки	Координаты		Описание закрепления на местности	Средняя квадратическая погрешность определения координат характерных точек границ земельного участка, м
	X	Y		
1	2	3	4	5
256	765522.75	1310516.7	данные отсутствуют	данные отсутствуют
257	765566.6	1310500.91	данные отсутствуют	данные отсутствуют
258	765616.59	1310496.53	данные отсутствуют	данные отсутствуют
259	765706.05	1310430.75	данные отсутствуют	данные отсутствуют
260	765741.13	1310315.86	данные отсутствуют	данные отсутствуют
261	765780.6	1310248.32	данные отсутствуют	данные отсутствуют
262	765914.78	1310122.03	данные отсутствуют	данные отсутствуют
263	765948.99	1310100.11	данные отсутствуют	данные отсутствуют
264	765980.56	1310095.72	данные отсутствуют	данные отсутствуют
265	765960.39	1310126.42	данные отсутствуют	данные отсутствуют
266	765916.54	1310157.11	данные отсутствуют	данные отсутствуют
267	765953.37	1310165.88	данные отсутствуют	данные отсутствуют
268	765997.23	1310141.33	данные отсутствуют	данные отсутствуют
269	766036.69	1310100.11	данные отсутствуют	данные отсутствуют
270	766131.41	1310093.97	данные отсутствуют	данные отсутствуют

Государственный регистратор		ФГИС ЕГРН
полное наименование должности	подпись	инициалы, фамилия

М.П.

Выписка из Единого государственного реестра недвижимости об объекте недвижимости
Описание местоположения земельного участка

Земельный участок			
(вид объекта недвижимости)			
Лист №	Раздела 3.2	Всего листов раздела 3.2 : ____	Всего разделов: ____
Всего листов выписки: ____			
15.11.2021 № 99/2021/430785864			
Кадастровый номер:		02:17:000000:52(единое землепользование)	

Сведения о характерных точках границы земельного участка				
Система координат				
Зона №				
Номер точки	Координаты		Описание закрепления на местности	Средняя квадратическая погрешность определения координат характерных точек границ земельного участка, м
	X	Y		
1	2	3	4	5
271	766197.19	1310100.98	данные отсутствуют	данные отсутствуют
272	766275.24	1310082.56	данные отсутствуют	данные отсутствуют
273	766341.9	1310076.43	данные отсутствуют	данные отсутствуют
274	766360.32	1310074.67	данные отсутствуют	данные отсутствуют
275	766355.05	1310100.11	данные отсутствуют	данные отсутствуют
276	766323.48	1310114.14	данные отсутствуют	данные отсутствуют
277	766312.96	1310129.05	данные отсутствуют	данные отсутствуют
278	766326.11	1310156.24	данные отсутствуют	данные отсутствуют
279	766352.42	1310149.22	данные отсутствуют	данные отсутствуют
280	766386.63	1310145.71	данные отсутствуют	данные отсутствуют
281	766429.6	1310129.05	данные отсутствуют	данные отсутствуют
282	766466.44	1310107.12	данные отсутствуют	данные отсутствуют
283	766533.97	1310065.9	данные отсутствуют	данные отсутствуют
284	766606.76	1310032.57	данные отсутствуют	данные отсутствуют
285	766669.03	1310029.07	данные отсутствуют	данные отсутствуют

Государственный регистратор		ФГИС ЕГРН
полное наименование должности	подпись	инициалы, фамилия

М.П.

Выписка из Единого государственного реестра недвижимости об объекте недвижимости
Описание местоположения земельного участка

Земельный участок			
(вид объекта недвижимости)			
Лист №	Раздела 3.2	Всего листов раздела 3.2 : ____	Всего разделов: ____
Всего листов выписки: ____			
15.11.2021 № 99/2021/430785864			
Кадастровый номер:		02:17:000000:52(единое землепользование)	

Сведения о характерных точках границы земельного участка				
Система координат				
Зона №				
Номер точки	Координаты		Описание закрепления на местности	Средняя квадратическая погрешность определения координат характерных точек границ земельного участка, м
	X	Y		
1	2	3	4	5
286	766676.93	1310050.11	данные отсутствуют	данные отсутствуют
287	766620.8	1310056.25	данные отсутствуют	данные отсутствуют
288	766583.08	1310066.78	данные отсутствуют	данные отсутствуют
289	766553.26	1310120.28	данные отсутствуют	данные отсутствуют
290	766510.3	1310192.19	данные отсутствуют	данные отсутствуют
291	766491	1310246.57	данные отсутствуют	данные отсутствуют
292	766439.25	1310284.28	данные отсутствуют	данные отсутствуют
293	766437.5	1310305.33	данные отсутствуют	данные отсутствуют
294	766454.16	1310307.96	данные отсутствуют	данные отсутствуют
295	766510.29	1310274.64	данные отсутствуют	данные отсутствуют
296	766559.4	1310219.38	данные отсутствуют	данные отсутствуют
297	766588.36	1310179.04	данные отсутствуют	данные отсутствуют
298	766614.66	1310101.86	данные отсутствуют	данные отсутствуют
299	766689.21	1310089.58	данные отсутствуют	данные отсутствуют
300	766764.63	1310108.88	данные отсутствуют	данные отсутствуют

Государственный регистратор		ФГИС ЕГРН
полное наименование должности	подпись	инициалы, фамилия

М.П.

Земельный участок			
(вид объекта недвижимости)			
Лист №	Раздела 3.2	Всего листов раздела 3.2 : ____	Всего разделов: ____
Всего листов выписки: ____			
15.11.2021 № 99/2021/430785864			
Кадастровый номер:		02:17:000000:52(единое землепользование)	

Сведения о характерных точках границы земельного участка				
Система координат				
Зона №				
Номер точки	Координаты		Описание закрепления на местности	Средняя квадратическая погрешность определения координат характерных точек границ земельного участка, м
	X	Y		
1	2	3	4	5
301	766772.52	1310086.95	данные отсутствуют	данные отсутствуют
302	766790.06	1310071.16	данные отсутствуют	данные отсутствуют
303	766806.73	1310058.01	данные отсутствуют	данные отсутствуют
304	766822.51	1310064.15	данные отсутствуют	данные отсутствуют
305	766822.51	1310106.24	данные отсутствуют	данные отсутствуют
306	766790.06	1310152.73	данные отсутствуют	данные отсутствуют
307	766825.15	1310179.92	данные отсутствуют	данные отсутствуют
308	766868.12	1310189.56	данные отсутствуют	данные отсутствуют
309	766880.4	1310154.48	данные отсутствуют	данные отсутствуют
310	766894.43	1310119.4	данные отсутствуют	данные отсутствуют
311	766920.74	1310120.28	данные отсутствуют	данные отсутствуют
312	766941.79	1310135.19	данные отсутствуют	данные отсутствуют
313	766963.72	1310148.34	данные отсутствуют	данные отсутствуют
314	766971.61	1310175.53	данные отсутствуют	данные отсутствуют
315	766980.38	1310202.72	данные отсутствуют	данные отсутствуют

Государственный регистратор		ФГИС ЕГРН
полное наименование должности	подпись	инициалы, фамилия

М.П.

Раздел 3.2

Выписка из Единого государственного реестра недвижимости об объекте недвижимости
Описание местоположения земельного участка

Земельный участок			
(вид объекта недвижимости)			
Лист №	Раздела 3.2	Всего листов раздела 3.2 : ____	Всего разделов: ____
Всего листов выписки: ____			
15.11.2021 № 99/2021/430785864			
Кадастровый номер:		02:17:000000:52(единое землепользование)	

Сведения о характерных точках границы земельного участка				
Система координат				
Зона №				
Номер точки	Координаты		Описание закрепления на местности	Средняя квадратическая погрешность определения координат характерных точек границ земельного участка, м
	X	Y		
1	2	3	4	5
316	767043.53	1310230.78	данные отсутствуют	данные отсутствуют
317	767051.42	1310209.73	данные отсутствуют	данные отсутствуют
318	767076.85	1310166.76	данные отсутствуют	данные отсутствуют
319	767104.04	1310172.9	данные отсутствуют	данные отсутствуют
320	767127.72	1310225.52	данные отсутствуют	данные отсутствуют
321	767194.38	1310286.04	данные отсутствуют	данные отсутствуют
322	767236.47	1310303.58	данные отсутствуют	данные отсутствуют
323	767308.39	1310322.87	данные отсутствуют	данные отсутствуют
324	767377.68	1310345.68	данные отсутствуют	данные отсутствуют
325	767461.87	1310355.32	данные отсутствуют	данные отсутствуют
326	767454.86	1310422.85	данные отсутствуют	данные отсутствуют
327	767341.72	1310397.42	данные отсутствуют	данные отсутствуют
328	767257.52	1310480.74	данные отсутствуют	данные отсутствуют
329	767228.58	1310540.38	данные отсутствуют	данные отсутствуют
330	767222.44	1310598.26	данные отсутствуют	данные отсутствуют

Государственный регистратор		ФГИС ЕГРН
полное наименование должности	подпись	инициалы, фамилия

М.П.

Выписка из Единого государственного реестра недвижимости об объекте недвижимости
Описание местоположения земельного участка

Земельный участок			
(вид объекта недвижимости)			
Лист №	Раздела 3.2	Всего листов раздела 3.2 : ____	Всего разделов: ____
Всего листов выписки: ____			
15.11.2021 № 99/2021/430785864			
Кадастровый номер:		02:17:000000:52(единое землепользование)	

Сведения о характерных точках границы земельного участка				
Система координат				
Зона №				
Номер точки	Координаты		Описание закрепления на местности	Средняя квадратическая погрешность определения координат характерных точек границ земельного участка, м
	X	Y		
1	2	3	4	5
331	767262.79	1310590.37	данные отсутствуют	данные отсутствуют
332	767311.02	1310543.01	данные отсутствуют	данные отсутствуют
333	767311.9	1310521.96	данные отсутствуют	данные отсутствуют
334	767365.4	1310484.25	данные отсутствуют	данные отсутствуют
335	767383.82	1310450.04	данные отсутствуют	данные отсутствуют
336	767485.55	1310465.83	данные отсутствуют	данные отсутствуют
337	767482.04	1310491.26	данные отсутствуют	данные отсутствуют
338	767560.1	1310516.7	данные отсутствуют	данные отсутствуют
339	767592.55	1310532.48	данные отсутствуют	данные отсутствуют
340	767600.44	1310617.56	данные отсутствуют	данные отсутствуют
341	767635.53	1310589.49	данные отсутствуют	данные отсутствуют
342	767639.03	1310550.9	данные отсутствуют	данные отсутствуют
343	767696.92	1310554.41	данные отсутствуют	данные отсутствуют
344	767750.42	1310584.23	данные отсутствуют	данные отсутствуют
345	767799.53	1310629.83	данные отсутствуют	данные отсутствуют

Государственный регистратор		ФГИС ЕГРН
полное наименование должности	подпись	инициалы, фамилия

М.П.

Раздел 3.2

Выписка из Единого государственного реестра недвижимости об объекте недвижимости
Описание местоположения земельного участка

Земельный участок			
(вид объекта недвижимости)			
Лист №	Раздела 3.2	Всего листов раздела 3.2 : ____	Всего разделов: ____
Всего листов выписки: ____			
15.11.2021 № 99/2021/430785864			
Кадастровый номер:		02:17:000000:52(единое землепользование)	

Сведения о характерных точках границы земельного участка				
Система координат				
Зона №				
Номер точки	Координаты		Описание закрепления на местности	Средняя квадратическая погрешность определения координат характерных точек границ земельного участка, м
	X	Y		
1	2	3	4	5
346	767819.7	1310689.47	данные отсутствуют	данные отсутствуют
347	767866.19	1310718.41	данные отсутствуют	данные отсутствуют
348	767911.79	1310732.45	данные отсутствуют	данные отсутствуют
349	767894.25	1310765.77	данные отсутствуют	данные отсутствуют
350	767856.54	1310739.46	данные отсутствуют	данные отсутствуют
351	767770.59	1310729.82	данные отсутствуют	данные отсутствуют
352	767679.38	1310714.03	данные отсутствуют	данные отсутствуют
353	767599.57	1310692.98	данные отсутствуют	данные отсутствуют
354	767546.07	1310714.03	данные отсутствуют	данные отсутствуют
355	767520.63	1310684.21	данные отсутствуют	данные отсутствуют
356	767492.57	1310685.96	данные отсутствуют	данные отсутствуют
357	767492.57	1310705.26	данные отсутствуют	данные отсутствуют
358	767514.49	1310742.09	данные отсутствуют	данные отсутствуют
359	767462.75	1310750.87	данные отсутствуют	данные отсутствуют
360	767436.44	1310724.55	данные отсутствуют	данные отсутствуют

Государственный регистратор		ФГИС ЕГРН
полное наименование должности	подпись	инициалы, фамилия

М.П.

Выписка из Единого государственного реестра недвижимости об объекте недвижимости
Описание местоположения земельного участка

46

Земельный участок			
(вид объекта недвижимости)			
Лист №	Раздела 3.2	Всего листов раздела 3.2 : ____	Всего разделов: ____
Всего листов выписки: ____			
15.11.2021 № 99/2021/430785864			
Кадастровый номер:		02:17:000000:52(единое землепользование)	

Сведения о характерных точках границы земельного участка				
Система координат				
Зона №				
Номер точки	Координаты		Описание закрепления на местности	Средняя квадратическая погрешность определения координат характерных точек границ земельного участка, м
	X	Y		
1	2	3	4	5
361	767416.27	1310699.12	данные отсутствуют	данные отсутствуют
362	767359.26	1310725.43	данные отсутствуют	данные отсутствуют
363	767352.24	1310739.46	данные отсутствуют	данные отсутствуют
364	767407.5	1310740.34	данные отсутствуют	данные отсутствуют
365	767409.25	1310756.13	данные отсутствуют	данные отсутствуют
366	767334.7	1310756.13	данные отсутствуют	данные отсутствуют
367	767180.34	1310863.13	данные отсутствуют	данные отсутствуют
368	767104.92	1310931.53	данные отсутствуют	данные отсутствуют
369	767017.22	1310931.53	данные отсутствуют	данные отсутствуют
370	766995.29	1310897.33	данные отсутствуют	данные отсутствуют
371	766898.83	1310830.68	данные отсутствуют	данные отсутствуют
372	766876.01	1310823.66	данные отсутствуют	данные отсутствуют
373	766866.37	1310838.57	данные отсутствуют	данные отсутствуют
374	766872.51	1310857.86	данные отсутствуют	данные отсутствуют
375	766885.66	1310860.49	данные отсутствуют	данные отсутствуют

Государственный регистратор		ФГИС ЕГРН
полное наименование должности	подпись	инициалы, фамилия

М.П.

Раздел 3.2

Выписка из Единого государственного реестра недвижимости об объекте недвижимости
Описание местоположения земельного участка

Земельный участок			
(вид объекта недвижимости)			
Лист №	Раздела 3.2	Всего листов раздела 3.2 : ____	Всего разделов: ____
Всего листов выписки: ____			
15.11.2021 № 99/2021/430785864			
Кадастровый номер:		02:17:000000:52(единое землепользование)	

Сведения о характерных точках границы земельного участка				
Система координат				
Зона №				
Номер точки	Координаты		Описание закрепления на местности	Средняя квадратическая погрешность определения координат характерных точек границ земельного участка, м
	X	Y		
1	2	3	4	5
376	766891.8	1310890.31	данные отсутствуют	данные отсутствуют
377	766913.73	1310895.58	данные отсутствуют	данные отсутствуют
378	766935.65	1310908.73	данные отсутствуют	данные отсутствуют
379	766956.7	1310918.38	данные отсутствуют	данные отсутствуют
380	766954.95	1310968.37	данные отсутствуют	данные отсутствуют
381	766959.33	1311006.96	данные отсутствуют	данные отсутствуют
382	766919.87	1311002.57	данные отсутствуют	данные отсутствуют
383	766870.75	1310992.93	данные отсутствуют	данные отсутствуют
384	766804.97	1310936.8	данные отсутствуют	данные отсутствуют
385	766774.28	1310936.8	данные отсутствуют	данные отсутствуют
386	766769.89	1310955.21	данные отсутствуют	данные отсутствуют
387	766797.09	1310959.6	данные отсутствуют	данные отсутствуют
388	766819.01	1310993.8	данные отсутствуют	данные отсутствуют
389	766818.13	1311001.7	данные отсутствуют	данные отсутствуют
390	766796.2	1311002.57	данные отсутствуют	данные отсутствуют

Государственный регистратор		ФГИС ЕГРН
полное наименование должности	подпись	инициалы, фамилия

М.П.

26

Выписка из Единого государственного реестра недвижимости об объекте недвижимости
Описание местоположения земельного участка

Земельный участок			
(вид объекта недвижимости)			
Лист №	Раздела 3.2	Всего листов раздела 3.2 : ____	Всего разделов: ____
Всего листов выписки: ____			
15.11.2021 № 99/2021/430785864			
Кадастровый номер:		02:17:000000:52(единое землепользование)	

Сведения о характерных точках границы земельного участка				
Система координат				
Зона №				
Номер точки	Координаты		Описание закрепления на местности	Средняя квадратическая погрешность определения координат характерных точек границ земельного участка, м
	X	Y		
1	2	3	4	5
391	766731.3	1311012.22	данные отсутствуют	данные отсутствуют
392	766661.14	1311020.99	данные отсутствуют	данные отсутствуют
393	766624.3	1311037.66	данные отсутствуют	данные отсутствуют
394	766587.47	1311032.39	данные отсутствуют	данные отсутствуют
395	766381.37	1310971	данные отсутствуют	данные отсутствуют
396	766319.1	1310931.53	данные отсутствуют	данные отсутствуют
397	766287.52	1310892.07	данные отсутствуют	данные отсутствуют
398	766282.26	1310842.95	данные отсутствуют	данные отсутствуют
399	766269.98	1310839.45	данные отсутствуют	данные отсутствуют
400	766251.56	1310864.88	данные отсутствуют	данные отсутствуют
401	766226.13	1310887.68	данные отсутствуют	данные отсутствуют
402	766168.25	1310861.37	данные отсутствуют	данные отсутствуют
403	766095.45	1310808.75	данные отсутствуют	данные отсутствуют
404	765913.91	1310700	данные отсутствуют	данные отсутствуют
405	765867.42	1310704.38	данные отсутствуют	данные отсутствуют

Государственный регистратор		ФГИС ЕГРН
полное наименование должности	подпись	инициалы, фамилия

М.П.

Выписка из Единого государственного реестра недвижимости об объекте недвижимости
Описание местоположения земельного участка

Земельный участок			
(вид объекта недвижимости)			
Лист №	Раздела 3.2	Всего листов раздела 3.2 : ____	Всего разделов: ____
Всего листов выписки: ____			
15.11.2021 № 99/2021/430785864			
Кадастровый номер:		02:17:000000:52(единое землепользование)	

Сведения о характерных точках границы земельного участка				
Система координат				
Зона №				
Номер точки	Координаты		Описание закрепления на местности	Средняя квадратическая погрешность определения координат характерных точек границ земельного участка, м
	X	Y		
1	2	3	4	5
406	765813.92	1310784.19	данные отсутствуют	данные отсутствуют
407	765738.5	1310970.12	данные отсутствуют	данные отсутствуют
408	765822.7	1311006.96	данные отсутствуют	данные отсутствуют
409	765911.28	1311109.57	данные отсутствуют	данные отсутствуют
410	766012.13	1311192.01	данные отсутствуют	данные отсутствуют
411	766127.03	1311207.8	данные отсутствуют	данные отсутствуют
412	766196.31	1311244.64	данные отсутствуют	данные отсутствуют
413	766231.39	1311242.88	данные отсутствуют	данные отсутствуют
414	766271.74	1311220.08	данные отсутствуют	данные отсутствуют
415	766356.81	1311167.46	данные отсутствуют	данные отсутствуют
416	766423.46	1311112.2	данные отсутствуют	данные отсутствуют
417	766468.19	1311069.23	данные отсутствуют	данные отсутствуют
418	766488.36	1311058.7	данные отсутствуют	данные отсутствуют
419	766564.67	1311086.77	данные отсутствуют	данные отсутствуют
420	766580.45	1311069.23	данные отсутствуют	данные отсутствуют

Государственный регистратор		ФГИС ЕГРН
полное наименование должности	подпись	инициалы, фамилия

М.П.

Земельный участок			
(вид объекта недвижимости)			
Лист №	Раздела 3.2	Всего листов раздела 3.2 : ____	Всего разделов: ____
Всего листов выписки: ____			
15.11.2021 № 99/2021/430785864			
Кадастровый номер:		02:17:000000:52(единое землепользование)	

Сведения о характерных точках границы земельного участка				
Система координат				
Зона №				
Номер точки	Координаты		Описание закрепления на местности	Средняя квадратическая погрешность определения координат характерных точек границ земельного участка, м
	X	Y		
1	2	3	4	5
421	766645.35	1311078	данные отсутствуют	данные отсутствуют
422	766719.9	1311064.84	данные отсутствуют	данные отсутствуют
423	766785.68	1311041.16	данные отсутствуют	данные отсутствуют
424	766840.05	1311062.21	данные отсутствуют	данные отсутствуют
425	766879.52	1311054.32	данные отсутствуют	данные отсутствуют
426	766881.28	1311082.38	данные отсутствуют	данные отсутствуют
427	766911.09	1311091.15	данные отсутствуют	данные отсутствуют
428	766956.7	1311090.28	данные отсутствуют	данные отсутствуют
429	766999.68	1311059.58	данные отсутствуют	данные отсутствуют
430	767046.16	1311006.08	данные отсутствуют	данные отсутствуют
431	767144.39	1310994.68	данные отсутствуют	данные отсутствуют
432	767205.78	1310956.97	данные отсутствуют	данные отсутствуют
433	767270.68	1310913.99	данные отсутствуют	данные отсутствуют
434	767379.43	1310838.57	данные отсутствуют	данные отсутствуют
435	767449.59	1310822.78	данные отсутствуют	данные отсутствуют

Государственный регистратор		ФГИС ЕГРН
полное наименование должности	подпись	инициалы, фамилия

М.П.

Раздел 3.2

Выписка из Единого государственного реестра недвижимости об объекте недвижимости
Описание местоположения земельного участка

Земельный участок			
(вид объекта недвижимости)			
Лист №	Раздела 3.2	Всего листов раздела 3.2 : ____	Всего разделов: ____
Всего листов выписки: ____			
15.11.2021 № 99/2021/430785864			
Кадастровый номер:		02:17:000000:52(единое землепользование)	

Сведения о характерных точках границы земельного участка				
Система координат				
Зона №				
Номер точки	Координаты		Описание закрепления на местности	Средняя квадратическая погрешность определения координат характерных точек границ земельного участка, м
	X	Y		
1	2	3	4	5
436	767534.67	1310786.82	данные отсутствуют	данные отсутствуют
437	767562.74	1310762.27	данные отсутствуют	данные отсутствуют
438	767653.94	1310766.65	данные отсутствуют	данные отсутствуют
439	767754.8	1310780.68	данные отсутствуют	данные отсутствуют
440	767803.04	1310782.44	данные отсутствуют	данные отсутствуют
441	767777.6	1310815.77	данные отсутствуют	данные отсутствуют
442	767790.76	1310839.45	данные отсутствуют	данные отсутствуют
443	767812.69	1310884.17	данные отсутствуют	данные отсутствуют
444	767777.6	1310919.26	данные отсутствуют	данные отсутствуют
445	767760.94	1310923.64	данные отсутствуют	данные отсутствуют
446	767758.31	1310943.81	данные отсутствуют	данные отсутствуют
447	767802.16	1310934.17	данные отсутствуют	данные отсутствуют
448	767862.68	1310940.3	данные отсутствуют	данные отсутствуют
449	767922.32	1310914.87	данные отсутствуют	данные отсутствуют
450	767962.66	1310942.06	данные отсутствуют	данные отсутствуют

Государственный регистратор		ФГИС ЕГРН
полное наименование должности	подпись	инициалы, фамилия

М.П.

Выписка из Единого государственного реестра недвижимости об объекте недвижимости
Описание местоположения земельного участка

Земельный участок			
(вид объекта недвижимости)			
Лист №	Раздела 3.2	Всего листов раздела 3.2 : ____	Всего разделов: ____
Всего листов выписки: ____			
15.11.2021 № 99/2021/430785864			
Кадастровый номер:		02:17:000000:52(единое землепользование)	

Сведения о характерных точках границы земельного участка				
Система координат				
Зона №				
Номер точки	Координаты		Описание закрепления на местности	Средняя квадратическая погрешность определения координат характерных точек границ земельного участка, м
	X	Y		
1	2	3	4	5
451	768023.17	1311016.61	данные отсутствуют	данные отсутствуют
452	768068.78	1311088.52	данные отсутствуют	данные отсутствуют
453	768152.1	1311224.46	данные отсутствуют	данные отсутствуют
454	768188.93	1311267.44	данные отсутствуют	данные отсутствуют
455	768270.5	1311286.73	данные отсутствуют	данные отсутствуют
456	768340.66	1311314.8	данные отсутствуют	данные отсутствуют
457	768378.37	1311341.99	данные отсутствуют	данные отсутствуют
458	768417.85	1311439.34	данные отсутствуют	данные отсутствуют
459	768431.87	1311476.17	данные отсутствуют	данные отсутствуют
460	768384.51	1311477.05	данные отсутствуют	данные отсутствуют
461	768344.17	1311451.62	данные отсутствуют	данные отсутствуют
462	768315.23	1311430.57	данные отсутствуют	данные отсутствуют
463	768232.79	1311429.69	данные отсутствуют	данные отсутствуют
464	768225.77	1311449.86	данные отсутствуют	данные отсутствуют
465	768269.62	1311455.12	данные отсутствуют	данные отсутствуют

Государственный регистратор		ФГИС ЕГРН
полное наименование должности	подпись	инициалы, фамилия

М.П.

Раздел 3.2

Выписка из Единого государственного реестра недвижимости об объекте недвижимости
Описание местоположения земельного участка

Земельный участок			
(вид объекта недвижимости)			
Лист №	Раздела 3.2	Всего листов раздела 3.2 : ____	Всего разделов: ____
Всего листов выписки: ____			
15.11.2021 № 99/2021/430785864			
Кадастровый номер:		02:17:000000:52(единое землепользование)	

Сведения о характерных точках границы земельного участка				
Система координат				
Зона №				
Номер точки	Координаты		Описание закрепления на местности	Средняя квадратическая погрешность определения координат характерных точек границ земельного участка, м
	X	Y		
1	2	3	4	5
466	768300.32	1311446.35	данные отсутствуют	данные отсутствуют
467	768327.51	1311477.93	данные отсутствуют	данные отсутствуют
468	768316.1	1311533.18	данные отсутствуют	данные отсутствуют
469	768271.37	1311592.82	данные отсутствуют	данные отсутствуют
470	768217	1311648.07	данные отсутствуют	данные отсутствуют
471	768119.65	1311651.58	данные отсутствуют	данные отсутствуют
472	768059.13	1311645.44	данные отсутствуют	данные отсутствуют
473	768028.44	1311634.92	данные отсутствуют	данные отсутствуют
474	767966.17	1311631.41	данные отсутствуют	данные отсутствуют
475	767918.81	1311653.33	данные отсутствуют	данные отсутствуют
476	767869.69	1311661.23	данные отсутствуют	данные отсутствуют
477	767782.87	1311617.37	данные отсутствуют	данные отсутствуют
478	767724.98	1311598.08	данные отсутствуют	данные отсутствуют
479	767681.13	1311555.11	данные отсутствуют	данные отсутствуют
480	767645.17	1311540.2	данные отсутствуют	данные отсутствуют

Государственный регистратор		ФГИС ЕГРН
полное наименование должности	подпись	инициалы, фамилия

М.П.

Земельный участок			
(вид объекта недвижимости)			
Лист №	Раздела 3.2	Всего листов раздела 3.2 : ____	Всего разделов: ____
Всего листов выписки: ____			
15.11.2021 № 99/2021/430785864			
Кадастровый номер:		02:17:000000:52(единое землепользование)	

Сведения о характерных точках границы земельного участка				
Система координат				
Зона №				
Номер точки	Координаты		Описание закрепления на местности	Средняя квадратическая погрешность определения координат характерных точек границ земельного участка, м
	X	Y		
1	2	3	4	5
481	767622.37	1311510.38	данные отсутствуют	данные отсутствуют
482	767576.76	1311498.1	данные отсутствуют	данные отсутствуют
483	767517.13	1311491.08	данные отсутствуют	данные отсутствуют
484	767468.01	1311469.16	данные отсутствуют	данные отсутствуют
485	767429.42	1311454.25	данные отсутствуют	данные отсутствуют
486	767375.05	1311451.62	данные отсутствуют	данные отсутствуют
487	767338.22	1311434.95	данные отсутствуют	данные отсутствуют
488	767332.95	1311418.29	данные отсутствуют	данные отсутствуют
489	767319.79	1311406.89	данные отсутствуют	данные отсутствуют
490	767305.76	1311392.85	данные отсутствуют	данные отсутствуют
491	767282.96	1311403.38	данные отсутствуют	данные отсутствуют
492	767283.83	1311433.2	данные отсутствуют	данные отсутствуют
493	767253.14	1311438.46	данные отсутствуют	данные отсутствуют
494	767233.84	1311420.92	данные отсутствуют	данные отсутствуют
495	767180.34	1311409.52	данные отсутствуют	данные отсутствуют

Государственный регистратор		ФГИС ЕГРН
полное наименование должности	подпись	инициалы, фамилия

М.П.

Раздел 3.2

Выписка из Единого государственного реестра недвижимости об объекте недвижимости
Описание местоположения земельного участка

Земельный участок			
(вид объекта недвижимости)			
Лист №	Раздела 3.2	Всего листов раздела 3.2 : ____	Всего разделов: ____
Всего листов выписки: ____			
15.11.2021 № 99/2021/430785864			
Кадастровый номер:		02:17:000000:52(единое землепользование)	

Сведения о характерных точках границы земельного участка				
Система координат				
Зона №				
Номер точки	Координаты		Описание закрепления на местности	Средняя квадратическая погрешность определения координат характерных точек границ земельного участка, м
	X	Y		
1	2	3	4	5
496	767151.4	1311399.87	данные отсутствуют	данные отсутствуют
497	767097.03	1311347.25	данные отсутствуют	данные отсутствуют
498	767059.31	1311313.04	данные отсутствуют	данные отсутствуют
499	767002.31	1311292	данные отсутствуют	данные отсутствуют
500	766930.39	1311271.82	данные отсутствуют	данные отсутствуют
501	766869.87	1311251.65	данные отсутствуют	данные отсутствуют
502	766849.7	1311236.74	данные отсутствуют	данные отсутствуют
503	766840.93	1311251.65	данные отсутствуют	данные отсутствуют
504	766897.06	1311270.95	данные отсутствуют	данные отсутствуют
505	766911.09	1311281.47	данные отсутствуют	данные отсутствуют
506	766989.15	1311306.9	данные отсутствуют	данные отсутствуют
507	767055.81	1311333.22	данные отсутствуют	данные отсутствуют
508	767112.81	1311410.39	данные отсутствуют	данные отсутствуют
509	767154.91	1311459.51	данные отсутствуют	данные отсутствуют
510	767178.59	1311470.91	данные отсутствуют	данные отсутствуют

Государственный регистратор		ФГИС ЕГРН
полное наименование должности	подпись	инициалы, фамилия

М.П.

Выписка из Единого государственного реестра недвижимости об объекте недвижимости
Описание местоположения земельного участка

Земельный участок			
(вид объекта недвижимости)			
Лист №	Раздела 3.2	Всего листов раздела 3.2 : ____	Всего разделов: ____
Всего листов выписки: ____			
15.11.2021 № 99/2021/430785864			
Кадастровый номер:		02:17:000000:52(единое землепользование)	

Сведения о характерных точках границы земельного участка				
Система координат				
Зона №				
Номер точки	Координаты		Описание закрепления на местности	Средняя квадратическая погрешность определения координат характерных точек границ земельного участка, м
	X	Y		
1	2	3	4	5
511	767177.71	1311495.47	данные отсутствуют	данные отсутствуют
512	767121.58	1311517.39	данные отсутствуют	данные отсутствуют
513	767061.07	1311541.95	данные отсутствуют	данные отсутствуют
514	766964.59	1311546.34	данные отсутствуют	данные отсутствуют
515	766904.96	1311536.69	данные отсутствуют	данные отсутствуют
516	766842.69	1311528.79	данные отсутствуют	данные отсутствуют
517	766838.3	1311534.06	данные отсутствуют	данные отсутствуют
518	766840.05	1311544.58	данные отсутствуют	данные отсутствуют
519	766854.96	1311548.97	данные отсутствуют	данные отсутствуют
520	766907.59	1311555.11	данные отсутствуют	данные отсутствуют
521	766947.93	1311570.02	данные отсутствуют	данные отсутствуют
522	767070.71	1311564.75	данные отсутствуют	данные отсутствуют
523	767132.11	1311535.81	данные отсутствуют	данные отсутствуют
524	767171.57	1311539.32	данные отсутствуют	данные отсутствуют
525	767197.88	1311541.95	данные отсутствуют	данные отсутствуют

Государственный регистратор		ФГИС ЕГРН
полное наименование должности	подпись	инициалы, фамилия

М.П.

Раздел 3.2

Выписка из Единого государственного реестра недвижимости об объекте недвижимости
Описание местоположения земельного участка

Земельный участок			
(вид объекта недвижимости)			
Лист №	Раздела 3.2	Всего листов раздела 3.2 : ____	Всего разделов: ____
Всего листов выписки: ____			
15.11.2021 № 99/2021/430785864			
Кадастровый номер:		02:17:000000:52(единое землепользование)	

Сведения о характерных точках границы земельного участка				
Система координат				
Зона №				
Номер точки	Координаты		Описание закрепления на местности	Средняя квадратическая погрешность определения координат характерных точек границ земельного участка, м
	X	Y		
1	2	3	4	5
526	767224.2	1311512.13	данные отсутствуют	данные отсутствуют
527	767239.98	1311514.76	данные отсутствуют	данные отсутствуют
528	767254.02	1311503.36	данные отсутствуют	данные отсутствуют
529	767285.59	1311473.54	данные отсутствуют	данные отсутствуют
530	767334.7	1311482.31	данные отсутствуют	данные отсутствуют
531	767439.95	1311490.21	данные отсутствуют	данные отсутствуют
532	767476.78	1311516.52	данные отсутствуют	данные отсутствуют
533	767576.76	1311534.06	данные отсутствуют	данные отсутствуют
534	767673.25	1311619.13	данные отсутствуют	данные отсутствуют
535	767622.37	1311666.49	данные отсутствуют	данные отсутствуют
536	767632.03	1311684.03	данные отсутствуют	данные отсутствуют
537	767667.98	1311657.72	данные отсутствуют	данные отсутствуют
538	767682.88	1311679.64	данные отсутствуют	данные отсутствуют
539	767717.97	1311672.63	данные отсутствуют	данные отсутствуют
540	767776.73	1311670.87	данные отсутствуют	данные отсутствуют

Государственный регистратор		ФГИС ЕГРН
полное наименование должности	подпись	инициалы, фамилия

М.П.

Земельный участок			
(вид объекта недвижимости)			
Лист №	Раздела 3.2	Всего листов раздела 3.2 : ____	Всего разделов: ____
Всего листов выписки: ____			
15.11.2021 № 99/2021/430785864			
Кадастровый номер:		02:17:000000:52(единое землепользование)	

Сведения о характерных точках границы земельного участка				
Система координат				
Зона №				
Номер точки	Координаты		Описание закрепления на местности	Средняя квадратическая погрешность определения координат характерных точек границ земельного участка, м
	X	Y		
1	2	3	4	5
541	767831.98	1311690.17	данные отсутствуют	данные отсутствуют
542	767796.9	1311765.59	данные отсутствуют	данные отсутствуют
543	767746.03	1311847.16	данные отсутствуют	данные отсутствуют
544	767724.98	1311879.61	данные отсутствуют	данные отсутствуют
545	767753.05	1311868.21	данные отсутствуют	данные отсутствуют
546	767759.19	1311893.64	данные отсутствуют	данные отсутствуют
547	767773.22	1311872.59	данные отсутствуют	данные отсутствуют
548	767791.64	1311856.81	данные отсутствуют	данные отсутствуют
549	767798.65	1311820.85	данные отсутствуют	данные отсутствуют
550	767830.23	1311761.21	данные отсутствуют	данные отсутствуют
551	767870.57	1311720.87	данные отсутствуют	данные отсутствуют
552	767939.86	1311692.8	данные отсутствуют	данные отсутствуют
553	767971.43	1311680.52	данные отсутствуют	данные отсутствуют
554	768046.85	1311684.03	данные отсутствуют	данные отсутствуют
555	768065.27	1311742.79	данные отсутствуют	данные отсутствуют

Государственный регистратор		ФГИС ЕГРН
полное наименование должности	подпись	инициалы, фамилия

М.П.

Раздел 3.2

Выписка из Единого государственного реестра недвижимости об объекте недвижимости
Описание местоположения земельного участка

Земельный участок			
(вид объекта недвижимости)			
Лист №	Раздела 3.2	Всего листов раздела 3.2 : ____	Всего разделов: ____
Всего листов выписки: ____			
15.11.2021 № 99/2021/430785864			
Кадастровый номер:		02:17:000000:52(единое землепользование)	

Сведения о характерных точках границы земельного участка				
Система координат				
Зона №				
Номер точки	Координаты		Описание закрепления на местности	Средняя квадратическая погрешность определения координат характерных точек границ земельного участка, м
	X	Y		
1	2	3	4	5
556	768076.67	1311739.28	данные отсутствуют	данные отсутствуют
557	768084.57	1311703.32	данные отсутствуют	данные отсутствуют
558	768114.39	1311688.41	данные отсутствуют	данные отсутствуют
559	768159.11	1311684.03	данные отсутствуют	данные отсутствуют
560	768117.02	1311756.82	данные отсутствуют	данные отсутствуют
561	768060.01	1311833.13	данные отсутствуют	данные отсутствуют
562	768038.08	1311850.67	данные отсутствуют	данные отсутствуют
563	768024.93	1311877.85	данные отсутствуют	данные отсутствуют
564	768051.24	1311898.9	данные отсутствуют	данные отсутствуют
565	768071.41	1311862.94	данные отсутствуют	данные отсутствуют
566	768138.07	1311834.88	данные отсутствуют	данные отсутствуют
567	768136.31	1311799.8	данные отсутствуют	данные отсутствуют
568	768155.61	1311757.7	данные отсутствуют	данные отсутствуют
569	768193.32	1311716.48	данные отсутствуют	данные отсутствуют
570	768289.79	1311659.47	данные отсутствуют	данные отсутствуют

Государственный регистратор		ФГИС ЕГРН
полное наименование должности	подпись	инициалы, фамилия

М.П.

Выписка из Единого государственного реестра недвижимости об объекте недвижимости
Описание местоположения земельного участка

Земельный участок			
(вид объекта недвижимости)			
Лист №	Раздела 3.2	Всего листов раздела 3.2 : ____	Всего разделов: ____
Всего листов выписки: ____			
15.11.2021 № 99/2021/430785864			
Кадастровый номер:		02:17:000000:52(единое землепользование)	

Сведения о характерных точках границы земельного участка				
Система координат				
Зона №				
Номер точки	Координаты		Описание закрепления на местности	Средняя квадратическая погрешность определения координат характерных точек границ земельного участка, м
	X	Y		
1	2	3	4	5
571	768322.24	1311616.5	данные отсутствуют	данные отсутствуют
572	768345.92	1311588.43	данные отсутствуют	данные отсутствуют
573	768376.62	1311555.98	данные отсутствуют	данные отсутствуют
574	768415.22	1311539.32	данные отсутствуют	данные отсутствуют
575	768471.34	1311534.06	данные отсутствуют	данные отсутствуют
576	768520.45	1311556.86	данные отсутствуют	данные отсутствуют
577	768546.76	1311620.01	данные отсутствуют	данные отсутствуют
578	768586.23	1311680.52	данные отсутствуют	данные отсутствуют
579	768664.29	1311755.07	данные отсутствуют	данные отсутствуют
580	768663.42	1311807.69	данные отсутствуют	данные отсутствуют
581	768669.79	1311818.13	данные отсутствуют	данные отсутствуют
582	768670.34	1311815.71	данные отсутствуют	данные отсутствуют
583	768670.35	1311815.69	данные отсутствуют	данные отсутствуют
584	768676.85	1311802.73	данные отсутствуют	данные отсутствуют
585	768676.87	1311802.7	данные отсутствуют	данные отсутствуют

Государственный регистратор		ФГИС ЕГРН
полное наименование должности	подпись	инициалы, фамилия

М.П.

Раздел 3.2

Выписка из Единого государственного реестра недвижимости об объекте недвижимости
Описание местоположения земельного участка

Земельный участок			
(вид объекта недвижимости)			
Лист №	Раздела 3.2	Всего листов раздела 3.2 : ____	Всего разделов: ____
Всего листов выписки: ____			
15.11.2021 № 99/2021/430785864			
Кадастровый номер:		02:17:000000:52(единое землепользование)	

Сведения о характерных точках границы земельного участка				
Система координат				
Зона №				
Номер точки	Координаты		Описание закрепления на местности	Средняя квадратическая погрешность определения координат характерных точек границ земельного участка, м
	X	Y		
1	2	3	4	5
586	768683	1311796.92	данные отсутствуют	данные отсутствуют
587	768683.02	1311796.91	данные отсутствуют	данные отсутствуют
588	768683.03	1311796.9	данные отсутствуют	данные отсутствуют
589	768690.61	1311794.45	данные отсутствуют	данные отсутствуют
590	768690.64	1311794.45	данные отсутствуют	данные отсутствуют
591	768697.3	1311795.25	данные отсутствуют	данные отсутствуют
592	768718.77	1311800.63	данные отсутствуют	данные отсутствуют
593	768720.41	1311800.98	данные отсутствуют	данные отсутствуют
594	768725.79	1311798.95	данные отсутствуют	данные отсутствуют
595	768728.35	1311795.84	данные отсутствуют	данные отсутствуют
596	768730.31	1311792.48	данные отсутствуют	данные отсутствуют
597	768729.74	1311787.92	данные отсутствуют	данные отсутствуют
598	768726.56	1311783.02	данные отсутствуют	данные отсутствуют
599	768722.66	1311780.84	данные отсутствуют	данные отсутствуют
600	768722.62	1311780.81	данные отсутствуют	данные отсутствуют

Государственный регистратор		ФГИС ЕГРН
полное наименование должности	подпись	инициалы, фамилия

М.П.

Земельный участок			
(вид объекта недвижимости)			
Лист №	Раздела 3.2	Всего листов раздела 3.2 : ____	Всего разделов: ____
Всего листов выписки: ____			
15.11.2021 № 99/2021/430785864			
Кадастровый номер:		02:17:000000:52(единое землепользование)	

Сведения о характерных точках границы земельного участка				
Система координат				
Зона №				
Номер точки	Координаты		Описание закрепления на местности	Средняя квадратическая погрешность определения координат характерных точек границ земельного участка, м
	X	Y		
1	2	3	4	5
601	768722.62	1311780.79	данные отсутствуют	данные отсутствуют
602	768721.21	1311776.87	данные отсутствуют	данные отсутствуют
603	768721.2	1311776.86	данные отсутствуют	данные отсутствуют
604	768719.34	1311766.45	данные отсутствуют	данные отсутствуют
605	768719.34	1311766.43	данные отсутствуют	данные отсутствуют
606	768719.39	1311759.76	данные отсутствуют	данные отсутствуют
607	768717.76	1311756.56	данные отсутствуют	данные отсутствуют
608	768715.96	1311753.21	данные отсутствуют	данные отсутствуют
609	768713.21	1311750.75	данные отсутствуют	данные отсутствуют
610	768701.59	1311746.65	данные отсутствуют	данные отсутствуют
611	768687.2	1311744.59	данные отсутствуют	данные отсутствуют
612	768687.16	1311744.58	данные отсутствуют	данные отсутствуют
613	768687.15	1311744.56	данные отсутствуют	данные отсутствуют
614	768683.54	1311740.9	данные отсутствуют	данные отсутствуют
615	768683.52	1311740.89	данные отсутствуют	данные отсутствуют

Государственный регистратор		ФГИС ЕГРН
полное наименование должности	подпись	инициалы, фамилия

М.П.

Раздел 3.2

Выписка из Единого государственного реестра недвижимости об объекте недвижимости
Описание местоположения земельного участка

Земельный участок			
(вид объекта недвижимости)			
Лист №	Раздела 3.2	Всего листов раздела 3.2 : ____	Всего разделов: ____
Всего листов выписки: ____			
15.11.2021 № 99/2021/430785864			
Кадастровый номер:		02:17:000000:52(единое землепользование)	

Сведения о характерных точках границы земельного участка				
Система координат				
Зона №				
Номер точки	Координаты		Описание закрепления на местности	Средняя квадратическая погрешность определения координат характерных точек границ земельного участка, м
	X	Y		
1	2	3	4	5
616	768683.51	1311740.86	данные отсутствуют	данные отсутствуют
617	768682.32	1311734.23	данные отсутствуют	данные отсутствуют
618	768682.32	1311734.21	данные отсутствуют	данные отсутствуют
619	768682.33	1311734.17	данные отсутствуют	данные отсутствуют
620	768689.87	1311720.47	данные отсутствуют	данные отсутствуют
621	768689.88	1311720.46	данные отсутствуют	данные отсутствуют
622	768700.15	1311706.07	данные отсутствуют	данные отсутствуют
623	768702.77	1311699.25	данные отсутствуют	данные отсутствуют
624	768702.88	1311698.24	данные отсутствуют	данные отсутствуют
625	768674.14	1311677.62	данные отсутствуют	данные отсутствуют
626	768675.38	1311632.74	данные отсутствуют	данные отсутствуют
627	768668.64	1311626.65	данные отсутствуют	данные отсутствуют
628	768668.63	1311626.64	данные отсутствуют	данные отсутствуют
629	768642.48	1311595.66	данные отсутствуют	данные отсутствуют
630	768642.47	1311595.65	данные отсутствуют	данные отсутствуют

Государственный регистратор		ФГИС ЕГРН
полное наименование должности	подпись	инициалы, фамилия

М.П.

Выписка из Единого государственного реестра недвижимости об объекте недвижимости
Описание местоположения земельного участка

Земельный участок			
(вид объекта недвижимости)			
Лист №	Раздела 3.2	Всего листов раздела 3.2 : ____	Всего разделов: ____
Всего листов выписки: ____			
15.11.2021 № 99/2021/430785864			
Кадастровый номер:		02:17:000000:52(единое землепользование)	

Сведения о характерных точках границы земельного участка				
Система координат				
Зона №				
Номер точки	Координаты		Описание закрепления на местности	Средняя квадратическая погрешность определения координат характерных точек границ земельного участка, м
	X	Y		
1	2	3	4	5
631	768639.1	1311589.92	данные отсутствуют	данные отсутствуют
632	768639.1	1311589.9	данные отсутствуют	данные отсутствуют
633	768636.35	1311582.77	данные отсутствуют	данные отсутствуют
634	768636.34	1311582.76	данные отсутствуют	данные отсутствуют
635	768633.64	1311571.75	данные отсутствуют	данные отсутствуют
636	768631.49	1311563.8	данные отсутствуют	данные отсутствуют
637	768624.78	1311553.24	данные отсутствуют	данные отсутствуют
638	768611.38	1311547.38	данные отсутствуют	данные отсутствуют
639	768594.48	1311533.11	данные отсутствуют	данные отсутствуют
640	768590.94	1311532.49	данные отсутствуют	данные отсутствуют
641	768587.01	1311534.52	данные отсутствуют	данные отсутствуют
642	768582.47	1311543.5	данные отсутствуют	данные отсутствуют
643	768582.44	1311543.53	данные отсутствуют	данные отсутствуют
644	768578.35	1311546.62	данные отсутствуют	данные отсутствуют
645	768578.32	1311546.64	данные отсутствуют	данные отсутствуют

Государственный регистратор		ФГИС ЕГРН
полное наименование должности	подпись	инициалы, фамилия

М.П.

Раздел 3.2

Выписка из Единого государственного реестра недвижимости об объекте недвижимости
Описание местоположения земельного участка

Земельный участок			
(вид объекта недвижимости)			
Лист №	Раздела 3.2	Всего листов раздела 3.2 : ____	Всего разделов: ____
Всего листов выписки: ____			
15.11.2021 № 99/2021/430785864			
Кадастровый номер:		02:17:000000:52(единое землепользование)	

Сведения о характерных точках границы земельного участка				
Система координат				
Зона №				
Номер точки	Координаты		Описание закрепления на местности	Средняя квадратическая погрешность определения координат характерных точек границ земельного участка, м
	X	Y		
1	2	3	4	5
646	768571.41	1311547.82	данные отсутствуют	данные отсутствуют
647	768571.39	1311547.82	данные отсутствуют	данные отсутствуют
648	768571.35	1311547.81	данные отсутствуют	данные отсутствуют
649	768564.59	1311544.8	данные отсутствуют	данные отсутствуют
650	768564.56	1311544.77	данные отсутствуют	данные отсутствуют
651	768560.12	1311538.43	данные отсутствуют	данные отсутствуют
652	768560.11	1311538.42	данные отсутствуют	данные отсутствуют
653	768557.57	1311532.06	данные отсутствуют	данные отсутствуют
654	768557.56	1311532.03	данные отсутствуют	данные отсутствуют
655	768558.2	1311525.05	данные отсутствуют	данные отсутствуют
656	768558.83	1311518.72	данные отсутствуют	данные отсутствуют
657	768558.83	1311509.85	данные отсутствуют	данные отсутствуют
658	768556.3	1311502.27	данные отсутствуют	данные отсутствуют
659	768555.78	1311500.43	данные отсутствуют	данные отсутствуют
660	768512.97	1311464.28	данные отсутствуют	данные отсутствуют

Государственный регистратор		ФГИС ЕГРН
полное наименование должности	подпись	инициалы, фамилия

М.П.

Земельный участок			
(вид объекта недвижимости)			
Лист №	Раздела 3.2	Всего листов раздела 3.2 : ____	Всего разделов: ____
Всего листов выписки: ____			
15.11.2021 № 99/2021/430785864			
Кадастровый номер:		02:17:000000:52(единое землепользование)	

Сведения о характерных точках границы земельного участка				
Система координат				
Зона №				
Номер точки	Координаты		Описание закрепления на местности	Средняя квадратическая погрешность определения координат характерных точек границ земельного участка, м
	X	Y		
1	2	3	4	5
661	768506.92	1311464.28	данные отсутствуют	данные отсутствуют
662	768500.58	1311464.28	данные отсутствуют	данные отсутствуют
663	768493.6	1311463.64	данные отсутствуют	данные отсутствуют
664	768487.28	1311464.91	данные отсутствуют	данные отсутствуют
665	768487.26	1311464.91	данные отсутствуют	данные отсутствуют
666	768487.24	1311464.91	данные отсутствуют	данные отсутствуют
667	768480.27	1311463	данные отсутствуют	данные отсутствуют
668	768480.25	1311462.99	данные отсутствуют	данные отсутствуют
669	768473.89	1311459.2	данные отсутствуют	данные отсутствуют
670	768473.88	1311459.19	данные отсутствуют	данные отсутствуют
671	768468.81	1311454.74	данные отсутствуют	данные отсутствуют
672	768468.79	1311454.71	данные отсутствуют	данные отсутствуют
673	768465.61	1311448.46	данные отсутствуют	данные отсутствуют
674	768462.1	1311446.44	данные отсутствуют	данные отсутствуют
675	768451.79	1311447.79	данные отсутствуют	данные отсутствуют

Государственный регистратор		ФГИС ЕГРН
полное наименование должности	подпись	инициалы, фамилия

М.П.

Раздел 3.2

Выписка из Единого государственного реестра недвижимости об объекте недвижимости
Описание местоположения земельного участка

Земельный участок			
(вид объекта недвижимости)			
Лист №	Раздела 3.2	Всего листов раздела 3.2 : ____	Всего разделов: ____
Всего листов выписки: ____			
15.11.2021 № 99/2021/430785864			
Кадастровый номер:		02:17:000000:52(единое землепользование)	

Сведения о характерных точках границы земельного участка				
Система координат				
Зона №				
Номер точки	Координаты		Описание закрепления на местности	Средняя квадратическая погрешность определения координат характерных точек границ земельного участка, м
	X	Y		
1	2	3	4	5
676	768446.73	1311451.57	данные отсутствуют	данные отсутствуют
677	768446.68	1311451.59	данные отсутствуют	данные отсутствуют
678	768446.65	1311451.58	данные отсутствуют	данные отсутствуют
679	768440.3	1311449.04	данные отсутствуют	данные отсутствуют
680	768440.28	1311449.04	данные отсутствуют	данные отсутствуют
681	768440.25	1311449	данные отсутствуют	данные отсутствуют
682	768437.72	1311442.01	данные отсутствуют	данные отсутствуют
683	768435.18	1311435.06	данные отсутствуют	данные отсутствуют
684	768429.49	1311430.01	данные отсутствуют	данные отсутствуют
685	768424.43	1311426.21	данные отсутствуют	данные отсутствуют
686	768419.36	1311422.41	данные отсутствуют	данные отсутствуют
687	768419.34	1311422.39	данные отсутствуют	данные отсутствуют
688	768416.27	1311418	данные отсутствуют	данные отсутствуют
689	768416.26	1311417.99	данные отсутствуют	данные отсутствуют
690	768416.25	1311417.95	данные отсутствуют	данные отсутствуют

Государственный регистратор		ФГИС ЕГРН
полное наименование должности	подпись	инициалы, фамилия

М.П.

Выписка из Единого государственного реестра недвижимости об объекте недвижимости
Описание местоположения земельного участка

Земельный участок			
(вид объекта недвижимости)			
Лист №	Раздела 3.2	Всего листов раздела 3.2 : ____	Всего разделов: ____
Всего листов выписки: ____			
15.11.2021 № 99/2021/430785864			
Кадастровый номер:		02:17:000000:52(единое землепользование)	

Сведения о характерных точках границы земельного участка				
Система координат				
Зона №				
Номер точки	Координаты		Описание закрепления на местности	Средняя квадратическая погрешность определения координат характерных точек границ земельного участка, м
	X	Y		
1	2	3	4	5
691	768416.25	1311417.93	данные отсутствуют	данные отсутствуют
692	768418.18	1311409.23	данные отсутствуют	данные отсутствуют
693	768414.85	1311403.64	данные отсутствуют	данные отсутствуют
694	768414.84	1311403.61	данные отсутствуют	данные отсутствуют
695	768412.98	1311396.98	данные отсутствуют	данные отсутствуют
696	768412.04	1311391.4	данные отсутствуют	данные отсутствуют
697	768411.39	1311383.1	данные отсутствуют	данные отсутствуют
698	768408.81	1311377.5	данные отсутствуют	данные отсутствуют
699	768408.8	1311377.46	данные отсутствуют	данные отсутствуют
700	768408.69	1311368.84	данные отсутствуют	данные отсутствуют
701	768406.97	1311363.68	данные отсутствуют	данные отсутствуют
702	768404.28	1311359.49	данные отсутствуют	данные отсутствуют
703	768399.22	1311354.2	данные отсутствуют	данные отсутствуют
704	768393.05	1311347.29	данные отсутствуют	данные отсутствуют
705	768393.04	1311347.27	данные отсутствуют	данные отсутствуют

Государственный регистратор		ФГИС ЕГРН
полное наименование должности	подпись	инициалы, фамилия

М.П.

Раздел 3.2

Выписка из Единого государственного реестра недвижимости об объекте недвижимости
Описание местоположения земельного участка

Земельный участок			
(вид объекта недвижимости)			
Лист №	Раздела 3.2	Всего листов раздела 3.2 : ____	Всего разделов: ____
Всего листов выписки: ____			
15.11.2021 № 99/2021/430785864			
Кадастровый номер:		02:17:000000:52(единое землепользование)	

Сведения о характерных точках границы земельного участка				
Система координат				
Зона №				
Номер точки	Координаты		Описание закрепления на местности	Средняя квадратическая погрешность определения координат характерных точек границ земельного участка, м
	X	Y		
1	2	3	4	5
706	768391.64	1311344.13	данные отсутствуют	данные отсутствуют
707	768391.63	1311344.11	данные отсутствуют	данные отсутствуют
708	768389.51	1311333.58	данные отсутствуют	данные отсутствуют
709	768386.35	1311326.32	данные отсутствуют	данные отсутствуют
710	768382.04	1311319.54	данные отсутствуют	данные отсутствуют
711	768376.55	1311314.25	данные отсутствуют	данные отсутствуют
712	768372.77	1311310.36	данные отсутствуют	данные отсутствуют
713	768368.12	1311305.29	данные отсутствуют	данные отсутствуют
714	768363.15	1311300.65	данные отсутствуют	данные отсутствуют
715	768363.13	1311300.63	данные отсутствуют	данные отсутствуют
716	768360.33	1311294.59	данные отсутствуют	данные отсутствуют
717	768356.78	1311289.96	данные отсутствуют	данные отсутствуют
718	768347.06	1311282.89	данные отсутствуют	данные отсутствуют
719	768343.31	1311280.37	данные отсутствуют	данные отсутствуют
720	768333.79	1311279.1	данные отсутствуют	данные отсутствуют

Государственный регистратор		ФГИС ЕГРН
полное наименование должности	подпись	инициалы, фамилия

М.П.

Земельный участок			
(вид объекта недвижимости)			
Лист №	Раздела 3.2	Всего листов раздела 3.2 : ____	Всего разделов: ____
Всего листов выписки: ____			
15.11.2021 № 99/2021/430785864			
Кадастровый номер:		02:17:000000:52(единое землепользование)	

Сведения о характерных точках границы земельного участка				
Система координат				
Зона №				
Номер точки	Координаты		Описание закрепления на местности	Средняя квадратическая погрешность определения координат характерных точек границ земельного участка, м
	X	Y		
1	2	3	4	5
721	768327.43	1311277.83	данные отсутствуют	данные отсутствуют
722	768327.41	1311277.82	данные отсутствуют	данные отсутствуют
723	768319.66	1311273.35	данные отсутствуют	данные отсутствуют
724	768319.62	1311273.32	данные отсутствуют	данные отсутствуют
725	768316.82	1311267.83	данные отсутствуют	данные отсутствуют
726	768311.37	1311265.37	данные отсутствуют	данные отсутствуют
727	768306.09	1311265.37	данные отсутствуют	данные отсутствуют
728	768299.09	1311265.37	данные отсутствуют	данные отсутствуют
729	768290.68	1311266.43	данные отсутствуют	данные отсутствуют
730	768290.64	1311266.43	данные отсутствуют	данные отсутствуют
731	768283.03	1311263.88	данные отсутствуют	данные отсутствуют
732	768283.02	1311263.87	данные отсутствуют	данные отсутствуют
733	768276.68	1311260.7	данные отсутствуют	данные отсутствуют
734	768269.7	1311257.54	данные отсутствуют	данные отсутствуют
735	768269.67	1311257.52	данные отсутствуют	данные отсутствуют

Государственный регистратор		ФГИС ЕГРН
полное наименование должности	подпись	инициалы, фамилия

М.П.

Раздел 3.2

Выписка из Единого государственного реестра недвижимости об объекте недвижимости
Описание местоположения земельного участка

Земельный участок			
(вид объекта недвижимости)			
Лист №	Раздела 3.2	Всего листов раздела 3.2 : ____	Всего разделов: ____
Всего листов выписки: ____			
15.11.2021 № 99/2021/430785864			
Кадастровый номер:		02:17:000000:52(единое землепользование)	

Сведения о характерных точках границы земельного участка				
Система координат				
Зона №				
Номер точки	Координаты		Описание закрепления на местности	Средняя квадратическая погрешность определения координат характерных точек границ земельного участка, м
	X	Y		
1	2	3	4	5
736	768264.6	1311251.16	данные отсутствуют	данные отсутствуют
737	768264.59	1311251.15	данные отсутствуют	данные отсутствуют
738	768258.94	1311238.65	данные отсутствуют	данные отсутствуют
739	768257.43	1311235.63	данные отсутствуют	данные отсутствуют
740	768254.52	1311229.72	данные отсутствуют	данные отсутствуют
741	768248.77	1311227.09	данные отсутствуют	данные отсутствуют
742	768248.76	1311227.08	данные отсутствуют	данные отсутствуют
743	768243.07	1311223.28	данные отсутствуют	данные отсутствуют
744	768236.09	1311220.11	данные отсутствуют	данные отсутствуют
745	768236.07	1311220.09	данные отсутствуют	данные отсутствуют
746	768231	1311215.02	данные отсутствуют	данные отсутствуют
747	768225.92	1311209.95	данные отсутствуют	данные отсутствуют
748	768220.84	1311203.61	данные отсутствуют	данные отсутствуют
749	768220.83	1311203.6	данные отсутствуют	данные отсутствуют
750	768217.03	1311197.25	данные отсутствуют	данные отсутствуют

Государственный регистратор		ФГИС ЕГРН
полное наименование должности	подпись	инициалы, фамилия

М.П.

Выписка из Единого государственного реестра недвижимости об объекте недвижимости
Описание местоположения земельного участка

Земельный участок			
(вид объекта недвижимости)			
Лист №	Раздела 3.2	Всего листов раздела 3.2 : ____	Всего разделов: ____
Всего листов выписки: ____			
15.11.2021 № 99/2021/430785864			
Кадастровый номер:		02:17:000000:52(единое землепользование)	

Сведения о характерных точках границы земельного участка				
Система координат				
Зона №				
Номер точки	Координаты		Описание закрепления на местности	Средняя квадратическая погрешность определения координат характерных точек границ земельного участка, м
	X	Y		
1	2	3	4	5
751	768213.22	1311190.91	данные отсутствуют	данные отсутствуют
752	768213.22	1311190.89	данные отсутствуют	данные отсутствуют
753	768210.68	1311184.56	данные отсутствуют	данные отсутствуют
754	768210.67	1311184.54	данные отсутствуют	данные отсутствуют
755	768210.04	1311177.56	данные отсутствуют	данные отсутствуют
756	768210.04	1311177.52	данные отсутствуют	данные отсутствуют
757	768211.94	1311171.17	данные отсутствуют	данные отсутствуют
758	768211.95	1311171.16	данные отсутствуют	данные отсутствуют
759	768215.12	1311164.19	данные отсутствуют	данные отсутствуют
760	768217.67	1311157.22	данные отсутствуют	данные отсутствуют
761	768217.67	1311157.2	данные отсутствуют	данные отсутствуют
762	768220.29	1311152.71	данные отсутствуют	данные отсутствуют
763	768195.9	1311122.97	данные отсутствуют	данные отсутствуют
764	768193.6	1311121.82	данные отсутствуют	данные отсутствуют
765	768187.89	1311118.66	данные отсутствуют	данные отсутствуют

Государственный регистратор		ФГИС ЕГРН
полное наименование должности	подпись	инициалы, фамилия

М.П.

Выписка из Единого государственного реестра недвижимости об объекте недвижимости
Описание местоположения земельного участка

Земельный участок			
(вид объекта недвижимости)			
Лист №	Раздела 3.2	Всего листов раздела 3.2 : ____	Всего разделов: ____
Всего листов выписки: ____			
15.11.2021 № 99/2021/430785864			
Кадастровый номер:		02:17:000000:52(единое землепользование)	

Сведения о характерных точках границы земельного участка				
Система координат				
Зона №				
Номер точки	Координаты		Описание закрепления на местности	Средняя квадратическая погрешность определения координат характерных точек границ земельного участка, м
	X	Y		
1	2	3	4	5
766	768181.57	1311116.76	данные отсутствуют	данные отсутствуют
767	768173.95	1311114.22	данные отсутствуют	данные отсутствуют
768	768173.94	1311114.21	данные отсутствуют	данные отсутствуют
769	768173.91	1311114.19	данные отсутствуют	данные отсутствуют
770	768168.84	1311108.49	данные отсутствуют	данные отсутствуют
771	768168.83	1311108.47	данные отсутствуют	данные отсутствуют
772	768166.29	1311101.52	данные отсутствуют	данные отсутствуют
773	768161.25	1311097.72	данные отсутствуют	данные отсутствуют
774	768161.22	1311097.7	данные отсутствуют	данные отсутствуют
775	768157.42	1311091.35	данные отсутствуют	данные отсутствуют
776	768152.34	1311083.11	данные отсутствуют	данные отсутствуют
777	768148.54	1311074.86	данные отсутствуют	данные отсутствуют
778	768148.53	1311074.84	данные отсутствуют	данные отсутствуют
779	768147.26	1311068.48	данные отсутствуют	данные отсутствуют
780	768147.26	1311068.46	данные отсутствуют	данные отсутствуют

Государственный регистратор		ФГИС ЕГРН
полное наименование должности	подпись	инициалы, фамилия

М.П.

Земельный участок			
(вид объекта недвижимости)			
Лист №	Раздела 3.2	Всего листов раздела 3.2 : ____	Всего разделов: ____
Всего листов выписки: ____			
15.11.2021 № 99/2021/430785864			
Кадастровый номер:		02:17:000000:52(единое землепользование)	

Сведения о характерных точках границы земельного участка				
Система координат				
Зона №				
Номер точки	Координаты		Описание закрепления на местности	Средняя квадратическая погрешность определения координат характерных точек границ земельного участка, м
	X	Y		
1	2	3	4	5
781	768147.26	1311066.6	данные отсутствуют	данные отсутствуют
782	768146.71	1311065.22	данные отсутствуют	данные отсутствуют
783	768074.17	1310989.77	данные отсутствуют	данные отсутствуют
784	767989.17	1310840.16	данные отсутствуют	данные отсутствуют
785	767928.49	1310715.93	данные отсутствуют	данные отсутствуют
786	767925.88	1310717.62	данные отсутствуют	данные отсутствуют
787	767925.85	1310717.63	данные отсутствуют	данные отсутствуют
788	767913.37	1310720.41	данные отсутствуют	данные отсутствуют
789	767913.35	1310720.41	данные отсутствуют	данные отсутствуют
790	767905.73	1310719.13	данные отсутствуют	данные отсутствуют
791	767905.7	1310719.12	данные отсутствуют	данные отсутствуют
792	767905.68	1310719.1	данные отсутствуют	данные отсутствуют
793	767900.61	1310714.03	данные отсутствуют	данные отсутствуют
794	767895.53	1310708.96	данные отсутствуют	данные отсутствуют
795	767895.52	1310708.95	данные отсутствуют	данные отсутствуют

Государственный регистратор		ФГИС ЕГРН
полное наименование должности	подпись	инициалы, фамилия

М.П.

Раздел 3.2

Выписка из Единого государственного реестра недвижимости об объекте недвижимости
Описание местоположения земельного участка

Земельный участок			
(вид объекта недвижимости)			
Лист №	Раздела 3.2	Всего листов раздела 3.2 : ____	Всего разделов: ____
Всего листов выписки: ____			
15.11.2021 № 99/2021/430785864			
Кадастровый номер:		02:17:000000:52(единое землепользование)	

Сведения о характерных точках границы земельного участка				
Система координат				
Зона №				
Номер точки	Координаты		Описание закрепления на местности	Средняя квадратическая погрешность определения координат характерных точек границ земельного участка, м
	X	Y		
1	2	3	4	5
796	767891.72	1310703.25	данные отсутствуют	данные отсутствуют
797	767888.2	1310698.51	данные отсутствуют	данные отсутствуют
798	767886.3	1310697.98	данные отсутствуют	данные отсутствуют
799	767871.53	1310703.28	данные отсутствуют	данные отсутствуют
800	767865.83	1310706.45	данные отсутствуют	данные отсутствуют
801	767865.79	1310706.46	данные отсутствуют	данные отсутствуют
802	767865.77	1310706.46	данные отсутствуют	данные отсутствуют
803	767859.43	1310705.19	данные отсутствуют	данные отсутствуют
804	767859.41	1310705.18	данные отсутствуют	данные отсутствуют
805	767853.06	1310702	данные отсутствуют	данные отсутствуют
806	767853.02	1310701.96	данные отсутствуют	данные отсутствуют
807	767849.22	1310694.98	данные отсутствуют	данные отсутствуют
808	767849.21	1310694.94	данные отсутствуют	данные отсутствуют
809	767849.84	1310686.08	данные отсутствуют	данные отсутствуют
810	767846.68	1310680.41	данные отсутствуют	данные отсутствуют

Государственный регистратор		ФГИС ЕГРН
полное наименование должности	подпись	инициалы, фамилия

М.П.

Выписка из Единого государственного реестра недвижимости об объекте недвижимости
Описание местоположения земельного участка

Земельный участок			
(вид объекта недвижимости)			
Лист №	Раздела 3.2	Всего листов раздела 3.2 : ____	Всего разделов: ____
Всего листов выписки: ____			
15.11.2021 № 99/2021/430785864			
Кадастровый номер:		02:17:000000:52(единое землепользование)	

Сведения о характерных точках границы земельного участка				
Система координат				
Зона №				
Номер точки	Координаты		Описание закрепления на местности	Средняя квадратическая погрешность определения координат характерных точек границ земельного участка, м
	X	Y		
1	2	3	4	5
811	767843.52	1310674.71	данные отсутствуют	данные отсутствуют
812	767837.19	1310668.39	данные отсутствуют	данные отсутствуют
813	767832.12	1310663.94	данные отсутствуют	данные отсутствуют
814	767832.1	1310663.92	данные отсутствуют	данные отсутствуют
815	767828.93	1310658.22	данные отсутствуют	данные отсутствуют
816	767828.92	1310658.18	данные отсутствуют	данные отсутствуют
817	767828.92	1310658.16	данные отсутствуют	данные отсутствуют
818	767830.18	1310651.18	данные отсутствуют	данные отсутствуют
819	767830.19	1310651.16	данные отсутствуют	данные отсутствуют
820	767830.21	1310651.13	данные отсутствуют	данные отсутствуют
821	767835.28	1310646.69	данные отсутствуют	данные отсутствуют
822	767840.34	1310639.74	данные отсутствуют	данные отсутствуют
823	767841.6	1310633.44	данные отсутствуют	данные отсутствуют
824	767839.7	1310625.84	данные отсутствуют	данные отсутствуют
825	767839.7	1310625.82	данные отсутствуют	данные отсутствуют

Государственный регистратор		ФГИС ЕГРН
полное наименование должности	подпись	инициалы, фамилия

М.П.

Раздел 3.2

Выписка из Единого государственного реестра недвижимости об объекте недвижимости
Описание местоположения земельного участка

Земельный участок			
(вид объекта недвижимости)			
Лист №	Раздела 3.2	Всего листов раздела 3.2 : ____	Всего разделов: ____
Всего листов выписки: ____			
15.11.2021 № 99/2021/430785864			
Кадастровый номер:		02:17:000000:52(единое землепользование)	

Сведения о характерных точках границы земельного участка				
Система координат				
Зона №				
Номер точки	Координаты		Описание закрепления на местности	Средняя квадратическая погрешность определения координат характерных точек границ земельного участка, м
	X	Y		
1	2	3	4	5
826	767839.7	1310625.8	данные отсутствуют	данные отсутствуют
827	767840.87	1310619.37	данные отсутствуют	данные отсутствуют
828	767840.88	1310619.35	данные отсутствуют	данные отсутствуют
829	767840.9	1310619.31	данные отсутствуют	данные отсутствуют
830	767844.79	1310617.05	данные отсутствуют	данные отсутствуют
831	767844.84	1310617.04	данные отсутствуют	данные отсутствуют
832	767861.56	1310617.25	данные отсутствуют	данные отсутствуют
833	767868.92	1310615.6	данные отсутствуют	данные отсутствуют
834	767874.61	1310611.18	данные отсутствуют	данные отсутствуют
835	767879.02	1310606.14	данные отсутствуют	данные отсутствуют
836	767880.92	1310597.91	данные отсутствуют	данные отсутствуют
837	767880.6	1310592.53	данные отсутствуют	данные отсутствуют
838	767876.19	1310582.4	данные отсутствуют	данные отсутствуют
839	767876.18	1310582.36	данные отсутствуют	данные отсутствуют
840	767876.19	1310582.32	данные отсутствуют	данные отсутствуют

Государственный регистратор		ФГИС ЕГРН
полное наименование должности	подпись	инициалы, фамилия

М.П.

Земельный участок			
(вид объекта недвижимости)			
Лист №	Раздела 3.2	Всего листов раздела 3.2 : ____	Всего разделов: ____
Всего листов выписки: ____			
15.11.2021 № 99/2021/430785864			
Кадастровый номер:		02:17:000000:52(единое землепользование)	

Сведения о характерных точках границы земельного участка				
Система координат				
Зона №				
Номер точки	Координаты		Описание закрепления на местности	Средняя квадратическая погрешность определения координат характерных точек границ земельного участка, м
	X	Y		
1	2	3	4	5
841	767876.2	1310582.31	данные отсутствуют	данные отсутствуют
842	767878.25	1310579.29	данные отсутствуют	данные отсутствуют
843	767878.27	1310579.26	данные отсутствуют	данные отсутствуют
844	767878.29	1310579.25	данные отсутствуют	данные отсутствуют
845	767886.71	1310576.55	данные отсутствуют	данные отсутствуют
846	767886.74	1310576.55	данные отсутствуют	данные отсутствуют
847	767886.78	1310576.56	данные отсутствуют	данные отсутствуют
848	767891.83	1310578.82	данные отсутствуют	данные отсутствуют
849	767891.85	1310578.83	данные отсутствуют	данные отсутствуют
850	767897.31	1310583.47	данные отсутствуют	данные отсутствуют
851	767902.62	1310587.08	данные отсутствуют	данные отсутствуют
852	767902.63	1310587.09	данные отсутствуют	данные отсутствуют
853	767907.7	1310592.14	данные отсутствуют	данные отсутствуют
854	767910.25	1310593.16	данные отсутствуют	данные отсутствуют
855	767938.17	1310527.35	данные отсутствуют	данные отсутствуют

Государственный регистратор		ФГИС ЕГРН
полное наименование должности	подпись	инициалы, фамилия

М.П.

Раздел 3.2

Выписка из Единого государственного реестра недвижимости об объекте недвижимости
Описание местоположения земельного участка

Земельный участок			
(вид объекта недвижимости)			
Лист №	Раздела 3.2	Всего листов раздела 3.2 : ____	Всего разделов: ____
Всего листов выписки: ____			
15.11.2021 № 99/2021/430785864			
Кадастровый номер:		02:17:000000:52(единое землепользование)	

Сведения о характерных точках границы земельного участка				
Система координат				
Зона №				
Номер точки	Координаты		Описание закрепления на местности	Средняя квадратическая погрешность определения координат характерных точек границ земельного участка, м
	X	Y		
1	2	3	4	5
856	767962.42	1310465	данные отсутствуют	данные отсутствуют
857	767961.45	1310460.34	данные отсутствуют	данные отсутствуют
858	767961.45	1310460.32	данные отсутствуют	данные отсутствуют
859	767961.45	1310453.34	данные отсутствуют	данные отсутствуют
860	767961.45	1310453.32	данные отсутствуют	данные отсутствуют
861	767963.36	1310444.44	данные отсутствуют	данные отсутствуют
862	767965.89	1310436.82	данные отсутствуют	данные отсутствуют
863	767965.9	1310436.81	данные отсутствуют	данные отсутствуют
864	767965.91	1310436.8	данные отсутствуют	данные отсутствуют
865	767970.35	1310430.46	данные отсутствуют	данные отсутствуют
866	767970.36	1310430.44	данные отсутствуют	данные отсутствуют
867	767976.7	1310425.37	данные отсутствуют	данные отсутствуют
868	767976.72	1310425.36	данные отсутствуют	данные отсутствуют
869	767978.04	1310424.84	данные отсутствуют	данные отсутствуют
870	767985.77	1310404.95	данные отсутствуют	данные отсутствуют

Государственный регистратор		ФГИС ЕГРН
полное наименование должности	подпись	инициалы, фамилия

М.П.

Выписка из Единого государственного реестра недвижимости об объекте недвижимости
Описание местоположения земельного участка

Земельный участок			
(вид объекта недвижимости)			
Лист №	Раздела 3.2	Всего листов раздела 3.2 : ____	Всего разделов: ____
Всего листов выписки: ____			
15.11.2021 № 99/2021/430785864			
Кадастровый номер:		02:17:000000:52(единое землепользование)	

Сведения о характерных точках границы земельного участка				
Система координат				
Зона №				
Номер точки	Координаты		Описание закрепления на местности	Средняя квадратическая погрешность определения координат характерных точек границ земельного участка, м
	X	Y		
1	2	3	4	5
871	768007.81	1310363.45	данные отсутствуют	данные отсутствуют
872	768007.76	1310363.34	данные отсутствуют	данные отсутствуют
873	768007.75	1310363.3	данные отсутствуют	данные отсутствуют
874	768007.76	1310363.28	данные отсутствуют	данные отсутствуют
875	768009.66	1310353.76	данные отсутствуют	данные отсутствуют
876	768009.67	1310353.74	данные отсутствуют	данные отсутствуют
877	768013.47	1310346.12	данные отсутствуют	данные отсутствуют
878	768017.9	1310339.15	данные отсутствуют	данные отсутствуют
879	768019.16	1310332.85	данные отсутствуют	данные отсутствуют
880	768017.89	1310325.26	данные отсутствуют	данные отсутствуют
881	768017.89	1310325.24	данные отсутствуют	данные отсутствуют
882	768018.53	1310317.62	данные отсутствуют	данные отсутствуют
883	768018.53	1310317.6	данные отсутствуют	данные отсутствуют
884	768020.43	1310311.27	данные отсутствуют	данные отсутствуют
885	768020.44	1310311.26	данные отсутствуют	данные отсутствуют

Государственный регистратор		ФГИС ЕГРН
полное наименование должности	подпись	инициалы, фамилия

М.П.

Раздел 3.2

Выписка из Единого государственного реестра недвижимости об объекте недвижимости
Описание местоположения земельного участка

Земельный участок			
(вид объекта недвижимости)			
Лист №	Раздела 3.2	Всего листов раздела 3.2 : ____	Всего разделов: ____
Всего листов выписки: ____			
15.11.2021 № 99/2021/430785864			
Кадастровый номер:		02:17:000000:52(единое землепользование)	

Сведения о характерных точках границы земельного участка				
Система координат				
Зона №				
Номер точки	Координаты		Описание закрепления на местности	Средняя квадратическая погрешность определения координат характерных точек границ земельного участка, м
	X	Y		
1	2	3	4	5
886	768024.25	1310304.89	данные отсутствуют	данные отсутствуют
887	768024.28	1310304.86	данные отсутствуют	данные отсутствуют
888	768024.3	1310304.86	данные отсутствуют	данные отсутствуют
889	768031.26	1310302.34	данные отсутствуют	данные отсутствуют
890	768037.57	1310298.55	данные отсутствуют	данные отсутствуют
891	768042	1310290.33	данные отсутствуют	данные отсутствуют
892	768045.16	1310280.82	данные отсутствуют	данные отсутствуют
893	768045.17	1310280.81	данные отсутствуют	данные отсутствуют
894	768048.34	1310274.47	данные отсутствуют	данные отсутствуют
895	768048.35	1310274.45	данные отсутствуют	данные отсутствуют
896	768053.43	1310268.1	данные отсутствуют	данные отсутствуют
897	768053.44	1310268.09	данные отсутствуют	данные отсутствуют
898	768059.15	1310263.02	данные отсутствуют	данные отсутствуют
899	768059.16	1310263.01	данные отсутствуют	данные отсутствуют
900	768065.5	1310259.22	данные отсутствуют	данные отсутствуют

Государственный регистратор		ФГИС ЕГРН
полное наименование должности	подпись	инициалы, фамилия

М.П.

Земельный участок			
(вид объекта недвижимости)			
Лист №	Раздела 3.2	Всего листов раздела 3.2 : ____	Всего разделов: ____
Всего листов выписки: ____			
15.11.2021 № 99/2021/430785864			
Кадастровый номер:		02:17:000000:52(единое землепользование)	

Сведения о характерных точках границы земельного участка				
Система координат				
Зона №				
Номер точки	Координаты		Описание закрепления на местности	Средняя квадратическая погрешность определения координат характерных точек границ земельного участка, м
	X	Y		
1	2	3	4	5
901	768065.52	1310259.22	данные отсутствуют	данные отсутствуют
902	768073.74	1310256.03	данные отсутствуют	данные отсутствуют
903	768076.26	1310253.52	данные отсутствуют	данные отсутствуют
904	768086.4	1310244.64	данные отсутствуют	данные отсутствуют
905	768093.99	1310233.25	данные отсутствуют	данные отсутствуют
906	768093.99	1310220.61	данные отсутствуют	данные отсутствуют
907	765258.93	1309684.01	данные отсутствуют	данные отсутствуют
908	765208.07	1309741.56	данные отсутствуют	данные отсутствуют
909	765137.41	1309655.12	данные отсутствуют	данные отсутствуют
910	765165.66	1309566.89	данные отсутствуют	данные отсутствуют
911	771572.37	1315541.8	данные отсутствуют	данные отсутствуют
912	771616.7	1315576.76	данные отсутствуют	данные отсутствуют
913	771660.05	1315599.46	данные отсутствуют	данные отсутствуют
914	771691.51	1315629.95	данные отсутствуют	данные отсутствуют
915	771544.59	1315532.78	данные отсутствуют	данные отсутствуют

Государственный регистратор		ФГИС ЕГРН
полное наименование должности	подпись	инициалы, фамилия

М.П.

Раздел 3.2

Выписка из Единого государственного реестра недвижимости об объекте недвижимости
Описание местоположения земельного участка

Земельный участок			
(вид объекта недвижимости)			
Лист №	Раздела 3.2	Всего листов раздела 3.2 : ____	Всего разделов: ____
Всего листов выписки: ____			
15.11.2021 № 99/2021/430785864			
Кадастровый номер:		02:17:000000:52(единое землепользование)	

Сведения о характерных точках границы земельного участка				
Система координат				
Зона №				
Номер точки	Координаты		Описание закрепления на местности	Средняя квадратическая погрешность определения координат характерных точек границ земельного участка, м
	X	Y		
1	2	3	4	5
916	771549.68	1315534.87	данные отсутствуют	данные отсутствуют
917	771571.58	1315541.61	данные отсутствуют	данные отсутствуют
918	768713.07	1313292.34	данные отсутствуют	данные отсутствуют
919	768708.13	1313295.03	данные отсутствуют	данные отсутствуют
920	768708.11	1313295.04	данные отсутствуют	данные отсутствуют
921	768700.57	1313297.1	данные отсутствуют	данные отсутствуют
922	768693.71	1313298.48	данные отсутствуют	данные отсутствуют
923	768685.48	1313299.84	данные отсутствуют	данные отсутствуют
924	768678.63	1313301.21	данные отсутствуют	данные отсутствуют
925	768670.41	1313303.27	данные отсутствуют	данные отсутствуют
926	768661.54	1313308.04	данные отсутствуют	данные отсутствуют
927	768657.45	1313316.91	данные отсутствуют	данные отсутствуют
928	768655.39	1313326.49	данные отсутствуют	данные отсутствуют
929	768655.39	1313335.4	данные отсутствуют	данные отсутствуют
930	768655.39	1313344.31	данные отсутствуют	данные отсутствуют

Государственный регистратор		ФГИС ЕГРН
полное наименование должности	подпись	инициалы, фамилия

М.П.

Выписка из Единого государственного реестра недвижимости об объекте недвижимости
Описание местоположения земельного участка

Земельный участок			
(вид объекта недвижимости)			
Лист №	Раздела 3.2	Всего листов раздела 3.2 : ____	Всего разделов: ____
Всего листов выписки: ____			
15.11.2021 № 99/2021/430785864			
Кадастровый номер:		02:17:000000:52(единое землепользование)	

Сведения о характерных точках границы земельного участка				
Система координат				
Зона №				
Номер точки	Координаты		Описание закрепления на местности	Средняя квадратическая погрешность определения координат характерных точек границ земельного участка, м
	X	Y		
1	2	3	4	5
931	768656.07	1313354.59	данные отсутствуют	данные отсутствуют
932	768656.07	1313364.2	данные отсутствуют	данные отсутствуют
933	768656.07	1313364.22	данные отсутствуют	данные отсутствуют
934	768653.33	1313373.82	данные отсутствуют	данные отсутствуют
935	768651.96	1313382.7	данные отсутствуют	данные отсутствуют
936	768656.06	1313391.58	данные отсутствуют	данные отсутствуют
937	768656.07	1313391.62	данные отсутствуют	данные отсутствуют
938	768655.39	1313401.23	данные отсутствуют	данные отсутствуют
939	768655.38	1313401.25	данные отсутствуют	данные отсутствуют
940	768652.64	1313408.79	данные отсутствуют	данные отсутствуют
941	768648.53	1313418.38	данные отсутствуют	данные отсутствуют
942	768647.85	1313425.22	данные отсутствуют	данные отсутствуют
943	768649.22	1313434.12	данные отсутствуют	данные отсутствуют
944	768650.59	1313441.65	данные отсутствуют	данные отсутствуют
945	768653.32	1313451.22	данные отсутствуют	данные отсутствуют

Государственный регистратор		ФГИС ЕГРН
полное наименование должности	подпись	инициалы, фамилия

М.П.

Раздел 3.2

Выписка из Единого государственного реестра недвижимости об объекте недвижимости
Описание местоположения земельного участка

Земельный участок			
(вид объекта недвижимости)			
Лист №	Раздела 3.2	Всего листов раздела 3.2 : ____	Всего разделов: ____
Всего листов выписки: ____			
15.11.2021 № 99/2021/430785864			
Кадастровый номер:		02:17:000000:52(единое землепользование)	

Сведения о характерных точках границы земельного участка				
Система координат				
Зона №				
Номер точки	Координаты		Описание закрепления на местности	Средняя квадратическая погрешность определения координат характерных точек границ земельного участка, м
	X	Y		
1	2	3	4	5
946	768661.53	1313458.73	данные отсутствуют	данные отсутствуют
947	768661.55	1313458.76	данные отсутствуют	данные отсутствуют
948	768664.29	1313465.64	данные отсутствуют	данные отсутствуют
949	768664.3	1313465.65	данные отсутствуют	данные отсутствуют
950	768665.67	1313472.5	данные отсутствуют	данные отсутствуют
951	768665.67	1313472.52	данные отсутствуют	данные отсутствуют
952	768664.99	1313480.05	данные отсутствуют	данные отсутствуют
953	768664.99	1313488.25	данные отсутствуют	данные отсутствуют
954	768671.81	1313494.38	данные отсутствуют	данные отсутствуют
955	768671.82	1313494.39	данные отсутствуют	данные отсутствуют
956	768676.62	1313499.88	данные отсутствуют	данные отсутствуют
957	768676.63	1313499.9	данные отсутствуют	данные отсутствуют
958	768676.64	1313499.91	данные отсутствуют	данные отсутствуют
959	768679.38	1313508.13	данные отсутствуют	данные отсутствуют
960	768680.75	1313512.94	данные отсутствуют	данные отсутствуют

Государственный регистратор		ФГИС ЕГРН
полное наименование должности	подпись	инициалы, фамилия

М.П.

Земельный участок			
(вид объекта недвижимости)			
Лист № _____	Раздела 3.2	Всего листов раздела 3.2 : _____	Всего разделов: _____
15.11.2021 № 99/2021/430785864			
Кадастровый номер:		02:17:000000:52(единое землепользование)	

Сведения о характерных точках границы земельного участка				
Система координат				
Зона № _____				
Номер точки	Координаты		Описание закрепления на местности	Средняя квадратическая погрешность определения координат характерных точек границ земельного участка, м
	X	Y		
1	2	3	4	5
961	768680.75	1313512.96	данные отсутствуют	данные отсутствуют
962	768680.74	1313513	данные отсутствуют	данные отсутствуют
963	768680.73	1313513.01	данные отсутствуют	данные отсутствуют
964	768675.94	1313519.86	данные отсутствуют	данные отсутствуют
965	768672.52	1313526.72	данные отсутствуют	данные отсутствуют
966	768669.09	1313534.24	данные отсутствуют	данные отсутствуют
967	768665.67	1313544.52	данные отсутствуют	данные отсутствуют
968	768664.98	1313553.41	данные отсутствуют	данные отсутствуют
969	768664.98	1313560.25	данные отсутствуют	данные отсутствуют
970	768667.73	1313569.14	данные отсутствуют	данные отсутствуют
971	768667.73	1313569.16	данные отсутствуют	данные отсутствуют
972	768669.1	1313577.39	данные отсутствуют	данные отсутствуют
973	768671.83	1313584.92	данные отсутствуют	данные отсутствуют
974	768675.94	1313595.2	данные отсутствуют	данные отсутствуют
975	768680.06	1313604.1	данные отсутствуют	данные отсутствуют

Государственный регистратор		ФГИС ЕГРН
полное наименование должности	подпись	инициалы, фамилия

М.П.

Раздел 3.2

Выписка из Единого государственного реестра недвижимости об объекте недвижимости
Описание местоположения земельного участка

Земельный участок			
(вид объекта недвижимости)			
Лист № _____	Раздела 3.2	Всего листов раздела 3.2 : _____	Всего разделов: _____
15.11.2021 № 99/2021/430785864			
Кадастровый номер:		02:17:000000:52(единое землепользование)	

Сведения о характерных точках границы земельного участка				
Система координат				
Зона № _____				
Номер точки	Координаты		Описание закрепления на местности	Средняя квадратическая погрешность определения координат характерных точек границ земельного участка, м
	X	Y		
1	2	3	4	5
976	768685.53	1313610.94	данные отсутствуют	данные отсутствуют
977	768685.54	1313610.96	данные отсутствуют	данные отсутствуют
978	768688.28	1313617.83	данные отсутствуют	данные отсутствуют
979	768688.29	1313617.86	данные отсутствуют	данные отсутствуют
980	768688.29	1313625.4	данные отсутствуют	данные отсутствуют
981	768687.61	1313635	данные отсутствуют	данные отсутствуют
982	768687.61	1313643.9	данные отсутствуют	данные отсутствуют
983	768688.97	1313653.47	данные отсутствуют	данные отсутствуют
984	768696.49	1313660.29	данные отсутствуют	данные отсутствуют
985	768696.51	1313660.32	данные отсутствуют	данные отсутствуют
986	768699.25	1313667.19	данные отсутствуют	данные отсутствуют
987	768699.26	1313667.22	данные отсутствуют	данные отсутствуют
988	768699.26	1313674.07	данные отсутствуют	данные отсутствуют
989	768699.26	1313680.91	данные отсутствуют	данные отсутствуют
990	768702	1313688.43	данные отсутствуют	данные отсутствуют

Государственный регистратор		ФГИС ЕГРН
полное наименование должности	подпись	инициалы, фамилия

М.П.

Выписка из Единого государственного реестра недвижимости об объекте недвижимости
Описание местоположения земельного участка

Земельный участок			
(вид объекта недвижимости)			
Лист №	Раздела 3.2	Всего листов раздела 3.2 : ____	Всего разделов: ____
Всего листов выписки: ____			
15.11.2021 № 99/2021/430785864			
Кадастровый номер:		02:17:000000:52(единое землепользование)	

Сведения о характерных точках границы земельного участка				
Система координат				
Зона №				
Номер точки	Координаты		Описание закрепления на местности	Средняя квадратическая погрешность определения координат характерных точек границ земельного участка, м
	X	Y		
1	2	3	4	5
991	768708.17	1313698.02	данные отсутствуют	данные отсутствуют
992	768712.27	1313704.18	данные отсутствуют	данные отсутствуют
993	768717.74	1313709.65	данные отсутствуют	данные отсутствуют
994	768723.23	1313714.45	данные отсутствуют	данные отсутствуют
995	768723.24	1313714.46	данные отсутствуют	данные отсутствуют
996	768730.08	1313722.01	данные отсутствуют	данные отсутствуют
997	768736.25	1313727.47	данные отсутствуют	данные отсутствуют
998	768744.48	1313734.33	данные отсутствуют	данные отсутствуют
999	768752.01	1313739.82	данные отсутствуют	данные отсутствуют
1000	768757.5	1313743.93	данные отсутствуют	данные отсутствуют
1001	768757.52	1313743.95	данные отсутствуют	данные отсутствуют
1002	768763	1313751.49	данные отсутствуют	данные отсутствуют
1003	768763.01	1313751.5	данные отсутствуют	данные отсутствуют
1004	768763.02	1313751.51	данные отсутствуют	данные отсутствуют
1005	768765.75	1313760.42	данные отсутствуют	данные отсутствуют

Государственный регистратор		ФГИС ЕГРН
полное наименование должности	подпись	инициалы, фамилия

М.П.

Раздел 3.2

Выписка из Единого государственного реестра недвижимости об объекте недвижимости
Описание местоположения земельного участка

Земельный участок			
(вид объекта недвижимости)			
Лист №	Раздела 3.2	Всего листов раздела 3.2 : ____	Всего разделов: ____
Всего листов выписки: ____			
15.11.2021 № 99/2021/430785864			
Кадастровый номер:		02:17:000000:52(единое землепользование)	

Сведения о характерных точках границы земельного участка				
Система координат				
Зона №				
Номер точки	Координаты		Описание закрепления на местности	Средняя квадратическая погрешность определения координат характерных точек границ земельного участка, м
	X	Y		
1	2	3	4	5
1006	768769.87	1313768.63	данные отсутствуют	данные отсутствуют
1007	768775.33	1313774.78	данные отсутствуют	данные отсутствуют
1008	768782.86	1313780.27	данные отсутствуют	данные отсутствуют
1009	768789.02	1313784.37	данные отсутствуют	данные отсутствуют
1010	768797.94	1313788.48	данные отсутствуют	данные отсутствуют
1011	768797.96	1313788.49	данные отсутствуют	данные отсутствуют
1012	768803.44	1313793.29	данные отсутствуют	данные отсутствуют
1013	768803.46	1313793.32	данные отсутствуют	данные отсутствуют
1014	768806.2	1313800.87	данные отсутствуют	данные отсутствуют
1015	768806.21	1313800.88	данные отсутствуют	данные отсутствуют
1016	768807.58	1313807.74	данные отсутствуют	данные отсутствуют
1017	768808.96	1313815.28	данные отсутствуют	данные отсутствуют
1018	768808.96	1313815.3	данные отсутствуют	данные отсутствуют
1019	768808.96	1313824.2	данные отсутствуют	данные отсутствуют
1020	768811.69	1313834.46	данные отсутствуют	данные отсутствуют

Государственный регистратор		ФГИС ЕГРН
полное наименование должности	подпись	инициалы, фамилия

М.П.

Земельный участок			
(вид объекта недвижимости)			
Лист №	Раздела 3.2	Всего листов раздела 3.2 : ____	Всего разделов: ____
Всего листов выписки: ____			
15.11.2021 № 99/2021/430785864			
Кадастровый номер:		02:17:000000:52(единое землепользование)	

Сведения о характерных точках границы земельного участка				
Система координат				
Зона №				
Номер точки	Координаты		Описание закрепления на местности	Средняя квадратическая погрешность определения координат характерных точек границ земельного участка, м
	X	Y		
1	2	3	4	5
1021	768818.53	1313844.05	данные отсутствуют	данные отсутствуют
1022	768822.65	1313849.54	данные отсутствуют	данные отсутствуют
1023	768822.66	1313849.55	данные отсутствуют	данные отсутствуют
1024	768822.67	1313849.56	данные отсутствуют	данные отсутствуют
1025	768823.75	1313852.8	данные отсутствуют	данные отсутствуют
1026	768912.66	1313908.55	данные отсутствуют	данные отсутствуют
1027	768993.17	1313989.07	данные отсутствуют	данные отсутствуют
1028	769035.17	1314066.07	данные отсутствуют	данные отсутствуют
1029	769049.17	1314237.6	данные отсутствуют	данные отсутствуют
1030	769098.18	1314314.62	данные отсутствуют	данные отсутствуют
1031	769080.68	1314419.63	данные отсутствуют	данные отсутствуют
1032	769073.68	1314573.66	данные отсутствуют	данные отсутствуют
1033	769098.18	1314661.17	данные отсутствуют	данные отсутствуют
1034	769182.2	1314706.68	данные отсутствуют	данные отсутствуют
1035	769276.71	1314769.69	данные отсутствуют	данные отсутствуют

Государственный регистратор		ФГИС ЕГРН
полное наименование должности	подпись	инициалы, фамилия

М.П.

Раздел 3.2

Выписка из Единого государственного реестра недвижимости об объекте недвижимости
Описание местоположения земельного участка

Земельный участок			
(вид объекта недвижимости)			
Лист №	Раздела 3.2	Всего листов раздела 3.2 : ____	Всего разделов: ____
Всего листов выписки: ____			
15.11.2021 № 99/2021/430785864			
Кадастровый номер:		02:17:000000:52(единое землепользование)	

Сведения о характерных точках границы земельного участка				
Система координат				
Зона №				
Номер точки	Координаты		Описание закрепления на местности	Средняя квадратическая погрешность определения координат характерных точек границ земельного участка, м
	X	Y		
1	2	3	4	5
1036	769388.73	1314825.7	данные отсутствуют	данные отсутствуют
1037	769458.74	1314916.71	данные отсутствуют	данные отсутствуют
1038	769486.75	1314937.72	данные отсутствуют	данные отсутствуют
1039	769553.25	1315011.23	данные отсутствуют	данные отсутствуют
1040	769619.5	1314973.78	данные отсутствуют	данные отсутствуют
1041	769472.49	1314802.84	данные отсутствуют	данные отсутствуют
1042	769315.23	1314703.69	данные отсутствуют	данные отсутствуют
1043	769175.06	1314638.74	данные отсутствуют	данные отсутствуют
1044	769113.52	1314519.08	данные отсутствуют	данные отсутствуют
1045	769103.26	1314406.26	данные отсутствуют	данные отсутствуют
1046	769147.71	1314348.14	данные отсутствуют	данные отсутствуют
1047	769130.62	1314143.01	данные отсутствуют	данные отсутствуют
1048	769055.4	1314016.52	данные отсутствуют	данные отсутствуют
1049	769014.38	1313972.07	данные отсутствуют	данные отсутствуют
1050	769075.91	1313883.19	данные отсутствуют	данные отсутствуют

Государственный регистратор		ФГИС ЕГРН
полное наименование должности	подпись	инициалы, фамилия

М.П.

Выписка из Единого государственного реестра недвижимости об объекте недвижимости
Описание местоположения земельного участка

Земельный участок			
(вид объекта недвижимости)			
Лист №	Раздела 3.2	Всего листов раздела 3.2 : ____	Всего разделов: ____
Всего листов выписки: ____			
15.11.2021 № 99/2021/430785864			
Кадастровый номер:		02:17:000000:52(единое землепользование)	

Сведения о характерных точках границы земельного участка				
Система координат				
Зона №				
Номер точки	Координаты		Описание закрепления на местности	Средняя квадратическая погрешность определения координат характерных точек границ земельного участка, м
	X	Y		
1	2	3	4	5
1051	769021.21	1313859.25	данные отсутствуют	данные отсутствуют
1052	768925.49	1313886.6	данные отсутствуют	данные отсутствуют
1053	768877.63	1313787.46	данные отсутствуют	данные отсутствуют
1054	768853.69	1313784.04	данные отсутствуют	данные отсутствуют
1055	768846.86	1313753.27	данные отсутствуют	данные отсутствуют
1056	768857.11	1313719.08	данные отсутствуют	данные отсутствуют
1057	768805.83	1313674.64	данные отсутствуют	данные отсутствуют
1058	768754.55	1313592.59	данные отсутствуют	данные отсутствуют
1059	768710.11	1313534.47	данные отсутствуют	данные отсутствуют
1060	768706.69	1313452.42	данные отсутствуют	данные отсутствуют
1061	768693.01	1313384.04	данные отсутствуют	данные отсутствуют
1062	768841.07	1313140.86	данные отсутствуют	данные отсутствуют
1063	768729.2	1313235.34	данные отсутствуют	данные отсутствуют
1064	768728.75	1313236.7	данные отсутствуют	данные отсутствуют
1065	768726.69	1313247.66	данные отсутствуют	данные отсутствуют

Государственный регистратор		ФГИС ЕГРН
полное наименование должности	подпись	инициалы, фамилия

М.П.

Раздел 3.2

Выписка из Единого государственного реестра недвижимости об объекте недвижимости
Описание местоположения земельного участка

Земельный участок			
(вид объекта недвижимости)			
Лист №	Раздела 3.2	Всего листов раздела 3.2 : ____	Всего разделов: ____
Всего листов выписки: ____			
15.11.2021 № 99/2021/430785864			
Кадастровый номер:		02:17:000000:52(единое землепользование)	

Сведения о характерных точках границы земельного участка				
Система координат				
Зона №				
Номер точки	Координаты		Описание закрепления на местности	Средняя квадратическая погрешность определения координат характерных точек границ земельного участка, м
	X	Y		
1	2	3	4	5
1066	768725.32	1313257.95	данные отсутствуют	данные отсутствуют
1067	768723.26	1313266.87	данные отсутствуют	данные отсутствуют
1068	768721.81	1313273.15	данные отсутствуют	данные отсутствуют
1069	768840.02	1313237.04	данные отсутствуют	данные отсутствуют
1070	768867.37	1313202.85	данные отсутствуют	данные отсутствуют
1071	768853.69	1313178.92	данные отсутствуют	данные отсутствуют
1072	768882.67	1313140.88	данные отсутствуют	данные отсутствуют
1073	768873.15	1313142.92	данные отсутствуют	данные отсутствуют
1074	768865.61	1313144.97	данные отсутствуют	данные отсутствуют
1075	768865.59	1313144.97	данные отсутствуют	данные отсутствуют
1076	768858.74	1313144.97	данные отсутствуют	данные отсутствуют
1077	768858.7	1313144.96	данные отсутствуют	данные отсутствуют
1078	768850.49	1313140.86	данные отсутствуют	данные отсутствуют
1079	768843.65	1313140.86	данные отсутствуют	данные отсутствуют
1080	768973.26	1313056.02	данные отсутствуют	данные отсутствуют

Государственный регистратор		ФГИС ЕГРН
полное наименование должности	подпись	инициалы, фамилия

М.П.

Выписка из Единого государственного реестра недвижимости об объекте недвижимости
Описание местоположения земельного участка

70

Земельный участок			
(вид объекта недвижимости)			
Лист №	Раздела 3.2	Всего листов раздела 3.2 : ____	Всего разделов: ____
Всего листов выписки: ____			
15.11.2021 № 99/2021/430785864			
Кадастровый номер:		02:17:000000:52(единое землепользование)	

Сведения о характерных точках границы земельного участка				
Система координат				
Зона №				
Номер точки	Координаты		Описание закрепления на местности	Средняя квадратическая погрешность определения координат характерных точек границ земельного участка, м
	X	Y		
1	2	3	4	5
1081	769021.21	1313018.24	данные отсутствуют	данные отсутствуют
1082	769089.59	1312987.47	данные отсутствуют	данные отсутствуют
1083	769103.26	1312939.6	данные отсутствуют	данные отсутствуют
1084	769127.2	1312837.04	данные отсутствуют	данные отсутствуют
1085	769144.29	1312772.08	данные отсутствуют	данные отсутствуют
1086	769137.01	1312767.24	данные отсутствуют	данные отсутствуют
1087	769133.56	1312768.5	данные отсутствуют	данные отсутствуют
1088	769129.45	1312770.89	данные отсутствуют	данные отсутствуют
1089	769126.03	1312773.96	данные отсутствуют	данные отсутствуют
1090	769123.31	1312777.03	данные отсутствуют	данные отсутствуют
1091	769121.27	1312781.47	данные отсутствуют	данные отсутствуют
1092	769120.24	1312785.57	данные отсутствуют	данные отсутствуют
1093	769119.21	1312790.04	данные отсутствуют	данные отсутствуют
1094	769118.52	1312793.79	данные отсутствуют	данные отсутствуют
1095	769118.18	1312797.56	данные отсутствуют	данные отсутствуют

Государственный регистратор		ФГИС ЕГРН
полное наименование должности	подпись	инициалы, фамилия

М.П.

Раздел 3.2

Выписка из Единого государственного реестра недвижимости об объекте недвижимости
Описание местоположения земельного участка

Земельный участок			
(вид объекта недвижимости)			
Лист №	Раздела 3.2	Всего листов раздела 3.2 : ____	Всего разделов: ____
Всего листов выписки: ____			
15.11.2021 № 99/2021/430785864			
Кадастровый номер:		02:17:000000:52(единое землепользование)	

Сведения о характерных точках границы земельного участка				
Система координат				
Зона №				
Номер точки	Координаты		Описание закрепления на местности	Средняя квадратическая погрешность определения координат характерных точек границ земельного участка, м
	X	Y		
1	2	3	4	5
1096	769118.18	1312797.58	данные отсутствуют	данные отсутствуют
1097	769116.81	1312801.69	данные отсутствуют	данные отсутствуют
1098	769115.43	1312805.12	данные отсутствуют	данные отсутствуют
1099	769113.71	1312808.22	данные отсутствуют	данные отсутствуют
1100	769112	1312811.64	данные отсутствуют	данные отсутствуют
1101	769109.94	1312815.42	данные отсутствуют	данные отсутствуют
1102	769107.89	1312818.85	данные отсутствуют	данные отсутствуют
1103	769107.88	1312818.86	данные отсутствуют	данные отсутствуют
1104	769105.48	1312821.61	данные отсутствуют	данные отсутствуют
1105	769105.46	1312821.63	данные отсутствуют	данные отсутствуют
1106	769104.1	1312822.35	данные отсутствуют	данные отсутствуют
1107	769081.62	1312879.43	данные отсутствуют	данные отсутствуют
1108	769032.11	1312935.6	данные отсутствуют	данные отсутствуют
1109	769031.1	1312937.12	данные отсутствуют	данные отсутствуют
1110	769028.7	1312941.56	данные отсутствуют	данные отсутствуют

Государственный регистратор		ФГИС ЕГРН
полное наименование должности	подпись	инициалы, фамилия

М.П.

50

Выписка из Единого государственного реестра недвижимости об объекте недвижимости
Описание местоположения земельного участка

Земельный участок			
(вид объекта недвижимости)			
Лист №	Раздела 3.2	Всего листов раздела 3.2 : ____	Всего разделов: ____
Всего листов выписки: ____			
15.11.2021 № 99/2021/430785864			
Кадастровый номер:		02:17:000000:52(единое землепользование)	

Сведения о характерных точках границы земельного участка				
Система координат				
Зона №				
Номер точки	Координаты		Описание закрепления на местности	Средняя квадратическая погрешность определения координат характерных точек границ земельного участка, м
	X	Y		
1	2	3	4	5
1111	769026.65	1312944.99	данные отсутствуют	данные отсутствуют
1112	769024.93	1312948.07	данные отсутствуют	данные отсутствуют
1113	769023.23	1312951.84	данные отсутствуют	данные отсутствуют
1114	769021.86	1312957.65	данные отсутствуют	данные отсутствуют
1115	769020.83	1312964.15	данные отсутствуют	данные отсутствуют
1116	769020.14	1312968.62	данные отсутствуют	данные отсутствуют
1117	769019.12	1312973.08	данные отсутствуют	данные отсутствуют
1118	769018.43	1312976.85	данные отсутствуют	данные отсутствуют
1119	769017.06	1312980.97	данные отсутствуют	данные отсутствуют
1120	769017.05	1312980.98	данные отсутствуют	данные отсутствуют
1121	769014.99	1312984.42	данные отсутствуют	данные отсутствуют
1122	769014.98	1312984.43	данные отсутствуют	данные отсутствуют
1123	769012.24	1312987.84	данные отсутствуют	данные отсутствуют
1124	769009.84	1312991.28	данные отсутствуют	данные отсутствуют
1125	769006.41	1312995.05	данные отсутствуют	данные отсутствуют

Государственный регистратор		ФГИС ЕГРН
полное наименование должности	подпись	инициалы, фамилия

М.П.

Раздел 3.2

Выписка из Единого государственного реестра недвижимости об объекте недвижимости
Описание местоположения земельного участка

Земельный участок			
(вид объекта недвижимости)			
Лист №	Раздела 3.2	Всего листов раздела 3.2 : ____	Всего разделов: ____
Всего листов выписки: ____			
15.11.2021 № 99/2021/430785864			
Кадастровый номер:		02:17:000000:52(единое землепользование)	

Сведения о характерных точках границы земельного участка				
Система координат				
Зона №				
Номер точки	Координаты		Описание закрепления на местности	Средняя квадратическая погрешность определения координат характерных точек границ земельного участка, м
	X	Y		
1	2	3	4	5
1126	769006.39	1312995.07	данные отсутствуют	данные отсутствуют
1127	769002.27	1312997.14	данные отсутствуют	данные отсутствуют
1128	769002.24	1312997.15	данные отсутствуют	данные отсутствуют
1129	768998.47	1312997.48	данные отсутствуют	данные отсутствуют
1130	768993.67	1312997.83	данные отсутствуют	данные отсутствуют
1131	768989.89	1312997.83	данные отсутствуют	данные отсутствуют
1132	768986.48	1312998.17	данные отсутствуют	данные отсутствуют
1133	768982.38	1312999.54	данные отсутствуют	данные отсутствуют
1134	768978.97	1313000.9	данные отсутствуют	данные отсутствуют
1135	768975.9	1313003.28	данные отсутствуют	данные отсутствуют
1136	768973.86	1313006.7	данные отсутствуют	данные отсутствуют
1137	768972.5	1313011.48	данные отсутствуют	данные отсутствуют
1138	768972.15	1313014.89	данные отсутствуют	данные отсутствуют
1139	768971.81	1313018.3	данные отсутствуют	данные отсутствуют
1140	768971.81	1313018.66	данные отсутствуют	данные отсутствуют

Государственный регистратор		ФГИС ЕГРН
полное наименование должности	подпись	инициалы, фамилия

М.П.

Земельный участок			
(вид объекта недвижимости)			
Лист №	Раздела 3.2	Всего листов раздела 3.2 : ____	Всего разделов: ____
Всего листов выписки: ____			
15.11.2021 № 99/2021/430785864			
Кадастровый номер:		02:17:000000:52(единое землепользование)	

Сведения о характерных точках границы земельного участка				
Система координат				
Зона №				
Номер точки	Координаты		Описание закрепления на местности	Средняя квадратическая погрешность определения координат характерных точек границ земельного участка, м
	X	Y		
1	2	3	4	5
1141	768972.5	1313026.52	данные отсутствуют	данные отсутствуют
1142	768973.87	1313033.36	данные отсутствуют	данные отсутствуют
1143	768973.87	1313033.38	данные отсутствуют	данные отсутствуют
1144	768973.19	1313041.62	данные отсутствуют	данные отсутствуют
1145	768145.57	1309755.53	данные отсутствуют	данные отсутствуют
1146	768169.37	1309670.53	данные отсутствуют	данные отсутствуют
1147	768236.44	1309639.79	данные отсутствуют	данные отсутствуют
1148	768188.35	1309614.37	данные отсутствуют	данные отсутствуют
1149	768143.33	1309645.8	данные отсутствуют	данные отсутствуют
1150	768117.02	1309710.7	данные отсутствуют	данные отсутствуют
1151	768110.88	1309748.41	данные отсутствуют	данные отсутствуют
1152	768095.97	1309772.97	данные отсутствуют	данные отсутствуют
1153	768109.12	1309823.84	данные отсутствуют	данные отсутствуют
1154	768118.77	1309926.45	данные отсутствуют	данные отсутствуют
1155	768145.96	1310005.39	данные отсутствуют	данные отсутствуют

Государственный регистратор		ФГИС ЕГРН
полное наименование должности	подпись	инициалы, фамилия

М.П.

Раздел 3.2

Выписка из Единого государственного реестра недвижимости об объекте недвижимости
Описание местоположения земельного участка

Земельный участок			
(вид объекта недвижимости)			
Лист №	Раздела 3.2	Всего листов раздела 3.2 : ____	Всего разделов: ____
Всего листов выписки: ____			
15.11.2021 № 99/2021/430785864			
Кадастровый номер:		02:17:000000:52(единое землепользование)	

Сведения о характерных точках границы земельного участка				
Система координат				
Зона №				
Номер точки	Координаты		Описание закрепления на местности	Средняя квадратическая погрешность определения координат характерных точек границ земельного участка, м
	X	Y		
1	2	3	4	5
1156	768145.08	1310053.62	данные отсутствуют	данные отсутствуют
1157	768112.63	1310082.56	данные отсутствуют	данные отсутствуют
1158	768100.35	1310140.45	данные отсутствуют	данные отсутствуют
1159	768106.49	1310160.62	данные отсутствуют	данные отсутствуют
1160	768097.01	1310206.57	данные отсутствуют	данные отсутствуют
1161	768105.44	1310200.23	данные отсутствуют	данные отсутствуют
1162	768105.45	1310200.22	данные отсутствуют	данные отсутствуют
1163	768105.49	1310200.21	данные отсутствуют	данные отсутствуют
1164	768118.19	1310201.49	данные отсутствуют	данные отсутствуют
1165	768132.12	1310204.02	данные отсутствуют	данные отсутствуют
1166	768135.66	1310202.25	данные отсутствуют	данные отсутствуют
1167	768144.98	1310171.18	данные отсутствуют	данные отсутствуют
1168	768144.72	1310168.62	данные отсутствуют	данные отсутствуют
1169	768142.19	1310153.39	данные отсутствуют	данные отсутствуют
1170	768142.19	1310136.9	данные отсутствуют	данные отсутствуют

Государственный регистратор		ФГИС ЕГРН
полное наименование должности	подпись	инициалы, фамилия

М.П.

Выписка из Единого государственного реестра недвижимости об объекте недвижимости
Описание местоположения земельного участка

Земельный участок			
(вид объекта недвижимости)			
Лист №	Раздела 3.2	Всего листов раздела 3.2 : ____	Всего разделов: ____
Всего листов выписки: ____			
15.11.2021 № 99/2021/430785864			
Кадастровый номер:		02:17:000000:52(единое землепользование)	

Сведения о характерных точках границы земельного участка				
Система координат				
Зона №				
Номер точки	Координаты		Описание закрепления на местности	Средняя квадратическая погрешность определения координат характерных точек границ земельного участка, м
	X	Y		
1	2	3	4	5
1171	768142.2	1310136.86	данные отсутствуют	данные отсутствуют
1172	768142.23	1310136.83	данные отсутствуют	данные отсутствуют
1173	768153.64	1310129.21	данные отсутствуют	данные отсутствуют
1174	768158.77	1310125.22	данные отсутствуют	данные отсутствуют
1175	768172.77	1310078.54	данные отсутствуют	данные отсутствуют
1176	768169.37	1309996.94	данные отсутствуют	данные отсутствуют
1177	768165.54	1309977.15	данные отсутствуют	данные отсутствуют
1178	768162.49	1309972.07	данные отсутствуют	данные отсутствуют
1179	768162.48	1309972.03	данные отсутствуют	данные отсутствуют
1180	768159.94	1309956.81	данные отсутствуют	данные отсутствуют
1181	768159.94	1309956.77	данные отсутствуют	данные отсутствуют
1182	768160.95	1309953.42	данные отсутствуют	данные отсутствуют
1183	768151.62	1309905.23	данные отсутствуют	данные отсутствуют
1184	768151.06	1309903.55	данные отсутствуют	данные отсутствуют
1185	768151.06	1309903.52	данные отсутствуют	данные отсутствуют

Государственный регистратор		ФГИС ЕГРН
полное наименование должности	подпись	инициалы, фамилия

М.П.

Раздел 3.2

Выписка из Единого государственного реестра недвижимости об объекте недвижимости
Описание местоположения земельного участка

Земельный участок			
(вид объекта недвижимости)			
Лист №	Раздела 3.2	Всего листов раздела 3.2 : ____	Всего разделов: ____
Всего листов выписки: ____			
15.11.2021 № 99/2021/430785864			
Кадастровый номер:		02:17:000000:52(единое землепользование)	

Сведения о характерных точках границы земельного участка				
Система координат				
Зона №				
Номер точки	Координаты		Описание закрепления на местности	Средняя квадратическая погрешность определения координат характерных точек границ земельного участка, м
	X	Y		
1	2	3	4	5
1186	768151.06	1309903.5	данные отсутствуют	данные отсутствуют
1187	768151.17	1309902.9	данные отсутствуют	данные отсутствуют
1188	768148.97	1309891.53	данные отсутствуют	данные отсутствуют
1189	768148.14	1309858.17	данные отсутствуют	данные отсутствуют
1190	768143.47	1309852.84	данные отсутствуют	данные отсутствуют
1191	768143.46	1309852.83	данные отсутствуют	данные отсутствуют
1192	768143.45	1309852.8	данные отсутствуют	данные отсутствуют
1193	768140.92	1309840.13	данные отсутствуют	данные отсутствуют
1194	768140.92	1309840.11	данные отсутствуют	данные отсутствуют
1195	768140.92	1309827.42	данные отсутствуют	данные отсутствуют
1196	768143.45	1309807.13	данные отсутствуют	данные отсутствуют
1197	768145.99	1309790.63	данные отсутствуют	данные отсутствуют
1198	768146.39	1309788.35	данные отсутствуют	данные отсутствуют
1199	768142.46	1313477.07	данные отсутствуют	данные отсутствуют
1200	768163.99	1313468.31	данные отсутствуют	данные отсутствуют

Государственный регистратор		ФГИС ЕГРН
полное наименование должности	подпись	инициалы, фамилия

М.П.

Выписка из Единого государственного реестра недвижимости об объекте недвижимости
Описание местоположения земельного участка

74

Земельный участок			
(вид объекта недвижимости)			
Лист №	Раздела 3.2	Всего листов раздела 3.2 : ____	Всего разделов: ____
Всего листов выписки: ____			
15.11.2021 № 99/2021/430785864			
Кадастровый номер:		02:17:000000:52(единое землепользование)	

Сведения о характерных точках границы земельного участка				
Система координат				
Зона №				
Номер точки	Координаты		Описание закрепления на местности	Средняя квадратическая погрешность определения координат характерных точек границ земельного участка, м
	X	Y		
1	2	3	4	5
1201	768200.52	1313458.06	данные отсутствуют	данные отсутствуют
1202	768226.74	1313493.04	данные отсутствуют	данные отсутствуют
1203	768293.49	1313593.5	данные отсутствуют	данные отсутствуют
1204	768312.42	1313607.32	данные отсутствуют	данные отсутствуют
1205	768453.74	1313795.81	данные отсутствуют	данные отсутствуют
1206	768442.3	1313809.64	данные отсутствуют	данные отсутствуют
1207	768442.3	1313878.67	данные отсутствуют	данные отсутствуют
1208	768489.09	1313936.2	данные отсутствуют	данные отсутствуют
1209	768518.24	1313983.75	данные отсутствуют	данные отсутствуют
1210	768541.25	1314071.19	данные отсутствуют	данные отсутствуют
1211	768555.05	1314131.79	данные отсутствуют	данные отсутствуют
1212	768577.3	1314219.99	данные отсутствуют	данные отсутствуют
1213	768596.47	1314258.34	данные отсутствуют	данные отсутствуют
1214	768670.87	1314315.87	данные отсутствуют	данные отсутствуют
1215	768677.01	1314343.48	данные отсутствуют	данные отсутствуют

Государственный регистратор		ФГИС ЕГРН
полное наименование должности	подпись	инициалы, фамилия

М.П.

Раздел 3.2

Выписка из Единого государственного реестра недвижимости об объекте недвижимости
Описание местоположения земельного участка

Земельный участок			
(вид объекта недвижимости)			
Лист №	Раздела 3.2	Всего листов раздела 3.2 : ____	Всего разделов: ____
Всего листов выписки: ____			
15.11.2021 № 99/2021/430785864			
Кадастровый номер:		02:17:000000:52(единое землепользование)	

Сведения о характерных точках границы земельного участка				
Система координат				
Зона №				
Номер точки	Координаты		Описание закрепления на местности	Средняя квадратическая погрешность определения координат характерных точек границ земельного участка, м
	X	Y		
1	2	3	4	5
1216	768765.98	1314378.77	данные отсутствуют	данные отсутствуют
1217	768786.69	1314407.91	данные отсутствуют	данные отсутствуют
1218	768819.68	1314411.75	данные отсутствуют	данные отсутствуют
1219	768865.09	1314426.89	данные отсутствуют	данные отсутствуют
1220	768873.05	1314448.93	данные отсутствуют	данные отсутствуют
1221	768879.18	1314474	данные отсутствуют	данные отсутствуют
1222	768880.09	1314488.21	данные отсутствуют	данные отсутствуют
1223	768881.35	1314491.57	данные отсутствуют	данные отсутствуют
1224	768881.56	1314497.03	данные отсутствуют	данные отсутствуют
1225	768881.45	1314497.65	данные отсутствуют	данные отсутствуют
1226	768840.19	1314497.65	данные отсутствуют	данные отсутствуют
1227	768794.17	1314460.84	данные отсутствуют	данные отсутствуют
1228	768688.32	1314420.95	данные отсутствуют	данные отсутствуют
1229	768620.83	1314414.82	данные отсутствуют	данные отсутствуют
1230	768573.27	1314417.88	данные отсутствуют	данные отсутствуют

Государственный регистратор		ФГИС ЕГРН
полное наименование должности	подпись	инициалы, фамилия

М.П.

54

Выписка из Единого государственного реестра недвижимости об объекте недвижимости
Описание местоположения земельного участка

Земельный участок			
(вид объекта недвижимости)			
Лист №	Раздела 3.2	Всего листов раздела 3.2 : ____	Всего разделов: ____
Всего листов выписки: ____			
15.11.2021 № 99/2021/430785864			
Кадастровый номер:		02:17:000000:52(единое землепользование)	

Сведения о характерных точках границы земельного участка				
Система координат				
Зона №				
Номер точки	Координаты		Описание закрепления на местности	Средняя квадратическая погрешность определения координат характерных точек границ земельного участка, м
	X	Y		
1	2	3	4	5
1231	768574.8	1314404.08	данные отсутствуют	данные отсутствуют
1232	768597.82	1314381.07	данные отсутствуют	данные отсутствуют
1233	768626.96	1314365.73	данные отсутствуют	данные отсутствуют
1234	768605.49	1314344.25	данные отсутствуют	данные отсутствуют
1235	768539.52	1314267.55	данные отсутствуют	данные отсутствуют
1236	768468.96	1314230.73	данные отсутствуют	данные отсутствуют
1237	768409.13	1314195.45	данные отсутствуют	данные отсутствуют
1238	768393.79	1314154.03	данные отсутствуют	данные отсутствуют
1239	768307.88	1314058.92	данные отсутствуют	данные отсутствуют
1240	768258.79	1314017.5	данные отсутствуют	данные отсутствуют
1241	768243.45	1314008.3	данные отсутствуют	данные отсутствуют
1242	768171.35	1314003.69	данные отсутствуют	данные отсутствуют
1243	768142.21	1314025.17	данные отсутствуют	данные отсутствуют
1244	768093.12	1314023.64	данные отсутствуют	данные отсутствуют
1245	768057.84	1314023.64	данные отсутствуют	данные отсутствуют

Государственный регистратор		ФГИС ЕГРН
полное наименование должности	подпись	инициалы, фамилия

М.П.

Раздел 3.2

Выписка из Единого государственного реестра недвижимости об объекте недвижимости
Описание местоположения земельного участка

Земельный участок			
(вид объекта недвижимости)			
Лист №	Раздела 3.2	Всего листов раздела 3.2 : ____	Всего разделов: ____
Всего листов выписки: ____			
15.11.2021 № 99/2021/430785864			
Кадастровый номер:		02:17:000000:52(единое землепользование)	

Сведения о характерных точках границы земельного участка				
Система координат				
Зона №				
Номер точки	Координаты		Описание закрепления на местности	Средняя квадратическая погрешность определения координат характерных точек границ земельного участка, м
	X	Y		
1	2	3	4	5
1246	768007.21	1314065.06	данные отсутствуют	данные отсутствуют
1247	767981.13	1314038.98	данные отсутствуют	данные отсутствуют
1248	768044.03	1313991.42	данные отсутствуют	данные отсутствуют
1249	768134.54	1313996.02	данные отсутствуют	данные отсутствуют
1250	768114.59	1313923.92	данные отсутствуют	данные отсутствуют
1251	768037.89	1313876.37	данные отсутствуют	данные отсутствуют
1252	768040.96	1313827.28	данные отсутствуют	данные отсутствуют
1253	768142.21	1313903.98	данные отсутствуют	данные отсутствуют
1254	768166.75	1313962.27	данные отсутствуют	данные отсутствуют
1255	768206.64	1313966.88	данные отсутствуют	данные отсутствуют
1256	768255.73	1313959.21	данные отсутствуют	данные отсутствуют
1257	768346.23	1314058.92	данные отсутствуют	данные отсутствуют
1258	768424.47	1314097.27	данные отсутствуют	данные отсутствуют
1259	768459.75	1314155.56	данные отсутствуют	данные отсутствуют
1260	768527.25	1314200.05	данные отсутствуют	данные отсутствуют

Государственный регистратор		ФГИС ЕГРН
полное наименование должности	подпись	инициалы, фамилия

М.П.

Земельный участок			
(вид объекта недвижимости)			
Лист №	Раздела 3.2	Всего листов раздела 3.2 : ____	Всего разделов: ____
Всего листов выписки: ____			
15.11.2021 № 99/2021/430785864			
Кадастровый номер:		02:17:000000:52(единое землепользование)	

Сведения о характерных точках границы земельного участка				
Система координат				
Зона №				
Номер точки	Координаты		Описание закрепления на местности	Средняя квадратическая погрешность определения координат характерных точек границ земельного участка, м
	X	Y		
1	2	3	4	5
1261	768510.38	1314131.02	данные отсутствуют	данные отсутствуют
1262	768507.31	1314083.46	данные отсутствуют	данные отсутствуют
1263	768487.37	1314019.03	данные отсутствуют	данные отсутствуют
1264	768458.22	1313977.62	данные отсутствуют	данные отсутствуют
1265	768412.2	1313937.73	данные отсутствуют	данные отсутствуют
1266	768381.52	1313903.98	данные отсутствуют	данные отсутствуют
1267	768327.83	1313900.91	данные отсутствуют	данные отсутствуют
1268	768294.08	1313871.77	данные отсутствуют	данные отсутствуют
1269	768284.87	1313842.62	данные отсутствуют	данные отсутствуют
1270	768291.01	1313798.13	данные отсутствуют	данные отсутствуют
1271	768277.2	1313758.25	данные отсутствуют	данные отсутствуют
1272	768249.59	1313703.02	данные отсутствуют	данные отсутствуют
1273	768209.7	1313653.93	данные отсутствуют	данные отсутствуют
1274	768163.68	1313620.19	данные отсутствуют	данные отсутствуют
1275	768162.15	1313604.84	данные отсутствуют	данные отсутствуют

Государственный регистратор		ФГИС ЕГРН
полное наименование должности	подпись	инициалы, фамилия

М.П.

Раздел 3.2

Выписка из Единого государственного реестра недвижимости об объекте недвижимости
Описание местоположения земельного участка

Земельный участок			
(вид объекта недвижимости)			
Лист №	Раздела 3.2	Всего листов раздела 3.2 : ____	Всего разделов: ____
Всего листов выписки: ____			
15.11.2021 № 99/2021/430785864			
Кадастровый номер:		02:17:000000:52(единое землепользование)	

Сведения о характерных точках границы земельного участка				
Система координат				
Зона №				
Номер точки	Координаты		Описание закрепления на местности	Средняя квадратическая погрешность определения координат характерных точек границ земельного участка, м
	X	Y		
1	2	3	4	5
1276	768166.75	1313584.9	данные отсутствуют	данные отсутствуют
1277	768189.76	1313610.98	данные отсутствуют	данные отсутствуют
1278	768208.17	1313598.71	данные отсутствуют	данные отсутствуют
1279	768200.5	1313569.56	данные отсутствуют	данные отсутствуют
1280	766546.26	1313914.39	данные отсутствуют	данные отсутствуют
1281	766516.51	1313901.3	данные отсутствуют	данные отсутствуют
1282	766462.82	1313848.37	данные отсутствуют	данные отсутствуют
1283	766408.36	1313813.86	данные отсутствуют	данные отсутствуют
1284	766392.26	1313806.95	данные отсутствуют	данные отсутствуют
1285	766393.02	1313819.99	данные отсутствуют	данные отсутствуют
1286	766399.16	1313831.5	данные отсутствуют	данные отсутствуют
1287	766419.87	1313836.1	данные отсутствуют	данные отсутствуют
1288	766452.08	1313868.32	данные отсутствуют	данные отсутствуют
1289	766503.47	1313908.97	данные отсутствуют	данные отсутствуют
1290	766557.93	1313943.48	данные отсутствуют	данные отсутствуют

Государственный регистратор		ФГИС ЕГРН
полное наименование должности	подпись	инициалы, фамилия

М.П.

Выписка из Единого государственного реестра недвижимости об объекте недвижимости
Описание местоположения земельного участка

Земельный участок			
(вид объекта недвижимости)			
Лист №	Раздела 3.2	Всего листов раздела 3.2 : ____	Всего разделов: ____
Всего листов выписки: ____			
15.11.2021 № 99/2021/430785864			
Кадастровый номер:		02:17:000000:52(единое землепользование)	

Сведения о характерных точках границы земельного участка				
Система координат				
Зона №				
Номер точки	Координаты		Описание закрепления на местности	Средняя квадратическая погрешность определения координат характерных точек границ земельного участка, м
	X	Y		
1	2	3	4	5
1291	766592.45	1313965.73	данные отсутствуют	данные отсутствуют
1292	766653.81	1313993.34	данные отсутствуют	данные отсутствуют
1293	766740.48	1314030.92	данные отсутствуют	данные отсутствуют
1294	766813.35	1314057.77	данные отсутствуют	данные отсутствуют
1295	766829.46	1314061.6	данные отсутствуют	данные отсутствуют
1296	766873.18	1314064.67	данные отсутствуют	данные отсутствуют
1297	766900.79	1314075.41	данные отсутствуют	данные отсутствуют
1298	766919.2	1314113.76	данные отсутствуют	данные отсутствуют
1299	766980.56	1314200.43	данные отсутствуют	данные отсутствуют
1300	767035.78	1314276.37	данные отсутствуют	данные отсутствуют
1301	767079.5	1314294.78	данные отсутствуют	данные отсутствуют
1302	767137.03	1314362.27	данные отсутствуют	данные отсутствуют
1303	767136.26	1314385.28	данные отсутствуют	данные отсутствуют
1304	767150.07	1314432.84	данные отсутствуют	данные отсутствуют
1305	767153.91	1314487.3	данные отсутствуют	данные отсутствуют

Государственный регистратор		ФГИС ЕГРН
полное наименование должности	подпись	инициалы, фамилия

М.П.

Раздел 3.2

Выписка из Единого государственного реестра недвижимости об объекте недвижимости
Описание местоположения земельного участка

Земельный участок			
(вид объекта недвижимости)			
Лист №	Раздела 3.2	Всего листов раздела 3.2 : ____	Всего разделов: ____
Всего листов выписки: ____			
15.11.2021 № 99/2021/430785864			
Кадастровый номер:		02:17:000000:52(единое землепользование)	

Сведения о характерных точках границы земельного участка				
Система координат				
Зона №				
Номер точки	Координаты		Описание закрепления на местности	Средняя квадратическая погрешность определения координат характерных точек границ земельного участка, м
	X	Y		
1	2	3	4	5
1306	767149.3	1314546.36	данные отсутствуют	данные отсутствуют
1307	767124.76	1314595.45	данные отсутствуют	данные отсутствуют
1308	767104.82	1314645.3	данные отсутствуют	данные отсутствуют
1309	767081.81	1314669.08	данные отсутствуют	данные отсутствуют
1310	767078.74	1314718.17	данные отсутствуют	данные отсутствуют
1311	767093.31	1314773.4	данные отсутствуют	данные отсутствуют
1312	767076.44	1314919.13	данные отсутствуют	данные отсутствуют
1313	767048.82	1314938.3	данные отсутствуют	данные отсутствуют
1314	767041.92	1314965.15	данные отсутствуют	данные отсутствуют
1315	767018.91	1315000.43	данные отсутствуют	данные отсутствуют
1316	766996.67	1315003.5	данные отсутствуют	данные отсутствуют
1317	766992.83	1315051.06	данные отсутствуют	данные отсутствуют
1318	767018.91	1315111.65	данные отсутствуют	данные отсутствуют
1319	767018.14	1315123.92	данные отсутствуют	данные отсутствуют
1320	766966.75	1315090.17	данные отсутствуют	данные отсутствуют

Государственный регистратор		ФГИС ЕГРН
полное наименование должности	подпись	инициалы, фамилия

М.П.

Земельный участок			
(вид объекта недвижимости)			
Лист № <u> </u> Раздела 3.2	Всего листов раздела 3.2 : <u> </u>	Всего разделов: <u> </u>	Всего листов выписки: <u> </u>
15.11.2021 № 99/2021/430785864			
Кадастровый номер:		02:17:000000:52(единое землепользование)	

Сведения о характерных точках границы земельного участка				
Система координат				
Зона №				
Номер точки	Координаты		Описание закрепления на местности	Средняя квадратическая погрешность определения координат характерных точек границ земельного участка, м
	X	Y		
1	2	3	4	5
1321	766954.48	1315057.19	данные отсутствуют	данные отсутствуют
1322	766913.83	1314978.19	данные отсутствуют	данные отсутствуют
1323	766865.51	1314902.25	данные отсутствуют	данные отсутствуют
1324	766822.55	1314857.77	данные отсутствуют	данные отсутствуют
1325	766828.69	1314804.84	данные отсутствуют	данные отсутствуют
1326	766783.44	1314678.29	данные отсутствуют	данные отсутствуют
1327	766740.48	1314623.83	данные отсутствуют	данные отсутствуют
1328	766636.94	1314508.01	данные отсутствуют	данные отсутствуют
1329	766607.02	1314506.47	данные отсутствуют	данные отсутствуют
1330	766605.49	1314478.86	данные отсутствуют	данные отсутствуют
1331	766596.28	1314453.55	данные отсутствуют	данные отсутствуют
1332	766585.55	1314454.32	данные отсутствуют	данные отсутствуют
1333	766581.71	1314465.82	данные отсутствуют	данные отсутствуют
1334	766558.7	1314471.19	данные отсутствуют	данные отсутствуют
1335	766523.42	1314410.6	данные отсутствуют	данные отсутствуют

Государственный регистратор		ФГИС ЕГРН
полное наименование должности	подпись	инициалы, фамилия

М.П.

Раздел 3.2

Выписка из Единого государственного реестра недвижимости об объекте недвижимости
Описание местоположения земельного участка

Земельный участок			
(вид объекта недвижимости)			
Лист № <u> </u> Раздела 3.2	Всего листов раздела 3.2 : <u> </u>	Всего разделов: <u> </u>	Всего листов выписки: <u> </u>
15.11.2021 № 99/2021/430785864			
Кадастровый номер:		02:17:000000:52(единое землепользование)	

Сведения о характерных точках границы земельного участка				
Система координат				
Зона №				
Номер точки	Координаты		Описание закрепления на местности	Средняя квадратическая погрешность определения координат характерных точек границ земельного участка, м
	X	Y		
1	2	3	4	5
1336	766483.53	1314350	данные отсутствуют	данные отсутствуют
1337	766453.62	1314315.49	данные отсутствуют	данные отсутствуют
1338	766443.65	1314289.41	данные отсутствуют	данные отсутствуют
1339	766422.17	1314246.45	данные отсутствуют	данные отсутствуют
1340	766398.39	1314238.78	данные отсутствуют	данные отсутствуют
1341	766408.36	1314204.27	данные отсутствуют	данные отсутствуют
1342	766396.09	1314184.33	данные отсутствуют	данные отсутствуют
1343	766380.75	1314172.05	данные отсутствуют	данные отсутствуют
1344	766364.64	1314132.17	данные отсутствуют	данные отсутствуют
1345	766365.41	1314096.89	данные отсутствуют	данные отсутствуют
1346	766345.47	1314066.97	данные отсутствуют	данные отсутствуют
1347	766324.76	1314058.54	данные отсутствуют	данные отсутствуют
1348	766309.42	1314057	данные отсутствуют	данные отсутствуют
1349	766310.19	1314078.48	данные отсутствуют	данные отсутствуют
1350	766316.32	1314104.56	данные отсутствуют	данные отсутствуют

Государственный регистратор		ФГИС ЕГРН
полное наименование должности	подпись	инициалы, фамилия

М.П.

Выписка из Единого государственного реестра недвижимости об объекте недвижимости
Описание местоположения земельного участка

Земельный участок			
(вид объекта недвижимости)			
Лист №	Раздела 3.2	Всего листов раздела 3.2 : ____	Всего разделов: ____
Всего листов выписки: ____			
15.11.2021 № 99/2021/430785864			
Кадастровый номер:		02:17:000000:52(единое землепользование)	

Сведения о характерных точках границы земельного участка				
Система координат				
Зона №				
Номер точки	Координаты		Описание закрепления на местности	Средняя квадратическая погрешность определения координат характерных точек границ земельного участка, м
	X	Y		
1	2	3	4	5
1351	766324.76	1314120.66	данные отсутствуют	данные отсутствуют
1352	766338.57	1314154.41	данные отсутствуют	данные отсутствуют
1353	766337.03	1314182.03	данные отсутствуют	данные отсутствуют
1354	766354.67	1314205.04	данные отсутствуют	данные отсутствуют
1355	766353.91	1314219.61	данные отсутствуют	данные отсутствуют
1356	766330.9	1314212.71	данные отсутствуют	данные отсутствуют
1357	766311.72	1314193.53	данные отсутствуют	данные отсутствуют
1358	766268.77	1314152.11	данные отсутствуют	данные отсутствуют
1359	766258.03	1314121.43	данные отсутствуют	данные отсутствуют
1360	766249.59	1314076.94	данные отсутствуют	данные отсутствуют
1361	766224.28	1314084.61	данные отсутствуют	данные отсутствуют
1362	766241.92	1314111.46	данные отсутствуют	данные отсутствуют
1363	766244.22	1314128.33	данные отсутствуют	данные отсутствуют
1364	766233.48	1314132.17	данные отсутствуют	данные отсутствуют
1365	766199.74	1314097.65	данные отсутствуют	данные отсутствуют

Государственный регистратор		ФГИС ЕГРН
полное наименование должности	подпись	инициалы, фамилия

М.П.

Раздел 3.2

Выписка из Единого государственного реестра недвижимости об объекте недвижимости
Описание местоположения земельного участка

Земельный участок			
(вид объекта недвижимости)			
Лист №	Раздела 3.2	Всего листов раздела 3.2 : ____	Всего разделов: ____
Всего листов выписки: ____			
15.11.2021 № 99/2021/430785864			
Кадастровый номер:		02:17:000000:52(единое землепользование)	

Сведения о характерных точках границы земельного участка				
Система координат				
Зона №				
Номер точки	Координаты		Описание закрепления на местности	Средняя квадратическая погрешность определения координат характерных точек границ земельного участка, м
	X	Y		
1	2	3	4	5
1366	766188.23	1314105.32	данные отсутствуют	данные отсутствуют
1367	766202.04	1314117.6	данные отсутствуют	данные отсутствуют
1368	766228.88	1314145.98	данные отсутствуют	данные отсутствуют
1369	766250.36	1314180.49	данные отсутствуют	данные отсутствуют
1370	766261.86	1314205.8	данные отсутствуют	данные отсутствуют
1371	766240.39	1314200.43	данные отсутствуют	данные отсутствуют
1372	766207.41	1314187.39	данные отсутствуют	данные отсутствуют
1373	766182.86	1314183.56	данные отсутствуют	данные отсутствуют
1374	766179.79	1314195.06	данные отсутствуют	данные отсутствуют
1375	766196.67	1314204.27	данные отсутствуют	данные отсутствуют
1376	766178.26	1314209.64	данные отсутствуют	данные отсутствуют
1377	766132.24	1314185.86	данные отсутствуют	данные отсутствуют
1378	766172.12	1314089.22	данные отсутствуют	данные отсутствуют
1379	766151.87	1314078.73	данные отсутствуют	данные отсутствуют
1380	766064.36	1314233.18	данные отсутствуют	данные отсутствуют

Государственный регистратор		ФГИС ЕГРН
полное наименование должности	подпись	инициалы, фамилия

М.П.

Земельный участок			
(вид объекта недвижимости)			
Лист №	Раздела 3.2	Всего листов раздела 3.2 : ____	Всего разделов: ____
Всего листов выписки: ____			
15.11.2021 № 99/2021/430785864			
Кадастровый номер:		02:17:000000:52(единое землепользование)	

Сведения о характерных точках границы земельного участка				
Система координат				
Зона №				
Номер точки	Координаты		Описание закрепления на местности	Средняя квадратическая погрешность определения координат характерных точек границ земельного участка, м
	X	Y		
1	2	3	4	5
1381	766063.95	1314234.34	данные отсутствуют	данные отсутствуют
1382	766061.48	1314246.7	данные отсутствуют	данные отсутствуют
1383	766061.47	1314246.72	данные отсутствуют	данные отсутствуют
1384	766007.54	1314347.6	данные отсутствуют	данные отсутствуют
1385	765989.79	1314381.76	данные отсутствуют	данные отсутствуют
1386	765945.08	1314452.55	данные отсутствуют	данные отсутствуют
1387	765945.07	1314452.56	данные отсутствуют	данные отсутствуют
1388	765935.86	1314464.46	данные отсутствуют	данные отсутствуют
1389	765879.63	1314559.22	данные отсутствуют	данные отсутствуют
1390	765805.51	1314690.04	данные отсутствуют	данные отсутствуют
1391	765814.23	1314696.95	данные отсутствуют	данные отсутствуют
1392	765873.95	1314621.71	данные отсутствуют	данные отсутствуют
1393	766124.39	1314185.81	данные отсутствуют	данные отсутствуют
1394	766164.05	1314213.87	данные отсутствуют	данные отсутствуют
1395	766298.78	1314257.82	данные отсутствуют	данные отсутствуют

Государственный регистратор		ФГИС ЕГРН
полное наименование должности	подпись	инициалы, фамилия

М.П.

Раздел 3.2

Выписка из Единого государственного реестра недвижимости об объекте недвижимости
Описание местоположения земельного участка

Земельный участок			
(вид объекта недвижимости)			
Лист №	Раздела 3.2	Всего листов раздела 3.2 : ____	Всего разделов: ____
Всего листов выписки: ____			
15.11.2021 № 99/2021/430785864			
Кадастровый номер:		02:17:000000:52(единое землепользование)	

Сведения о характерных точках границы земельного участка				
Система координат				
Зона №				
Номер точки	Координаты		Описание закрепления на местности	Средняя квадратическая погрешность определения координат характерных точек границ земельного участка, м
	X	Y		
1	2	3	4	5
1396	766342.5	1314276.3	данные отсутствуют	данные отсутствуют
1397	766387.76	1314297.5	данные отсутствуют	данные отсутствуют
1398	766385.88	1314319.23	данные отсутствуют	данные отсутствуют
1399	766318.72	1314304.6	данные отсутствуют	данные отсутствуют
1400	766229.1	1314303.01	данные отсутствуют	данные отсутствуют
1401	766232.78	1314323.79	данные отсутствуют	данные отсутствуют
1402	766335.68	1314337.41	данные отсутствуют	данные отсутствуют
1403	766388.73	1314357.17	данные отсутствуют	данные отсутствуют
1404	766432.12	1314413.58	данные отсутствуют	данные отсутствуют
1405	766482.27	1314450.11	данные отсутствуют	данные отсутствуют
1406	766511.8	1314481.38	данные отсутствуют	данные отсутствуют
1407	766571.19	1314543.07	данные отсутствуют	данные отсутствуют
1408	766610.99	1314565.23	данные отсутствуют	данные отсутствуют
1409	766647.72	1314591.63	данные отсутствуют	данные отсутствуют
1410	766702.39	1314653.87	данные отсутствуют	данные отсутствуют

Государственный регистратор		ФГИС ЕГРН
полное наименование должности	подпись	инициалы, фамилия

М.П.

Выписка из Единого государственного реестра недвижимости об объекте недвижимости
Описание местоположения земельного участка

Земельный участок			
(вид объекта недвижимости)			
Лист №	Раздела 3.2	Всего листов раздела 3.2 : ____	Всего разделов: ____
Всего листов выписки: ____			
15.11.2021 № 99/2021/430785864			
Кадастровый номер:		02:17:000000:52(единое землепользование)	

Сведения о характерных точках границы земельного участка				
Система координат				
Зона №				
Номер точки	Координаты		Описание закрепления на местности	Средняя квадратическая погрешность определения координат характерных точек границ земельного участка, м
	X	Y		
1	2	3	4	5
1411	766736.82	1314706.88	данные отсутствуют	данные отсутствуют
1412	766777.78	1314793.23	данные отсутствуют	данные отсутствуют
1413	766786.22	1314861.52	данные отсутствуют	данные отсутствуют
1414	766812.07	1314908.69	данные отсутствуют	данные отсутствуют
1415	766806.48	1314928.39	данные отсутствуют	данные отсутствуют
1416	766778.97	1314932.85	данные отсутствуют	данные отсутствуют
1417	766693.58	1314893.32	данные отсутствуют	данные отсутствуют
1418	766600.43	1314833.92	данные отсутствуют	данные отсутствуют
1419	766572.1	1314805.31	данные отсутствуют	данные отсутствуют
1420	766491.96	1314773.46	данные отсутствуют	данные отсутствуют
1421	766526.89	1314812.82	данные отсутствуют	данные отсутствуют
1422	766553.59	1314830.62	данные отсутствуют	данные отсутствуют
1423	766628.41	1314906.3	данные отсутствуют	данные отсутствуют
1424	766636.71	1314909.76	данные отсутствуют	данные отсутствуют
1425	766663.88	1314921.07	данные отсутствуют	данные отсутствуют

Государственный регистратор		ФГИС ЕГРН
полное наименование должности	подпись	инициалы, фамилия

М.П.

Выписка из Единого государственного реестра недвижимости об объекте недвижимости
Описание местоположения земельного участка

Земельный участок			
(вид объекта недвижимости)			
Лист №	Раздела 3.2	Всего листов раздела 3.2 : ____	Всего разделов: ____
Всего листов выписки: ____			
15.11.2021 № 99/2021/430785864			
Кадастровый номер:		02:17:000000:52(единое землепользование)	

Сведения о характерных точках границы земельного участка				
Система координат				
Зона №				
Номер точки	Координаты		Описание закрепления на местности	Средняя квадратическая погрешность определения координат характерных точек границ земельного участка, м
	X	Y		
1	2	3	4	5
1426	766729.44	1314937.69	данные отсутствуют	данные отсутствуют
1427	766820.1	1314979.74	данные отсутствуют	данные отсутствуют
1428	766848.9	1315008.4	данные отсутствуют	данные отсутствуют
1429	766904.02	1315086.78	данные отсутствуют	данные отсутствуют
1430	766895.13	1315107.94	данные отсутствуют	данные отсутствуют
1431	766859.55	1315116.82	данные отсутствуют	данные отсутствуют
1432	766810.54	1315114.29	данные отсутствуют	данные отсутствуют
1433	766777.66	1315109.08	данные отсутствуют	данные отсутствуют
1434	766779.14	1315155.34	данные отсутствуют	данные отсутствуют
1435	766768.57	1315187.47	данные отсутствуют	данные отсутствуют
1436	766782.56	1315210.22	данные отсутствуют	данные отсутствуют
1437	766827.2	1315158.3	данные отсутствуют	данные отсутствуют
1438	766880.3	1315146.91	данные отсутствуют	данные отсутствуют
1439	766933.77	1315139.7	данные отсутствуют	данные отсутствуют
1440	766969.58	1315154.96	данные отсутствуют	данные отсутствуют

Государственный регистратор		ФГИС ЕГРН
полное наименование должности	подпись	инициалы, фамилия

М.П.

Земельный участок			
(вид объекта недвижимости)			
Лист №	Раздела 3.2	Всего листов раздела 3.2 : ____	Всего разделов: ____
Всего листов выписки: ____			
15.11.2021 № 99/2021/430785864			
Кадастровый номер:		02:17:000000:52(единое землепользование)	

Сведения о характерных точках границы земельного участка				
Система координат				
Зона №				
Номер точки	Координаты		Описание закрепления на местности	Средняя квадратическая погрешность определения координат характерных точек границ земельного участка, м
	X	Y		
1	2	3	4	5
1441	767065	1315259.63	данные отсутствуют	данные отсутствуют
1442	767081.07	1315297.73	данные отсутствуют	данные отсутствуют
1443	767075.69	1315326.02	данные отсутствуют	данные отсутствуют
1444	767064.9	1315342.99	данные отсутствуют	данные отсутствуют
1445	767042.85	1315357.1	данные отсутствуют	данные отсутствуют
1446	766762.78	1315588.9	данные отсутствуют	данные отсутствуют
1447	766768.86	1315603.79	данные отсутствуют	данные отсутствуют
1448	766923.96	1315479.71	данные отсутствуют	данные отсутствуют
1449	766949.99	1315453.75	данные отсутствуют	данные отсутствуют
1450	766976.02	1315427.77	данные отсутствуют	данные отсутствуют
1451	767007.44	1315402.86	данные отсутствуют	данные отсутствуют
1452	767056.17	1315388.94	данные отсутствуют	данные отсутствуют
1453	767084.88	1315385.52	данные отсутствуют	данные отсутствуют
1454	767111.71	1315390.38	данные отсутствуют	данные отсутствуют
1455	767121.77	1315395.32	данные отсутствуют	данные отсутствуют

Государственный регистратор		ФГИС ЕГРН
полное наименование должности	подпись	инициалы, фамилия

М.П.

Раздел 3.2

Выписка из Единого государственного реестра недвижимости об объекте недвижимости
Описание местоположения земельного участка

Земельный участок			
(вид объекта недвижимости)			
Лист №	Раздела 3.2	Всего листов раздела 3.2 : ____	Всего разделов: ____
Всего листов выписки: ____			
15.11.2021 № 99/2021/430785864			
Кадастровый номер:		02:17:000000:52(единое землепользование)	

Сведения о характерных точках границы земельного участка				
Система координат				
Зона №				
Номер точки	Координаты		Описание закрепления на местности	Средняя квадратическая погрешность определения координат характерных точек границ земельного участка, м
	X	Y		
1	2	3	4	5
1456	767131.83	1315400.25	данные отсутствуют	данные отсутствуют
1457	767219.55	1315468.61	данные отсутствуют	данные отсутствуют
1458	767278.26	1315519.3	данные отсутствуют	данные отсутствуют
1459	767409.73	1315652.19	данные отсутствуют	данные отсутствуют
1460	767435.24	1315735.54	данные отсутствуют	данные отсутствуют
1461	767522.8	1315850.48	данные отсутствуют	данные отсутствуют
1462	767558.65	1315879.22	данные отсутствуют	данные отсутствуют
1463	767611.73	1315914.84	данные отсутствуют	данные отсутствуют
1464	767629.57	1315925.14	данные отсутствуют	данные отсутствуют
1465	767639.87	1315931.09	данные отсутствуют	данные отсутствуют
1466	767703.5	1315963.59	данные отсутствуют	данные отсутствуют
1467	767763.19	1315994.07	данные отсутствуют	данные отсутствуют
1468	767800.85	1316009.77	данные отсутствуют	данные отсутствуют
1469	767838.5	1316025.47	данные отсутствуют	данные отсутствуют
1470	767873.61	1316033.1	данные отсутствуют	данные отсутствуют

Государственный регистратор		ФГИС ЕГРН
полное наименование должности	подпись	инициалы, фамилия

М.П.

Выписка из Единого государственного реестра недвижимости об объекте недвижимости
Описание местоположения земельного участка

Земельный участок			
(вид объекта недвижимости)			
Лист №	Раздела 3.2	Всего листов раздела 3.2 : ____	Всего разделов: ____
Всего листов выписки: ____			
15.11.2021 № 99/2021/430785864			
Кадастровый номер:		02:17:000000:52(единое землепользование)	

Сведения о характерных точках границы земельного участка				
Система координат				
Зона №				
Номер точки	Координаты		Описание закрепления на местности	Средняя квадратическая погрешность определения координат характерных точек границ земельного участка, м
	X	Y		
1	2	3	4	5
1471	767921.18	1316029.97	данные отсутствуют	данные отсутствуют
1472	767989.4	1316025.6	данные отсутствуют	данные отсутствуют
1473	768002.28	1316024.76	данные отсутствуют	данные отсутствуют
1474	768051.12	1316038.7	данные отсутствуют	данные отсутствуют
1475	768147.61	1316080.45	данные отсутствуют	данные отсутствуют
1476	768244.12	1316120.83	данные отсутствуют	данные отсутствуют
1477	768331.24	1316168.48	данные отсутствуют	данные отсутствуют
1478	768365.32	1316203.14	данные отсутствуют	данные отсутствуют
1479	768402.36	1316213.55	данные отсутствуют	данные отсутствуют
1480	768453.61	1316228	данные отсутствуют	данные отсутствуют
1481	768511.48	1316257.07	данные отсутствуют	данные отсутствуют
1482	768572.48	1316300.54	данные отсутствуют	данные отсутствуют
1483	768634.96	1316353.63	данные отсутствуют	данные отсутствуют
1484	768670.65	1316395.71	данные отсутствуют	данные отсутствуют
1485	768687.46	1316443.06	данные отсутствуют	данные отсутствуют

Государственный регистратор		ФГИС ЕГРН
полное наименование должности	подпись	инициалы, фамилия

М.П.

Раздел 3.2

Выписка из Единого государственного реестра недвижимости об объекте недвижимости
Описание местоположения земельного участка

Земельный участок			
(вид объекта недвижимости)			
Лист №	Раздела 3.2	Всего листов раздела 3.2 : ____	Всего разделов: ____
Всего листов выписки: ____			
15.11.2021 № 99/2021/430785864			
Кадастровый номер:		02:17:000000:52(единое землепользование)	

Сведения о характерных точках границы земельного участка				
Система координат				
Зона №				
Номер точки	Координаты		Описание закрепления на местности	Средняя квадратическая погрешность определения координат характерных точек границ земельного участка, м
	X	Y		
1	2	3	4	5
1486	768704.28	1316473.09	данные отсутствуют	данные отсутствуют
1487	768734.95	1316496.23	данные отсутствуют	данные отсутствуют
1488	768850.44	1316546.9	данные отсутствуют	данные отсутствуют
1489	768982.77	1316594.66	данные отсутствуют	данные отсутствуют
1490	769122.5	1316672.17	данные отсутствуют	данные отсутствуют
1491	769176.06	1316694.19	данные отсутствуют	данные отсутствуют
1492	769210.54	1316728.84	данные отсутствуют	данные отсутствуют
1493	769264.68	1316748.04	данные отсутствуют	данные отсутствуют
1494	769318.82	1316767.23	данные отсутствуют	данные отсутствуют
1495	769347.21	1316791.84	данные отсутствуют	данные отсутствуют
1496	769342.86	1316809.95	данные отсутствуют	данные отсутствуют
1497	769207.65	1316773.96	данные отсутствуют	данные отсутствуют
1498	768853.06	1316679.57	данные отсутствуют	данные отсутствуют
1499	768594.31	1316604.99	данные отсутствуют	данные отсутствуют
1500	768397.61	1316547.78	данные отсутствуют	данные отсутствуют

Государственный регистратор		ФГИС ЕГРН
полное наименование должности	подпись	инициалы, фамилия

М.П.

Земельный участок			
(вид объекта недвижимости)			
Лист №	Раздела 3.2	Всего листов раздела 3.2 : ____	Всего разделов: ____
Всего листов выписки: ____			
15.11.2021 № 99/2021/430785864			
Кадастровый номер:		02:17:000000:52(единое землепользование)	

Сведения о характерных точках границы земельного участка				
Система координат				
Зона №				
Номер точки	Координаты		Описание закрепления на местности	Средняя квадратическая погрешность определения координат характерных точек границ земельного участка, м
	X	Y		
1	2	3	4	5
1501	768233.27	1316500.68	данные отсутствуют	данные отсутствуют
1502	768070.11	1316453.91	данные отсутствуют	данные отсутствуют
1503	768008.11	1316431.94	данные отсутствуют	данные отсутствуют
1504	767940.74	1316406.38	данные отсутствуют	данные отсутствуют
1505	767828.71	1316358.78	данные отсутствуют	данные отсутствуют
1506	767764.66	1316328.9	данные отсутствуют	данные отсутствуют
1507	767712.62	1316302.8	данные отсутствуют	данные отсутствуют
1508	767684.13	1316288.51	данные отсутствуют	данные отсутствуют
1509	767683.38	1316288.13	данные отсутствуют	данные отсутствуют
1510	767619.42	1316256.05	данные отсутствуют	данные отсутствуют
1511	767395.14	1316142.53	данные отсутствуют	данные отсутствуют
1512	767365.52	1316125.34	данные отсутствуют	данные отсутствуют
1513	767291.38	1316068.37	данные отсутствуют	данные отсутствуют
1514	767139.46	1315945.1	данные отсутствуют	данные отсутствуют
1515	767070.61	1315889.23	данные отсутствуют	данные отсутствуют

Государственный регистратор		ФГИС ЕГРН
полное наименование должности	подпись	инициалы, фамилия

М.П.

Раздел 3.2

Выписка из Единого государственного реестра недвижимости об объекте недвижимости
Описание местоположения земельного участка

Земельный участок			
(вид объекта недвижимости)			
Лист №	Раздела 3.2	Всего листов раздела 3.2 : ____	Всего разделов: ____
Всего листов выписки: ____			
15.11.2021 № 99/2021/430785864			
Кадастровый номер:		02:17:000000:52(единое землепользование)	

Сведения о характерных точках границы земельного участка				
Система координат				
Зона №				
Номер точки	Координаты		Описание закрепления на местности	Средняя квадратическая погрешность определения координат характерных точек границ земельного участка, м
	X	Y		
1	2	3	4	5
1516	767029.29	1315855.7	данные отсутствуют	данные отсутствуют
1517	767211.73	1316015.43	данные отсутствуют	данные отсутствуют
1518	767252.17	1316050.8	данные отсутствуют	данные отсутствуют
1519	767314.76	1316102.25	данные отсутствуют	данные отсутствуют
1520	767350.73	1316129.07	данные отсутствуют	данные отсутствуют
1521	767389.53	1316152.62	данные отсутствуют	данные отсутствуют
1522	767422.81	1316169.75	данные отсутствуют	данные отсутствуют
1523	767659.33	1316291.96	данные отсутствуют	данные отсутствуют
1524	767748.55	1316336.95	данные отсутствуют	данные отсутствуют
1525	767781.23	1316353.48	данные отсутствуют	данные отсутствуют
1526	767832.04	1316376.37	данные отсутствуют	данные отсутствуют
1527	767986.22	1316440.61	данные отсутствуют	данные отсутствуют
1528	768020.19	1316453.36	данные отсутствуют	данные отсутствуют
1529	768028.95	1316456.33	данные отсутствуют	данные отсутствуют
1530	768166.09	1316497.29	данные отсутствуют	данные отсутствуют

Государственный регистратор		ФГИС ЕГРН
полное наименование должности	подпись	инициалы, фамилия

М.П.

Выписка из Единого государственного реестра недвижимости об объекте недвижимости
Описание местоположения земельного участка

Земельный участок			
(вид объекта недвижимости)			
Лист №	Раздела 3.2	Всего листов раздела 3.2 : ____	Всего разделов: ____
Всего листов выписки: ____			
15.11.2021 № 99/2021/430785864			
Кадастровый номер:		02:17:000000:52(единое землепользование)	

Сведения о характерных точках границы земельного участка				
Система координат				
Зона №				
Номер точки	Координаты		Описание закрепления на местности	Средняя квадратическая погрешность определения координат характерных точек границ земельного участка, м
	X	Y		
1	2	3	4	5
1531	768284.98	1316532.81	данные отсутствуют	данные отсутствуют
1532	768463.17	1316586.03	данные отсутствуют	данные отсутствуют
1533	768522.24	1316603.68	данные отсутствуют	данные отсутствуют
1534	768522.69	1316603.82	данные отсутствуют	данные отсутствуют
1535	768534.87	1316607.46	данные отсутствуют	данные отсутствуют
1536	768551.64	1316612.93	данные отсутствуют	данные отсутствуют
1537	768552.76	1316613.28	данные отсутствуют	данные отсутствуют
1538	768573.8	1316620.14	данные отсутствуют	данные отсутствуют
1539	768652	1316643.06	данные отсутствуют	данные отсутствуют
1540	768738.2	1316669.43	данные отсутствуют	данные отсутствуют
1541	768872.88	1316709.46	данные отсутствуют	данные отсутствуют
1542	768910.57	1316719.58	данные отсутствуют	данные отсутствуют
1543	768984.61	1316742.43	данные отсутствуют	данные отсутствуют
1544	769086.37	1316771.57	данные отсутствуют	данные отсутствуют
1545	769272.54	1316827.32	данные отсутствуют	данные отсутствуют

Государственный регистратор		ФГИС ЕГРН
полное наименование должности	подпись	инициалы, фамилия

М.П.

Раздел 3.2

Выписка из Единого государственного реестра недвижимости об объекте недвижимости
Описание местоположения земельного участка

Земельный участок			
(вид объекта недвижимости)			
Лист №	Раздела 3.2	Всего листов раздела 3.2 : ____	Всего разделов: ____
Всего листов выписки: ____			
15.11.2021 № 99/2021/430785864			
Кадастровый номер:		02:17:000000:52(единое землепользование)	

Сведения о характерных точках границы земельного участка				
Система координат				
Зона №				
Номер точки	Координаты		Описание закрепления на местности	Средняя квадратическая погрешность определения координат характерных точек границ земельного участка, м
	X	Y		
1	2	3	4	5
1546	769336.85	1316846.12	данные отсутствуют	данные отсутствуют
1547	769450.9	1316880.15	данные отсутствуют	данные отсутствуют
1548	769479.92	1316887.7	данные отсутствуют	данные отсутствуют
1549	769494.35	1316892.37	данные отсутствуют	данные отсутствуют
1550	769494.76	1316889.53	данные отсутствуют	данные отсутствуют
1551	769492.52	1316880.62	данные отсутствуют	данные отсутствуют
1552	769479.84	1316833.72	данные отсутствуют	данные отсутствуют
1553	769473.76	1316812.16	данные отсутствуют	данные отсутствуют
1554	769465.7	1316811.36	данные отсутствуют	данные отсутствуют
1555	769421.21	1316789.12	данные отсутствуют	данные отсутствуют
1556	769410.47	1316799.86	данные отсутствуют	данные отсутствуют
1557	769372.89	1316778.38	данные отсутствуют	данные отсутствуют
1558	769297.72	1316740.03	данные отсутствуют	данные отсутствуют
1559	769239.43	1316717.78	данные отсутствуют	данные отсутствуют
1560	769205.68	1316684.04	данные отсутствуют	данные отсутствуют

Государственный регистратор		ФГИС ЕГРН
полное наименование должности	подпись	инициалы, фамилия

М.П.

Земельный участок			
(вид объекта недвижимости)			
Лист №	Раздела 3.2	Всего листов раздела 3.2 : ____	Всего разделов: ____
Всего листов выписки: ____			
15.11.2021 № 99/2021/430785864			
Кадастровый номер:		02:17:000000:52(единое землепользование)	

Сведения о характерных точках границы земельного участка				
Система координат				
Зона №				
Номер точки	Координаты		Описание закрепления на местности	Средняя квадратическая погрешность определения координат характерных точек границ земельного участка, м
	X	Y		
1	2	3	4	5
1561	769128.98	1316644.15	данные отсутствуют	данные отсутствуют
1562	769079.89	1316621.14	данные отсутствуют	данные отсутствуют
1563	768954.1	1316559.01	данные отсутствуют	данные отсутствуют
1564	768803.76	1316498.42	данные отсутствуют	данные отсутствуют
1565	768736.26	1316473.87	данные отсутствуют	данные отсутствуют
1566	768712.48	1316424.02	данные отсутствуют	данные отсутствуют
1567	768691.78	1316404.07	данные отсутствуют	данные отсутствуют
1568	768688.71	1316355.75	данные отсутствуют	данные отсутствуют
1569	768673.37	1316297.46	данные отсутствуют	данные отсутствуют
1570	768591.3	1316256.04	данные отсутствуют	данные отсутствуют
1571	768562.15	1316192.38	данные отсутствуют	данные отсутствуют
1572	768546.81	1316160.16	данные отсутствуют	данные отсутствуют
1573	768511.53	1316152.49	данные отсутствуют	данные отсутствуют
1574	768453.23	1316102.64	данные отсутствуют	данные отсутствуют
1575	768430.99	1316071.96	данные отсутствуют	данные отсутствуют

Государственный регистратор		ФГИС ЕГРН
полное наименование должности	подпись	инициалы, фамилия

М.П.

Раздел 3.2

Выписка из Единого государственного реестра недвижимости об объекте недвижимости
Описание местоположения земельного участка

Земельный участок			
(вид объекта недвижимости)			
Лист №	Раздела 3.2	Всего листов раздела 3.2 : ____	Всего разделов: ____
Всего листов выписки: ____			
15.11.2021 № 99/2021/430785864			
Кадастровый номер:		02:17:000000:52(единое землепользование)	

Сведения о характерных точках границы земельного участка				
Система координат				
Зона №				
Номер точки	Координаты		Описание закрепления на местности	Средняя квадратическая погрешность определения координат характерных точек границ земельного участка, м
	X	Y		
1	2	3	4	5
1576	768406.44	1316036.67	данные отсутствуют	данные отсутствуют
1577	768379.6	1316033.61	данные отсутствуют	данные отсутствуют
1578	768329.74	1316049.71	данные отсутствуют	данные отсутствуют
1579	768292.16	1316000.62	данные отсутствуют	данные отсутствуют
1580	768271.45	1315982.98	данные отсутствуют	данные отсутствуют
1581	768252.27	1315947.7	данные отсутствуют	данные отсутствуют
1582	768221.59	1315970.71	данные отсутствуют	данные отсутствуют
1583	768243.07	1315998.32	данные отсутствуют	данные отсутствуют
1584	768170.97	1315998.32	данные отсутствуют	данные отсутствуют
1585	768150.26	1315920.09	данные отсутствуют	данные отсутствуют
1586	768124.18	1315910.12	данные отсутствуют	данные отсутствуют
1587	768120.35	1315895.54	данные отсутствуют	данные отсутствуют
1588	768129.55	1315883.27	данные отсутствуют	данные отсутствуют
1589	768144.12	1315867.93	данные отсутствуют	данные отсутствуют
1590	768124.95	1315865.63	данные отсутствуют	данные отсутствуют

Государственный регистратор		ФГИС ЕГРН
полное наименование должности	подпись	инициалы, фамилия

М.П.

Выписка из Единого государственного реестра недвижимости об объекте недвижимости
Описание местоположения земельного участка

Земельный участок			
(вид объекта недвижимости)			
Лист №	Раздела 3.2	Всего листов раздела 3.2 : ____	Всего разделов: ____
Всего листов выписки: ____			
15.11.2021 № 99/2021/430785864			
Кадастровый номер:		02:17:000000:52(единое землепользование)	

Сведения о характерных точках границы земельного участка				
Система координат				
Зона №				
Номер точки	Координаты		Описание закрепления на местности	Средняя квадратическая погрешность определения координат характерных точек границ земельного участка, м
	X	Y		
1	2	3	4	5
1591	768076.63	1315847.99	данные отсутствуют	данные отсутствуют
1592	768088.13	1315713.76	данные отсутствуют	данные отсутствуют
1593	768066.66	1315670.81	данные отсутствуют	данные отсутствуют
1594	768072.79	1315630.92	данные отсутствуют	данные отсутствуют
1595	768074.33	1315592.57	данные отсутствуют	данные отсутствуют
1596	768049.01	1315601.77	данные отсутствуют	данные отсутствуют
1597	768044.41	1315531.21	данные отсутствуют	данные отсутствуют
1598	768008.36	1315488.26	данные отсутствуют	данные отсутствуют
1599	767938.56	1315426.13	данные отсутствуют	данные отсутствуют
1600	767929.36	1315429.2	данные отсутствуют	данные отсутствуют
1601	767932.43	1315440.7	данные отсутствуют	данные отсутствуют
1602	767971.55	1315486.72	данные отсутствуют	данные отсутствуют
1603	767989.19	1315530.44	данные отсутствуют	данные отсутствуют
1604	768002.23	1315593.34	данные отсутствуют	данные отсутствуют
1605	768016.03	1315654.7	данные отсутствуют	данные отсутствуют

Государственный регистратор		ФГИС ЕГРН
полное наименование должности	подпись	инициалы, фамилия

М.П.

Раздел 3.2

Выписка из Единого государственного реестра недвижимости об объекте недвижимости
Описание местоположения земельного участка

Земельный участок			
(вид объекта недвижимости)			
Лист №	Раздела 3.2	Всего листов раздела 3.2 : ____	Всего разделов: ____
Всего листов выписки: ____			
15.11.2021 № 99/2021/430785864			
Кадастровый номер:		02:17:000000:52(единое землепользование)	

Сведения о характерных точках границы земельного участка				
Система координат				
Зона №				
Номер точки	Координаты		Описание закрепления на местности	Средняя квадратическая погрешность определения координат характерных точек границ земельного участка, м
	X	Y		
1	2	3	4	5
1606	768038.28	1315725.26	данные отсутствуют	данные отсутствуют
1607	768033.67	1315767.45	данные отсутствуют	данные отсутствуют
1608	768022.17	1315845.69	данные отсутствуют	данные отсутствуют
1609	768062.05	1315884.04	данные отсутствуют	данные отсутствуют
1610	768032.91	1315926.99	данные отсутствуют	данные отсутствуют
1611	768001.46	1315910.12	данные отсутствуют	данные отсутствуют
1612	767956.21	1315903.98	данные отсутствуют	данные отсутствуют
1613	767897.15	1315901.68	данные отсутствуют	данные отсутствуют
1614	767881.04	1315950.77	данные отсутствуют	данные отсутствуют
1615	767877.97	1315975.31	данные отсутствуют	данные отсутствуют
1616	767840.39	1315963.04	данные отсутствуют	данные отсутствуют
1617	767779.79	1315902.45	данные отсутствуют	данные отсутствуют
1618	767693.89	1315834.18	данные отсутствуют	данные отсутствуют
1619	767693.12	1315810.4	данные отсутствуют	данные отсутствуют
1620	767678.55	1315777.42	данные отсутствуют	данные отсутствуют

Государственный регистратор		ФГИС ЕГРН
полное наименование должности	подпись	инициалы, фамилия

М.П.

Земельный участок			
(вид объекта недвижимости)			
Лист №	Раздела 3.2	Всего листов раздела 3.2 : ____	Всего разделов: ____
Всего листов выписки: ____			
15.11.2021 № 99/2021/430785864			
Кадастровый номер:		02:17:000000:52(единое землепользование)	

Сведения о характерных точках границы земельного участка				
Система координат				
Зона №				
Номер точки	Координаты		Описание закрепления на местности	Средняя квадратическая погрешность определения координат характерных точек границ земельного участка, м
	X	Y		
1	2	3	4	5
1621	767680.08	1315756.71	данные отсутствуют	данные отсутствуют
1622	767673.94	1315747.51	данные отсутствуют	данные отсутствуют
1623	767658.6	1315744.44	данные отсутствуют	данные отсутствуют
1624	767647.86	1315765.92	данные отсутствуют	данные отсутствуют
1625	767656.3	1315780.49	данные отсутствуют	данные отсутствуют
1626	767652.47	1315809.64	данные отсутствуют	данные отсутствуют
1627	767630.99	1315818.07	данные отсутствуют	данные отсутствуют
1628	767585.74	1315770.52	данные отсутствуют	данные отсутствуют
1629	767510.57	1315720.66	данные отсутствуют	данные отсутствуют
1630	767519.01	1315696.88	данные отсутствуют	данные отсутствуют
1631	767514.4	1315641.66	данные отсутствуют	данные отсутствуют
1632	767479.12	1315624.79	данные отсутствуют	данные отсутствуют
1633	767411.62	1315577.23	данные отсутствуют	данные отсутствуют
1634	767374.81	1315515.1	данные отсутствуют	данные отсутствуют
1635	767266.66	1315416.16	данные отсутствуют	данные отсутствуют

Государственный регистратор		ФГИС ЕГРН
полное наименование должности	подпись	инициалы, фамилия

М.П.

Раздел 3.2

Выписка из Единого государственного реестра недвижимости об объекте недвижимости
Описание местоположения земельного участка

Земельный участок			
(вид объекта недвижимости)			
Лист №	Раздела 3.2	Всего листов раздела 3.2 : ____	Всего разделов: ____
Всего листов выписки: ____			
15.11.2021 № 99/2021/430785864			
Кадастровый номер:		02:17:000000:52(единое землепользование)	

Сведения о характерных точках границы земельного участка				
Система координат				
Зона №				
Номер точки	Координаты		Описание закрепления на местности	Средняя квадратическая погрешность определения координат характерных точек границ земельного участка, м
	X	Y		
1	2	3	4	5
1636	767209.13	1315377.81	данные отсутствуют	данные отсутствуют
1637	767170.01	1315347.89	данные отсутствуют	данные отсутствуют
1638	767150.07	1315308.77	данные отсутствуют	данные отсутствуют
1639	767131.66	1315255.85	данные отсутствуют	данные отсутствуют
1640	767115.55	1315216.73	данные отсутствуют	данные отсутствуют
1641	767084.11	1315173.78	данные отсутствуют	данные отсутствуют
1642	767107.12	1315117.79	данные отсутствуют	данные отсутствуют
1643	767100.21	1315094.78	данные отсутствуют	данные отсутствуют
1644	767064.93	1315067.16	данные отсутствуют	данные отсутствуют
1645	767063.4	1315028.05	данные отсутствуют	данные отсутствуют
1646	767091.78	1314998.9	данные отсутствуют	данные отсутствуют
1647	767147.77	1314968.22	данные отсутствуют	данные отсутствуют
1648	767158.51	1314935.24	данные отсутствуют	данные отсутствуют
1649	767154.67	1314918.36	данные отсутствуют	данные отсутствуют
1650	767153.91	1314899.95	данные отсутствуют	данные отсутствуют

Государственный регистратор		ФГИС ЕГРН
полное наименование должности	подпись	инициалы, фамилия

М.П.

Выписка из Единого государственного реестра недвижимости об объекте недвижимости
Описание местоположения земельного участка

Земельный участок			
(вид объекта недвижимости)			
Лист №	Раздела 3.2	Всего листов раздела 3.2 : ____	Всего разделов: ____
Всего листов выписки: ____			
15.11.2021 № 99/2021/430785864			
Кадастровый номер:		02:17:000000:52(единое землепользование)	

Сведения о характерных точках границы земельного участка				
Система координат				
Зона №				
Номер точки	Координаты		Описание закрепления на местности	Средняя квадратическая погрешность определения координат характерных точек границ земельного участка, м
	X	Y		
1	2	3	4	5
1651	767162.34	1314892.28	данные отсутствуют	данные отсутствуют
1652	767170.78	1314871.57	данные отсутствуют	данные отсутствуют
1653	767158.51	1314861.6	данные отсутствуют	данные отсутствуют
1654	767156.97	1314846.26	данные отсутствуют	данные отсутствуют
1655	767194.56	1314830.92	данные отсутствуют	данные отсутствуют
1656	767224.47	1314796.41	данные отсутствуют	данные отсутствуют
1657	767197.63	1314757.29	данные отсутствуют	данные отсутствуют
1658	767229.84	1314699	данные отсутствуют	данные отсутствуют
1659	767226	1314629.2	данные отсутствуют	данные отсутствуют
1660	767208.36	1314619.23	данные отсутствуют	данные отсутствуют
1661	767215.27	1314551.73	данные отсутствуют	данные отсутствуют
1662	767246.71	1314548.66	данные отсутствуют	данные отсутствуют
1663	767261.29	1314526.42	данные отсутствуют	данные отсутствуют
1664	767265.12	1314482.7	данные отсутствуют	данные отсутствуют
1665	767235.21	1314465.82	данные отсутствуют	данные отсутствуют

Государственный регистратор		ФГИС ЕГРН
полное наименование должности	подпись	инициалы, фамилия

М.П.

Раздел 3.2

Выписка из Единого государственного реестра недвижимости об объекте недвижимости
Описание местоположения земельного участка

Земельный участок			
(вид объекта недвижимости)			
Лист №	Раздела 3.2	Всего листов раздела 3.2 : ____	Всего разделов: ____
Всего листов выписки: ____			
15.11.2021 № 99/2021/430785864			
Кадастровый номер:		02:17:000000:52(единое землепользование)	

Сведения о характерных точках границы земельного участка				
Система координат				
Зона №				
Номер точки	Координаты		Описание закрепления на местности	Средняя квадратическая погрешность определения координат характерных точек границ земельного участка, м
	X	Y		
1	2	3	4	5
1666	767243.65	1314399.86	данные отсутствуют	данные отсутствуют
1667	767255.15	1314386.82	данные отсутствуют	данные отсутствуют
1668	767285.07	1314373.01	данные отсутствуют	данные отсутствуют
1669	767320.35	1314372.25	данные отсутствуют	данные отсутствуют
1670	767318.05	1314356.91	данные отсутствуют	данные отсутствуют
1671	767271.26	1314353.07	данные отсутствуют	данные отсутствуют
1672	767272.79	1314344.63	данные отсутствуют	данные отсутствуют
1673	767313.44	1314332.36	данные отсутствуют	данные отсутствуют
1674	767317.28	1314298.61	данные отсутствуют	данные отсутствуют
1675	767294.27	1314290.94	данные отсутствуют	данные отсутствуют
1676	767258.22	1314316.25	данные отсутствуют	данные отсутствуют
1677	767222.17	1314359.97	данные отсутствуют	данные отсутствуют
1678	767166.94	1314275.6	данные отсутствуют	данные отсутствуют
1679	767131.66	1314224.21	данные отсутствуют	данные отсутствуют
1680	767084.87	1314202.73	данные отсутствуют	данные отсутствуют

Государственный регистратор		ФГИС ЕГРН
полное наименование должности	подпись	инициалы, фамилия

М.П.

Земельный участок			
(вид объекта недвижимости)			
Лист № ____ Раздела 3.2	Всего листов раздела 3.2 : ____	Всего разделов: ____	Всего листов выписки: ____
15.11.2021 № 99/2021/430785864			
Кадастровый номер:		02:17:000000:52(единое землепользование)	

Сведения о характерных точках границы земельного участка				
Система координат				
Зона №				
Номер точки	Координаты		Описание закрепления на местности	Средняя квадратическая погрешность определения координат характерных точек границ земельного участка, м
	X	Y		
1	2	3	4	5
1681	767068.77	1314149.04	данные отсутствуют	данные отсутствуют
1682	767021.98	1314121.43	данные отсутствуют	данные отсутствуют
1683	766985.16	1314118.36	данные отсутствуют	данные отсутствуют
1684	766983.63	1314086.92	данные отсутствуют	данные отсутствуют
1685	766948.34	1314042.43	данные отсутствуют	данные отсутствуют
1686	766946.04	1314008.68	данные отсутствуют	данные отсутствуют
1687	766951.91	1314002.5	данные отсутствуют	данные отсутствуют
1688	766920.66	1313994.15	данные отсутствуют	данные отсутствуют
1689	766920.38	1313994.08	данные отсутствуют	данные отсутствуют
1690	766915.88	1313993.34	данные отсутствуют	данные отсутствуют
1691	766905.57	1313994.44	данные отсутствуют	данные отсутствуют
1692	766900.64	1313994.89	данные отсутствуют	данные отсутствуют
1693	766897.82	1313995.78	данные отсутствуют	данные отсутствуют
1694	766885.26	1314008.58	данные отсутствуют	данные отсутствуют
1695	766883.15	1314014.82	данные отсутствуют	данные отсутствуют

Государственный регистратор		ФГИС ЕГРН
полное наименование должности	подпись	инициалы, фамилия

М.П.

Раздел 3.2

Выписка из Единого государственного реестра недвижимости об объекте недвижимости
Описание местоположения земельного участка

Земельный участок			
(вид объекта недвижимости)			
Лист № ____ Раздела 3.2	Всего листов раздела 3.2 : ____	Всего разделов: ____	Всего листов выписки: ____
15.11.2021 № 99/2021/430785864			
Кадастровый номер:		02:17:000000:52(единое землепользование)	

Сведения о характерных точках границы земельного участка				
Система координат				
Зона №				
Номер точки	Координаты		Описание закрепления на местности	Средняя квадратическая погрешность определения координат характерных точек границ земельного участка, м
	X	Y		
1	2	3	4	5
1696	766872.41	1314024.79	данные отсутствуют	данные отсутствуют
1697	766861.94	1314025.04	данные отсутствуют	данные отсутствуют
1698	766824.44	1314046.74	данные отсутствуют	данные отсутствуют
1699	766824.39	1314046.75	данные отсутствуют	данные отсутствуют
1700	766816.24	1314045.89	данные отсутствуют	данные отсутствуют
1701	766816.21	1314045.88	данные отсутствуют	данные отсутствуют
1702	766816.19	1314045.87	данные отсутствуют	данные отсутствуют
1703	766802.95	1314035.32	данные отсутствуют	данные отсутствуют
1704	766800.39	1314034.54	данные отсутствуют	данные отсутствуют
1705	766782.64	1314030.72	данные отсутствуют	данные отсутствуют
1706	766782.63	1314030.71	данные отсутствуют	данные отсутствуют
1707	766727.55	1314010.74	данные отсутствуют	данные отсутствуют
1708	766719.94	1314013.2	данные отсутствуют	данные отсутствуют
1709	766719.91	1314013.2	данные отсутствуют	данные отсутствуют
1710	766719.87	1314013.19	данные отсутствуют	данные отсутствуют

Государственный регистратор		ФГИС ЕГРН
полное наименование должности	подпись	инициалы, фамилия

М.П.

Выписка из Единого государственного реестра недвижимости об объекте недвижимости
Описание местоположения земельного участка

Земельный участок			
(вид объекта недвижимости)			
Лист №	Раздела 3.2	Всего листов раздела 3.2 : ____	Всего разделов: ____
Всего листов выписки: ____			
15.11.2021 № 99/2021/430785864			
Кадастровый номер:		02:17:000000:52(единое землепользование)	

Сведения о характерных точках границы земельного участка				
Система координат				
Зона №				
Номер точки	Координаты		Описание закрепления на местности	Средняя квадратическая погрешность определения координат характерных точек границ земельного участка, м
	X	Y		
1	2	3	4	5
1711	766703.47	1314005.55	данные отсутствуют	данные отсутствуют
1712	766686.84	1313996.11	данные отсутствуют	данные отсутствуют
1713	766667.98	1313990.5	данные отсутствуют	данные отсутствуют
1714	766667.97	1313990.49	данные отсутствуют	данные отсутствуют
1715	766656.96	1313985.78	данные отсутствуют	данные отсутствуют
1716	766644.6	1313980.38	данные отсутствуют	данные отсутствуют
1717	766631.79	1313973.64	данные отсутствуют	данные отсутствуют
1718	766626.62	1313971.17	данные отсутствуют	данные отсутствуют
1719	766626.61	1313971.16	данные отсутствуют	данные отсутствуют
1720	766596.52	1313949.72	данные отсутствуют	данные отсутствуют
1721	771393.11	1315291.32	данные отсутствуют	данные отсутствуют
1722	771397.84	1315294.33	данные отсутствуют	данные отсутствуют
1723	771398.03	1315295.64	данные отсутствуют	данные отсутствуют
1724	771398.16	1315296.37	данные отсутствуют	данные отсутствуют
1725	771419.32	1315151.4	данные отсутствуют	данные отсутствуют

Государственный регистратор		ФГИС ЕГРН
полное наименование должности	подпись	инициалы, фамилия

М.П.

Раздел 3.2

Выписка из Единого государственного реестра недвижимости об объекте недвижимости
Описание местоположения земельного участка

Земельный участок			
(вид объекта недвижимости)			
Лист №	Раздела 3.2	Всего листов раздела 3.2 : ____	Всего разделов: ____
Всего листов выписки: ____			
15.11.2021 № 99/2021/430785864			
Кадастровый номер:		02:17:000000:52(единое землепользование)	

Сведения о характерных точках границы земельного участка				
Система координат				
Зона №				
Номер точки	Координаты		Описание закрепления на местности	Средняя квадратическая погрешность определения координат характерных точек границ земельного участка, м
	X	Y		
1	2	3	4	5
1726	771347.44	1315204.75	данные отсутствуют	данные отсутствуют
1727	771333.42	1315222.25	данные отсутствуют	данные отсутствуют
1728	771329.6	1315236.03	данные отсутствуют	данные отсутствуют
1729	771337.61	1315280.62	данные отсутствуют	данные отсутствуют
1730	771349.37	1315302.61	данные отсутствуют	данные отсутствуют
1731	771349.89	1315304.88	данные отсутствуют	данные отсутствуют
1732	771345.51	1315296.39	данные отсутствуют	данные отсутствуют
1733	771307.39	1315243.98	данные отсутствуют	данные отсутствуют
1734	771241.88	1315233.26	данные отсутствуют	данные отсутствуют
1735	771160.88	1315157.03	данные отсутствуют	данные отсутствуют
1736	771088.22	1315104.62	данные отсутствуют	данные отсутствуют
1737	771046.53	1315115.34	данные отсутствуют	данные отсутствуют
1738	771007.23	1315042.68	данные отсутствуют	данные отсутствуют
1739	770951.24	1314968.83	данные отсутствуют	данные отсутствуют
1740	770939.54	1314949.03	данные отсутствуют	данные отсутствуют

Государственный регистратор		ФГИС ЕГРН
полное наименование должности	подпись	инициалы, фамилия

М.П.

Земельный участок			
(вид объекта недвижимости)			
Лист №	Раздела 3.2	Всего листов раздела 3.2 : ____	Всего разделов: ____
Всего листов выписки: ____			
15.11.2021 № 99/2021/430785864			
Кадастровый номер:		02:17:000000:52(единое землепользование)	

Сведения о характерных точках границы земельного участка				
Система координат				
Зона №				
Номер точки	Координаты		Описание закрепления на местности	Средняя квадратическая погрешность определения координат характерных точек границ земельного участка, м
	X	Y		
1	2	3	4	5
1741	771004.12	1314974.67	данные отсутствуют	данные отсутствуют
1742	771032.9	1315001.39	данные отсутствуют	данные отсутствуют
1743	771071.96	1315034.96	данные отсутствуют	данные отсутствуют
1744	771126.08	1315083.61	данные отсутствуют	данные отсутствуют
1745	771132.93	1315091.14	данные отсутствуют	данные отсутствуют
1746	771127.45	1315109.64	данные отсутствуют	данные отсутствуют
1747	771125.4	1315118.55	данные отсутствуют	данные отсутствуют
1748	771124.03	1315128.83	данные отсутствуют	данные отсутствуют
1749	771126.23	1315131.96	данные отсутствуют	данные отсутствуют
1750	771126.5	1315131.86	данные отсутствуют	данные отсутствуют
1751	771161.05	1315156.78	данные отсутствуют	данные отсутствуют
1752	771171.5	1315166.61	данные отсутствуют	данные отсутствуют
1753	771171.55	1315166.97	данные отсутствуют	данные отсутствуют
1754	771226.11	1315204.88	данные отсутствуют	данные отсутствуют
1755	771237.07	1315205.56	данные отсутствуют	данные отсутствуют

Государственный регистратор		ФГИС ЕГРН
полное наименование должности	подпись	инициалы, фамилия

М.П.

Раздел 3.2

Выписка из Единого государственного реестра недвижимости об объекте недвижимости
Описание местоположения земельного участка

Земельный участок			
(вид объекта недвижимости)			
Лист №	Раздела 3.2	Всего листов раздела 3.2 : ____	Всего разделов: ____
Всего листов выписки: ____			
15.11.2021 № 99/2021/430785864			
Кадастровый номер:		02:17:000000:52(единое землепользование)	

Сведения о характерных точках границы земельного участка				
Система координат				
Зона №				
Номер точки	Координаты		Описание закрепления на местности	Средняя квадратическая погрешность определения координат характерных точек границ земельного участка, м
	X	Y		
1	2	3	4	5
1756	771240.5	1315193.91	данные отсутствуют	данные отсутствуют
1757	771241.87	1315165.83	данные отсутствуют	данные отсутствуют
1758	771233.92	1315140.82	данные отсутствуют	данные отсутствуют
1759	771233.66	1315140.86	данные отсутствуют	данные отсутствуют
1760	771221.43	1315129.85	данные отсутствуют	данные отсутствуют
1761	771221.37	1315129.49	данные отсутствуют	данные отсутствуют
1762	771221.97	1315128.37	данные отсутствуют	данные отсутствуют
1763	771196.65	1315110.32	данные отсутствуют	данные отсутствуют
1764	771175.41	1315093.88	данные отсутствуют	данные отсутствуют
1765	771163.76	1315067.16	данные отсутствуют	данные отсутствуют
1766	771141.84	1315042.5	данные отсутствуют	данные отсутствуют
1767	771133.62	1315006.87	данные отсутствуют	данные отсутствуют
1768	771125.4	1314994.54	данные отсутствуют	данные отсутствуют
1769	771104.15	1314984.94	данные отсутствуют	данные отсутствуют
1770	771065.78	1314972.61	данные отсутствуют	данные отсутствуют

Государственный регистратор		ФГИС ЕГРН
полное наименование должности	подпись	инициалы, фамилия

М.П.

Выписка из Единого государственного реестра недвижимости об объекте недвижимости
Описание местоположения земельного участка

Земельный участок			
(вид объекта недвижимости)			
Лист №	Раздела 3.2	Всего листов раздела 3.2 : ____	Всего разделов: ____
Всего листов выписки: ____			
15.11.2021 № 99/2021/430785864			
Кадастровый номер:		02:17:000000:52(единое землепользование)	

Сведения о характерных точках границы земельного участка				
Система координат				
Зона №				
Номер точки	Координаты		Описание закрепления на местности	Средняя квадратическая погрешность определения координат характерных точек границ земельного участка, м
	X	Y		
1	2	3	4	5
1771	771030.85	1314954.8	данные отсутствуют	данные отсутствуют
1772	770986.09	1314929.81	данные отсутствуют	данные отсутствуют
1773	771050.11	1314935.48	данные отсутствуют	данные отсутствуют
1774	771038.2	1314813.98	данные отсутствуют	данные отсутствуют
1775	771100.13	1314813.98	данные отсутствуют	данные отсутствуют
1776	771128.72	1314903.32	данные отсутствуют	данные отсутствуют
1777	771194.23	1315023.62	данные отсутствуют	данные отсутствуют
1778	771244.26	1315087.94	данные отсутствуют	данные отсутствуют
1779	771221.63	1315129.63	данные отсутствуют	данные отсутствуют
1780	771281.19	1315183.23	данные отсутствуют	данные отсутствуют
1781	771333.6	1315176.09	данные отсутствуют	данные отсутствуют
1782	771333.6	1315135.59	данные отсутствуют	данные отсутствуют
1783	771284.76	1315103.43	данные отсутствуют	данные отсутствуют
1784	771314.54	1315068.88	данные отсутствуют	данные отсутствуют
1785	771235.92	1314946.2	данные отсутствуют	данные отсутствуют

Государственный регистратор		ФГИС ЕГРН
полное наименование должности	подпись	инициалы, фамилия

М.П.

Раздел 3.2

Выписка из Единого государственного реестра недвижимости об объекте недвижимости
Описание местоположения земельного участка

Земельный участок			
(вид объекта недвижимости)			
Лист №	Раздела 3.2	Всего листов раздела 3.2 : ____	Всего разделов: ____
Всего листов выписки: ____			
15.11.2021 № 99/2021/430785864			
Кадастровый номер:		02:17:000000:52(единое землепользование)	

Сведения о характерных точках границы земельного участка				
Система координат				
Зона №				
Номер точки	Координаты		Описание закрепления на местности	Средняя квадратическая погрешность определения координат характерных точек границ земельного участка, м
	X	Y		
1	2	3	4	5
1786	771246.64	1314916.42	данные отсутствуют	данные отсутствуют
1787	771328.83	1315031.96	данные отсутствуют	данные отсутствуют
1788	771375.29	1315065.31	данные отсутствуют	данные отсутствуют
1789	771406.26	1315107	данные отсутствуют	данные отсутствуют
1790	771414.37	1315429.67	данные отсутствуют	данные отсутствуют
1791	771453.17	1315466.5	данные отсутствуют	данные отсутствуют
1792	771502.35	1315500.64	данные отсутствуют	данные отсутствуют
1793	771510.83	1315505.25	данные отсутствуют	данные отсутствуют
1794	771517.03	1315514.56	данные отсутствуют	данные отсутствуют
1795	771478.91	1315489.35	данные отсутствуют	данные отсутствуют
1796	771419.36	1315439.33	данные отсутствуют	данные отсутствуют
1797	770952.39	1314920.27	данные отсутствуют	данные отсутствуют
1798	770926.01	1314915.06	данные отсутствуют	данные отсутствуют
1799	770914.45	1314906.56	данные отсутствуют	данные отсутствуют
1800	770904.79	1314890.21	данные отсутствуют	данные отсутствуют

Государственный регистратор		ФГИС ЕГРН
полное наименование должности	подпись	инициалы, фамилия

М.П.

Выписка из Единого государственного реестра недвижимости об объекте недвижимости
Описание местоположения земельного участка

Земельный участок			
<small>(вид объекта недвижимости)</small>			
Лист № <u> </u> Раздела 3.2	Всего листов раздела 3.2 : <u> </u>	Всего разделов: <u> </u>	Всего листов выписки: <u> </u>
15.11.2021 № 99/2021/430785864			
Кадастровый номер:		02:17:000000:52(единое землепользование)	

Сведения о характерных точках границы земельного участка				
Система координат				
Зона №				
Номер точки	Координаты		Описание закрепления на местности	Средняя квадратическая погрешность определения координат характерных точек границ земельного участка, м
	X	Y		
1	2	3	4	5
1801	770909.55	1314839	данные отсутствуют	данные отсутствуют
1802	771397.11	1315210.19	данные отсутствуют	данные отсутствуют
1803	771389.29	1315249.26	данные отсутствуют	данные отсутствуют
1804	771387.63	1315285.84	данные отсутствуют	данные отсутствуют
1805	771368.9	1315267.11	данные отсутствуют	данные отсутствуют
1806	771365.86	1315253.82	данные отсутствуют	данные отсутствуют
1807	771369.46	1315240.21	данные отсутствуют	данные отсутствуют
1808	771382.47	1315222.23	данные отсутствуют	данные отсутствуют
1809	771062.45	1311686.42	данные отсутствуют	данные отсутствуют
1810	771062.18	1311686.72	данные отсутствуют	данные отсутствуют
1811	771012.9	1311725.67	данные отсутствуют	данные отсутствуют
1812	770999.82	1311767.53	данные отсутствуют	данные отсутствуют
1813	770980.76	1311795.26	данные отсутствуют	данные отсутствуют
1814	770956	1311813.21	данные отсутствуют	данные отсутствуют
1815	770943.77	1311858.68	данные отсутствуют	данные отсутствуют

Государственный регистратор		ФГИС ЕГРН
полное наименование должности	подпись	инициалы, фамилия

М.П.

Раздел 3.2

Выписка из Единого государственного реестра недвижимости об объекте недвижимости
Описание местоположения земельного участка

Земельный участок			
<small>(вид объекта недвижимости)</small>			
Лист № <u> </u> Раздела 3.2	Всего листов раздела 3.2 : <u> </u>	Всего разделов: <u> </u>	Всего листов выписки: <u> </u>
15.11.2021 № 99/2021/430785864			
Кадастровый номер:		02:17:000000:52(единое землепользование)	

Сведения о характерных точках границы земельного участка				
Система координат				
Зона №				
Номер точки	Координаты		Описание закрепления на местности	Средняя квадратическая погрешность определения координат характерных точек границ земельного участка, м
	X	Y		
1	2	3	4	5
1816	770917.58	1311928.49	данные отсутствуют	данные отсутствуют
1817	770874.01	1311980.76	данные отсутствуют	данные отсутствуют
1818	770798.73	1312035.07	данные отсутствуют	данные отсутствуют
1819	770760.08	1312075.51	данные отсутствуют	данные отсутствуют
1820	770717.94	1312145.92	данные отсутствуют	данные отсутствуют
1821	770707.43	1312244.08	данные отсутствуют	данные отсутствуют
1822	770709.18	1312303.58	данные отсутствуют	данные отсутствуют
1823	770711.02	1312354.73	данные отсутствуют	данные отсутствуют
1824	770730.41	1312396.96	данные отсутствуют	данные отсутствуют
1825	770765.65	1312439.16	данные отсутствуют	данные отсутствуют
1826	770823.05	1312475.69	данные отсутствуют	данные отсутствуют
1827	770829.97	1312511.95	данные отсутствуют	данные отсутствуют
1828	770835.24	1312601.34	данные отсутствуют	данные отсутствуют
1829	770856.23	1312687.1	данные отсутствуют	данные отсутствуют
1830	770875.47	1312764.07	данные отсутствуют	данные отсутствуют

Государственный регистратор		ФГИС ЕГРН
полное наименование должности	подпись	инициалы, фамилия

М.П.

Выписка из Единого государственного реестра недвижимости об объекте недвижимости
Описание местоположения земельного участка

Земельный участок			
(вид объекта недвижимости)			
Лист №	Раздела 3.2	Всего листов раздела 3.2 : ____	Всего разделов: ____
Всего листов выписки: ____			
15.11.2021 № 99/2021/430785864			
Кадастровый номер:		02:17:000000:52(единое землепользование)	

Сведения о характерных точках границы земельного участка				
Система координат				
Зона №				
Номер точки	Координаты		Описание закрепления на местности	Средняя квадратическая погрешность определения координат характерных точек границ земельного участка, м
	X	Y		
1	2	3	4	5
1831	770889.46	1312851.48	данные отсутствуют	данные отсутствуют
1832	770892.96	1312919.63	данные отсутствуют	данные отсутствуют
1833	770887.95	1312978.1	данные отсутствуют	данные отсутствуют
1834	770869.84	1312911.28	данные отсутствуют	данные отсутствуют
1835	770876.69	1312863.35	данные отсутствуют	данные отсутствуют
1836	770866.42	1312829.11	данные отсутствуют	данные отсутствуют
1837	770820.2	1312774.32	данные отсутствуют	данные отсутствуют
1838	770792.8	1312734.95	данные отсутствуют	данные отсутствуют
1839	770760.28	1312698.99	данные отсутствуют	данные отсутствуют
1840	770791.09	1312633.94	данные отсутствуют	данные отсутствуют
1841	770818.48	1312601.41	данные отсутствуют	данные отсутствуют
1842	770803.08	1312522.66	данные отсутствуют	данные отсутствуют
1843	770765.41	1312471.3	данные отсутствуют	данные отсутствуют
1844	770672.96	1312389.12	данные отсутствуют	данные отсутствуют
1845	770631.88	1312370.29	данные отсутствуют	данные отсутствуют

Государственный регистратор		ФГИС ЕГРН
полное наименование должности	подпись	инициалы, фамилия

М.П.

Раздел 3.2

Выписка из Единого государственного реестра недвижимости об объекте недвижимости
Описание местоположения земельного участка

Земельный участок			
(вид объекта недвижимости)			
Лист №	Раздела 3.2	Всего листов раздела 3.2 : ____	Всего разделов: ____
Всего листов выписки: ____			
15.11.2021 № 99/2021/430785864			
Кадастровый номер:		02:17:000000:52(единое землепользование)	

Сведения о характерных точках границы земельного участка				
Система координат				
Зона №				
Номер точки	Координаты		Описание закрепления на местности	Средняя квадратическая погрешность определения координат характерных точек границ земельного участка, м
	X	Y		
1	2	3	4	5
1846	770613.04	1312349.75	данные отсутствуют	данные отсутствуют
1847	770623.32	1312306.95	данные отсутствуют	данные отсутствуют
1848	770662.69	1312305.23	данные отсутствуют	данные отсутствуют
1849	770662.69	1312253.87	данные отсутствуют	данные отсутствуют
1850	770652.42	1312202.51	данные отсутствуют	данные отсутствуют
1851	770594.21	1312127.19	данные отсутствуют	данные отсутствуют
1852	770513.75	1312043.3	данные отсутствуют	данные отсутствуют
1853	770453.83	1311973.11	данные отсутствуют	данные отсутствуют
1854	770482.93	1311954.27	данные отсутствуют	данные отсутствуют
1855	770568.53	1312074.11	данные отсутствуют	данные отсутствуют
1856	770667.83	1312173.41	данные отсутствуют	данные отсутствуют
1857	770710.63	1312116.91	данные отсутствуют	данные отсутствуют
1858	770724.32	1312074.11	данные отсутствуют	данные отсутствуют
1859	770669.54	1311991.94	данные отсутствуют	данные отсутствуют
1860	770691.8	1311949.14	данные отсутствуют	данные отсутствуют

Государственный регистратор		ФГИС ЕГРН
полное наименование должности	подпись	инициалы, фамилия

М.П.

Земельный участок			
(вид объекта недвижимости)			
Лист №	Раздела 3.2	Всего листов раздела 3.2 : ____	Всего разделов: ____
Всего листов выписки: ____			
15.11.2021 № 99/2021/430785864			
Кадастровый номер:		02:17:000000:52(единое землепользование)	

Сведения о характерных точках границы земельного участка				
Система координат				
Зона №				
Номер точки	Координаты		Описание закрепления на местности	Средняя квадратическая погрешность определения координат характерных точек границ земельного участка, м
	X	Y		
1	2	3	4	5
1861	770712.34	1311967.97	данные отсутствуют	данные отсутствуют
1862	770722.61	1311998.79	данные отсутствуют	данные отсутствуют
1863	770736.31	1312012.48	данные отсутствуют	данные отсутствуют
1864	770744.87	1312038.16	данные отсутствуют	данные отсутствуют
1865	770758.56	1312038.16	данные отсутствуют	данные отсутствуют
1866	770763.7	1312000.5	данные отсутствуют	данные отсутствуют
1867	770801.36	1311959.41	данные отсутствуют	данные отсутствуют
1868	770861.28	1311926.88	данные отсутствуют	данные отсутствуют
1869	770886.96	1311873.81	данные отсутствуют	данные отсутствуют
1870	770916.07	1311856.69	данные отсутствуют	данные отсутствуют
1871	770929.76	1311791.63	данные отсутствуют	данные отсутствуют
1872	770964	1311755.68	данные отсутствуют	данные отсутствуют
1873	770991.4	1311736.85	данные отсутствуют	данные отсутствуют
1874	771008.52	1311699.19	данные отсутствуют	данные отсутствуют
1875	771054.74	1311666.66	данные отсутствуют	данные отсутствуют

Государственный регистратор		ФГИС ЕГРН
полное наименование должности	подпись	инициалы, фамилия

М.П.

Раздел 3.2

Выписка из Единого государственного реестра недвижимости об объекте недвижимости
Описание местоположения земельного участка

Земельный участок			
(вид объекта недвижимости)			
Лист №	Раздела 3.2	Всего листов раздела 3.2 : ____	Всего разделов: ____
Всего листов выписки: ____			
15.11.2021 № 99/2021/430785864			
Кадастровый номер:		02:17:000000:52(единое землепользование)	

Сведения о характерных точках границы земельного участка				
Система координат				
Зона №				
Номер точки	Координаты		Описание закрепления на местности	Средняя квадратическая погрешность определения координат характерных точек границ земельного участка, м
	X	Y		
1	2	3	4	5
1876	772828.37	1316646.32	данные отсутствуют	данные отсутствуют
1877	772830.37	1316642.99	данные отсутствуют	данные отсутствуют
1878	772828.71	1316635.5	данные отсутствуют	данные отсутствуют
1879	772835.1	1316633.38	данные отсутствуют	данные отсутствуют
1880	772835.12	1316633.36	данные отсутствуют	данные отсутствуют
1881	772848.6	1316623.23	данные отсутствуют	данные отсутствуют
1882	772873.52	1316623.23	данные отсутствуют	данные отсутствуют
1883	772892.77	1316619.73	данные отсутствуют	данные отсутствуют
1884	772901.37	1316617.74	данные отсутствуют	данные отсутствуют
1885	772919.42	1316627.12	данные отсутствуют	данные отсутствуют
1886	772928.68	1316630.5	данные отсутствуют	данные отсутствуют
1887	772928.72	1316630.51	данные отсутствуют	данные отсутствуют
1888	772934.59	1316630.09	данные отсутствуют	данные отсутствуют
1889	772934.77	1316630.23	данные отсутствуют	данные отсутствуют
1890	772934.85	1316630.07	данные отсутствуют	данные отсутствуют

Государственный регистратор		ФГИС ЕГРН
полное наименование должности	подпись	инициалы, фамилия

М.П.

Выписка из Единого государственного реестра недвижимости об объекте недвижимости
Описание местоположения земельного участка

Земельный участок			
(вид объекта недвижимости)			
Лист №	Раздела 3.2	Всего листов раздела 3.2 : ____	Всего разделов: ____
Всего листов выписки: ____			
15.11.2021 № 99/2021/430785864			
Кадастровый номер:		02:17:000000:52(единое землепользование)	

Сведения о характерных точках границы земельного участка				
Система координат				
Зона №				
Номер точки	Координаты		Описание закрепления на местности	Средняя квадратическая погрешность определения координат характерных точек границ земельного участка, м
	X	Y		
1	2	3	4	5
1891	772940.51	1316629.66	данные отсутствуют	данные отсутствуют
1892	772940.54	1316629.65	данные отсутствуют	данные отсутствуют
1893	772948.13	1316625.44	данные отсутствуют	данные отсутствуют
1894	772948.14	1316625.43	данные отсутствуют	данные отсутствуют
1895	772954.88	1316619.54	данные отсутствуют	данные отсутствуют
1896	772954.9	1316619.51	данные отсутствуют	данные отсутствуют
1897	772959.94	1316610.27	данные отсутствуют	данные отсутствуют
1898	772968.33	1316604.39	данные отсутствуют	данные отсутствуют
1899	772976.93	1316602.82	данные отсутствуют	данные отсутствуют
1900	772982.23	1316604.51	данные отсутствуют	данные отсутствуют
1901	772988.47	1316606.91	данные отсутствуют	данные отсутствуют
1902	772996.04	1316611.12	данные отсутствуют	данные отсутствуют
1903	773003.62	1316615.33	данные отсутствуют	данные отсутствуют
1904	773003.64	1316615.34	данные отсутствуют	данные отсутствуют
1905	773012.91	1316617.87	данные отсутствуют	данные отсутствуют

Государственный регистратор		ФГИС ЕГРН
полное наименование должности	подпись	инициалы, фамилия

М.П.

Раздел 3.2

Выписка из Единого государственного реестра недвижимости об объекте недвижимости
Описание местоположения земельного участка

Земельный участок			
(вид объекта недвижимости)			
Лист №	Раздела 3.2	Всего листов раздела 3.2 : ____	Всего разделов: ____
Всего листов выписки: ____			
15.11.2021 № 99/2021/430785864			
Кадастровый номер:		02:17:000000:52(единое землепользование)	

Сведения о характерных точках границы земельного участка				
Система координат				
Зона №				
Номер точки	Координаты		Описание закрепления на местности	Средняя квадратическая погрешность определения координат характерных точек границ земельного участка, м
	X	Y		
1	2	3	4	5
1906	773012.93	1316617.87	данные отсутствуют	данные отсутствуют
1907	773012.95	1316617.87	данные отсутствуют	данные отсутствуют
1908	773021.37	1316616.19	данные отсутствуют	данные отсутствуют
1909	773021.4	1316616.18	данные отсутствуют	данные отсутствуют
1910	773021.41	1316616.16	данные отсутствуют	данные отсутствуют
1911	773023.52	1316614.05	данные отсутствуют	данные отсутствуют
1912	773055.54	1316612.72	данные отсутствуют	данные отсутствуют
1913	773029.61	1316625.75	данные отсутствуют	данные отсутствуют
1914	772996.57	1316634.65	данные отсутствуют	данные отсутствуют
1915	772968.61	1316605.41	данные отсутствуют	данные отсутствуют
1916	772950.81	1316638.46	данные отсутствуют	данные отсутствуют
1917	772930.47	1316641	данные отсутствуют	данные отсутствуют
1918	772910.14	1316629.56	данные отсутствуют	данные отсутствуют
1919	772849.13	1316637.19	данные отсутствуют	данные отсутствуют
1920	772727.6	1316760.39	данные отсутствуют	данные отсутствуют

Государственный регистратор		ФГИС ЕГРН
полное наименование должности	подпись	инициалы, фамилия

М.П.

Земельный участок			
(вид объекта недвижимости)			
Лист №	Раздела 3.2	Всего листов раздела 3.2 : ____	Всего разделов: ____
Всего листов выписки: ____			
15.11.2021 № 99/2021/430785864			
Кадастровый номер:		02:17:000000:52(единое землепользование)	

Сведения о характерных точках границы земельного участка				
Система координат				
Зона №				
Номер точки	Координаты		Описание закрепления на местности	Средняя квадратическая погрешность определения координат характерных точек границ земельного участка, м
	X	Y		
1	2	3	4	5
1921	772722.03	1316765.56	данные отсутствуют	данные отсутствуют
1922	772716.35	1316766.29	данные отсутствуют	данные отсутствуют
1923	772719.27	1316762.94	данные отсутствуют	данные отсутствуют
1924	772485.15	1316649.1	данные отсутствуют	данные отсутствуют
1925	772517.2	1316689.76	данные отсутствуют	данные отсутствуют
1926	772570.46	1316728.88	данные отсутствуют	данные отсутствуют
1927	772633.16	1316762.03	данные отсутствуют	данные отсутствуют
1928	772667.33	1316772.62	данные отсутствуют	данные отсутствуют
1929	772643.22	1316775.73	данные отсутствуют	данные отсутствуют
1930	772574.59	1316745.23	данные отсутствуют	данные отсутствуют
1931	772490.7	1316685.49	данные отсутствуют	данные отсутствуют
1932	771932.85	1315791.78	данные отсутствуют	данные отсутствуют
1933	771962.71	1315875.6	данные отсутствуют	данные отсутствуют
1934	771996.76	1315924.32	данные отсутствуют	данные отсутствуют
1935	772041.52	1315949.7	данные отсутствуют	данные отсутствуют

Государственный регистратор		ФГИС ЕГРН
полное наименование должности	подпись	инициалы, фамилия

М.П.

Раздел 3.2

Выписка из Единого государственного реестра недвижимости об объекте недвижимости
Описание местоположения земельного участка

Земельный участок			
(вид объекта недвижимости)			
Лист №	Раздела 3.2	Всего листов раздела 3.2 : ____	Всего разделов: ____
Всего листов выписки: ____			
15.11.2021 № 99/2021/430785864			
Кадастровый номер:		02:17:000000:52(единое землепользование)	

Сведения о характерных точках границы земельного участка				
Система координат				
Зона №				
Номер точки	Координаты		Описание закрепления на местности	Средняя квадратическая погрешность определения координат характерных точек границ земельного участка, м
	X	Y		
1	2	3	4	5
1936	772062.47	1315968.83	данные отсутствуют	данные отсутствуют
1937	772076.1	1316004.22	данные отсутствуют	данные отсутствуют
1938	772096.94	1316031.22	данные отсутствуют	данные отсутствуют
1939	772116.28	1316070.26	данные отсутствуют	данные отсутствуют
1940	772135.28	1316132.23	данные отсутствуют	данные отсутствуют
1941	772146.09	1316142.86	данные отсутствуют	данные отсутствуют
1942	772177.62	1316150.22	данные отсутствуют	данные отсутствуют
1943	772195.42	1316162.92	данные отсутствуют	данные отсутствуют
1944	772209.09	1316189.59	данные отсутствуют	данные отсутствуют
1945	772248.01	1316220.45	данные отсутствуют	данные отсутствуют
1946	772262.51	1316260.1	данные отсутствуют	данные отсутствуют
1947	772270.56	1316268.1	данные отсутствуют	данные отсутствуют
1948	772283.62	1316273.76	данные отсутствуют	данные отсутствуют
1949	772309.65	1316274.88	данные отсутствуют	данные отсутствуют
1950	772327.89	1316283.29	данные отсутствуют	данные отсутствуют

Государственный регистратор		ФГИС ЕГРН
полное наименование должности	подпись	инициалы, фамилия

М.П.

Выписка из Единого государственного реестра недвижимости об объекте недвижимости
Описание местоположения земельного участка

Земельный участок			
(вид объекта недвижимости)			
Лист №	Раздела 3.2	Всего листов раздела 3.2 : ____	Всего разделов: ____
Всего листов выписки: ____			
15.11.2021 № 99/2021/430785864			
Кадастровый номер:		02:17:000000:52(единое землепользование)	

Сведения о характерных точках границы земельного участка				
Система координат				
Зона №				
Номер точки	Координаты		Описание закрепления на местности	Средняя квадратическая погрешность определения координат характерных точек границ земельного участка, м
	X	Y		
1	2	3	4	5
1951	772345.41	1316318.15	данные отсутствуют	данные отсутствуют
1952	772359.18	1316329.39	данные отсутствуют	данные отсутствуют
1953	772331.58	1316338.78	данные отсутствуют	данные отсутствуют
1954	772304.18	1316356.6	данные отсутствуют	данные отсутствуют
1955	772292.54	1316390.17	данные отсутствуют	данные отсутствуют
1956	772288.43	1316402.5	данные отсутствуют	данные отсутствуют
1957	772284.99	1316417.58	данные отсутствуют	данные отсутствуют
1958	772278.14	1316431.28	данные отсутствуют	данные отсутствуют
1959	772261.7	1316444.98	данные отсутствуют	данные отсутствуют
1960	772245.26	1316451.15	данные отсутствуют	данные отсутствуют
1961	772238.4	1316459.37	данные отсутствуют	данные отсутствуют
1962	772236.35	1316465.53	данные отсутствуют	данные отсутствуют
1963	772241.15	1316474.44	данные отсутствуют	данные отсутствуют
1964	772247.32	1316479.24	данные отсутствуют	данные отсутствуют
1965	772258.96	1316471.7	данные отсутствуют	данные отсутствуют

Государственный регистратор		ФГИС ЕГРН
полное наименование должности	подпись	инициалы, фамилия

М.П.

Раздел 3.2

Выписка из Единого государственного реестра недвижимости об объекте недвижимости
Описание местоположения земельного участка

Земельный участок			
(вид объекта недвижимости)			
Лист №	Раздела 3.2	Всего листов раздела 3.2 : ____	Всего разделов: ____
Всего листов выписки: ____			
15.11.2021 № 99/2021/430785864			
Кадастровый номер:		02:17:000000:52(единое землепользование)	

Сведения о характерных точках границы земельного участка				
Система координат				
Зона №				
Номер точки	Координаты		Описание закрепления на местности	Средняя квадратическая погрешность определения координат характерных точек границ земельного участка, м
	X	Y		
1	2	3	4	5
1966	772286.36	1316467.6	данные отсутствуют	данные отсутствуют
1967	772312.4	1316466.22	данные отсутствуют	данные отсутствуют
1968	772337.07	1316473.07	данные отсутствуют	данные отсутствуют
1969	772370.64	1316491.58	данные отсутствуют	данные отсутствуют
1970	772389.14	1316502.53	данные отсутствуют	данные отсутствуют
1971	772435.07	1316525.08	данные отсутствуют	данные отсутствуют
1972	772433.99	1316542.45	данные отсутствуют	данные отсутствуют
1973	772446.54	1316587.19	данные отсутствуют	данные отсутствуют
1974	772471.8	1316628.5	данные отсутствуют	данные отсутствуют
1975	772447.49	1316632.11	данные отсутствуют	данные отсутствуют
1976	772377.58	1316596.52	данные отсутствуют	данные отсутствуют
1977	772307.67	1316544.41	данные отсутствуют	данные отсутствуют
1978	772280.98	1316526.61	данные отсутствуют	данные отсутствуют
1979	772241.58	1316527.88	данные отсутствуют	данные отсутствуют
1980	772214.89	1316564.74	данные отсутствуют	данные отсутствуют

Государственный регистратор		ФГИС ЕГРН
полное наименование должности	подпись	инициалы, фамилия

М.П.

Земельный участок			
(вид объекта недвижимости)			
Лист №	Раздела 3.2	Всего листов раздела 3.2 : ____	Всего разделов: ____
Всего листов выписки: ____			
15.11.2021 № 99/2021/430785864			
Кадастровый номер:		02:17:000000:52(единое землепользование)	

Сведения о характерных точках границы земельного участка				
Система координат				
Зона №				
Номер точки	Координаты		Описание закрепления на местности	Средняя квадратическая погрешность определения координат характерных точек границ земельного участка, м
	X	Y		
1	2	3	4	5
1981	772192.01	1316585.08	данные отсутствуют	данные отсутствуют
1982	772158.96	1316577.45	данные отсутствуют	данные отсутствуют
1983	772139.9	1316599.06	данные отсутствуют	данные отсутствуют
1984	772111.94	1316591.43	данные отсутствуют	данные отсутствуют
1985	772122.1	1316535.51	данные отсутствуют	данные отсутствуют
1986	772132.27	1316496.11	данные отсутствуют	данные отсутствуют
1987	772167.86	1316421.12	данные отсутствуют	данные отсутствуют
1988	772212.35	1316390.61	данные отсутствуют	данные отсутствуют
1989	772232.68	1316371.55	данные отсутствуют	данные отсутствуют
1990	772228.87	1316333.42	данные отсутствуют	данные отсутствуют
1991	772180.57	1316283.85	данные отсутствуют	данные отсутствуют
1992	772114.48	1316197.42	данные отсутствуют	данные отсутствуют
1993	772072.53	1316151.66	данные отсутствуют	данные отсутствуют
1994	772006.44	1316124.97	данные отсутствуют	данные отсутствуют
1995	771989.92	1316103.36	данные отсутствуют	данные отсутствуют

Государственный регистратор		ФГИС ЕГРН
полное наименование должности	подпись	инициалы, фамилия

М.П.

Раздел 3.2

Выписка из Единого государственного реестра недвижимости об объекте недвижимости
Описание местоположения земельного участка

Земельный участок			
(вид объекта недвижимости)			
Лист №	Раздела 3.2	Всего листов раздела 3.2 : ____	Всего разделов: ____
Всего листов выписки: ____			
15.11.2021 № 99/2021/430785864			
Кадастровый номер:		02:17:000000:52(единое землепользование)	

Сведения о характерных точках границы земельного участка				
Система координат				
Зона №				
Номер точки	Координаты		Описание закрепления на местности	Средняя квадратическая погрешность определения координат характерных точек границ земельного участка, м
	X	Y		
1	2	3	4	5
1996	771988.65	1316063.96	данные отсутствуют	данные отсутствуют
1997	772003.9	1315986.43	данные отсутствуют	данные отсутствуют
1998	771984.83	1315935.58	данные отсутствуют	данные отсутствуют
1999	771940.35	1315866.95	данные отсутствуют	данные отсутствуют
2000	771927.64	1315804.67	данные отсутствуют	данные отсутствуют
2001	763506.92	1312770.95	данные отсутствуют	данные отсутствуют
2002	763486.94	1312729.44	данные отсутствуют	данные отсутствуют
2003	763479.59	1312697.8	данные отсутствуют	данные отсутствуют
2004	763464.95	1312676.34	данные отсутствуют	данные отсутствуют
2005	763446.62	1312660.47	данные отсутствуют	данные отсутствуют
2006	763413.2	1312647.72	данные отсутствуют	данные отсутствуют
2007	763398.36	1312656.08	данные отсутствуют	данные отсутствуют
2008	763388.73	1312681.71	данные отсутствуют	данные отсутствуют
2009	763407.83	1312784.13	данные отсутствуют	данные отсутствуют
2010	763124.74	1312483.1	данные отсутствуют	данные отсутствуют

Государственный регистратор		ФГИС ЕГРН
полное наименование должности	подпись	инициалы, фамилия

М.П.

Выписка из Единого государственного реестра недвижимости об объекте недвижимости
Описание местоположения земельного участка

Земельный участок			
(вид объекта недвижимости)			
Лист №	Раздела 3.2	Всего листов раздела 3.2 : ____	Всего разделов: ____
Всего листов выписки: ____			
15.11.2021 № 99/2021/430785864			
Кадастровый номер:		02:17:000000:52(единое землепользование)	

Сведения о характерных точках границы земельного участка				
Система координат				
Зона №				
Номер точки	Координаты		Описание закрепления на местности	Средняя квадратическая погрешность определения координат характерных точек границ земельного участка, м
	X	Y		
1	2	3	4	5
2011	763111.75	1312458.78	данные отсутствуют	данные отсутствуют
2012	763060.78	1312391.58	данные отсутствуют	данные отсутствуют
2013	763009.16	1312247.58	данные отсутствуют	данные отсутствуют
2014	762990.26	1312209.78	данные отсутствуют	данные отсутствуют
2015	762988.33	1312201.39	данные отсутствуют	данные отсутствуют
2016	762971.04	1312015.61	данные отсутствуют	данные отсутствуют
2017	762975.56	1311995.07	данные отсутствуют	данные отсутствуют
2018	763014.84	1312043.07	данные отсутствуют	данные отсутствуют
2019	762997.8	1312097.06	данные отсутствуют	данные отсутствуют
2020	763063.12	1312190.78	данные отсутствуют	данные отсутствуют
2021	763136.97	1312139.65	данные отсутствуют	данные отсутствуют
2022	763185.26	1312116.93	данные отсутствуют	данные отсутствуют
2023	763270.46	1312074.32	данные отсутствуют	данные отсутствуют
2024	763375.56	1311989.12	данные отсутствуют	данные отсутствуют
2025	763443.72	1311918.11	данные отсутствуют	данные отсутствуют

Государственный регистратор		ФГИС ЕГРН
полное наименование должности	подпись	инициалы, фамилия

М.П.

Раздел 3.2

Выписка из Единого государственного реестра недвижимости об объекте недвижимости
Описание местоположения земельного участка

Земельный участок			
(вид объекта недвижимости)			
Лист №	Раздела 3.2	Всего листов раздела 3.2 : ____	Всего разделов: ____
Всего листов выписки: ____			
15.11.2021 № 99/2021/430785864			
Кадастровый номер:		02:17:000000:52(единое землепользование)	

Сведения о характерных точках границы земельного участка				
Система координат				
Зона №				
Номер точки	Координаты		Описание закрепления на местности	Средняя квадратическая погрешность определения координат характерных точек границ земельного участка, м
	X	Y		
1	2	3	4	5
2026	763449.4	1312034.56	данные отсутствуют	данные отсутствуют
2027	763423.84	1312074.32	данные отсутствуют	данные отсутствуют
2028	763347.15	1312179.41	данные отсутствуют	данные отсутствуют
2029	763375.56	1312273.14	данные отсутствуют	данные отсутствуют
2030	763284.67	1312392.43	данные отсутствуют	данные отсутствуют
2031	763225.02	1312469.12	данные отсутствуют	данные отсутствуют
2032	763233.54	1312494.69	данные отсутствуют	данные отсутствуют
2033	763301.71	1312491.86	данные отсутствуют	данные отсутствуют
2034	763338.63	1312437.87	данные отсутствуют	данные отсутствуют
2035	763432.36	1312261.78	данные отсутствуют	данные отсутствуют
2036	763599.94	1312068.64	данные отсутствуют	данные отсутствуют
2037	763682.31	1312034.56	данные отсутствуют	данные отсутствуют
2038	763795.92	1312051.6	данные отсутствуют	данные отсутствуют
2039	763767.52	1312122.61	данные отсутствуют	данные отсутствуют
2040	763727.75	1312151.01	данные отсутствуют	данные отсутствуют

Государственный регистратор		ФГИС ЕГРН
полное наименование должности	подпись	инициалы, фамилия

М.П.

Земельный участок			
(вид объекта недвижимости)			
Лист № _____	Раздела 3.2	Всего листов раздела 3.2 : _____	Всего разделов: _____
15.11.2021 № 99/2021/430785864			
Кадастровый номер:		02:17:000000:52(единое землепользование)	

Сведения о характерных точках границы земельного участка				
Система координат				
Зона № _____				
Номер точки	Координаты		Описание закрепления на местности	Средняя квадратическая погрешность определения координат характерных точек границ земельного участка, м
	X	Y		
1	2	3	4	5
2041	763631.18	1312239.06	данные отсутствуют	данные отсутствуют
2042	763585.74	1312298.7	данные отсутствуют	данные отсутствуют
2043	763568.7	1312361.18	данные отсутствуют	данные отсутствуют
2044	763517.57	1312406.64	данные отсутствуют	данные отсутствуют
2045	763509.05	1312471.95	данные отсутствуют	данные отсутствуют
2046	763497.69	1312565.7	данные отсутствуют	данные отсутствуют
2047	763472.13	1312682.14	данные отсутствуют	данные отсутствуют
2048	763497.69	1312702.03	данные отсутствуют	данные отсутствуют
2049	763520.41	1312679.31	данные отсутствуют	данные отсутствуют
2050	763545.97	1312650.9	данные отсутствуют	данные отсутствуют
2051	763594.26	1312588.42	данные отсутствуют	данные отсутствуют
2052	763651.06	1312577.06	данные отсутствуют	данные отсутствуют
2053	763687.99	1312602.62	данные отсутствуют	данные отсутствуют
2054	763668.11	1312622.5	данные отсутствуют	данные отсутствуют
2055	763585.74	1312682.14	данные отсутствуют	данные отсутствуют

Государственный регистратор		ФГИС ЕГРН
полное наименование должности	подпись	инициалы, фамилия

М.П.

Раздел 3.2

Выписка из Единого государственного реестра недвижимости об объекте недвижимости
Описание местоположения земельного участка

Земельный участок			
(вид объекта недвижимости)			
Лист № _____	Раздела 3.2	Всего листов раздела 3.2 : _____	Всего разделов: _____
15.11.2021 № 99/2021/430785864			
Кадастровый номер:		02:17:000000:52(единое землепользование)	

Сведения о характерных точках границы земельного участка				
Система координат				
Зона № _____				
Номер точки	Координаты		Описание закрепления на местности	Средняя квадратическая погрешность определения координат характерных точек границ земельного участка, м
	X	Y		
1	2	3	4	5
2056	763509.05	1312738.94	данные отсутствуют	данные отсутствуют
2057	763126.17	1310837.71	данные отсутствуют	данные отсутствуют
2058	763148.33	1310844.48	данные отсутствуют	данные отсутствуют
2059	763159.69	1310889.92	данные отсутствуют	данные отсутствуют
2060	763230.7	1310904.11	данные отсутствуют	данные отсутствуют
2061	763239.77	1310912.78	данные отсутствуют	данные отсутствуют
2062	763208.7	1310900.78	данные отсутствуют	данные отсутствуют
2063	763195.77	1310897.15	данные отсутствуют	данные отсутствуют
2064	763195.49	1310897.38	данные отсутствуют	данные отсутствуют
2065	763159.63	1310890.21	данные отсутствуют	данные отсутствуют
2066	763159.43	1310890.07	данные отсутствуют	данные отсутствуют
2067	763158.61	1310886.87	данные отсутствуют	данные отсутствуют
2068	763130.49	1310878.81	данные отсутствуют	данные отсутствуют
2069	763126.54	1310869.58	данные отсутствуют	данные отсутствуют
2070	763140.39	1310859.27	данные отсутствуют	данные отсутствуют

Государственный регистратор		ФГИС ЕГРН
полное наименование должности	подпись	инициалы, фамилия

М.П.

Выписка из Единого государственного реестра недвижимости об объекте недвижимости
Описание местоположения земельного участка

Земельный участок			
(вид объекта недвижимости)			
Лист №	Раздела 3.2	Всего листов раздела 3.2 : ____	Всего разделов: ____
Всего листов выписки: ____			
15.11.2021 № 99/2021/430785864			
Кадастровый номер:		02:17:000000:52(единое землепользование)	

Сведения о характерных точках границы земельного участка				
Система координат				
Зона №				
Номер точки	Координаты		Описание закрепления на местности	Средняя квадратическая погрешность определения координат характерных точек границ земельного участка, м
	X	Y		
1	2	3	4	5
2071	763142.32	1310853.65	данные отсутствуют	данные отсутствуют
2072	763112.57	1310692.14	данные отсутствуют	данные отсутствуют
2073	763156.85	1310705.3	данные отсутствуют	данные отсутствуют
2074	763157.21	1310709.11	данные отсутствуют	данные отсутствуют
2075	763156.59	1310708.54	данные отсутствуют	данные отсутствуют
2076	763122.3	1310698.77	данные отсутствуют	данные отсутствуют
2077	763134.13	1310958.1	данные отсутствуют	данные отсутствуют
2078	763026.2	1310941.06	данные отсутствуют	данные отсутствуют
2079	762966.55	1310898.43	данные отсутствуют	данные отсутствуют
2080	762892.71	1310861.52	данные отсутствуют	данные отсутствуют
2081	762844.42	1310884.24	данные отсутствуют	данные отсутствуют
2082	762764.89	1310909.81	данные отсутствуют	данные отсутствуют
2083	762787.62	1310935.38	данные отсутствуют	данные отсутствуют
2084	762789.83	1310944.21	данные отсутствуют	данные отсутствуют
2085	762773.95	1310925.64	данные отсутствуют	данные отсутствуют

Государственный регистратор		ФГИС ЕГРН
полное наименование должности	подпись	инициалы, фамилия

М.П.

Раздел 3.2

Выписка из Единого государственного реестра недвижимости об объекте недвижимости
Описание местоположения земельного участка

Земельный участок			
(вид объекта недвижимости)			
Лист №	Раздела 3.2	Всего листов раздела 3.2 : ____	Всего разделов: ____
Всего листов выписки: ____			
15.11.2021 № 99/2021/430785864			
Кадастровый номер:		02:17:000000:52(единое землепользование)	

Сведения о характерных точках границы земельного участка				
Система координат				
Зона №				
Номер точки	Координаты		Описание закрепления на местности	Средняя квадратическая погрешность определения координат характерных точек границ земельного участка, м
	X	Y		
1	2	3	4	5
2086	762737.79	1310900.9	данные отсутствуют	данные отсутствуют
2087	762730.81	1310887.61	данные отсутствуют	данные отсутствуют
2088	762754.7	1310871.84	данные отсутствуют	данные отсутствуют
2089	762860.91	1310856	данные отсутствуют	данные отсутствуют
2090	762904.56	1310859.61	данные отсутствуют	данные отсутствуют
2091	762959.06	1310881.04	данные отсутствуют	данные отсутствуют
2092	763007.96	1310906.84	данные отсутствуют	данные отсутствуют
2093	763121.53	1310941.57	данные отсутствуют	данные отсутствуют
2094	763196.85	1310972.22	данные отсутствуют	данные отсутствуют
2095	763229.19	1310993.88	данные отсутствуют	данные отсутствуют
2096	763239.68	1311009.49	данные отсутствуют	данные отсутствуют
2097	762970.1	1310760.73	данные отсутствуют	данные отсутствуют
2098	762989.52	1310760.6	данные отсутствуют	данные отсутствуют
2099	763082.31	1310776.94	данные отсутствуют	данные отсутствуют
2100	763093.81	1310771.36	данные отсутствуют	данные отсутствуют

Государственный регистратор		ФГИС ЕГРН
полное наименование должности	подпись	инициалы, фамилия

М.П.

Земельный участок			
(вид объекта недвижимости)			
Лист №	Раздела 3.2	Всего листов раздела 3.2 : ____	Всего разделов: ____
Всего листов выписки: ____			
15.11.2021 № 99/2021/430785864			
Кадастровый номер:		02:17:000000:52(единое землепользование)	

Сведения о характерных точках границы земельного участка				
Система координат				
Зона №				
Номер точки	Координаты		Описание закрепления на местности	Средняя квадратическая погрешность определения координат характерных точек границ земельного участка, м
	X	Y		
1	2	3	4	5
2101	763120.53	1310747.58	данные отсутствуют	данные отсутствуют
2102	763154.06	1310746.45	данные отсутствуют	данные отсутствуют
2103	763160.35	1310742.1	данные отсутствуют	данные отсутствуют
2104	763162.53	1310764.94	данные отсутствуют	данные отсутствуют
2105	763199.46	1310764.94	данные отсутствуют	данные отсутствуют
2106	763227.86	1310799.02	данные отсутствуют	данные отсутствуют
2107	763202.3	1310807.55	данные отсутствуют	данные отсутствуют
2108	763156.85	1310790.51	данные отсутствуют	данные отсутствуют
2109	763190.5	1312755.19	данные отсутствуют	данные отсутствуют
2110	763191.53	1312763.23	данные отсутствуют	данные отсутствуют
2111	763211.04	1312782.29	данные отсутствуют	данные отсутствуют
2112	763216	1312793.86	данные отсутствуют	данные отсутствуют
2113	763209.74	1312812.11	данные отсутствуют	данные отсутствуют
2114	763193.07	1312821.08	данные отсутствуют	данные отсутствуют
2115	763149.73	1312815.44	данные отсутствуют	данные отсутствуют

Государственный регистратор		ФГИС ЕГРН
полное наименование должности	подпись	инициалы, фамилия

М.П.

Раздел 3.2

Выписка из Единого государственного реестра недвижимости об объекте недвижимости
Описание местоположения земельного участка

Земельный участок			
(вид объекта недвижимости)			
Лист №	Раздела 3.2	Всего листов раздела 3.2 : ____	Всего разделов: ____
Всего листов выписки: ____			
15.11.2021 № 99/2021/430785864			
Кадастровый номер:		02:17:000000:52(единое землепользование)	

Сведения о характерных точках границы земельного участка				
Система координат				
Зона №				
Номер точки	Координаты		Описание закрепления на местности	Средняя квадратическая погрешность определения координат характерных точек границ земельного участка, м
	X	Y		
1	2	3	4	5
2116	763121.96	1312796.92	данные отсутствуют	данные отсутствуют
2117	763112.81	1312751.17	данные отсутствуют	данные отсутствуют
2118	763082.39	1312699.7	данные отсутствуют	данные отсутствуют
2119	763049.63	1312690.34	данные отсутствуют	данные отсутствуют
2120	763040.04	1312656.75	данные отсутствуют	данные отсутствуют
2121	763058.1	1312667.68	данные отсутствуют	данные отсутствуют
2122	763080.05	1312673.41	данные отсутствуют	данные отсутствуют
2123	763097.54	1312666.43	данные отсутствуют	данные отсутствуют
2124	763098.83	1312658.93	данные отсутствуют	данные отсутствуют
2125	763092.98	1312647.55	данные отсутствуют	данные отсутствуют
2126	763032.36	1312607.03	данные отсутствуют	данные отсутствуют
2127	763027.15	1312599.7	данные отсутствуют	данные отсутствуют
2128	763023.9	1312578.03	данные отсутствуют	данные отсутствуют
2129	763009.86	1312526.56	данные отсутствуют	данные отсутствуют
2130	763006.78	1312523.82	данные отсутствуют	данные отсутствуют

Государственный регистратор		ФГИС ЕГРН
полное наименование должности	подпись	инициалы, фамилия

М.П.

Выписка из Единого государственного реестра недвижимости об объекте недвижимости
Описание местоположения земельного участка

Земельный участок			
(вид объекта недвижимости)			
Лист №	Раздела 3.2	Всего листов раздела 3.2 : ____	Всего разделов: ____
Всего листов выписки: ____			
15.11.2021 № 99/2021/430785864			
Кадастровый номер:		02:17:000000:52(единое землепользование)	

Сведения о характерных точках границы земельного участка				
Система координат				
Зона №				
Номер точки	Координаты		Описание закрепления на местности	Средняя квадратическая погрешность определения координат характерных точек границ земельного участка, м
	X	Y		
1	2	3	4	5
2131	763019.12	1312525.9	данные отсутствуют	данные отсутствуют
2132	763027.31	1312513.35	данные отсутствуют	данные отсутствуют
2133	762999.21	1312460.11	данные отсутствуют	данные отсутствуют
2134	763031.88	1312489.01	данные отсутствуют	данные отсутствуют
2135	763083.01	1312608.3	данные отсутствуют	данные отсутствуют
2136	763173.9	1312747.47	данные отсутствуют	данные отсутствуют
2137	764865.55	1312452.74	данные отсутствуют	данные отсутствуют
2138	764936.57	1312429.49	данные отсутствуют	данные отсутствуют
2139	764905.71	1312443.89	данные отсутствуют	данные отсутствуют
2140	764874.36	1312452.55	данные отсутствуют	данные отсутствуют
2141	764868.1	1312554.17	данные отсутствуют	данные отсутствуют
2142	764915.13	1312553.22	данные отсутствуют	данные отсутствуют
2143	764924.49	1312542.18	данные отсутствуют	данные отсутствуют
2144	764926.35	1312542.98	данные отсутствуют	данные отсутствуют
2145	764920.67	1312562.85	данные отсутствуют	данные отсутствуют

Государственный регистратор		ФГИС ЕГРН
полное наименование должности	подпись	инициалы, фамилия

М.П.

Раздел 3.2

Выписка из Единого государственного реестра недвижимости об объекте недвижимости
Описание местоположения земельного участка

Земельный участок			
(вид объекта недвижимости)			
Лист №	Раздела 3.2	Всего листов раздела 3.2 : ____	Всего разделов: ____
Всего листов выписки: ____			
15.11.2021 № 99/2021/430785864			
Кадастровый номер:		02:17:000000:52(единое землепользование)	

Сведения о характерных точках границы земельного участка				
Система координат				
Зона №				
Номер точки	Координаты		Описание закрепления на местности	Средняя квадратическая погрешность определения координат характерных точек границ земельного участка, м
	X	Y		
1	2	3	4	5
2146	764909.31	1312562.85	данные отсутствуют	данные отсутствуют
2147	764679.73	1312865.01	данные отсутствуют	данные отсутствуют
2148	764706.34	1312852.03	данные отсутствуют	данные отсутствуют
2149	764744.14	1312842.6	данные отсутствуют	данные отсутствуют
2150	764782.64	1312848.59	данные отсутствуют	данные отсутствуют
2151	764841.28	1312872.77	данные отсутствуют	данные отсутствуют
2152	764863.5	1312877.52	данные отсутствуют	данные отсутствуют
2153	764892.45	1312874.36	данные отсутствуют	данные отсутствуют
2154	764922.02	1312854.43	данные отсутствуют	данные отсутствуют
2155	764940.38	1312816.15	данные отсутствуют	данные отсутствуют
2156	764929.44	1312803.21	данные отсутствуют	данные отсутствуют
2157	764881.05	1312815.03	данные отсутствуют	данные отсутствуют
2158	764838.97	1312818.59	данные отсутствуют	данные отсутствуют
2159	764814.54	1312814.7	данные отсутствуют	данные отсутствуют
2160	764897.95	1312807.12	данные отсутствуют	данные отсутствуют

Государственный регистратор		ФГИС ЕГРН
полное наименование должности	подпись	инициалы, фамилия

М.П.

Земельный участок			
(вид объекта недвижимости)			
Лист №	Раздела 3.2	Всего листов раздела 3.2 : ____	Всего разделов: ____
Всего листов выписки: ____			
15.11.2021 № 99/2021/430785864			
Кадастровый номер:		02:17:000000:52(единое землепользование)	

Сведения о характерных точках границы земельного участка				
Система координат				
Зона №				
Номер точки	Координаты		Описание закрепления на местности	Средняя квадратическая погрешность определения координат характерных точек границ земельного участка, м
	X	Y		
1	2	3	4	5
2161	764986	1312741.79	данные отсутствуют	данные отсутствуют
2162	764951.92	1312875.3	данные отсутствуют	данные отсутствуют
2163	764849.67	1312906.53	данные отсутствуют	данные отсутствуют
2164	764781.5	1312883.81	данные отсутствуют	данные отсутствуют
2165	764479.81	1312297.6	данные отсутствуют	данные отсутствуют
2166	764523.03	1312270.3	данные отсутствуют	данные отсутствуют
2167	764591.2	1312168.05	данные отсутствуют	данные отсутствуют
2168	764663.02	1312026.89	данные отсутствуют	данные отсутствуют
2169	764660.52	1312037.45	данные отсутствуют	данные отсутствуют
2170	764650.94	1312103.45	данные отсутствуют	данные отсутствуют
2171	764640.3	1312137.61	данные отсутствуют	данные отсутствуют
2172	764615.24	1312177.45	данные отсутствуют	данные отсутствуют
2173	764563.3	1312233.56	данные отсутствуют	данные отсутствуют
2174	764540.95	1312263.51	данные отсутствуют	данные отсутствуют
2175	764523.96	1312316.05	данные отсутствуют	данные отсутствуют

Государственный регистратор		ФГИС ЕГРН
полное наименование должности	подпись	инициалы, фамилия

М.П.

Раздел 3.2

Выписка из Единого государственного реестра недвижимости об объекте недвижимости
Описание местоположения земельного участка

Земельный участок			
(вид объекта недвижимости)			
Лист №	Раздела 3.2	Всего листов раздела 3.2 : ____	Всего разделов: ____
Всего листов выписки: ____			
15.11.2021 № 99/2021/430785864			
Кадастровый номер:		02:17:000000:52(единое землепользование)	

Сведения о характерных точках границы земельного участка				
Система координат				
Зона №				
Номер точки	Координаты		Описание закрепления на местности	Средняя квадратическая погрешность определения координат характерных точек границ земельного участка, м
	X	Y		
1	2	3	4	5
2176	764521.51	1312346.84	данные отсутствуют	данные отсутствуют
2177	764524.68	1312362.63	данные отсутствуют	данные отсутствуют
2178	764545.8	1312381.99	данные отсутствуют	данные отсутствуют
2179	764557.02	1312382.06	данные отсутствуют	данные отсутствуют
2180	764571.88	1312375.84	данные отсутствуют	данные отсутствуют
2181	764587.09	1312361.24	данные отсутствуют	данные отсутствуют
2182	764615.61	1312317.7	данные отсутствуют	данные отсутствуют
2183	764634.59	1312278.12	данные отсутствуют	данные отсутствуют
2184	764655.44	1312253.82	данные отсутствуют	данные отсутствуют
2185	764688.47	1312260.11	данные отсутствуют	данные отсутствуют
2186	764704.17	1312274.09	данные отсутствуют	данные отсутствуют
2187	764706.91	1312284.44	данные отсутствуют	данные отсутствуют
2188	764694.77	1312289.57	данные отсутствуют	данные отсутствуют
2189	764664.83	1312270.37	данные отсутствуют	данные отсутствуют
2190	764655.24	1312271.15	данные отсутствуют	данные отсутствуют

Государственный регистратор		ФГИС ЕГРН
полное наименование должности	подпись	инициалы, фамилия

М.П.

Выписка из Единого государственного реестра недвижимости об объекте недвижимости
Описание местоположения земельного участка

Земельный участок			
(вид объекта недвижимости)			
Лист №	Раздела 3.2	Всего листов раздела 3.2 : ____	Всего разделов: ____
Всего листов выписки: ____			
15.11.2021 № 99/2021/430785864			
Кадастровый номер:		02:17:000000:52(единое землепользование)	

Сведения о характерных точках границы земельного участка				
Система координат				
Зона №				
Номер точки	Координаты		Описание закрепления на местности	Средняя квадратическая погрешность определения координат характерных точек границ земельного участка, м
	X	Y		
1	2	3	4	5
2191	764655.44	1312311.63	данные отсутствуют	данные отсутствуют
2192	764651.3	1312328.9	данные отсутствуют	данные отсутствуют
2193	764622	1312367.86	данные отсутствуют	данные отсутствуют
2194	764575.13	1312405.16	данные отсутствуют	данные отсутствуют
2195	764551.35	1312433.99	данные отсутствуют	данные отсутствуют
2196	764530.06	1312481.44	данные отсутствуют	данные отсутствуют
2197	764517.87	1312545.33	данные отсутствуют	данные отсутствуют
2198	764509.19	1312569.85	данные отсутствуют	данные отсутствуют
2199	764468.85	1312618.64	данные отсутствуют	данные отсутствуют
2200	764411.52	1312639.11	данные отсутствуют	данные отсутствуют
2201	764396.21	1312623.32	данные отсутствуют	данные отсутствуют
2202	764393.06	1312612.66	данные отсутствуют	данные отсутствуют
2203	764400.58	1312600.86	данные отсутствуют	данные отсутствуют
2204	764433.15	1312586.46	данные отсутствуют	данные отсутствуют
2205	764449.74	1312568.64	данные отсутствуют	данные отсутствуют

Государственный регистратор		ФГИС ЕГРН
полное наименование должности	подпись	инициалы, фамилия

М.П.

Раздел 3.2

Выписка из Единого государственного реестра недвижимости об объекте недвижимости
Описание местоположения земельного участка

Земельный участок			
(вид объекта недвижимости)			
Лист №	Раздела 3.2	Всего листов раздела 3.2 : ____	Всего разделов: ____
Всего листов выписки: ____			
15.11.2021 № 99/2021/430785864			
Кадастровый номер:		02:17:000000:52(единое землепользование)	

Сведения о характерных точках границы земельного участка				
Система координат				
Зона №				
Номер точки	Координаты		Описание закрепления на местности	Средняя квадратическая погрешность определения координат характерных точек границ земельного участка, м
	X	Y		
1	2	3	4	5
2206	764459.95	1312548.37	данные отсутствуют	данные отсутствуют
2207	764485.28	1312538.54	данные отсутствуют	данные отсутствуют
2208	764499.55	1312519.02	данные отсутствуют	данные отсутствуют
2209	764504.77	1312499	данные отсутствуют	данные отсутствуют
2210	764486.45	1312468.44	данные отсутствуют	данные отсутствуют
2211	764485.42	1312457.43	данные отсутствуют	данные отсутствуют
2212	764492.59	1312443.14	данные отсутствуют	данные отсутствуют
2213	764513.97	1312425.98	данные отсутствуют	данные отсутствуют
2214	764515.45	1312411.97	данные отсутствуют	данные отсутствуют
2215	764504.67	1312388.33	данные отсутствуют	данные отсутствуют
2216	764478.17	1312355.6	данные отсутствуют	данные отсутствуют
2217	764474.06	1312333.42	данные отсутствуют	данные отсутствуют
2218	764482.54	1312302.35	данные отсутствуют	данные отсутствуют
2219	764807.71	1312552.42	данные отсутствуют	данные отсутствуют
2220	764772.98	1312594.1	данные отсутствуют	данные отсутствуют

Государственный регистратор		ФГИС ЕГРН
полное наименование должности	подпись	инициалы, фамилия

М.П.

Земельный участок			
(вид объекта недвижимости)			
Лист №	Раздела 3.2	Всего листов раздела 3.2 : ____	Всего разделов: ____
Всего листов выписки: ____			
15.11.2021 № 99/2021/430785864			
Кадастровый номер:		02:17:000000:52(единое землепользование)	

Сведения о характерных точках границы земельного участка				
Система координат				
Зона №				
Номер точки	Координаты		Описание закрепления на местности	Средняя квадратическая погрешность определения координат характерных точек границ земельного участка, м
	X	Y		
1	2	3	4	5
2221	764710.49	1312599.78	данные отсутствуют	данные отсутствуют
2222	764683.97	1312608.31	данные отсутствуют	данные отсутствуют
2223	764692.65	1312603.81	данные отсутствуют	данные отсутствуют
2224	764715.63	1312595.74	данные отсутствуют	данные отсутствуют
2225	764762.37	1312591.26	данные отсутствуют	данные отсутствуют
2226	764781.48	1312578.97	данные отсутствуют	данные отсутствуют
2227	764807.22	1312552.5	данные отсутствуют	данные отсутствуют
2228	763886.71	1312848.52	данные отсутствуют	данные отсутствуют
2229	763851.41	1312888.63	данные отсутствуют	данные отсутствуют
2230	763827.7	1312929.39	данные отсутствуют	данные отсутствуют
2231	763820.33	1312949.14	данные отсутствуют	данные отсутствуют
2232	763823.26	1312959.66	данные отсутствуют	данные отсутствуют
2233	763841.23	1312981.08	данные отсутствуют	данные отсутствуют
2234	763906.67	1313026.26	данные отсутствуют	данные отсутствуют
2235	763984.61	1313063.09	данные отсутствуют	данные отсутствуют

Государственный регистратор		ФГИС ЕГРН
полное наименование должности	подпись	инициалы, фамилия

М.П.

Раздел 3.2

Выписка из Единого государственного реестра недвижимости об объекте недвижимости
Описание местоположения земельного участка

Земельный участок			
(вид объекта недвижимости)			
Лист №	Раздела 3.2	Всего листов раздела 3.2 : ____	Всего разделов: ____
Всего листов выписки: ____			
15.11.2021 № 99/2021/430785864			
Кадастровый номер:		02:17:000000:52(единое землепользование)	

Сведения о характерных точках границы земельного участка				
Система координат				
Зона №				
Номер точки	Координаты		Описание закрепления на местности	Средняя квадратическая погрешность определения координат характерных точек границ земельного участка, м
	X	Y		
1	2	3	4	5
2236	764056.54	1313075.31	данные отсутствуют	данные отсутствуют
2237	764071.68	1313080.94	данные отсутствуют	данные отсутствуют
2238	764085.86	1313078.81	данные отсутствуют	данные отсутствуют
2239	764090.17	1313074.34	данные отсутствуют	данные отсутствуют
2240	764090.34	1313066.61	данные отсутствуют	данные отсутствуют
2241	764072.29	1313048.29	данные отсутствуют	данные отсутствуют
2242	764029.99	1313017.96	данные отсутствуют	данные отсутствуют
2243	764008.51	1313005.38	данные отсутствуют	данные отсутствуют
2244	764068.59	1313031.5	данные отсутствуют	данные отсутствуют
2245	764128.23	1313014.46	данные отсутствуют	данные отсутствуют
2246	764213.44	1313037.18	данные отсутствуют	данные отсутствуют
2247	764434.98	1313099.66	данные отсутствуют	данные отсутствуют
2248	764508.83	1313159.31	данные отсутствуют	данные отсутствуют
2249	764554.28	1313164.99	данные отсутствуют	данные отсутствуют
2250	764676.41	1313204.75	данные отсутствуют	данные отсутствуют

Государственный регистратор		ФГИС ЕГРН
полное наименование должности	подпись	инициалы, фамилия

М.П.

Выписка из Единого государственного реестра недвижимости об объекте недвижимости
Описание местоположения земельного участка

Земельный участок			
(вид объекта недвижимости)			
Лист №	Раздела 3.2	Всего листов раздела 3.2 : ____	Всего разделов: ____
Всего листов выписки: ____			
15.11.2021 № 99/2021/430785864			
Кадастровый номер:		02:17:000000:52(единое землепользование)	

Сведения о характерных точках границы земельного участка				
Система координат				
Зона №				
Номер точки	Координаты		Описание закрепления на местности	Средняя квадратическая погрешность определения координат характерных точек границ земельного участка, м
	X	Y		
1	2	3	4	5
2251	764883.75	1313227.47	данные отсутствуют	данные отсутствуют
2252	764889.43	1313241.68	данные отсутствуют	данные отсутствуют
2253	764775.82	1313255.87	данные отсутствуют	данные отсутствуют
2254	764528.71	1313236	данные отсутствуют	данные отсутствуют
2255	764463.39	1313224.64	данные отсутствуют	данные отсутствуют
2256	764389.54	1313173.52	данные отсутствуют	данные отсутствуют
2257	764258.89	1313130.91	данные отсутствуют	данные отсутствуют
2258	764139.59	1313091.15	данные отсутствуют	данные отсутствуют
2259	764094.15	1313102.51	данные отсутствуют	данные отсутствуют
2260	764003.26	1313071.26	данные отсутствуют	данные отсутствуют
2261	763952.13	1313068.42	данные отсутствуют	данные отсутствуют
2262	763886.81	1313051.38	данные отсутствуют	данные отсутствуют
2263	763841.36	1313102.51	данные отсутствуют	данные отсутствуют
2264	763744.79	1313156.46	данные отсутствуют	данные отсутствуют
2265	763716.39	1313318.37	данные отсутствуют	данные отсутствуют

Государственный регистратор		ФГИС ЕГРН
полное наименование должности	подпись	инициалы, фамилия

М.П.

Раздел 3.2

Выписка из Единого государственного реестра недвижимости об объекте недвижимости
Описание местоположения земельного участка

Земельный участок			
(вид объекта недвижимости)			
Лист №	Раздела 3.2	Всего листов раздела 3.2 : ____	Всего разделов: ____
Всего листов выписки: ____			
15.11.2021 № 99/2021/430785864			
Кадастровый номер:		02:17:000000:52(единое землепользование)	

Сведения о характерных точках границы земельного участка				
Система координат				
Зона №				
Номер точки	Координаты		Описание закрепления на местности	Средняя квадратическая погрешность определения координат характерных точек границ земельного участка, м
	X	Y		
1	2	3	4	5
2266	763753.31	1313289.97	данные отсутствуют	данные отсутствуют
2267	763773.2	1313301.33	данные отсутствуют	данные отсутствуют
2268	763790.24	1313329.73	данные отсутствуют	данные отсутствуют
2269	763734.69	1313391.08	данные отсутствуют	данные отсутствуют
2270	763696.75	1313383.95	данные отсутствуют	данные отсутствуют
2271	763667.51	1313378.12	данные отсутствуют	данные отсутствуют
2272	763667.01	1313376.48	данные отсутствуют	данные отсутствуют
2273	763667	1313376.47	данные отсутствуют	данные отсутствуют
2274	763666.97	1313376.44	данные отсутствуют	данные отсутствуют
2275	763657.53	1313369.79	данные отсутствуют	данные отсутствуют
2276	763653.27	1313363.78	данные отсутствуют	данные отсутствуют
2277	763646.95	1313356.71	данные отсутствуют	данные отсутствуют
2278	763644.31	1313345.1	данные отсутствуют	данные отсутствуют
2279	763646.54	1313336.82	данные отсутствуют	данные отсутствуют
2280	763649.84	1313329.05	данные отсутствуют	данные отсутствуют

Государственный регистратор		ФГИС ЕГРН
полное наименование должности	подпись	инициалы, фамилия

М.П.

Земельный участок			
(вид объекта недвижимости)			
Лист №	Раздела 3.2	Всего листов раздела 3.2 : ____	Всего разделов: ____
Всего листов выписки: ____			
15.11.2021 № 99/2021/430785864			
Кадастровый номер:		02:17:000000:52(единое землепользование)	

Сведения о характерных точках границы земельного участка				
Система координат				
Зона №				
Номер точки	Координаты		Описание закрепления на местности	Средняя квадратическая погрешность определения координат характерных точек границ земельного участка, м
	X	Y		
1	2	3	4	5
2281	763649.85	1313329	данные отсутствуют	данные отсутствуют
2282	763649.04	1313319.73	данные отсутствуют	данные отсутствуют
2283	763649.03	1313319.7	данные отсутствуют	данные отсутствуют
2284	763646.68	1313314.18	данные отсутствуют	данные отсутствуют
2285	763646.64	1313314.14	данные отсутствуют	данные отсутствуют
2286	763640.25	1313311.34	данные отсутствуют	данные отсутствуют
2287	763640.21	1313311.33	данные отсутствуют	данные отсутствуют
2288	763640.19	1313311.33	данные отсутствуют	данные отсутствуют
2289	763633.91	1313312.55	данные отсутствуют	данные отсутствуют
2290	763633.89	1313312.56	данные отсутствуют	данные отсутствуют
2291	763633.88	1313312.57	данные отсутствуют	данные отсутствуют
2292	763629.34	1313315.93	данные отсутствуют	данные отсутствуют
2293	763622.8	1313321.01	данные отсутствуют	данные отсутствуют
2294	763620.88	1313321.72	данные отсутствуют	данные отсутствуют
2295	763617.62	1313320.09	данные отсутствуют	данные отсутствуют

Государственный регистратор		ФГИС ЕГРН
полное наименование должности	подпись	инициалы, фамилия

М.П.

Раздел 3.2

Выписка из Единого государственного реестра недвижимости об объекте недвижимости
Описание местоположения земельного участка

Земельный участок			
(вид объекта недвижимости)			
Лист №	Раздела 3.2	Всего листов раздела 3.2 : ____	Всего разделов: ____
Всего листов выписки: ____			
15.11.2021 № 99/2021/430785864			
Кадастровый номер:		02:17:000000:52(единое землепользование)	

Сведения о характерных точках границы земельного участка				
Система координат				
Зона №				
Номер точки	Координаты		Описание закрепления на местности	Средняя квадратическая погрешность определения координат характерных точек границ земельного участка, м
	X	Y		
1	2	3	4	5
2296	763616.39	1313317.22	данные отсутствуют	данные отсутствуют
2297	763616.07	1313314.74	данные отсутствуют	данные отсутствуют
2298	763615.54	1313296.26	данные отсутствуют	данные отсутствуют
2299	763614.48	1313284.64	данные отсутствуют	данные отсутствуют
2300	763609.71	1313265.86	данные отсутствуют	данные отсутствуют
2301	763609.7	1313265.83	данные отсутствуют	данные отсутствуют
2302	763599.67	1313249.58	данные отсутствуют	данные отсутствуют
2303	763599.64	1313249.56	данные отсутствуют	данные отсутствуют
2304	763594.76	1313246.1	данные отсутствуют	данные отсутствуют
2305	763604.15	1313236.08	данные отсутствуют	данные отсутствуют
2306	763606.49	1313209.76	данные отсутствуют	данные отсутствуют
2307	763598.3	1313207.41	данные отсутствуют	данные отсутствуют
2308	763574.31	1313209.76	данные отсутствуют	данные отсутствуют
2309	763550.51	1313195.48	данные отсутствуют	данные отсутствуют
2310	763544.25	1313186.94	данные отсутствуют	данные отсутствуют

Государственный регистратор		ФГИС ЕГРН
полное наименование должности	подпись	инициалы, фамилия

М.П.

Выписка из Единого государственного реестра недвижимости об объекте недвижимости
Описание местоположения земельного участка

Земельный участок			
(вид объекта недвижимости)			
Лист №	Раздела 3.2	Всего листов раздела 3.2 : ____	Всего разделов: ____
Всего листов выписки: ____			
15.11.2021 № 99/2021/430785864			
Кадастровый номер:		02:17:000000:52(единое землепользование)	

Сведения о характерных точках границы земельного участка				
Система координат				
Зона №				
Номер точки	Координаты		Описание закрепления на местности	Средняя квадратическая погрешность определения координат характерных точек границ земельного участка, м
	X	Y		
1	2	3	4	5
2311	763544.24	1313186.92	данные отсутствуют	данные отсутствуют
2312	763534.85	1313178.68	данные отсутствуют	данные отсутствуют
2313	763534.83	1313178.67	данные отсутствуют	данные отсутствуют
2314	763525.22	1313173.71	данные отсутствуют	данные отсутствуют
2315	763525.2	1313173.7	данные отсутствуют	данные отсутствуют
2316	763514.07	1313170.54	данные отсутствуют	данные отсутствуют
2317	763503.54	1313148.93	данные отсутствуют	данные отсутствуют
2318	763515.24	1313129.62	данные отсутствуют	данные отсутствуют
2319	763548	1313112.06	данные отсутствуют	данные отсутствуют
2320	763554.43	1313102.7	данные отсутствуют	данные отсутствуют
2321	763551.37	1313095.05	данные отсутствуют	данные отсутствуют
2322	763552.71	1313092.54	данные отсутствуют	данные отсутствуют
2323	763552.72	1313092.5	данные отсутствуют	данные отсутствуют
2324	763552.72	1313092.48	данные отсутствуют	данные отсутствуют
2325	763550.61	1313080.33	данные отсутствуют	данные отсутствуют

Государственный регистратор		ФГИС ЕГРН
полное наименование должности	подпись	инициалы, фамилия

М.П.

Раздел 3.2

Выписка из Единого государственного реестра недвижимости об объекте недвижимости
Описание местоположения земельного участка

Земельный участок			
(вид объекта недвижимости)			
Лист №	Раздела 3.2	Всего листов раздела 3.2 : ____	Всего разделов: ____
Всего листов выписки: ____			
15.11.2021 № 99/2021/430785864			
Кадастровый номер:		02:17:000000:52(единое землепользование)	

Сведения о характерных точках границы земельного участка				
Система координат				
Зона №				
Номер точки	Координаты		Описание закрепления на местности	Средняя квадратическая погрешность определения координат характерных точек границ земельного участка, м
	X	Y		
1	2	3	4	5
2326	763550.6	1313080.31	данные отсутствуют	данные отсутствуют
2327	763550.59	1313080.3	данные отсутствуют	данные отсутствуют
2328	763544.84	1313072.44	данные отсутствуют	данные отсутствуют
2329	763544.83	1313072.42	данные отсутствуют	данные отсутствуют
2330	763536.09	1313065.56	данные отсутствуют	данные отсутствуют
2331	763536.07	1313065.55	данные отсутствуют	данные отсутствуют
2332	763528.38	1313061.81	данные отсутствуют	данные отсутствуют
2333	763528.34	1313061.8	данные отсутствуют	данные отсутствуют
2334	763528.32	1313061.8	данные отсутствуют	данные отсутствуют
2335	763521.26	1313063.05	данные отсутствуют	данные отсутствуют
2336	763516.74	1313062.84	данные отсутствуют	данные отсутствуют
2337	763509.23	1313062.22	данные отсутствуют	данные отсутствуют
2338	763502.52	1313059.17	данные отсутствуют	данные отсутствуют
2339	763496.17	1313055.17	данные отсутствуют	данные отсутствуют
2340	763490.41	1313048.11	данные отсутствуют	данные отсутствуют

Государственный регистратор		ФГИС ЕГРН
полное наименование должности	подпись	инициалы, фамилия

М.П.

Земельный участок			
(вид объекта недвижимости)			
Лист № ____	Раздела 3.2	Всего листов раздела 3.2 : ____	Всего разделов: ____
Всего листов выписки: ____			
15.11.2021 № 99/2021/430785864			
Кадастровый номер:		02:17:000000:52(единое землепользование)	

Сведения о характерных точках границы земельного участка				
Система координат				
Зона №				
Номер точки	Координаты		Описание закрепления на местности	Средняя квадратическая погрешность определения координат характерных точек границ земельного участка, м
	X	Y		
1	2	3	4	5
2341	763487.26	1313042.32	данные отсутствуют	данные отсутствуют
2342	763487.29	1313041.65	данные отсутствуют	данные отсутствуют
2343	763490.09	1313035.46	данные отсутствуют	данные отсутствуют
2344	763489.7	1313034.5	данные отсутствуют	данные отсутствуют
2345	763490.16	1313033.87	данные отсутствуют	данные отсутствуют
2346	763490.17	1313033.81	данные отсутствуют	данные отсутствуют
2347	763489.9	1313029.14	данные отсутствуют	данные отсутствуют
2348	763489.89	1313029.11	данные отсутствуют	данные отсутствуют
2349	763489.88	1313029.1	данные отсутствуют	данные отсутствуют
2350	763485.16	1313022.12	данные отсутствуют	данные отсутствуют
2351	763485.14	1313022.1	данные отсутствуют	данные отсутствуют
2352	763481.81	1313019.8	данные отсутствуют	данные отсутствуют
2353	763481.75	1313019.79	данные отсутствуют	данные отсутствуют
2354	763477.66	1313020.09	данные отсутствуют	данные отсутствуют
2355	763465.98	1313018.96	данные отсутствуют	данные отсутствуют

Государственный регистратор		ФГИС ЕГРН
полное наименование должности	подпись	инициалы, фамилия

М.П.

Раздел 3.2

Выписка из Единого государственного реестра недвижимости об объекте недвижимости
Описание местоположения земельного участка

Земельный участок			
(вид объекта недвижимости)			
Лист № ____	Раздела 3.2	Всего листов раздела 3.2 : ____	Всего разделов: ____
Всего листов выписки: ____			
15.11.2021 № 99/2021/430785864			
Кадастровый номер:		02:17:000000:52(единое землепользование)	

Сведения о характерных точках границы земельного участка				
Система координат				
Зона №				
Номер точки	Координаты		Описание закрепления на местности	Средняя квадратическая погрешность определения координат характерных точек границ земельного участка, м
	X	Y		
1	2	3	4	5
2356	763460.79	1313017.51	данные отсутствуют	данные отсутствуют
2357	763454.55	1313014.81	данные отсутствуют	данные отсутствуют
2358	763449.18	1313012.7	данные отсутствуют	данные отсутствуют
2359	763449.15	1313012.69	данные отсутствуют	данные отсутствуют
2360	763449.12	1313012.69	данные отсутствуют	данные отсутствуют
2361	763443.48	1313014.39	данные отсутствуют	данные отсутствуют
2362	763435.18	1313015.64	данные отсутствуют	данные отсутствуют
2363	763426.46	1313014.81	данные отсутствуют	данные отсутствуют
2364	763419.41	1313013.76	данные отсутствуют	данные отсутствуют
2365	763411.32	1313009	данные отсутствуют	данные отсутствуют
2366	763407.59	1313005.89	данные отсутствуют	данные отсутствуют
2367	763403.83	1313000.59	данные отсутствуют	данные отсутствуют
2368	763401.14	1312996.42	данные отсутствуют	данные отсутствуют
2369	763400.6	1312986.32	данные отсутствуют	данные отсутствуют
2370	763395.72	1312979.82	данные отсутствуют	данные отсутствуют

Государственный регистратор		ФГИС ЕГРН
полное наименование должности	подпись	инициалы, фамилия

М.П.

Выписка из Единого государственного реестра недвижимости об объекте недвижимости
Описание местоположения земельного участка

Земельный участок			
(вид объекта недвижимости)			
Лист №	Раздела 3.2	Всего листов раздела 3.2 : ____	Всего разделов: ____
Всего листов выписки: ____			
15.11.2021 № 99/2021/430785864			
Кадастровый номер:		02:17:000000:52(единое землепользование)	

Сведения о характерных точках границы земельного участка				
Система координат				
Зона №				
Номер точки	Координаты		Описание закрепления на местности	Средняя квадратическая погрешность определения координат характерных точек границ земельного участка, м
	X	Y		
1	2	3	4	5
2371	763395.35	1312977.25	данные отсутствуют	данные отсутствуют
2372	763395.34	1312977.22	данные отсутствуют	данные отсутствуют
2373	763393.05	1312972.02	данные отсутствуют	данные отсутствуют
2374	763393.04	1312972.01	данные отсутствуют	данные отсутствуют
2375	763391.68	1312969.97	данные отсутствуют	данные отсутствуют
2376	763391.66	1312969.94	данные отсутствуют	данные отсутствуют
2377	763391.62	1312969.93	данные отсутствуют	данные отсутствуют
2378	763384.04	1312969.06	данные отсутствуют	данные отсутствуют
2379	763384.02	1312969.06	данные отсутствуют	данные отсутствуют
2380	763378.83	1312969.68	данные отсутствуют	данные отсутствуют
2381	763372.62	1312969.4	данные отсутствуют	данные отсутствуют
2382	763368.26	1312969.06	данные отсутствуют	данные отсутствуют
2383	763366.77	1312967.83	данные отсутствуют	данные отсутствуют
2384	763373.1	1312965.26	данные отсутствуют	данные отсутствуют
2385	763366.67	1312957.65	данные отсутствуют	данные отсутствуют

Государственный регистратор		ФГИС ЕГРН
полное наименование должности	подпись	инициалы, фамилия

М.П.

Раздел 3.2

Выписка из Единого государственного реестра недвижимости об объекте недвижимости
Описание местоположения земельного участка

Земельный участок			
(вид объекта недвижимости)			
Лист №	Раздела 3.2	Всего листов раздела 3.2 : ____	Всего разделов: ____
Всего листов выписки: ____			
15.11.2021 № 99/2021/430785864			
Кадастровый номер:		02:17:000000:52(единое землепользование)	

Сведения о характерных точках границы земельного участка				
Система координат				
Зона №				
Номер точки	Координаты		Описание закрепления на местности	Средняя квадратическая погрешность определения координат характерных точек границ земельного участка, м
	X	Y		
1	2	3	4	5
2386	763364.11	1312957.01	данные отсутствуют	данные отсутствуют
2387	763363.74	1312950.42	данные отсутствуют	данные отсутствуют
2388	763363.73	1312950.4	данные отсутствуют	данные отсутствуют
2389	763362.13	1312946.22	данные отсутствуют	данные отсутствуют
2390	763362.11	1312946.2	данные отсутствуют	данные отсутствуют
2391	763358.51	1312942.68	данные отсутствуют	данные отсутствуют
2392	763358.5	1312942.66	данные отсутствуют	данные отсутствуют
2393	763358.48	1312942.66	данные отсутствуют	данные отсутствуют
2394	763351.83	1312939.95	данные отсутствуют	данные отсутствуют
2395	763346.83	1312936.7	данные отсутствуют	данные отсутствуют
2396	763346.84	1312935.85	данные отсутствуют	данные отсутствуют
2397	763352.63	1312932.5	данные отсутствуют	данные отсутствуют
2398	763351.25	1312915.64	данные отсутствуют	данные отсутствуют
2399	763352.72	1312907.82	данные отсутствуют	данные отсутствуют
2400	763352.72	1312907.8	данные отсутствуют	данные отсутствуют

Государственный регистратор		ФГИС ЕГРН
полное наименование должности	подпись	инициалы, фамилия

М.П.

Земельный участок			
(вид объекта недвижимости)			
Лист №	Раздела 3.2	Всего листов раздела 3.2 : ____	Всего разделов: ____
Всего листов выписки: ____			
15.11.2021 № 99/2021/430785864			
Кадастровый номер:		02:17:000000:52(единое землепользование)	

Сведения о характерных точках границы земельного участка				
Система координат				
Зона №				
Номер точки	Координаты		Описание закрепления на местности	Средняя квадратическая погрешность определения координат характерных точек границ земельного участка, м
	X	Y		
1	2	3	4	5
2401	763352.3	1312899.48	данные отсутствуют	данные отсутствуют
2402	763352.29	1312899.45	данные отсутствуют	данные отсутствуют
2403	763349.57	1312892.84	данные отсутствуют	данные отсутствуют
2404	763349.54	1312892.8	данные отсутствуют	данные отсутствуют
2405	763342.89	1312888.8	данные отсутствуют	данные отсутствуют
2406	763337.49	1312886.3	данные отсутствуют	данные отсутствуют
2407	763337.45	1312886.29	данные отсутствуют	данные отсутствуют
2408	763337.43	1312886.29	данные отсутствуют	данные отсутствуют
2409	763330.75	1312887.53	данные отсутствуют	данные отсутствуют
2410	763330.73	1312887.54	данные отсутствуют	данные отсутствуют
2411	763330.72	1312887.55	данные отсутствуют	данные отсутствуют
2412	763327.21	1312890.06	данные отсутствуют	данные отсутствуют
2413	763327.19	1312890.07	данные отсутствуют	данные отсутствуют
2414	763323.68	1312894.58	данные отсутствуют	данные отсутствуют
2415	763323.67	1312894.6	данные отсутствуют	данные отсутствуют

Государственный регистратор		ФГИС ЕГРН
полное наименование должности	подпись	инициалы, фамилия

М.П.

Раздел 3.2

Выписка из Единого государственного реестра недвижимости об объекте недвижимости
Описание местоположения земельного участка

Земельный участок			
(вид объекта недвижимости)			
Лист №	Раздела 3.2	Всего листов раздела 3.2 : ____	Всего разделов: ____
Всего листов выписки: ____			
15.11.2021 № 99/2021/430785864			
Кадастровый номер:		02:17:000000:52(единое землепользование)	

Сведения о характерных точках границы земельного участка				
Система координат				
Зона №				
Номер точки	Координаты		Описание закрепления на местности	Средняя квадратическая погрешность определения координат характерных точек границ земельного участка, м
	X	Y		
1	2	3	4	5
2416	763323.66	1312894.62	данные отсутствуют	данные отсутствуют
2417	763321.97	1312902.18	данные отсутствуют	данные отсутствуют
2418	763321.14	1312910.29	данные отсутствуют	данные отсутствуют
2419	763321.14	1312910.31	данные отсутствуют	данные отсутствуют
2420	763322.49	1312918.63	данные отсутствуют	данные отсутствуют
2421	763323.22	1312931.92	данные отсутствуют	данные отсутствуют
2422	763321.76	1312942.32	данные отсутствуют	данные отсутствуют
2423	763321.91	1312954.82	данные отсутствуют	данные отсутствуют
2424	763317.86	1312956.59	данные отсутствуют	данные отсутствуют
2425	763313.5	1312959.08	данные отсутствуют	данные отсутствуют
2426	763307.92	1312960.53	данные отсутствуют	данные отсутствуют
2427	763304.55	1312959.9	данные отсутствуют	данные отсутствуют
2428	763298.41	1312954.31	данные отсутствуют	данные отсутствуют
2429	763294.14	1312950.18	данные отсутствуют	данные отсутствуют
2430	763297.54	1312944.23	данные отсутствуют	данные отсутствуют

Государственный регистратор		ФГИС ЕГРН
полное наименование должности	подпись	инициалы, фамилия

М.П.

Выписка из Единого государственного реестра недвижимости об объекте недвижимости
Описание местоположения земельного участка

Земельный участок			
(вид объекта недвижимости)			
Лист №	Раздела 3.2	Всего листов раздела 3.2 : ____	Всего разделов: ____
Всего листов выписки: ____			
15.11.2021 № 99/2021/430785864			
Кадастровый номер:		02:17:000000:52(единое землепользование)	

Сведения о характерных точках границы земельного участка				
Система координат				
Зона №				
Номер точки	Координаты		Описание закрепления на местности	Средняя квадратическая погрешность определения координат характерных точек границ земельного участка, м
	X	Y		
1	2	3	4	5
2431	763299.2	1312944.72	данные отсутствуют	данные отсутствуют
2432	763310.1	1312936.81	данные отсутствуют	данные отсутствуют
2433	763307.59	1312923.18	данные отсутствуют	данные отсутствуют
2434	763249.06	1312857.81	данные отсутствуют	данные отсутствуют
2435	763250.56	1312840.76	данные отсутствуют	данные отсутствуют
2436	763255.76	1312832.7	данные отсутствуют	данные отсутствуют
2437	763267.12	1312826.71	данные отсутствуют	данные отсутствуют
2438	763297.75	1312828.43	данные отсутствуют	данные отсутствуют
2439	763329	1312842.12	данные отсутствуют	данные отсутствуют
2440	763354.16	1312867.47	данные отсутствуют	данные отсутствуют
2441	763364.33	1312870.55	данные отсутствуют	данные отсутствуют
2442	763366.88	1312867.67	данные отсутствуют	данные отсутствуют
2443	763403.96	1312900.85	данные отсутствуют	данные отсутствуют
2444	763440.88	1312974.7	данные отсутствуют	данные отсутствуют
2445	763565.44	1313043.89	данные отсутствуют	данные отсутствуют

Государственный регистратор		ФГИС ЕГРН
полное наименование должности	подпись	инициалы, фамилия

М.П.

Раздел 3.2

Выписка из Единого государственного реестра недвижимости об объекте недвижимости
Описание местоположения земельного участка

Земельный участок			
(вид объекта недвижимости)			
Лист №	Раздела 3.2	Всего листов раздела 3.2 : ____	Всего разделов: ____
Всего листов выписки: ____			
15.11.2021 № 99/2021/430785864			
Кадастровый номер:		02:17:000000:52(единое землепользование)	

Сведения о характерных точках границы земельного участка				
Система координат				
Зона №				
Номер точки	Координаты		Описание закрепления на местности	Средняя квадратическая погрешность определения координат характерных точек границ земельного участка, м
	X	Y		
1	2	3	4	5
2446	763577.8	1313054.57	данные отсутствуют	данные отсутствуют
2447	763597.03	1313062.98	данные отсутствуют	данные отсутствуют
2448	763627.36	1313058.32	данные отсутствуют	данные отсутствуют
2449	763630.94	1313044.32	данные отсутствуют	данные отсутствуют
2450	763587.08	1312969.99	данные отсутствуют	данные отсутствуют
2451	763549.67	1312916.69	данные отсутствуют	данные отсутствуют
2452	763544.1	1312911.66	данные отсутствуют	данные отсутствуют
2453	763526.09	1312886.66	данные отсутствуют	данные отсутствуют
2454	763454.53	1312822.75	данные отсутствуют	данные отсутствуют
2455	763470.3	1312824.19	данные отсутствуют	данные отсутствуют
2456	763516.67	1312851.13	данные отсутствуют	данные отсутствуют
2457	763558.76	1312896.46	данные отсутствуют	данные отсутствуют
2458	763629.66	1313011.44	данные отсутствуют	данные отсутствуют
2459	763647.22	1313023.03	данные отсутствуют	данные отсутствуют
2460	763658.85	1313020.3	данные отсутствуют	данные отсутствуют

Государственный регистратор		ФГИС ЕГРН
полное наименование должности	подпись	инициалы, фамилия

М.П.

Земельный участок			
(вид объекта недвижимости)			
Лист №	Раздела 3.2	Всего листов раздела 3.2 : ____	Всего разделов: ____
Всего листов выписки: ____			
15.11.2021 № 99/2021/430785864			
Кадастровый номер:		02:17:000000:52(единое землепользование)	

Сведения о характерных точках границы земельного участка				
Система координат				
Зона №				
Номер точки	Координаты		Описание закрепления на местности	Средняя квадратическая погрешность определения координат характерных точек границ земельного участка, м
	X	Y		
1	2	3	4	5
2461	763667.5	1312996.02	данные отсутствуют	данные отсутствуют
2462	763667.76	1312953.75	данные отсутствуют	данные отсутствуют
2463	763677.91	1312931.9	данные отсутствуют	данные отсутствуют
2464	763676.08	1312921.36	данные отсутствуют	данные отсутствуют
2465	763669.11	1312918.29	данные отсутствуют	данные отсутствуют
2466	763649.84	1312920.4	данные отсутствуют	данные отсутствуют
2467	763629.47	1312911.06	данные отсутствуют	данные отсутствуют
2468	763620.29	1312892.08	данные отсутствуют	данные отсутствуют
2469	763617	1312867.33	данные отсутствуют	данные отсутствуют
2470	763616.72	1312867.33	данные отсутствуют	данные отсутствуют
2471	763609.75	1312854.37	данные отсутствуют	данные отсутствуют
2472	763609.91	1312854.1	данные отсутствуют	данные отсутствуют
2473	763591.51	1312832.2	данные отсутствуют	данные отсутствуют
2474	763566.84	1312813.69	данные отсутствуют	данные отсутствуют
2475	763530.07	1312800.62	данные отсутствуют	данные отсутствуют

Государственный регистратор		ФГИС ЕГРН
полное наименование должности	подпись	инициалы, фамилия

М.П.

Раздел 3.2

Выписка из Единого государственного реестра недвижимости об объекте недвижимости
Описание местоположения земельного участка

Земельный участок			
(вид объекта недвижимости)			
Лист №	Раздела 3.2	Всего листов раздела 3.2 : ____	Всего разделов: ____
Всего листов выписки: ____			
15.11.2021 № 99/2021/430785864			
Кадастровый номер:		02:17:000000:52(единое землепользование)	

Сведения о характерных точках границы земельного участка				
Система координат				
Зона №				
Номер точки	Координаты		Описание закрепления на местности	Средняя квадратическая погрешность определения координат характерных точек границ земельного участка, м
	X	Y		
1	2	3	4	5
2476	763514.46	1312786.63	данные отсутствуют	данные отсутствуют
2477	763511.31	1312780.09	данные отсутствуют	данные отсутствуют
2478	763545.97	1312770.19	данные отсутствуют	данные отсутствуют
2479	763611.3	1312727.58	данные отсутствуют	данные отсутствуют
2480	763687.99	1312704.86	данные отсутствуют	данные отсутствуют
2481	763699.35	1312713.39	данные отсутствуют	данные отсутствуют
2482	763599.94	1312835.52	данные отсутствуют	данные отсутствуют
2483	763619.82	1312872.43	данные отсутствуют	данные отсутствуют
2484	763645.38	1312895.17	данные отсутствуют	данные отсутствуют
2485	763685.15	1312832.67	данные отсутствуют	данные отсутствуют
2486	763764.68	1312693.5	данные отсутствуют	данные отсутствуют
2487	763861.24	1312602.62	данные отсутствуют	данные отсутствуют
2488	763912.37	1312599.78	данные отсутствуют	данные отсутствуют
2489	763886.81	1312736.11	данные отсутствуют	данные отсутствуют
2490	763949.29	1312659.42	данные отсутствуют	данные отсутствуют

Государственный регистратор		ФГИС ЕГРН
полное наименование должности	подпись	инициалы, фамилия

М.П.

Выписка из Единого государственного реестра недвижимости об объекте недвижимости
Описание местоположения земельного участка

Земельный участок			
(вид объекта недвижимости)			
Лист №	Раздела 3.2	Всего листов раздела 3.2 : ____	Всего разделов: ____
Всего листов выписки: ____			
15.11.2021 № 99/2021/430785864			
Кадастровый номер:		02:17:000000:52(единое землепользование)	

Сведения о характерных точках границы земельного участка				
Система координат				
Зона №				
Номер точки	Координаты		Описание закрепления на местности	Средняя квадратическая погрешность определения координат характерных точек границ земельного участка, м
	X	Y		
1	2	3	4	5
2491	763980.54	1312596.94	данные отсутствуют	данные отсутствуют
2492	764014.62	1312599.78	данные отсутствуют	данные отсутствуют
2493	763954.97	1312719.07	данные отсутствуют	данные отсутствуют
2494	763847.04	1312849.71	данные отсутствуют	данные отсутствуют
2495	763866.93	1312855.39	данные отсутствуют	данные отсутствуют
2496	764963.28	1312420.83	данные отсутствуют	данные отсутствуют
2497	764966.93	1312427.72	данные отсутствуют	данные отсутствуют
2498	764919.24	1312512.88	данные отсутствуют	данные отсутствуют
2499	764920.17	1312509.21	данные отсутствуют	данные отсутствуют
2500	764940.13	1312504.53	данные отсутствуют	данные отсутствуют
2501	764623.54	1312639.26	данные отсутствуют	данные отсутствуют
2502	764608.24	1312667.94	данные отсутствуют	данные отсутствуют
2503	764540.07	1312693.5	данные отсутствуют	данные отсутствуют
2504	764574.16	1312707.71	данные отсутствуют	данные отсутствуют
2505	764562.13	1312739.78	данные отсутствуют	данные отсутствуют

Государственный регистратор		ФГИС ЕГРН
полное наименование должности	подпись	инициалы, фамилия

М.П.

Раздел 3.2

Выписка из Единого государственного реестра недвижимости об объекте недвижимости
Описание местоположения земельного участка

Земельный участок			
(вид объекта недвижимости)			
Лист №	Раздела 3.2	Всего листов раздела 3.2 : ____	Всего разделов: ____
Всего листов выписки: ____			
15.11.2021 № 99/2021/430785864			
Кадастровый номер:		02:17:000000:52(единое землепользование)	

Сведения о характерных точках границы земельного участка				
Система координат				
Зона №				
Номер точки	Координаты		Описание закрепления на местности	Средняя квадратическая погрешность определения координат характерных точек границ земельного участка, м
	X	Y		
1	2	3	4	5
2506	764555.77	1312731.73	данные отсутствуют	данные отсутствуют
2507	764543.81	1312706.89	данные отсутствуют	данные отсутствуют
2508	764527.78	1312689.04	данные отсутствуют	данные отсутствуют
2509	764533.24	1312680.13	данные отсутствуют	данные отсутствуют
2510	764554.3	1312667.83	данные отсутствуют	данные отсутствуют
2511	764591.31	1312655.72	данные отсутствуют	данные отсутствуют
2512	764405.35	1312236.9	данные отсутствуют	данные отсутствуют
2513	764387.97	1312228.05	данные отсутствуют	данные отсутствуют
2514	764364.13	1312201.55	данные отсутствуют	данные отсутствуют
2515	764350.84	1312197.82	данные отсутствуют	данные отсутствуют
2516	764336.16	1312220.28	данные отсутствуют	данные отсутствуют
2517	764330.4	1312283.47	данные отсутствуют	данные отсутствуют
2518	764318.7	1312342.49	данные отсутствуют	данные отсутствуют
2519	764312.18	1312420.3	данные отсутствуют	данные отсутствуют
2520	764298.64	1312472.19	данные отсутствуют	данные отсутствуют

Государственный регистратор		ФГИС ЕГРН
полное наименование должности	подпись	инициалы, фамилия

М.П.

Земельный участок			
(вид объекта недвижимости)			
Лист №	Раздела 3.2	Всего листов раздела 3.2 : ____	Всего разделов: ____
Всего листов выписки: ____			
15.11.2021 № 99/2021/430785864			
Кадастровый номер:		02:17:000000:52(единое землепользование)	

Сведения о характерных точках границы земельного участка				
Система координат				
Зона №				
Номер точки	Координаты		Описание закрепления на местности	Средняя квадратическая погрешность определения координат характерных точек границ земельного участка, м
	X	Y		
1	2	3	4	5
2521	764295.87	1312530.68	данные отсутствуют	данные отсутствуют
2522	764299.55	1312561.25	данные отсутствуют	данные отсутствуют
2523	764293.15	1312577.76	данные отсутствуют	данные отсутствуют
2524	764272.01	1312597.85	данные отсутствуют	данные отсутствуют
2525	764230.85	1312617.09	данные отсутствуют	данные отсутствуют
2526	764193.3	1312657.52	данные отсутствуют	данные отсутствуют
2527	764176.33	1312661.62	данные отсутствуют	данные отсутствуют
2528	764166.8	1312653.48	данные отсутствуют	данные отсутствуют
2529	764162.59	1312639.7	данные отсутствуют	данные отсутствуют
2530	764167.93	1312614.41	данные отсутствуют	данные отсутствуют
2531	764189.27	1312577.9	данные отсутствуют	данные отсутствуют
2532	764246.05	1312506.68	данные отсутствуют	данные отсутствуют
2533	764272.81	1312454.64	данные отсутствуют	данные отсутствуют
2534	764280.94	1312418.15	данные отсутствуют	данные отсутствуют
2535	764280.9	1312392.17	данные отсутствуют	данные отсутствуют

Государственный регистратор		ФГИС ЕГРН
полное наименование должности	подпись	инициалы, фамилия

М.П.

Раздел 3.2

Выписка из Единого государственного реестра недвижимости об объекте недвижимости
Описание местоположения земельного участка

Земельный участок			
(вид объекта недвижимости)			
Лист №	Раздела 3.2	Всего листов раздела 3.2 : ____	Всего разделов: ____
Всего листов выписки: ____			
15.11.2021 № 99/2021/430785864			
Кадастровый номер:		02:17:000000:52(единое землепользование)	

Сведения о характерных точках границы земельного участка				
Система координат				
Зона №				
Номер точки	Координаты		Описание закрепления на местности	Средняя квадратическая погрешность определения координат характерных точек границ земельного участка, м
	X	Y		
1	2	3	4	5
2536	764275.88	1312368.49	данные отсутствуют	данные отсутствуют
2537	764262.6	1312364.89	данные отсутствуют	данные отсутствуют
2538	764247.75	1312374.23	данные отсутствуют	данные отсутствуют
2539	764166.1	1312458.18	данные отсутствуют	данные отсутствуют
2540	764089.21	1312582.76	данные отсутствуют	данные отсутствуют
2541	764050.72	1312632.82	данные отсутствуют	данные отсутствуют
2542	764116.87	1312506.05	данные отсутствуют	данные отсутствуют
2543	764150.95	1312403.79	данные отсутствуют	данные отсутствуют
2544	764190.72	1312361.18	данные отсутствуют	данные отсутствуют
2545	764213.44	1312315.74	данные отсутствуют	данные отсутствуют
2546	764216.28	1312233.38	данные отсутствуют	данные отсутствуют
2547	764258.89	1312219.18	данные отсутствуют	данные отсутствуют
2548	764270.25	1312233.38	данные отсутствуют	данные отсутствуют
2549	764253.2	1312358.35	данные отсутствуют	данные отсутствуют
2550	764284.45	1312361.18	данные отсутствуют	данные отсутствуют

Государственный регистратор		ФГИС ЕГРН
полное наименование должности	подпись	инициалы, фамилия

М.П.

Выписка из Единого государственного реестра недвижимости об объекте недвижимости
Описание местоположения земельного участка

Земельный участок			
(вид объекта недвижимости)			
Лист №	Раздела 3.2	Всего листов раздела 3.2 : ____	Всего разделов: ____
Всего листов выписки: ____			
15.11.2021 № 99/2021/430785864			
Кадастровый номер:		02:17:000000:52(единое землепользование)	

Сведения о характерных точках границы земельного участка				
Система координат				
Зона №				
Номер точки	Координаты		Описание закрепления на местности	Средняя квадратическая погрешность определения координат характерных точек границ земельного участка, м
	X	Y		
1	2	3	4	5
2551	764301.49	1312304.38	данные отсутствуют	данные отсутствуют
2552	764327.05	1312247.58	данные отсутствуют	данные отсутствуют
2553	764304.33	1312190.78	данные отсутствуют	данные отсутствуют
2554	764295.81	1312097.06	данные отсутствуют	данные отсутствуют
2555	764287.29	1312045.92	данные отсутствуют	данные отсутствуют
2556	764261.73	1311972.06	данные отсутствуют	данные отсутствуют
2557	764250.36	1311872.66	данные отсутствуют	данные отсутствуют
2558	764239	1311835.74	данные отсутствуют	данные отсутствуют
2559	764239	1311781.78	данные отсутствуют	данные отсутствуют
2560	764261.73	1311730.66	данные отсутствуют	данные отсутствуют
2561	764267.41	1311619.87	данные отсутствуют	данные отсутствуют
2562	764281.61	1311602.83	данные отсутствуют	данные отсутствуют
2563	764318.53	1311662.48	данные отсутствуют	данные отсутствуют
2564	764267.41	1311764.74	данные отсутствуют	данные отсутствуют
2565	764270.25	1311835.74	данные отсутствуют	данные отсутствуют

Государственный регистратор		ФГИС ЕГРН
полное наименование должности	подпись	инициалы, фамилия

М.П.

Раздел 3.2

Выписка из Единого государственного реестра недвижимости об объекте недвижимости
Описание местоположения земельного участка

Земельный участок			
(вид объекта недвижимости)			
Лист №	Раздела 3.2	Всего листов раздела 3.2 : ____	Всего разделов: ____
Всего листов выписки: ____			
15.11.2021 № 99/2021/430785864			
Кадастровый номер:		02:17:000000:52(единое землепользование)	

Сведения о характерных точках границы земельного участка				
Система координат				
Зона №				
Номер точки	Координаты		Описание закрепления на местности	Средняя квадратическая погрешность определения координат характерных точек границ земельного участка, м
	X	Y		
1	2	3	4	5
2566	764284.45	1311909.58	данные отсутствуют	данные отсутствуют
2567	764315.69	1311920.94	данные отсутствуют	данные отсутствуют
2568	764290.13	1311960.7	данные отсутствуют	данные отсутствуют
2569	764324.21	1312028.88	данные отсутствуют	данные отсутствуют
2570	764349.77	1312151.01	данные отсутствуют	данные отсутствуют
2571	764782.25	1312387.22	данные отсутствуют	данные отсутствуют
2572	764781.35	1312382.11	данные отсутствуют	данные отсутствуют
2573	764784.19	1312369.63	данные отсутствуют	данные отсутствуют
2574	764827.8	1312338.82	данные отсутствуют	данные отсутствуют
2575	764837.68	1312328.07	данные отсутствуют	данные отсутствуют
2576	764843.27	1312314.71	данные отсутствуют	данные отсутствуют
2577	764839.47	1312287.52	данные отсутствуют	данные отсутствуют
2578	764826.54	1312269.02	данные отсутствуют	данные отсутствуют
2579	764807.53	1312260.07	данные отсутствуют	данные отсутствуют
2580	764782.35	1312264.94	данные отсутствуют	данные отсутствуют

Государственный регистратор		ФГИС ЕГРН
полное наименование должности	подпись	инициалы, фамилия

М.П.

Земельный участок			
(вид объекта недвижимости)			
Лист №	Раздела 3.2	Всего листов раздела 3.2 : ____	Всего разделов: ____
Всего листов выписки: ____			
15.11.2021 № 99/2021/430785864			
Кадастровый номер:		02:17:000000:52(единое землепользование)	

Сведения о характерных точках границы земельного участка				
Система координат				
Зона №				
Номер точки	Координаты		Описание закрепления на местности	Средняя квадратическая погрешность определения координат характерных точек границ земельного участка, м
	X	Y		
1	2	3	4	5
2581	764775.93	1312260.15	данные отсутствуют	данные отсутствуют
2582	764810.66	1312219.74	данные отсутствуют	данные отсутствуют
2583	764834.09	1312160.9	данные отсутствуют	данные отсутствуют
2584	764844.45	1312106.58	данные отсутствуют	данные отсутствуют
2585	764848.26	1312046.52	данные отсутствуют	данные отсутствуют
2586	764842.84	1312022.87	данные отсутствуют	данные отсутствуют
2587	764841.64	1311970.86	данные отсутствуют	данные отсутствуют
2588	764835.79	1311954.42	данные отсутствуют	данные отсутствуют
2589	764827.82	1311959.04	данные отсутствуют	данные отсутствуют
2590	764812.84	1312002.13	данные отсутствуют	данные отсутствуют
2591	764787.12	1312149.5	данные отсутствуют	данные отсутствуют
2592	764768.12	1312190.79	данные отсутствуют	данные отсутствуют
2593	764760.25	1312198.79	данные отсутствуют	данные отсутствуют
2594	764748.17	1312201.03	данные отсутствуют	данные отсутствуют
2595	764741.18	1312192.54	данные отсутствуют	данные отсутствуют

Государственный регистратор		ФГИС ЕГРН
полное наименование должности	подпись	инициалы, фамилия

М.П.

Раздел 3.2

Выписка из Единого государственного реестра недвижимости об объекте недвижимости
Описание местоположения земельного участка

Земельный участок			
(вид объекта недвижимости)			
Лист №	Раздела 3.2	Всего листов раздела 3.2 : ____	Всего разделов: ____
Всего листов выписки: ____			
15.11.2021 № 99/2021/430785864			
Кадастровый номер:		02:17:000000:52(единое землепользование)	

Сведения о характерных точках границы земельного участка				
Система координат				
Зона №				
Номер точки	Координаты		Описание закрепления на местности	Средняя квадратическая погрешность определения координат характерных точек границ земельного участка, м
	X	Y		
1	2	3	4	5
2596	764737.34	1312170.2	данные отсутствуют	данные отсутствуют
2597	764755.54	1312111.21	данные отсутствуют	данные отсутствуют
2598	764756.21	1312093.41	данные отсутствуют	данные отсутствуют
2599	764745.87	1312073.43	данные отсутствуют	данные отсутствуют
2600	764729.65	1312057.61	данные отсутствуют	данные отсутствуют
2601	764720.74	1312040.4	данные отсутствуют	данные отсутствуют
2602	764723.14	1311936.42	данные отсутствуют	данные отсутствуют
2603	764718.14	1311878.08	данные отсутствуют	данные отсутствуют
2604	764712.03	1311861.93	данные отсутствуют	данные отсутствуют
2605	764704.42	1311861.01	данные отсутствуют	данные отсутствуют
2606	764699.67	1311864.88	данные отсутствуют	данные отсутствуют
2607	764690.06	1311894.18	данные отсутствуют	данные отсутствуют
2608	764681.52	1311948.81	данные отсутствуют	данные отсутствуют
2609	764676.88	1311968.38	данные отсутствуют	данные отсутствуют
2610	764687.77	1311844.26	данные отсутствуют	данные отсутствуют

Государственный регистратор		ФГИС ЕГРН
полное наименование должности	подпись	инициалы, фамилия

М.П.

Выписка из Единого государственного реестра недвижимости об объекте недвижимости
Описание местоположения земельного участка

Земельный участок			
(вид объекта недвижимости)			
Лист №	Раздела 3.2	Всего листов раздела 3.2 : ____	Всего разделов: ____
Всего листов выписки: ____			
15.11.2021 № 99/2021/430785864			
Кадастровый номер:		02:17:000000:52(единое землепользование)	

Сведения о характерных точках границы земельного участка				
Система координат				
Зона №				
Номер точки	Координаты		Описание закрепления на местности	Средняя квадратическая погрешность определения координат характерных точек границ земельного участка, м
	X	Y		
1	2	3	4	5
2611	764719.01	1311821.54	данные отсутствуют	данные отсутствуют
2612	764843.98	1311940.83	данные отсутствуют	данные отсутствуют
2613	764880.91	1312037.39	данные отсутствуют	данные отсутствуют
2614	764866.71	1312173.73	данные отсутствуют	данные отсутствуют
2615	764869.55	1312261.78	данные отсутствуют	данные отсутствуют
2616	764838.3	1312338.46	данные отсутствуют	данные отсутствуют
2617	764106.93	1312839.59	данные отсутствуют	данные отсутствуют
2618	764102.67	1312841.2	данные отсутствуют	данные отсутствуют
2619	764094.6	1312846.65	данные отсутствуют	данные отсутствуют
2620	764094.66	1312846.38	данные отсутствуют	данные отсутствуют
2621	764102.56	1312841.05	данные отсутствуют	данные отсутствуют
2622	764106.77	1312839.45	данные отсутствуют	данные отсутствуют
2623	764090.18	1312849.64	данные отсутствуют	данные отсутствуют
2624	764091.76	1312848.39	данные отсутствуют	данные отсутствуют
2625	764093.53	1312847.38	данные отсутствуют	данные отсутствуют

Государственный регистратор		ФГИС ЕГРН
полное наименование должности	подпись	инициалы, фамилия

М.П.

Раздел 3.2

Выписка из Единого государственного реестра недвижимости об объекте недвижимости
Описание местоположения земельного участка

Земельный участок			
(вид объекта недвижимости)			
Лист №	Раздела 3.2	Всего листов раздела 3.2 : ____	Всего разделов: ____
Всего листов выписки: ____			
15.11.2021 № 99/2021/430785864			
Кадастровый номер:		02:17:000000:52(единое землепользование)	

Сведения о характерных точках границы земельного участка				
Система координат				
Зона №				
Номер точки	Координаты		Описание закрепления на местности	Средняя квадратическая погрешность определения координат характерных точек границ земельного участка, м
	X	Y		
1	2	3	4	5
2626	764572.73	1312851.99	данные отсутствуют	данные отсутствуют
2627	764537.23	1312855.39	данные отсутствуют	данные отсутствуют
2628	764480.43	1312838.35	данные отсутствуют	данные отсутствуют
2629	764389.54	1312795.76	данные отсутствуют	данные отсутствуют
2630	764378.18	1312764.51	данные отсутствуют	данные отсутствуют
2631	764332.73	1312767.34	данные отсутствуют	данные отсутствуют
2632	764290.13	1312792.91	данные отсутствуют	данные отсутствуют
2633	764185.04	1312809.95	данные отсутствуют	данные отсутствуют
2634	764107.48	1312839.38	данные отсутствуют	данные отсутствуют
2635	764138.31	1312821.69	данные отсутствуют	данные отсутствуют
2636	764180.83	1312805.42	данные отсутствуют	данные отсутствуют
2637	764256.23	1312785.17	данные отсутствуют	данные отсутствуют
2638	764321.24	1312759.39	данные отсутствуют	данные отсутствуют
2639	764362.33	1312749.5	данные отсутствуют	данные отсутствуют
2640	764423.88	1312751.85	данные отсутствуют	данные отсутствуют

Государственный регистратор		ФГИС ЕГРН
полное наименование должности	подпись	инициалы, фамилия

М.П.

Земельный участок			
(вид объекта недвижимости)			
Лист №	Раздела 3.2	Всего листов раздела 3.2 : ____	Всего разделов: ____
Всего листов выписки: ____			
15.11.2021 № 99/2021/430785864			
Кадастровый номер:		02:17:000000:52(единое землепользование)	

Сведения о характерных точках границы земельного участка				
Система координат				
Зона №				
Номер точки	Координаты		Описание закрепления на местности	Средняя квадратическая погрешность определения координат характерных точек границ земельного участка, м
	X	Y		
1	2	3	4	5
2641	764463.36	1312766.86	данные отсутствуют	данные отсутствуют
2642	764494.51	1312792.79	данные отсутствуют	данные отсутствуют
2643	764517.17	1312805.39	данные отсутствуют	данные отсутствуют
2644	764570.46	1312850.61	данные отсутствуют	данные отсутствуют
2645	763459.48	1311084.25	данные отсутствуют	данные отсутствуют
2646	763436.22	1311082.29	данные отсутствуют	данные отсутствуют
2647	763435.02	1311081.64	данные отсутствуют	данные отсутствуют
2648	763440.88	1311077.38	данные отсутствуют	данные отсутствуют
2649	763291.12	1311071.2	данные отсутствуют	данные отсутствуют
2650	763356.29	1311098.98	данные отсутствуют	данные отсутствуют
2651	763454.02	1311147.25	данные отсутствуют	данные отсутствуют
2652	763559.84	1311179.32	данные отсутствуют	данные отсутствуют
2653	763597.05	1311182.53	данные отсутствуют	данные отсутствуют
2654	763599.63	1311181.31	данные отсутствуют	данные отсутствуют
2655	763599.61	1311181.07	данные отсутствуют	данные отсутствуют

Государственный регистратор		ФГИС ЕГРН
полное наименование должности	подпись	инициалы, фамилия

М.П.

Раздел 3.2

Выписка из Единого государственного реестра недвижимости об объекте недвижимости
Описание местоположения земельного участка

Земельный участок			
(вид объекта недвижимости)			
Лист №	Раздела 3.2	Всего листов раздела 3.2 : ____	Всего разделов: ____
Всего листов выписки: ____			
15.11.2021 № 99/2021/430785864			
Кадастровый номер:		02:17:000000:52(единое землепользование)	

Сведения о характерных точках границы земельного участка				
Система координат				
Зона №				
Номер точки	Координаты		Описание закрепления на местности	Средняя квадратическая погрешность определения координат характерных точек границ земельного участка, м
	X	Y		
1	2	3	4	5
2656	763601.49	1311176.37	данные отсутствуют	данные отсутствуют
2657	763602.44	1311173.98	данные отсутствуют	данные отсутствуют
2658	763582.68	1311143.43	данные отсутствуют	данные отсутствуют
2659	763582.83	1311143.15	данные отсутствуют	данные отсутствуют
2660	763581.3	1311141.24	данные отсутствуют	данные отсутствуют
2661	763559.14	1311121.08	данные отсутствуют	данные отсутствуют
2662	763571.54	1311125.66	данные отсутствуют	данные отсутствуют
2663	763602.78	1311173.95	данные отсутствуют	данные отсутствуют
2664	763597.1	1311188.14	данные отсутствуют	данные отсутствуют
2665	763449.4	1311156.91	данные отсутствуют	данные отсутствуют
2666	763367.03	1311145.55	данные отсутствуют	данные отсутствуют
2667	763301.71	1311085.9	данные отсутствуют	данные отсутствуют
2668	763990.43	1312928.56	данные отсутствуют	данные отсутствуют
2669	763977.7	1312957.65	данные отсутствуют	данные отсутствуют
2670	763965.42	1312977.6	данные отсутствуют	данные отсутствуют

Государственный регистратор		ФГИС ЕГРН
полное наименование должности	подпись	инициалы, фамилия

М.П.

Выписка из Единого государственного реестра недвижимости об объекте недвижимости
Описание местоположения земельного участка

Земельный участок			
(вид объекта недвижимости)			
Лист №	Раздела 3.2	Всего листов раздела 3.2 : ____	Всего разделов: ____
Всего листов выписки: ____			
15.11.2021 № 99/2021/430785864			
Кадастровый номер:		02:17:000000:52(единое землепользование)	

Сведения о характерных точках границы земельного участка				
Система координат				
Зона №				
Номер точки	Координаты		Описание закрепления на местности	Средняя квадратическая погрешность определения координат характерных точек границ земельного участка, м
	X	Y		
1	2	3	4	5
2671	763959.84	1312964.93	данные отсутствуют	данные отсутствуют
2672	763962.13	1312950.95	данные отсутствуют	данные отсутствуют
2673	763353.11	1311004.76	данные отсутствуют	данные отсутствуют
2674	763364.19	1311020.58	данные отсутствуют	данные отсутствуют
2675	763348.67	1311033.28	данные отсутствуют	данные отсутствуют
2676	763341.89	1311026.11	данные отсутствуют	данные отсутствуют
2677	763335.18	1311009.71	данные отсутствуют	данные отсутствуют
2678	763340.85	1311003.27	данные отсутствуют	данные отсутствуют
2679	762944.84	1312044.9	данные отсутствуют	данные отсутствуют
2680	762946.97	1312047.84	данные отсутствуют	данные отсутствуют
2681	762951.44	1312066.75	данные отсутствуют	данные отсутствуют
2682	762947.58	1312090.51	данные отсутствуют	данные отсутствуют
2683	762943.83	1312077.15	данные отсутствуют	данные отсутствуют
2684	762764.2	1310078.19	данные отсутствуют	данные отсутствуют
2685	762762.24	1310074.52	данные отсутствуют	данные отсутствуют

Государственный регистратор		ФГИС ЕГРН
полное наименование должности	подпись	инициалы, фамилия

М.П.

Раздел 3.2

Выписка из Единого государственного реестра недвижимости об объекте недвижимости
Описание местоположения земельного участка

Земельный участок			
(вид объекта недвижимости)			
Лист №	Раздела 3.2	Всего листов раздела 3.2 : ____	Всего разделов: ____
Всего листов выписки: ____			
15.11.2021 № 99/2021/430785864			
Кадастровый номер:		02:17:000000:52(единое землепользование)	

Сведения о характерных точках границы земельного участка				
Система координат				
Зона №				
Номер точки	Координаты		Описание закрепления на местности	Средняя квадратическая погрешность определения координат характерных точек границ земельного участка, м
	X	Y		
1	2	3	4	5
2686	762772.64	1310040.62	данные отсутствуют	данные отсутствуют
2687	762799.65	1310017.28	данные отсутствуют	данные отсутствуют
2688	762844.59	1309998.53	данные отсутствуют	данные отсутствуют
2689	762886.15	1310005.62	данные отсутствуют	данные отсутствуют
2690	762908.37	1310021.85	данные отсутствуют	данные отсутствуют
2691	762917.45	1310023.4	данные отсутствуют	данные отсутствуют
2692	762924.94	1310015.77	данные отсутствуют	данные отсутствуют
2693	762926.05	1309997.25	данные отсутствуют	данные отсутствуют
2694	762953.78	1309974.89	данные отсутствуют	данные отсутствуют
2695	762976.62	1309945.83	данные отсутствуют	данные отсутствуют
2696	762975.66	1309940.6	данные отсутствуют	данные отсутствуют
2697	762966.97	1309934.34	данные отсутствуют	данные отсутствуют
2698	762966.74	1309934.48	данные отсутствуют	данные отсутствуют
2699	762915.75	1309933.31	данные отсутствуют	данные отсутствуют
2700	762915.5	1309933.17	данные отсутствуют	данные отсутствуют

Государственный регистратор		ФГИС ЕГРН
полное наименование должности	подпись	инициалы, фамилия

М.П.

Земельный участок			
(вид объекта недвижимости)			
Лист №	Раздела 3.2	Всего листов раздела 3.2 : ____	Всего разделов: ____
Всего листов выписки: ____			
15.11.2021 № 99/2021/430785864			
Кадастровый номер:		02:17:000000:52(единое землепользование)	

Сведения о характерных точках границы земельного участка				
Система координат				
Зона №				
Номер точки	Координаты		Описание закрепления на местности	Средняя квадратическая погрешность определения координат характерных точек границ земельного участка, м
	X	Y		
1	2	3	4	5
2701	762899.17	1309936.76	данные отсутствуют	данные отсутствуют
2702	762904.07	1309932.75	данные отсутствуют	данные отсутствуют
2703	763029.04	1309935.58	данные отсутствуют	данные отсутствуют
2704	763034.72	1309969.66	данные отсутствуют	данные отсутствуют
2705	762994.96	1309975.34	данные отсутствуют	данные отсутствуют
2706	762906.91	1310037.84	данные отсутствуют	данные отсутствуют
2707	762830.22	1310015.1	данные отсутствуют	данные отсутствуют
2708	762767.73	1310060.56	данные отсутствуют	данные отсутствуют
2709	762807.01	1310586.79	данные отсутствуют	данные отсутствуют
2710	762807.76	1310586.12	данные отсутствуют	данные отсутствуют
2711	762840.4	1310571.56	данные отсутствуют	данные отсутствуют
2712	762856.01	1310561.65	данные отсутствуют	данные отсутствуют
2713	762856.08	1310561.25	данные отсутствуют	данные отсутствуют
2714	762888.05	1310539.21	данные отсутствуют	данные отсутствуют
2715	762888.33	1310539.34	данные отсутствуют	данные отсутствуют

Государственный регистратор		ФГИС ЕГРН
полное наименование должности	подпись	инициалы, фамилия

М.П.

Раздел 3.2

Выписка из Единого государственного реестра недвижимости об объекте недвижимости
Описание местоположения земельного участка

Земельный участок			
(вид объекта недвижимости)			
Лист №	Раздела 3.2	Всего листов раздела 3.2 : ____	Всего разделов: ____
Всего листов выписки: ____			
15.11.2021 № 99/2021/430785864			
Кадастровый номер:		02:17:000000:52(единое землепользование)	

Сведения о характерных точках границы земельного участка				
Система координат				
Зона №				
Номер точки	Координаты		Описание закрепления на местности	Средняя квадратическая погрешность определения координат характерных точек границ земельного участка, м
	X	Y		
1	2	3	4	5
2716	762909.66	1310516.19	данные отсутствуют	данные отсутствуют
2717	762913.74	1310505.45	данные отсутствуют	данные отсутствуют
2718	762915.43	1310520.69	данные отсутствуют	данные отсутствуют
2719	762833.06	1310577.49	данные отсутствуют	данные отсутствуют
2720	762867.14	1310767.79	данные отсутствуют	данные отсутствуют
2721	762875.66	1310807.55	данные отсутствуют	данные отсутствуют
2722	762901.23	1310813.23	данные отсутствуют	данные отсутствуют
2723	762909.35	1310813.23	данные отсутствуют	данные отсутствуют
2724	762835.5	1310818.33	данные отсутствуют	данные отсутствуют
2725	762808.09	1310814.94	данные отсутствуют	данные отсутствуют
2726	762789.29	1310805.78	данные отсутствуют	данные отсутствуют
2727	762779.58	1310791.11	данные отсутствуют	данные отсутствуют
2728	762783.79	1310779.42	данные отсутствуют	данные отсутствуют
2729	762799.17	1310770.62	данные отсутствуют	данные отсутствуют
2730	762830.61	1310762.33	данные отсутствуют	данные отсутствуют

Государственный регистратор		ФГИС ЕГРН
полное наименование должности	подпись	инициалы, фамилия

М.П.

Выписка из Единого государственного реестра недвижимости об объекте недвижимости
Описание местоположения земельного участка

Земельный участок			
(вид объекта недвижимости)			
Лист №	Раздела 3.2	Всего листов раздела 3.2 : ____	Всего разделов: ____
Всего листов выписки: ____			
15.11.2021 № 99/2021/430785864			
Кадастровый номер:		02:17:000000:52(единое землепользование)	

Сведения о характерных точках границы земельного участка				
Система координат				
Зона №				
Номер точки	Координаты		Описание закрепления на местности	Средняя квадратическая погрешность определения координат характерных точек границ земельного участка, м
	X	Y		
1	2	3	4	5
2731	762867.68	1310757.43	данные отсутствуют	данные отсутствуют
2732	762914.69	1310761.14	данные отсутствуют	данные отсутствуют
2733	762942.5	1310760.93	данные отсутствуют	данные отсутствуют
2734	762841.42	1310398.7	данные отсутствуют	данные отсутствуют
2735	762909.75	1310469.55	данные отсутствуют	данные отсутствуют
2736	762910.25	1310474.03	данные отсутствуют	данные отсутствуют
2737	762880.74	1310465.39	данные отсутствуют	данные отсутствуют
2738	762869.45	1310465.58	данные отсутствуют	данные отсутствуют
2739	762839.25	1310481.26	данные отсутствуют	данные отсутствуют
2740	762794.14	1310513.19	данные отсутствуют	данные отсутствуют
2741	762778.85	1310518.39	данные отсутствуют	данные отсутствуют
2742	762764.31	1310512.43	данные отсутствуют	данные отсутствуют
2743	762759.01	1310497.49	данные отсутствуют	данные отсутствуют
2744	762764.85	1310475.8	данные отсутствуют	данные отсутствуют
2745	762780.04	1310456.72	данные отсутствуют	данные отсутствуют

Государственный регистратор		ФГИС ЕГРН
полное наименование должности	подпись	инициалы, фамилия

М.П.

Раздел 3.2

Выписка из Единого государственного реестра недвижимости об объекте недвижимости
Описание местоположения земельного участка

Земельный участок			
(вид объекта недвижимости)			
Лист №	Раздела 3.2	Всего листов раздела 3.2 : ____	Всего разделов: ____
Всего листов выписки: ____			
15.11.2021 № 99/2021/430785864			
Кадастровый номер:		02:17:000000:52(единое землепользование)	

Сведения о характерных точках границы земельного участка				
Система координат				
Зона №				
Номер точки	Координаты		Описание закрепления на местности	Средняя квадратическая погрешность определения координат характерных точек границ земельного участка, м
	X	Y		
1	2	3	4	5
2746	762828.76	1310416.11	данные отсутствуют	данные отсутствуют
2747	762667.72	1310313.4	данные отсутствуют	данные отсутствуют
2748	762668.65	1310298.17	данные отсутствуют	данные отсутствуют
2749	762683.14	1310288.96	данные отсутствуют	данные отсутствуют
2750	762762.84	1310290.86	данные отсутствуют	данные отсутствуют
2751	762795.13	1310276.06	данные отсутствуют	данные отсутствуют
2752	762798.09	1310262.91	данные отсутствуют	данные отсутствуют
2753	762777.4	1310251.51	данные отсутствуют	данные отсутствуют
2754	762774.11	1310243.08	данные отсутствуют	данные отсутствуют
2755	762783.3	1310230.06	данные отсутствуют	данные отсутствуют
2756	762809.36	1310213.63	данные отсутствуют	данные отсутствуют
2757	762815.23	1310199.25	данные отсутствуют	данные отсутствуют
2758	762799.88	1310183.11	данные отсутствуют	данные отсутствуют
2759	762769.05	1310173.42	данные отсутствуют	данные отсутствуют
2760	762765.3	1310162.12	данные отсутствуют	данные отсутствуют

Государственный регистратор		ФГИС ЕГРН
полное наименование должности	подпись	инициалы, фамилия

М.П.

Земельный участок			
(вид объекта недвижимости)			
Лист №	Раздела 3.2	Всего листов раздела 3.2 : ____	Всего разделов: ____
Всего листов выписки: ____			
15.11.2021 № 99/2021/430785864			
Кадастровый номер:		02:17:000000:52(единое землепользование)	

Сведения о характерных точках границы земельного участка				
Система координат				
Зона №				
Номер точки	Координаты		Описание закрепления на местности	Средняя квадратическая погрешность определения координат характерных точек границ земельного участка, м
	X	Y		
1	2	3	4	5
2761	762783.35	1310149.87	данные отсутствуют	данные отсутствуют
2762	762810.7	1310153.51	данные отсутствуют	данные отсутствуют
2763	762824.04	1310151.28	данные отсутствуют	данные отсутствуют
2764	762824.16	1310150.96	данные отсутствуют	данные отсутствуют
2765	762833.53	1310147.94	данные отсутствуют	данные отсутствуют
2766	762833.74	1310148.13	данные отсутствуют	данные отсутствуют
2767	762847.65	1310136.65	данные отсутствуют	данные отсутствуют
2768	762847.88	1310136.27	данные отсутствуют	данные отсутствуют
2769	762850.1	1310142.93	данные отсутствуют	данные отсутствуют
2770	762770.57	1310168.5	данные отсутствуют	данные отсутствуют
2771	762852.94	1310202.58	данные отсутствуют	данные отсутствуют
2772	762835.9	1310253.7	данные отсутствуют	данные отсутствуют
2773	762946.67	1310284.94	данные отсутствуют	данные отсутствуют
2774	762958.03	1310316.18	данные отсутствуют	данные отсутствуют
2775	762790.46	1310316.18	данные отсутствуют	данные отсутствуют

Государственный регистратор		ФГИС ЕГРН
полное наименование должности	подпись	инициалы, фамилия

М.П.

Раздел 3.2

Выписка из Единого государственного реестра недвижимости об объекте недвижимости
Описание местоположения земельного участка

Земельный участок			
(вид объекта недвижимости)			
Лист №	Раздела 3.2	Всего листов раздела 3.2 : ____	Всего разделов: ____
Всего листов выписки: ____			
15.11.2021 № 99/2021/430785864			
Кадастровый номер:		02:17:000000:52(единое землепользование)	

Сведения о характерных точках границы земельного участка				
Система координат				
Зона №				
Номер точки	Координаты		Описание закрепления на местности	Средняя квадратическая погрешность определения координат характерных точек границ земельного участка, м
	X	Y		
1	2	3	4	5
2776	762688.21	1310290.62	данные отсутствуют	данные отсутствуют
2777	762668.32	1310313.34	данные отсутствуют	данные отсутствуют
2778	762807.5	1310384.35	данные отсутствуют	данные отсутствуют
2779	762818.01	1310386.74	данные отсутствуют	данные отсутствуют
2780	762801.9	1310391.31	данные отсутствуют	данные отсутствуют
2781	762766.84	1311088.38	данные отсутствуют	данные отсутствуют
2782	762824.54	1311097.26	данные отсутствуют	данные отсутствуют
2783	762831.8	1311107.78	данные отсутствуют	данные отсутствуют
2784	762788.55	1311103.76	данные отсутствуют	данные отсутствуют
2785	762773.05	1311095.33	данные отсутствуют	данные отсутствуют
2786	762772.45	1310093.62	данные отсутствуют	данные отсутствуют
2787	762813.04	1310111.82	данные отсутствуют	данные отсутствуют
2788	762797.74	1310110.91	данные отсутствуют	данные отсутствуют
2789	762775.08	1310098.54	данные отсутствуют	данные отсутствуют
2790	762843.73	1311180.93	данные отсутствуют	данные отсутствуют

Государственный регистратор		ФГИС ЕГРН
полное наименование должности	подпись	инициалы, фамилия

М.П.

Выписка из Единого государственного реестра недвижимости об объекте недвижимости
Описание местоположения земельного участка

Земельный участок			
(вид объекта недвижимости)			
Лист №	Раздела 3.2	Всего листов раздела 3.2 : ____	Всего разделов: ____
Всего листов выписки: ____			
15.11.2021 № 99/2021/430785864			
Кадастровый номер:		02:17:000000:52(единое землепользование)	

Сведения о характерных точках границы земельного участка				
Система координат				
Зона №				
Номер точки	Координаты		Описание закрепления на местности	Средняя квадратическая погрешность определения координат характерных точек границ земельного участка, м
	X	Y		
1	2	3	4	5
2791	762841.58	1311196.67	данные отсутствуют	данные отсутствуют
2792	762796.14	1311202.35	данные отсутствуют	данные отсутствуют
2793	762764.89	1311185.31	данные отсутствуют	данные отсутствуют
2794	762722.66	1311209.07	данные отсутствуют	данные отсутствуют
2795	762722.25	1311206.55	данные отсутствуют	данные отсутствуют
2796	762730.9	1311191.24	данные отсутствуют	данные отсутствуют
2797	762744.38	1311182.96	данные отсутствуют	данные отсутствуют
2798	762757.23	1311183.99	данные отсутствуют	данные отсутствуют
2799	762763.33	1311186.13	данные отсутствуют	данные отсутствуют
2800	762764.9	1311185.23	данные отсутствуют	данные отсутствуют
2801	762772.32	1311189.33	данные отсутствуют	данные отсутствуют
2802	762801.66	1311199.79	данные отсутствуют	данные отсутствуют
2803	762828.85	1311196.4	данные отсутствуют	данные отсутствуют
2804	762808.41	1311018.53	данные отсутствуют	данные отсутствуют
2805	762810.34	1311026.26	данные отсутствуют	данные отсутствуют

Государственный регистратор		ФГИС ЕГРН
полное наименование должности	подпись	инициалы, фамилия

М.П.

Раздел 3.2

Выписка из Единого государственного реестра недвижимости об объекте недвижимости
Описание местоположения земельного участка

Земельный участок			
(вид объекта недвижимости)			
Лист №	Раздела 3.2	Всего листов раздела 3.2 : ____	Всего разделов: ____
Всего листов выписки: ____			
15.11.2021 № 99/2021/430785864			
Кадастровый номер:		02:17:000000:52(единое землепользование)	

Сведения о характерных точках границы земельного участка				
Система координат				
Зона №				
Номер точки	Координаты		Описание закрепления на местности	Средняя квадратическая погрешность определения координат характерных точек границ земельного участка, м
	X	Y		
1	2	3	4	5
2806	762747.85	1311031.94	данные отсутствуют	данные отсутствуют
2807	762749.29	1311059.28	данные отсутствуют	данные отсутствуют
2808	762744.23	1311047.26	данные отсутствуют	данные отсутствуют
2809	762727.87	1311025.07	данные отсутствуют	данные отсутствуют
2810	762725.08	1311014.27	данные отсутствуют	данные отсутствуют
2811	762731.13	1310995.76	данные отсутствуют	данные отсутствуют
2812	762747.63	1310986.84	данные отсутствуют	данные отсутствуют
2813	762801.54	1311018.74	данные отсутствуют	данные отсутствуют
2814	762667.41	1310392.61	данные отсутствуют	данные отсутствуют
2815	762671.16	1310444	данные отсутствуют	данные отсутствуют
2816	762702.41	1310441.15	данные отсутствуют	данные отсутствуют
2817	762739.2	1310429.33	данные отсутствуют	данные отсутствуют
2818	762715.54	1310449.23	данные отсутствуют	данные отсутствуют
2819	762653.82	1310482.05	данные отсутствуют	данные отсутствуют
2820	762637.85	1310496.33	данные отсутствуют	данные отсутствуют

Государственный регистратор		ФГИС ЕГРН
полное наименование должности	подпись	инициалы, фамилия

М.П.

Земельный участок			
(вид объекта недвижимости)			
Лист №	Раздела 3.2	Всего листов раздела 3.2 : ____	Всего разделов: ____
Всего листов выписки: ____			
15.11.2021 № 99/2021/430785864			
Кадастровый номер:		02:17:000000:52(единое землепользование)	

Сведения о характерных точках границы земельного участка				
Система координат				
Зона №				
Номер точки	Координаты		Описание закрепления на местности	Средняя квадратическая погрешность определения координат характерных точек границ земельного участка, м
	X	Y		
1	2	3	4	5
2821	762637.85	1310467.62	данные отсутствуют	данные отсутствуют
2822	762634.29	1310460.5	данные отсутствуют	данные отсутствуют
2823	762646.16	1310464.62	данные отсутствуют	данные отсутствуют
2824	762646.19	1310464.62	данные отсутствуют	данные отсутствуют
2825	762646.21	1310464.62	данные отсутствуют	данные отсутствуют
2826	762658.36	1310462.51	данные отсутствуют	данные отсутствуют
2827	762658.39	1310462.5	данные отсутствуют	данные отсутствуют
2828	762658.42	1310462.46	данные отсутствуют	данные отсутствуют
2829	762658.43	1310462.43	данные отсутствуют	данные отсутствуют
2830	762659.48	1310455.02	данные отсутствуют	данные отсутствуют
2831	762659.47	1310454.97	данные отсутствуют	данные отсутствуют
2832	762653.93	1310446.01	данные отсутствуют	данные отсутствуют
2833	762648.92	1310431	данные отсутствуют	данные отсутствуют
2834	762649.68	1310413.32	данные отсутствуют	данные отсутствуют
2835	762655.4	1310410.79	данные отсутствуют	данные отсутствуют

Государственный регистратор		ФГИС ЕГРН
полное наименование должности	подпись	инициалы, фамилия

М.П.

Раздел 3.2

Выписка из Единого государственного реестра недвижимости об объекте недвижимости
Описание местоположения земельного участка

Земельный участок			
(вид объекта недвижимости)			
Лист №	Раздела 3.2	Всего листов раздела 3.2 : ____	Всего разделов: ____
Всего листов выписки: ____			
15.11.2021 № 99/2021/430785864			
Кадастровый номер:		02:17:000000:52(единое землепользование)	

Сведения о характерных точках границы земельного участка				
Система координат				
Зона №				
Номер точки	Координаты		Описание закрепления на местности	Средняя квадратическая погрешность определения координат характерных точек границ земельного участка, м
	X	Y		
1	2	3	4	5
2836	762806.19	1311958.65	данные отсутствуют	данные отсутствуют
2837	762827.38	1311991.95	данные отсутствуют	данные отсутствуют
2838	762858.3	1312016.99	данные отсутствуют	данные отсутствуют
2839	762868.39	1312039.25	данные отсутствуют	данные отсутствуют
2840	762867.23	1312057	данные отсутствуют	данные отсутствуют
2841	762861.32	1312066.45	данные отсутствуют	данные отсутствуют
2842	762847.69	1312069.71	данные отсутствуют	данные отсутствуют
2843	762835.08	1312059.67	данные отсутствуют	данные отсутствуют
2844	762821.86	1312024.73	данные отсутствуют	данные отсутствуют
2845	762792.38	1311985.71	данные отсутствуют	данные отсутствуют
2846	762787.48	1311964.33	данные отсутствуют	данные отсутствуют
2847	762769.43	1311988.66	данные отсутствуют	данные отсутствуют
2848	762770.67	1311989.21	данные отсутствуют	данные отсутствуют
2849	762788.71	1312007.86	данные отсутствуют	данные отсутствуют
2850	762812.25	1312050.58	данные отсутствуют	данные отсутствуют

Государственный регистратор		ФГИС ЕГРН
полное наименование должности	подпись	инициалы, фамилия

М.П.

Выписка из Единого государственного реестра недвижимости об объекте недвижимости
Описание местоположения земельного участка

Земельный участок			
(вид объекта недвижимости)			
Лист №	Раздела 3.2	Всего листов раздела 3.2 : ____	Всего разделов: ____
Всего листов выписки: ____			
15.11.2021 № 99/2021/430785864			
Кадастровый номер:		02:17:000000:52(единое землепользование)	

Сведения о характерных точках границы земельного участка				
Система координат				
Зона №				
Номер точки	Координаты		Описание закрепления на местности	Средняя квадратическая погрешность определения координат характерных точек границ земельного участка, м
	X	Y		
1	2	3	4	5
2851	762815.93	1312064.63	данные отсутствуют	данные отсутствуют
2852	762801.46	1312059.81	данные отсутствуют	данные отсутствуют
2853	762797.71	1312054.46	данные отсутствуют	данные отсутствуют
2854	762781.85	1312028.57	данные отсутствуют	данные отсутствуют
2855	762775.1	1312000.22	данные отсутствуют	данные отсутствуют
2856	762775.09	1312000.2	данные отсутствуют	данные отсутствуют
2857	762692.72	1310050.45	данные отсутствуют	данные отсутствуют
2858	762722.29	1310029.31	данные отсутствуют	данные отсутствуют
2859	762779.09	1309989.55	данные отсутствуют	данные отсутствуют
2860	762785.95	1309987.26	данные отсутствуют	данные отсутствуют
2861	762781.25	1309989.95	данные отсутствуют	данные отсутствуют
2862	762761.69	1310004.51	данные отсутствуют	данные отсутствуют
2863	762740.46	1310031.25	данные отсутствуют	данные отсутствуют
2864	762727.46	1310040.93	данные отсутствуют	данные отсутствуют
2865	762958.03	1312392.16	данные отсутствуют	данные отсутствуют

Государственный регистратор		ФГИС ЕГРН
полное наименование должности	подпись	инициалы, фамилия

М.П.

Раздел 3.2

Выписка из Единого государственного реестра недвижимости об объекте недвижимости
Описание местоположения земельного участка

Земельный участок			
(вид объекта недвижимости)			
Лист №	Раздела 3.2	Всего листов раздела 3.2 : ____	Всего разделов: ____
Всего листов выписки: ____			
15.11.2021 № 99/2021/430785864			
Кадастровый номер:		02:17:000000:52(единое землепользование)	

Сведения о характерных точках границы земельного участка				
Система координат				
Зона №				
Номер точки	Координаты		Описание закрепления на местности	Средняя квадратическая погрешность определения координат характерных точек границ земельного участка, м
	X	Y		
1	2	3	4	5
2866	762953.61	1312385.6	данные отсутствуют	данные отсутствуют
2867	762945.23	1312352.52	данные отсутствуют	данные отсутствуют
2868	762937.49	1312283.24	данные отсутствуют	данные отсутствуют
2869	762919.2	1312224.24	данные отсутствуют	данные отсутствуют
2870	762918.11	1312215.38	данные отсутствуют	данные отсутствуют
2871	762946.67	1312241.9	данные отсутствуют	данные отсутствуют
2872	762958.03	1312338.46	данные отсутствуют	данные отсутствуют
2873	762914.29	1312080.23	данные отсутствуют	данные отсутствуют
2874	762929.63	1312102.74	данные отсутствуют	данные отсутствуют
2875	762911.91	1312140.7	данные отсутствуют	данные отсутствуют
2876	762908.74	1312124.46	данные отсутствуют	данные отсутствуют
2877	762606.55	1310171.68	данные отсутствуют	данные отсутствуют
2878	762608.68	1310165.65	данные отсутствуют	данные отсутствуют
2879	762665.48	1310117.36	данные отсутствуют	данные отсутствуют
2880	762679.66	1310067.76	данные отсутствуют	данные отсутствуют

Государственный регистратор		ФГИС ЕГРН
полное наименование должности	подпись	инициалы, фамилия

М.П.

Земельный участок			
(вид объекта недвижимости)			
Лист №	Раздела 3.2	Всего листов раздела 3.2 : ____	Всего разделов: ____
Всего листов выписки: ____			
15.11.2021 № 99/2021/430785864			
Кадастровый номер:		02:17:000000:52(единое землепользование)	

Сведения о характерных точках границы земельного участка				
Система координат				
Зона №				
Номер точки	Координаты		Описание закрепления на местности	Средняя квадратическая погрешность определения координат характерных точек границ земельного участка, м
	X	Y		
1	2	3	4	5
2881	762699.76	1310071.04	данные отсутствуют	данные отсутствуют
2882	762706.37	1310077.52	данные отсутствуют	данные отсутствуют
2883	762705.37	1310090.03	данные отсутствуют	данные отсутствуют
2884	762693.51	1310105.41	данные отсутствуют	данные отсутствуют
2885	762649.22	1310135.62	данные отсутствуют	данные отсутствуют
2886	762581.41	1310122.8	данные отсутствуют	данные отсутствуют
2887	762583.12	1310134.42	данные отсутствуют	данные отсутствуют
2888	762557.81	1310153.39	данные отсутствуют	данные отсутствуют
2889	762591.41	1309727.87	данные отсутствуют	данные отсутствуют
2890	762588.12	1309762.16	данные отсутствуют	данные отсутствуют
2891	762566.39	1309746.09	данные отсутствуют	данные отсутствуют
2892	762569.2	1309723.71	данные отсутствуют	данные отсутствуют
2893	762586.91	1309727.58	данные отсутствуют	данные отсутствуют
2894	762558.07	1310211.84	данные отсутствуют	данные отсутствуют
2895	762558.97	1310211.89	данные отсутствуют	данные отсутствуют

Государственный регистратор		ФГИС ЕГРН
полное наименование должности	подпись	инициалы, фамилия

М.П.

Раздел 3.2

Выписка из Единого государственного реестра недвижимости об объекте недвижимости
Описание местоположения земельного участка

Земельный участок			
(вид объекта недвижимости)			
Лист №	Раздела 3.2	Всего листов раздела 3.2 : ____	Всего разделов: ____
Всего листов выписки: ____			
15.11.2021 № 99/2021/430785864			
Кадастровый номер:		02:17:000000:52(единое землепользование)	

Сведения о характерных точках границы земельного участка				
Система координат				
Зона №				
Номер точки	Координаты		Описание закрепления на местности	Средняя квадратическая погрешность определения координат характерных точек границ земельного участка, м
	X	Y		
1	2	3	4	5
2896	762558.44	1310212.34	данные отсутствуют	данные отсутствуют
2897	767015	1316628.38	данные отсутствуют	данные отсутствуют
2898	767062.24	1316632.24	данные отсутствуют	данные отсутствуют
2899	767064.03	1316644.14	данные отсутствуют	данные отсутствуют
2900	767061.84	1316659.98	данные отсутствуют	данные отсутствуют
2901	767061.85	1316660.03	данные отсутствуют	данные отсутствуют
2902	767070.85	1316674.16	данные отсутствуют	данные отсутствуют
2903	767070.89	1316674.19	данные отсутствуют	данные отсутствуют
2904	767086.97	1316681.49	данные отсутствуют	данные отсутствуют
2905	767087.01	1316681.5	данные отсутствуют	данные отсутствуют
2906	767087.06	1316681.49	данные отсутствуют	данные отсутствуют
2907	767087.07	1316681.48	данные отсутствуют	данные отсутствуют
2908	767094.62	1316675.4	данные отсутствуют	данные отсутствуют
2909	767094.64	1316675.37	данные отсутствуют	данные отсутствуют
2910	767098.78	1316665.62	данные отсутствуют	данные отсутствуют

Государственный регистратор		ФГИС ЕГРН
полное наименование должности	подпись	инициалы, фамилия

М.П.

Выписка из Единого государственного реестра недвижимости об объекте недвижимости
Описание местоположения земельного участка

Земельный участок			
(вид объекта недвижимости)			
Лист №	Раздела 3.2	Всего листов раздела 3.2 : ____	Всего разделов: ____
Всего листов выписки: ____			
15.11.2021 № 99/2021/430785864			
Кадастровый номер:		02:17:000000:52(единое землепользование)	

Сведения о характерных точках границы земельного участка				
Система координат				
Зона №				
Номер точки	Координаты		Описание закрепления на местности	Средняя квадратическая погрешность определения координат характерных точек границ земельного участка, м
	X	Y		
1	2	3	4	5
2911	767104.6	1316657.62	данные отсутствуют	данные отсутствуют
2912	767112.36	1316653.01	данные отсутствуют	данные отсутствуют
2913	767115.5	1316653.72	данные отсутствуют	данные отсутствуют
2914	767134.15	1316668.64	данные отсутствуют	данные отсутствуют
2915	767137.16	1316667.72	данные отсутствуют	данные отсутствуют
2916	767138.09	1316669.04	данные отсутствуют	данные отсутствуют
2917	767138.12	1316669.07	данные отсутствуют	данные отсутствуют
2918	767138.14	1316669.08	данные отсутствуют	данные отсутствуют
2919	767151.04	1316671.27	данные отсутствуют	данные отсутствуют
2920	767151.07	1316671.27	данные отсутствуют	данные отсутствуют
2921	767163.01	1316669.32	данные отсутствуют	данные отсутствуют
2922	767163.05	1316669.31	данные отсутствуют	данные отсутствуют
2923	767163.08	1316669.27	данные отсутствуют	данные отсутствуют
2924	767163.09	1316669.25	данные отсутствуют	данные отсутствуют
2925	767165.26	1316659.13	данные отсутствуют	данные отсутствуют

Государственный регистратор		ФГИС ЕГРН
полное наименование должности	подпись	инициалы, фамилия

М.П.

Раздел 3.2

Выписка из Единого государственного реестра недвижимости об объекте недвижимости
Описание местоположения земельного участка

Земельный участок			
(вид объекта недвижимости)			
Лист №	Раздела 3.2	Всего листов раздела 3.2 : ____	Всего разделов: ____
Всего листов выписки: ____			
15.11.2021 № 99/2021/430785864			
Кадастровый номер:		02:17:000000:52(единое землепользование)	

Сведения о характерных точках границы земельного участка				
Система координат				
Зона №				
Номер точки	Координаты		Описание закрепления на местности	Средняя квадратическая погрешность определения координат характерных точек границ земельного участка, м
	X	Y		
1	2	3	4	5
2926	767189.29	1316651.79	данные отсутствуют	данные отсутствуют
2927	767195.82	1316654.69	данные отсутствуют	данные отсутствуют
2928	767202.62	1316664.41	данные отсутствуют	данные отсутствуют
2929	767206.26	1316675.36	данные отсутствуют	данные отсутствуют
2930	767206.27	1316675.38	данные отсутствуют	данные отсутствуют
2931	767206.29	1316675.39	данные отсутствуют	данные отсутствуют
2932	767216	1316684.9	данные отсутствуют	данные отсутствуют
2933	767217.44	1316687.34	данные отсутствуют	данные отсутствуют
2934	767218.39	1316687.24	данные отсутствуют	данные отсутствуют
2935	767218.47	1316687.32	данные отсутствуют	данные отсутствуют
2936	767218.49	1316687.34	данные отсутствуют	данные отсутствуют
2937	767218.52	1316687.35	данные отсутствуют	данные отсутствуют
2938	767239.47	1316689.79	данные отсутствуют	данные отсутствуют
2939	767239.51	1316689.78	данные отсутствуют	данные отсутствуют
2940	767249.93	1316684.01	данные отсутствуют	данные отсутствуют

Государственный регистратор		ФГИС ЕГРН
полное наименование должности	подпись	инициалы, фамилия

М.П.

Выписка из Единого государственного реестра недвижимости об объекте недвижимости
Описание местоположения земельного участка

Земельный участок			
(вид объекта недвижимости)			
Лист №	Раздела 3.2	Всего листов раздела 3.2 : ____	Всего разделов: ____
Всего листов выписки: ____			
15.11.2021 № 99/2021/430785864			
Кадастровый номер:		02:17:000000:52(единое землепользование)	

Сведения о характерных точках границы земельного участка				
Система координат				
Зона №				
Номер точки	Координаты		Описание закрепления на местности	Средняя квадратическая погрешность определения координат характерных точек границ земельного участка, м
	X	Y		
1	2	3	4	5
2941	767280.87	1316680.83	данные отсутствуют	данные отсутствуют
2942	767294.74	1316685.87	данные отсутствуют	данные отсутствуют
2943	767294.75	1316685.88	данные отсутствуют	данные отсутствуют
2944	767310.33	1316690.03	данные отсутствуют	данные отсутствуют
2945	767310.36	1316690.03	данные отсутствуют	данные отсутствуют
2946	767327.89	1316687.83	данные отсутствуют	данные отсутствуют
2947	767356.14	1316686.38	данные отсутствуют	данные отсутствуют
2948	767356.19	1316686.37	данные отсутствуют	данные отсутствуют
2949	767378.51	1316672.51	данные отсутствуют	данные отсутствуют
2950	767402.73	1316665.24	данные отсутствуют	данные отсутствуют
2951	767450.33	1316683.94	данные отсутствуют	данные отсутствуют
2952	767486.03	1316673.74	данные отсутствуют	данные отсутствуют
2953	767527.54	1316680.35	данные отсутствуют	данные отсутствуют
2954	767529.95	1316683.89	данные отсутствуют	данные отсутствуют
2955	767530.43	1316713.07	данные отсутствуют	данные отсутствуют

Государственный регистратор		ФГИС ЕГРН
полное наименование должности	подпись	инициалы, фамилия

М.П.

Раздел 3.2

Выписка из Единого государственного реестра недвижимости об объекте недвижимости
Описание местоположения земельного участка

Земельный участок			
(вид объекта недвижимости)			
Лист №	Раздела 3.2	Всего листов раздела 3.2 : ____	Всего разделов: ____
Всего листов выписки: ____			
15.11.2021 № 99/2021/430785864			
Кадастровый номер:		02:17:000000:52(единое землепользование)	

Сведения о характерных точках границы земельного участка				
Система координат				
Зона №				
Номер точки	Координаты		Описание закрепления на местности	Средняя квадратическая погрешность определения координат характерных точек границ земельного участка, м
	X	Y		
1	2	3	4	5
2956	767530.44	1316713.11	данные отсутствуют	данные отсутствуют
2957	767549.45	1316747.22	данные отсутствуют	данные отсутствуют
2958	767549.48	1316747.25	данные отсутствуют	данные отсутствуют
2959	767585.52	1316772.59	данные отсутствуют	данные отсутствуют
2960	767608.41	1316787.2	данные отсутствуют	данные отсутствуют
2961	767608.47	1316787.21	данные отсутствуют	данные отсутствуют
2962	767643.54	1316783.61	данные отсутствуют	данные отсутствуют
2963	767644.11	1316784.24	данные отсутствуют	данные отсутствуют
2964	767647.59	1316783.78	данные отсутствуют	данные отсутствуют
2965	767683.44	1316798.4	данные отсутствуют	данные отсутствуют
2966	767710.23	1316814.96	данные отсутствуют	данные отсутствуют
2967	767710.28	1316814.97	данные отсутствуют	данные отсутствуют
2968	767739.17	1316811.12	данные отсутствуют	данные отсутствуют
2969	767752.91	1316821.63	данные отсутствуют	данные отсутствуют
2970	767812.42	1316842.54	данные отсутствуют	данные отсутствуют

Государственный регистратор		ФГИС ЕГРН
полное наименование должности	подпись	инициалы, фамилия

М.П.

Выписка из Единого государственного реестра недвижимости об объекте недвижимости
Описание местоположения земельного участка

Земельный участок			
(вид объекта недвижимости)			
Лист №	Раздела 3.2	Всего листов раздела 3.2 : ____	Всего разделов: ____
Всего листов выписки: ____			
15.11.2021 № 99/2021/430785864			
Кадастровый номер:		02:17:000000:52(единое землепользование)	

Сведения о характерных точках границы земельного участка				
Система координат				
Зона №				
Номер точки	Координаты		Описание закрепления на местности	Средняя квадратическая погрешность определения координат характерных точек границ земельного участка, м
	X	Y		
1	2	3	4	5
2971	767826.87	1316855.88	данные отсутствуют	данные отсутствуют
2972	767826.88	1316855.89	данные отсутствуют	данные отсутствуют
2973	767849.02	1316870.48	данные отсутствуют	данные отсутствуют
2974	767863.14	1316894.08	данные отсутствуют	данные отсутствуют
2975	767863.18	1316894.11	данные отсутствуют	данные отсутствуют
2976	767890.22	1316906.78	данные отсутствуют	данные отсутствуют
2977	767890.26	1316906.79	данные отсутствуют	данные отсутствуют
2978	767900.26	1316906.79	данные отсутствуют	данные отсутствуют
2979	767922.9	1316923.62	данные отсутствуют	данные отсутствуют
2980	767920.86	1316954	данные отсутствуют	данные отсутствуют
2981	767913.88	1316960.35	данные отсутствуют	данные отсутствуют
2982	767873.26	1316963.52	данные отсутствуют	данные отсутствуют
2983	767861.2	1316955.27	данные отсутствуют	данные отсутствуют
2984	767860.56	1316938.77	данные отсутствуют	данные отсутствуют
2985	767853.58	1316926.71	данные отсутствуют	данные отсутствуют

Государственный регистратор		ФГИС ЕГРН
полное наименование должности	подпись	инициалы, фамилия

М.П.

Раздел 3.2

Выписка из Единого государственного реестра недвижимости об объекте недвижимости
Описание местоположения земельного участка

Земельный участок			
(вид объекта недвижимости)			
Лист №	Раздела 3.2	Всего листов раздела 3.2 : ____	Всего разделов: ____
Всего листов выписки: ____			
15.11.2021 № 99/2021/430785864			
Кадастровый номер:		02:17:000000:52(единое землепользование)	

Сведения о характерных точках границы земельного участка				
Система координат				
Зона №				
Номер точки	Координаты		Описание закрепления на местности	Средняя квадратическая погрешность определения координат характерных точек границ земельного участка, м
	X	Y		
1	2	3	4	5
2986	767841.52	1316942.58	данные отсутствуют	данные отсутствуют
2987	767825.65	1316936.23	данные отсутствуют	данные отсутствуют
2988	767810.42	1316917.82	данные отсутствуют	данные отсутствуют
2989	767796.45	1316916.55	данные отсутствуют	данные отсутствуют
2990	767789.47	1316943.21	данные отсутствуют	данные отсутствуют
2991	767745.67	1316976.22	данные отсутствуют	данные отсутствуют
2992	767670.78	1316983.83	данные отсутствуют	данные отсутствуют
2993	767637.77	1316978.12	данные отсутствуют	данные отсутствуют
2994	767592.07	1316987.01	данные отсутствуют	данные отсутствуют
2995	767561.6	1316988.28	данные отсутствуют	данные отсутствуют
2996	767489.88	1316985.1	данные отсутствуют	данные отсутствуют
2997	767502.57	1316954	данные отсутствуют	данные отсутствуют
2998	767548.27	1316962.25	данные отсутствуют	данные отсутствуют
2999	767617.46	1316941.31	данные отсутствуют	данные отсутствуют
3000	767657.45	1316928.61	данные отсутствуют	данные отсутствуют

Государственный регистратор		ФГИС ЕГРН
полное наименование должности	подпись	инициалы, фамилия

М.П.

Земельный участок			
(вид объекта недвижимости)			
Лист №	Раздела 3.2	Всего листов раздела 3.2 : ____	Всего разделов: ____
Всего листов выписки: ____			
15.11.2021 № 99/2021/430785864			
Кадастровый номер:		02:17:000000:52(единое землепользование)	

Сведения о характерных точках границы земельного участка				
Система координат				
Зона №				
Номер точки	Координаты		Описание закрепления на местности	Средняя квадратическая погрешность определения координат характерных точек границ земельного участка, м
	X	Y		
1	2	3	4	5
3001	767685.38	1316921.63	данные отсутствуют	данные отсутствуют
3002	767722.82	1316920.99	данные отсутствуют	данные отсутствуют
3003	767741.87	1316919.73	данные отсутствуют	данные отсутствуют
3004	767708.23	1316896.24	данные отсутствуют	данные отсутствуют
3005	767681.57	1316861.33	данные отсутствуют	данные отсутствуют
3006	767654.91	1316858.79	данные отсутствуют	данные отсутствуют
3007	767649.2	1316867.04	данные отсутствуют	данные отсутствуют
3008	767628.88	1316881.64	данные отсутствуют	данные отсутствуют
3009	767601.59	1316881.64	данные отсутствуют	данные отсутствуют
3010	767584.45	1316857.52	данные отсутствуют	данные отсутствуют
3011	767550.81	1316830.23	данные отсутствуют	данные отсутствуют
3012	767493.05	1316811.82	данные отсутствуют	данные отсутствуют
3013	767478.45	1316796.59	данные отсутствуют	данные отсутствуют
3014	767456.87	1316790.87	данные отсутствуют	данные отсутствуют
3015	767427.67	1316804.2	данные отсутствуют	данные отсутствуют

Государственный регистратор		ФГИС ЕГРН
полное наименование должности	подпись	инициалы, фамилия

М.П.

Раздел 3.2

Выписка из Единого государственного реестра недвижимости об объекте недвижимости
Описание местоположения земельного участка

Земельный участок			
(вид объекта недвижимости)			
Лист №	Раздела 3.2	Всего листов раздела 3.2 : ____	Всего разделов: ____
Всего листов выписки: ____			
15.11.2021 № 99/2021/430785864			
Кадастровый номер:		02:17:000000:52(единое землепользование)	

Сведения о характерных точках границы земельного участка				
Система координат				
Зона №				
Номер точки	Координаты		Описание закрепления на местности	Средняя квадратическая погрешность определения координат характерных точек границ земельного участка, м
	X	Y		
1	2	3	4	5
3016	767252.49	1316728.67	данные отсутствуют	данные отсутствуют
3017	767229	1316718.51	данные отсутствуют	данные отсутствуют
3018	767170.61	1316750.89	данные отсутствуют	данные отсутствуют
3019	767154.74	1316752.79	данные отсутствуют	данные отсутствуют
3020	767077.94	1316723.59	данные отсутствуют	данные отсутствуют
3021	766943.75	1316663.54	данные отсутствуют	данные отсутствуют
3022	766996.46	1316649.94	данные отсутствуют	данные отсутствуют
3023	766999.77	1316643.78	данные отсутствуют	данные отсутствуют
3024	767012.07	1316643.35	данные отсутствуют	данные отсутствуют
3025	767012.12	1316643.34	данные отсутствуют	данные отсутствуют
3026	767012.15	1316643.31	данные отсутствуют	данные отсутствуют
3027	767012.16	1316643.28	данные отсутствуют	данные отсутствуют
3028	765764.02	1315372.69	Закрепление отсутствует	2.5
3029	765821.5	1315316.72	Закрепление отсутствует	2.5
3030	765815.45	1315253.18	Закрепление отсутствует	2.5

Государственный регистратор		ФГИС ЕГРН
полное наименование должности	подпись	инициалы, фамилия

М.П.

Выписка из Единого государственного реестра недвижимости об объекте недвижимости
Описание местоположения земельного участка

Земельный участок			
(вид объекта недвижимости)			
Лист №	Раздела 3.2	Всего листов раздела 3.2 : ____	Всего разделов: ____
Всего листов выписки: ____			
15.11.2021 № 99/2021/430785864			
Кадастровый номер:		02:17:000000:52(единое землепользование)	

Сведения о характерных точках границы земельного участка				
Система координат				
Зона №				
Номер точки	Координаты		Описание закрепления на местности	Средняя квадратическая погрешность определения координат характерных точек границ земельного участка, м
	X	Y		
1	2	3	4	5
3031	765791.25	1315221.42	Закрепление отсутствует	2.5
3032	765756.45	1315281.93	Закрепление отсутствует	2.5
3033	765738.3	1315297.05	Закрепление отсутствует	2.5
3034	765711.07	1315312.18	Закрепление отсутствует	2.5
3035	765697.46	1315274.36	Закрепление отсутствует	2.5
3036	765661.16	1315180.58	Закрепление отсутствует	2.5
3037	765612.75	1315107.97	Закрепление отсутствует	2.5
3038	765521.98	1315024.29	Закрепление отсутствует	2.5
3039	765518.08	1315044.59	Закрепление отсутствует	2.5
3040	765463.36	1315081.93	Закрепление отсутствует	2.5
3041	765391.48	1315093.02	Закрепление отсутствует	2.5
3042	765387.42	1315101.79	Закрепление отсутствует	2.5
3043	765376.19	1315130.64	Закрепление отсутствует	2.5
3044	765374.23	1315143.1	Закрепление отсутствует	2.5
3045	765359.21	1315263	Закрепление отсутствует	2.5

Государственный регистратор		ФГИС ЕГРН
полное наименование должности	подпись	инициалы, фамилия

М.П.

Раздел 3.2

Выписка из Единого государственного реестра недвижимости об объекте недвижимости
Описание местоположения земельного участка

Земельный участок			
(вид объекта недвижимости)			
Лист №	Раздела 3.2	Всего листов раздела 3.2 : ____	Всего разделов: ____
Всего листов выписки: ____			
15.11.2021 № 99/2021/430785864			
Кадастровый номер:		02:17:000000:52(единое землепользование)	

Сведения о характерных точках границы земельного участка				
Система координат				
Зона №				
Номер точки	Координаты		Описание закрепления на местности	Средняя квадратическая погрешность определения координат характерных точек границ земельного участка, м
	X	Y		
1	2	3	4	5
3046	765400.22	1315291.71	Закрепление отсутствует	2.5
3047	765444.42	1315335.91	Закрепление отсутствует	2.5
3048	765512.42	1315407.31	Закрепление отсутствует	2.5
3049	765587.21	1315522.9	Закрепление отсутствует	2.5
3050	765624.61	1315536.5	Закрепление отсутствует	2.5
3051	765699.41	1315597.69	Закрепление отсутствует	2.5
3052	765726.6	1315679.29	Закрепление отсутствует	2.5
3053	765767.4	1315713.29	Закрепление отсутствует	2.5
3054	765781.01	1315774.48	Закрепление отсутствует	2.5
3055	765845.6	1315842.48	Закрепление отсутствует	2.5
3056	765879.6	1315883.28	Закрепление отсутствует	2.5
3057	765907.6	1315919.29	Закрепление отсутствует	2.5
3058	765909.12	1315918.04	Закрепление отсутствует	2.5
3059	765909.14	1315918.03	Закрепление отсутствует	2.5
3060	765929.11	1315908.79	Закрепление отсутствует	2.5

Государственный регистратор		ФГИС ЕГРН
полное наименование должности	подпись	инициалы, фамилия

М.П.

Земельный участок			
(вид объекта недвижимости)			
Лист №	Раздела 3.2	Всего листов раздела 3.2 : ____	Всего разделов: ____
Всего листов выписки: ____			
15.11.2021 № 99/2021/430785864			
Кадастровый номер:		02:17:000000:52(единое землепользование)	

Сведения о характерных точках границы земельного участка				
Система координат				
Зона №				
Номер точки	Координаты		Описание закрепления на местности	Средняя квадратическая погрешность определения координат характерных точек границ земельного участка, м
	X	Y		
1	2	3	4	5
3061	765951.99	1315884.93	Закрепление отсутствует	2.5
3062	765952.01	1315884.91	Закрепление отсутствует	2.5
3063	765952.04	1315884.9	Закрепление отсутствует	2.5
3064	765965.36	1315883.58	Закрепление отсутствует	2.5
3065	765951.59	1315853.72	Закрепление отсутствует	2.5
3066	765969.74	1315826.49	Закрепление отсутствует	2.5
3067	765921.34	1315779.6	Закрепление отсутствует	2.5
3068	765853.27	1315787.16	Закрепление отсутствует	2.5
3069	765838.14	1315743.29	Закрепление отсутствует	2.5
3070	765800.32	1315737.24	Закрепление отсутствует	2.5
3071	765801.83	1315706.99	Закрепление отсутствует	2.5
3072	765736.79	1315593.54	Закрепление отсутствует	2.5
3073	765770.07	1315546.64	Закрепление отсутствует	2.5
3074	765869.9	1315614.71	Закрепление отсутствует	2.5
3075	765897.13	1315688.84	Закрепление отсутствует	2.5

Государственный регистратор		ФГИС ЕГРН
полное наименование должности	подпись	инициалы, фамилия

М.П.

Раздел 3.2

Выписка из Единого государственного реестра недвижимости об объекте недвижимости
Описание местоположения земельного участка

Земельный участок			
(вид объекта недвижимости)			
Лист №	Раздела 3.2	Всего листов раздела 3.2 : ____	Всего разделов: ____
Всего листов выписки: ____			
15.11.2021 № 99/2021/430785864			
Кадастровый номер:		02:17:000000:52(единое землепользование)	

Сведения о характерных точках границы земельного участка				
Система координат				
Зона №				
Номер точки	Координаты		Описание закрепления на местности	Средняя квадратическая погрешность определения координат характерных точек границ земельного участка, м
	X	Y		
1	2	3	4	5
3076	765937.97	1315734.22	Закрепление отсутствует	2.5
3077	765974.28	1315746.32	Закрепление отсутствует	2.5
3078	765996.97	1315741.78	Закрепление отсутствует	2.5
3079	766009.07	1315716.06	Закрепление отсутствует	2.5
3080	765990.92	1315628.33	Закрепление отсутствует	2.5
3081	765971.25	1315608.66	Закрепление отсутствует	2.5
3082	765810.91	1315498.24	Закрепление отсутствует	2.5
3083	765757.97	1315490.67	Закрепление отсутствует	2.5
3084	765739.81	1315437.73	Закрепление отсутствует	2.5
3085	769704.09	1317031.37	данные отсутствуют	данные отсутствуют
3086	769742.19	1317049.41	данные отсутствуют	данные отсутствуют
3087	769748.2	1317071.46	данные отсутствуют	данные отсутствуют
3088	769746.5	1317083.36	данные отсутствуют	данные отсутствуют
3089	769737.05	1317112.22	данные отсутствуют	данные отсутствуют
3090	769719.03	1317138.27	данные отсутствуют	данные отсутствуют

Государственный регистратор		ФГИС ЕГРН
полное наименование должности	подпись	инициалы, фамилия

М.П.

Выписка из Единого государственного реестра недвижимости об объекте недвижимости
Описание местоположения земельного участка

Земельный участок			
(вид объекта недвижимости)			
Лист №	Раздела 3.2	Всего листов раздела 3.2 : ____	Всего разделов: ____
Всего листов выписки: ____			
15.11.2021 № 99/2021/430785864			
Кадастровый номер:		02:17:000000:52(единое землепользование)	

Сведения о характерных точках границы земельного участка				
Система координат				
Зона №				
Номер точки	Координаты		Описание закрепления на местности	Средняя квадратическая погрешность определения координат характерных точек границ земельного участка, м
	X	Y		
1	2	3	4	5
3091	769719.02	1317138.28	данные отсутствуют	данные отсутствуют
3092	769719.01	1317138.33	данные отсутствуют	данные отсутствуют
3093	769722.42	1317164.15	данные отсутствуют	данные отсутствуют
3094	769722.43	1317164.18	данные отсутствуют	данные отсутствуют
3095	769723.54	1317166.46	данные отсутствуют	данные отсутствуют
3096	769716.13	1317189.75	данные отсутствуют	данные отсутствуют
3097	769700.09	1317199.77	данные отсутствуют	данные отсутствуют
3098	769672.02	1317195.76	данные отсутствуют	данные отсутствуют
3099	769662.5	1317181.47	данные отсутствуют	данные отсутствуют
3100	769664.64	1317141.73	данные отсутствуют	данные отсутствуют
3101	769664.64	1317141.71	данные отсутствуют	данные отсутствуют
3102	769659.4	1317120.34	данные отсутствуют	данные отсутствуют
3103	769659.99	1317111.56	данные отсутствуют	данные отсутствуют
3104	769649.96	1317093.52	данные отсутствуют	данные отсутствуют
3105	769646.46	1317072.6	данные отсутствуют	данные отсутствуют

Государственный регистратор		ФГИС ЕГРН
полное наименование должности	подпись	инициалы, фамилия

М.П.

Раздел 3.2

Выписка из Единого государственного реестра недвижимости об объекте недвижимости
Описание местоположения земельного участка

Земельный участок			
(вид объекта недвижимости)			
Лист №	Раздела 3.2	Всего листов раздела 3.2 : ____	Всего разделов: ____
Всего листов выписки: ____			
15.11.2021 № 99/2021/430785864			
Кадастровый номер:		02:17:000000:52(единое землепользование)	

Сведения о характерных точках границы земельного участка				
Система координат				
Зона №				
Номер точки	Координаты		Описание закрепления на местности	Средняя квадратическая погрешность определения координат характерных точек границ земельного участка, м
	X	Y		
1	2	3	4	5
3106	769633.32	1317054.31	данные отсутствуют	данные отсутствуют
3107	769622.46	1317040.02	данные отсутствуют	данные отсутствуют
3108	769619.6	1317001.16	данные отсутствуют	данные отсутствуют
3109	769633.32	1317001.16	данные отсутствуют	данные отсутствуют
3110	769642.46	1317040.6	данные отсутствуют	данные отсутствуют
3111	769657.89	1317044.6	данные отсутствуют	данные отсутствуют
3112	769664.75	1317028.59	данные отсутствуют	данные отсутствуют
3113	769657.32	1317012.02	данные отсутствуют	данные отсутствуют
3114	769665.89	1316991.45	данные отсутствуют	данные отсутствуют
3115	769676.39	1316987.18	данные отсутствуют	данные отсутствуют
3116	769681.55	1316989.44	данные отсутствуют	данные отсутствуют
3117	769672.02	1317007.3	данные отсутствуют	данные отсутствуют
3118	767984.89	1316959.97	данные отсутствуют	данные отсутствуют
3119	768016.74	1316901.98	данные отсутствуют	данные отсутствуют
3120	768021.89	1316839.25	данные отсутствуют	данные отсутствуют

Государственный регистратор		ФГИС ЕГРН
полное наименование должности	подпись	инициалы, фамилия

М.П.

Земельный участок			
(вид объекта недвижимости)			
Лист №	Раздела 3.2	Всего листов раздела 3.2 : ____	Всего разделов: ____
Всего листов выписки: ____			
15.11.2021 № 99/2021/430785864			
Кадастровый номер:		02:17:000000:52(единое землепользование)	

Сведения о характерных точках границы земельного участка				
Система координат				
Зона №				
Номер точки	Координаты		Описание закрепления на местности	Средняя квадратическая погрешность определения координат характерных точек границ земельного участка, м
	X	Y		
1	2	3	4	5
3121	768015.88	1316795.41	данные отсутствуют	данные отсутствуют
3122	768076.04	1316824.62	данные отсутствуют	данные отсутствуют
3123	768079.48	1316877.07	данные отсутствуют	данные отсутствуют
3124	768113.86	1316961.3	данные отсутствуют	данные отсутствуют
3125	768223.02	1316994.82	данные отсутствуют	данные отсутствуют
3126	768230.76	1316950.13	данные отсутствуют	данные отсутствуют
3127	768332.18	1316942.38	данные отсутствуют	данные отсутствуют
3128	768358.83	1316937.23	данные отсутствуют	данные отсутствуют
3129	768365.7	1316909.73	данные отсутствуют	данные отсутствуют
3130	768337.34	1316866.75	данные отсутствуют	данные отсутствуют
3131	768348.51	1316798.85	данные отсутствуют	данные отсутствуют
3132	768325.31	1316746.42	данные отсутствуют	данные отсутствуют
3133	768253.97	1316736.1	данные отсутствуют	данные отсутствуют
3134	768137.93	1316764.46	данные отсутствуют	данные отсутствуют
3135	768077.76	1316775.63	данные отсутствуют	данные отсутствуют

Государственный регистратор		ФГИС ЕГРН
полное наименование должности	подпись	инициалы, фамилия

М.П.

Раздел 3.2

Выписка из Единого государственного реестра недвижимости об объекте недвижимости
Описание местоположения земельного участка

Земельный участок			
(вид объекта недвижимости)			
Лист №	Раздела 3.2	Всего листов раздела 3.2 : ____	Всего разделов: ____
Всего листов выписки: ____			
15.11.2021 № 99/2021/430785864			
Кадастровый номер:		02:17:000000:52(единое землепользование)	

Сведения о характерных точках границы земельного участка				
Система координат				
Зона №				
Номер точки	Координаты		Описание закрепления на местности	Средняя квадратическая погрешность определения координат характерных точек границ земельного участка, м
	X	Y		
1	2	3	4	5
3136	767940.24	1316771.34	данные отсутствуют	данные отсутствуют
3137	767917.89	1316828.93	данные отсутствуют	данные отсутствуют
3138	767915.31	1316871.9	данные отсутствуют	данные отсутствуют
3139	767886.95	1316829.79	данные отсутствуют	данные отсутствуют
3140	767843.97	1316810.88	данные отсутствуют	данные отсутствуют
3141	767821.62	1316787.66	данные отсутствуют	данные отсутствуют
3142	767772.63	1316770.48	данные отсутствуют	данные отсутствуют
3143	767672.06	1316736.96	данные отсутствуют	данные отсутствуют
3144	767626.51	1316672.5	данные отсутствуют	данные отсутствуют
3145	767562.9	1316647.57	данные отсутствуют	данные отсутствуют
3146	767543.99	1316618.35	данные отсутствуют	данные отсутствуют
3147	767494.14	1316596	данные отсутствуют	данные отсутствуют
3148	767419.36	1316609.74	данные отсутствуют	данные отсутствуют
3149	767403.89	1316630.38	данные отсутствуют	данные отсутствуют
3150	767356.62	1316613.18	данные отсутствуют	данные отсутствуют

Государственный регистратор		ФГИС ЕГРН
полное наименование должности	подпись	инициалы, фамилия

М.П.

Выписка из Единого государственного реестра недвижимости об объекте недвижимости
Описание местоположения земельного участка

Земельный участок			
(вид объекта недвижимости)			
Лист №	Раздела 3.2	Всего листов раздела 3.2 : ____	Всего разделов: ____
Всего листов выписки: ____			
15.11.2021 № 99/2021/430785864			
Кадастровый номер:		02:17:000000:52(единое землепользование)	

Сведения о характерных точках границы земельного участка				
Система координат				
Зона №				
Номер точки	Координаты		Описание закрепления на местности	Средняя квадратическая погрешность определения координат характерных точек границ земельного участка, м
	X	Y		
1	2	3	4	5
3151	767304.19	1316601.15	данные отсутствуют	данные отсутствуют
3152	767243.16	1316607.17	данные отсутствуют	данные отсутствуют
3153	767166.66	1316571.07	данные отсутствуют	данные отсутствуют
3154	767140.02	1316554.74	данные отсутствуют	данные отсутствуют
3155	767084.15	1316552.16	данные отсутствуют	данные отсутствуют
3156	767053.2	1316576.22	данные отсутствуют	данные отсутствуют
3157	767103.92	1316625.22	данные отсутствуют	данные отсутствуют
3158	767102.2	1316635.54	данные отсутствуют	данные отсутствуют
3159	767062.66	1316605.46	данные отсутствуют	данные отсутствуют
3160	767005.07	1316607.17	данные отсутствуют	данные отсутствуют
3161	766957.5	1316620.81	данные отсутствуют	данные отсутствуют
3162	766954.36	1316601.15	данные отсутствуют	данные отсутствуют
3163	766907.94	1316583.97	данные отсутствуют	данные отсутствуют
3164	766891.61	1316522.94	данные отсутствуют	данные отсутствуют
3165	766859.81	1316498.02	данные отсутствуют	данные отсутствуют

Государственный регистратор		ФГИС ЕГРН
полное наименование должности	подпись	инициалы, фамилия

М.П.

Раздел 3.2

Выписка из Единого государственного реестра недвижимости об объекте недвижимости
Описание местоположения земельного участка

Земельный участок			
(вид объекта недвижимости)			
Лист №	Раздела 3.2	Всего листов раздела 3.2 : ____	Всего разделов: ____
Всего листов выписки: ____			
15.11.2021 № 99/2021/430785864			
Кадастровый номер:		02:17:000000:52(единое землепользование)	

Сведения о характерных точках границы земельного участка				
Система координат				
Зона №				
Номер точки	Координаты		Описание закрепления на местности	Средняя квадратическая погрешность определения координат характерных точек границ земельного участка, м
	X	Y		
1	2	3	4	5
3166	766825.43	1316435.26	данные отсутствуют	данные отсутствуют
3167	766779.01	1316351.02	данные отсутствуют	данные отсутствуют
3168	766739.47	1316299.46	данные отсутствуют	данные отсутствуют
3169	766681.03	1316253.9	данные отсутствуют	данные отсутствуют
3170	766601.09	1316231.55	данные отсутствуют	данные отсутствуют
3171	766552.96	1316185.14	данные отсутствуют	данные отсутствуют
3172	766536.63	1316187.71	данные отсутствуют	данные отсутствуют
3173	766534.91	1316154.19	данные отсутствуют	данные отсутствуют
3174	766471.3	1316103.49	данные отсутствуют	данные отсутствуют
3175	766333.78	1316045.04	данные отсутствуют	данные отсутствуют
3176	766255.56	1316039.87	данные отсутствуют	данные отсутствуют
3177	766218.6	1316015.82	данные отсутствуют	данные отсутствуют
3178	766161.87	1316000.34	данные отсутствуют	данные отсутствуют
3179	766108.58	1315994.34	данные отсутствуют	данные отсутствуют
3180	766093.21	1315997.76	данные отсутствуют	данные отсутствуют

Государственный регистратор		ФГИС ЕГРН
полное наименование должности	подпись	инициалы, фамилия

М.П.

Земельный участок			
(вид объекта недвижимости)			
Лист №	Раздела 3.2	Всего листов раздела 3.2 : ____	Всего разделов: ____
Всего листов выписки: ____			
15.11.2021 № 99/2021/430785864			
Кадастровый номер:		02:17:000000:52(единое землепользование)	

Сведения о характерных точках границы земельного участка				
Система координат				
Зона №				
Номер точки	Координаты		Описание закрепления на местности	Средняя квадратическая погрешность определения координат характерных точек границ земельного участка, м
	X	Y		
1	2	3	4	5
3181	766099.22	1316005.73	данные отсутствуют	данные отсутствуют
3182	766116.25	1316023.75	данные отсутствуют	данные отсутствуют
3183	766130.23	1316030.88	данные отсутствуют	данные отсутствуют
3184	766144.26	1316033.24	данные отсутствуют	данные отсутствуют
3185	766153.22	1316032.98	данные отсутствуют	данные отсутствуют
3186	766181.97	1316034.44	данные отсутствуют	данные отсутствуют
3187	766198.61	1316033.46	данные отсутствуют	данные отсутствуют
3188	766198.66	1316033.47	данные отсутствуют	данные отсутствуют
3189	766203.93	1316035.9	данные отсутствуют	данные отсутствуют
3190	766203.95	1316035.92	данные отсутствуют	данные отсутствуют
3191	766219.05	1316050.55	данные отсутствуют	данные отсутствуют
3192	766219.06	1316050.56	данные отсутствуют	данные отсутствуют
3193	766230.73	1316066.13	данные отсутствуют	данные отсутствуют
3194	766233.21	1316067.94	данные отсутствуют	данные отсутствуют
3195	766343.7	1316104.27	данные отсутствуют	данные отсутствуют

Государственный регистратор		ФГИС ЕГРН
полное наименование должности	подпись	инициалы, фамилия

М.П.

Раздел 3.2

Выписка из Единого государственного реестра недвижимости об объекте недвижимости
Описание местоположения земельного участка

Земельный участок			
(вид объекта недвижимости)			
Лист №	Раздела 3.2	Всего листов раздела 3.2 : ____	Всего разделов: ____
Всего листов выписки: ____			
15.11.2021 № 99/2021/430785864			
Кадастровый номер:		02:17:000000:52(единое землепользование)	

Сведения о характерных точках границы земельного участка				
Система координат				
Зона №				
Номер точки	Координаты		Описание закрепления на местности	Средняя квадратическая погрешность определения координат характерных точек границ земельного участка, м
	X	Y		
1	2	3	4	5
3196	766404.89	1316116.18	данные отсутствуют	данные отсутствуют
3197	766464.38	1316170.56	данные отсутствуют	данные отсутствуют
3198	766542.58	1316216.46	данные отсутствуют	данные отсутствуют
3199	766582.52	1316268.7	данные отсутствуют	данные отсутствуют
3200	766585.32	1316270.22	данные отсутствуют	данные отсутствуют
3201	766585.36	1316270.26	данные отсутствуют	данные отсутствуют
3202	766585.37	1316270.27	данные отсутствуют	данные отсутствуют
3203	766586.69	1316274.14	данные отсутствуют	данные отсутствуют
3204	766586.78	1316274.26	данные отсутствуют	данные отсутствуют
3205	766615.67	1316306.56	данные отсутствуют	данные отсутствуют
3206	766614.21	1316311.9	данные отсутствуют	данные отсутствуют
3207	766621.65	1316331.58	данные отсутствуют	данные отсутствуют
3208	766627.59	1316332.89	данные отсутствуют	данные отсутствуют
3209	766646.27	1316323.55	данные отсутствуют	данные отсутствуют
3210	766643.15	1316338.52	данные отсутствуют	данные отсутствуют

Государственный регистратор		ФГИС ЕГРН
полное наименование должности	подпись	инициалы, фамилия

М.П.

Выписка из Единого государственного реестра недвижимости об объекте недвижимости
Описание местоположения земельного участка

Земельный участок			
(вид объекта недвижимости)			
Лист №	Раздела 3.2	Всего листов раздела 3.2 : ____	Всего разделов: ____
Всего листов выписки: ____			
15.11.2021 № 99/2021/430785864			
Кадастровый номер:		02:17:000000:52(единое землепользование)	

Сведения о характерных точках границы земельного участка				
Система координат				
Зона №				
Номер точки	Координаты		Описание закрепления на местности	Средняя квадратическая погрешность определения координат характерных точек границ земельного участка, м
	X	Y		
1	2	3	4	5
3211	766647.48	1316356.71	данные отсутствуют	данные отсутствуют
3212	766668.9	1316383.97	данные отсутствуют	данные отсутствуют
3213	766668.91	1316383.98	данные отсутствуют	данные отсутствуют
3214	766684.23	1316409.05	данные отсутствуют	данные отсутствуют
3215	766710.75	1316419.02	данные отсутствуют	данные отсутствуют
3216	766710.77	1316419.02	данные отсутствуют	данные отсутствуют
3217	766710.8	1316419.06	данные отсутствуют	данные отсутствуют
3218	766721.27	1316444.9	данные отсутствуют	данные отсутствуют
3219	766721.28	1316444.91	данные отсутствуют	данные отсутствуют
3220	766727.13	1316467.3	данные отсутствуют	данные отсутствуют
3221	766735.4	1316486.3	данные отсутствуют	данные отсутствуют
3222	766735.41	1316486.33	данные отсутствуют	данные отсутствуют
3223	766738.09	1316504.58	данные отсутствуют	данные отсутствуют
3224	766740.28	1316528.21	данные отсутствуют	данные отсутствуют
3225	766741.5	1316555.48	данные отсутствуют	данные отсутствуют

Государственный регистратор		ФГИС ЕГРН
полное наименование должности	подпись	инициалы, фамилия

М.П.

Выписка из Единого государственного реестра недвижимости об объекте недвижимости
Описание местоположения земельного участка

Земельный участок			
(вид объекта недвижимости)			
Лист №	Раздела 3.2	Всего листов раздела 3.2 : ____	Всего разделов: ____
Всего листов выписки: ____			
15.11.2021 № 99/2021/430785864			
Кадастровый номер:		02:17:000000:52(единое землепользование)	

Сведения о характерных точках границы земельного участка				
Система координат				
Зона №				
Номер точки	Координаты		Описание закрепления на местности	Средняя квадратическая погрешность определения координат характерных точек границ земельного участка, м
	X	Y		
1	2	3	4	5
3226	766745.62	1316565.43	данные отсутствуют	данные отсутствуют
3227	766756.04	1316571.72	данные отсутствуют	данные отсутствуют
3228	766774.02	1316567.83	данные отсутствуют	данные отсутствуют
3229	766774.04	1316567.83	данные отсутствуют	данные отсутствуют
3230	766801.82	1316569.78	данные отсутствуют	данные отсутствуют
3231	766801.85	1316569.79	данные отсутствуют	данные отсутствуют
3232	766828.49	1316583.67	данные отсутствуют	данные отсутствуют
3233	766855.37	1316578.29	данные отсутствуют	данные отсутствуют
3234	766855.39	1316578.29	данные отсутствуют	данные отсутствуют
3235	766855.42	1316578.3	данные отсутствуют	данные отсутствуют
3236	766873.68	1316584.88	данные отсутствуют	данные отсутствуют
3237	766873.7	1316584.88	данные отсутствуют	данные отсутствуют
3238	766873.72	1316584.9	данные отсутствуют	данные отсутствуют
3239	766881.46	1316593.18	данные отсутствуют	данные отсутствуют
3240	766897.86	1316593.84	данные отсутствуют	данные отсутствуют

Государственный регистратор		ФГИС ЕГРН
полное наименование должности	подпись	инициалы, фамилия

М.П.

Выписка из Единого государственного реестра недвижимости об объекте недвижимости
Описание местоположения земельного участка

Земельный участок			
<small>(вид объекта недвижимости)</small>			
Лист № ____	Раздела 3.2	Всего листов раздела 3.2 : ____	Всего разделов: ____
Всего листов выписки: ____			
15.11.2021 № 99/2021/430785864			
Кадастровый номер:		02:17:000000:52(единое землепользование)	

Сведения о характерных точках границы земельного участка				
Система координат				
Зона №				
Номер точки	Координаты		Описание закрепления на местности	Средняя квадратическая погрешность определения координат характерных точек границ земельного участка, м
	X	Y		
1	2	3	4	5
3241	766947.16	1316607.46	данные отсутствуют	данные отсутствуют
3242	766945.76	1316610.96	данные отсутствуют	данные отсутствуют
3243	766957.5	1316625.82	данные отсутствуют	данные отсутствуют
3244	766984.27	1316639.92	данные отсутствуют	данные отсутствуют
3245	766993.99	1316643.81	данные отсутствуют	данные отсутствуют
3246	766999.87	1316643.6	данные отсутствуют	данные отсутствуют
3247	767008.36	1316627.84	данные отсутствуют	данные отсутствуют
3248	767014.82	1316628.37	данные отсутствуют	данные отсутствуют
3249	767014.83	1316628.3	данные отсутствуют	данные отсутствуют
3250	767014.84	1316628.28	данные отсутствуют	данные отсутствуют
3251	767014.86	1316628.25	данные отсутствуют	данные отсутствуют
3252	767025.09	1316619.24	данные отсутствуют	данные отсутствуют
3253	767025.11	1316619.23	данные отсутствуют	данные отсутствуют
3254	767025.15	1316619.22	данные отсутствуют	данные отсутствуют
3255	767040.26	1316620.68	данные отсутствуют	данные отсутствуют

Государственный регистратор		ФГИС ЕГРН
полное наименование должности	подпись	инициалы, фамилия

М.П.

Раздел 3.2

Выписка из Единого государственного реестра недвижимости об объекте недвижимости
Описание местоположения земельного участка

Земельный участок			
<small>(вид объекта недвижимости)</small>			
Лист № ____	Раздела 3.2	Всего листов раздела 3.2 : ____	Всего разделов: ____
Всего листов выписки: ____			
15.11.2021 № 99/2021/430785864			
Кадастровый номер:		02:17:000000:52(единое землепользование)	

Сведения о характерных точках границы земельного участка				
Система координат				
Зона №				
Номер точки	Координаты		Описание закрепления на местности	Средняя квадратическая погрешность определения координат характерных точек границ земельного участка, м
	X	Y		
1	2	3	4	5
3256	767055.11	1316622.13	данные отсутствуют	данные отсутствуют
3257	767055.15	1316622.14	данные отсутствуют	данные отсутствуют
3258	767055.17	1316622.16	данные отсутствуют	данные отсутствуют
3259	767061.99	1316629.48	данные отсутствуют	данные отсутствуют
3260	767062	1316629.5	данные отсутствуют	данные отсутствуют
3261	767062.01	1316629.53	данные отсутствуют	данные отсутствуют
3262	767062.42	1316632.25	данные отсутствуют	данные отсутствуют
3263	767091.65	1316634.64	данные отсутствуют	данные отсутствуют
3264	767115.17	1316653.46	данные отсутствуют	данные отсутствуют
3265	767129.65	1316656.73	данные отсутствуют	данные отсутствуют
3266	767129.68	1316656.74	данные отсутствуют	данные отсутствуют
3267	767129.7	1316656.77	данные отсутствуют	данные отсутствуют
3268	767137.34	1316667.67	данные отсутствуют	данные отсутствуют
3269	767165.06	1316659.19	данные отсутствуют	данные отсутствуют
3270	767165.1	1316658.99	данные отсутствуют	данные отсутствуют

Государственный регистратор		ФГИС ЕГРН
полное наименование должности	подпись	инициалы, фамилия

М.П.

Выписка из Единого государственного реестра недвижимости об объекте недвижимости
Описание местоположения земельного участка

Земельный участок			
(вид объекта недвижимости)			
Лист №	Раздела 3.2	Всего листов раздела 3.2 : ____	Всего разделов: ____
Всего листов выписки: ____			
15.11.2021 № 99/2021/430785864			
Кадастровый номер:		02:17:000000:52(единое землепользование)	

Сведения о характерных точках границы земельного участка				
Система координат				
Зона №				
Номер точки	Координаты		Описание закрепления на местности	Средняя квадратическая погрешность определения координат характерных точек границ земельного участка, м
	X	Y		
1	2	3	4	5
3271	767165.11	1316658.97	данные отсутствуют	данные отсутствуют
3272	767165.14	1316658.93	данные отсутствуют	данные отсутствуют
3273	767165.16	1316658.93	данные отсутствуют	данные отсутствуют
3274	767171.03	1316656.7	данные отсутствуют	данные отсутствуют
3275	767187.08	1316650.64	данные отсутствуют	данные отсутствуют
3276	767187.11	1316650.63	данные отсутствуют	данные отсутствуют
3277	767187.15	1316650.64	данные отсутствуют	данные отсутствуют
3278	767189.55	1316651.71	данные отсутствуют	данные отсутствуют
3279	767195.34	1316649.94	данные отсутствуют	данные отсутствуют
3280	767215.65	1316684.31	данные отсутствуют	данные отсутствуют
3281	767218.57	1316687.17	данные отсутствуют	данные отсутствуют
3282	767218.82	1316687.2	данные отсутствуют	данные отсутствуют
3283	767249.47	1316684.05	данные отсутствуют	данные отсутствуют
3284	767253.07	1316682.06	данные отсутствуют	данные отсутствуют
3285	767253.09	1316682.05	данные отсутствуют	данные отсутствуют

Государственный регистратор		ФГИС ЕГРН
полное наименование должности	подпись	инициалы, фамилия

М.П.

Раздел 3.2

Выписка из Единого государственного реестра недвижимости об объекте недвижимости
Описание местоположения земельного участка

Земельный участок			
(вид объекта недвижимости)			
Лист №	Раздела 3.2	Всего листов раздела 3.2 : ____	Всего разделов: ____
Всего листов выписки: ____			
15.11.2021 № 99/2021/430785864			
Кадастровый номер:		02:17:000000:52(единое землепользование)	

Сведения о характерных точках границы земельного участка				
Система координат				
Зона №				
Номер точки	Координаты		Описание закрепления на местности	Средняя квадратическая погрешность определения координат характерных точек границ земельного участка, м
	X	Y		
1	2	3	4	5
3286	767273.31	1316677.91	данные отсутствуют	данные отсутствуют
3287	767273.33	1316677.91	данные отсутствуют	данные отсутствуют
3288	767273.36	1316677.92	данные отсутствуют	данные отсутствуют
3289	767281.28	1316680.79	данные отсутствуют	данные отсутствуют
3290	767283.74	1316680.54	данные отсутствуют	данные отсутствуют
3291	767368.74	1316675.44	данные отсутствуют	данные отсутствуют
3292	767377.85	1316672.7	данные отсутствуют	данные отсутствуют
3293	767384.3	1316668.7	данные отсутствуют	данные отсутствуют
3294	767401.39	1316655.53	данные отсутствуют	данные отсутствуют
3295	767401.44	1316655.51	данные отсутствуют	данные отсутствуют
3296	767401.46	1316655.51	данные отсутствуют	данные отсутствуют
3297	767418.36	1316658.47	данные отсутствуют	данные отсутствуют
3298	767418.39	1316658.48	данные отсутствуют	данные отсутствуют
3299	767440.93	1316672.55	данные отсутствуют	данные отсутствуют
3300	767465.94	1316677.17	данные отсутствуют	данные отсутствуют

Государственный регистратор		ФГИС ЕГРН
полное наименование должности	подпись	инициалы, фамилия

М.П.

Земельный участок			
(вид объекта недвижимости)			
Лист №	Раздела 3.2	Всего листов раздела 3.2 : ____	Всего разделов: ____
Всего листов выписки: ____			
15.11.2021 № 99/2021/430785864			
Кадастровый номер:		02:17:000000:52(единое землепользование)	

Сведения о характерных точках границы земельного участка				
Система координат				
Зона №				
Номер точки	Координаты		Описание закрепления на местности	Средняя квадратическая погрешность определения координат характерных точек границ земельного участка, м
	X	Y		
1	2	3	4	5
3301	767501.62	1316666.98	данные отсутствуют	данные отсутствуют
3302	767501.64	1316666.98	данные отсутствуют	данные отсутствуют
3303	767501.66	1316666.98	данные отсутствуют	данные отсутствуют
3304	767521.77	1316671.57	данные отсутствуют	данные отсутствуют
3305	767521.8	1316671.58	данные отсутствуют	данные отсутствуют
3306	767521.82	1316671.61	данные отсутствуют	данные отсутствуют
3307	767527.78	1316680.38	данные отсутствуют	данные отсутствуют
3308	767560.82	1316685.63	данные отсутствуют	данные отсутствуют
3309	767599.91	1316734.94	данные отсутствуют	данные отсутствуют
3310	767643.4	1316783.44	данные отсутствуют	данные отсутствуют
3311	767646.45	1316783.13	данные отсутствуют	данные отсутствуют
3312	767646.49	1316783.14	данные отсутствуют	данные отсутствуют
3313	767647.93	1316783.73	данные отсутствуют	данные отсутствуют
3314	767695.12	1316777.42	данные отсутствуют	данные отсутствуют
3315	767721.75	1316797.79	данные отсутствуют	данные отсутствуют

Государственный регистратор		ФГИС ЕГРН
полное наименование должности	подпись	инициалы, фамилия

М.П.

Раздел 3.2

Выписка из Единого государственного реестра недвижимости об объекте недвижимости
Описание местоположения земельного участка

Земельный участок			
(вид объекта недвижимости)			
Лист №	Раздела 3.2	Всего листов раздела 3.2 : ____	Всего разделов: ____
Всего листов выписки: ____			
15.11.2021 № 99/2021/430785864			
Кадастровый номер:		02:17:000000:52(единое землепользование)	

Сведения о характерных точках границы земельного участка				
Система координат				
Зона №				
Номер точки	Координаты		Описание закрепления на местности	Средняя квадратическая погрешность определения координат характерных точек границ земельного участка, м
	X	Y		
1	2	3	4	5
3316	767738.98	1316810.97	данные отсутствуют	данные отсутствуют
3317	767739.49	1316810.9	данные отсутствуют	данные отсутствуют
3318	767739.51	1316810.9	данные отсутствуют	данные отсутствуют
3319	767765.32	1316812.85	данные отсутствуют	данные отсутствуют
3320	767794.07	1316819.17	данные отсутствуют	данные отсутствуют
3321	767794.1	1316819.18	данные отсутствуют	данные отсутствуют
3322	767794.12	1316819.21	данные отсутствуют	данные отсутствуют
3323	767808	1316838.21	данные отсутствуют	данные отсутствуют
3324	767812.86	1316842.69	данные отсутствуют	данные отсутствуют
3325	767815.81	1316843.73	данные отсутствуют	данные отсутствуют
3326	767856.6	1316874.34	данные отсутствуют	данные отсутствуют
3327	767893.6	1316901.84	данные отсутствуют	данные отсутствуют
3328	767900.02	1316906.61	данные отсутствуют	данные отсутствуют
3329	767913.37	1316906.61	данные отсутствуют	данные отсутствуют
3330	767929.91	1316898.83	данные отсутствуют	данные отсутствуют

Государственный регистратор		ФГИС ЕГРН
полное наименование должности	подпись	инициалы, фамилия

М.П.

Выписка из Единого государственного реестра недвижимости об объекте недвижимости
Описание местоположения земельного участка

Земельный участок			
(вид объекта недвижимости)			
Лист №	Раздела 3.2	Всего листов раздела 3.2 : ____	Всего разделов: ____
Всего листов выписки: ____			
15.11.2021 № 99/2021/430785864			
Кадастровый номер:		02:17:000000:52(единое землепользование)	

Сведения о характерных точках границы земельного участка				
Система координат				
Зона №				
Номер точки	Координаты		Описание закрепления на местности	Средняя квадратическая погрешность определения координат характерных точек границ земельного участка, м
	X	Y		
1	2	3	4	5
3331	767937.69	1316894.46	данные отсутствуют	данные отсутствуют
3332	767943.27	1316885.95	данные отсутствуют	данные отсутствуют
3333	767943.31	1316885.92	данные отсутствуют	данные отсутствуют
3334	767943.33	1316885.91	данные отсутствуют	данные отсутствуют
3335	767953.56	1316883.96	данные отсутствуют	данные отсутствуют
3336	767953.58	1316883.96	данные отсутствуют	данные отсутствуют
3337	767953.63	1316883.97	данные отсутствуют	данные отсутствуют
3338	767953.65	1316883.99	данные отсутствуют	данные отсутствуют
3339	767959.98	1316890.8	данные отсутствуют	данные отсутствуют
3340	767959.99	1316890.82	данные отсутствуют	данные отсутствуют
3341	767966.8	1316905.19	данные отсутствуют	данные отсутствуют
3342	767973.35	1316910.03	данные отсутствуют	данные отсутствуют
3343	767984.28	1316912.21	данные отсутствуют	данные отсутствуют
3344	767984.3	1316912.22	данные отсутствуют	данные отсутствуют
3345	767999.16	1316920.02	данные отсутствуют	данные отсутствуют

Государственный регистратор		ФГИС ЕГРН
полное наименование должности	подпись	инициалы, фамилия

М.П.

Раздел 3.2

Выписка из Единого государственного реестра недвижимости об объекте недвижимости
Описание местоположения земельного участка

Земельный участок			
(вид объекта недвижимости)			
Лист №	Раздела 3.2	Всего листов раздела 3.2 : ____	Всего разделов: ____
Всего листов выписки: ____			
15.11.2021 № 99/2021/430785864			
Кадастровый номер:		02:17:000000:52(единое землепользование)	

Сведения о характерных точках границы земельного участка				
Система координат				
Зона №				
Номер точки	Координаты		Описание закрепления на местности	Средняя квадратическая погрешность определения координат характерных точек границ земельного участка, м
	X	Y		
1	2	3	4	5
3346	767999.2	1316920.06	данные отсутствуют	данные отсутствуют
3347	767999.21	1316920.09	данные отсутствуют	данные отсутствуют
3348	768000.43	1316928.85	данные отсутствуют	данные отсутствуют
3349	768000.42	1316928.91	данные отсутствуют	данные отсутствуют
3350	768000.4	1316928.93	данные отсутствуют	данные отсутствуют
3351	767993.83	1316934.28	данные отсутствуют	данные отсутствуют
3352	767987.51	1316942.55	данные отсутствуют	данные отсутствуют
3353	767982.8	1316957.72	данные отсутствуют	данные отсутствуют
3354	764738.31	1315367.89	данные отсутствуют	данные отсутствуют
3355	764701.06	1315346.08	данные отсутствуют	данные отсутствуют
3356	764696.52	1315359.71	данные отсутствуют	данные отсутствуют
3357	764683.8	1315397.87	данные отсутствуют	данные отсутствуют
3358	764672.89	1315441.49	данные отсутствуют	данные отсутствуют
3359	764642.91	1315440.58	данные отсутствуют	данные отсутствуют
3360	764631.1	1315446.94	данные отсутствуют	данные отсутствуют

Государственный регистратор		ФГИС ЕГРН
полное наименование должности	подпись	инициалы, фамилия

М.П.

Земельный участок			
(вид объекта недвижимости)			
Лист №	Раздела 3.2	Всего листов раздела 3.2 : ____	Всего разделов: ____
Всего листов выписки: ____			
15.11.2021 № 99/2021/430785864			
Кадастровый номер:		02:17:000000:52(единое землепользование)	

Сведения о характерных точках границы земельного участка				
Система координат				
Зона №				
Номер точки	Координаты		Описание закрепления на местности	Средняя квадратическая погрешность определения координат характерных точек границ земельного участка, м
	X	Y		
1	2	3	4	5
3361	764617.15	1315442.14	данные отсутствуют	данные отсутствуют
3362	764619.7	1315465.21	данные отсутствуют	данные отсутствуют
3363	764636.55	1315468.75	данные отсутствуют	данные отсутствуют
3364	764653.81	1315483.28	данные отсутствуют	данные отсутствуют
3365	764665.62	1315516.9	данные отсутствуют	данные отсутствуют
3366	764661.99	1315543.25	данные отсутствуют	данные отсутствуют
3367	764665.62	1315555.06	данные отсутствуют	данные отсутствуют
3368	764681.98	1315561.42	данные отсутствуют	данные отсутствуют
3369	764687.43	1315553.25	данные отсутствуют	данные отсутствуют
3370	764701.06	1315549.61	данные отсутствуют	данные отсутствуют
3371	764734.69	1315571.42	данные отсутствуют	данные отсутствуют
3372	764781.02	1315591.41	данные отсутствуют	данные отсутствуют
3373	764815.55	1315593.23	данные отсутствуют	данные отсутствуют
3374	764844.62	1315595.04	данные отсутствуют	данные отсутствуют
3375	764840.99	1315584.14	данные отсутствуют	данные отсутствуют

Государственный регистратор		ФГИС ЕГРН
полное наименование должности	подпись	инициалы, фамилия

М.П.

Раздел 3.2

Выписка из Единого государственного реестра недвижимости об объекте недвижимости
Описание местоположения земельного участка

Земельный участок			
(вид объекта недвижимости)			
Лист №	Раздела 3.2	Всего листов раздела 3.2 : ____	Всего разделов: ____
Всего листов выписки: ____			
15.11.2021 № 99/2021/430785864			
Кадастровый номер:		02:17:000000:52(единое землепользование)	

Сведения о характерных точках границы земельного участка				
Система координат				
Зона №				
Номер точки	Координаты		Описание закрепления на местности	Средняя квадратическая погрешность определения координат характерных точек границ земельного участка, м
	X	Y		
1	2	3	4	5
3376	764797.37	1315564.15	данные отсутствуют	данные отсутствуют
3377	764790.1	1315552.34	данные отсутствуют	данные отсутствуют
3378	764807.37	1315548.7	данные отсутствуют	данные отсутствуют
3379	764821.91	1315543.25	данные отсутствуют	данные отсутствуют
3380	764823.72	1315529.62	данные отсутствуют	данные отсутствуют
3381	764824.63	1315520.54	данные отсутствуют	данные отсутствуют
3382	764839.17	1315548.7	данные отсутствуют	данные отсутствуют
3383	764879.15	1315592.32	данные отсутствуют	данные отсутствуют
3384	764891.87	1315605.95	данные отсутствуют	данные отсутствуют
3385	764912.77	1315583.23	данные отсутствуют	данные отсутствуют
3386	764902.77	1315565.06	данные отсутствуют	данные отсутствуют
3387	764916.4	1315558.7	данные отсутствуют	данные отсутствуют
3388	764910.95	1315541.44	данные отсутствуют	данные отсутствуют
3389	764881.88	1315517.81	данные отсутствуют	данные отсутствуют
3390	764848.26	1315486.01	данные отсутствуют	данные отсутствуют

Государственный регистратор		ФГИС ЕГРН
полное наименование должности	подпись	инициалы, фамилия

М.П.

Выписка из Единого государственного реестра недвижимости об объекте недвижимости
Описание местоположения земельного участка

Земельный участок			
(вид объекта недвижимости)			
Лист №	Раздела 3.2	Всего листов раздела 3.2 : ____	Всего разделов: ____
Всего листов выписки: ____			
15.11.2021 № 99/2021/430785864			
Кадастровый номер:		02:17:000000:52(единое землепользование)	

Сведения о характерных точках границы земельного участка				
Система координат				
Зона №				
Номер точки	Координаты		Описание закрепления на местности	Средняя квадратическая погрешность определения координат характерных точек границ земельного участка, м
	X	Y		
1	2	3	4	5
3391	764823.72	1315459.66	данные отсутствуют	данные отсутствуют
3392	764791.01	1315395.15	данные отсутствуют	данные отсутствуют
3393	764768.3	1315377.88	данные отсутствуют	данные отсутствуют
3394	764746.49	1315379.7	данные отсутствуют	данные отсутствуют
3395	766943.78	1313999.4	данные отсутствуют	данные отсутствуют
3396	766925.43	1313995.23	данные отсутствуют	данные отсутствуют
3397	766920.52	1313993.92	данные отсутствуют	данные отсутствуют
3398	766917.45	1313993.42	данные отсутствуют	данные отсутствуют
3399	766892.3	1313987.7	данные отсутствуют	данные отсутствуют
3400	766891.88	1313929.85	данные отсутствуют	данные отсутствуют
3401	766882.23	1313898.01	данные отсутствуют	данные отсутствуют
3402	766882.23	1313822.75	данные отсутствуют	данные отсутствуют
3403	766856.18	1313753.29	данные отсутствуют	данные отсутствуют
3404	766807.94	1313675.14	данные отсутствуют	данные отсутствуют
3405	766800.22	1313627.87	данные отсутствуют	данные отсутствуют

Государственный регистратор		ФГИС ЕГРН
полное наименование должности	подпись	инициалы, фамилия

М.П.

Раздел 3.2

Выписка из Единого государственного реестра недвижимости об объекте недвижимости
Описание местоположения земельного участка

Земельный участок			
(вид объекта недвижимости)			
Лист №	Раздела 3.2	Всего листов раздела 3.2 : ____	Всего разделов: ____
Всего листов выписки: ____			
15.11.2021 № 99/2021/430785864			
Кадастровый номер:		02:17:000000:52(единое землепользование)	

Сведения о характерных точках границы земельного участка				
Система координат				
Зона №				
Номер точки	Координаты		Описание закрепления на местности	Средняя квадратическая погрешность определения координат характерных точек границ земельного участка, м
	X	Y		
1	2	3	4	5
3406	766766.45	1313579.63	данные отсутствуют	данные отсутствуют
3407	766696.99	1313503.41	данные отсутствуют	данные отсутствуют
3408	766647.78	1313449.38	данные отсутствуют	данные отсутствуют
3409	766606.3	1313443.59	данные отсутствуют	данные отсутствуют
3410	766587.96	1313426.22	данные отсутствуют	данные отсутствуют
3411	766524.29	1313378.95	данные отсутствуют	данные отсутствуют
3412	766483.77	1313384.74	данные отсутствуют	данные отсутствуют
3413	766451.93	1313381.84	данные отсутствуют	данные отсутствуют
3414	766433.6	1313356.76	данные отсутствуют	данные отсутствуют
3415	766441.32	1313310.45	данные отсутствуют	данные отсутствуют
3416	766404.65	1313317.2	данные отсутствуют	данные отсутствуют
3417	766395.01	1313295.98	данные отсутствуют	данные отсутствуют
3418	766419.13	1313257.38	данные отсутствуют	данные отсутствуют
3419	766425.88	1313198.53	данные отсутствуют	данные отсутствуют
3420	766341.94	1313170.55	данные отсутствуют	данные отсутствуют

Государственный регистратор		ФГИС ЕГРН
полное наименование должности	подпись	инициалы, фамилия

М.П.

Земельный участок			
(вид объекта недвижимости)			
Лист №	Раздела 3.2	Всего листов раздела 3.2 : ____	Всего разделов: ____
Всего листов выписки: ____			
15.11.2021 № 99/2021/430785864			
Кадастровый номер:		02:17:000000:52(единое землепользование)	

Сведения о характерных точках границы земельного участка				
Система координат				
Зона №				
Номер точки	Координаты		Описание закрепления на местности	Средняя квадратическая погрешность определения координат характерных точек границ земельного участка, м
	X	Y		
1	2	3	4	5
3421	766258.01	1313167.66	данные отсутствуют	данные отсутствуют
3422	766238.71	1313141.61	данные отсутствуют	данные отсутствуют
3423	766252.22	1313127.14	данные отсутствуют	данные отсутствуют
3424	766376.67	1313137.75	данные отсутствуют	данные отсутствуют
3425	766423.95	1313144.5	данные отсутствуют	данные отсутствуют
3426	766446.14	1313163.8	данные отсутствуют	данные отсутствуют
3427	766498.24	1313231.34	данные отсутствуют	данные отсутствуют
3428	766559.02	1313340.36	данные отсутствуют	данные отсутствуют
3429	766620.77	1313391.49	данные отсутствуют	данные отсутствуют
3430	766680.59	1313407.89	данные отсутствуют	данные отсутствуют
3431	766712.42	1313452.27	данные отсутствуют	данные отсутствуют
3432	766734.61	1313440.7	данные отсутствуют	данные отсутствуют
3433	766668.04	1313370.27	данные отсутствуют	данные отсутствуют
3434	766665.15	1313319.13	данные отсутствуют	данные отсутствуют
3435	766642.96	1313314.31	данные отсутствуют	данные отсутствуют

Государственный регистратор		ФГИС ЕГРН
полное наименование должности	подпись	инициалы, фамилия

М.П.

Раздел 3.2

Выписка из Единого государственного реестра недвижимости об объекте недвижимости
Описание местоположения земельного участка

Земельный участок			
(вид объекта недвижимости)			
Лист №	Раздела 3.2	Всего листов раздела 3.2 : ____	Всего разделов: ____
Всего листов выписки: ____			
15.11.2021 № 99/2021/430785864			
Кадастровый номер:		02:17:000000:52(единое землепользование)	

Сведения о характерных точках границы земельного участка				
Система координат				
Зона №				
Номер точки	Координаты		Описание закрепления на местности	Средняя квадратическая погрешность определения координат характерных точек границ земельного участка, м
	X	Y		
1	2	3	4	5
3436	766617.87	1313316.24	данные отсутствуют	данные отсутствуют
3437	766599.54	1313293.08	данные отсутствуют	данные отсутствуют
3438	766618.84	1313272.82	данные отсутствуют	данные отсутствуют
3439	766553.23	1313237.12	данные отсутствуют	данные отсутствуют
3440	766497.27	1313157.05	данные отсутствуют	данные отсутствуют
3441	766513.68	1313136.79	данные отсутствуют	данные отсутствуют
3442	766559.99	1313200.46	данные отсутствуют	данные отсутствуют
3443	766627.52	1313219.76	данные отсутствуют	данные отсутствуют
3444	766670.94	1313244.84	данные отсутствуют	данные отсутствуют
3445	766685.41	1313269.93	данные отсутствуют	данные отсутствуют
3446	766702.78	1313277.65	данные отсутствуют	данные отсутствуют
3447	766724.97	1313247.74	данные отсутствуют	данные отсутствуют
3448	766729.79	1313186.95	данные отсутствуют	данные отсутствуют
3449	766715.32	1313143.54	данные отсутствуют	данные отсутствуют
3450	766675.76	1313012.33	данные отсутствуют	данные отсутствуют

Государственный регистратор		ФГИС ЕГРН
полное наименование должности	подпись	инициалы, фамилия

М.П.

Выписка из Единого государственного реестра недвижимости об объекте недвижимости
Описание местоположения земельного участка

Земельный участок			
(вид объекта недвижимости)			
Лист №	Раздела 3.2	Всего листов раздела 3.2 : ____	Всего разделов: ____
Всего листов выписки: ____			
15.11.2021 № 99/2021/430785864			
Кадастровый номер:		02:17:000000:52(единое землепользование)	

Сведения о характерных точках границы земельного участка				
Система координат				
Зона №				
Номер точки	Координаты		Описание закрепления на местности	Средняя квадратическая погрешность определения координат характерных точек границ земельного участка, м
	X	Y		
1	2	3	4	5
3451	766658.39	1312956.37	данные отсутствуют	данные отсутствуют
3452	766636.2	1312939	данные отсутствуют	данные отсутствуют
3453	766501.13	1312854.1	данные отсутствуют	данные отсутствуют
3454	766453.86	1312817.44	данные отсутствуют	данные отсутствуют
3455	766418.16	1312754.73	данные отсутствуют	данные отсутствуют
3456	766403.69	1312690.09	данные отсутствуют	данные отсутствуют
3457	766442.28	1312697.8	данные отсутствуют	данные отсутствуют
3458	766473.15	1312758.59	данные отсутствуют	данные отсутствуют
3459	766542.62	1312834.8	данные отсутствуют	данные отсутствуют
3460	766589.89	1312876.29	данные отсутствуют	данные отсутствуют
3461	766639.1	1312894.62	данные отсутствуют	данные отсутствуют
3462	766666.11	1312915.85	данные отсутствуют	данные отсутствуют
3463	766651.64	1312856.99	данные отсутствуют	данные отсутствуют
3464	766637.17	1312786.56	данные отсутствуют	данные отсутствуют
3465	766633.31	1312733.5	данные отсутствуют	данные отсутствуют

Государственный регистратор		ФГИС ЕГРН
полное наименование должности	подпись	инициалы, фамилия

М.П.

Раздел 3.2

Выписка из Единого государственного реестра недвижимости об объекте недвижимости
Описание местоположения земельного участка

Земельный участок			
(вид объекта недвижимости)			
Лист №	Раздела 3.2	Всего листов раздела 3.2 : ____	Всего разделов: ____
Всего листов выписки: ____			
15.11.2021 № 99/2021/430785864			
Кадастровый номер:		02:17:000000:52(единое землепользование)	

Сведения о характерных точках границы земельного участка				
Система координат				
Зона №				
Номер точки	Координаты		Описание закрепления на местности	Средняя квадратическая погрешность определения координат характерных точек границ земельного участка, м
	X	Y		
1	2	3	4	5
3466	766633.31	1312696.84	данные отсутствуют	данные отсутствуют
3467	766450.96	1312561.77	данные отсутствуют	данные отсутствуют
3468	766368.96	1312503.88	данные отсутствуют	данные отсутствуют
3469	766326.51	1312467.22	данные отсутствуют	данные отсутствуют
3470	766262.83	1312459.5	данные отсутствуют	данные отсутствуют
3471	766116.18	1312359.16	данные отсутствуют	данные отсутствуют
3472	766061.19	1312347.58	данные отсутствуют	данные отсутствуют
3473	766036.1	1312323.46	данные отсутствуют	данные отсутствуют
3474	765840.25	1312253.03	данные отсутствуют	данные отсутствуют
3475	765750.52	1312172.96	данные отсутствуют	данные отсутствуют
3476	765713.86	1312093.84	данные отсутствуют	данные отсутствуют
3477	765604.84	1312029.2	данные отсутствуют	данные отсутствуют
3478	765455.3	1311966.49	данные отсутствуют	данные отсутствуют
3479	765427.32	1311960.7	данные отсутствуют	данные отсутствуют
3480	765433.11	1311940.44	данные отсутствуют	данные отсутствуют

Государственный регистратор		ФГИС ЕГРН
полное наименование должности	подпись	инициалы, фамилия

М.П.

Выписка из Единого государственного реестра недвижимости об объекте недвижимости
Описание местоположения земельного участка

Земельный участок			
(вид объекта недвижимости)			
Лист №	Раздела 3.2	Всего листов раздела 3.2 : ____	Всего разделов: ____
Всего листов выписки: ____			
15.11.2021 № 99/2021/430785864			
Кадастровый номер:		02:17:000000:52(единое землепользование)	

Сведения о характерных точках границы земельного участка				
Система координат				
Зона №				
Номер точки	Координаты		Описание закрепления на местности	Средняя квадратическая погрешность определения координат характерных точек границ земельного участка, м
	X	Y		
1	2	3	4	5
3481	765467.84	1311925.97	данные отсутствуют	данные отсутствуют
3482	765659.83	1312024.38	данные отсутствуют	данные отсутствуют
3483	765746.66	1312081.3	данные отсутствуют	данные отсутствуют
3484	765782.36	1312129.54	данные отсутствуют	данные отсутствуют
3485	765929.01	1312207.69	данные отсутствуют	данные отсутствуют
3486	765940.59	1312181.64	данные отсутствуют	данные отсутствуют
3487	765929.01	1312159.45	данные отсутствуют	данные отсутствуют
3488	765873.05	1312114.1	данные отсутствуют	данные отсутствуют
3489	765819.02	1312084.19	данные отсутствуют	данные отсутствуют
3490	765765.96	1312038.85	данные отсутствуют	данные отсутствуют
3491	765791.04	1312034.02	данные отсутствуют	данные отсутствуют
3492	765839.28	1312057.18	данные отсутствуют	данные отсутствуют
3493	765922.26	1312111.21	данные отсутствуют	данные отсутствуют
3494	765982.07	1312143.05	данные отсутствуют	данные отсутствуют
3495	766009.09	1312127.61	данные отсутствуют	данные отсутствуют

Государственный регистратор		ФГИС ЕГРН
полное наименование должности	подпись	инициалы, фамилия

М.П.

Раздел 3.2

Выписка из Единого государственного реестра недвижимости об объекте недвижимости
Описание местоположения земельного участка

Земельный участок			
(вид объекта недвижимости)			
Лист №	Раздела 3.2	Всего листов раздела 3.2 : ____	Всего разделов: ____
Всего листов выписки: ____			
15.11.2021 № 99/2021/430785864			
Кадастровый номер:		02:17:000000:52(единое землепользование)	

Сведения о характерных точках границы земельного участка				
Система координат				
Зона №				
Номер точки	Координаты		Описание закрепления на местности	Средняя квадратическая погрешность определения координат характерных точек границ земельного участка, м
	X	Y		
1	2	3	4	5
3496	766037.07	1312105.42	данные отсутствуют	данные отсутствуют
3497	766039	1312073.58	данные отсутствуют	данные отсутствуют
3498	766036.1	1312048.5	данные отсутствуют	данные отсутствуют
3499	766004.26	1312014.73	данные отсутствуют	данные отсутствуют
3500	765998.48	1311973.24	данные отсутствуют	данные отсутствуют
3501	765978.21	1311949.12	данные отсутствуют	данные отсутствуют
3502	765847.97	1311815.98	данные отсутствуют	данные отсутствуют
3503	765720.61	1311673.19	данные отсутствуют	данные отсутствуют
3504	765692.64	1311641.35	данные отсутствуют	данные отсутствуют
3505	765665.62	1311631.71	данные отсутствуют	данные отсутствуют
3506	765649.49	1311626.93	данные отсутствуют	данные отсутствуют
3507	765656.96	1311610.49	данные отсутствуют	данные отсутствуют
3508	765699.39	1311606.62	данные отсутствуют	данные отсутствуют
3509	765774.64	1311695.38	данные отсутствуют	данные отсутствуют
3510	765837.35	1311748.45	данные отсутствуют	данные отсутствуют

Государственный регистратор		ФГИС ЕГРН
полное наименование должности	подпись	инициалы, фамилия

М.П.

Выписка из Единого государственного реестра недвижимости об объекте недвижимости
Описание местоположения земельного участка

Земельный участок			
(вид объекта недвижимости)			
Лист №	Раздела 3.2	Всего листов раздела 3.2 : ____	Всего разделов: ____
Всего листов выписки: ____			
15.11.2021 № 99/2021/430785864			
Кадастровый номер:		02:17:000000:52(единое землепользование)	

Сведения о характерных точках границы земельного участка				
Система координат				
Зона №				
Номер точки	Координаты		Описание закрепления на местности	Средняя квадратическая погрешность определения координат характерных точек границ земельного участка, м
	X	Y		
1	2	3	4	5
3511	765889.45	1311819.84	данные отсутствуют	данные отсутствуют
3512	765977.25	1311902.81	данные отсутствуют	данные отсутствуют
3513	766005.23	1311903.78	данные отсутствуют	данные отсутствуют
3514	766013.91	1311867.12	данные отсутствуют	данные отсутствуют
3515	766023.56	1311783.18	данные отсутствуют	данные отсутствуют
3516	766011.98	1311723.36	данные отсутствуют	данные отсутствуют
3517	765963.74	1311664.51	данные отсутствуют	данные отсутствуют
3518	765972.43	1311641.35	данные отсутствуют	данные отсутствуют
3519	765979.18	1311646.18	данные отсутствуют	данные отсутствуют
3520	766040.93	1311723.36	данные отсутствуют	данные отсутствуют
3521	766059.26	1311800.54	данные отсутствуют	данные отсутствуют
3522	766054.43	1311871.94	данные отсутствуют	данные отсутствуют
3523	766069.87	1311891.24	данные отсутствуют	данные отсутствуют
3524	766046.71	1311913.43	данные отсутствуют	данные отсутствуют
3525	766044.79	1311936.58	данные отсутствуют	данные отсутствуют

Государственный регистратор		ФГИС ЕГРН
полное наименование должности	подпись	инициалы, фамилия

М.П.

Раздел 3.2

Выписка из Единого государственного реестра недвижимости об объекте недвижимости
Описание местоположения земельного участка

Земельный участок			
(вид объекта недвижимости)			
Лист №	Раздела 3.2	Всего листов раздела 3.2 : ____	Всего разделов: ____
Всего листов выписки: ____			
15.11.2021 № 99/2021/430785864			
Кадастровый номер:		02:17:000000:52(единое землепользование)	

Сведения о характерных точках границы земельного участка				
Система координат				
Зона №				
Номер точки	Координаты		Описание закрепления на местности	Средняя квадратическая погрешность определения координат характерных точек границ земельного участка, м
	X	Y		
1	2	3	4	5
3526	766106.53	1312066.83	данные отсутствуют	данные отсутствуют
3527	766112.32	1312154.62	данные отсутствуют	данные отсутствуют
3528	766144.16	1312167.17	данные отсутствуют	данные отсутствуют
3529	766101.71	1312200.93	данные отсутствуют	данные отсутствуют
3530	766109.43	1312224.09	данные отсутствуют	данные отсутствуют
3531	766149.95	1312248.21	данные отсутствуют	данные отсутствуют
3532	766176	1312290.66	данные отсутствуют	данные отсутствуют
3533	766216.52	1312321.53	данные отсутствуют	данные отсутствуют
3534	766249.32	1312373.63	данные отсутствуют	данные отсутствуют
3535	766329.4	1312425.73	данные отсутствуют	данные отсутствуют
3536	766404.65	1312471.08	данные отсутствуют	данные отсутствуют
3537	766445.18	1312479.76	данные отсутствуют	данные отсутствуют
3538	766547.44	1312542.47	данные отсутствуют	данные отсутствуют
3539	766615.94	1312582.03	данные отсутствуют	данные отсутствуют
3540	766628.49	1312598.43	данные отсутствуют	данные отсутствуют

Государственный регистратор		ФГИС ЕГРН
полное наименование должности	подпись	инициалы, фамилия

М.П.

Земельный участок			
(вид объекта недвижимости)			
Лист №	Раздела 3.2	Всего листов раздела 3.2 : ____	Всего разделов: ____
Всего листов выписки: ____			
15.11.2021 № 99/2021/430785864			
Кадастровый номер:		02:17:000000:52(единое землепользование)	

Сведения о характерных точках границы земельного участка				
Система координат				
Зона №				
Номер точки	Координаты		Описание закрепления на местности	Средняя квадратическая погрешность определения координат характерных точек границ земельного участка, м
	X	Y		
1	2	3	4	5
3541	766654.54	1312567.56	данные отсутствуют	данные отсутствуют
3542	766612.08	1312518.35	данные отсутствуют	данные отсутствуют
3543	766598.58	1312428.63	данные отсутствуют	данные отсутствуют
3544	766609.19	1312358.2	данные отсутствуют	данные отсутствуют
3545	766619.8	1312314.78	данные отсутствуют	данные отсутствуют
3546	766615.94	1312261.72	данные отсутствуют	данные отсутствуют
3547	766596.65	1312210.58	данные отсутствуют	данные отсутствуют
3548	766593.75	1312164.27	данные отсутствуют	данные отсутствуют
3549	766621.73	1312167.17	данные отсутствуют	данные отсутствуют
3550	766636.2	1312179.71	данные отсутствуют	данные отсутствуют
3551	766639.1	1312133.4	данные отсутствуют	данные отсутствуют
3552	766634.28	1312065.86	данные отсутствуют	данные отсутствуют
3553	766604.37	1311964.56	данные отсутствуют	данные отсутствуют
3554	766587.96	1311894.13	данные отсутствуют	данные отсутствуют
3555	766559.99	1311849.75	данные отсутствуют	данные отсутствуют

Государственный регистратор		ФГИС ЕГРН
полное наименование должности	подпись	инициалы, фамилия

М.П.

Раздел 3.2

Выписка из Единого государственного реестра недвижимости об объекте недвижимости
Описание местоположения земельного участка

Земельный участок			
(вид объекта недвижимости)			
Лист №	Раздела 3.2	Всего листов раздела 3.2 : ____	Всего разделов: ____
Всего листов выписки: ____			
15.11.2021 № 99/2021/430785864			
Кадастровый номер:		02:17:000000:52(единое землепользование)	

Сведения о характерных точках границы земельного участка				
Система координат				
Зона №				
Номер точки	Координаты		Описание закрепления на местности	Средняя квадратическая погрешность определения координат характерных точек границ земельного участка, м
	X	Y		
1	2	3	4	5
3556	766554.2	1311825.63	данные отсутствуют	данные отсутствуют
3557	766580.25	1311836.24	данные отсутствуют	данные отсутствуют
3558	766597.61	1311857.47	данные отсутствуют	данные отсутствуют
3559	766628.49	1311915.35	данные отсутствуют	данные отсутствуют
3560	766644.89	1311955.88	данные отсутствуют	данные отсутствуют
3561	766678.66	1312058.14	данные отсутствуют	данные отсутствуют
3562	766679.62	1312097.7	данные отсутствуют	данные отсутствуют
3563	766696.99	1312238.56	данные отсутствуют	данные отсутствуют
3564	766684.44	1312329.25	данные отсутствуют	данные отсутствуют
3565	766718.21	1312415.12	данные отсутствуют	данные отсутствуют
3566	766706.63	1312457.57	данные отсутствуют	данные отсутствуют
3567	766709.53	1312498.09	данные отсутствуют	данные отсутствуют
3568	766697.95	1312531.86	данные отсутствуют	данные отсутствуют
3569	766701.81	1312553.08	данные отсутствуют	данные отсутствуют
3570	766720.14	1312542.47	данные отсутствуют	данные отсутствуют

Государственный регистратор		ФГИС ЕГРН
полное наименование должности	подпись	инициалы, фамилия

М.П.

Выписка из Единого государственного реестра недвижимости об объекте недвижимости
Описание местоположения земельного участка

Земельный участок			
(вид объекта недвижимости)			
Лист №	Раздела 3.2	Всего листов раздела 3.2 : ____	Всего разделов: ____
Всего листов выписки: ____			
15.11.2021 № 99/2021/430785864			
Кадастровый номер:		02:17:000000:52(единое землепользование)	

Сведения о характерных точках границы земельного участка				
Система координат				
Зона №				
Номер точки	Координаты		Описание закрепления на местности	Средняя квадратическая погрешность определения координат характерных точек границ земельного участка, м
	X	Y		
1	2	3	4	5
3571	766766.45	1312529.93	данные отсутствуют	данные отсутствуют
3572	766813.73	1312502.92	данные отсутствуют	данные отсутствуют
3573	766850.39	1312482.65	данные отсутствуют	данные отсутствуют
3574	766918.89	1312377.49	данные отсутствуют	данные отсутствуют
3575	766941.08	1312382.32	данные отсутствуют	данные отсутствуют
3576	766991.25	1312320.57	данные отсутствуют	данные отсутствуют
3577	766994.14	1312262.68	данные отсутствуют	данные отсутствуют
3578	767032.74	1312092.88	данные отсутствуют	данные отсутствуют
3579	767057.82	1312037.88	данные отсутствуют	данные отсутствуют
3580	767087.73	1311972.28	данные отсутствуют	данные отсутствуют
3581	767093.52	1311975.17	данные отсутствуют	данные отсутствуют
3582	767100.27	1311999.29	данные отсутствуют	данные отсутствуют
3583	767094.48	1312007.01	данные отсутствуют	данные отсутствуют
3584	767080.98	1312036.92	данные отсутствуют	данные отсутствуют
3585	767060.71	1312061.04	данные отсутствуют	данные отсутствуют

Государственный регистратор		ФГИС ЕГРН
полное наименование должности	подпись	инициалы, фамилия

М.П.

Раздел 3.2

Выписка из Единого государственного реестра недвижимости об объекте недвижимости
Описание местоположения земельного участка

Земельный участок			
(вид объекта недвижимости)			
Лист №	Раздела 3.2	Всего листов раздела 3.2 : ____	Всего разделов: ____
Всего листов выписки: ____			
15.11.2021 № 99/2021/430785864			
Кадастровый номер:		02:17:000000:52(единое землепользование)	

Сведения о характерных точках границы земельного участка				
Система координат				
Зона №				
Номер точки	Координаты		Описание закрепления на местности	Средняя квадратическая погрешность определения координат характерных точек границ земельного участка, м
	X	Y		
1	2	3	4	5
3586	767058.78	1312076.48	данные отсутствуют	данные отсутствуют
3587	767047.21	1312119.89	данные отсутствуют	данные отсутствуют
3588	767036.59	1312173.92	данные отсутствуют	данные отсутствуют
3589	767026.95	1312231.81	данные отсутствуют	данные отсутствуют
3590	767037.56	1312273.29	данные отсутствуют	данные отсутствуют
3591	767048.17	1312272.33	данные отсутствуют	данные отсутствуют
3592	767057.82	1312237.6	данные отсутствуют	данные отсутствуют
3593	767095.45	1312217.34	данные отсутствуют	данные отсутствуют
3594	767118.6	1312223.12	данные отсутствуют	данные отсутствуют
3595	767143.69	1312220.23	данные отсутствуют	данные отсутствуют
3596	767142.72	1312233.74	данные отсутствуют	данные отсутствуют
3597	767091.59	1312274.26	данные отсутствуют	данные отсутствуют
3598	767037.56	1312314.78	данные отсутствуют	данные отсутствуют
3599	767005.72	1312353.37	данные отсутствуют	данные отсутствуют
3600	766968.09	1312415.12	данные отсутствуют	данные отсутствуют

Государственный регистратор		ФГИС ЕГРН
полное наименование должности	подпись	инициалы, фамилия

М.П.

Земельный участок			
(вид объекта недвижимости)			
Лист №	Раздела 3.2	Всего листов раздела 3.2 : ____	Всего разделов: ____
Всего листов выписки: ____			
15.11.2021 № 99/2021/430785864			
Кадастровый номер:		02:17:000000:52(единое землепользование)	

Сведения о характерных точках границы земельного участка				
Система координат				
Зона №				
Номер точки	Координаты		Описание закрепления на местности	Средняя квадратическая погрешность определения координат характерных точек границ земельного участка, м
	X	Y		
1	2	3	4	5
3601	766933.36	1312448.89	данные отсутствуют	данные отсутствуют
3602	766915.03	1312496.16	данные отсутствуют	данные отсутствуют
3603	766877.4	1312531.86	данные отсутствуют	данные отсутствуют
3604	766875.47	1312554.05	данные отсутствуют	данные отсутствуют
3605	766855.21	1312564.66	данные отсутствуют	данные отсутствуют
3606	766814.69	1312570.45	данные отсутствуют	данные отсутствуют
3607	766772.24	1312584.92	данные отсутствуют	данные отсутствуют
3608	766747.16	1312623.51	данные отсутствуют	данные отсутствуют
3609	766753.91	1312649.56	данные отсутствуют	данные отсутствуют
3610	766773.21	1312669.82	данные отсутствуют	данные отсутствуют
3611	766775.14	1312678.51	данные отсутствуют	данные отсутствуют
3612	766743.3	1312699.73	данные отсутствуют	данные отсутствуют
3613	766701.81	1312722.89	данные отсутствуют	данные отсутствуют
3614	766668.04	1312748.94	данные отсутствуют	данные отсутствуют
3615	766669.97	1312781.74	данные отсутствуют	данные отсутствуют

Государственный регистратор		ФГИС ЕГРН
полное наименование должности	подпись	инициалы, фамилия

М.П.

Раздел 3.2

Выписка из Единого государственного реестра недвижимости об объекте недвижимости
Описание местоположения земельного участка

Земельный участок			
(вид объекта недвижимости)			
Лист №	Раздела 3.2	Всего листов раздела 3.2 : ____	Всего разделов: ____
Всего листов выписки: ____			
15.11.2021 № 99/2021/430785864			
Кадастровый номер:		02:17:000000:52(единое землепользование)	

Сведения о характерных точках границы земельного участка				
Система координат				
Зона №				
Номер точки	Координаты		Описание закрепления на местности	Средняя квадратическая погрешность определения координат характерных точек границ земельного участка, м
	X	Y		
1	2	3	4	5
3616	766680.59	1312781.74	данные отсутствуют	данные отсутствуют
3617	766704.71	1312824.19	данные отсутствуют	данные отсутствуют
3618	766728.83	1312820.33	данные отсутствуют	данные отсутствуют
3619	766705.67	1312856.03	данные отсутствуют	данные отсутствуют
3620	766714.35	1312899.45	данные отсутствуют	данные отсутствуют
3621	766722.07	1312904.27	данные отсутствуют	данные отсутствуют
3622	766758.73	1312876.29	данные отсутствуют	данные отсутствуют
3623	766802.15	1312855.07	данные отсутствуют	данные отсутствуют
3624	766818.55	1312869.54	данные отсутствуют	данные отсутствуют
3625	766799.26	1312880.15	данные отсутствуют	данные отсутствуют
3626	766727.86	1312936.11	данные отсутствуют	данные отсутствуют
3627	766750.05	1312973.74	данные отсутствуют	данные отсутствуют
3628	766766.45	1312971.81	данные отсутствуют	данные отсутствуют
3629	766781.89	1312955.4	данные отсутствуют	данные отсутствуют
3630	766825.3	1312952.51	данные отсутствуют	данные отсутствуют

Государственный регистратор		ФГИС ЕГРН
полное наименование должности	подпись	инициалы, фамилия

М.П.

Выписка из Единого государственного реестра недвижимости об объекте недвижимости
Описание местоположения земельного участка

Земельный участок			
(вид объекта недвижимости)			
Лист №	Раздела 3.2	Всего листов раздела 3.2 : ____	Всего разделов: ____
Всего листов выписки: ____			
15.11.2021 № 99/2021/430785864			
Кадастровый номер:		02:17:000000:52(единое землепользование)	

Сведения о характерных точках границы земельного участка				
Система координат				
Зона №				
Номер точки	Координаты		Описание закрепления на местности	Средняя квадратическая погрешность определения координат характерных точек границ земельного участка, м
	X	Y		
1	2	3	4	5
3631	766825.3	1312975.66	данные отсутствуют	данные отсутствуют
3632	766740.4	1312999.78	данные отсутствуют	данные отсутствуют
3633	766732.68	1313021.01	данные отсутствуют	данные отсутствуют
3634	766739.44	1313038.38	данные отсутствуют	данные отсутствуют
3635	766743.3	1313089.51	данные отсутствуют	данные отсутствуют
3636	766756.8	1313101.09	данные отсутствуют	данные отсутствуют
3637	766795.4	1313078.9	данные отсутствуют	данные отсутствуют
3638	766806.97	1313063.46	данные отсутствуют	данные отсутствуют
3639	766830.13	1313046.09	данные отсутствуют	данные отсутствуют
3640	766899.59	1313012.33	данные отсутствуют	данные отсутствуют
3641	766935.29	1313017.15	данные отсутствуют	данные отсутствуют
3642	766927.57	1313051.88	данные отсутствуют	данные отсутствуют
3643	766873.54	1313060.57	данные отсутствуют	данные отсутствуют
3644	766849.42	1313078.9	данные отсутствуют	данные отсутствуют
3645	766819.52	1313103.02	данные отсутствуют	данные отсутствуют

Государственный регистратор		ФГИС ЕГРН
полное наименование должности	подпись	инициалы, фамилия

М.П.

Раздел 3.2

Выписка из Единого государственного реестра недвижимости об объекте недвижимости
Описание местоположения земельного участка

Земельный участок			
(вид объекта недвижимости)			
Лист №	Раздела 3.2	Всего листов раздела 3.2 : ____	Всего разделов: ____
Всего листов выписки: ____			
15.11.2021 № 99/2021/430785864			
Кадастровый номер:		02:17:000000:52(единое землепользование)	

Сведения о характерных точках границы земельного участка				
Система координат				
Зона №				
Номер точки	Координаты		Описание закрепления на местности	Средняя квадратическая погрешность определения координат характерных точек границ земельного участка, м
	X	Y		
1	2	3	4	5
3646	766773.21	1313129.07	данные отсутствуют	данные отсутствуют
3647	766784.78	1313193.71	данные отсутствуют	данные отсутствуют
3648	766768.38	1313257.38	данные отсутствуют	данные отсутствуют
3649	766750.05	1313347.11	данные отсутствуют	данные отсутствуют
3650	766761.63	1313366.41	данные отсутствуют	данные отсутствуют
3651	766806.97	1313380.88	данные отсутствуют	данные отсутствуют
3652	766819.52	1313426.22	данные отсутствуют	данные отсутствуют
3653	766840.74	1313422.36	данные отсутствуют	данные отсутствуют
3654	766861	1313379.91	данные отсутствуют	данные отсутствуют
3655	766905.38	1313348.08	данные отсутствуют	данные отсутствуют
3656	766909.24	1313363.51	данные отсутствуют	данные отсутствуют
3657	766868.72	1313397.28	данные отсутствуют	данные отсутствуют
3658	766867.76	1313413.68	данные отсутствуют	данные отсутствуют
3659	766852.32	1313447.45	данные отсутствуют	данные отсутствуют
3660	766866.79	1313470.6	данные отсутствуют	данные отсутствуют

Государственный регистратор		ФГИС ЕГРН
полное наименование должности	подпись	инициалы, фамилия

М.П.

Земельный участок			
(вид объекта недвижимости)			
Лист №	Раздела 3.2	Всего листов раздела 3.2 : ____	Всего разделов: ____
Всего листов выписки: ____			
15.11.2021 № 99/2021/430785864			
Кадастровый номер:		02:17:000000:52(единое землепользование)	

Сведения о характерных точках границы земельного участка				
Система координат				
Зона №				
Номер точки	Координаты		Описание закрепления на местности	Средняя квадратическая погрешность определения координат характерных точек границ земельного участка, м
	X	Y		
1	2	3	4	5
3661	766931.43	1313448.41	данные отсутствуют	данные отсутствуют
3662	766930.47	1313468.67	данные отсутствуют	данные отсутствуют
3663	766912.14	1313481.22	данные отсутствуют	данные отсутствуют
3664	766863.9	1313501.48	данные отсутствуют	данные отсутствуют
3665	766838.81	1313530.42	данные отсутствуют	данные отсутствуют
3666	766846.53	1313577.7	данные отсутствуют	данные отсутствуют
3667	766879.33	1313620.15	данные отсутствуют	данные отсутствуют
3668	766884.16	1313663.56	данные отсутствуют	данные отсутствуют
3669	766944.94	1313669.35	данные отсутствуют	данные отсутствуют
3670	766964.24	1313707.94	данные отсутствуют	данные отсутствуют
3671	766934.33	1313767.76	данные отсутствуют	данные отсутствуют
3672	766964.24	1313819.86	данные отсутствуют	данные отсутствуют
3673	766943.01	1313864.24	данные отсутствуют	данные отсутствуют
3674	766965.2	1313936.6	данные отсутствуют	данные отсутствуют
3675	766952.47	1314002.08	данные отсутствуют	данные отсутствуют

Государственный регистратор		ФГИС ЕГРН
полное наименование должности	подпись	инициалы, фамилия

М.П.

Раздел 3.2

Выписка из Единого государственного реестра недвижимости об объекте недвижимости
Описание местоположения земельного участка

Земельный участок			
(вид объекта недвижимости)			
Лист №	Раздела 3.2	Всего листов раздела 3.2 : ____	Всего разделов: ____
Всего листов выписки: ____			
15.11.2021 № 99/2021/430785864			
Кадастровый номер:		02:17:000000:52(единое землепользование)	

Сведения о характерных точках границы земельного участка				
Система координат				
Зона №				
Номер точки	Координаты		Описание закрепления на местности	Средняя квадратическая погрешность определения координат характерных точек границ земельного участка, м
	X	Y		
1	2	3	4	5
3676	762308.46	1312989.71	данные отсутствуют	данные отсутствуют
3677	762392.95	1313014.26	данные отсутствуют	данные отсутствуют
3678	762394.59	1313014.53	данные отсутствуют	данные отсутствуют
3679	762428.9	1313043.64	данные отсутствуют	данные отсутствуют
3680	762469.57	1313079.01	данные отсутствуют	данные отсутствуют
3681	762504.93	1313109.07	данные отсутствуют	данные отсутствуют
3682	762536.76	1313116.14	данные отсутствуют	данные отсутствуют
3683	762584.5	1313169.19	данные отсутствуют	данные отсутствуют
3684	762602.18	1313201.01	данные отсутствуют	данные отсутствуют
3685	762603.95	1313222.23	данные отсутствуют	данные отсутствуют
3686	762634.01	1313262.9	данные отсутствуют	данные отсутствуют
3687	762678.21	1313340.7	данные отсутствуют	данные отсутствуют
3688	762717.11	1313407.89	данные отсутствуют	данные отсутствуют
3689	762780.77	1313423.81	данные отсутствуют	данные отсутствуют
3690	762862.11	1313466.25	данные отсутствуют	данные отсутствуют

Государственный регистратор		ФГИС ЕГРН
полное наименование должности	подпись	инициалы, фамилия

М.П.

Выписка из Единого государственного реестра недвижимости об объекте недвижимости
Описание местоположения земельного участка

Земельный участок			
(вид объекта недвижимости)			
Лист №	Раздела 3.2	Всего листов раздела 3.2 : ____	Всего разделов: ____
Всего листов выписки: ____			
15.11.2021 № 99/2021/430785864			
Кадастровый номер:		02:17:000000:52(единое землепользование)	

Сведения о характерных точках границы земельного участка				
Система координат				
Зона №				
Номер точки	Координаты		Описание закрепления на местности	Средняя квадратическая погрешность определения координат характерных точек границ земельного участка, м
	X	Y		
1	2	3	4	5
3691	762929.3	1313522.83	данные отсутствуют	данные отсутствуют
3692	762968.2	1313572.34	данные отсутствуют	данные отсутствуют
3693	763051.31	1313648.37	данные отсутствуют	данные отсутствуют
3694	763125.57	1313676.66	данные отсутствуют	данные отсутствуют
3695	763182.15	1313696.11	данные отсутствуют	данные отсутствуют
3696	763208.88	1313753.99	данные отсутствуют	данные отсутствуют
3697	763200.75	1313760.62	данные отсутствуют	данные отсутствуют
3698	763197.47	1313759.81	данные отсутствуют	данные отсутствуют
3699	763184.65	1313733.98	данные отсутствуют	данные отсутствуют
3700	763184.61	1313733.94	данные отсутствуют	данные отсутствуют
3701	763168.01	1313726.68	данные отсутствуют	данные отсутствуют
3702	763167.97	1313726.67	данные отсутствуют	данные отсутствуют
3703	763156.56	1313726.67	данные отсутствуют	данные отсутствуют
3704	763156.53	1313726.68	данные отсутствуют	данные отсутствуют
3705	763144.77	1313730.83	данные отсутствуют	данные отсутствуют

Государственный регистратор		ФГИС ЕГРН
полное наименование должности	подпись	инициалы, фамилия

М.П.

Раздел 3.2

Выписка из Единого государственного реестра недвижимости об объекте недвижимости
Описание местоположения земельного участка

Земельный участок			
(вид объекта недвижимости)			
Лист №	Раздела 3.2	Всего листов раздела 3.2 : ____	Всего разделов: ____
Всего листов выписки: ____			
15.11.2021 № 99/2021/430785864			
Кадастровый номер:		02:17:000000:52(единое землепользование)	

Сведения о характерных точках границы земельного участка				
Система координат				
Зона №				
Номер точки	Координаты		Описание закрепления на местности	Средняя квадратическая погрешность определения координат характерных точек границ земельного участка, м
	X	Y		
1	2	3	4	5
3706	763144.75	1313730.85	данные отсутствуют	данные отсутствуют
3707	763130.57	1313744.67	данные отсутствуют	данные отсутствуют
3708	763117.09	1313756.43	данные отсутствуют	данные отсутствуют
3709	763098.43	1313773.02	данные отсутствуют	данные отсутствуют
3710	763088.1	1313779.41	данные отсутствуют	данные отсутствуют
3711	763078.05	1313772.81	данные отсутствуют	данные отсутствуют
3712	763046.22	1313748.94	данные отсутствуют	данные отсутствуют
3713	762998.48	1313702.96	данные отсутствуют	данные отсутствуют
3714	762959.58	1313686.17	данные отсутствуют	данные отсутствуют
3715	762913.61	1313631.35	данные отсутствуют	данные отсутствуют
3716	762852.6	1313566.81	данные отсутствуют	данные отсутствуют
3717	762742.97	1313506.69	данные отсутствуют	данные отсутствуют
3718	762668.71	1313507.58	данные отсутствуют	данные отсутствуют
3719	762607.71	1313504.04	данные отсутствуют	данные отсутствуют
3720	762539.63	1313480.17	данные отсутствуют	данные отсутствуют

Государственный регистратор		ФГИС ЕГРН
полное наименование должности	подпись	инициалы, фамилия

М.П.

Земельный участок			
(вид объекта недвижимости)			
Лист №	Раздела 3.2	Всего листов раздела 3.2 : ____	Всего разделов: ____
Всего листов выписки: ____			
15.11.2021 № 99/2021/430785864			
Кадастровый номер:		02:17:000000:52(единое землепользование)	

Сведения о характерных точках границы земельного участка				
Система координат				
Зона №				
Номер точки	Координаты		Описание закрепления на местности	Средняя квадратическая погрешность определения координат характерных точек границ земельного участка, м
	X	Y		
1	2	3	4	5
3721	762404.36	1313321.03	данные отсутствуют	данные отсутствуют
3722	762373.42	1313245	данные отсутствуют	данные отсутствуют
3723	762293.85	1313218.48	данные отсутствуют	данные отсутствуют
3724	762258.49	1313214.05	данные отсутствуют	данные отсутствуют
3725	762205.44	1313236.16	данные отсутствуют	данные отсутствуют
3726	762184.22	1313188.42	данные отсутствуют	данные отсутствуют
3727	762197.48	1313176.92	данные отсутствуют	данные отсутствуют
3728	762231.08	1313165.43	данные отсутствуют	данные отсутствуют
3729	762155.93	1313143.33	данные отсутствуют	данные отсутствуют
3730	762106.42	1313141.56	данные отсутствуют	данные отсутствуют
3731	762115.26	1313176.04	данные отсутствуют	данные отсутствуют
3732	762073.71	1313157.47	данные отсутствуют	данные отсутствуют
3733	761991.49	1313116.8	данные отсутствуют	данные отсутствуют
3734	761923.41	1313118.57	данные отсутствуют	данные отсутствуют
3735	761898.65	1313152.17	данные отсутствуют	данные отсутствуют

Государственный регистратор		ФГИС ЕГРН
полное наименование должности	подпись	инициалы, фамилия

М.П.

Раздел 3.2

Выписка из Единого государственного реестра недвижимости об объекте недвижимости
Описание местоположения земельного участка

Земельный участок			
(вид объекта недвижимости)			
Лист №	Раздела 3.2	Всего листов раздела 3.2 : ____	Всего разделов: ____
Всего листов выписки: ____			
15.11.2021 № 99/2021/430785864			
Кадастровый номер:		02:17:000000:52(единое землепользование)	

Сведения о характерных точках границы земельного участка				
Система координат				
Зона №				
Номер точки	Координаты		Описание закрепления на местности	Средняя квадратическая погрешность определения координат характерных точек границ земельного участка, м
	X	Y		
1	2	3	4	5
3736	761851.8	1313135.37	данные отсутствуют	данные отсутствуют
3737	761798.75	1313092.93	данные отсутствуют	данные отсутствуют
3738	761775.76	1313069.06	данные отсутствуют	данные отсутствуют
3739	761728.02	1313084.09	данные отсутствуют	данные отсутствуют
3740	761682.93	1313061.99	данные отсутствуют	данные отсутствуют
3741	761660.83	1313061.99	данные отсутствуют	данные отсутствуют
3742	761656.41	1313150.4	данные отсутствуют	данные отсутствуют
3743	761663.48	1313168.08	данные отсутствуют	данные отсутствуют
3744	761633.42	1313218.48	данные отсутствуют	данные отсутствуют
3745	761510.53	1313272.41	данные отсутствуют	данные отсутствуют
3746	761507	1313301.58	данные отсутствуют	данные отсутствуют
3747	761387.64	1313269.75	данные отсутствуют	данные отсутствуют
3748	761346.97	1313275.94	данные отсутствуют	данные отсутствуют
3749	761316.03	1313333.41	данные отсутствуют	данные отсутствуют
3750	761282.43	1313388.22	данные отсутствуют	данные отсутствуют

Государственный регистратор		ФГИС ЕГРН
полное наименование должности	подпись	инициалы, фамилия

М.П.

Выписка из Единого государственного реестра недвижимости об объекте недвижимости
Описание местоположения земельного участка

Земельный участок			
(вид объекта недвижимости)			
Лист №	Раздела 3.2	Всего листов раздела 3.2 : ____	Всего разделов: ____
Всего листов выписки: ____			
15.11.2021 № 99/2021/430785864			
Кадастровый номер:		02:17:000000:52(единое землепользование)	

Сведения о характерных точках границы земельного участка				
Система координат				
Зона №				
Номер точки	Координаты		Описание закрепления на местности	Средняя квадратическая погрешность определения координат характерных точек границ земельного участка, м
	X	Y		
1	2	3	4	5
3751	761258.56	1313434.2	данные отсутствуют	данные отсутствуют
3752	761227.62	1313444.81	данные отсутствуют	данные отсутствуют
3753	761146.28	1313443.92	данные отсутствуют	данные отсутствуют
3754	761077.32	1313446.57	данные отсутствуют	данные отсутствуют
3755	761031.35	1313456.3	данные отсутствуют	данные отсутствуют
3756	761051.68	1313427.12	данные отсутствуют	данные отсутствуют
3757	761087.93	1313414.75	данные отсутствуют	данные отсутствуют
3758	761154.24	1313410.33	данные отсутствуют	данные отсутствуют
3759	761231.16	1313416.51	данные отсутствуют	данные отсутствуют
3760	761268.29	1313335.18	данные отсутствуют	данные отсутствуют
3761	761315.15	1313255.61	данные отсутствуют	данные отсутствуют
3762	761355.81	1313231.74	данные отсутствуют	данные отсутствуют
3763	761407.09	1313232.62	данные отсутствуют	данные отсутствуют
3764	761494.62	1313276.83	данные отсутствуют	данные отсутствуют
3765	761502.58	1313269.75	данные отсутствуют	данные отсутствуют

Государственный регистратор		ФГИС ЕГРН
полное наименование должности	подпись	инициалы, фамилия

М.П.

Раздел 3.2

Выписка из Единого государственного реестра недвижимости об объекте недвижимости
Описание местоположения земельного участка

Земельный участок			
(вид объекта недвижимости)			
Лист №	Раздела 3.2	Всего листов раздела 3.2 : ____	Всего разделов: ____
Всего листов выписки: ____			
15.11.2021 № 99/2021/430785864			
Кадастровый номер:		02:17:000000:52(единое землепользование)	

Сведения о характерных точках границы земельного участка				
Система координат				
Зона №				
Номер точки	Координаты		Описание закрепления на местности	Средняя квадратическая погрешность определения координат характерных точек границ земельного участка, м
	X	Y		
1	2	3	4	5
3766	761455.72	1313224.66	данные отсутствуют	данные отсутствуют
3767	761444.22	1313218.48	данные отсутствуют	данные отсутствуют
3768	761367.31	1313181.34	данные отсутствуют	данные отсутствуют
3769	761268.29	1313173.39	данные отсутствуют	данные отсутствуют
3770	761200.21	1313119.46	данные отсутствуют	данные отсутствуют
3771	761192.25	1313073.48	данные отсутствуют	данные отсутствуют
3772	761187.83	1313053.15	данные отсутствуют	данные отсутствуют
3773	761207.28	1313054.03	данные отсутствуют	данные отсутствуют
3774	761224.97	1313101.77	данные отсутствуют	данные отсутствуют
3775	761253.26	1313126.53	данные отсутствуют	данные отсутствуют
3776	761316.03	1313137.14	данные отсутствуют	данные отсутствуют
3777	761364.66	1313157.47	данные отсутствуют	данные отсутствуют
3778	761518.49	1313207.87	данные отсутствуют	данные отсутствуют
3779	761580.38	1313206.1	данные отсутствуют	данные отсутствуют
3780	761595.41	1313091.16	данные отсутствуют	данные отсутствуют

Государственный регистратор		ФГИС ЕГРН
полное наименование должности	подпись	инициалы, фамилия

М.П.

Земельный участок			
(вид объекта недвижимости)			
Лист №	Раздела 3.2	Всего листов раздела 3.2 : ____	Всего разделов: ____
Всего листов выписки: ____			
15.11.2021 № 99/2021/430785864			
Кадастровый номер:		02:17:000000:52(единое землепользование)	

Сведения о характерных точках границы земельного участка				
Система координат				
Зона №				
Номер точки	Координаты		Описание закрепления на местности	Средняя квадратическая погрешность определения координат характерных точек границ земельного участка, м
	X	Y		
1	2	3	4	5
3781	761545.01	1313078.79	данные отсутствуют	данные отсутствуют
3782	761418.59	1313063.76	данные отсутствуют	данные отсутствуют
3783	761380.57	1313063.76	данные отсутствуют	данные отсутствуют
3784	761342.55	1313026.62	данные отсутствуют	данные отсутствуют
3785	761261.21	1312947.94	данные отсутствуют	данные отсутствуют
3786	761183.41	1312907.27	данные отсутствуют	данные отсутствуют
3787	761186.07	1312880.75	данные отсутствуют	данные отсутствуют
3788	761087.05	1312840.08	данные отсутствуют	данные отсутствуют
3789	761026.93	1312822.4	данные отсутствуют	данные отсутствуют
3790	760927.91	1312842.73	данные отсутствуют	данные отсутствуют
3791	760793.52	1312849.8	данные отсутствуют	данные отсутствуют
3792	760713.07	1312852.46	данные отсутствуют	данные отсутствуют
3793	760654.29	1312884.91	данные отсутствуют	данные отсутствуют
3794	760697.88	1312748.67	данные отсутствуют	данные отсутствуют
3795	760722.28	1312747.03	данные отсутствуют	данные отсутствуют

Государственный регистратор		ФГИС ЕГРН
полное наименование должности	подпись	инициалы, фамилия

М.П.

Раздел 3.2

Выписка из Единого государственного реестра недвижимости об объекте недвижимости
Описание местоположения земельного участка

Земельный участок			
(вид объекта недвижимости)			
Лист №	Раздела 3.2	Всего листов раздела 3.2 : ____	Всего разделов: ____
Всего листов выписки: ____			
15.11.2021 № 99/2021/430785864			
Кадастровый номер:		02:17:000000:52(единое землепользование)	

Сведения о характерных точках границы земельного участка				
Система координат				
Зона №				
Номер точки	Координаты		Описание закрепления на местности	Средняя квадратическая погрешность определения координат характерных точек границ земельного участка, м
	X	Y		
1	2	3	4	5
3796	760805.65	1312754.42	данные отсутствуют	данные отсутствуют
3797	760845.75	1312761.8	данные отсутствуют	данные отсутствуют
3798	760909.07	1312757.59	данные отсутствуют	данные отсутствуют
3799	760957.62	1312756.53	данные отсутствуют	данные отсутствуют
3800	760993.49	1312747.03	данные отсутствуют	данные отсутствуют
3801	761021.99	1312734.37	данные отсутствуют	данные отсутствуют
3802	761013.21	1312721.18	данные отсутствуют	данные отсутствуют
3803	760991.12	1312677.85	данные отсутствуют	данные отсутствуют
3804	761004.38	1312679.17	данные отсутствуют	данные отсутствуют
3805	761033.56	1312700.83	данные отсутствуют	данные отсутствуют
3806	761040.63	1312747.69	данные отсутствуют	данные отсутствуют
3807	761069.36	1312747.25	данные отсутствуют	данные отсутствуют
3808	761096.77	1312755.65	данные отсутствуют	данные отсутствуют
3809	761117.55	1312772	данные отсутствуют	данные отсутствуют
3810	761145.4	1312779.52	данные отсутствуют	данные отсутствуют

Государственный регистратор		ФГИС ЕГРН
полное наименование должности	подпись	инициалы, фамилия

М.П.

Выписка из Единого государственного реестра недвижимости об объекте недвижимости
Описание местоположения земельного участка

Земельный участок			
(вид объекта недвижимости)			
Лист №	Раздела 3.2	Всего листов раздела 3.2 : ____	Всего разделов: ____
Всего листов выписки: ____			
15.11.2021 № 99/2021/430785864			
Кадастровый номер:		02:17:000000:52(единое землепользование)	

Сведения о характерных точках границы земельного участка				
Система координат				
Зона №				
Номер точки	Координаты		Описание закрепления на местности	Средняя квадратическая погрешность определения координат характерных точек границ земельного участка, м
	X	Y		
1	2	3	4	5
3811	761145.4	1312770.68	данные отсутствуют	данные отсутствуют
3812	761120.2	1312735.31	данные отсутствуют	данные отсутствуют
3813	761125.5	1312696.41	данные отсутствуют	данные отсутствуют
3814	761142.3	1312689.78	данные отсутствуют	данные отсутствуют
3815	761172.36	1312701.72	данные отсутствуют	данные отсутствуют
3816	761165.29	1312722.05	данные отсутствуют	данные отсутствуют
3817	761167.5	1312768.47	данные отсутствуют	данные отсутствуют
3818	761170.59	1312792.78	данные отсутствуют	данные отсутствуют
3819	761188.72	1312791.01	данные отсутствуют	данные отсутствуют
3820	761195.35	1312800.29	данные отсутствуют	данные отсутствуют
3821	761220.55	1312826.37	данные отсутствуют	данные отсутствуют
3822	761241.32	1312830.8	данные отсутствуют	данные отсутствуют
3823	761291.27	1312856.43	данные отсутствуют	данные отсутствуют
3824	761319.12	1312872.35	данные отсутствуют	данные отсутствуют
3825	761331.06	1312909.04	данные отсутствуют	данные отсутствуют

Государственный регистратор		ФГИС ЕГРН
полное наименование должности	подпись	инициалы, фамилия

М.П.

Раздел 3.2

Выписка из Единого государственного реестра недвижимости об объекте недвижимости
Описание местоположения земельного участка

Земельный участок			
(вид объекта недвижимости)			
Лист №	Раздела 3.2	Всего листов раздела 3.2 : ____	Всего разделов: ____
Всего листов выписки: ____			
15.11.2021 № 99/2021/430785864			
Кадастровый номер:		02:17:000000:52(единое землепользование)	

Сведения о характерных точках границы земельного участка				
Система координат				
Зона №				
Номер точки	Координаты		Описание закрепления на местности	Средняя квадратическая погрешность определения координат характерных точек границ земельного участка, м
	X	Y		
1	2	3	4	5
3826	761351.39	1312920.09	данные отсутствуют	данные отсутствуют
3827	761360.68	1312938.66	данные отсутствуют	данные отсутствуют
3828	761377.92	1312943.52	данные отсутствуют	данные отсутствуют
3829	761394.71	1312958.11	данные отсутствуют	данные отсутствуют
3830	761458.81	1312986.4	данные отсутствуют	данные отсутствуют
3831	761495.06	1312978.88	данные отсутствуют	данные отсутствуют
3832	761537.06	1312981.09	данные отсутствуют	данные отсутствуют
3833	761601.15	1312962.97	данные отсутствуют	данные отсутствуют
3834	761626.79	1312963.85	данные отсутствуют	данные отсутствуют
3835	761637.84	1312970.93	данные отсутствуют	данные отсутствуют
3836	761664.81	1312972.69	данные отсутствуют	данные отсутствуют
3837	761688.24	1312981.98	данные отсутствуют	данные отсутствуют
3838	761715.2	1312979.33	данные отсутствуют	данные отсутствуют
3839	761736.42	1312979.77	данные отсутствуют	данные отсутствуют
3840	761748.36	1312967.39	данные отсутствуют	данные отсутствуют

Государственный регистратор		ФГИС ЕГРН
полное наименование должности	подпись	инициалы, фамилия

М.П.

Выписка из Единого государственного реестра недвижимости об объекте недвижимости
Описание местоположения земельного участка

Земельный участок			
<small>(вид объекта недвижимости)</small>			
Лист № <u> </u> Раздела 3.2	Всего листов раздела 3.2 : <u> </u>	Всего разделов: <u> </u>	Всего листов выписки: <u> </u>
15.11.2021 № 99/2021/430785864			
Кадастровый номер:		02:17:000000:52(единое землепользование)	

Сведения о характерных точках границы земельного участка				
Система координат				
Зона №				
Номер точки	Координаты		Описание закрепления на местности	Средняя квадратическая погрешность определения координат характерных точек границ земельного участка, м
	X	Y		
1	2	3	4	5
3841	761786.37	1312963.85	данные отсутствуют	данные отсутствуют
3842	761827.93	1312981.98	данные отсутствуют	данные отсутствуют
3843	761858.43	1313002.31	данные отсутствуют	данные отсутствуют
3844	761873.46	1313017.34	данные отсутствуют	данные отсутствуют
3845	761907.05	1313008.94	данные отсутствуют	данные отсутствуют
3846	761930.04	1313008.06	данные отсутствуют	данные отсутствуют
3847	761986.62	1313001.87	данные отсутствуют	данные отсутствуют
3848	762005.63	1313012.92	данные отсутствуют	данные отсутствуют
3849	762050.72	1313016.9	данные отсутствуют	данные отсутствуют
3850	762060.89	1313031.49	данные отсутствуют	данные отсутствуют
3851	762078.13	1313034.14	данные отсутствуют	данные отсутствуют
3852	762112.17	1313040.33	данные отсутствуют	данные отсутствуют
3853	762114.38	1313028.39	данные отсутствуют	данные отсутствуют
3854	762166.98	1313026.62	данные отсутствуют	данные отсутствуют
3855	762222.24	1313061.1	данные отсутствуют	данные отсутствуют

Государственный регистратор		ФГИС ЕГРН
полное наименование должности	подпись	инициалы, фамилия

М.П.

Раздел 3.2

Выписка из Единого государственного реестра недвижимости об объекте недвижимости
Описание местоположения земельного участка

Земельный участок			
<small>(вид объекта недвижимости)</small>			
Лист № <u> </u> Раздела 3.2	Всего листов раздела 3.2 : <u> </u>	Всего разделов: <u> </u>	Всего листов выписки: <u> </u>
15.11.2021 № 99/2021/430785864			
Кадастровый номер:		02:17:000000:52(единое землепользование)	

Сведения о характерных точках границы земельного участка				
Система координат				
Зона №				
Номер точки	Координаты		Описание закрепления на местности	Средняя квадратическая погрешность определения координат характерных точек границ земельного участка, м
	X	Y		
1	2	3	4	5
3856	762278.38	1313122.11	данные отсутствуют	данные отсутствуют
3857	762312.42	1313145.54	данные отсутствуют	данные отсутствуют
3858	762361.04	1313154.38	данные отсутствуют	данные отсутствуют
3859	762426.91	1313201.68	данные отсутствуют	данные отсутствуют
3860	762501.61	1313278.59	данные отсутствуют	данные отсутствуют
3861	762529.91	1313284.34	данные отсутствуют	данные отсутствуют
3862	762539.63	1313354.19	данные отсутствуют	данные отсутствуют
3863	762538.75	1313376.73	данные отсутствуют	данные отсутствуют
3864	762593.56	1313426.24	данные отсутствуют	данные отсутствуют
3865	762651.47	1313447.46	данные отсутствуют	данные отсутствуют
3866	762687.72	1313423.15	данные отсутствуют	данные отсутствуют
3867	762651.03	1313393.53	данные отсутствуют	данные отсутствуют
3868	762623.62	1313336.5	данные отсутствуют	данные отсутствуют
3869	762601.96	1313283.02	данные отсутствуют	данные отсутствуют
3870	762564.83	1313217.59	данные отсутствуют	данные отсутствуют

Государственный регистратор		ФГИС ЕГРН
полное наименование должности	подпись	инициалы, фамилия

М.П.

Выписка из Единого государственного реестра недвижимости об объекте недвижимости
Описание местоположения земельного участка

Земельный участок			
(вид объекта недвижимости)			
Лист №	Раздела 3.2	Всего листов раздела 3.2 : ____	Всего разделов: ____
Всего листов выписки: ____			
15.11.2021 № 99/2021/430785864			
Кадастровый номер:		02:17:000000:52(единое землепользование)	

Сведения о характерных точках границы земельного участка				
Система координат				
Зона №				
Номер точки	Координаты		Описание закрепления на местности	Средняя квадратическая погрешность определения координат характерных точек границ земельного участка, м
	X	Y		
1	2	3	4	5
3871	762537.42	1313182.23	данные отсутствуют	данные отсутствуют
3872	762488.35	1313142.44	данные отсутствуют	данные отсутствуют
3873	762449.45	1313136.7	данные отсутствуют	данные отсутствуют
3874	762420.28	1313116.36	данные отсутствуют	данные отсутствуют
3875	762372.53	1313078.34	данные отсутствуют	данные отсутствуют
3876	762359.72	1313064.2	данные отсутствуют	данные отсутствуют
3877	762327.89	1313040.77	данные отсутствуют	данные отсутствуют
3878	763665.33	1313409.68	данные отсутствуют	данные отсутствуют
3879	763664.47	1313412.28	данные отсутствуют	данные отсутствуют
3880	763661.02	1313419.16	данные отсутствуют	данные отсутствуют
3881	763657.93	1313421.56	данные отсутствуют	данные отсутствуют
3882	763644.98	1313428.43	данные отсутствуют	данные отсутствуют
3883	763644.96	1313428.44	данные отсутствуют	данные отсутствуют
3884	763622.78	1313448.78	данные отсутствуют	данные отсутствуют
3885	763622.76	1313448.81	данные отсутствуют	данные отсутствуют

Государственный регистратор		ФГИС ЕГРН
полное наименование должности	подпись	инициалы, фамилия

М.П.

Раздел 3.2

Выписка из Единого государственного реестра недвижимости об объекте недвижимости
Описание местоположения земельного участка

Земельный участок			
(вид объекта недвижимости)			
Лист №	Раздела 3.2	Всего листов раздела 3.2 : ____	Всего разделов: ____
Всего листов выписки: ____			
15.11.2021 № 99/2021/430785864			
Кадастровый номер:		02:17:000000:52(единое землепользование)	

Сведения о характерных точках границы земельного участка				
Система координат				
Зона №				
Номер точки	Координаты		Описание закрепления на местности	Средняя квадратическая погрешность определения координат характерных точек границ земельного участка, м
	X	Y		
1	2	3	4	5
3886	763617.45	1313460.67	данные отсутствуют	данные отсутствуют
3887	763617.44	1313460.68	данные отсутствуют	данные отсутствуют
3888	763613.59	1313472.18	данные отсутствуют	данные отсутствуют
3889	763613.59	1313472.2	данные отсутствуют	данные отсутствуют
3890	763612.77	1313483.36	данные отсутствуют	данные отсутствуют
3891	763612.94	1313496.5	данные отсутствуют	данные отсутствуют
3892	763612.94	1313496.52	данные отсутствуют	данные отсутствуют
3893	763615.51	1313505.75	данные отсутствуют	данные отсутствуют
3894	763615.52	1313505.77	данные отсутствуют	данные отсутствуют
3895	763615.53	1313505.79	данные отсутствуют	данные отсутствуют
3896	763632.28	1313524.19	данные отсутствуют	данные отсутствуют
3897	763636.45	1313532.66	данные отсутствуют	данные отсутствуют
3898	763637.77	1313538.98	данные отсутствуют	данные отсутствуют
3899	763633.09	1313553.51	данные отсутствуют	данные отсутствуют
3900	763626.5	1313574.39	данные отсутствуют	данные отсутствуют

Государственный регистратор		ФГИС ЕГРН
полное наименование должности	подпись	инициалы, фамилия

М.П.

Выписка из Единого государственного реестра недвижимости об объекте недвижимости
Описание местоположения земельного участка

Земельный участок			
(вид объекта недвижимости)			
Лист №	Раздела 3.2	Всего листов раздела 3.2 : ____	Всего разделов: ____
Всего листов выписки: ____			
15.11.2021 № 99/2021/430785864			
Кадастровый номер:		02:17:000000:52(единое землепользование)	

Сведения о характерных точках границы земельного участка				
Система координат				
Зона №				
Номер точки	Координаты		Описание закрепления на местности	Средняя квадратическая погрешность определения координат характерных точек границ земельного участка, м
	X	Y		
1	2	3	4	5
3901	763626.5	1313574.42	данные отсутствуют	данные отсутствуют
3902	763626.45	1313580.6	данные отсутствуют	данные отсутствуют
3903	763549.45	1313536.52	данные отсутствуют	данные отсутствуют
3904	763546.13	1313538.32	данные отсутствуют	данные отсутствуют
3905	763551.38	1313530.01	данные отсутствуют	данные отсутствуют
3906	763556.68	1313511.45	данные отсутствуют	данные отсутствуют
3907	763552.26	1313500.84	данные отсутствуют	данные отсутствуют
3908	763564.2	1313487.13	данные отсутствуют	данные отсутствуют
3909	763546.96	1313450	данные отсутствуют	данные отсутствуют
3910	763526.18	1313415.96	данные отсутствуют	данные отсутствуют
3911	763504.52	1313396.95	данные отсутствуют	данные отсутствуют
3912	763475.35	1313382.37	данные отсутствуют	данные отсутствуют
3913	763473.13	1313371.76	данные отсутствуют	данные отсутствуют
3914	763527.07	1313393.42	данные отсутствуют	данные отсутствуют
3915	763561.37	1313397.11	данные отсутствуют	данные отсутствуют

Государственный регистратор		ФГИС ЕГРН
полное наименование должности	подпись	инициалы, фамилия

М.П.

Раздел 3.2

Выписка из Единого государственного реестра недвижимости об объекте недвижимости
Описание местоположения земельного участка

Земельный участок			
(вид объекта недвижимости)			
Лист №	Раздела 3.2	Всего листов раздела 3.2 : ____	Всего разделов: ____
Всего листов выписки: ____			
15.11.2021 № 99/2021/430785864			
Кадастровый номер:		02:17:000000:52(единое землепользование)	

Сведения о характерных точках границы земельного участка				
Система координат				
Зона №				
Номер точки	Координаты		Описание закрепления на местности	Средняя квадратическая погрешность определения координат характерных точек границ земельного участка, м
	X	Y		
1	2	3	4	5
3916	763576.38	1313397.56	данные отсутствуют	данные отсутствуют
3917	763628.18	1313406.2	данные отсутствуют	данные отсутствуют
3918	763632.08	1313399.82	данные отсутствуют	данные отсутствуют
3919	763647	1313400.94	данные отсутствуют	данные отсутствуют
3920	763647.68	1313407.03	данные отсутствуют	данные отсутствуют
3921	763654.93	1313410.02	данные отсутствуют	данные отсутствуют

Государственный регистратор		ФГИС ЕГРН
полное наименование должности	подпись	инициалы, фамилия

М.П.

Выписка из Единого государственного реестра недвижимости об объекте недвижимости
Сведения о частях земельного участка

Земельный участок			
<small>(вид объекта недвижимости)</small>			
Лист № __ Раздела 4	Всего листов раздела 4 : __	Всего разделов: __	Всего листов выписки: __
15.11.2021 № 99/2021/430785864			
Кадастровый номер:		02:17:000000:52(единое землепользование)	
План (чертеж, схема) части земельного участка		Учетный номер части: 02:17:000000:52/1	
Масштаб 1: данные отсутствуют	Условные обозначения:		
Государственный регистратор		ФГИС ЕГРН	
полное наименование должности	подпись	инициалы, фамилия	

М.П.

Выписка из Единого государственного реестра недвижимости об объекте недвижимости
Сведения о частях земельного участка

Земельный участок			
<small>(вид объекта недвижимости)</small>			
Лист № __ Раздела 4	Всего листов раздела 4 : __	Всего разделов: __	Всего листов выписки: __
15.11.2021 № 99/2021/430785864			
Кадастровый номер:		02:17:000000:52(единое землепользование)	
План (чертеж, схема) части земельного участка		Учетный номер части: 02:17:000000:52/2	
Масштаб 1: данные отсутствуют	Условные обозначения:		
Государственный регистратор		ФГИС ЕГРН	
полное наименование должности	подпись	инициалы, фамилия	

М.П.

Земельный участок			
(вид объекта недвижимости)			
Лист № ____ Раздела 4	Всего листов раздела 4 : ____	Всего разделов: ____	Всего листов выписки: ____
15.11.2021 № 99/2021/430785864			
Кадастровый номер:		02:17:000000:52(единое землепользование)	

План (чертеж, схема) части земельного участка	Учетный номер части: 02:17:000000:52/3
Масштаб 1: данные отсутствуют	Условные обозначения:

Государственный регистратор		ФГИС ЕГРН
полное наименование должности	подпись	инициалы, фамилия

М.П.

Земельный участок			
(вид объекта недвижимости)			
Лист № ____ Раздела 4	Всего листов раздела 4 : ____	Всего разделов: ____	Всего листов выписки: ____
15.11.2021 № 99/2021/430785864			
Кадастровый номер:		02:17:000000:52(единое землепользование)	

План (чертеж, схема) части земельного участка	Учетный номер части: 02:17:000000:52/4
Масштаб 1: данные отсутствуют	Условные обозначения:

Государственный регистратор		ФГИС ЕГРН
полное наименование должности	подпись	инициалы, фамилия

М.П.

Выписка из Единого государственного реестра недвижимости об объекте недвижимости
Сведения о частях земельного участка

Земельный участок			
<small>(вид объекта недвижимости)</small>			
Лист № ____ Раздела 4	Всего листов раздела 4 : ____	Всего разделов: ____	Всего листов выписки: ____
15.11.2021 № 99/2021/430785864			
Кадастровый номер:		02:17:000000:52(единое землепользование)	

План (чертеж, схема) части земельного участка	Учетный номер части: 02:17:000000:52/5
Масштаб 1: данные отсутствуют	Условные обозначения:

Государственный регистратор		ФГИС ЕГРН
полное наименование должности	подпись	инициалы, фамилия

М.П.

Выписка из Единого государственного реестра недвижимости об объекте недвижимости
Сведения о частях земельного участка

Земельный участок			
<small>(вид объекта недвижимости)</small>			
Лист № ____ Раздела 4	Всего листов раздела 4 : ____	Всего разделов: ____	Всего листов выписки: ____
15.11.2021 № 99/2021/430785864			
Кадастровый номер:		02:17:000000:52(единое землепользование)	

План (чертеж, схема) части земельного участка	Учетный номер части: 02:17:000000:52/6
Масштаб 1: данные отсутствуют	Условные обозначения:

Государственный регистратор		ФГИС ЕГРН
полное наименование должности	подпись	инициалы, фамилия

М.П.

Земельный участок			
(вид объекта недвижимости)			
Лист № ____ Раздела 4	Всего листов раздела 4 : ____	Всего разделов: ____	Всего листов выписки: ____
15.11.2021 № 99/2021/430785864			
Кадастровый номер:		02:17:000000:52(единое землепользование)	

План (чертеж, схема) части земельного участка	Учетный номер части: 02:17:000000:52/7
Масштаб 1: данные отсутствуют	Условные обозначения:

Государственный регистратор		ФГИС ЕГРН
полное наименование должности	подпись	инициалы, фамилия

М.П.

Земельный участок			
(вид объекта недвижимости)			
Лист № ____ Раздела 4	Всего листов раздела 4 : ____	Всего разделов: ____	Всего листов выписки: ____
15.11.2021 № 99/2021/430785864			
Кадастровый номер:		02:17:000000:52(единое землепользование)	

План (чертеж, схема) части земельного участка	Учетный номер части: 02:17:000000:52/8
Масштаб 1: данные отсутствуют	Условные обозначения:

Государственный регистратор		ФГИС ЕГРН
полное наименование должности	подпись	инициалы, фамилия

М.П.

Выписка из Единого государственного реестра недвижимости об объекте недвижимости
Сведения о частях земельного участка

Земельный участок			
<small>(вид объекта недвижимости)</small>			
Лист № ____ Раздела 4	Всего листов раздела 4 : ____	Всего разделов: ____	Всего листов выписки: ____
15.11.2021 № 99/2021/430785864			
Кадастровый номер:		02:17:000000:52(единое землепользование)	

План (чертеж, схема) части земельного участка	Учетный номер части: 02:17:000000:52/9
Масштаб 1: данные отсутствуют	Условные обозначения:

Государственный регистратор		ФГИС ЕГРН
полное наименование должности	подпись	инициалы, фамилия

М.П.

Выписка из Единого государственного реестра недвижимости об объекте недвижимости
Сведения о частях земельного участка

Земельный участок			
<small>(вид объекта недвижимости)</small>			
Лист № ____ Раздела 4	Всего листов раздела 4 : ____	Всего разделов: ____	Всего листов выписки: ____
15.11.2021 № 99/2021/430785864			
Кадастровый номер:		02:17:000000:52(единое землепользование)	

План (чертеж, схема) части земельного участка	Учетный номер части: 02:17:000000:52/10
Масштаб 1: данные отсутствуют	Условные обозначения:

Государственный регистратор		ФГИС ЕГРН
полное наименование должности	подпись	инициалы, фамилия

М.П.

Земельный участок			
(вид объекта недвижимости)			
Лист № ___ Раздела 4	Всего листов раздела 4 : ___	Всего разделов: ___	Всего листов выписки: ___
15.11.2021 № 99/2021/430785864			
Кадастровый номер:		02:17:000000:52(единое землепользование)	

План (чертеж, схема) части земельного участка	Учетный номер части: 02:17:000000:52/11
Масштаб 1: данные отсутствуют	Условные обозначения:

Государственный регистратор		ФГИС ЕГРН
полное наименование должности	подпись	инициалы, фамилия

М.П.

Земельный участок			
(вид объекта недвижимости)			
Лист № ___ Раздела 4	Всего листов раздела 4 : ___	Всего разделов: ___	Всего листов выписки: ___
15.11.2021 № 99/2021/430785864			
Кадастровый номер:		02:17:000000:52(единое землепользование)	

План (чертеж, схема) части земельного участка	Учетный номер части: 02:17:000000:52/12
Масштаб 1: данные отсутствуют	Условные обозначения:

Государственный регистратор		ФГИС ЕГРН
полное наименование должности	подпись	инициалы, фамилия

М.П.

Выписка из Единого государственного реестра недвижимости об объекте недвижимости
Сведения о частях земельного участка

Земельный участок			
<small>(вид объекта недвижимости)</small>			
Лист № ____ Раздела 4	Всего листов раздела 4 : ____	Всего разделов: ____	Всего листов выписки: ____
15.11.2021 № 99/2021/430785864			
Кадастровый номер:		02:17:000000:52(единое землепользование)	

План (чертеж, схема) части земельного участка	Учетный номер части: 02:17:000000:52/13
Масштаб 1: данные отсутствуют	Условные обозначения:

Государственный регистратор		ФГИС ЕГРН
полное наименование должности	подпись	инициалы, фамилия

М.П.

Выписка из Единого государственного реестра недвижимости об объекте недвижимости
Сведения о частях земельного участка

Земельный участок			
<small>(вид объекта недвижимости)</small>			
Лист № ____ Раздела 4	Всего листов раздела 4 : ____	Всего разделов: ____	Всего листов выписки: ____
15.11.2021 № 99/2021/430785864			
Кадастровый номер:		02:17:000000:52(единое землепользование)	

План (чертеж, схема) части земельного участка	Учетный номер части: 02:17:000000:52/14
Масштаб 1: данные отсутствуют	Условные обозначения:

Государственный регистратор		ФГИС ЕГРН
полное наименование должности	подпись	инициалы, фамилия

М.П.

Земельный участок			
(вид объекта недвижимости)			
Лист № ___ Раздела 4.1	Всего листов раздела 4.1 : ___	Всего разделов: ___	Всего листов выписки: ___
15.11.2021 № 99/2021/430785864			
Кадастровый номер:		02:17:000000:52(единое землепользование)	

Учетный номер части	Площадь (м ²)	Содержание ограничения в использовании или ограничения права на объект недвижимости или обременения объекта недвижимости
1	2	3
1	31045	Ограничения прав на земельный участок, предусмотренные статьями 56, 56.1 Земельного кодекса Российской Федерации, Постановление Правительства Российской Федерации "О порядке установления охранных зон объектов электросетевого хозяйства и особых условий использования земельных участков, расположенных в границах таких зон" № 160 от 24.02.2009, срок действия: 09.02.2015
2	32267	Ограничения прав на земельный участок, предусмотренные статьями 56, 56.1 Земельного кодекса Российской Федерации, Постановление Правительства Российской Федерации "О порядке установления охранных зон объектов электросетевого хозяйства и особых условий использования земельных участков, расположенных в границах таких зон" № 160 от 24.02.2009, срок действия: 11.02.2015
3	20	Ограничения прав на земельный участок, предусмотренные статьями 56, 56.1 Земельного кодекса Российской Федерации, Постановление "О порядке установления охранных зон объектов электросетевого хозяйства и особых условий использования земельных участков, расположенных в границах таких зон" № 160 от 24.02.2009, срок действия: 14.03.2016
4	869	Ограничения прав на земельный участок, предусмотренные статьями 56, 56.1 Земельного кодекса Российской Федерации, Постановление Правительства Российской Федерации "Об утверждении Правил охраны линий и сооружений связи Российской Федерации" № 578 от 09.06.1995, срок действия: 28.11.2017
5	75960	Ограничения прав на земельный участок, предусмотренные статьями 56, 56.1 Земельного кодекса Российской Федерации, Приказ государственного комитета РБ по транспорту и дорожному хозяйству "Об установлении границы придорожной полосы автомобильных дорог РБ регионального и межмуниципального значения" № 41 от 12.03.2014, срок действия: 14.05.2018
6	427606	Ограничения прав на земельный участок, предусмотренные статьями 56, 56.1 Земельного кодекса Российской Федерации, Водный кодекс Российской Федерации № 74 от 03.06.2006, срок действия: 09.08.2021
7	287793	Ограничения прав на земельный участок, предусмотренные статьями 56, 56.1 Земельного кодекса Российской Федерации, Водный кодекс Российской Федерации № 74 от 03.06.2006, срок действия: 10.08.2021
8	6814	Ограничения прав на земельный участок, предусмотренные статьями 56, 56.1 Земельного кодекса Российской Федерации, Водный кодекс Российской Федерации № 74-ФЗ от 03.06.2006, срок действия: 10.08.2021
9	15986	Ограничения прав на земельный участок, предусмотренные статьями 56, 56.1 Земельного кодекса Российской Федерации, Водный кодекс Российской Федерации № 74-ФЗ от 03.06.2006, срок действия: 11.08.2021
10	8438	Ограничения прав на земельный участок, предусмотренные статьями 56, 56.1 Земельного кодекса Российской Федерации, Водный кодекс Российской Федерации № 74-ФЗ от 03.06.2006, срок действия: 12.08.2021
11	6709	Ограничения прав на земельный участок, предусмотренные статьями 56, 56.1 Земельного кодекса Российской Федерации, Приказ «Об утверждении отчетных материалов по определению границ водоохранных зон, прибрежных защитных полос и береговых линий по бассейну р. Быстрый Танып Республики Башкортостан» № 809п от 16.11.2020, срок действия: 23.08.2021
12	2216	Ограничения прав на земельный участок, предусмотренные статьями 56, 56.1 Земельного кодекса Российской Федерации, Приказ «Об утверждении отчетных материалов по определению границ водоохранных зон, прибрежных защитных полос и береговых линий по бассейну р. Быстрый Танып Республики Башкортостан» № 809п от 16.11.2020, срок действия: 24.08.2021
13	225883	Ограничения прав на земельный участок, предусмотренные статьями 56, 56.1 Земельного кодекса Российской Федерации, Приказ «Об утверждении отчетных материалов по определению границ водоохранных зон, прибрежных защитных полос и береговых линий по бассейну р. Быстрый Танып Республики Башкортостан» № 809п от 16.11.2020, срок действия: 30.09.2021
14	820889	Ограничения прав на земельный участок, предусмотренные статьями 56, 56.1 Земельного кодекса Российской Федерации, Приказ «Об утверждении отчетных материалов по определению границ водоохранных зон, прибрежных защитных полос и береговых линий по бассейну р. Быстрый Танып Республики Башкортостан» № 809п от 16.11.2020, срок действия: 04.10.2021

Государственный регистратор		ФГИС ЕГРН
полное наименование должности	подпись	инициалы, фамилия

М.П.

Выписка из Единого государственного реестра недвижимости об объекте недвижимости
Сведения о частях земельного участка

Земельный участок				
(вид объекта недвижимости)				
Лист № ____ Раздела 4.2		Всего листов раздела 4.2 : ____		Всего разделов: ____
15.11.2021 № 99/2021/430785864				
Кадастровый номер:			02:17:000000:52(единое землепользование)	
Сведения о характерных точках границы части (частей) земельного участка				
Учетный номер части: 1				
Система координат: МСК-05				
Зона №				
Номер точки	Координаты, м		Описание закрепления на местности	Средняя квадратическая погрешность определения координат характерных точек границы части земельного участка, м
	X	Y		
1	2	3	4	5
1014	768806.2	1313800.87	данные отсутствуют	данные отсутствуют
1015	768806.21	1313800.88	данные отсутствуют	данные отсутствуют
1016	768807.58	1313807.74	данные отсутствуют	данные отсутствуют
1017	768808.96	1313815.28	данные отсутствуют	данные отсутствуют
1018	768808.96	1313815.3	данные отсутствуют	данные отсутствуют
1053	768877.63	1313787.46	данные отсутствуют	данные отсутствуют
1053	768877.63	1313787.46	данные отсутствуют	данные отсутствуют
1205	768453.74	1313795.81	данные отсутствуют	данные отсутствуют
1206	768442.3	1313809.64	данные отсутствуют	данные отсутствуют
1279	768200.5	1313569.56	данные отсутствуют	данные отсутствуют
1347	766324.76	1314058.54	данные отсутствуют	данные отсутствуют
1347	766324.76	1314058.54	данные отсутствуют	данные отсутствуют
1379	766151.87	1314078.73	данные отсутствуют	данные отсутствуют
1688	766920.66	1313994.15	данные отсутствуют	данные отсутствуют
1689	766920.38	1313994.08	данные отсутствуют	данные отсутствуют
1689	766920.38	1313994.08	данные отсутствуют	данные отсутствуют

Государственный регистратор				ФГИС ЕГРН
полное наименование должности		подпись		инициалы, фамилия

М.П.

Раздел 4.2

Выписка из Единого государственного реестра недвижимости об объекте недвижимости
Сведения о частях земельного участка

Земельный участок				
(вид объекта недвижимости)				
Лист № ____ Раздела 4.2		Всего листов раздела 4.2 : ____		Всего разделов: ____
15.11.2021 № 99/2021/430785864				
Кадастровый номер:			02:17:000000:52(единое землепользование)	
Номер точки	Координаты, м		Описание закрепления на местности	Средняя квадратическая погрешность определения координат характерных точек границы части земельного участка, м
	X	Y		
1	2	3	4	5
1690	766915.88	1313993.34	данные отсутствуют	данные отсутствуют
1691	766905.57	1313994.44	данные отсутствуют	данные отсутствуют
1692	766900.64	1313994.89	данные отсутствуют	данные отсутствуют
1693	766897.82	1313995.78	данные отсутствуют	данные отсутствуют
1707	766727.55	1314010.74	данные отсутствуют	данные отсутствуют
1708	766719.94	1314013.2	данные отсутствуют	данные отсутствуют
1709	766719.91	1314013.2	данные отсутствуют	данные отсутствуют
1710	766719.87	1314013.19	данные отсутствуют	данные отсутствуют
1711	766703.47	1314005.55	данные отсутствуют	данные отсутствуют
3034	765711.07	1315312.18	данные отсутствуют	данные отсутствуют
3074	765869.9	1315614.71	данные отсутствуют	данные отсутствуют
3075	765897.13	1315688.84	данные отсутствуют	данные отсутствуют
3076	765937.97	1315734.22	данные отсутствуют	данные отсутствуют
3084	765739.81	1315437.73	данные отсутствуют	данные отсутствуют
3089	769737.05	1317112.22	данные отсутствуют	данные отсутствуют
3104	769649.96	1317093.52	данные отсутствуют	данные отсутствуют
3105	769646.46	1317072.6	данные отсутствуют	данные отсутствуют

Государственный регистратор				ФГИС ЕГРН
полное наименование должности		подпись		инициалы, фамилия

М.П.

Земельный участок				
(вид объекта недвижимости)				
Лист № ____ Раздела 4.2		Всего листов раздела 4.2 : ____		Всего разделов: ____
15.11.2021 № 99/2021/430785864				
Кадастровый номер:			02:17:000000:52(единое землепользование)	
Номер точки	Координаты, м		Описание закрепления на местности	Средняя квадратическая погрешность определения координат характерных точек границы части земельного участка, м
	X	Y		
1	2	3	4	5
3119	768016.74	1316901.98	данные отсутствуют	данные отсутствуют
3124	768113.86	1316961.3	данные отсутствуют	данные отсутствуют
3137	767917.89	1316828.93	данные отсутствуют	данные отсутствуют
3139	767886.95	1316829.79	данные отсутствуют	данные отсутствуют
3139	767886.95	1316829.79	данные отсутствуют	данные отсутствуют
3141	767821.62	1316787.66	данные отсутствуют	данные отсутствуют
3141	767821.62	1316787.66	данные отсутствуют	данные отсутствуют
3144	767626.51	1316672.5	данные отсутствуют	данные отсутствуют
3144	767626.51	1316672.5	данные отсутствуют	данные отсутствуют
3146	767543.99	1316618.35	данные отсутствуют	данные отсутствуют
3148	767419.36	1316609.74	данные отсутствуют	данные отсутствуют
3150	767356.62	1316613.18	данные отсутствуют	данные отсутствуют
3151	767304.19	1316601.15	данные отсутствуют	данные отсутствуют
3152	767243.16	1316607.17	данные отсутствуют	данные отсутствуют
3152	767243.16	1316607.17	данные отсутствуют	данные отсутствуют
3169	766681.03	1316253.9	данные отсутствуют	данные отсутствуют
3169	766681.03	1316253.9	данные отсутствуют	данные отсутствуют
Государственный регистратор			ФГИС ЕГРН	
полное наименование должности			подпись	
			инициалы, фамилия	

М.П.

Раздел 4.2

Выписка из Единого государственного реестра недвижимости об объекте недвижимости
Сведения о частях земельного участка

Земельный участок				
(вид объекта недвижимости)				
Лист № ____ Раздела 4.2		Всего листов раздела 4.2 : ____		Всего разделов: ____
15.11.2021 № 99/2021/430785864				
Кадастровый номер:			02:17:000000:52(единое землепользование)	
Номер точки	Координаты, м		Описание закрепления на местности	Средняя квадратическая погрешность определения координат характерных точек границы части земельного участка, м
	X	Y		
1	2	3	4	5
3173	766534.91	1316154.19	данные отсутствуют	данные отсутствуют
3174	766471.3	1316103.49	данные отсутствуют	данные отсутствуют
3174	766471.3	1316103.49	данные отсутствуют	данные отсутствуют
3396	766925.43	1313995.23	данные отсутствуют	данные отсутствуют
3397	766920.52	1313993.92	данные отсутствуют	данные отсутствуют
3398	766917.45	1313993.42	данные отсутствуют	данные отсутствуют
3399	766892.3	1313987.7	данные отсутствуют	данные отсутствуют
3922	763837.65	1313059.84	данные отсутствуют	данные отсутствуют
3922	763837.65	1313059.84	данные отсутствуют	данные отсутствуют
3923	763861.2	1313080.19	данные отсутствуют	данные отсутствуют
3924	763846.91	1313096.26	данные отсутствуют	данные отсутствуют
3925	763823.8	1313076.29	данные отсутствуют	данные отсутствуют
3926	763806.33	1313061.96	данные отсутствуют	данные отсутствуют
3927	763819.96	1313045.33	данные отсутствуют	данные отсутствуют
3928	769645.36	1317071.07	данные отсутствуют	данные отсутствуют
3928	769645.36	1317071.07	данные отсутствуют	данные отсутствуют
3929	769737.58	1317110.61	данные отсутствуют	данные отсутствуют
Государственный регистратор			ФГИС ЕГРН	
полное наименование должности			подпись	
			инициалы, фамилия	

М.П.

Земельный участок				
(вид объекта недвижимости)				
Лист № ____ Раздела 4.2		Всего листов раздела 4.2 : ____		Всего разделов: ____
15.11.2021 № 99/2021/430785864				
Кадастровый номер:			02:17:000000:52(единое землепользование)	
Номер точки	Координаты, м		Описание закрепления на местности	Средняя квадратическая погрешность определения координат характерных точек границы части земельного участка, м
	X	Y		
1	2	3	4	5
3930	769725.55	1317128.84	данные отсутствуют	данные отсутствуют
3931	769652.08	1317097.34	данные отсутствуют	данные отсутствуют
3932	768887.11	1313807.09	данные отсутствуют	данные отсутствуют
3933	768883.96	1313805.3	данные отсутствуют	данные отсутствуют
3934	768808.96	1313819.52	данные отсутствуют	данные отсутствуют
3935	768805.28	1313798.33	данные отсутствуют	данные отсутствуют
3936	768869.06	1313786.24	данные отсутствуют	данные отсутствуют
3937	768182.76	1313541.29	данные отсутствуют	данные отсутствуют
3937	768182.76	1313541.29	данные отсутствуют	данные отсутствуют
3938	768445.44	1313784.75	данные отсутствуют	данные отсутствуют
3939	768442.3	1313811.14	данные отсутствуют	данные отсутствуют
3940	768206.59	1313592.69	данные отсутствуют	данные отсутствуют
3941	768133.5	1316947.34	данные отсутствуют	данные отсутствуют
3941	768133.5	1316947.34	данные отсутствуют	данные отсутствуют
3942	768230.51	1316951.58	данные отсутствуют	данные отсутствуют
3943	768226.81	1316972.94	данные отсутствуют	данные отсутствуют
3944	768139.32	1316969.12	данные отсутствуют	данные отсутствуют
Государственный регистратор			ФГИС ЕГРН	
полное наименование должности			подпись	
			инициалы, фамилия	

М.П.

Раздел 4.2

Выписка из Единого государственного реестра недвижимости об объекте недвижимости
Сведения о частях земельного участка

Земельный участок				
(вид объекта недвижимости)				
Лист № ____ Раздела 4.2		Всего листов раздела 4.2 : ____		Всего разделов: ____
15.11.2021 № 99/2021/430785864				
Кадастровый номер:			02:17:000000:52(единое землепользование)	
Номер точки	Координаты, м		Описание закрепления на местности	Средняя квадратическая погрешность определения координат характерных точек границы части земельного участка, м
	X	Y		
1	2	3	4	5
3945	768102.78	1316934.15	данные отсутствуют	данные отсутствуют
3946	768017.94	1316887.36	данные отсутствуют	данные отсутствуют
3946	768017.94	1316887.36	данные отсутствуют	данные отсутствуют
3947	768012.71	1316909.32	данные отсутствуют	данные отсутствуют
3948	767916.55	1316851.23	данные отсутствуют	данные отсутствуют
3949	767918.52	1316827.3	данные отсутствуют	данные отсутствуют
3950	767890.99	1316835.79	данные отсутствуют	данные отсутствуют
3951	767865.26	1316820.25	данные отсутствуют	данные отсутствуют
3952	767835.93	1316802.53	данные отсутствуют	данные отсутствуют
3953	767797.06	1316779.05	данные отсутствуют	данные отсутствуют
3954	767630.85	1316678.64	данные отсутствуют	данные отсутствуют
3955	767609.94	1316666.01	данные отсутствуют	данные отсутствуют
3956	767494.14	1316596	данные отсутствуют	данные отсутствуют
3956	767494.14	1316596	данные отсутствуют	данные отсутствуют
3957	767552.29	1316631.18	данные отсутствуют	данные отсутствуют
3958	767524.1	1316614.15	данные отсутствуют	данные отсутствуют
3959	767416.18	1316613.98	данные отсутствуют	данные отсутствуют
Государственный регистратор			ФГИС ЕГРН	
полное наименование должности			подпись	
			инициалы, фамилия	

М.П.

Земельный участок				
(вид объекта недвижимости)				
Лист № ____ Раздела 4.2		Всего листов раздела 4.2 : ____		Всего разделов: ____
15.11.2021 № 99/2021/430785864				
Кадастровый номер:			02:17:000000:52(единое землепользование)	
Номер точки	Координаты, м		Описание закрепления на местности	Средняя квадратическая погрешность определения координат характерных точек границы части земельного участка, м
	X	Y		
1	2	3	4	5
3960	766692.81	1316263.08	данные отсутствуют	данные отсутствуют
3961	766676.4	1316252.61	данные отсутствуют	данные отсутствуют
3962	766954.05	1313993.93	данные отсутствуют	данные отсутствуют
3962	766954.05	1313993.93	данные отсутствуют	данные отсутствуют
3963	766930.92	1313996.48	данные отсутствуют	данные отсутствуют
3964	766892.24	1313979.11	данные отсутствуют	данные отсутствуют
3965	766958.35	1313971.83	данные отсутствуют	данные отсутствуют
3966	766929.82	1313996.6	данные отсутствуют	данные отсутствуют
3967	766893.04	1314000.65	данные отсутствуют	данные отсутствуют
3968	767358.58	1316613.89	данные отсутствуют	данные отсутствуют
3969	767234.68	1316613.7	данные отсутствуют	данные отсутствуют
3970	767170.87	1316573.06	данные отсутствуют	данные отсутствуют
3971	766695.12	1314000.81	данные отсутствуют	данные отсутствуют
3971	766695.12	1314000.81	данные отсутствуют	данные отсутствуют
3972	766744.75	1314016.98	данные отсутствуют	данные отсутствуют
3973	766715.7	1314020.17	данные отсутствуют	данные отсутствуют
3974	766675.92	1314002.93	данные отсутствуют	данные отсутствуют
Государственный регистратор			ФГИС ЕГРН	
полное наименование должности			подпись	
			инициалы, фамилия	

М.П.

Раздел 4.2

Выписка из Единого государственного реестра недвижимости об объекте недвижимости
Сведения о частях земельного участка

Земельный участок				
(вид объекта недвижимости)				
Лист № ____ Раздела 4.2		Всего листов раздела 4.2 : ____		Всего разделов: ____
15.11.2021 № 99/2021/430785864				
Кадастровый номер:			02:17:000000:52(единое землепользование)	
Номер точки	Координаты, м		Описание закрепления на местности	Средняя квадратическая погрешность определения координат характерных точек границы части земельного участка, м
	X	Y		
1	2	3	4	5
3975	766535.34	1316162.55	данные отсутствуют	данные отсутствуют
3976	766466.85	1316118.82	данные отсутствуют	данные отсутствуют
3977	766352.05	1316052.8	данные отсутствуют	данные отсутствуют
3978	766333.81	1314062.22	данные отсутствуют	данные отсутствуют
3979	766309.7	1314064.88	данные отсутствуют	данные отсутствуют
3980	766309.42	1314057	данные отсутствуют	данные отсутствуют
3981	766157.48	1314081.64	данные отсутствуют	данные отсутствуют
3981	766157.48	1314081.64	данные отсутствуют	данные отсутствуют
3982	766150.01	1314082.46	данные отсутствуют	данные отсутствуют
3983	766148.87	1314084.03	данные отсутствуют	данные отсутствуют
3984	765799.86	1315496.66	данные отсутствуют	данные отсутствуют
3984	765799.86	1315496.66	данные отсутствуют	данные отсутствуют
3985	765947.82	1315737.5	данные отсутствуют	данные отсутствуют
3986	765830.66	1315587.95	данные отсутствуют	данные отсутствуют
3987	765772.16	1315492.7	данные отсутствуют	данные отсутствуют
3988	765697.69	1315275	данные отсутствуют	данные отсутствуют
3988	765697.69	1315275	данные отсутствуют	данные отсутствуют
Государственный регистратор			ФГИС ЕГРН	
полное наименование должности			подпись	
			инициалы, фамилия	

М.П.

Земельный участок				
(вид объекта недвижимости)				
Лист № ____ Раздела 4.2		Всего листов раздела 4.2 : ____		Всего разделов: ____
15.11.2021 № 99/2021/430785864				
Кадастровый номер:			02:17:000000:52(единое землепользование)	
Номер точки	Координаты, м		Описание закрепления на местности	Средняя квадратическая погрешность определения координат характерных точек границы части земельного участка, м
	X	Y		
1	2	3	4	5
3989	765715.57	1315309.68	данные отсутствуют	данные отсутствуют
3990	765710.99	1315352	данные отсутствуют	данные отсутствуют
3991	765748.81	1315413.56	данные отсутствуют	данные отсутствуют
3992	765741.59	1315442.92	данные отсутствуют	данные отсутствуют
3993	765688.82	1315356.99	данные отсутствуют	данные отсутствуют

Государственный регистратор		ФГИС ЕГРН
полное наименование должности	подпись	инициалы, фамилия

М.П.

Земельный участок				
(вид объекта недвижимости)				
Лист № ____ Раздела 4.2		Всего листов раздела 4.2 : ____		Всего разделов: ____
15.11.2021 № 99/2021/430785864				
Кадастровый номер:			02:17:000000:52(единое землепользование)	
Сведения о характерных точках границы части (частей) земельного участка				
Учетный номер части: 2				
Система координат: МСК-05				
Зона №				
Номер точки	Координаты, м		Описание закрепления на местности	Средняя квадратическая погрешность определения координат характерных точек границы части земельного участка, м
	X	Y		
1	2	3	4	5
2030	763284.67	1312392.43	данные отсутствуют	данные отсутствуют
2267	763773.2	1313301.33	данные отсутствуют	данные отсутствуют
2269	763734.69	1313391.08	данные отсутствуют	данные отсутствуют
2328	763544.84	1313072.44	данные отсутствуют	данные отсутствуют
2329	763544.83	1313072.42	данные отсутствуют	данные отсутствуют
2330	763536.09	1313065.56	данные отсутствуют	данные отсутствуют
2331	763536.07	1313065.55	данные отсутствуют	данные отсутствуют
2332	763528.38	1313061.81	данные отсутствуют	данные отсутствуют
2333	763528.34	1313061.8	данные отсутствуют	данные отсутствуют
2334	763528.32	1313061.8	данные отсутствуют	данные отсутствуют
2335	763521.26	1313063.05	данные отсутствуют	данные отсутствуют
2336	763516.74	1313062.84	данные отсутствуют	данные отсутствуют
2337	763509.23	1313062.22	данные отсутствуют	данные отсутствуют
2338	763502.52	1313059.17	данные отсутствуют	данные отсутствуют
2339	763496.17	1313055.17	данные отсутствуют	данные отсутствуют
2482	763599.94	1312835.52	данные отсутствуют	данные отсутствуют

Государственный регистратор		ФГИС ЕГРН
полное наименование должности	подпись	инициалы, фамилия

М.П.

Земельный участок				
(вид объекта недвижимости)				
Лист № ____ Раздела 4.2		Всего листов раздела 4.2 : ____		Всего разделов: ____
15.11.2021 № 99/2021/430785864				
Кадастровый номер:			02:17:000000:52(единое землепользование)	
Номер точки	Координаты, м		Описание закрепления на местности	Средняя квадратическая погрешность определения координат характерных точек границы части земельного участка, м
	X	Y		
1	2	3	4	5
2484	763645.38	1312895.17	данные отсутствуют	данные отсутствуют
2705	762994.96	1309975.34	данные отсутствуют	данные отсутствуют
2889	762591.41	1309727.87	данные отсутствуют	данные отсутствуют
2893	762586.91	1309727.58	данные отсутствуют	данные отсутствуют
2893	762586.91	1309727.58	данные отсутствуют	данные отсутствуют
3994	763759.32	1313293.4	данные отсутствуют	данные отсутствуют
3994	763759.32	1313293.4	данные отсутствуют	данные отсутствуют
3995	763777.81	1313309.01	данные отсутствуют	данные отсутствуют
3996	763764.96	1313357.65	данные отсутствуют	данные отсутствуют
3997	763733.6	1313390.87	данные отсутствуют	данные отсутствуют
3998	763733.63	1313390.75	данные отсутствуют	данные отсутствуют
3999	763725.31	1312968.83	данные отсутствуют	данные отсутствуют
3999	763725.31	1312968.83	данные отсутствуют	данные отсутствуют
4000	763837.79	1313059.81	данные отсутствуют	данные отсутствуют
4001	763843.34	1313066.13	данные отсутствуют	данные отсутствуют
4002	763838.06	1313080.97	данные отсутствуют	данные отсутствуют
4003	763830.81	1313108.4	данные отсутствуют	данные отсутствуют
Государственный регистратор			ФГИС ЕГРН	
полное наименование должности			подпись	
			инициалы, фамилия	

М.П.

Раздел 4.2

Выписка из Единого государственного реестра недвижимости об объекте недвижимости
Сведения о частях земельного участка

Земельный участок				
(вид объекта недвижимости)				
Лист № ____ Раздела 4.2		Всего листов раздела 4.2 : ____		Всего разделов: ____
15.11.2021 № 99/2021/430785864				
Кадастровый номер:			02:17:000000:52(единое землепользование)	
Номер точки	Координаты, м		Описание закрепления на местности	Средняя квадратическая погрешность определения координат характерных точек границы части земельного участка, м
	X	Y		
1	2	3	4	5
4004	763804.16	1313123.29	данные отсутствуют	данные отсутствуют
4005	763811.06	1313096.62	данные отсутствуют	данные отсутствуют
4006	763813.77	1313086.62	данные отсутствуют	данные отсутствуют
4007	763814.74	1313083.74	данные отсутствуют	данные отсутствуют
4008	763799.06	1313082.93	данные отсутствуют	данные отсутствуют
4009	763691.72	1313081.49	данные отсутствуют	данные отсутствуют
4010	763556.69	1313077.98	данные отсутствуют	данные отсутствуют
4011	763548.74	1313077.77	данные отсутствуют	данные отсутствуют
4012	763495.95	1313054.9	данные отсутствуют	данные отсутствуют
4013	763557.25	1313056.49	данные отсутствуют	данные отсутствуют
4014	763692.14	1313059.99	данные отсутствуют	данные отсутствуют
4015	763799.76	1313061.44	данные отсутствуют	данные отсутствуют
4016	763806.01	1313061.76	данные отсутствуют	данные отсутствуют
4017	763709.7	1312983.86	данные отсутствуют	данные отсутствуют
4018	763639.3	1312889.76	данные отсутствуют	данные отсутствуют
4019	763656.79	1312877.24	данные отсутствуют	данные отсутствуют
4020	763613.3	1312819.11	данные отсутствуют	данные отсутствуют
Государственный регистратор			ФГИС ЕГРН	
полное наименование должности			подпись	
			инициалы, фамилия	

М.П.

Земельный участок				
(вид объекта недвижимости)				
Лист № ____ Раздела 4.2		Всего листов раздела 4.2 : ____		Всего разделов: ____
15.11.2021 № 99/2021/430785864				
Кадастровый номер:			02:17:000000:52(единое землепользование)	
Номер точки	Координаты, м		Описание закрепления на местности	Средняя квадратическая погрешность определения координат характерных точек границы части земельного участка, м
	X	Y		
1	2	3	4	5
4020	763613.3	1312819.11	данные отсутствуют	данные отсутствуют
4021	763603.07	1312841.34	данные отсутствуют	данные отсутствуют
4022	763548.57	1312768.49	данные отсутствуют	данные отсутствуют
4023	763566.62	1312756.72	данные отсутствуют	данные отсутствуют
4024	763537.53	1312717.84	данные отсутствуют	данные отсутствуют
4024	763537.53	1312717.84	данные отсутствуют	данные отсутствуют
4025	763520.26	1312730.64	данные отсутствуют	данные отсутствуют
4026	763498.35	1312701.37	данные отсутствуют	данные отсутствуют
4027	763513.71	1312686.01	данные отсутствуют	данные отсутствуют
4028	763480.91	1312642.15	данные отсутствуют	данные отсутствуют
4028	763480.91	1312642.15	данные отсутствуют	данные отсутствуют
4029	763474.82	1312669.9	данные отсутствуют	данные отсутствуют
4030	763320.77	1312463.99	данные отсутствуют	данные отсутствуют
4031	763333.59	1312445.24	данные отсутствуют	данные отсутствуют
4032	763259.72	1310931.87	данные отсутствуют	данные отсутствуют
4032	763259.72	1310931.87	данные отсутствуют	данные отсутствуют
4033	763278.25	1310949.6	данные отсутствуют	данные отсутствуют
Государственный регистратор			ФГИС ЕГРН	
полное наименование должности			подпись	
			инициалы, фамилия	

М.П.

Раздел 4.2

Выписка из Единого государственного реестра недвижимости об объекте недвижимости
Сведения о частях земельного участка

Земельный участок				
(вид объекта недвижимости)				
Лист № ____ Раздела 4.2		Всего листов раздела 4.2 : ____		Всего разделов: ____
15.11.2021 № 99/2021/430785864				
Кадастровый номер:			02:17:000000:52(единое землепользование)	
Номер точки	Координаты, м		Описание закрепления на местности	Средняя квадратическая погрешность определения координат характерных точек границы части земельного участка, м
	X	Y		
1	2	3	4	5
4034	763262.21	1311031.06	данные отсутствуют	данные отсутствуют
4035	763250.58	1311014.9	данные отсутствуют	данные отсутствуют
4036	763244.11	1311011.74	данные отсутствуют	данные отсутствуют
4037	763258.56	1310938.33	данные отсутствуют	данные отсутствуют
4038	763115.88	1312154.25	данные отсутствуют	данные отсутствуют
4038	763115.88	1312154.25	данные отсутствуют	данные отсутствуют
4039	763289.42	1312386.2	данные отсутствуют	данные отсутствуют
4040	763275.78	1312403.86	данные отсутствуют	данные отсутствуют
4041	763098.2	1312166.49	данные отсутствуют	данные отсутствуют
4042	762957.53	1309933.96	данные отсутствуют	данные отсутствуют
4042	762957.53	1309933.96	данные отсутствуют	данные отсутствуют
4043	763019.18	1309971.88	данные отсутствуют	данные отсутствуют
4044	762989.76	1309979.03	данные отсутствуют	данные отсутствуют
4045	762914.92	1309933	данные отсутствуют	данные отсутствуют
4046	762590.68	1309735.88	данные отсутствуют	данные отсутствуют
4047	762571.03	1309724.11	данные отсутствуют	данные отсутствуют
Государственный регистратор			ФГИС ЕГРН	
полное наименование должности			подпись	
			инициалы, фамилия	

М.П.

Земельный участок				
(вид объекта недвижимости)				
Лист № <u> </u> Раздела 4.2		Всего листов раздела 4.2 : <u> </u>		Всего разделов: <u> </u>
15.11.2021 № 99/2021/430785864				
Кадастровый номер:			02:17:000000:52(единое землепользование)	
Сведения о характерных точках границы части (частей) земельного участка				
Учетный номер части: 3				
Система координат: МСК-05				
Зона №				
Номер точки	Координаты, м		Описание закрепления на местности	Средняя квадратическая погрешность определения координат характерных точек границы части земельного участка, м
	X	Y		
1	2	3	4	5
4048	765477.66	1315033.24	данные отсутствуют	данные отсутствуют
4048	765477.66	1315033.24	данные отсутствуют	данные отсутствуют
4049	765479.23	1315034.48	данные отсутствуют	данные отсутствуют
4050	765476.14	1315038.4	данные отсутствуют	данные отсутствуют
4051	765474.57	1315037.17	данные отсутствуют	данные отсутствуют
4052	765471.76	1315034.95	данные отсутствуют	данные отсутствуют
4053	765477.27	1315032.93	данные отсутствуют	данные отсутствуют

Государственный регистратор		ФГИС ЕГРН	
полное наименование должности	подпись	инициалы, фамилия	

М.П.

Земельный участок				
(вид объекта недвижимости)				
Лист № <u> </u> Раздела 4.2		Всего листов раздела 4.2 : <u> </u>		Всего разделов: <u> </u>
15.11.2021 № 99/2021/430785864				
Кадастровый номер:			02:17:000000:52(единое землепользование)	
Сведения о характерных точках границы части (частей) земельного участка				
Учетный номер части: 4				
Система координат: МСК-05				
Зона №				
Номер точки	Координаты, м		Описание закрепления на местности	Средняя квадратическая погрешность определения координат характерных точек границы части земельного участка, м
	X	Y		
1	2	3	4	5
1447	766768.86	1315603.79	данные отсутствуют	данные отсутствуют
4054	769101.69	1316631.36	данные отсутствуют	данные отсутствуют
4054	769101.69	1316631.36	данные отсутствуют	данные отсутствуют
4055	769091.78	1316635.76	данные отсутствуют	данные отсутствуют
4056	769082.92	1316650.22	данные отсутствуют	данные отсутствуют
4057	769079.42	1316648.27	данные отсутствуют	данные отсутствуют
4058	769089.02	1316632.6	данные отсутствуют	данные отсутствуют
4059	769096.9	1316629.11	данные отсутствуют	данные отсутствуют
4060	766768.95	1315603.72	данные отсутствуют	данные отсутствуют
4060	766768.95	1315603.72	данные отсутствуют	данные отсутствуют
4061	766768.77	1315603.57	данные отсутствуют	данные отсутствуют
4062	763720.86	1313314.93	данные отсутствуют	данные отсутствуют
4062	763720.86	1313314.93	данные отсутствуют	данные отсутствуют
4063	763759.88	1313326.58	данные отсутствуют	данные отсутствуют
4064	763787.72	1313332.51	данные отсутствуют	данные отсутствуют
4065	763784.62	1313335.94	данные отсутствуют	данные отсутствуют

Государственный регистратор		ФГИС ЕГРН	
полное наименование должности	подпись	инициалы, фамилия	

М.П.

Земельный участок				
(вид объекта недвижимости)				
Лист № ____ Раздела 4.2		Всего листов раздела 4.2 : ____		Всего разделов: ____
15.11.2021 № 99/2021/430785864				
Кадастровый номер:			02:17:000000:52(единое землепользование)	
Номер точки	Координаты, м		Описание закрепления на местности	Средняя квадратическая погрешность определения координат характерных точек границы части земельного участка, м
	X	Y		
1	2	3	4	5
4066	763758.88	1313330.46	данные отсутствуют	данные отсутствуют
4067	763716.96	1313317.93	данные отсутствуют	данные отсутствуют
4068	763652.64	1313294.56	данные отсутствуют	данные отсутствуют
4068	763652.64	1313294.56	данные отсутствуют	данные отсутствуют
4069	763717.19	1313313.83	данные отсутствуют	данные отсутствуют
4070	763716.49	1313317.8	данные отсутствуют	данные отсутствуют
4071	763652.24	1313298.6	данные отсутствуют	данные отсутствуют
4072	763615.71	1313302.07	данные отсутствуют	данные отсутствуют
4073	763615.59	1313298.06	данные отсутствуют	данные отсутствуют
4074	765822.7	1314659.69	данные отсутствуют	данные отсутствуют
4074	765822.7	1314659.69	данные отсутствуют	данные отсутствуют
4075	765835.02	1314670.76	данные отсутствуют	данные отсутствуют
4076	765832.53	1314673.9	данные отсутствуют	данные отсутствуют
4077	765820.68	1314663.26	данные отсутствуют	данные отсутствуют

Государственный регистратор		ФГИС ЕГРН
полное наименование должности	подпись	инициалы, фамилия

М.П.

Раздел 4.2

Выписка из Единого государственного реестра недвижимости об объекте недвижимости
Сведения о частях земельного участка

Земельный участок				
(вид объекта недвижимости)				
Лист № ____ Раздела 4.2		Всего листов раздела 4.2 : ____		Всего разделов: ____
15.11.2021 № 99/2021/430785864				
Кадастровый номер:			02:17:000000:52(единое землепользование)	
Сведения о характерных точках границы части (частей) земельного участка				
Учетный номер части: 5				
Система координат: МСК-05				
Зона №				
Номер точки	Координаты, м		Описание закрепления на местности	Средняя квадратическая погрешность определения координат характерных точек границы части земельного участка, м
	X	Y		
1	2	3	4	5
1390	765805.51	1314690.04	данные отсутствуют	данные отсутствуют
1391	765814.23	1314696.95	данные отсутствуют	данные отсутствуют
1446	766762.78	1315588.9	данные отсутствуют	данные отсутствуют
1447	766768.86	1315603.79	данные отсутствуют	данные отсутствуют
1496	769342.86	1316809.95	данные отсутствуют	данные отсутствуют
1497	769207.65	1316773.96	данные отсутствуют	данные отсутствуют
1498	768853.06	1316679.57	данные отсутствуют	данные отсутствуют
1499	768594.31	1316604.99	данные отсутствуют	данные отсутствуют
1500	768397.61	1316547.78	данные отсутствуют	данные отсутствуют
1501	768233.27	1316500.68	данные отсутствуют	данные отсутствуют
1502	768070.11	1316453.91	данные отсутствуют	данные отсутствуют
1503	768008.11	1316431.94	данные отсутствуют	данные отсутствуют
1504	767940.74	1316406.38	данные отсутствуют	данные отсутствуют
1505	767828.71	1316358.78	данные отсутствуют	данные отсутствуют
1506	767764.66	1316328.9	данные отсутствуют	данные отсутствуют
1507	767712.62	1316302.8	данные отсутствуют	данные отсутствуют

Государственный регистратор		ФГИС ЕГРН
полное наименование должности	подпись	инициалы, фамилия

М.П.

Земельный участок				
(вид объекта недвижимости)				
Лист № ____ Раздела 4.2		Всего листов раздела 4.2 : ____		Всего разделов: ____
15.11.2021 № 99/2021/430785864				
Кадастровый номер:			02:17:000000:52(единое землепользование)	
Номер точки	Координаты, м		Описание закрепления на местности	Средняя квадратическая погрешность определения координат характерных точек границы части земельного участка, м
	X	Y		
1	2	3	4	5
1508	767684.13	1316288.51	данные отсутствуют	данные отсутствуют
1509	767683.38	1316288.13	данные отсутствуют	данные отсутствуют
1510	767619.42	1316256.05	данные отсутствуют	данные отсутствуют
1511	767395.14	1316142.53	данные отсутствуют	данные отсутствуют
1512	767365.52	1316125.34	данные отсутствуют	данные отсутствуют
1513	767291.38	1316068.37	данные отсутствуют	данные отсутствуют
1514	767139.46	1315945.1	данные отсутствуют	данные отсутствуют
1515	767070.61	1315889.23	данные отсутствуют	данные отсутствуют
1515	767070.61	1315889.23	данные отсутствуют	данные отсутствуют
1516	767029.29	1315855.7	данные отсутствуют	данные отсутствуют
1517	767211.73	1316015.43	данные отсутствуют	данные отсутствуют
1518	767252.17	1316050.8	данные отсутствуют	данные отсутствуют
1519	767314.76	1316102.25	данные отсутствуют	данные отсутствуют
1520	767350.73	1316129.07	данные отсутствуют	данные отсутствуют
1521	767389.53	1316152.62	данные отсутствуют	данные отсутствуют
1522	767422.81	1316169.75	данные отсутствуют	данные отсутствуют
1523	767659.33	1316291.96	данные отсутствуют	данные отсутствуют
Государственный регистратор			ФГИС ЕГРН	
полное наименование должности			подпись	
			инициалы, фамилия	

М.П.

Раздел 4.2

Выписка из Единого государственного реестра недвижимости об объекте недвижимости
Сведения о частях земельного участка

Земельный участок				
(вид объекта недвижимости)				
Лист № ____ Раздела 4.2		Всего листов раздела 4.2 : ____		Всего разделов: ____
15.11.2021 № 99/2021/430785864				
Кадастровый номер:			02:17:000000:52(единое землепользование)	
Номер точки	Координаты, м		Описание закрепления на местности	Средняя квадратическая погрешность определения координат характерных точек границы части земельного участка, м
	X	Y		
1	2	3	4	5
1524	767748.55	1316336.95	данные отсутствуют	данные отсутствуют
1525	767781.23	1316353.48	данные отсутствуют	данные отсутствуют
1528	768020.19	1316453.36	данные отсутствуют	данные отсутствуют
1529	768028.95	1316456.33	данные отсутствуют	данные отсутствуют
1530	768166.09	1316497.29	данные отсутствуют	данные отсутствуют
1531	768284.98	1316532.81	данные отсутствуют	данные отсутствуют
1532	768463.17	1316586.03	данные отсутствуют	данные отсутствуют
1533	768522.24	1316603.68	данные отсутствуют	данные отсутствуют
1534	768522.69	1316603.82	данные отсутствуют	данные отсутствуют
1535	768534.87	1316607.46	данные отсутствуют	данные отсутствуют
1536	768551.64	1316612.93	данные отсутствуют	данные отсутствуют
1537	768552.76	1316613.28	данные отсутствуют	данные отсутствуют
1538	768573.8	1316620.14	данные отсутствуют	данные отсутствуют
1540	768738.2	1316669.43	данные отсутствуют	данные отсутствуют
1541	768872.88	1316709.46	данные отсутствуют	данные отсутствуют
1542	768910.57	1316719.58	данные отсутствуют	данные отсутствуют
1543	768984.61	1316742.43	данные отсутствуют	данные отсутствуют
Государственный регистратор			ФГИС ЕГРН	
полное наименование должности			подпись	
			инициалы, фамилия	

М.П.

Земельный участок				
(вид объекта недвижимости)				
Лист № ____ Раздела 4.2		Всего листов раздела 4.2 : ____		Всего разделов: ____
15.11.2021 № 99/2021/430785864				
Кадастровый номер:			02:17:000000:52(единое землепользование)	
Номер точки	Координаты, м		Описание закрепления на местности	Средняя квадратическая погрешность определения координат характерных точек границы части земельного участка, м
	X	Y		
1	2	3	4	5
1544	769086.37	1316771.57	данные отсутствуют	данные отсутствуют
1545	769272.54	1316827.32	данные отсутствуют	данные отсутствуют
1546	769336.85	1316846.12	данные отсутствуют	данные отсутствуют
1547	769450.9	1316880.15	данные отсутствуют	данные отсутствуют
1548	769479.92	1316887.7	данные отсутствуют	данные отсутствуют
1549	769494.35	1316892.37	данные отсутствуют	данные отсутствуют
1550	769494.76	1316889.53	данные отсутствуют	данные отсутствуют
1551	769492.52	1316880.62	данные отсутствуют	данные отсутствуют
2269	763734.69	1313391.08	данные отсутствуют	данные отсутствуют
2270	763696.75	1313383.95	данные отсутствуют	данные отсутствуют
2271	763667.51	1313378.12	данные отсутствуют	данные отсутствуют
2272	763667.01	1313376.48	данные отсутствуют	данные отсутствуют
2273	763667	1313376.47	данные отсутствуют	данные отсутствуют
2274	763666.97	1313376.44	данные отсутствуют	данные отсутствуют
2275	763657.53	1313369.79	данные отсутствуют	данные отсутствуют
2276	763653.27	1313363.78	данные отсутствуют	данные отсутствуют
2277	763646.95	1313356.71	данные отсутствуют	данные отсутствуют
Государственный регистратор			ФГИС ЕГРН	
полное наименование должности			подпись	
			инициалы, фамилия	

М.П.

Земельный участок				
(вид объекта недвижимости)				
Лист № ____ Раздела 4.2		Всего листов раздела 4.2 : ____		Всего разделов: ____
15.11.2021 № 99/2021/430785864				
Кадастровый номер:			02:17:000000:52(единое землепользование)	
Номер точки	Координаты, м		Описание закрепления на местности	Средняя квадратическая погрешность определения координат характерных точек границы части земельного участка, м
	X	Y		
1	2	3	4	5
2278	763644.31	1313345.1	данные отсутствуют	данные отсутствуют
2279	763646.54	1313336.82	данные отсутствуют	данные отсутствуют
2280	763649.84	1313329.05	данные отсутствуют	данные отсутствуют
2281	763649.85	1313329	данные отсутствуют	данные отсутствуют
2294	763620.88	1313321.72	данные отсутствуют	данные отсутствуют
3085	769704.09	1317031.37	данные отсутствуют	данные отсутствуют
3086	769742.19	1317049.41	данные отсутствуют	данные отсутствуют
3087	769748.2	1317071.46	данные отсутствуют	данные отсутствуют
3108	769619.6	1317001.16	данные отсутствуют	данные отсутствуют
3109	769633.32	1317001.16	данные отсутствуют	данные отсутствуют
3109	769633.32	1317001.16	данные отсутствуют	данные отсутствуют
3112	769664.75	1317028.59	данные отсутствуют	данные отсутствуют
3113	769657.32	1317012.02	данные отсутствуют	данные отсутствуют
3114	769665.89	1316991.45	данные отсутствуют	данные отсутствуют
3115	769676.39	1316987.18	данные отсутствуют	данные отсутствуют
3116	769681.55	1316989.44	данные отсутствуют	данные отсутствуют
3117	769672.02	1317007.3	данные отсутствуют	данные отсутствуют
Государственный регистратор			ФГИС ЕГРН	
полное наименование должности			подпись	
			инициалы, фамилия	

М.П.

Земельный участок				
(вид объекта недвижимости)				
Лист № ____ Раздела 4.2		Всего листов раздела 4.2 : ____		Всего разделов: ____
15.11.2021 № 99/2021/430785864				
Кадастровый номер:			02:17:000000:52(единое землепользование)	
Номер точки	Координаты, м		Описание закрепления на местности	Средняя квадратическая погрешность определения координат характерных точек границы части земельного участка, м
	X	Y		
1	2	3	4	5
3676	762308.46	1312989.71	данные отсутствуют	данные отсутствуют
3677	762392.95	1313014.26	данные отсутствуют	данные отсутствуют
3677	762392.95	1313014.26	данные отсутствуют	данные отсутствуют
3678	762394.59	1313014.53	данные отсутствуют	данные отсутствуют
3679	762428.9	1313043.64	данные отсутствуют	данные отсутствуют
3802	761013.21	1312721.18	данные отсутствуют	данные отсутствуют
3803	760991.12	1312677.85	данные отсутствуют	данные отсутствуют
3804	761004.38	1312679.17	данные отсутствуют	данные отсутствуют
3804	761004.38	1312679.17	данные отсутствуют	данные отсутствуют
3805	761033.56	1312700.83	данные отсутствуют	данные отсутствуют
3813	761125.5	1312696.41	данные отсутствуют	данные отсутствуют
3814	761142.3	1312689.78	данные отсутствуют	данные отсутствуют
3814	761142.3	1312689.78	данные отсутствуют	данные отсутствуют
3815	761172.36	1312701.72	данные отсутствуют	данные отсутствуют
3816	761165.29	1312722.05	данные отсутствуют	данные отсутствуют
3877	762327.89	1313040.77	данные отсутствуют	данные отсутствуют
3878	763665.33	1313409.68	данные отсутствуют	данные отсутствуют
Государственный регистратор			ФГИС ЕГРН	
полное наименование должности			подпись	
			инициалы, фамилия	

М.П.

Раздел 4.2

Выписка из Единого государственного реестра недвижимости об объекте недвижимости
Сведения о частях земельного участка

Земельный участок				
(вид объекта недвижимости)				
Лист № ____ Раздела 4.2		Всего листов раздела 4.2 : ____		Всего разделов: ____
15.11.2021 № 99/2021/430785864				
Кадастровый номер:			02:17:000000:52(единое землепользование)	
Номер точки	Координаты, м		Описание закрепления на местности	Средняя квадратическая погрешность определения координат характерных точек границы части земельного участка, м
	X	Y		
1	2	3	4	5
3879	763664.47	1313412.28	данные отсутствуют	данные отсутствуют
3880	763661.02	1313419.16	данные отсутствуют	данные отсутствуют
3881	763657.93	1313421.56	данные отсутствуют	данные отсутствуют
3882	763644.98	1313428.43	данные отсутствуют	данные отсутствуют
3883	763644.96	1313428.44	данные отсутствуют	данные отсутствуют
3884	763622.78	1313448.78	данные отсутствуют	данные отсутствуют
3885	763622.76	1313448.81	данные отсутствуют	данные отсутствуют
3910	763526.18	1313415.96	данные отсутствуют	данные отсутствуют
3911	763504.52	1313396.95	данные отсутствуют	данные отсутствуют
3912	763475.35	1313382.37	данные отсутствуют	данные отсутствуют
3913	763473.13	1313371.76	данные отсутствуют	данные отсутствуют
3913	763473.13	1313371.76	данные отсутствуют	данные отсутствуют
3914	763527.07	1313393.42	данные отсутствуют	данные отсутствуют
3915	763561.37	1313397.11	данные отсутствуют	данные отсутствуют
3916	763576.38	1313397.56	данные отсутствуют	данные отсутствуют
3917	763628.18	1313406.2	данные отсутствуют	данные отсутствуют
3918	763632.08	1313399.82	данные отсутствуют	данные отсутствуют
Государственный регистратор			ФГИС ЕГРН	
полное наименование должности			подпись	
			инициалы, фамилия	

М.П.

Земельный участок				
(вид объекта недвижимости)				
Лист № ____ Раздела 4.2		Всего листов раздела 4.2 : ____		Всего разделов: ____
15.11.2021 № 99/2021/430785864				
Кадастровый номер:			02:17:000000:52(единое землепользование)	
Номер точки	Координаты, м		Описание закрепления на местности	Средняя квадратическая погрешность определения координат характерных точек границы части земельного участка, м
	X	Y		
1	2	3	4	5
3920	763647.68	1313407.03	данные отсутствуют	данные отсутствуют
3921	763654.93	1313410.02	данные отсутствуют	данные отсутствуют
4078	769680.34	1316988.91	данные отсутствуют	данные отсутствуют
4078	769680.34	1316988.91	данные отсутствуют	данные отсутствуют
4079	769747.68	1317075.13	данные отсутствуют	данные отсутствуют
4080	769726.91	1317067.39	данные отсутствуют	данные отсутствуют
4081	769726.73	1317066.74	данные отсутствуют	данные отсутствуют
4082	769712.6	1317062.57	данные отсутствуют	данные отсутствуют
4083	769694.7	1317049.84	данные отсутствуют	данные отсутствуют
4084	769661.83	1317035.39	данные отсутствуют	данные отсутствуют
4085	769639	1317025.66	данные отсутствуют	данные отсутствуют
4086	769620.86	1317018.23	данные отсутствуют	данные отсутствуют
4087	769346.04	1316796.72	данные отсутствуют	данные отсутствуют
4088	769351.01	1316798.17	данные отсутствуют	данные отсутствуют
4089	769464.35	1316831.98	данные отсутствуют	данные отсутствуют
4090	769480.51	1316836.19	данные отсутствуют	данные отсутствуют
4091	768652	1316643.06	данные отсутствуют	данные отсутствуют
Государственный регистратор			ФГИС ЕГРН	
полное наименование должности			подпись	
			инициалы, фамилия	

М.П.

Земельный участок				
(вид объекта недвижимости)				
Лист № ____ Раздела 4.2		Всего листов раздела 4.2 : ____		Всего разделов: ____
15.11.2021 № 99/2021/430785864				
Кадастровый номер:			02:17:000000:52(единое землепользование)	
Номер точки	Координаты, м		Описание закрепления на местности	Средняя квадратическая погрешность определения координат характерных точек границы части земельного участка, м
	X	Y		
1	2	3	4	5
4092	767986.21	1316440.61	данные отсутствуют	данные отсутствуют
4093	767832.15	1316376.42	данные отсутствуют	данные отсутствуют
4094	766783.63	1315571.64	данные отсутствуют	данные отсутствуют
4094	766783.63	1315571.64	данные отсутствуют	данные отсутствуют
4095	766793.7	1315581.5	данные отсутствуют	данные отсутствуют
4096	766795.12	1315582.78	данные отсутствуют	данные отсутствуют
4097	765830.46	1314646.01	данные отсутствуют	данные отсутствуют
4097	765830.46	1314646.01	данные отсутствуют	данные отсутствуют
4098	765845.32	1314657.78	данные отсутствуют	данные отсутствуют
4099	763660.78	1313327.62	данные отсутствуют	данные отсутствуют
4099	763660.78	1313327.62	данные отсутствуют	данные отсутствуют
4100	763673.55	1313328.34	данные отсутствуют	данные отсутствуют
4101	763706.26	1313334.86	данные отсутствуют	данные отсутствуют
4102	763774.05	1313347.61	данные отсутствуют	данные отсутствуют
4103	763649.55	1313325.51	данные отсутствуют	данные отсутствуют
4104	763621.86	1313321.36	данные отсутствуют	данные отсутствуют
4104	763621.86	1313321.36	данные отсутствуют	данные отсутствуют
Государственный регистратор			ФГИС ЕГРН	
полное наименование должности			подпись	
			инициалы, фамилия	

М.П.

Земельный участок				
(вид объекта недвижимости)				
Лист № ____ Раздела 4.2		Всего листов раздела 4.2 : ____		Всего разделов: ____
15.11.2021 № 99/2021/430785864				
Кадастровый номер:			02:17:000000:52(единое землепользование)	
Номер точки	Координаты, м		Описание закрепления на местности	Средняя квадратическая погрешность определения координат характерных точек границы части земельного участка, м
	X	Y		
1	2	3	4	5
4105	763620.09	1313321.33	данные отсутствуют	данные отсутствуют
4106	763647	1313400.94	данные отсутствуют	данные отсутствуют
4107	763619.77	1313455.49	данные отсутствуют	данные отсутствуют
4108	763542.43	1313442.58	данные отсутствуют	данные отсутствуют
4109	762468.28	1313077.88	данные отсутствуют	данные отсутствуют
4110	762458.15	1313075.33	данные отсутствуют	данные отсутствуют
4111	762418.61	1313065.53	данные отсутствуют	данные отсутствуют
4112	762408.76	1313066.09	данные отсутствуют	данные отсутствуют
4113	762334.8	1313045.86	данные отсутствуют	данные отсутствуют
4114	761166.27	1312742.7	данные отсутствуют	данные отсутствуют
4115	761152.03	1312739.37	данные отсутствуют	данные отсутствуют
4116	761120.4	1312733.83	данные отсутствуют	данные отсутствуют
4117	761037.22	1312725.06	данные отсутствуют	данные отсутствуют
4118	761014.14	1312722.58	данные отсутствуют	данные отсутствуют

Государственный регистратор		ФГИС ЕГРН
полное наименование должности	подпись	инициалы, фамилия

М.П.

Земельный участок				
(вид объекта недвижимости)				
Лист № ____ Раздела 4.2		Всего листов раздела 4.2 : ____		Всего разделов: ____
15.11.2021 № 99/2021/430785864				
Кадастровый номер:			02:17:000000:52(единое землепользование)	
Сведения о характерных точках границы части (частей) земельного участка				
Учетный номер части: 6				
Система координат: МСК-05				
Зона №				
Номер точки	Координаты, м		Описание закрепления на местности	Средняя квадратическая погрешность определения координат характерных точек границы части земельного участка, м
	X	Y		
1	2	3	4	5
8	767841.64	1310544.76	данные отсутствуют	данные отсутствуют
9	767818.83	1310531.61	данные отсутствуют	данные отсутствуют
10	767781.99	1310497.4	данные отсутствуют	данные отсутствуют
11	767746.91	1310511.43	данные отсутствуют	данные отсутствуют
12	767714.46	1310484.25	данные отсутствуют	данные отсутствуют
13	767693.41	1310407.07	данные отсутствуют	данные отсутствуют
106	767296.11	1310142.2	данные отсутствуют	данные отсутствуют
107	767292.6	1310193.95	данные отсутствуют	данные отсутствуют
108	767296.99	1310212.37	данные отсутствуют	данные отсутствуют
109	767262.79	1310202.72	данные отсутствуют	данные отсутствуют
110	767244.37	1310158.87	данные отсутствуют	данные отсутствуют
111	767181.22	1310108.88	данные отсутствуют	данные отсутствуют
151	766978.63	1310001.88	данные отсутствуют	данные отсутствуют
152	766966.35	1310018.54	данные отсутствуют	данные отсутствуют
153	766942.67	1310017.66	данные отсутствуют	данные отсутствуют
154	766918.11	1309993.11	данные отсутствуют	данные отсутствуют

Государственный регистратор		ФГИС ЕГРН
полное наименование должности	подпись	инициалы, фамилия

М.П.

Земельный участок				
(вид объекта недвижимости)				
Лист № ____ Раздела 4.2		Всего листов раздела 4.2 : ____		Всего разделов: ____
15.11.2021 № 99/2021/430785864				
Кадастровый номер:			02:17:000000:52(единое землепользование)	
Номер точки	Координаты, м		Описание закрепления на местности	Средняя квадратическая погрешность определения координат характерных точек границы части земельного участка, м
	X	Y		
1	2	3	4	5
167	766676.93	1309775.6	данные отсутствуют	данные отсутствуют
168	766675.17	1309817.7	данные отсутствуют	данные отсутствуют
169	766683.94	1309858.92	данные отсутствуют	данные отсутствуют
169	766683.94	1309858.92	данные отсутствуют	данные отсутствуют
170	766664.65	1309853.66	данные отсутствуют	данные отсутствуют
171	766640.09	1309816.82	данные отсутствуют	данные отсутствуют
172	766595.36	1309781.74	данные отсутствуют	данные отсутствуют
173	766583.08	1309801.04	данные отсутствуют	данные отсутствуют
174	766548.88	1309857.17	данные отсутствуют	данные отсутствуют
175	766603.26	1309903.65	данные отсутствуют	данные отсутствуют
176	766663.77	1309921.19	данные отсутствуют	данные отсутствуют
177	766690.08	1309920.31	данные отсутствуют	данные отсутствуют
178	766680.43	1309962.41	данные отсутствуют	данные отсутствуют
179	766626.06	1309979.95	данные отсутствуют	данные отсутствуют
300	766764.63	1310108.88	данные отсутствуют	данные отсутствуют
301	766772.52	1310086.95	данные отсутствуют	данные отсутствуют
302	766790.06	1310071.16	данные отсутствуют	данные отсутствуют
Государственный регистратор			ФГИС ЕГРН	
полное наименование должности			подпись	
			инициалы, фамилия	

М.П.

Земельный участок				
(вид объекта недвижимости)				
Лист № ____ Раздела 4.2		Всего листов раздела 4.2 : ____		Всего разделов: ____
15.11.2021 № 99/2021/430785864				
Кадастровый номер:			02:17:000000:52(единое землепользование)	
Номер точки	Координаты, м		Описание закрепления на местности	Средняя квадратическая погрешность определения координат характерных точек границы части земельного участка, м
	X	Y		
1	2	3	4	5
303	766806.73	1310058.01	данные отсутствуют	данные отсутствуют
304	766822.51	1310064.15	данные отсутствуют	данные отсутствуют
305	766822.51	1310106.24	данные отсутствуют	данные отсутствуют
309	766880.4	1310154.48	данные отсутствуют	данные отсутствуют
310	766894.43	1310119.4	данные отсутствуют	данные отсутствуют
311	766920.74	1310120.28	данные отсутствуют	данные отсутствуют
312	766941.79	1310135.19	данные отсутствуют	данные отсутствуют
313	766963.72	1310148.34	данные отсутствуют	данные отсутствуют
314	766971.61	1310175.53	данные отсутствуют	данные отсутствуют
315	766980.38	1310202.72	данные отсутствуют	данные отсутствуют
316	767043.53	1310230.78	данные отсутствуют	данные отсутствуют
317	767051.42	1310209.73	данные отсутствуют	данные отсутствуют
318	767076.85	1310166.76	данные отсутствуют	данные отсутствуют
319	767104.04	1310172.9	данные отсутствуют	данные отсутствуют
320	767127.72	1310225.52	данные отсутствуют	данные отсутствуют
321	767194.38	1310286.04	данные отсутствуют	данные отсутствуют
322	767236.47	1310303.58	данные отсутствуют	данные отсутствуют
Государственный регистратор			ФГИС ЕГРН	
полное наименование должности			подпись	
			инициалы, фамилия	

М.П.

Земельный участок				
(вид объекта недвижимости)				
Лист № ____ Раздела 4.2		Всего листов раздела 4.2 : ____		Всего разделов: ____
15.11.2021 № 99/2021/430785864				
Кадастровый номер:			02:17:000000:52(единое землепользование)	
Номер точки	Координаты, м		Описание закрепления на местности	Средняя квадратическая погрешность определения координат характерных точек границы части земельного участка, м
	X	Y		
1	2	3	4	5
323	767308.39	1310322.87	данные отсутствуют	данные отсутствуют
324	767377.68	1310345.68	данные отсутствуют	данные отсутствуют
325	767461.87	1310355.32	данные отсутствуют	данные отсутствуют
326	767454.86	1310422.85	данные отсутствуют	данные отсутствуют
327	767341.72	1310397.42	данные отсутствуют	данные отсутствуют
336	767485.55	1310465.83	данные отсутствуют	данные отсутствуют
337	767482.04	1310491.26	данные отсутствуют	данные отсутствуют
338	767560.1	1310516.7	данные отсутствуют	данные отсутствуют
339	767592.55	1310532.48	данные отсутствуют	данные отсутствуют
341	767635.53	1310589.49	данные отсутствуют	данные отсутствуют
342	767639.03	1310550.9	данные отсутствуют	данные отсутствуют
343	767696.92	1310554.41	данные отсутствуют	данные отсутствуют
344	767750.42	1310584.23	данные отсутствуют	данные отсутствуют
345	767799.53	1310629.83	данные отсутствуют	данные отсутствуют
346	767819.7	1310689.47	данные отсутствуют	данные отсутствуют
347	767866.19	1310718.41	данные отсутствуют	данные отсутствуют
348	767911.79	1310732.45	данные отсутствуют	данные отсутствуют
Государственный регистратор			ФГИС ЕГРН	
полное наименование должности			подпись	
			инициалы, фамилия	

М.П.

Раздел 4.2

Выписка из Единого государственного реестра недвижимости об объекте недвижимости
Сведения о частях земельного участка

Земельный участок				
(вид объекта недвижимости)				
Лист № ____ Раздела 4.2		Всего листов раздела 4.2 : ____		Всего разделов: ____
15.11.2021 № 99/2021/430785864				
Кадастровый номер:			02:17:000000:52(единое землепользование)	
Номер точки	Координаты, м		Описание закрепления на местности	Средняя квадратическая погрешность определения координат характерных точек границы части земельного участка, м
	X	Y		
1	2	3	4	5
349	767894.25	1310765.77	данные отсутствуют	данные отсутствуют
350	767856.54	1310739.46	данные отсутствуют	данные отсутствуют
351	767770.59	1310729.82	данные отсутствуют	данные отсутствуют
440	767803.04	1310782.44	данные отсутствуют	данные отсутствуют
449	767922.32	1310914.87	данные отсутствуют	данные отсутствуют
450	767962.66	1310942.06	данные отсутствуют	данные отсутствуют
451	768023.17	1311016.61	данные отсутствуют	данные отсутствуют
452	768068.78	1311088.52	данные отсутствуют	данные отсутствуют
453	768152.1	1311224.46	данные отсутствуют	данные отсутствуют
454	768188.93	1311267.44	данные отсутствуют	данные отсутствуют
455	768270.5	1311286.73	данные отсутствуют	данные отсутствуют
456	768340.66	1311314.8	данные отсутствуют	данные отсутствуют
457	768378.37	1311341.99	данные отсутствуют	данные отсутствуют
458	768417.85	1311439.34	данные отсутствуют	данные отсутствуют
459	768431.87	1311476.17	данные отсутствуют	данные отсутствуют
460	768384.51	1311477.05	данные отсутствуют	данные отсутствуют
461	768344.17	1311451.62	данные отсутствуют	данные отсутствуют
Государственный регистратор			ФГИС ЕГРН	
полное наименование должности			подпись	
			инициалы, фамилия	

М.П.

Земельный участок				
(вид объекта недвижимости)				
Лист № ____ Раздела 4.2		Всего листов раздела 4.2 : ____		Всего разделов: ____
15.11.2021 № 99/2021/430785864				
Кадастровый номер:			02:17:000000:52(единое землепользование)	
Номер точки	Координаты, м		Описание закрепления на местности	Средняя квадратическая погрешность определения координат характерных точек границы части земельного участка, м
	X	Y		
1	2	3	4	5
574	768415.22	1311539.32	данные отсутствуют	данные отсутствуют
575	768471.34	1311534.06	данные отсутствуют	данные отсутствуют
576	768520.45	1311556.86	данные отсутствуют	данные отсутствуют
577	768546.76	1311620.01	данные отсутствуют	данные отсутствуют
578	768586.23	1311680.52	данные отсутствуют	данные отсутствуют
579	768664.29	1311755.07	данные отсутствуют	данные отсутствуют
580	768663.42	1311807.69	данные отсутствуют	данные отсутствуют
587	768683.02	1311796.91	данные отсутствуют	данные отсутствуют
588	768683.03	1311796.9	данные отсутствуют	данные отсутствуют
592	768718.77	1311800.63	данные отсутствуют	данные отсутствуют
593	768720.41	1311800.98	данные отсутствуют	данные отсутствуют
593	768720.41	1311800.98	данные отсутствуют	данные отсутствуют
594	768725.79	1311798.95	данные отсутствуют	данные отсутствуют
598	768726.56	1311783.02	данные отсутствуют	данные отсутствуют
599	768722.66	1311780.84	данные отсутствуют	данные отсутствуют
600	768722.62	1311780.81	данные отсутствуют	данные отсутствуют
601	768722.62	1311780.79	данные отсутствуют	данные отсутствуют
Государственный регистратор			ФГИС ЕГРН	
полное наименование должности			подпись	
			инициалы, фамилия	

М.П.

Земельный участок				
(вид объекта недвижимости)				
Лист № ____ Раздела 4.2		Всего листов раздела 4.2 : ____		Всего разделов: ____
15.11.2021 № 99/2021/430785864				
Кадастровый номер:			02:17:000000:52(единое землепользование)	
Номер точки	Координаты, м		Описание закрепления на местности	Средняя квадратическая погрешность определения координат характерных точек границы части земельного участка, м
	X	Y		
1	2	3	4	5
602	768721.21	1311776.87	данные отсутствуют	данные отсутствуют
603	768721.2	1311776.86	данные отсутствуют	данные отсутствуют
610	768701.59	1311746.65	данные отсутствуют	данные отсутствуют
611	768687.2	1311744.59	данные отсутствуют	данные отсутствуют
612	768687.16	1311744.58	данные отсутствуют	данные отсутствуют
613	768687.15	1311744.56	данные отсутствуют	данные отсутствуют
614	768683.54	1311740.9	данные отсутствуют	данные отсутствуют
615	768683.52	1311740.89	данные отсутствуют	данные отсутствуют
616	768683.51	1311740.86	данные отсутствуют	данные отсутствуют
617	768682.32	1311734.23	данные отсутствуют	данные отсутствуют
618	768682.32	1311734.21	данные отсутствуют	данные отсутствуют
619	768682.33	1311734.17	данные отсутствуют	данные отсутствуют
620	768689.87	1311720.47	данные отсутствуют	данные отсутствуют
621	768689.88	1311720.46	данные отсутствуют	данные отсутствуют
625	768674.14	1311677.62	данные отсутствуют	данные отсутствуют
626	768675.38	1311632.74	данные отсутствуют	данные отсутствуют
629	768642.48	1311595.66	данные отсутствуют	данные отсутствуют
Государственный регистратор			ФГИС ЕГРН	
полное наименование должности			подпись	
			инициалы, фамилия	

М.П.

Земельный участок				
(вид объекта недвижимости)				
Лист № ____ Раздела 4.2		Всего листов раздела 4.2 : ____		Всего разделов: ____
15.11.2021 № 99/2021/430785864				
Кадастровый номер:			02:17:000000:52(единое землепользование)	
Номер точки	Координаты, м		Описание закрепления на местности	Средняя квадратическая погрешность определения координат характерных точек границы части земельного участка, м
	X	Y		
1	2	3	4	5
630	768642.47	1311595.65	данные отсутствуют	данные отсутствуют
635	768633.64	1311571.75	данные отсутствуют	данные отсутствуют
638	768611.38	1311547.38	данные отсутствуют	данные отсутствуют
641	768587.01	1311534.52	данные отсутствуют	данные отсутствуют
651	768560.12	1311538.43	данные отсутствуют	данные отсутствуют
652	768560.11	1311538.42	данные отсутствуют	данные отсутствуют
652	768560.11	1311538.42	данные отсутствуют	данные отсутствуют
658	768556.3	1311502.27	данные отсутствуют	данные отсутствуют
659	768555.78	1311500.43	данные отсутствуют	данные отсутствуют
659	768555.78	1311500.43	данные отсутствуют	данные отсутствуют
663	768493.6	1311463.64	данные отсутствуют	данные отсутствуют
664	768487.28	1311464.91	данные отсутствуют	данные отсутствуют
665	768487.26	1311464.91	данные отсутствуют	данные отсутствуют
666	768487.24	1311464.91	данные отсутствуют	данные отсутствуют
668	768480.25	1311462.99	данные отсутствуют	данные отсутствуют
668	768480.25	1311462.99	данные отсутствуют	данные отсутствуют
714	768363.15	1311300.65	данные отсутствуют	данные отсутствуют
Государственный регистратор			ФГИС ЕГРН	
полное наименование должности			подпись	
			инициалы, фамилия	

М.П.

Раздел 4.2

Выписка из Единого государственного реестра недвижимости об объекте недвижимости
Сведения о частях земельного участка

Земельный участок				
(вид объекта недвижимости)				
Лист № ____ Раздела 4.2		Всего листов раздела 4.2 : ____		Всего разделов: ____
15.11.2021 № 99/2021/430785864				
Кадастровый номер:			02:17:000000:52(единое землепользование)	
Номер точки	Координаты, м		Описание закрепления на местности	Средняя квадратическая погрешность определения координат характерных точек границы части земельного участка, м
	X	Y		
1	2	3	4	5
715	768363.13	1311300.63	данные отсутствуют	данные отсутствуют
720	768333.79	1311279.1	данные отсутствуют	данные отсутствуют
721	768327.43	1311277.83	данные отсутствуют	данные отсутствуют
722	768327.41	1311277.82	данные отсутствуют	данные отсутствуют
729	768290.68	1311266.43	данные отсутствуют	данные отсутствуют
730	768290.64	1311266.43	данные отсутствуют	данные отсутствуют
731	768283.03	1311263.88	данные отсутствуют	данные отсутствуют
732	768283.02	1311263.87	данные отсутствуют	данные отсутствуют
733	768276.68	1311260.7	данные отсутствуют	данные отсутствуют
747	768225.92	1311209.95	данные отсутствуют	данные отсутствуют
748	768220.84	1311203.61	данные отсутствуют	данные отсутствуют
748	768220.84	1311203.61	данные отсутствуют	данные отсутствуют
749	768220.83	1311203.6	данные отсутствуют	данные отсутствуют
755	768210.04	1311177.56	данные отсутствуют	данные отсутствуют
756	768210.04	1311177.52	данные отсутствуют	данные отсутствуют
763	768195.9	1311122.97	данные отсутствуют	данные отсутствуют
764	768193.6	1311121.82	данные отсутствуют	данные отсутствуют
Государственный регистратор			ФГИС ЕГРН	
полное наименование должности			подпись	
			инициалы, фамилия	

М.П.

Земельный участок				
(вид объекта недвижимости)				
Лист № ____ Раздела 4.2		Всего листов раздела 4.2 : ____		Всего разделов: ____
15.11.2021 № 99/2021/430785864				
Кадастровый номер:			02:17:000000:52(единое землепользование)	
Номер точки	Координаты, м		Описание закрепления на местности	Средняя квадратическая погрешность определения координат характерных точек границы части земельного участка, м
	X	Y		
1	2	3	4	5
765	768187.89	1311118.66	данные отсутствуют	данные отсутствуют
766	768181.57	1311116.76	данные отсутствуют	данные отсутствуют
779	768147.26	1311068.48	данные отсутствуют	данные отсутствуют
780	768147.26	1311068.46	данные отсутствуют	данные отсутствуют
781	768147.26	1311066.6	данные отсутствуют	данные отсутствуют
782	768146.71	1311065.22	данные отсутствуют	данные отсутствуют
783	768074.17	1310989.77	данные отсутствуют	данные отсутствуют
784	767989.17	1310840.16	данные отсутствуют	данные отсутствуют
800	767865.83	1310706.45	данные отсутствуют	данные отсутствуют
801	767865.79	1310706.46	данные отсутствуют	данные отсутствуют
802	767865.77	1310706.46	данные отсутствуют	данные отсутствуют
803	767859.43	1310705.19	данные отсутствуют	данные отсутствуют
804	767859.41	1310705.18	данные отсутствуют	данные отсутствуют
806	767853.02	1310701.96	данные отсутствуют	данные отсутствуют
807	767849.22	1310694.98	данные отсутствуют	данные отсутствуют
808	767849.21	1310694.94	данные отсутствуют	данные отсутствуют
815	767828.93	1310658.22	данные отсутствуют	данные отсутствуют
Государственный регистратор			ФГИС ЕГРН	
полное наименование должности			подпись	
			инициалы, фамилия	

М.П.

Земельный участок				
(вид объекта недвижимости)				
Лист № ____ Раздела 4.2		Всего листов раздела 4.2 : ____		Всего разделов: ____
15.11.2021 № 99/2021/430785864				
Кадастровый номер:			02:17:000000:52(единое землепользование)	
Номер точки	Координаты, м		Описание закрепления на местности	Средняя квадратическая погрешность определения координат характерных точек границы части земельного участка, м
	X	Y		
1	2	3	4	5
816	767828.92	1310658.18	данные отсутствуют	данные отсутствуют
817	767828.92	1310658.16	данные отсутствуют	данные отсутствуют
818	767830.18	1310651.18	данные отсутствуют	данные отсутствуют
819	767830.19	1310651.16	данные отсутствуют	данные отсутствуют
820	767830.21	1310651.13	данные отсутствуют	данные отсутствуют
821	767835.28	1310646.69	данные отсутствуют	данные отсутствуют
822	767840.34	1310639.74	данные отсутствуют	данные отсутствуют
823	767841.6	1310633.44	данные отсутствуют	данные отсутствуют
824	767839.7	1310625.84	данные отсутствуют	данные отсутствуют
825	767839.7	1310625.82	данные отсутствуют	данные отсутствуют
826	767839.7	1310625.8	данные отсутствуют	данные отсутствуют
827	767840.87	1310619.37	данные отсутствуют	данные отсутствуют
828	767840.88	1310619.35	данные отсутствуют	данные отсутствуют
829	767840.9	1310619.31	данные отсутствуют	данные отсутствуют
830	767844.79	1310617.05	данные отсутствуют	данные отсутствуют
831	767844.84	1310617.04	данные отсутствуют	данные отсутствуют
832	767861.56	1310617.25	данные отсутствуют	данные отсутствуют
Государственный регистратор			ФГИС ЕГРН	
полное наименование должности			подпись	
			инициалы, фамилия	

М.П.

Земельный участок				
(вид объекта недвижимости)				
Лист № ____ Раздела 4.2		Всего листов раздела 4.2 : ____		Всего разделов: ____
15.11.2021 № 99/2021/430785864				
Кадастровый номер:			02:17:000000:52(единое землепользование)	
Номер точки	Координаты, м		Описание закрепления на местности	Средняя квадратическая погрешность определения координат характерных точек границы части земельного участка, м
	X	Y		
1	2	3	4	5
833	767868.92	1310615.6	данные отсутствуют	данные отсутствуют
834	767874.61	1310611.18	данные отсутствуют	данные отсутствуют
835	767879.02	1310606.14	данные отсутствуют	данные отсутствуют
836	767880.92	1310597.91	данные отсутствуют	данные отсутствуют
837	767880.6	1310592.53	данные отсутствуют	данные отсутствуют
838	767876.19	1310582.4	данные отсутствуют	данные отсутствуют
839	767876.18	1310582.36	данные отсутствуют	данные отсутствуют
840	767876.19	1310582.32	данные отсутствуют	данные отсутствуют
841	767876.2	1310582.31	данные отсутствуют	данные отсутствуют
842	767878.25	1310579.29	данные отсутствуют	данные отсутствуют
843	767878.27	1310579.26	данные отсутствуют	данные отсутствуют
844	767878.29	1310579.25	данные отсутствуют	данные отсутствуют
845	767886.71	1310576.55	данные отсутствуют	данные отсутствуют
846	767886.74	1310576.55	данные отсутствуют	данные отсутствуют
847	767886.78	1310576.56	данные отсутствуют	данные отсутствуют
848	767891.83	1310578.82	данные отсутствуют	данные отсутствуют
849	767891.85	1310578.83	данные отсутствуют	данные отсутствуют
Государственный регистратор			ФГИС ЕГРН	
полное наименование должности			подпись	
			инициалы, фамилия	

М.П.

Раздел 4.2

Выписка из Единого государственного реестра недвижимости об объекте недвижимости
Сведения о частях земельного участка

Земельный участок				
(вид объекта недвижимости)				
Лист № ____ Раздела 4.2		Всего листов раздела 4.2 : ____		Всего разделов: ____
15.11.2021 № 99/2021/430785864				
Кадастровый номер:			02:17:000000:52(единое землепользование)	
Номер точки	Координаты, м		Описание закрепления на местности	Средняя квадратическая погрешность определения координат характерных точек границы части земельного участка, м
	X	Y		
1	2	3	4	5
850	767897.31	1310583.47	данные отсутствуют	данные отсутствуют
851	767902.62	1310587.08	данные отсутствуют	данные отсутствуют
852	767902.63	1310587.09	данные отсутствуют	данные отсутствуют
853	767907.7	1310592.14	данные отсутствуют	данные отсутствуют
928	768655.39	1313326.49	данные отсутствуют	данные отсутствуют
929	768655.39	1313335.4	данные отсутствуют	данные отсутствуют
930	768655.39	1313344.31	данные отсутствуют	данные отсутствуют
931	768656.07	1313354.59	данные отсутствуют	данные отсутствуют
932	768656.07	1313364.2	данные отсутствуют	данные отсутствуют
933	768656.07	1313364.22	данные отсутствуют	данные отсутствуют
945	768653.32	1313451.22	данные отсутствуют	данные отсутствуют
946	768661.53	1313458.73	данные отсутствуют	данные отсутствуют
947	768661.55	1313458.76	данные отсутствуют	данные отсутствуют
948	768664.29	1313465.64	данные отсутствуют	данные отсутствуют
949	768664.3	1313465.65	данные отсутствуют	данные отсутствуют
950	768665.67	1313472.5	данные отсутствуют	данные отсутствуют
951	768665.67	1313472.52	данные отсутствуют	данные отсутствуют
Государственный регистратор			ФГИС ЕГРН	
полное наименование должности			подпись	
			инициалы, фамилия	

М.П.

Земельный участок				
(вид объекта недвижимости)				
Лист № ____ Раздела 4.2		Всего листов раздела 4.2 : ____		Всего разделов: ____
15.11.2021 № 99/2021/430785864				
Кадастровый номер:			02:17:000000:52(единое землепользование)	
Номер точки	Координаты, м		Описание закрепления на местности	Средняя квадратическая погрешность определения координат характерных точек границы части земельного участка, м
	X	Y		
1	2	3	4	5
952	768664.99	1313480.05	данные отсутствуют	данные отсутствуют
953	768664.99	1313488.25	данные отсутствуют	данные отсутствуют
954	768671.81	1313494.38	данные отсутствуют	данные отсутствуют
955	768671.82	1313494.39	данные отсутствуют	данные отсутствуют
956	768676.62	1313499.88	данные отсутствуют	данные отсутствуют
957	768676.63	1313499.9	данные отсутствуют	данные отсутствуют
958	768676.64	1313499.91	данные отсутствуют	данные отсутствуют
959	768679.38	1313508.13	данные отсутствуют	данные отсутствуют
960	768680.75	1313512.94	данные отсутствуют	данные отсутствуют
961	768680.75	1313512.96	данные отсутствуют	данные отсутствуют
963	768680.73	1313513.01	данные отсутствуют	данные отсутствуют
964	768675.94	1313519.86	данные отсутствуют	данные отсутствуют
965	768672.52	1313526.72	данные отсутствуют	данные отсутствуют
966	768669.09	1313534.24	данные отсутствуют	данные отсутствуют
967	768665.67	1313544.52	данные отсутствуют	данные отсутствуют
968	768664.98	1313553.41	данные отсутствуют	данные отсутствуют
969	768664.98	1313560.25	данные отсутствуют	данные отсутствуют
Государственный регистратор			ФГИС ЕГРН	
полное наименование должности			подпись	
			инициалы, фамилия	

М.П.

Земельный участок				
(вид объекта недвижимости)				
Лист № ____ Раздела 4.2		Всего листов раздела 4.2 : ____		Всего разделов: ____
15.11.2021 № 99/2021/430785864				
Кадастровый номер:			02:17:000000:52(единое землепользование)	
Номер точки	Координаты, м		Описание закрепления на местности	Средняя квадратическая погрешность определения координат характерных точек границы части земельного участка, м
	X	Y		
1	2	3	4	5
970	768667.73	1313569.14	данные отсутствуют	данные отсутствуют
971	768667.73	1313569.16	данные отсутствуют	данные отсутствуют
972	768669.1	1313577.39	данные отсутствуют	данные отсутствуют
973	768671.83	1313584.92	данные отсутствуют	данные отсутствуют
974	768675.94	1313595.2	данные отсутствуют	данные отсутствуют
975	768680.06	1313604.1	данные отсутствуют	данные отсутствуют
1026	768912.66	1313908.55	данные отсутствуют	данные отсутствуют
1027	768993.17	1313989.07	данные отсутствуют	данные отсутствуют
1028	769035.17	1314066.07	данные отсутствуют	данные отсутствуют
1029	769049.17	1314237.6	данные отсутствуют	данные отсутствуют
1030	769098.18	1314314.62	данные отсутствуют	данные отсутствуют
1032	769073.68	1314573.66	данные отсутствуют	данные отсутствуют
1033	769098.18	1314661.17	данные отсутствуют	данные отсутствуют
1034	769182.2	1314706.68	данные отсутствуют	данные отсутствуют
1035	769276.71	1314769.69	данные отсутствуют	данные отсутствуют
1036	769388.73	1314825.7	данные отсутствуют	данные отсутствуют
1037	769458.74	1314916.71	данные отсутствуют	данные отсутствуют
Государственный регистратор			ФГИС ЕГРН	
полное наименование должности			подпись	
			инициалы, фамилия	

М.П.

Земельный участок				
(вид объекта недвижимости)				
Лист № ____ Раздела 4.2		Всего листов раздела 4.2 : ____		Всего разделов: ____
15.11.2021 № 99/2021/430785864				
Кадастровый номер:			02:17:000000:52(единое землепользование)	
Номер точки	Координаты, м		Описание закрепления на местности	Средняя квадратическая погрешность определения координат характерных точек границы части земельного участка, м
	X	Y		
1	2	3	4	5
1038	769486.75	1314937.72	данные отсутствуют	данные отсутствуют
1039	769553.25	1315011.23	данные отсутствуют	данные отсутствуют
1040	769619.5	1314973.78	данные отсутствуют	данные отсутствуют
1041	769472.49	1314802.84	данные отсутствуют	данные отсутствуют
1042	769315.23	1314703.69	данные отсутствуют	данные отсутствуют
1043	769175.06	1314638.74	данные отсутствуют	данные отсутствуют
1044	769113.52	1314519.08	данные отсутствуют	данные отсутствуют
1045	769103.26	1314406.26	данные отсутствуют	данные отсутствуют
1046	769147.71	1314348.14	данные отсутствуют	данные отсутствуют
1047	769130.62	1314143.01	данные отсутствуют	данные отсутствуют
1048	769055.4	1314016.52	данные отсутствуют	данные отсутствуют
1049	769014.38	1313972.07	данные отсутствуют	данные отсутствуют
1052	768925.49	1313886.6	данные отсутствуют	данные отсутствуют
1062	768841.07	1313140.86	данные отсутствуют	данные отсутствуют
1071	768853.69	1313178.92	данные отсутствуют	данные отсутствуют
1072	768882.67	1313140.88	данные отсутствуют	данные отсутствуют
1073	768873.15	1313142.92	данные отсутствуют	данные отсутствуют
Государственный регистратор			ФГИС ЕГРН	
полное наименование должности			подпись	
			инициалы, фамилия	

М.П.

Раздел 4.2

Выписка из Единого государственного реестра недвижимости об объекте недвижимости
Сведения о частях земельного участка

Земельный участок				
(вид объекта недвижимости)				
Лист № ____ Раздела 4.2		Всего листов раздела 4.2 : ____		Всего разделов: ____
15.11.2021 № 99/2021/430785864				
Кадастровый номер:			02:17:000000:52(единое землепользование)	
Номер точки	Координаты, м		Описание закрепления на местности	Средняя квадратическая погрешность определения координат характерных точек границы части земельного участка, м
	X	Y		
1	2	3	4	5
1074	768865.61	1313144.97	данные отсутствуют	данные отсутствуют
1075	768865.59	1313144.97	данные отсутствуют	данные отсутствуют
1076	768858.74	1313144.97	данные отсутствуют	данные отсутствуют
1077	768858.7	1313144.96	данные отсутствуют	данные отсутствуют
1078	768850.49	1313140.86	данные отсутствуют	данные отсутствуют
1078	768850.49	1313140.86	данные отсутствуют	данные отсутствуют
1079	768843.65	1313140.86	данные отсутствуют	данные отсутствуют
1081	769021.21	1313018.24	данные отсутствуют	данные отсутствуют
1082	769089.59	1312987.47	данные отсутствуют	данные отсутствуют
1083	769103.26	1312939.6	данные отсутствуют	данные отсутствуют
1084	769127.2	1312837.04	данные отсутствуют	данные отсутствуют
1085	769144.29	1312772.08	данные отсутствуют	данные отсутствуют
1085	769144.29	1312772.08	данные отсутствуют	данные отсутствуют
1086	769137.01	1312767.24	данные отсутствуют	данные отсутствуют
1087	769133.56	1312768.5	данные отсутствуют	данные отсутствуют
1088	769129.45	1312770.89	данные отсутствуют	данные отсутствуют
1089	769126.03	1312773.96	данные отсутствуют	данные отсутствуют
Государственный регистратор			ФГИС ЕГРН	
полное наименование должности			подпись	
			инициалы, фамилия	

М.П.

Земельный участок				
(вид объекта недвижимости)				
Лист № ____ Раздела 4.2		Всего листов раздела 4.2 : ____		Всего разделов: ____
15.11.2021 № 99/2021/430785864				
Кадастровый номер:			02:17:000000:52(единое землепользование)	
Номер точки	Координаты, м		Описание закрепления на местности	Средняя квадратическая погрешность определения координат характерных точек границы части земельного участка, м
	X	Y		
1	2	3	4	5
1090	769123.31	1312777.03	данные отсутствуют	данные отсутствуют
1090	769123.31	1312777.03	данные отсутствуют	данные отсутствуют
1091	769121.27	1312781.47	данные отсутствуют	данные отсутствуют
1093	769119.21	1312790.04	данные отсутствуют	данные отсутствуют
1094	769118.52	1312793.79	данные отсутствуют	данные отсутствуют
1095	769118.18	1312797.56	данные отсутствуют	данные отсутствуют
1096	769118.18	1312797.58	данные отсутствуют	данные отсутствуют
1097	769116.81	1312801.69	данные отсутствуют	данные отсутствуют
1098	769115.43	1312805.12	данные отсутствуют	данные отсутствуют
1099	769113.71	1312808.22	данные отсутствуют	данные отсутствуют
1101	769109.94	1312815.42	данные отсутствуют	данные отсутствуют
1102	769107.89	1312818.85	данные отсутствуют	данные отсутствуют
1103	769107.88	1312818.86	данные отсутствуют	данные отсутствуют
1104	769105.48	1312821.61	данные отсутствуют	данные отсутствуют
1105	769105.46	1312821.63	данные отсутствуют	данные отсутствуют
1106	769104.1	1312822.35	данные отсутствуют	данные отсутствуют
1107	769081.62	1312879.43	данные отсутствуют	данные отсутствуют
Государственный регистратор			ФГИС ЕГРН	
полное наименование должности			подпись	
			инициалы, фамилия	

М.П.

Раздел 4.2

Выписка из Единого государственного реестра недвижимости об объекте недвижимости
Сведения о частях земельного участка

Земельный участок				
(вид объекта недвижимости)				
Лист № ____ Раздела 4.2		Всего листов раздела 4.2 : ____		Всего разделов: ____
15.11.2021 № 99/2021/430785864				
Кадастровый номер:			02:17:000000:52(единое землепользование)	
Номер точки	Координаты, м		Описание закрепления на местности	Средняя квадратическая погрешность определения координат характерных точек границы части земельного участка, м
	X	Y		
1	2	3	4	5
1119	769017.06	1312980.97	данные отсутствуют	данные отсутствуют
1120	769017.05	1312980.98	данные отсутствуют	данные отсутствуют
1121	769014.99	1312984.42	данные отсутствуют	данные отсутствуют
1122	769014.98	1312984.43	данные отсутствуют	данные отсутствуют
1123	769012.24	1312987.84	данные отсутствуют	данные отсутствуют
1124	769009.84	1312991.28	данные отсутствуют	данные отсутствуют
1125	769006.41	1312995.05	данные отсутствуют	данные отсутствуют
1126	769006.39	1312995.07	данные отсутствуют	данные отсутствуют
1136	768973.86	1313006.7	данные отсутствуют	данные отсутствуют
1137	768972.5	1313011.48	данные отсутствуют	данные отсутствуют
1138	768972.15	1313014.89	данные отсутствуют	данные отсутствуют
1139	768971.81	1313018.3	данные отсутствуют	данные отсутствуют
1139	768971.81	1313018.3	данные отсутствуют	данные отсутствуют
1140	768971.81	1313018.66	данные отсутствуют	данные отсутствуют
1222	768880.09	1314488.21	данные отсутствуют	данные отсутствуют
1223	768881.35	1314491.57	данные отсутствуют	данные отсутствуют
1224	768881.56	1314497.03	данные отсутствуют	данные отсутствуют
Государственный регистратор			ФГИС ЕГРН	
полное наименование должности			подпись	
			инициалы, фамилия	

М.П.

Земельный участок				
(вид объекта недвижимости)				
Лист № ____ Раздела 4.2		Всего листов раздела 4.2 : ____		Всего разделов: ____
15.11.2021 № 99/2021/430785864				
Кадастровый номер:			02:17:000000:52(единое землепользование)	
Номер точки	Координаты, м		Описание закрепления на местности	Средняя квадратическая погрешность определения координат характерных точек границы части земельного участка, м
	X	Y		
1	2	3	4	5
1225	768881.45	1314497.65	данные отсутствуют	данные отсутствуют
4119	767500.49	1310389.56	данные отсутствуют	данные отсутствуют
4119	767500.49	1310389.56	данные отсутствуют	данные отсутствуют
4120	767513.95	1310394.16	данные отсутствуют	данные отсутствуют
4121	767522.15	1310398.26	данные отсутствуют	данные отсутствуют
4122	767526.42	1310403.75	данные отсутствуют	данные отсутствуют
4123	767531.13	1310417.41	данные отсутствуют	данные отсутствуют
4124	767538.7	1310428.97	данные отсутствуют	данные отсутствуют
4125	767545.05	1310434.37	данные отсутствуют	данные отсутствуют
4126	767547.05	1310438.95	данные отсутствуют	данные отсутствуют
4127	767545.78	1310448.19	данные отсутствуют	данные отсутствуют
4128	767547.28	1310459.31	данные отсутствуют	данные отсутствуют
4129	767554.14	1310471.48	данные отсутствуют	данные отсутствуют
4130	767562.44	1310475.97	данные отсутствуют	данные отсутствуют
4131	767571.33	1310476.29	данные отсутствуют	данные отсутствуют
4132	767575.96	1310478.88	данные отсутствуют	данные отсутствуют
4133	767584.94	1310493.32	данные отсутствуют	данные отсутствуют
Государственный регистратор			ФГИС ЕГРН	
полное наименование должности			подпись	
			инициалы, фамилия	

М.П.

Раздел 4.2

Выписка из Единого государственного реестра недвижимости об объекте недвижимости
Сведения о частях земельного участка

Земельный участок				
(вид объекта недвижимости)				
Лист № ____ Раздела 4.2		Всего листов раздела 4.2 : ____		Всего разделов: ____
15.11.2021 № 99/2021/430785864				
Кадастровый номер:			02:17:000000:52(единое землепользование)	
Номер точки	Координаты, м		Описание закрепления на местности	Средняя квадратическая погрешность определения координат характерных точек границы части земельного участка, м
	X	Y		
1	2	3	4	5
4134	767590.98	1310496.44	данные отсутствуют	данные отсутствуют
4135	767598.12	1310497.79	данные отсутствуют	данные отсутствуют
4136	767603.41	1310498.11	данные отсутствуют	данные отсутствуют
4137	767614.19	1310503.98	данные отсутствуют	данные отсутствуют
4138	767628.26	1310509.37	данные отсутствуют	данные отсутствуют
4139	767661.31	1310510.36	данные отсутствуют	данные отсутствуют
4140	767674.49	1310511	данные отсутствуют	данные отсутствуют
4141	767688.17	1310508.88	данные отсутствуют	данные отсутствуют
4142	767692.95	1310506.49	данные отсутствуют	данные отсутствуют
4143	767699.35	1310508.24	данные отсутствуют	данные отсутствуют
4144	767710.41	1310517.53	данные отсутствуют	данные отсутствуют
4145	767719.12	1310521.08	данные отсутствуют	данные отсутствуют
4146	767729.34	1310529.7	данные отсутствуют	данные отсутствуют
4147	767737.06	1310542.35	данные отсутствуют	данные отсутствуют
4148	767753.74	1310558.35	данные отсутствуют	данные отсутствуют
4149	767758.67	1310561.62	данные отсутствуют	данные отсутствуют
4150	767765.95	1310561.32	данные отсутствуют	данные отсутствуют
Государственный регистратор			ФГИС ЕГРН	
полное наименование должности			подпись	
			инициалы, фамилия	

М.П.

Земельный участок				
(вид объекта недвижимости)				
Лист № ____ Раздела 4.2		Всего листов раздела 4.2 : ____		Всего разделов: ____
15.11.2021 № 99/2021/430785864				
Кадастровый номер:			02:17:000000:52(единое землепользование)	
Номер точки	Координаты, м		Описание закрепления на местности	Средняя квадратическая погрешность определения координат характерных точек границы части земельного участка, м
	X	Y		
1	2	3	4	5
4151	767771.57	1310566.94	данные отсутствуют	данные отсутствуют
4152	767779.22	1310584.15	данные отсутствуют	данные отсутствуют
4153	767803.97	1310619.13	данные отсутствуют	данные отсутствуют
4154	767813.47	1310636.18	данные отсутствуют	данные отсутствуют
4155	767818.68	1310649.17	данные отсутствуют	данные отсутствуют
4156	767820.49	1310657.52	данные отсутствуют	данные отсутствуют
4157	767828.73	1310664.44	данные отсутствуют	данные отсутствуют
4158	767844.4	1310678.8	данные отсутствуют	данные отсутствуют
4159	767849.69	1310688.24	данные отсутствуют	данные отсутствуют
4160	767853.06	1310702	данные отсутствуют	данные отсутствуют
4161	767866.3	1310706.19	данные отсутствуют	данные отсутствуют
4162	767868.09	1310706.99	данные отсутствуют	данные отсутствуют
4163	767873.76	1310704.15	данные отсутствуют	данные отсутствуют
4164	767879.99	1310703.68	данные отсутствуют	данные отсутствуют
4165	767885.11	1310701.12	данные отсутствуют	данные отсутствуют
4166	767887.43	1310700.66	данные отсутствуют	данные отсутствуют
4167	767889.29	1310702.52	данные отсутствуют	данные отсутствуют
Государственный регистратор			ФГИС ЕГРН	
полное наименование должности			подпись	
			инициалы, фамилия	

М.П.

Земельный участок				
(вид объекта недвижимости)				
Лист № ____ Раздела 4.2		Всего листов раздела 4.2 : ____		Всего разделов: ____
15.11.2021 № 99/2021/430785864				
Кадастровый номер:			02:17:000000:52(единое землепользование)	
Номер точки	Координаты, м		Описание закрепления на местности	Средняя квадратическая погрешность определения координат характерных точек границы части земельного участка, м
	X	Y		
1	2	3	4	5
4168	767892.05	1310708.88	данные отсутствуют	данные отсутствуют
4169	767898.73	1310713.33	данные отсутствуют	данные отсутствуют
4170	767902.68	1310718.98	данные отсутствуют	данные отсутствуют
4171	767910.69	1310721.34	данные отсутствуют	данные отсутствуют
4172	767924.86	1310718.61	данные отсутствуют	данные отсутствуют
4173	767928.93	1310716.83	данные отсутствуют	данные отсутствуют
4174	767963.83	1310788.28	данные отсутствуют	данные отсутствуют
4175	767959.21	1310791.95	данные отсутствуют	данные отсутствуют
4176	767961.2	1310799.18	данные отсутствуют	данные отсутствуют
4177	767966.5	1310801.47	данные отсутствуют	данные отсутствуют
4178	767969.31	1310799.49	данные отсутствуют	данные отсутствуют
4179	768140.85	1311059.13	данные отсутствуют	данные отсутствуют
4180	768141.14	1311060.9	данные отсутствуют	данные отсутствуют
4181	768143.52	1311070.05	данные отсутствуют	данные отсутствуют
4182	768147.9	1311080.11	данные отсутствуют	данные отсутствуют
4183	768156.04	1311094.28	данные отсутствуют	данные отсутствуют
4184	768164.73	1311103.62	данные отсутствуют	данные отсутствуют
Государственный регистратор			ФГИС ЕГРН	
полное наименование должности			подпись	
			инициалы, фамилия	

М.П.

Земельный участок				
(вид объекта недвижимости)				
Лист № ____ Раздела 4.2		Всего листов раздела 4.2 : ____		Всего разделов: ____
15.11.2021 № 99/2021/430785864				
Кадастровый номер:			02:17:000000:52(единое землепользование)	
Номер точки	Координаты, м		Описание закрепления на местности	Средняя квадратическая погрешность определения координат характерных точек границы части земельного участка, м
	X	Y		
1	2	3	4	5
4185	768166.91	1311110.45	данные отсутствуют	данные отсутствуют
4186	768171.34	1311115.43	данные отсутствуют	данные отсутствуют
4187	768183.74	1311121.79	данные отсутствуют	данные отсутствуют
4188	768197.95	1311127.07	данные отсутствуют	данные отсутствуют
4189	768199.88	1311127.82	данные отсутствуют	данные отсутствуют
4190	768219.41	1311151.64	данные отсутствуют	данные отсутствуют
4191	768216.57	1311156.93	данные отсутствуют	данные отсутствуют
4192	768212.23	1311169.65	данные отсутствуют	данные отсутствуют
4193	768211.76	1311171.79	данные отсутствуют	данные отсутствуют
4194	768210.17	1311178.95	данные отсутствуют	данные отсутствуют
4195	768209.9	1311180.14	данные отсутствуют	данные отсутствуют
4196	768211.64	1311191.05	данные отсутствуют	данные отсутствуют
4197	768217.16	1311204.67	данные отсутствуют	данные отсутствуют
4198	768228.42	1311218.2	данные отсутствуют	данные отсутствуют
4199	768238.4	1311224.67	данные отсутствуют	данные отсутствуют
4200	768252.94	1311229	данные отсутствуют	данные отсутствуют
4201	768253.4	1311229.21	данные отсутствуют	данные отсутствуют
Государственный регистратор			ФГИС ЕГРН	
полное наименование должности			подпись	
			инициалы, фамилия	

М.П.

Раздел 4.2

Выписка из Единого государственного реестра недвижимости об объекте недвижимости
Сведения о частях земельного участка

Земельный участок				
(вид объекта недвижимости)				
Лист № ____ Раздела 4.2		Всего листов раздела 4.2 : ____		Всего разделов: ____
15.11.2021 № 99/2021/430785864				
Кадастровый номер:			02:17:000000:52(единое землепользование)	
Номер точки	Координаты, м		Описание закрепления на местности	Средняя квадратическая погрешность определения координат характерных точек границы части земельного участка, м
	X	Y		
1	2	3	4	5
4202	768257.3	1311236.43	данные отсутствуют	данные отсутствуют
4203	768260.98	1311246.09	данные отсутствуют	данные отсутствуют
4204	768268.15	1311259.24	данные отсутствуют	данные отсутствуют
4205	768274.25	1311262.96	данные отсутствуют	данные отсутствуют
4206	768278.45	1311264.9	данные отсутствуют	данные отсутствуют
4207	768284.49	1311268.69	данные отсутствуют	данные отсутствуют
4208	768293.21	1311270.29	данные отсутствуют	данные отсутствуют
4209	768302.98	1311267.04	данные отсутствуют	данные отсутствуют
4210	768311.73	1311266.1	данные отсутствуют	данные отсутствуют
4211	768316.89	1311268.01	данные отсутствуют	данные отсутствуют
4212	768318.5	1311273.18	данные отсутствуют	данные отсутствуют
4213	768325.27	1311276.58	данные отсутствуют	данные отсутствуют
4214	768339.13	1311279.81	данные отсутствуют	данные отсутствуют
4215	768344.41	1311281.72	данные отсутствуют	данные отсутствуют
4216	768348.74	1311286.81	данные отсутствуют	данные отсутствуют
4217	768355.97	1311289.64	данные отсутствуют	данные отсутствуют
4218	768361.04	1311296.12	данные отсутствуют	данные отсутствуют
Государственный регистратор			ФГИС ЕГРН	
полное наименование должности			подпись	
			инициалы, фамилия	

М.П.

Земельный участок				
(вид объекта недвижимости)				
Лист № ____ Раздела 4.2		Всего листов раздела 4.2 : ____		Всего разделов: ____
15.11.2021 № 99/2021/430785864				
Кадастровый номер:			02:17:000000:52(единое землепользование)	
Номер точки	Координаты, м		Описание закрепления на местности	Средняя квадратическая погрешность определения координат характерных точек границы части земельного участка, м
	X	Y		
1	2	3	4	5
4219	768363.77	1311301.22	данные отсутствуют	данные отсутствуют
4220	768365.51	1311304.74	данные отсутствуют	данные отсутствуют
4221	768372.33	1311310.58	данные отсутствуют	данные отсутствуют
4222	768376.62	1311316.51	данные отсутствуют	данные отсутствуют
4223	768381.84	1311322.38	данные отсутствуют	данные отсутствуют
4224	768387.28	1311330.38	данные отсутствуют	данные отсутствуют
4225	768390.51	1311341.38	данные отсутствуют	данные отсутствуют
4226	768392.5	1311348.27	данные отсутствуют	данные отсутствуют
4227	768404.86	1311361.92	данные отсутствуют	данные отсутствуют
4228	768407.33	1311369.33	данные отсутствуют	данные отсутствуют
4229	768407.5	1311379.71	данные отсутствуют	данные отсутствуют
4230	768410.29	1311384.98	данные отсутствуют	данные отсутствуют
4231	768410.05	1311395.37	данные отсутствуют	данные отсутствуют
4232	768412.95	1311403.76	данные отсутствуют	данные отсутствуют
4233	768416.66	1311408.4	данные отсутствуют	данные отсутствуют
4234	768417.21	1311412.57	данные отсутствуют	данные отсутствуют
4235	768415.61	1311416.9	данные отсутствуют	данные отсутствуют
Государственный регистратор			ФГИС ЕГРН	
полное наименование должности			подпись	
			инициалы, фамилия	

М.П.

Раздел 4.2

Выписка из Единого государственного реестра недвижимости об объекте недвижимости
Сведения о частях земельного участка

Земельный участок				
(вид объекта недвижимости)				
Лист № ____ Раздела 4.2		Всего листов раздела 4.2 : ____		Всего разделов: ____
15.11.2021 № 99/2021/430785864				
Кадастровый номер:			02:17:000000:52(единое землепользование)	
Номер точки	Координаты, м		Описание закрепления на местности	Средняя квадратическая погрешность определения координат характерных точек границы части земельного участка, м
	X	Y		
1	2	3	4	5
4236	768415.65	1311421.35	данные отсутствуют	данные отсутствуют
4237	768418.76	1311424.79	данные отсутствуют	данные отсутствуют
4238	768424.17	1311429.36	данные отсутствуют	данные отсутствуют
4239	768431.53	1311432.12	данные отсутствуют	данные отсутствуют
4240	768434.24	1311437.83	данные отсутствуют	данные отсутствуют
4241	768440.57	1311452.57	данные отсутствуют	данные отсутствуют
4242	768443.22	1311454.88	данные отсутствуют	данные отсутствуют
4243	768445.23	1311454.85	данные отсутствуют	данные отсутствуют
4244	768449.31	1311451.1	данные отсутствуют	данные отсутствуют
4245	768456.04	1311448.64	данные отсутствуют	данные отсутствуют
4246	768463.1	1311448.64	данные отсутствуют	данные отсутствуют
4247	768465.86	1311451.41	данные отсутствуют	данные отсутствуют
4248	768473.91	1311463.41	данные отсутствуют	данные отсутствуют
4249	768479.6	1311468.48	данные отсутствуют	данные отсутствуют
4250	768492.88	1311468.43	данные отсутствуют	данные отсутствуют
4251	768504.78	1311465.22	данные отсутствуют	данные отсутствуют
4252	768516.87	1311467.57	данные отсутствуют	данные отсутствуют
Государственный регистратор			ФГИС ЕГРН	
полное наименование должности			подпись	
			инициалы, фамилия	

М.П.

Земельный участок				
(вид объекта недвижимости)				
Лист № ____ Раздела 4.2		Всего листов раздела 4.2 : ____		Всего разделов: ____
15.11.2021 № 99/2021/430785864				
Кадастровый номер:			02:17:000000:52(единое землепользование)	
Номер точки	Координаты, м		Описание закрепления на местности	Средняя квадратическая погрешность определения координат характерных точек границы части земельного участка, м
	X	Y		
1	2	3	4	5
4253	768547.12	1311493.12	данные отсутствуют	данные отсутствуют
4254	768549.05	1311497.46	данные отсутствуют	данные отсутствуют
4255	768557.49	1311513.04	данные отсутствуют	данные отсутствуют
4256	768557.8	1311519.1	данные отсутствуют	данные отсутствуют
4257	768554.89	1311532.22	данные отсутствуют	данные отсутствуют
4258	768557.01	1311539.5	данные отсутствуют	данные отсутствуют
4259	768561.34	1311546.41	данные отсутствуют	данные отсутствуют
4260	768567.9	1311549.18	данные отсутствуют	данные отсутствуют
4261	768576.24	1311548.99	данные отсутствуют	данные отсутствуют
4262	768581.94	1311545.68	данные отсутствуют	данные отсутствуют
4263	768587.59	1311539.03	данные отсутствуют	данные отсутствуют
4264	768591.15	1311534.58	данные отсутствуют	данные отсутствуют
4265	768594.47	1311534.32	данные отсутствуют	данные отсутствуют
4266	768597.12	1311535.34	данные отсутствуют	данные отсутствуют
4267	768618.87	1311550.65	данные отсутствуют	данные отсутствуют
4268	768625.3	1311556.61	данные отсутствуют	данные отсутствуют
4269	768632.23	1311566.54	данные отсутствуют	данные отсутствуют
Государственный регистратор			ФГИС ЕГРН	
полное наименование должности			подпись	
			инициалы, фамилия	

М.П.

Раздел 4.2

Выписка из Единого государственного реестра недвижимости об объекте недвижимости
Сведения о частях земельного участка

Земельный участок				
(вид объекта недвижимости)				
Лист № ____ Раздела 4.2		Всего листов раздела 4.2 : ____		Всего разделов: ____
15.11.2021 № 99/2021/430785864				
Кадастровый номер:			02:17:000000:52(единое землепользование)	
Номер точки	Координаты, м		Описание закрепления на местности	Средняя квадратическая погрешность определения координат характерных точек границы части земельного участка, м
	X	Y		
1	2	3	4	5
4270	768633.79	1311572.34	данные отсутствуют	данные отсутствуют
4271	768634.9	1311577.45	данные отсутствуют	данные отсутствуют
4272	768637.86	1311589.66	данные отсутствуют	данные отсутствуют
4273	768641.46	1311593.93	данные отсутствуют	данные отсутствуют
4274	768650.39	1311605.03	данные отсутствуют	данные отсутствуют
4275	768656.76	1311614.19	данные отсутствуют	данные отсутствуют
4276	768670.58	1311628.96	данные отсутствуют	данные отсутствуют
4277	768673.06	1311630.65	данные отсутствуют	данные отсутствуют
4278	768702.67	1311698.09	данные отсутствуют	данные отсутствуют
4279	768700.14	1311705.17	данные отсутствуют	данные отсутствуют
4280	768698.32	1311708.64	данные отсутствуют	данные отсутствуют
4281	768712	1311750.32	данные отсутствуют	данные отсутствуют
4282	768717.62	1311762.47	данные отсутствуют	данные отсутствуют
4283	768720.89	1311776.21	данные отсутствуют	данные отсутствуют
4284	768721.13	1311776.49	данные отсутствуют	данные отсутствуют
4285	768728.17	1311785.49	данные отсутствуют	данные отсутствуют
4286	768729.33	1311788.98	данные отсутствуют	данные отсутствуют
Государственный регистратор			ФГИС ЕГРН	
полное наименование должности			подпись	
			инициалы, фамилия	

М.П.

Земельный участок				
(вид объекта недвижимости)				
Лист № ____ Раздела 4.2		Всего листов раздела 4.2 : ____		Всего разделов: ____
15.11.2021 № 99/2021/430785864				
Кадастровый номер:			02:17:000000:52(единое землепользование)	
Номер точки	Координаты, м		Описание закрепления на местности	Средняя квадратическая погрешность определения координат характерных точек границы части земельного участка, м
	X	Y		
1	2	3	4	5
4287	768726.69	1311794.01	данные отсутствуют	данные отсутствуют
4288	768716.85	1311795.21	данные отсутствуют	данные отсутствуют
4289	768701.36	1311792.74	данные отсутствуют	данные отсутствуют
4290	768688.79	1311793.59	данные отсутствуют	данные отсутствуют
4291	768683.2	1311796.84	данные отсутствуют	данные отсутствуют
4292	768683	1311796.92	данные отсутствуют	данные отсутствуют
4293	768682.88	1311797.03	данные отсутствуют	данные отсутствуют
4294	768679.21	1311799.17	данные отсутствуют	данные отсутствуют
4295	768669.56	1311813.21	данные отсутствуют	данные отсутствуют
4296	768668.73	1311816.39	данные отсутствуют	данные отсутствуют
4297	768401.26	1311545.35	данные отсутствуют	данные отсутствуют
4298	768396.94	1311543.53	данные отсутствуют	данные отсутствуют
4299	768382.98	1311534.7	данные отсутствуют	данные отсутствуют
4300	768368.86	1311522.27	данные отсутствуют	данные отсутствуют
4301	768358.37	1311509.51	данные отсутствуют	данные отсутствуют
4302	768347.66	1311495.11	данные отсутствуют	данные отсутствуют
4303	768336.19	1311482.06	данные отсутствуют	данные отсутствуют
Государственный регистратор			ФГИС ЕГРН	
полное наименование должности			подпись	
			инициалы, фамилия	

М.П.

Земельный участок				
(вид объекта недвижимости)				
Лист № ____ Раздела 4.2		Всего листов раздела 4.2 : ____		Всего разделов: ____
15.11.2021 № 99/2021/430785864				
Кадастровый номер:			02:17:000000:52(единое землепользование)	
Номер точки	Координаты, м		Описание закрепления на местности	Средняя квадратическая погрешность определения координат характерных точек границы части земельного участка, м
	X	Y		
1	2	3	4	5
4304	768327.28	1311468.15	данные отсутствуют	данные отсутствуют
4305	768320.78	1311452.97	данные отсутствуют	данные отсутствуют
4306	768316.87	1311436.92	данные отсутствуют	данные отсутствуют
4307	768315.51	1311430.78	данные отсутствуют	данные отсутствуют
4308	767921.99	1310915.01	данные отсутствуют	данные отсутствуют
4309	767917.3	1310908.31	данные отсутствуют	данные отсутствуют
4310	767908.38	1310893.02	данные отсутствуют	данные отсутствуют
4311	767900.38	1310878.57	данные отсутствуют	данные отсутствуют
4312	767888	1310867.31	данные отсутствуют	данные отсутствуют
4313	767877.79	1310854.34	данные отсутствуют	данные отсутствуют
4314	767869.85	1310839.85	данные отсутствуют	данные отсутствуют
4315	767864.79	1310825.72	данные отсутствуют	данные отсутствуют
4316	767860.93	1310810.43	данные отсутствуют	данные отсутствуют
4317	767840.48	1310803.1	данные отсутствуют	данные отсутствуют
4318	767820.41	1310795.2	данные отсутствуют	данные отсутствуют
4319	767805.96	1310787.21	данные отсутствуют	данные отсутствуют
4320	767801.87	1310783.97	данные отсутствуют	данные отсутствуют
Государственный регистратор			ФГИС ЕГРН	
полное наименование должности			подпись	
			инициалы, фамилия	

М.П.

Земельный участок				
(вид объекта недвижимости)				
Лист № ____ Раздела 4.2		Всего листов раздела 4.2 : ____		Всего разделов: ____
15.11.2021 № 99/2021/430785864				
Кадастровый номер:			02:17:000000:52(единое землепользование)	
Номер точки	Координаты, м		Описание закрепления на местности	Средняя квадратическая погрешность определения координат характерных точек границы части земельного участка, м
	X	Y		
1	2	3	4	5
4321	767799.79	1310782.32	данные отсутствуют	данные отсутствуют
4322	767793.01	1310776.95	данные отсутствуют	данные отсутствуют
4323	767775.21	1310756.66	данные отсутствуют	данные отсутствуют
4324	767765.11	1310741.88	данные отсутствуют	данные отсутствуют
4325	767750.08	1310728.53	данные отсутствуют	данные отсутствуют
4326	767747.81	1310725.88	данные отсутствуют	данные отсутствуют
4327	767612.53	1310607.89	данные отсутствуют	данные отсутствуют
4328	767608.85	1310607.47	данные отсутствуют	данные отсутствуют
4329	767599.25	1310604.73	данные отсутствуют	данные отсутствуют
4330	767423.96	1310456.27	данные отсутствуют	данные отсутствуют
4331	767415.66	1310448.83	данные отсутствуют	данные отсутствуют
4332	767401.95	1310440.66	данные отсутствуют	данные отсутствуют
4333	767387.89	1310430.45	данные отсутствуют	данные отсутствуют
4334	767372.07	1310419.16	данные отсутствуют	данные отсутствуют
4335	767360.18	1310408.72	данные отсутствуют	данные отсутствуют
4336	767345.09	1310403.65	данные отсутствуют	данные отсутствуют
4337	767336.15	1310402.93	данные отсутствуют	данные отсутствуют
Государственный регистратор			ФГИС ЕГРН	
полное наименование должности			подпись	
			инициалы, фамилия	

М.П.

Раздел 4.2

Выписка из Единого государственного реестра недвижимости об объекте недвижимости
Сведения о частях земельного участка

Земельный участок				
(вид объекта недвижимости)				
Лист № ____ Раздела 4.2		Всего листов раздела 4.2 : ____		Всего разделов: ____
15.11.2021 № 99/2021/430785864				
Кадастровый номер:			02:17:000000:52(единое землепользование)	
Номер точки	Координаты, м		Описание закрепления на местности	Средняя квадратическая погрешность определения координат характерных точек границы части земельного участка, м
	X	Y		
1	2	3	4	5
4338	767461.4	1310359.87	данные отсутствуют	данные отсутствуют
4339	767474.95	1310367.2	данные отсутствуют	данные отсутствуют
4340	767488.8	1310380.38	данные отсутствуют	данные отсутствуют
4341	767135.02	1310193.89	данные отсутствуют	данные отсутствуют
4341	767135.02	1310193.89	данные отсутствуют	данные отсутствуют
4342	767144.1	1310202.24	данные отсутствуют	данные отсутствуют
4343	767159.09	1310211.04	данные отсутствуют	данные отсутствуют
4344	767162.04	1310214.59	данные отсутствуют	данные отсутствуют
4345	767165.59	1310224.52	данные отсутствуют	данные отсутствуют
4346	767176.18	1310231.68	данные отсутствуют	данные отсутствуют
4347	767186.82	1310233.94	данные отсутствуют	данные отсутствуют
4348	767197.72	1310229.77	данные отсутствуют	данные отсутствуют
4349	767207.3	1310230.87	данные отсутствуют	данные отсутствуют
4350	767217.76	1310234.3	данные отсутствуют	данные отсутствуют
4351	767224.73	1310236.07	данные отсутствуют	данные отсутствуют
4352	767227.13	1310234.99	данные отсутствуют	данные отсутствуют
4353	767231.06	1310231.52	данные отсутствуют	данные отсутствуют
Государственный регистратор			ФГИС ЕГРН	
полное наименование должности			подпись	
			инициалы, фамилия	

М.П.

Земельный участок				
(вид объекта недвижимости)				
Лист № ____ Раздела 4.2		Всего листов раздела 4.2: ____		Всего разделов: ____
15.11.2021 № 99/2021/430785864				
Кадастровый номер:			02:17:000000:52(единое землепользование)	
Номер точки	Координаты, м		Описание закрепления на местности	Средняя квадратическая погрешность определения координат характерных точек границы части земельного участка, м
	X	Y		
1	2	3	4	5
4354	767236.17	1310229.57	данные отсутствуют	данные отсутствуют
4355	767243.84	1310229.41	данные отсутствуют	данные отсутствуют
4356	767247.52	1310227.58	данные отсутствуют	данные отсутствуют
4357	767252.02	1310227.43	данные отсутствуют	данные отсутствуют
4358	767256.77	1310230.24	данные отсутствуют	данные отсутствуют
4359	767264.62	1310230.86	данные отсутствуют	данные отсутствуют
4360	767268.61	1310233.64	данные отсутствуют	данные отсутствуют
4361	767271.22	1310234.37	данные отсутствуют	данные отсутствуют
4362	767286.05	1310234.21	данные отсутствуют	данные отсутствуют
4363	767295.84	1310240.59	данные отсутствуют	данные отсутствуют
4364	767309.09	1310244	данные отсутствуют	данные отсутствуют
4365	767318.29	1310240.57	данные отсутствуют	данные отсутствуют
4366	767322.31	1310245.16	данные отсутствуют	данные отсутствуют
4367	767323.75	1310247.65	данные отсутствуют	данные отсутствуют
4368	767323.05	1310250.57	данные отсутствуют	данные отсутствуют
4369	767315.32	1310255.01	данные отсутствуют	данные отсутствуют
4370	767308.04	1310261.21	данные отсутствуют	данные отсутствуют
Государственный регистратор			ФГИС ЕГРН	
полное наименование должности			подпись	
			инициалы, фамилия	

М.П.

Раздел 4.2

Выписка из Единого государственного реестра недвижимости об объекте недвижимости
Сведения о частях земельного участка

Земельный участок				
(вид объекта недвижимости)				
Лист № ____ Раздела 4.2		Всего листов раздела 4.2: ____		Всего разделов: ____
15.11.2021 № 99/2021/430785864				
Кадастровый номер:			02:17:000000:52(единое землепользование)	
Номер точки	Координаты, м		Описание закрепления на местности	Средняя квадратическая погрешность определения координат характерных точек границы части земельного участка, м
	X	Y		
1	2	3	4	5
4371	767306.22	1310267.33	данные отсутствуют	данные отсутствуют
4372	767303.51	1310276.58	данные отсутствуют	данные отсутствуют
4373	767303.92	1310285.76	данные отсутствуют	данные отсутствуют
4374	767307.84	1310297.17	данные отсутствуют	данные отсутствуют
4375	767312.74	1310302	данные отсутствуют	данные отсутствуют
4376	767319.13	1310301.49	данные отсутствуют	данные отсутствуют
4377	767332.49	1310299.4	данные отсутствуют	данные отсутствуют
4378	767344.87	1310303.65	данные отсутствуют	данные отсутствуют
4379	767358.38	1310303.62	данные отсутствуют	данные отсутствуют
4380	767370.3	1310301.37	данные отсутствуют	данные отсутствуют
4381	767380.76	1310303.84	данные отсутствуют	данные отсутствуют
4382	767388.74	1310312.85	данные отсутствуют	данные отсутствуют
4383	767397.43	1310315.52	данные отсутствуют	данные отсутствуют
4384	767405.94	1310317.55	данные отсутствуют	данные отсутствуют
4385	767414.77	1310318.18	данные отсутствуют	данные отсутствуют
4386	767419.14	1310321.37	данные отсутствуют	данные отсутствуют
4387	767424.07	1310329.56	данные отсутствуют	данные отсутствуют
Государственный регистратор			ФГИС ЕГРН	
полное наименование должности			подпись	
			инициалы, фамилия	

М.П.

Земельный участок				
(вид объекта недвижимости)				
Лист № ____ Раздела 4.2		Всего листов раздела 4.2 : ____		Всего разделов: ____
15.11.2021 № 99/2021/430785864				
Кадастровый номер:			02:17:000000:52(единое землепользование)	
Номер точки	Координаты, м		Описание закрепления на местности	Средняя квадратическая погрешность определения координат характерных точек границы части земельного участка, м
	X	Y		
1	2	3	4	5
4388	767431.94	1310339.07	данные отсутствуют	данные отсутствуют
4389	767440.06	1310345.14	данные отсутствуют	данные отсутствуют
4390	767446.56	1310348.71	данные отсутствуют	данные отсутствуют
4391	767453.77	1310354.39	данные отсутствуют	данные отсутствуют
4392	767108.51	1310182.83	данные отсутствуют	данные отсутствуют
4393	767115.27	1310185.38	данные отсутствуют	данные отсутствуют
4394	767124.76	1310187.48	данные отсутствуют	данные отсутствуют
4395	766586.31	1309826.02	данные отсутствуют	данные отсутствуют
4395	766586.31	1309826.02	данные отсутствуют	данные отсутствуют
4396	766595.04	1309834.05	данные отсутствуют	данные отсутствуют
4397	766605.02	1309841.47	данные отсутствуют	данные отсутствуют
4398	766608.79	1309848.38	данные отсутствуют	данные отсутствуют
4399	766615.27	1309864.23	данные отсутствуют	данные отсутствуют
4400	766615.65	1309876.18	данные отсутствуют	данные отсутствуют
4401	766623.51	1309885.02	данные отсутствуют	данные отсутствуют
4402	766635.65	1309892.85	данные отсутствуют	данные отсутствуют
4403	766644.65	1309890.6	данные отсутствуют	данные отсутствуют
Государственный регистратор			ФГИС ЕГРН	
полное наименование должности			подпись	
			инициалы, фамилия	

М.П.

Раздел 4.2

Выписка из Единого государственного реестра недвижимости об объекте недвижимости
Сведения о частях земельного участка

Земельный участок				
(вид объекта недвижимости)				
Лист № ____ Раздела 4.2		Всего листов раздела 4.2 : ____		Всего разделов: ____
15.11.2021 № 99/2021/430785864				
Кадастровый номер:			02:17:000000:52(единое землепользование)	
Номер точки	Координаты, м		Описание закрепления на местности	Средняя квадратическая погрешность определения координат характерных точек границы части земельного участка, м
	X	Y		
1	2	3	4	5
4404	766652.16	1309891.5	данные отсутствуют	данные отсутствуют
4405	766671.01	1309908.44	данные отсутствуют	данные отсутствуют
4406	766684.98	1309908.44	данные отсутствуют	данные отсутствуют
4407	766696.02	1309912.23	данные отсутствуют	данные отсутствуют
4408	766703.61	1309919.18	данные отсутствуют	данные отсутствуют
4409	766711.19	1309929.72	данные отсутствуют	данные отсутствуют
4410	766718.75	1309938.92	данные отсутствуют	данные отсутствуют
4411	766732.56	1309948.78	данные отсутствуют	данные отсутствуют
4412	766741.15	1309956.7	данные отсутствуют	данные отсутствуют
4413	766750.91	1309964.84	данные отсутствуют	данные отсутствуют
4414	766762.85	1309981.98	данные отсутствуют	данные отсутствуют
4415	766775.68	1309989.54	данные отсутствуют	данные отсутствуют
4416	766781.99	1309994.19	данные отсутствуют	данные отсутствуют
4417	766799.74	1310005.37	данные отсутствуют	данные отсутствуют
4418	766809.54	1310014.19	данные отсутствуют	данные отсутствуют
4419	766820.03	1310024.67	данные отсутствуют	данные отсутствуют
4420	766829.25	1310036.53	данные отсутствуют	данные отсутствуют
Государственный регистратор			ФГИС ЕГРН	
полное наименование должности			подпись	
			инициалы, фамилия	

М.П.

Земельный участок				
(вид объекта недвижимости)				
Лист № ____ Раздела 4.2		Всего листов раздела 4.2 : ____		Всего разделов: ____
15.11.2021 № 99/2021/430785864				
Кадастровый номер:			02:17:000000:52(единое землепользование)	
Номер точки	Координаты, м		Описание закрепления на местности	Средняя квадратическая погрешность определения координат характерных точек границы части земельного участка, м
	X	Y		
1	2	3	4	5
4421	766843.71	1310054.6	данные отсутствуют	данные отсутствуют
4422	766851.01	1310068.21	данные отсутствуют	данные отсутствуют
4423	766861.44	1310075.78	данные отсутствуют	данные отсутствуют
4424	766882.1	1310076.72	данные отсутствуют	данные отсутствуют
4425	766898.59	1310071.86	данные отсутствуют	данные отсутствуют
4426	766911.97	1310074.97	данные отсутствуют	данные отсутствуют
4427	766920.37	1310084.32	данные отсутствуют	данные отсутствуют
4428	766933.58	1310096.22	данные отсутствуют	данные отсутствуют
4429	766947.45	1310109.43	данные отсутствуют	данные отсутствуют
4430	766963.89	1310125.15	данные отсутствуют	данные отсутствуют
4431	766978.13	1310134.25	данные отсутствуют	данные отсутствуют
4432	766992.7	1310138.32	данные отсутствуют	данные отсутствуют
4433	767002.37	1310131.16	данные отсутствуют	данные отсутствуют
4434	767010.88	1310133.5	данные отсутствуют	данные отсутствуют
4435	767020.75	1310143.33	данные отсутствуют	данные отсутствуют
4436	767032.74	1310151.33	данные отсутствуют	данные отсутствуют
4437	767049.07	1310160.42	данные отсутствуют	данные отсутствуют
Государственный регистратор			ФГИС ЕГРН	
полное наименование должности			подпись	
			инициалы, фамилия	

М.П.

Земельный участок				
(вид объекта недвижимости)				
Лист № ____ Раздела 4.2		Всего листов раздела 4.2 : ____		Всего разделов: ____
15.11.2021 № 99/2021/430785864				
Кадастровый номер:			02:17:000000:52(единое землепользование)	
Номер точки	Координаты, м		Описание закрепления на местности	Средняя квадратическая погрешность определения координат характерных точек границы части земельного участка, м
	X	Y		
1	2	3	4	5
4438	767067.22	1310164.05	данные отсутствуют	данные отсутствуют
4439	767076.24	1310166.3	данные отсутствуют	данные отсутствуют
4440	767077.13	1310166.82	данные отсутствуют	данные отсутствуют
4441	766871.53	1310179.82	данные отсутствуют	данные отсутствуют
4442	766856.89	1310175.68	данные отсутствуют	данные отсутствуют
4443	766840.51	1310173.57	данные отсутствуют	данные отсутствуют
4444	766824.7	1310168.79	данные отсутствуют	данные отсутствуют
4445	766809.9	1310161.47	данные отсутствуют	данные отсутствуют
4446	766792.47	1310149.28	данные отсутствуют	данные отсутствуют
4447	766757.64	1310107.09	данные отсутствуют	данные отсутствуют
4448	766750.3	1310097.91	данные отсутствуют	данные отсутствуют
4449	766739.2	1310085.42	данные отсутствуют	данные отсутствуют
4450	766724.64	1310076.11	данные отсутствуют	данные отсутствуют
4451	766705.14	1310063.65	данные отсутствуют	данные отсутствуют
4452	766692.49	1310053.04	данные отсутствуют	данные отсутствуют
4453	766681.75	1310040.49	данные отсутствуют	данные отсутствуют
4454	766669.37	1310026.53	данные отсутствуют	данные отсутствуют
Государственный регистратор			ФГИС ЕГРН	
полное наименование должности			подпись	
			инициалы, фамилия	

М.П.

Земельный участок				
(вид объекта недвижимости)				
Лист № ____ Раздела 4.2		Всего листов раздела 4.2 : ____		Всего разделов: ____
15.11.2021 № 99/2021/430785864				
Кадастровый номер:			02:17:000000:52(единое землепользование)	
Номер точки	Координаты, м		Описание закрепления на местности	Средняя квадратическая погрешность определения координат характерных точек границы части земельного участка, м
	X	Y		
1	2	3	4	5
4455	766654.12	1310015.23	данные отсутствуют	данные отсутствуют
4456	766638.54	1310003.02	данные отсутствуют	данные отсутствуют
4457	766623.42	1309996.39	данные отсутствуют	данные отсутствуют
4458	766602.89	1309987.33	данные отсутствуют	данные отсутствуют
4459	766600.25	1309986.16	данные отсутствуют	данные отсутствуют
4460	766579.82	1309806.39	данные отсутствуют	данные отсутствуют
4461	766583.29	1309809.19	данные отсутствуют	данные отсутствуют
4462	768699.67	1311795.84	данные отсутствуют	данные отсутствуют
4463	768701.36	1311795.75	данные отсутствуют	данные отсутствуют
4464	768717	1311798.21	данные отсутствуют	данные отсутствуют
4465	768727.99	1311796.27	данные отсутствуют	данные отсутствуют
4466	768564.35	1311544.47	данные отсутствуют	данные отсутствуют
4467	768563	1311543.87	данные отсутствуют	данные отсутствуют
4468	768559.7	1311538.16	данные отсутствуют	данные отсутствуют
4469	768558.93	1311535.48	данные отсутствуют	данные отсутствуют
4470	768587.6	1311534.22	данные отсутствуют	данные отсутствуют
4470	768587.6	1311534.22	данные отсутствуют	данные отсутствуют
Государственный регистратор			ФГИС ЕГРН	
полное наименование должности			подпись	
			инициалы, фамилия	

М.П.

Раздел 4.2

Выписка из Единого государственного реестра недвижимости об объекте недвижимости
Сведения о частях земельного участка

Земельный участок				
(вид объекта недвижимости)				
Лист № ____ Раздела 4.2		Всего листов раздела 4.2 : ____		Всего разделов: ____
15.11.2021 № 99/2021/430785864				
Кадастровый номер:			02:17:000000:52(единое землепользование)	
Номер точки	Координаты, м		Описание закрепления на местности	Средняя квадратическая погрешность определения координат характерных точек границы части земельного участка, м
	X	Y		
1	2	3	4	5
4471	768586.42	1311535.7	данные отсутствуют	данные отсутствуют
4472	768558.28	1311508.2	данные отсутствуют	данные отсутствуют
4473	768552.63	1311497.77	данные отсутствуют	данные отсутствуют
4474	768480.27	1311463	данные отсутствуют	данные отсутствуют
4475	768497.71	1311464.02	данные отсутствуют	данные отсутствуют
4476	768492.29	1311465.48	данные отсутствуют	данные отсутствуют
4477	768480.22	1311465.48	данные отсутствуют	данные отсутствуют
4478	768476.14	1311461.39	данные отсутствуют	данные отсутствуют
4479	768475.19	1311459.98	данные отсутствуют	данные отсутствуют
4480	768442.81	1311450.54	данные отсутствуют	данные отсутствуют
4480	768442.81	1311450.54	данные отсутствуют	данные отсутствуют
4481	768442.56	1311449.94	данные отсутствуют	данные отсутствуют
4482	768443.43	1311450.29	данные отсутствуют	данные отсутствуют
4483	768298.17	1311265.49	данные отсутствуют	данные отсутствуют
4483	768298.17	1311265.49	данные отсутствуют	данные отсутствуют
4484	768292.65	1311267.32	данные отсутствуют	данные отсутствуют
4485	768285.38	1311265.81	данные отсутствуют	данные отсутствуют
Государственный регистратор			ФГИС ЕГРН	
полное наименование должности			подпись	
			инициалы, фамилия	

М.П.

Земельный участок				
(вид объекта недвижимости)				
Лист № ____ Раздела 4.2		Всего листов раздела 4.2: ____		Всего разделов: ____
15.11.2021 № 99/2021/430785864				
Кадастровый номер:			02:17:000000:52(единое землепользование)	
Номер точки	Координаты, м		Описание закрепления на местности	Средняя квадратическая погрешность определения координат характерных точек границы части земельного участка, м
	X	Y		
1	2	3	4	5
4486	768280.12	1311262.42	данные отсутствуют	данные отсутствуют
4487	768275.59	1311260.27	данные отсутствуют	данные отсутствуют
4487	768275.59	1311260.27	данные отсутствуют	данные отсутствуют
4488	768275.18	1311260.02	данные отсутствуют	данные отсутствуют
4489	768278.62	1311261.67	данные отсутствуют	данные отсутствуют
4490	768238.4	1311221.16	данные отсутствуют	данные отсутствуют
4490	768238.4	1311221.16	данные отсутствуют	данные отсутствуют
4491	768240.84	1311222.27	данные отсутствуют	данные отсутствуют
4492	768239.47	1311221.86	данные отсутствуют	данные отсутствуют
4493	768231	1311215.02	данные отсутствуют	данные отсутствуют
4494	768234.74	1311218.76	данные отсутствуют	данные отсутствуют
4495	768230.25	1311215.82	данные отсутствуют	данные отсутствуют
4496	768219.63	1311202.95	данные отсутствуют	данные отсутствуют
4497	768218	1311198.87	данные отсутствуют	данные отсутствуют
4498	768196.06	1311123.17	данные отсутствуют	данные отсутствуют
4498	768196.06	1311123.17	данные отсутствуют	данные отсутствуют
4499	768184.87	1311119	данные отсутствуют	данные отсутствуют
Государственный регистратор			ФГИС ЕГРН	
полное наименование должности			подпись	
			инициалы, фамилия	

М.П.

Земельный участок				
(вид объекта недвижимости)				
Лист № ____ Раздела 4.2		Всего листов раздела 4.2: ____		Всего разделов: ____
15.11.2021 № 99/2021/430785864				
Кадастровый номер:			02:17:000000:52(единое землепользование)	
Номер точки	Координаты, м		Описание закрепления на местности	Средняя квадратическая погрешность определения координат характерных точек границы части земельного участка, м
	X	Y		
1	2	3	4	5
4500	768178.51	1311115.74	данные отсутствуют	данные отсутствуют
4501	768148.24	1311073.39	данные отсутствуют	данные отсутствуют
4501	768148.24	1311073.39	данные отсутствуют	данные отсутствуют
4502	768146.32	1311068.96	данные отсутствуют	данные отсутствуют
4503	768144.86	1311063.29	данные отсутствуют	данные отсутствуют
4504	767967.97	1310796.76	данные отсутствуют	данные отсутствуют
4504	767967.97	1310796.76	данные отсутствуют	данные отсутствуют
4505	767965.6	1310798.43	данные отсутствуют	данные отсутствуют
4506	767963.35	1310796.99	данные отсутствуют	данные отсутствуют
4507	767962.36	1310792.34	данные отсутствуют	данные отсутствуют
4508	767964.96	1310790.59	данные отсутствуют	данные отсутствуют
4509	767878.1	1310700.92	данные отсутствуют	данные отсутствуют
4509	767878.1	1310700.92	данные отсутствуют	данные отсутствуют
4510	767880.6	1310700.03	данные отсутствуют	данные отсутствуют
4511	767878.93	1310700.86	данные отсутствуют	данные отсутствуют
4512	766677.86	1309768.59	данные отсутствуют	данные отсутствуют
4513	766689.56	1309782.74	данные отсутствуют	данные отсутствуют
Государственный регистратор			ФГИС ЕГРН	
полное наименование должности			подпись	
			инициалы, фамилия	

М.П.

Земельный участок				
(вид объекта недвижимости)				
Лист № ____ Раздела 4.2		Всего листов раздела 4.2 : ____		Всего разделов: ____
15.11.2021 № 99/2021/430785864				
Кадастровый номер:			02:17:000000:52(единое землепользование)	
Номер точки	Координаты, м		Описание закрепления на местности	Средняя квадратическая погрешность определения координат характерных точек границы части земельного участка, м
	X	Y		
1	2	3	4	5
4514	766698.46	1309797.7	данные отсутствуют	данные отсутствуют
4515	766717.06	1309810.64	данные отсутствуют	данные отсутствуют
4516	766736.84	1309817.65	данные отсутствуют	данные отсутствуют
4517	766751.42	1309825.41	данные отсутствуют	данные отсутствуют
4518	766764.02	1309835.01	данные отсутствуют	данные отсутствуют
4519	766777.64	1309847.56	данные отсутствуют	данные отсутствуют
4520	766790.45	1309863.55	данные отсутствуют	данные отсутствуют
4521	766809.04	1309879.2	данные отсутствуют	данные отсутствуют
4522	766823.17	1309891.43	данные отсутствуют	данные отсутствуют
4523	766833.94	1309903.95	данные отсутствуют	данные отсутствуют
4524	766854.75	1309918.29	данные отсутствуют	данные отсутствуют
4525	766868.27	1309928.5	данные отсутствуют	данные отсутствуют
4526	766879.69	1309938.78	данные отсутствуют	данные отсутствуют
4527	766892.86	1309951.84	данные отсутствуют	данные отсутствуют
4528	766910.78	1309969.67	данные отсутствуют	данные отсутствуют
4529	766911.5	1309969.82	данные отсутствуют	данные отсутствуют
4530	766975.98	1309994.67	данные отсутствуют	данные отсутствуют
Государственный регистратор			ФГИС ЕГРН	
полное наименование должности			подпись	
			инициалы, фамилия	

М.П.

Раздел 4.2

Выписка из Единого государственного реестра недвижимости об объекте недвижимости
Сведения о частях земельного участка

Земельный участок				
(вид объекта недвижимости)				
Лист № ____ Раздела 4.2		Всего листов раздела 4.2 : ____		Всего разделов: ____
15.11.2021 № 99/2021/430785864				
Кадастровый номер:			02:17:000000:52(единое землепользование)	
Номер точки	Координаты, м		Описание закрепления на местности	Средняя квадратическая погрешность определения координат характерных точек границы части земельного участка, м
	X	Y		
1	2	3	4	5
4531	766978.46	1309996.47	данные отсутствуют	данные отсутствуют
4532	766992.58	1310010.75	данные отсутствуют	данные отсутствуют
4533	767003.88	1310020.95	данные отсутствуют	данные отсутствуют
4534	767020	1310030.11	данные отсутствуют	данные отсутствуют
4535	767041.49	1310035.14	данные отсутствуют	данные отсутствуют
4536	767056.82	1310041.29	данные отсутствуют	данные отсутствуют
4537	767070.93	1310049.87	данные отсутствуют	данные отсутствуют
4538	767085.54	1310062.68	данные отсутствуют	данные отсутствуют
4539	767101.3	1310066.4	данные отсутствуют	данные отсутствуют
4540	767116.95	1310071.69	данные отсутствуют	данные отсутствуют
4541	767141.5	1310085.2	данные отсутствуют	данные отсутствуют
4542	767154.96	1310089.36	данные отсутствуют	данные отсутствуют
4543	767298.97	1310132.13	данные отсутствуют	данные отсутствуют
4544	767304.99	1310132.93	данные отсутствуют	данные отсутствуют
4545	767320.91	1310137.32	данные отсутствуют	данные отсутствуют
4546	767338.18	1310139.41	данные отсутствуют	данные отсутствуют
4547	767354.06	1310143.95	данные отсутствуют	данные отсутствуют
Государственный регистратор			ФГИС ЕГРН	
полное наименование должности			подпись	
			инициалы, фамилия	

М.П.

Земельный участок				
(вид объекта недвижимости)				
Лист № ____ Раздела 4.2		Всего листов раздела 4.2 : ____		Всего разделов: ____
15.11.2021 № 99/2021/430785864				
Кадастровый номер:			02:17:000000:52(единое землепользование)	
Номер точки	Координаты, м		Описание закрепления на местности	Средняя квадратическая погрешность определения координат характерных точек границы части земельного участка, м
	X	Y		
1	2	3	4	5
4548	767368.97	1310151.04	данные отсутствуют	данные отсутствуют
4549	767382.52	1310160.49	данные отсутствуют	данные отсутствуют
4550	767394.52	1310171.74	данные отсутствуют	данные отсутствуют
4551	767405.34	1310184.21	данные отсутствуют	данные отсутствуют
4552	767416.72	1310203.22	данные отсутствуют	данные отсутствуют
4553	767434.29	1310215.84	данные отсутствуют	данные отсутствуют
4554	767454.52	1310223.17	данные отсутствуют	данные отсутствуют
4555	767469.13	1310230.86	данные отсутствуют	данные отсутствуют
4556	767484.18	1310241.49	данные отсутствуют	данные отсутствуют
4557	767496.1	1310252.92	данные отсутствуют	данные отсутствуют
4558	767509.96	1310267.57	данные отсутствуют	данные отсутствуют
4559	767524.15	1310276.72	данные отсутствуют	данные отсутствуют
4560	767537.98	1310285.75	данные отсутствуют	данные отсутствуют
4561	767555.6	1310299.96	данные отсутствуют	данные отсутствуют
4562	767575.64	1310310.21	данные отсутствуют	данные отсутствуют
4563	767589.01	1310319.91	данные отсутствуют	данные отсутствуют
4564	767600.6	1310331.68	данные отсутствуют	данные отсутствуют
Государственный регистратор			ФГИС ЕГРН	
полное наименование должности			подпись	
			инициалы, фамилия	

М.П.

Раздел 4.2

Выписка из Единого государственного реестра недвижимости об объекте недвижимости
Сведения о частях земельного участка

Земельный участок				
(вид объекта недвижимости)				
Лист № ____ Раздела 4.2		Всего листов раздела 4.2 : ____		Всего разделов: ____
15.11.2021 № 99/2021/430785864				
Кадастровый номер:			02:17:000000:52(единое землепользование)	
Номер точки	Координаты, м		Описание закрепления на местности	Средняя квадратическая погрешность определения координат характерных точек границы части земельного участка, м
	X	Y		
1	2	3	4	5
4565	767611.73	1310346.02	данные отсутствуют	данные отсутствуют
4566	767619.83	1310360.41	данные отсутствуют	данные отсутствуют
4567	767628.77	1310374.39	данные отсутствуют	данные отсутствуют
4568	767637.19	1310388.6	данные отсутствуют	данные отсутствуют
4569	767644.82	1310402.27	данные отсутствуют	данные отсутствуют
4570	767664.4	1310407.4	данные отсутствуют	данные отсутствуют
4571	767687.09	1310403.68	данные отсутствуют	данные отсутствуют
4572	767691.34	1310403.82	данные отсутствуют	данные отсутствуют
4573	767873.91	1310539.67	данные отсутствуют	данные отсутствуют
4574	767888.09	1310559.7	данные отсутствуют	данные отсутствуют
4575	767903.46	1310586.06	данные отсутствуют	данные отсутствуют
4576	767908.52	1310592.47	данные отсутствуют	данные отсутствуют
4577	767831.58	1310662.98	данные отсутствуют	данные отсутствуют
4578	767830.68	1310662.16	данные отсутствуют	данные отсутствуют
4579	767822.83	1310655.57	данные отсутствуют	данные отсутствуют
4580	767821.52	1310648.2	данные отсутствуют	данные отсутствуют
4581	767816.14	1310634.8	данные отсутствуют	данные отсутствуют
Государственный регистратор			ФГИС ЕГРН	
полное наименование должности			подпись	
			инициалы, фамилия	

М.П.

Земельный участок				
(вид объекта недвижимости)				
Лист № ____ Раздела 4.2		Всего листов раздела 4.2 : ____		Всего разделов: ____
15.11.2021 № 99/2021/430785864				
Кадастровый номер:			02:17:000000:52(единое землепользование)	
Номер точки	Координаты, м		Описание закрепления на местности	Средняя квадратическая погрешность определения координат характерных точек границы части земельного участка, м
	X	Y		
1	2	3	4	5
4582	767806.46	1310617.46	данные отсутствуют	данные отсутствуют
4583	767781.75	1310582.54	данные отсутствуют	данные отсутствуют
4584	767773.89	1310565.02	данные отсутствуют	данные отсутствуют
4585	767766.49	1310558.29	данные отсутствуют	данные отсутствуют
4586	767759.08	1310558.6	данные отсутствуют	данные отсутствуют
4587	767755.61	1310556	данные отсутствуют	данные отсутствуют
4588	767739.28	1310540.32	данные отсутствуют	данные отсутствуют
4589	767731.47	1310527.56	данные отсутствуют	данные отсутствуют
4590	767720.48	1310518.39	данные отсутствуют	данные отсутствуют
4591	767711.77	1310514.84	данные отсутствуют	данные отсутствуют
4592	767700.47	1310505.43	данные отсутствуют	данные отсутствуют
4593	767692.12	1310503.55	данные отсутствуют	данные отсутствуют
4594	767687.04	1310506.09	данные отсутствуют	данные отсутствуют
4595	767674.2	1310508.01	данные отсутствуют	данные отсутствуют
4596	767661.41	1310507.36	данные отсутствуют	данные отсутствуют
4597	767628.6	1310506.38	данные отсутствуют	данные отсутствуют
4598	767615.37	1310501.22	данные отсутствуют	данные отсутствуют
Государственный регистратор			ФГИС ЕГРН	
полное наименование должности			подпись	
			инициалы, фамилия	

М.П.

Раздел 4.2

Выписка из Единого государственного реестра недвижимости об объекте недвижимости
Сведения о частях земельного участка

Земельный участок				
(вид объекта недвижимости)				
Лист № ____ Раздела 4.2		Всего листов раздела 4.2 : ____		Всего разделов: ____
15.11.2021 № 99/2021/430785864				
Кадастровый номер:			02:17:000000:52(единое землепользование)	
Номер точки	Координаты, м		Описание закрепления на местности	Средняя квадратическая погрешность определения координат характерных точек границы части земельного участка, м
	X	Y		
1	2	3	4	5
4599	767603.92	1310495.13	данные отсутствуют	данные отсутствуют
4600	767598.4	1310494.8	данные отсутствуют	данные отсутствуют
4601	767591.76	1310493.54	данные отсутствуют	данные отсутствуют
4602	767586.71	1310490.86	данные отсутствуют	данные отсутствуют
4603	767577.77	1310476.46	данные отсутствуют	данные отсутствуют
4604	767571.8	1310473.3	данные отсутствуют	данные отсутствуют
4605	767562.91	1310472.98	данные отсутствуют	данные отсутствуют
4606	767555.99	1310469.08	данные отсутствуют	данные отсутствуют
4607	767550.05	1310458.12	данные отсутствуют	данные отсутствуют
4608	767548.78	1310448.01	данные отсутствуют	данные отсутствуют
4609	767549.97	1310438.14	данные отсутствуют	данные отсутствуют
4610	767547.25	1310432.31	данные отсутствуют	данные отсутствуют
4611	767540.81	1310426.83	данные отсутствуют	данные отсутствуют
4612	767533.75	1310415.93	данные отсутствуют	данные отсутствуют
4613	767528.94	1310402.11	данные отсутствуют	данные отсутствуют
4614	767523.8	1310395.73	данные отсутствуют	данные отсутствуют
4615	767515.01	1310391.35	данные отсутствуют	данные отсутствуют
Государственный регистратор			ФГИС ЕГРН	
полное наименование должности			подпись	
			инициалы, фамилия	

М.П.

Земельный участок				
(вид объекта недвижимости)				
Лист № ____ Раздела 4.2		Всего листов раздела 4.2: ____		Всего разделов: ____
15.11.2021 № 99/2021/430785864				
Кадастровый номер:			02:17:000000:52(единое землепользование)	
Номер точки	Координаты, м		Описание закрепления на местности	Средняя квадратическая погрешность определения координат характерных точек границы части земельного участка, м
	X	Y		
1	2	3	4	5
4616	767501.7	1310386.8	данные отсутствуют	данные отсутствуют
4617	767490.72	1310378.08	данные отсутствуют	данные отсутствуют
4618	767476.55	1310364.66	данные отсутствуют	данные отсутствуют
4619	767461.73	1310356.64	данные отсутствуют	данные отсутствуют
4620	767459.4	1310355.04	данные отсутствуют	данные отсутствуют
4621	767448.11	1310346.15	данные отсутствуют	данные отсутствуют
4622	767441.6	1310342.57	данные отсутствуют	данные отсутствуют
4623	767433.88	1310336.78	данные отсутствуют	данные отсутствуют
4624	767426.46	1310327.74	данные отсутствуют	данные отсутствуют
4625	767421.16	1310319.13	данные отсутствуют	данные отсутствуют
4626	767415.42	1310315.21	данные отсутствуют	данные отсутствуют
4627	767406.28	1310314.56	данные отсутствуют	данные отсутствуют
4628	767398.18	1310312.61	данные отсутствуют	данные отсутствуют
4629	767390.04	1310310.11	данные отсутствуют	данные отсутствуют
4630	767381.92	1310301.03	данные отсутствуют	данные отсутствуют
4631	767370.05	1310298.37	данные отсутствуют	данные отсутствуют
4632	767357.96	1310300.65	данные отсутствуют	данные отсутствуют
Государственный регистратор			ФГИС ЕГРН	
полное наименование должности			подпись	
			инициалы, фамилия	

М.П.

Раздел 4.2

Выписка из Единого государственного реестра недвижимости об объекте недвижимости
Сведения о частях земельного участка

Земельный участок				
(вид объекта недвижимости)				
Лист № ____ Раздела 4.2		Всего листов раздела 4.2: ____		Всего разделов: ____
15.11.2021 № 99/2021/430785864				
Кадастровый номер:			02:17:000000:52(единое землепользование)	
Номер точки	Координаты, м		Описание закрепления на местности	Средняя квадратическая погрешность определения координат характерных точек границы части земельного участка, м
	X	Y		
1	2	3	4	5
4633	767345.13	1310300.65	данные отсутствуют	данные отсутствуют
4634	767332.4	1310296.38	данные отсутствуют	данные отсутствуют
4635	767318.73	1310298.52	данные отсутствуют	данные отсутствуют
4636	767313.27	1310298.94	данные отсутствуют	данные отсутствуют
4637	767310.31	1310295.45	данные отсутствуют	данные отсутствуют
4638	767306.83	1310285.02	данные отсутствуют	данные отсутствуют
4639	767306.52	1310276.71	данные отсутствуют	данные отсутствуют
4640	767309.1	1310268.19	данные отсутствуют	данные отсутствуют
4641	767310.78	1310262.52	данные отсутствуют	данные отсутствуют
4642	767317.11	1310257.42	данные отсутствуют	данные отсутствуют
4643	767325.82	1310251.9	данные отсутствуют	данные отсутствуют
4644	767326.65	1310246.67	данные отсутствуют	данные отсутствуют
4645	767324.66	1310243.29	данные отсутствуют	данные отсутствуют
4646	767318.73	1310237.5	данные отсутствуют	данные отсутствуют
4647	767315.49	1310237.94	данные отсутствуют	данные отсутствуют
4648	767308.38	1310241.03	данные отсутствуют	данные отсутствуют
4649	767296.88	1310237.77	данные отсутствуют	данные отсутствуют
Государственный регистратор			ФГИС ЕГРН	
полное наименование должности			подпись	
			инициалы, фамилия	

М.П.

Земельный участок				
(вид объекта недвижимости)				
Лист № ____ Раздела 4.2		Всего листов раздела 4.2 : ____		Всего разделов: ____
15.11.2021 № 99/2021/430785864				
Кадастровый номер:			02:17:000000:52(единое землепользование)	
Номер точки	Координаты, м		Описание закрепления на местности	Средняя квадратическая погрешность определения координат характерных точек границы части земельного участка, м
	X	Y		
1	2	3	4	5
4650	767286.47	1310231.2	данные отсутствуют	данные отсутствуют
4651	767269.73	1310230.85	данные отсутствуют	данные отсутствуют
4652	767265.28	1310227.9	данные отсутствуют	данные отсутствуют
4653	767257.38	1310227.27	данные отсутствуют	данные отсутствуют
4654	767252.38	1310224.42	данные отсутствуют	данные отсутствуют
4655	767246.47	1310224.75	данные отсутствуют	данные отсутствуют
4656	767242.82	1310226.57	данные отсутствуют	данные отсутствуют
4657	767235.35	1310226.67	данные отсутствуют	данные отсутствуют
4658	767229.28	1310229.09	данные отсутствуют	данные отсутствуют
4659	767224.07	1310233.1	данные отсутствуют	данные отсутствуют
4660	767218.65	1310231.44	данные отсутствуют	данные отсутствуют
4661	767207.79	1310227.91	данные отсутствуют	данные отсутствуют
4662	767196.99	1310226.84	данные отсутствуют	данные отсутствуют
4663	767186.18	1310230.97	данные отсутствуют	данные отсутствуют
4664	767177.15	1310228.83	данные отсутствуют	данные отсутствуют
4665	767167.71	1310222.33	данные отсутствуют	данные отсутствуют
4666	767164.53	1310212.89	данные отсутствуют	данные отсутствуют
Государственный регистратор			ФГИС ЕГРН	
полное наименование должности			подпись	
			инициалы, фамилия	

М.П.

Раздел 4.2

Выписка из Единого государственного реестра недвижимости об объекте недвижимости
Сведения о частях земельного участка

Земельный участок				
(вид объекта недвижимости)				
Лист № ____ Раздела 4.2		Всего листов раздела 4.2 : ____		Всего разделов: ____
15.11.2021 № 99/2021/430785864				
Кадастровый номер:			02:17:000000:52(единое землепользование)	
Номер точки	Координаты, м		Описание закрепления на местности	Средняя квадратическая погрешность определения координат характерных точек границы части земельного участка, м
	X	Y		
1	2	3	4	5
4667	767160.83	1310208.59	данные отсутствуют	данные отсутствуют
4668	767145.76	1310199.74	данные отсутствуют	данные отсутствуют
4669	767136.73	1310191.42	данные отсутствуют	данные отсутствуют
4670	767125.66	1310184.61	данные отсутствуют	данные отсутствуют
4671	767116.02	1310182.48	данные отсутствуют	данные отсутствуют
4672	767106.78	1310178.99	данные отсутствуют	данные отсутствуют
4673	767086.64	1310168.97	данные отсутствуют	данные отсутствуют
4674	767077.17	1310163.44	данные отсутствуют	данные отсутствуют
4675	767067.84	1310161.12	данные отсутствуют	данные отсутствуют
4676	767049.89	1310157.53	данные отсутствуют	данные отсутствуют
4677	767034.27	1310148.74	данные отсутствуют	данные отсутствуют
4678	767022.54	1310140.91	данные отсутствуют	данные отсутствуют
4679	767012.06	1310130.71	данные отсутствуют	данные отсутствуют
4680	767001.17	1310128.32	данные отсутствуют	данные отсутствуют
4681	766991.54	1310135.45	данные отсутствуют	данные отсутствуют
4682	766979.24	1310131.45	данные отсутствуют	данные отсутствуют
4683	766965.63	1310122.71	данные отсутствуют	данные отсутствуют
Государственный регистратор			ФГИС ЕГРН	
полное наименование должности			подпись	
			инициалы, фамилия	

М.П.

Земельный участок				
(вид объекта недвижимости)				
Лист № ____ Раздела 4.2		Всего листов раздела 4.2 : ____		Всего разделов: ____
15.11.2021 № 99/2021/430785864				
Кадастровый номер:			02:17:000000:52(единое землепользование)	
Номер точки	Координаты, м		Описание закрепления на местности	Средняя квадратическая погрешность определения координат характерных точек границы части земельного участка, м
	X	Y		
1	2	3	4	5
4684	766949.52	1310107.26	данные отсутствуют	данные отсутствуют
4685	766935.6	1310094.01	данные отсутствуют	данные отсутствуют
4686	766922.43	1310082.15	данные отсутствуют	данные отсутствуют
4687	766913.11	1310072.16	данные отсутствуют	данные отсутствуют
4688	766898.13	1310068.87	данные отсутствуют	данные отсутствуют
4689	766881.5	1310073.77	данные отсутствуют	данные отсутствуют
4690	766862.05	1310072.8	данные отсутствуют	данные отсутствуют
4691	766853.09	1310066.02	данные отсутствуют	данные отсутствуют
4692	766846.14	1310052.84	данные отсутствуют	данные отсутствуют
4693	766831.6	1310034.66	данные отсутствуют	данные отсутствуют
4694	766822.22	1310022.62	данные отсутствуют	данные отсутствуют
4695	766811.57	1310011.99	данные отсутствуют	данные отсутствуют
4696	766801.45	1310002.9	данные отсутствуют	данные отсутствуют
4697	766783.64	1309991.68	данные отсутствуют	данные отсутствуют
4698	766777.27	1309987	данные отсутствуют	данные отсутствуют
4699	766764.66	1309979.57	данные отсутствуют	данные отсутствуют
4700	766752.99	1309962.67	данные отсутствуют	данные отсутствуют
Государственный регистратор			ФГИС ЕГРН	
полное наименование должности			подпись	
			инициалы, фамилия	

М.П.

Раздел 4.2

Выписка из Единого государственного реестра недвижимости об объекте недвижимости
Сведения о частях земельного участка

Земельный участок				
(вид объекта недвижимости)				
Лист № ____ Раздела 4.2		Всего листов раздела 4.2 : ____		Всего разделов: ____
15.11.2021 № 99/2021/430785864				
Кадастровый номер:			02:17:000000:52(единое землепользование)	
Номер точки	Координаты, м		Описание закрепления на местности	Средняя квадратическая погрешность определения координат характерных точек границы части земельного участка, м
	X	Y		
1	2	3	4	5
4701	766743.1	1309954.42	данные отсутствуют	данные отсутствуют
4702	766734.38	1309946.39	данные отсутствуют	данные отсутствуют
4703	766720.66	1309936.6	данные отсутствуют	данные отсутствуют
4704	766713.54	1309927.86	данные отсутствуют	данные отсутствуют
4705	766705.75	1309917.07	данные отсутствуют	данные отсутствуют
4706	766697.29	1309909.49	данные отсутствуют	данные отсутствуют
4707	766685.23	1309905.44	данные отсутствуют	данные отсутствуют
4708	766671.6	1309905.44	данные отсутствуют	данные отсутствуют
4709	766653	1309888.58	данные отсутствуют	данные отсутствуют
4710	766644.19	1309887.62	данные отсутствуют	данные отсутствуют
4711	766635.59	1309889.77	данные отсутствуют	данные отсутствуют
4712	766625.37	1309882.66	данные отсутствуют	данные отсутствуют
4713	766618.27	1309874.62	данные отсутствуют	данные отсутствуют
4714	766618.16	1309863.37	данные отсутствуют	данные отсутствуют
4715	766611.47	1309847.02	данные отсутствуют	данные отсутствуют
4716	766607.07	1309839.26	данные отсутствуют	данные отсутствуют
4717	766596.89	1309831.69	данные отсутствуют	данные отсутствуют
Государственный регистратор			ФГИС ЕГРН	
полное наименование должности			подпись	
			инициалы, фамилия	

М.П.

Земельный участок				
(вид объекта недвижимости)				
Лист № ____ Раздела 4.2		Всего листов раздела 4.2 : ____		Всего разделов: ____
15.11.2021 № 99/2021/430785864				
Кадастровый номер:			02:17:000000:52(единое землепользование)	
Номер точки	Координаты, м		Описание закрепления на местности	Средняя квадратическая погрешность определения координат характерных точек границы части земельного участка, м
	X	Y		
1	2	3	4	5
4718	766588.73	1309824.17	данные отсутствуют	данные отсутствуют
4719	766585.62	1309807.21	данные отсутствуют	данные отсутствуют
4720	766581.39	1309803.81	данные отсутствуют	данные отсутствуют
4721	768659.21	1313449.54	данные отсутствуют	данные отсутствуют
4721	768659.21	1313449.54	данные отсутствуют	данные отсутствуют
4722	768668.99	1313445.88	данные отсутствуют	данные отсутствуют
4723	768673.88	1313447.41	данные отсутствуют	данные отсутствуют
4724	768679.99	1313452.29	данные отсутствуют	данные отсутствуют
4725	768683.35	1313448.02	данные отсутствуют	данные отсутствуют
4726	768682.12	1313440.69	данные отсутствуют	данные отсутствуют
4727	768675.4	1313432.13	данные отсутствуют	данные отсутствуют
4728	768672.04	1313426.33	данные отсутствуют	данные отсутствуют
4729	768676.01	1313418.69	данные отсутствуют	данные отсутствуют
4730	768680.29	1313415.94	данные отсутствуют	данные отсутствуют
4731	768698.93	1313430.91	данные отсутствуют	данные отсутствуют
4732	768700.76	1313439.16	данные отсутствуют	данные отсутствуют
4733	768698.32	1313446.8	данные отсутствуют	данные отсутствуют
Государственный регистратор			ФГИС ЕГРН	
полное наименование должности			подпись	
			инициалы, фамилия	

М.П.

Раздел 4.2

Выписка из Единого государственного реестра недвижимости об объекте недвижимости
Сведения о частях земельного участка

Земельный участок				
(вид объекта недвижимости)				
Лист № ____ Раздела 4.2		Всего листов раздела 4.2 : ____		Всего разделов: ____
15.11.2021 № 99/2021/430785864				
Кадастровый номер:			02:17:000000:52(единое землепользование)	
Номер точки	Координаты, м		Описание закрепления на местности	Средняя квадратическая погрешность определения координат характерных точек границы части земельного участка, м
	X	Y		
1	2	3	4	5
4734	768700.15	1313450.16	данные отсутствуют	данные отсутствуют
4735	768697.09	1313456.57	данные отсутствуют	данные отсутствуют
4736	768703.96	1313461.04	данные отсутствуют	данные отсутствуют
4737	768702.65	1313470.35	данные отсутствуют	данные отсутствуют
4738	768694	1313477.28	данные отсутствуют	данные отсутствуют
4739	768689.93	1313488.09	данные отсутствуют	данные отсутствуют
4740	768689.94	1313507.14	данные отсутствуют	данные отсутствуют
4741	768688.62	1313509.12	данные отсутствуют	данные отсутствуют
4742	768688.31	1313514.31	данные отсутствуют	данные отсутствуют
4743	768684.34	1313519.2	данные отсутствуют	данные отсутствуют
4744	768681.9	1313525.31	данные отсутствуют	данные отсутствуют
4745	768682.2	1313532.33	данные отсутствуют	данные отсутствуют
4746	768679.15	1313537.83	данные отсутствуют	данные отсутствуют
4747	768682.51	1313546.69	данные отсутствуют	данные отсутствуют
4748	768688.31	1313554.02	данные отсутствуют	данные отсутствуют
4749	768688.47	1313556.83	данные отсутствуют	данные отсутствуют
4750	768688.62	1313559.52	данные отсутствуют	данные отсутствуют
Государственный регистратор			ФГИС ЕГРН	
полное наименование должности			подпись	
			инициалы, фамилия	

М.П.

Земельный участок				
(вид объекта недвижимости)				
Лист № ____ Раздела 4.2		Всего листов раздела 4.2 : ____		Всего разделов: ____
15.11.2021 № 99/2021/430785864				
Кадастровый номер:			02:17:000000:52(единое землепользование)	
Номер точки	Координаты, м		Описание закрепления на местности	Средняя квадратическая погрешность определения координат характерных точек границы части земельного участка, м
	X	Y		
1	2	3	4	5
4751	768683.43	1313561.05	данные отсутствуют	данные отсутствуют
4752	768684.95	1313565.63	данные отсутствуют	данные отсутствуют
4753	768694.73	1313569.3	данные отсутствуют	данные отсутствуют
4754	768696.26	1313575.1	данные отсутствуют	данные отсутствуют
4755	768703.59	1313587.93	данные отсутствуют	данные отсутствуют
4756	768704.81	1313598.02	данные отсутствуют	данные отсутствуют
4757	768696.87	1313604.43	данные отсутствуют	данные отсутствуют
4758	768695.08	1313606.69	данные отсутствуют	данные отсутствуют
4759	768689.01	1313607.14	данные отсутствуют	данные отсутствуют
4760	768681.97	1313606.49	данные отсутствуют	данные отсутствуют
4761	768680.74	1313513	данные отсутствуют	данные отсутствуют
4762	768652.7	1313449.06	данные отсутствуют	данные отсутствуют
4763	768722.53	1313565.94	данные отсутствуют	данные отсутствуют
4763	768722.53	1313565.94	данные отсутствуют	данные отсутствуют
4764	768715.45	1313549.7	данные отсутствуют	данные отсутствуют
4765	768714.28	1313547	данные отсутствуют	данные отсутствуют
4766	768710.3	1313534.71	данные отсутствуют	данные отсутствуют
Государственный регистратор			ФГИС ЕГРН	
полное наименование должности			подпись	
			инициалы, фамилия	

М.П.

Раздел 4.2

Выписка из Единого государственного реестра недвижимости об объекте недвижимости
Сведения о частях земельного участка

Земельный участок				
(вид объекта недвижимости)				
Лист № ____ Раздела 4.2		Всего листов раздела 4.2 : ____		Всего разделов: ____
15.11.2021 № 99/2021/430785864				
Кадастровый номер:			02:17:000000:52(единое землепользование)	
Номер точки	Координаты, м		Описание закрепления на местности	Средняя квадратическая погрешность определения координат характерных точек границы части земельного участка, м
	X	Y		
1	2	3	4	5
4767	768750.15	1313586.84	данные отсутствуют	данные отсутствуют
4768	768749.75	1313587.18	данные отсутствуют	данные отсутствуют
4769	768736.58	1313577.85	данные отсутствуют	данные отсутствуют
4770	768705.47	1313471.52	данные отсутствуют	данные отсутствуют
4770	768705.47	1313471.52	данные отсутствуют	данные отсутствуют
4771	768707.07	1313461.52	данные отсутствуют	данные отсутствуют
4772	768710.09	1313534.09	данные отсутствуют	данные отсутствуют
4773	768706.95	1313524.39	данные отсутствуют	данные отсутствуют
4774	768701.45	1313510.95	данные отсутствуют	данные отсутствуют
4775	768695.34	1313503.62	данные отсутствуют	данные отсутствуют
4776	768693.17	1313504.16	данные отсутствуют	данные отсутствуют
4777	768692.93	1313488.34	данные отсутствуют	данные отсутствуют
4778	768696.65	1313478.75	данные отсутствуют	данные отсутствуют
4779	768695.57	1313397.31	данные отсутствуют	данные отсутствуют
4779	768695.57	1313397.31	данные отсутствуют	данные отсутствуют
4780	768695.6	1313397.01	данные отсутствуют	данные отсутствуют
4781	768695.75	1313397.75	данные отсутствуют	данные отсутствуют
Государственный регистратор			ФГИС ЕГРН	
полное наименование должности			подпись	
			инициалы, фамилия	

М.П.

Земельный участок				
(вид объекта недвижимости)				
Лист № ____ Раздела 4.2		Всего листов раздела 4.2 : ____		Всего разделов: ____
15.11.2021 № 99/2021/430785864				
Кадастровый номер:			02:17:000000:52(единое землепользование)	
Номер точки	Координаты, м		Описание закрепления на местности	Средняя квадратическая погрешность определения координат характерных точек границы части земельного участка, м
	X	Y		
1	2	3	4	5
4782	768672.65	1313307.19	данные отсутствуют	данные отсутствуют
4782	768672.65	1313307.19	данные отсутствуют	данные отсутствуют
4783	768677.85	1313304.44	данные отсутствуют	данные отсутствуют
4784	768680.6	1313309.63	данные отсутствуют	данные отсутствуют
4785	768680.6	1313318.79	данные отсутствуют	данные отсутствуют
4786	768678.46	1313322.16	данные отсутствуют	данные отсутствуют
4787	768676.32	1313324.9	данные отсутствуют	данные отсутствуют
4788	768686.4	1313325.52	данные отсутствуют	данные отсутствуют
4789	768690.68	1313330.1	данные отсутствуют	данные отсутствуют
4790	768696.18	1313332.24	данные отсутствуют	данные отсутствуют
4791	768707.23	1313319.02	данные отсутствуют	данные отсутствуют
4792	768695.71	1313371.68	данные отсутствуют	данные отсутствуют
4793	768694.04	1313365.53	данные отсутствуют	данные отсутствуют
4794	768685.18	1313365.53	данные отсутствуют	данные отсутствуют
4795	768682.74	1313367.67	данные отсутствуют	данные отсутствуют
4796	768678.15	1313366.76	данные отсутствуют	данные отсутствуют
4797	768675.4	1313366.15	данные отсутствуют	данные отсутствуют
Государственный регистратор			ФГИС ЕГРН	
полное наименование должности			подпись	
			инициалы, фамилия	

М.П.

Раздел 4.2

Выписка из Единого государственного реестра недвижимости об объекте недвижимости
Сведения о частях земельного участка

Земельный участок				
(вид объекта недвижимости)				
Лист № ____ Раздела 4.2		Всего листов раздела 4.2 : ____		Всего разделов: ____
15.11.2021 № 99/2021/430785864				
Кадастровый номер:			02:17:000000:52(единое землепользование)	
Номер точки	Координаты, м		Описание закрепления на местности	Средняя квадратическая погрешность определения координат характерных точек границы части земельного участка, м
	X	Y		
1	2	3	4	5
4798	768671.43	1313373.78	данные отсутствуют	данные отсутствуют
4799	768669.9	1313377.14	данные отсутствуют	данные отсутствуют
4800	768663.49	1313372.87	данные отсутствуют	данные отсутствуют
4801	768658.91	1313375.31	данные отсутствуют	данные отсутствуют
4802	768654.02	1313372.56	данные отсутствуют	данные отсутствуют
4803	768653.64	1313372.72	данные отсутствуют	данные отсутствуют
4804	768657.23	1313317.95	данные отсутствуют	данные отсутствуют
4805	768665.63	1313318.49	данные отсутствуют	данные отсутствуют
4806	768669.6	1313314.21	данные отсутствуют	данные отсутствуют
4807	768708.06	1313315.23	данные отсутствуют	данные отсутствуют
4807	768708.06	1313315.23	данные отсутствуют	данные отсутствуют
4808	768707.17	1313312.37	данные отсутствуют	данные отсутствуют
4809	768706.87	1313303.82	данные отсутствуют	данные отсутствуют
4810	768711.59	1313299.1	данные отсутствуют	данные отсутствуют
4811	769267.18	1314743.64	данные отсутствуют	данные отсутствуют
4811	769267.18	1314743.64	данные отсутствуют	данные отсутствуют
4812	769269.07	1314736.24	данные отсутствуют	данные отсутствуют
Государственный регистратор			ФГИС ЕГРН	
полное наименование должности			подпись	
			инициалы, фамилия	

М.П.

Земельный участок				
(вид объекта недвижимости)				
Лист № ____ Раздела 4.2		Всего листов раздела 4.2 : ____		Всего разделов: ____
15.11.2021 № 99/2021/430785864				
Кадастровый номер:			02:17:000000:52(единое землепользование)	
Номер точки	Координаты, м		Описание закрепления на местности	Средняя квадратическая погрешность определения координат характерных точек границы части земельного участка, м
	X	Y		
1	2	3	4	5
4813	769265.67	1314729.43	данные отсутствуют	данные отсутствуют
4814	769266.13	1314727.36	данные отсутствуют	данные отсутствуют
4815	769268.92	1314724.3	данные отсутствуют	данные отсутствуют
4816	769277.44	1314721.26	данные отсутствуют	данные отсутствуют
4817	769285.97	1314722.83	данные отсутствуют	данные отсутствуют
4818	769293.14	1314724.18	данные отсутствуют	данные отсутствуют
4819	769309.85	1314724.85	данные отсутствуют	данные отсутствуют
4820	769322.23	1314723.89	данные отсутствуют	данные отсутствуют
4821	769324.5	1314725.4	данные отсутствуют	данные отсутствуют
4822	769326.87	1314729.26	данные отсутствуют	данные отсутствуют
4823	769327.9	1314732.61	данные отсутствуют	данные отсутствуют
4824	769331.75	1314740.32	данные отсутствуют	данные отсутствуют
4825	769332.91	1314746.32	данные отсутствуют	данные отсутствуют
4826	769337.33	1314749.89	данные отсутствуют	данные отсутствуют
4827	769341.77	1314751.27	данные отсутствуют	данные отсутствуют
4828	769346.31	1314750.37	данные отсутствуют	данные отсутствуют
4829	769349.97	1314751.78	данные отсутствуют	данные отсутствуют
Государственный регистратор			ФГИС ЕГРН	
полное наименование должности			подпись	
			инициалы, фамилия	

М.П.

Земельный участок				
(вид объекта недвижимости)				
Лист № ____ Раздела 4.2		Всего листов раздела 4.2 : ____		Всего разделов: ____
15.11.2021 № 99/2021/430785864				
Кадастровый номер:			02:17:000000:52(единое землепользование)	
Номер точки	Координаты, м		Описание закрепления на местности	Средняя квадратическая погрешность определения координат характерных точек границы части земельного участка, м
	X	Y		
1	2	3	4	5
4830	769357.21	1314757.75	данные отсутствуют	данные отсутствуют
4831	769361.97	1314765.38	данные отсутствуют	данные отсутствуют
4832	769365.37	1314772.36	данные отсутствуют	данные отсутствуют
4833	769370.42	1314774.04	данные отсутствуют	данные отсутствуют
4834	769376.41	1314771.87	данные отсутствуют	данные отсутствуют
4835	769382.09	1314767.89	данные отсутствуют	данные отсутствуют
4836	769384.52	1314769.88	данные отсутствуют	данные отсутствуют
4837	769386.53	1314775.61	данные отсутствуют	данные отсутствуют
4838	769385.52	1314778.65	данные отсутствуют	данные отсутствуют
4839	769379.24	1314783.4	данные отсутствуют	данные отсутствуют
4840	769375.72	1314789.72	данные отсутствуют	данные отсутствуют
4841	769378.12	1314803.12	данные отсутствуют	данные отсутствуют
4842	769381.89	1314806.51	данные отсутствуют	данные отсутствуют
4843	769386.61	1314806.96	данные отсутствуют	данные отсутствуют
4844	769391.2	1314804.01	данные отсутствуют	данные отсутствуют
4845	769404.1	1314796.91	данные отсутствуют	данные отсутствуют
4846	769407.41	1314796.63	данные отсутствуют	данные отсутствуют
Государственный регистратор			ФГИС ЕГРН	
полное наименование должности			подпись	
			инициалы, фамилия	

М.П.

Земельный участок				
(вид объекта недвижимости)				
Лист № ____ Раздела 4.2		Всего листов раздела 4.2 : ____		Всего разделов: ____
15.11.2021 № 99/2021/430785864				
Кадастровый номер:			02:17:000000:52(единое землепользование)	
Номер точки	Координаты, м		Описание закрепления на местности	Средняя квадратическая погрешность определения координат характерных точек границы части земельного участка, м
	X	Y		
1	2	3	4	5
4847	769410.66	1314797.89	данные отсутствуют	данные отсутствуют
4848	769411.42	1314800.92	данные отсутствуют	данные отсутствуют
4849	769411.86	1314809.07	данные отсутствуют	данные отсутствуют
4850	769415.43	1314811.82	данные отсутствуют	данные отсутствуют
4851	769421.53	1314810.33	данные отсутствуют	данные отсутствуют
4852	769427.84	1314797.73	данные отсутствуют	данные отсутствуют
4853	769429.81	1314793.51	данные отсутствуют	данные отсутствуют
4854	769433.08	1314793.03	данные отсутствуют	данные отсутствуют
4855	769436.99	1314795.55	данные отсутствуют	данные отсутствуют
4856	769441.18	1314801.54	данные отсутствуют	данные отсутствуют
4857	769441.18	1314804.68	данные отсутствуют	данные отсутствуют
4858	769435.09	1314809.85	данные отсутствуют	данные отсутствуют
4859	769434.86	1314811.87	данные отсутствуют	данные отсутствуют
4860	769438.92	1314816.11	данные отсутствуют	данные отсутствуют
4861	769446.6	1314814.8	данные отсутствуют	данные отсутствуют
4862	769454.41	1314808.56	данные отсутствуют	данные отсутствуют
4863	769458.2	1314808.83	данные отсутствуют	данные отсутствуют
Государственный регистратор			ФГИС ЕГРН	
полное наименование должности			подпись	
			инициалы, фамилия	

М.П.

Раздел 4.2

Выписка из Единого государственного реестра недвижимости об объекте недвижимости
Сведения о частях земельного участка

Земельный участок				
(вид объекта недвижимости)				
Лист № ____ Раздела 4.2		Всего листов раздела 4.2 : ____		Всего разделов: ____
15.11.2021 № 99/2021/430785864				
Кадастровый номер:			02:17:000000:52(единое землепользование)	
Номер точки	Координаты, м		Описание закрепления на местности	Средняя квадратическая погрешность определения координат характерных точек границы части земельного участка, м
	X	Y		
1	2	3	4	5
4864	769465.26	1314811.91	данные отсутствуют	данные отсутствуют
4865	769470.48	1314817.69	данные отсутствуют	данные отсутствуют
4866	769469.4	1314822.23	данные отсутствуют	данные отсутствуют
4867	769461.08	1314833.14	данные отсутствуют	данные отсутствуют
4868	769453.76	1314840.9	данные отсутствуют	данные отсутствуют
4869	769454.6	1314848.11	данные отсутствуют	данные отсутствуют
4870	769457.3	1314852.9	данные отсутствуют	данные отсутствуют
4871	769455.48	1314862.09	данные отсутствуют	данные отсутствуют
4872	769457.77	1314868.61	данные отсутствуют	данные отсутствуют
4873	769459.54	1314875.28	данные отсутствуют	данные отсутствуют
4874	769464.16	1314878.6	данные отсутствуют	данные отсутствуют
4875	769468.98	1314877.55	данные отсутствуют	данные отсутствуют
4876	769475.16	1314875.22	данные отсутствуют	данные отсутствуют
4877	769481.6	1314868.78	данные отсутствуют	данные отсутствуют
4878	769489.07	1314865.2	данные отсутствуют	данные отсутствуют
4879	769497.23	1314860.49	данные отсутствуют	данные отсутствуют
4880	769501.55	1314861.03	данные отсутствуют	данные отсутствуют
Государственный регистратор			ФГИС ЕГРН	
полное наименование должности			подпись	
			инициалы, фамилия	

М.П.

Земельный участок				
(вид объекта недвижимости)				
Лист № ____ Раздела 4.2		Всего листов раздела 4.2 : ____		Всего разделов: ____
15.11.2021 № 99/2021/430785864				
Кадастровый номер:			02:17:000000:52(единое землепользование)	
Номер точки	Координаты, м		Описание закрепления на местности	Средняя квадратическая погрешность определения координат характерных точек границы части земельного участка, м
	X	Y		
1	2	3	4	5
4881	769514.38	1314872.82	данные отсутствуют	данные отсутствуют
4882	769519.76	1314875.82	данные отсутствуют	данные отсутствуют
4883	769521.13	1314880.93	данные отсутствуют	данные отсутствуют
4884	769526.15	1314888.62	данные отсутствуют	данные отсутствуют
4885	769532.16	1314896.63	данные отсутствуют	данные отсутствуют
4886	769538.29	1314903.71	данные отсутствуют	данные отсутствуют
4887	769540.33	1314908.98	данные отсутствуют	данные отсутствуют
4888	769539.28	1314913.2	данные отсутствуют	данные отсутствуют
4889	769531.25	1314918.07	данные отсутствуют	данные отсутствуют
4890	769525.33	1314924.13	данные отсутствуют	данные отсутствуют
4891	769521.25	1314933.07	данные отсутствуют	данные отсутствуют
4892	769520.45	1314941.13	данные отсутствуют	данные отсутствуют
4893	769524.63	1314944.4	данные отсутствуют	данные отсутствуют
4894	769530.69	1314946.07	данные отсутствуют	данные отсутствуют
4895	769540.44	1314948.07	данные отсутствуют	данные отсутствуют
4896	769546.99	1314948.71	данные отсутствуют	данные отсутствуют
4897	769552.61	1314952.37	данные отсутствуют	данные отсутствуют
Государственный регистратор			ФГИС ЕГРН	
полное наименование должности			подпись	
			инициалы, фамилия	

М.П.

Земельный участок				
(вид объекта недвижимости)				
Лист № ____ Раздела 4.2		Всего листов раздела 4.2 : ____		Всего разделов: ____
15.11.2021 № 99/2021/430785864				
Кадастровый номер:			02:17:000000:52(единое землепользование)	
Номер точки	Координаты, м		Описание закрепления на местности	Средняя квадратическая погрешность определения координат характерных точек границы части земельного участка, м
	X	Y		
1	2	3	4	5
4898	769560.34	1314953.27	данные отсутствуют	данные отсутствуют
4899	769565	1314951.03	данные отсутствуют	данные отсутствуют
4900	769572.22	1314939.55	данные отсутствуют	данные отсутствуют
4901	769576.54	1314934.65	данные отсутствуют	данные отсутствуют
4902	769580.7	1314935.39	данные отсутствуют	данные отсутствуют
4903	769584.02	1314940.19	данные отсутствуют	данные отсутствуют
4904	769593.34	1314946.95	данные отсутствуют	данные отсутствуют
4905	769596.21	1314952.11	данные отсутствуют	данные отсутствуют
4906	769595.17	1314956.76	данные отсутствуют	данные отсутствуют
4907	769589.7	1314959.89	данные отсутствуют	данные отсутствуют
4908	769588.8	1314966.34	данные отсутствуют	данные отсутствуют
4909	769594.98	1314981.27	данные отсутствуют	данные отсутствуют
4910	769598.56	1314985.62	данные отсутствуют	данные отсутствуют
4911	769248.36	1314750.79	данные отсутствуют	данные отсутствуют
4912	769252.26	1314746.88	данные отсутствуют	данные отсутствуют
4913	769259.69	1314745.33	данные отсутствуют	данные отсутствуют
4914	769202.51	1314707.65	данные отсутствуют	данные отсутствуют
Государственный регистратор			ФГИС ЕГРН	
полное наименование должности			подпись	
			инициалы, фамилия	

М.П.

Земельный участок				
(вид объекта недвижимости)				
Лист № ____ Раздела 4.2		Всего листов раздела 4.2 : ____		Всего разделов: ____
15.11.2021 № 99/2021/430785864				
Кадастровый номер:			02:17:000000:52(единое землепользование)	
Номер точки	Координаты, м		Описание закрепления на местности	Средняя квадратическая погрешность определения координат характерных точек границы части земельного участка, м
	X	Y		
1	2	3	4	5
4914	769202.51	1314707.65	данные отсутствуют	данные отсутствуют
4915	769211.62	1314707.91	данные отсутствуют	данные отсутствуют
4916	769216.69	1314706.32	данные отсутствуют	данные отсутствуют
4917	769221.27	1314706.32	данные отсутствуют	данные отсутствуют
4918	769223.63	1314710.02	данные отсутствуют	данные отсутствуют
4919	769224.74	1314715.81	данные отсутствуют	данные отсутствуют
4920	769227.34	1314719.5	данные отсутствуют	данные отсутствуют
4921	769238.69	1314722.43	данные отсутствуют	данные отсутствуют
4922	769242.82	1314725.7	данные отсутствуют	данные отсутствуют
4923	769240.69	1314728.07	данные отсутствуют	данные отсутствуют
4924	769228.29	1314733.95	данные отсутствуют	данные отсутствуют
4925	769227.67	1314735.88	данные отсутствуют	данные отсутствуют
4926	769228.42	1314737.49	данные отсутствуют	данные отсутствуют
4927	769177.43	1314704.1	данные отсутствуют	данные отсутствуют
4928	769179.64	1314702.8	данные отсутствуют	данные отсутствуют
4929	769186.42	1314704.64	данные отсутствуют	данные отсутствуют
4930	769089.84	1314388.19	данные отсутствуют	данные отсутствуют
Государственный регистратор			ФГИС ЕГРН	
полное наименование должности			подпись	
			инициалы, фамилия	

М.П.

Раздел 4.2

Выписка из Единого государственного реестра недвижимости об объекте недвижимости
Сведения о частях земельного участка

Земельный участок				
(вид объекта недвижимости)				
Лист № ____ Раздела 4.2		Всего листов раздела 4.2 : ____		Всего разделов: ____
15.11.2021 № 99/2021/430785864				
Кадастровый номер:			02:17:000000:52(единое землепользование)	
Номер точки	Координаты, м		Описание закрепления на местности	Средняя квадратическая погрешность определения координат характерных точек границы части земельного участка, м
	X	Y		
1	2	3	4	5
4930	769089.84	1314388.19	данные отсутствуют	данные отсутствуют
4931	769084.8	1314394.9	данные отсутствуют	данные отсутствуют
4932	769086.9	1314382.29	данные отсутствуют	данные отсутствуют
4933	769088.54	1314382.48	данные отсутствуют	данные отсутствуют
4934	769091.54	1314384.79	данные отсутствуют	данные отсутствуют
4935	769055.64	1314113.78	данные отсутствуют	данные отсутствуют
4935	769055.64	1314113.78	данные отсутствуют	данные отсутствуют
4936	769057.29	1314115.19	данные отсутствуют	данные отсутствуют
4937	769061.09	1314119.86	данные отсутствуют	данные отсутствуют
4938	769060.55	1314123.33	данные отсутствуют	данные отсутствуют
4939	769057.59	1314131.41	данные отсутствуют	данные отсутствуют
4940	769059.2	1314137.2	данные отсутствуют	данные отсутствуют
4941	769059.86	1314152.37	данные отсутствуют	данные отсутствуют
4942	769061.49	1314165.4	данные отсутствуют	данные отсутствуют
4943	769060.1	1314177.81	данные отсутствуют	данные отсутствуют
4944	769064.71	1314184.73	данные отсутствуют	данные отсутствуют
4945	769070.23	1314194.15	данные отсутствуют	данные отсутствуют
Государственный регистратор			ФГИС ЕГРН	
полное наименование должности			подпись	
			инициалы, фамилия	

М.П.

Земельный участок				
(вид объекта недвижимости)				
Лист № ____ Раздела 4.2		Всего листов раздела 4.2: ____		Всего разделов: ____
15.11.2021 № 99/2021/430785864				
Кадастровый номер:			02:17:000000:52(единое землепользование)	
Номер точки	Координаты, м		Описание закрепления на местности	Средняя квадратическая погрешность определения координат характерных точек границы части земельного участка, м
	X	Y		
1	2	3	4	5
4946	769074.86	1314207.17	данные отсутствуют	данные отсутствуют
4947	769083.61	1314215.41	данные отсутствуют	данные отсутствуют
4948	769088.01	1314217.18	данные отсутствуют	данные отсутствуют
4949	769091.92	1314225.9	данные отсутствуют	данные отсутствуют
4950	769091.29	1314249.49	данные отсутствуют	данные отсутствуют
4951	769084.67	1314257.54	данные отсутствуют	данные отсутствуют
4952	769083.03	1314275.83	данные отсутствуют	данные отсутствуют
4953	769086.63	1314293.33	данные отсутствуют	данные отсутствуют
4954	769093.72	1314301.79	данные отсутствуют	данные отсутствуют
4955	769107.28	1314305.26	данные отсутствуют	данные отсутствуют
4956	769108.24	1314307.18	данные отсутствуют	данные отсутствуют
4957	769105.17	1314312.05	данные отсутствуют	данные отсутствуют
4958	769103.54	1314324.14	данные отсутствуют	данные отсутствуют
4959	769100.46	1314333.4	данные отсутствуют	данные отсутствуют
4960	769094.47	1314336.9	данные отсутствуют	данные отсутствуют
4961	769038.58	1314107.91	данные отсутствуют	данные отсутствуют
4962	769041.89	1314110.35	данные отсутствуют	данные отсутствуют
Государственный регистратор			ФГИС ЕГРН	
полное наименование должности			подпись	
			инициалы, фамилия	

М.П.

Земельный участок				
(вид объекта недвижимости)				
Лист № ____ Раздела 4.2		Всего листов раздела 4.2: ____		Всего разделов: ____
15.11.2021 № 99/2021/430785864				
Кадастровый номер:			02:17:000000:52(единое землепользование)	
Номер точки	Координаты, м		Описание закрепления на местности	Средняя квадратическая погрешность определения координат характерных точек границы части земельного участка, м
	X	Y		
1	2	3	4	5
4963	769048.43	1314115.28	данные отсутствуют	данные отсутствуют
4964	769592.52	1314961.2	данные отсутствуют	данные отсутствуют
4964	769592.52	1314961.2	данные отсутствуют	данные отсутствуют
4965	769597.93	1314958.16	данные отсутствуют	данные отсутствуют
4966	769599.11	1314951.15	данные отсутствуют	данные отсутствуют
4967	769597.17	1314947.82	данные отсутствуют	данные отсутствуют
4968	769601.21	1314984.12	данные отсутствуют	данные отсутствуют
4969	769597.44	1314979.54	данные отсутствуют	данные отсутствуют
4970	769591.74	1314965.6	данные отсутствуют	данные отсутствуют
4971	768996.9	1313906.87	данные отсутствуют	данные отсутствуют
4971	768996.9	1313906.87	данные отсутствуют	данные отсутствуют
4972	768999.46	1313923.18	данные отсутствуют	данные отсутствуют
4973	768999.29	1313939.7	данные отсутствуют	данные отсутствуют
4974	768996.47	1313957.23	данные отсутствуют	данные отсутствуют
4975	769014.7	1313962.02	данные отсутствуют	данные отсутствуют
4976	769020.97	1313962.55	данные отсутствуют	данные отсутствуют
4977	769128.57	1314548.35	данные отсутствуют	данные отсутствуют
Государственный регистратор			ФГИС ЕГРН	
полное наименование должности			подпись	
			инициалы, фамилия	

М.П.

Земельный участок				
(вид объекта недвижимости)				
Лист № ____ Раздела 4.2		Всего листов раздела 4.2 : ____		Всего разделов: ____
15.11.2021 № 99/2021/430785864				
Кадастровый номер:			02:17:000000:52(единое землепользование)	
Номер точки	Координаты, м		Описание закрепления на местности	Средняя квадратическая погрешность определения координат характерных точек границы части земельного участка, м
	X	Y		
1	2	3	4	5
4978	769125.59	1314550.95	данные отсутствуют	данные отсутствуют
4979	769107.4	1314571.68	данные отсутствуют	данные отсутствуют
4980	769116.93	1314584.5	данные отсутствуют	данные отсутствуют
4981	769129.96	1314594.66	данные отсутствуют	данные отсутствуют
4982	769141.14	1314606.82	данные отсутствуют	данные отсутствуют
4983	769156.41	1314602.47	данные отсутствуют	данные отсутствуют
4984	769593.08	1314943.06	данные отсутствуют	данные отсутствуют
4985	769586	1314937.92	данные отсутствуют	данные отсутствуют
4986	769581.85	1314932.54	данные отсутствуют	данные отсутствуют
4987	769574.85	1314932.04	данные отсутствуют	данные отсутствуют
4988	769569.74	1314937.85	данные отсутствуют	данные отсутствуют
4989	769562.71	1314949.03	данные отсутствуют	данные отсутствуют
4990	769559.56	1314950.34	данные отсутствуют	данные отсутствуют
4991	769553.38	1314949.45	данные отсутствуют	данные отсутствуют
4992	769547.66	1314945.76	данные отсутствуют	данные отсутствуют
4993	769540.8	1314945.09	данные отсутствуют	данные отсутствуют
4994	769531.34	1314943.14	данные отсутствуют	данные отсутствуют
Государственный регистратор			ФГИС ЕГРН	
полное наименование должности			подпись	
			инициалы, фамилия	

М.П.

Раздел 4.2

Выписка из Единого государственного реестра недвижимости об объекте недвижимости
Сведения о частях земельного участка

Земельный участок				
(вид объекта недвижимости)				
Лист № ____ Раздела 4.2		Всего листов раздела 4.2 : ____		Всего разделов: ____
15.11.2021 № 99/2021/430785864				
Кадастровый номер:			02:17:000000:52(единое землепользование)	
Номер точки	Координаты, м		Описание закрепления на местности	Средняя квадратическая погрешность определения координат характерных точек границы части земельного участка, м
	X	Y		
1	2	3	4	5
4995	769525.74	1314941.59	данные отсутствуют	данные отсутствуют
4996	769523.05	1314939.38	данные отсутствуют	данные отсутствуют
4997	769524.16	1314933.83	данные отсутствуют	данные отсутствуют
4998	769527.94	1314925.63	данные отсутствуют	данные отсутствуют
4999	769533.24	1314920.32	данные отсутствуют	данные отсутствуют
5000	769542.04	1314914.53	данные отсутствуют	данные отсутствуют
5001	769543.3	1314908.34	данные отсутствуют	данные отсутствуют
5002	769540.73	1314901.95	данные отсутствуют	данные отсутствуют
5003	769534.47	1314894.71	данные отсутствуют	данные отсутствуют
5004	769528.58	1314886.86	данные отсутствуют	данные отсутствуют
5005	769523.78	1314879.5	данные отсутствуют	данные отсутствуют
5006	769521.79	1314873.51	данные отсутствуют	данные отсутствуют
5007	769516	1314870.29	данные отсутствуют	данные отсутствуют
5008	769502.4	1314858.11	данные отсутствуют	данные отсутствуют
5009	769496.17	1314857.64	данные отсутствуют	данные отсутствуют
5010	769487.62	1314862.57	данные отсутствуют	данные отсутствуют
5011	769479.66	1314866.48	данные отсутствуют	данные отсутствуют
Государственный регистратор			ФГИС ЕГРН	
полное наименование должности			подпись	
			инициалы, фамилия	

М.П.

Земельный участок				
(вид объекта недвижимости)				
Лист № ____ Раздела 4.2		Всего листов раздела 4.2 : ____		Всего разделов: ____
15.11.2021 № 99/2021/430785864				
Кадастровый номер:			02:17:000000:52(единое землепользование)	
Номер точки	Координаты, м		Описание закрепления на местности	Средняя квадратическая погрешность определения координат характерных точек границы части земельного участка, м
	X	Y		
1	2	3	4	5
5012	769473.28	1314872.86	данные отсутствуют	данные отсутствуют
5013	769468.07	1314874.69	данные отсутствуют	данные отсутствуют
5014	769464.28	1314875.5	данные отсутствуют	данные отсутствуют
5015	769461.9	1314873.37	данные отсутствуют	данные отсутствуют
5016	769460.64	1314867.7	данные отсутствуют	данные отсутствуют
5017	769458.46	1314861.5	данные отсутствуют	данные отсутствуют
5018	769460.2	1314851.92	данные отсутствуют	данные отсутствуют
5019	769457.37	1314846.91	данные отсутствуют	данные отсутствуют
5020	769456.82	1314841.33	данные отсутствуют	данные отсутствуют
5021	769463.39	1314835.05	данные отсутствуют	данные отсутствуют
5022	769472.25	1314823.24	данные отсутствуют	данные отсутствуют
5023	769473.23	1314816.27	данные отсутствуют	данные отсутствуют
5024	769466.76	1314809.28	данные отсутствуют	данные отсутствуют
5025	769458.67	1314805.85	данные отсутствуют	данные отсутствуют
5026	769452.99	1314805.85	данные отсутствуют	данные отсутствуют
5027	769445.04	1314812.2	данные отсутствуют	данные отсутствуют
5028	769439.39	1314813.02	данные отсутствуют	данные отсутствуют
Государственный регистратор			ФГИС ЕГРН	
полное наименование должности			подпись	
			инициалы, фамилия	

М.П.

Земельный участок				
(вид объекта недвижимости)				
Лист № ____ Раздела 4.2		Всего листов раздела 4.2 : ____		Всего разделов: ____
15.11.2021 № 99/2021/430785864				
Кадастровый номер:			02:17:000000:52(единое землепользование)	
Номер точки	Координаты, м		Описание закрепления на местности	Средняя квадратическая погрешность определения координат характерных точек границы части земельного участка, м
	X	Y		
1	2	3	4	5
5029	769438.1	1314811.23	данные отсутствуют	данные отсутствуют
5030	769444.18	1314805.37	данные отсутствуют	данные отсутствуют
5031	769443.91	1314800.21	данные отсутствуют	данные отсутствуют
5032	769438.86	1314793.19	данные отсутствуют	данные отсутствуют
5033	769433.21	1314789.99	данные отсутствуют	данные отсутствуют
5034	769427.43	1314791.51	данные отсутствуют	данные отсутствуют
5035	769425.13	1314796.45	данные отсутствуют	данные отсутствуют
5036	769419.2	1314808.28	данные отсутствуют	данные отсутствуют
5037	769414.42	1314807.39	данные отсутствуют	данные отсутствуют
5038	769414.38	1314800.38	данные отсутствуют	данные отсутствуют
5039	769412.47	1314795.37	данные отсутствуют	данные отсутствуют
5040	769407.51	1314793.62	данные отсутствуют	данные отсутствуют
5041	769402.94	1314794.13	данные отсутствуют	данные отсутствуют
5042	769389.62	1314801.46	данные отсутствуют	данные отсутствуют
5043	769385.49	1314804.12	данные отсутствуют	данные отсутствуют
5044	769382.89	1314803.64	данные отсутствуют	данные отсутствуют
5045	769380.59	1314801.34	данные отсутствуют	данные отсутствуют
Государственный регистратор			ФГИС ЕГРН	
полное наименование должности			подпись	
			инициалы, фамилия	

М.П.

Земельный участок				
(вид объекта недвижимости)				
Лист № ____ Раздела 4.2		Всего листов раздела 4.2 : ____		Всего разделов: ____
15.11.2021 № 99/2021/430785864				
Кадастровый номер:			02:17:000000:52(единое землепользование)	
Номер точки	Координаты, м		Описание закрепления на местности	Средняя квадратическая погрешность определения координат характерных точек границы части земельного участка, м
	X	Y		
1	2	3	4	5
5046	769378.77	1314789.81	данные отсутствуют	данные отсутствуют
5047	769381.63	1314785.24	данные отсутствуют	данные отсутствуют
5048	769388.21	1314780.04	данные отсутствуют	данные отсутствуют
5049	769389.53	1314775.11	данные отсутствуют	данные отсутствуют
5050	769386.75	1314767.83	данные отсутствуют	данные отсутствуют
5051	769381.3	1314764.78	данные отсутствуют	данные отсутствуют
5052	769374.86	1314769.29	данные отсутствуют	данные отсутствуют
5053	769369.96	1314771.01	данные отсутствуют	данные отсутствуют
5054	769367.09	1314769.82	данные отсутствуют	данные отсутствуют
5055	769364.58	1314763.9	данные отсутствуют	данные отсутствуют
5056	769359.3	1314755.59	данные отсутствуют	данные отсутствуют
5057	769351.28	1314749.07	данные отсутствуют	данные отсутствуют
5058	769346.15	1314747.34	данные отсутствуют	данные отсутствуют
5059	769341.6	1314748.25	данные отсутствуют	данные отсутствуют
5060	769338.6	1314747.16	данные отсутствуют	данные отсутствуют
5061	769335.29	1314744.4	данные отсутствуют	данные отсутствуют
5062	769334.55	1314739.21	данные отсутствуют	данные отсутствуют
Государственный регистратор			ФГИС ЕГРН	
полное наименование должности			подпись	
			инициалы, фамилия	

М.П.

Раздел 4.2

Выписка из Единого государственного реестра недвижимости об объекте недвижимости
Сведения о частях земельного участка

Земельный участок				
(вид объекта недвижимости)				
Лист № ____ Раздела 4.2		Всего листов раздела 4.2 : ____		Всего разделов: ____
15.11.2021 № 99/2021/430785864				
Кадастровый номер:			02:17:000000:52(единое землепользование)	
Номер точки	Координаты, м		Описание закрепления на местности	Средняя квадратическая погрешность определения координат характерных точек границы части земельного участка, м
	X	Y		
1	2	3	4	5
5063	769330.64	1314731.38	данные отсутствуют	данные отсутствуют
5064	769329.53	1314727.86	данные отсутствуют	данные отсутствуют
5065	769326.44	1314723.09	данные отсутствуют	данные отсутствуют
5066	769322.51	1314720.85	данные отсутствуют	данные отсутствуют
5067	769309.7	1314721.85	данные отсутствуют	данные отсутствуют
5068	769293.37	1314721.19	данные отсутствуют	данные отсутствуют
5069	769286.52	1314719.88	данные отсутствуют	данные отсутствуют
5070	769276.82	1314718.3	данные отсутствуют	данные отсутствуют
5071	769266.95	1314722	данные отсутствуют	данные отсутствуют
5072	769263.29	1314726.33	данные отсутствуют	данные отсутствуют
5073	769262.75	1314730.3	данные отсутствуют	данные отсутствуют
5074	769266.12	1314737.04	данные отсутствуют	данные отсутствуют
5075	769264.62	1314741.8	данные отсутствуют	данные отсутствуют
5076	769259.15	1314742.38	данные отсутствуют	данные отсутствуют
5077	769250.46	1314744.44	данные отсутствуют	данные отсутствуют
5078	769245.75	1314749.05	данные отсутствуют	данные отсутствуют
5079	769232.75	1314740.38	данные отсутствуют	данные отсутствуют
Государственный регистратор			ФГИС ЕГРН	
полное наименование должности			подпись	
			инициалы, фамилия	

М.П.

Земельный участок				
(вид объекта недвижимости)				
Лист № ____ Раздела 4.2		Всего листов раздела 4.2 : ____		Всего разделов: ____
15.11.2021 № 99/2021/430785864				
Кадастровый номер:			02:17:000000:52(единое землепользование)	
Номер точки	Координаты, м		Описание закрепления на местности	Средняя квадратическая погрешность определения координат характерных точек границы части земельного участка, м
	X	Y		
1	2	3	4	5
5080	769232.38	1314738.92	данные отсутствуют	данные отсутствуют
5081	769231.02	1314735.97	данные отсутствуют	данные отсутствуют
5082	769242.71	1314730.3	данные отсутствуют	данные отсутствуют
5083	769245.96	1314725.39	данные отсутствуют	данные отсутствуют
5084	769244.37	1314722.4	данные отсутствуют	данные отсутствуют
5085	769239.65	1314719.58	данные отсутствуют	данные отсутствуют
5086	769228.71	1314716.76	данные отсутствуют	данные отсутствуют
5087	769227.48	1314714.57	данные отсутствуют	данные отсутствуют
5088	769226.32	1314708.65	данные отсутствуют	данные отсутствуют
5089	769222.09	1314703.32	данные отсутствуют	данные отсутствуют
5090	769216.01	1314703.39	данные отсутствуют	данные отсутствуют
5091	769210.97	1314704.97	данные отсутствуют	данные отсутствуют
5092	769202.74	1314704.66	данные отсутствуют	данные отсутствуют
5093	769187.04	1314701.71	данные отсутствуют	данные отсутствуют
5094	769178.66	1314699.9	данные отсутствуют	данные отсутствуют
5095	769174.42	1314702.46	данные отсутствуют	данные отсутствуют
5096	769080.35	1314426.89	данные отсутствуют	данные отсутствуют
Государственный регистратор			ФГИС ЕГРН	
полное наименование должности			подпись	
			инициалы, фамилия	

М.П.

Земельный участок				
(вид объекта недвижимости)				
Лист № ____ Раздела 4.2		Всего листов раздела 4.2 : ____		Всего разделов: ____
15.11.2021 № 99/2021/430785864				
Кадастровый номер:			02:17:000000:52(единое землепользование)	
Номер точки	Координаты, м		Описание закрепления на местности	Средняя квадратическая погрешность определения координат характерных точек границы части земельного участка, м
	X	Y		
1	2	3	4	5
5097	769081.36	1314423.19	данные отсутствуют	данные отсутствуют
5098	769080.83	1314418.73	данные отсутствуют	данные отсутствуют
5099	769083.75	1314401.2	данные отсутствуют	данные отсутствуют
5100	769092.46	1314389.65	данные отсутствуют	данные отсутствуют
5101	769094.34	1314383.16	данные отсутствуют	данные отсутствуют
5102	769089.3	1314379.55	данные отсутствуют	данные отсутствуют
5103	769087.4	1314379.33	данные отсутствуют	данные отсутствуют
5104	769093.84	1314340.64	данные отсутствуют	данные отсутствуют
5105	769103.12	1314334.88	данные отсутствуют	данные отсутствуют
5106	769106.5	1314324.68	данные отсутствуют	данные отсутствуют
5107	769108.1	1314312.79	данные отсутствуют	данные отсутствуют
5108	769111.31	1314306.62	данные отсутствуют	данные отсутствуют
5109	769108.68	1314302.53	данные отсутствуют	данные отсутствуют
5110	769094.95	1314299.01	данные отсутствуют	данные отсутствуют
5111	769089.21	1314291.75	данные отсутствуют	данные отсутствуют
5112	769086.01	1314275.46	данные отсутствуют	данные отсутствуют
5113	769087.61	1314258.3	данные отсутствуют	данные отсутствуют
Государственный регистратор			ФГИС ЕГРН	
полное наименование должности			подпись	
			инициалы, фамилия	

М.П.

Земельный участок				
(вид объекта недвижимости)				
Лист № ____ Раздела 4.2		Всего листов раздела 4.2 : ____		Всего разделов: ____
15.11.2021 № 99/2021/430785864				
Кадастровый номер:			02:17:000000:52(единое землепользование)	
Номер точки	Координаты, м		Описание закрепления на местности	Средняя квадратическая погрешность определения координат характерных точек границы части земельного участка, м
	X	Y		
1	2	3	4	5
5114	769094.27	1314250.11	данные отсутствуют	данные отсутствуют
5115	769094.8	1314224.99	данные отсутствуют	данные отсутствуют
5116	769089.69	1314214.62	данные отсутствуют	данные отсутствуют
5117	769085	1314212.74	данные отсутствуют	данные отсутствуют
5118	769077.2	1314205.26	данные отсутствуют	данные отсутствуют
5119	769072.89	1314192.76	данные отсутствуют	данные отсутствуют
5120	769067.23	1314183.1	данные отсутствуют	данные отсутствуют
5121	769062.92	1314176.62	данные отсутствуют	данные отсутствуют
5122	769064.49	1314165.22	данные отсутствуют	данные отсутствуют
5123	769062.85	1314152.05	данные отсутствуют	данные отсутствуют
5124	769062.14	1314136.56	данные отсутствуют	данные отсутствуют
5125	769060.62	1314131.1	данные отсутствуют	данные отсутствуют
5126	769063.49	1314123.96	данные отсутствуют	данные отсутствуют
5127	769063.83	1314118.48	данные отсутствуют	данные отсутствуют
5128	769059.35	1314113	данные отсутствуют	данные отсутствуют
5129	769055.75	1314110.69	данные отсутствуют	данные отсутствуют
5130	769048.55	1314112.19	данные отсутствуют	данные отсутствуют
Государственный регистратор			ФГИС ЕГРН	
полное наименование должности			подпись	
			инициалы, фамилия	

М.П.

Раздел 4.2

Выписка из Единого государственного реестра недвижимости об объекте недвижимости
Сведения о частях земельного участка

Земельный участок				
(вид объекта недвижимости)				
Лист № ____ Раздела 4.2		Всего листов раздела 4.2 : ____		Всего разделов: ____
15.11.2021 № 99/2021/430785864				
Кадастровый номер:			02:17:000000:52(единое землепользование)	
Номер точки	Координаты, м		Описание закрепления на местности	Средняя квадратическая погрешность определения координат характерных точек границы части земельного участка, м
	X	Y		
1	2	3	4	5
5131	769043.72	1314107.97	данные отсутствуют	данные отсутствуют
5132	769038.26	1314103.94	данные отсутствуют	данные отсутствуют
5133	768900.07	1313900.66	данные отсутствуют	данные отсутствуют
5134	768900.63	1313898.31	данные отсутствуют	данные отсутствуют
5135	768906.43	1313894.34	данные отсутствуют	данные отсутствуют
5136	768911.93	1313893.43	данные отсутствуют	данные отсутствуют
5137	768915.9	1313890.98	данные отсутствуют	данные отсутствуют
5138	768921.71	1313880.59	данные отсутствуют	данные отсутствуют
5139	768918.94	1313873.02	данные отсутствуют	данные отсутствуют
5140	768983.45	1313870.04	данные отсутствуют	данные отсутствуют
5141	768984.88	1313872.68	данные отсутствуют	данные отсутствуют
5142	768990.97	1313888	данные отсутствуют	данные отсутствуют
5143	768904.6	1313863.18	данные отсутствуют	данные отсутствуют
5143	768904.6	1313863.18	данные отсутствуют	данные отсутствуют
5144	768898.79	1313857.99	данные отсутствуют	данные отсутствуют
5145	768891.46	1313846.68	данные отсутствуют	данные отсутствуют
5146	768889.02	1313834.46	данные отсутствуют	данные отсутствуют
Государственный регистратор			ФГИС ЕГРН	
полное наименование должности			подпись	
			инициалы, фамилия	

М.П.

Земельный участок				
(вид объекта недвижимости)				
Лист № ____ Раздела 4.2		Всего листов раздела 4.2 : ____		Всего разделов: ____
15.11.2021 № 99/2021/430785864				
Кадастровый номер:			02:17:000000:52(единое землепользование)	
Номер точки	Координаты, м		Описание закрепления на местности	Средняя квадратическая погрешность определения координат характерных точек границы части земельного участка, м
	X	Y		
1	2	3	4	5
5147	768889.02	1313828.05	данные отсутствуют	данные отсутствуют
5148	768885.96	1313821.63	данные отсутствуют	данные отсутствуют
5149	768881.99	1313817.05	данные отсутствуют	данные отсутствуют
5150	768876.49	1313814.91	данные отсутствуют	данные отсутствуют
5151	768890.04	1313813.18	данные отсутствуют	данные отсутствуют
5152	768916.22	1313867.39	данные отсутствуют	данные отсутствуют
5153	768911.01	1313863.49	данные отсутствуют	данные отсутствуют
5154	768786.6	1313198.12	данные отсутствуют	данные отсутствуют
5154	768786.6	1313198.12	данные отсутствуют	данные отсутствуют
5155	768782.33	1313203.62	данные отсутствуют	данные отсутствуют
5156	768778.97	1313206.37	данные отсутствуют	данные отсутствуют
5157	768771.94	1313203.31	данные отсутствуют	данные отсутствуют
5158	768771.02	1313208.81	данные отсутствуют	данные отсутствуют
5159	768769.8	1313216.14	данные отсутствуют	данные отсутствуют
5160	768764.91	1313217.37	данные отсутствуют	данные отсутствуют
5161	768758.5	1313212.48	данные отсутствуют	данные отсутствуют
5162	768757.32	1313211.59	данные отсутствуют	данные отсутствуют
Государственный регистратор			ФГИС ЕГРН	
полное наименование должности			подпись	
			инициалы, фамилия	

М.П.

Земельный участок				
(вид объекта недвижимости)				
Лист № ____ Раздела 4.2		Всего листов раздела 4.2 : ____		Всего разделов: ____
15.11.2021 № 99/2021/430785864				
Кадастровый номер:			02:17:000000:52(единое землепользование)	
Номер точки	Координаты, м		Описание закрепления на местности	Средняя квадратическая погрешность определения координат характерных точек границы части земельного участка, м
	X	Y		
1	2	3	4	5
5163	768781.16	1313191.46	данные отсутствуют	данные отсутствуют
5164	768757.89	1313258	данные отсутствуют	данные отсутствуют
5164	768757.89	1313258	данные отсутствуют	данные отсутствуют
5165	768766.75	1313253.41	данные отсутствуют	данные отсутствуют
5166	768774.08	1313252.19	данные отсутствуют	данные отсутствуют
5167	768782.94	1313251.89	данные отсутствуют	данные отсутствуют
5168	768787.07	1313253.22	данные отсутствуют	данные отсутствуют
5169	768750.95	1313264.25	данные отсутствуют	данные отсутствуют
5170	768752.08	1313262.27	данные отсутствуют	данные отсутствуют
5171	768862.26	1313193.9	данные отсутствуют	данные отсутствуют
5172	768856.56	1313195.37	данные отсутствуют	данные отсутствуют
5173	768852.59	1313207.59	данные отсутствуют	данные отсутствуют
5174	768845.26	1313224.7	данные отсутствуют	данные отсутствуют
5175	768839.45	1313231.42	данные отсутствуют	данные отсутствуют
5176	768836.7	1313238.05	данные отсутствуют	данные отсутствуют
5177	768826.41	1313241.2	данные отсутствуют	данные отсутствуют
5178	768825.7	1313239.67	данные отсутствуют	данные отсутствуют
Государственный регистратор			ФГИС ЕГРН	
полное наименование должности			подпись	
			инициалы, фамилия	

М.П.

Земельный участок				
(вид объекта недвижимости)				
Лист № ____ Раздела 4.2		Всего листов раздела 4.2 : ____		Всего разделов: ____
15.11.2021 № 99/2021/430785864				
Кадастровый номер:			02:17:000000:52(единое землепользование)	
Номер точки	Координаты, м		Описание закрепления на местности	Средняя квадратическая погрешность определения координат характерных точек границы части земельного участка, м
	X	Y		
1	2	3	4	5
5179	768828.45	1313233.25	данные отсутствуют	данные отсутствуют
5180	768833.03	1313230.2	данные отсутствуют	данные отсутствуют
5181	768832.12	1313226.53	данные отсутствуют	данные отсутствуют
5182	768824.18	1313226.23	данные отсутствуют	данные отсутствуют
5183	768818.37	1313225.92	данные отсутствуют	данные отсутствуют
5184	768816.84	1313229.89	данные отсутствуют	данные отсутствуют
5185	768812.57	1313233.56	данные отсутствуют	данные отсутствуют
5186	768807.37	1313232.34	данные отсутствуют	данные отсутствуют
5187	768804.32	1313228.36	данные отсутствуют	данные отсутствуют
5188	768798.82	1313228.98	данные отсутствуют	данные отсутствуют
5189	768797.9	1313233.56	данные отсутствуют	данные отсутствуют
5190	768793.93	1313237.22	данные отсутствуют	данные отсутствуют
5191	768785.38	1313236	данные отсутствуют	данные отсутствуют
5192	768776.22	1313242.11	данные отсутствуют	данные отсутствуют
5193	768765.52	1313241.81	данные отсутствуют	данные отсутствуют
5194	768760.02	1313237.22	данные отсутствуют	данные отсутствуют
5195	768747.81	1313233.86	данные отсутствуют	данные отсутствуют
Государственный регистратор			ФГИС ЕГРН	
полное наименование должности			подпись	
			инициалы, фамилия	

М.П.

Раздел 4.2

Выписка из Единого государственного реестра недвижимости об объекте недвижимости
Сведения о частях земельного участка

Земельный участок				
(вид объекта недвижимости)				
Лист № ____ Раздела 4.2		Всего листов раздела 4.2 : ____		Всего разделов: ____
15.11.2021 № 99/2021/430785864				
Кадастровый номер:			02:17:000000:52(единое землепользование)	
Номер точки	Координаты, м		Описание закрепления на местности	Средняя квадратическая погрешность определения координат характерных точек границы части земельного участка, м
	X	Y		
1	2	3	4	5
5196	768745.97	1313229.89	данные отсутствуют	данные отсутствуют
5197	768749.64	1313227.75	данные отсутствуют	данные отсутствуют
5198	768759.11	1313231.72	данные отсутствуют	данные отсутствуют
5199	768767.36	1313231.42	данные отсутствуют	данные отсутствуют
5200	768771.94	1313229.59	данные отсутствуют	данные отсутствуют
5201	768772.24	1313223.78	данные отсутствуют	данные отсутствуют
5202	768779.58	1313216.14	данные отсутствуют	данные отсутствуют
5203	768785.07	1313211.87	данные отсутствуют	данные отсутствуют
5204	768788.13	1313203.62	данные отсутствуют	данные отсутствуют
5205	768789.35	1313197.2	данные отсутствуют	данные отсутствуют
5206	768788.43	1313190.18	данные отсутствуют	данные отсутствуют
5207	768796.44	1313178.56	данные отсутствуют	данные отсутствуют
5208	768802.85	1313173.13	данные отсутствуют	данные отсутствуют
5209	768806.76	1313177.04	данные отсутствуют	данные отсутствуют
5210	768814.09	1313178.88	данные отсутствуют	данные отсутствуют
5211	768820.81	1313173.68	данные отсутствуют	данные отсутствуют
5212	768827.54	1313166.66	данные отсутствуют	данные отсутствуют
Государственный регистратор			ФГИС ЕГРН	
полное наименование должности			подпись	
			инициалы, фамилия	

М.П.

Земельный участок				
(вид объекта недвижимости)				
Лист № ____ Раздела 4.2		Всего листов раздела 4.2 : ____		Всего разделов: ____
15.11.2021 № 99/2021/430785864				
Кадастровый номер:			02:17:000000:52(единое землепользование)	
Номер точки	Координаты, м		Описание закрепления на местности	Средняя квадратическая погрешность определения координат характерных точек границы части земельного участка, м
	X	Y		
1	2	3	4	5
5213	768829.07	1313154.44	данные отсутствуют	данные отсутствуют
5214	768828.17	1313151.75	данные отсутствуют	данные отсутствуют
5215	768974.71	1313005.28	данные отсутствуют	данные отсутствуют
5216	768973.53	1313012.37	данные отсутствуют	данные отсутствуют
5217	768972.48	1313026.27	данные отсутствуют	данные отсутствуют
5218	769139.9	1312769.16	данные отсутствуют	данные отсутствуют
5219	769133.76	1312773.58	данные отсутствуют	данные отсутствуют
5220	769125.05	1312781.64	данные отсутствуют	данные отсутствуют
5221	769120.32	1312785.25	данные отсутствуют	данные отсутствуют
5222	768973.86	1313055.55	данные отсутствуют	данные отсутствуют
5223	768974.55	1313038.7	данные отсутствуют	данные отсутствуют
5224	768976.52	1313012.66	данные отсутствуют	данные отсутствуют
5225	768978.11	1313003.09	данные отсутствуют	данные отсутствуют
5226	768979.58	1313000.66	данные отсутствуют	данные отсутствуют
5227	768996.17	1312998.74	данные отсутствуют	данные отсутствуют
5228	769003.67	1312996.85	данные отсутствуют	данные отсутствуют
5229	769004.18	1312996.18	данные отсутствуют	данные отсутствуют
Государственный регистратор			ФГИС ЕГРН	
полное наименование должности			подпись	
			инициалы, фамилия	

М.П.

Земельный участок				
(вид объекта недвижимости)				
Лист № ____ Раздела 4.2		Всего листов раздела 4.2 : ____		Всего разделов: ____
15.11.2021 № 99/2021/430785864				
Кадастровый номер:			02:17:000000:52(единое землепользование)	
Номер точки	Координаты, м		Описание закрепления на местности	Средняя квадратическая погрешность определения координат характерных точек границы части земельного участка, м
	X	Y		
1	2	3	4	5
5230	769017.25	1312980.39	данные отсутствуют	данные отсутствуют
5231	769021.49	1312972.72	данные отсутствуют	данные отсутствуют
5232	769025.41	1312950.17	данные отсутствуют	данные отсутствуют
5233	769031.97	1312938.98	данные отсутствуют	данные отсутствуют
5234	769034.58	1312932.79	данные отсутствуют	данные отсутствуют
5235	769112	1312811.64	данные отсутствуют	данные отсутствуют
5236	769119.27	1312789.77	данные отсутствуют	данные отсутствуют
5237	769127.03	1312783.89	данные отсутствуют	данные отсутствуют
5238	769135.73	1312775.84	данные отсутствуют	данные отсутствуют
5239	769142.57	1312770.93	данные отсутствуют	данные отсутствуют
5240	768876.2	1314486.61	данные отсутствуют	данные отсутствуют
5240	768876.2	1314486.61	данные отсутствуют	данные отсутствуют
5241	768879.6	1314480.62	данные отсутствуют	данные отсутствуют
5242	768872.16	1314497.65	данные отсутствуют	данные отсутствуют
Государственный регистратор			ФГИС ЕГРН	
полное наименование должности			подпись	
			инициалы, фамилия	

М.П.

Земельный участок				
(вид объекта недвижимости)				
Лист № ____ Раздела 4.2		Всего листов раздела 4.2 : ____		Всего разделов: ____
15.11.2021 № 99/2021/430785864				
Кадастровый номер:			02:17:000000:52(единое землепользование)	
Сведения о характерных точках границы части (частей) земельного участка				
Учетный номер части: 7				
Система координат: МСК-05				
Зона №				
Номер точки	Координаты, м		Описание закрепления на местности	Средняя квадратическая погрешность определения координат характерных точек границы части земельного участка, м
	X	Y		
1	2	3	4	5
11	767746.91	1310511.43	данные отсутствуют	данные отсутствуют
12	767714.46	1310484.25	данные отсутствуют	данные отсутствуют
107	767292.6	1310193.95	данные отсутствуют	данные отсутствуют
108	767296.99	1310212.37	данные отсутствуют	данные отсутствуют
109	767262.79	1310202.72	данные отсутствуют	данные отсутствуют
169	766683.94	1309858.92	данные отсутствуют	данные отсутствуют
170	766664.65	1309853.66	данные отсутствуют	данные отсутствуют
171	766640.09	1309816.82	данные отсутствуют	данные отсутствуют
172	766595.36	1309781.74	данные отсутствуют	данные отсутствуют
173	766583.08	1309801.04	данные отсутствуют	данные отсутствуют
174	766548.88	1309857.17	данные отсутствуют	данные отсутствуют
175	766603.26	1309903.65	данные отсутствуют	данные отсутствуют
176	766663.77	1309921.19	данные отсутствуют	данные отсутствуют
177	766690.08	1309920.31	данные отсутствуют	данные отсутствуют
178	766680.43	1309962.41	данные отсутствуют	данные отсутствуют
303	766806.73	1310058.01	данные отсутствуют	данные отсутствуют
Государственный регистратор			ФГИС ЕГРН	
полное наименование должности			подпись	
			инициалы, фамилия	

М.П.

Раздел 4.2

Выписка из Единого государственного реестра недвижимости об объекте недвижимости
Сведения о частях земельного участка

Земельный участок				
(вид объекта недвижимости)				
Лист № ____ Раздела 4.2		Всего листов раздела 4.2 : ____		Всего разделов: ____
15.11.2021 № 99/2021/430785864				
Кадастровый номер:			02:17:000000:52(единое землепользование)	
Номер точки	Координаты, м		Описание закрепления на местности	Средняя квадратическая погрешность определения координат характерных точек границы части земельного участка, м
	X	Y		
1	2	3	4	5
304	766822.51	1310064.15	данные отсутствуют	данные отсутствуют
305	766822.51	1310106.24	данные отсутствуют	данные отсутствуют
310	766894.43	1310119.4	данные отсутствуют	данные отсутствуют
311	766920.74	1310120.28	данные отсутствуют	данные отсутствуют
312	766941.79	1310135.19	данные отсутствуют	данные отсутствуют
313	766963.72	1310148.34	данные отсутствуют	данные отсутствуют
314	766971.61	1310175.53	данные отсутствуют	данные отсутствуют
317	767051.42	1310209.73	данные отсутствуют	данные отсутствуют
318	767076.85	1310166.76	данные отсутствуют	данные отсутствуют
319	767104.04	1310172.9	данные отсутствуют	данные отсутствуют
320	767127.72	1310225.52	данные отсутствуют	данные отсутствуют
323	767308.39	1310322.87	данные отсутствуют	данные отсутствуют
324	767377.68	1310345.68	данные отсутствуют	данные отсутствуют
325	767461.87	1310355.32	данные отсутствуют	данные отсутствуют
338	767560.1	1310516.7	данные отсутствуют	данные отсутствуют
339	767592.55	1310532.48	данные отсутствуют	данные отсутствуют
342	767639.03	1310550.9	данные отсутствуют	данные отсутствуют
Государственный регистратор			ФГИС ЕГРН	
полное наименование должности			подпись	
			инициалы, фамилия	

М.П.

Земельный участок				
(вид объекта недвижимости)				
Лист № ____ Раздела 4.2		Всего листов раздела 4.2 : ____		Всего разделов: ____
15.11.2021 № 99/2021/430785864				
Кадастровый номер:			02:17:000000:52(единое землепользование)	
Номер точки	Координаты, м		Описание закрепления на местности	Средняя квадратическая погрешность определения координат характерных точек границы части земельного участка, м
	X	Y		
1	2	3	4	5
343	767696.92	1310554.41	данные отсутствуют	данные отсутствуют
344	767750.42	1310584.23	данные отсутствуют	данные отсутствуют
345	767799.53	1310629.83	данные отсутствуют	данные отсутствуют
346	767819.7	1310689.47	данные отсутствуют	данные отсутствуют
347	767866.19	1310718.41	данные отсутствуют	данные отсутствуют
348	767911.79	1310732.45	данные отсутствуют	данные отсутствуют
349	767894.25	1310765.77	данные отсутствуют	данные отсутствуют
350	767856.54	1310739.46	данные отсутствуют	данные отсутствуют
455	768270.5	1311286.73	данные отсутствуют	данные отсутствуют
456	768340.66	1311314.8	данные отсутствуют	данные отсутствуют
457	768378.37	1311341.99	данные отсутствуют	данные отсутствуют
458	768417.85	1311439.34	данные отсутствуют	данные отсутствуют
459	768431.87	1311476.17	данные отсутствуют	данные отсутствуют
576	768520.45	1311556.86	данные отсутствуют	данные отсутствуют
579	768664.29	1311755.07	данные отсутствуют	данные отсутствуют
580	768663.42	1311807.69	данные отсутствуют	данные отсутствуют
587	768683.02	1311796.91	данные отсутствуют	данные отсутствуют
Государственный регистратор			ФГИС ЕГРН	
полное наименование должности			подпись	
			инициалы, фамилия	

М.П.

Раздел 4.2

Выписка из Единого государственного реестра недвижимости об объекте недвижимости
Сведения о частях земельного участка

Земельный участок				
(вид объекта недвижимости)				
Лист № ____ Раздела 4.2		Всего листов раздела 4.2 : ____		Всего разделов: ____
15.11.2021 № 99/2021/430785864				
Кадастровый номер:			02:17:000000:52(единое землепользование)	
Номер точки	Координаты, м		Описание закрепления на местности	Средняя квадратическая погрешность определения координат характерных точек границы части земельного участка, м
	X	Y		
1	2	3	4	5
588	768683.03	1311796.9	данные отсутствуют	данные отсутствуют
592	768718.77	1311800.63	данные отсутствуют	данные отсутствуют
593	768720.41	1311800.98	данные отсутствуют	данные отсутствуют
594	768725.79	1311798.95	данные отсутствуют	данные отсутствуют
598	768726.56	1311783.02	данные отсутствуют	данные отсутствуют
599	768722.66	1311780.84	данные отсутствуют	данные отсутствуют
600	768722.62	1311780.81	данные отсутствуют	данные отсутствуют
601	768722.62	1311780.79	данные отсутствуют	данные отсутствуют
602	768721.21	1311776.87	данные отсутствуют	данные отсутствуют
603	768721.2	1311776.86	данные отсутствуют	данные отсутствуют
610	768701.59	1311746.65	данные отсутствуют	данные отсутствуют
611	768687.2	1311744.59	данные отсутствуют	данные отсутствуют
612	768687.16	1311744.58	данные отсутствуют	данные отсутствуют
613	768687.15	1311744.56	данные отсутствуют	данные отсутствуют
614	768683.54	1311740.9	данные отсутствуют	данные отсутствуют
615	768683.52	1311740.89	данные отсутствуют	данные отсутствуют
616	768683.51	1311740.86	данные отсутствуют	данные отсутствуют
Государственный регистратор			ФГИС ЕГРН	
полное наименование должности			подпись	
			инициалы, фамилия	

М.П.

Земельный участок				
(вид объекта недвижимости)				
Лист № ____ Раздела 4.2		Всего листов раздела 4.2 : ____		Всего разделов: ____
15.11.2021 № 99/2021/430785864				
Кадастровый номер:			02:17:000000:52(единое землепользование)	
Номер точки	Координаты, м		Описание закрепления на местности	Средняя квадратическая погрешность определения координат характерных точек границы части земельного участка, м
	X	Y		
1	2	3	4	5
617	768682.32	1311734.23	данные отсутствуют	данные отсутствуют
618	768682.32	1311734.21	данные отсутствуют	данные отсутствуют
619	768682.33	1311734.17	данные отсутствуют	данные отсутствуют
620	768689.87	1311720.47	данные отсутствуют	данные отсутствуют
621	768689.88	1311720.46	данные отсутствуют	данные отсутствуют
625	768674.14	1311677.62	данные отсутствуют	данные отсутствуют
626	768675.38	1311632.74	данные отсутствуют	данные отсутствуют
629	768642.48	1311595.66	данные отсутствуют	данные отсутствуют
630	768642.47	1311595.65	данные отсутствуют	данные отсутствуют
635	768633.64	1311571.75	данные отсутствуют	данные отсутствуют
638	768611.38	1311547.38	данные отсутствуют	данные отсутствуют
641	768587.01	1311534.52	данные отсутствуют	данные отсутствуют
651	768560.12	1311538.43	данные отсутствуют	данные отсутствуют
652	768560.11	1311538.42	данные отсутствуют	данные отсутствуют
658	768556.3	1311502.27	данные отсутствуют	данные отсутствуют
659	768555.78	1311500.43	данные отсутствуют	данные отсутствуют
663	768493.6	1311463.64	данные отсутствуют	данные отсутствуют
Государственный регистратор			ФГИС ЕГРН	
полное наименование должности			подпись	
			инициалы, фамилия	

М.П.

Раздел 4.2

Выписка из Единого государственного реестра недвижимости об объекте недвижимости
Сведения о частях земельного участка

Земельный участок				
(вид объекта недвижимости)				
Лист № ____ Раздела 4.2		Всего листов раздела 4.2 : ____		Всего разделов: ____
15.11.2021 № 99/2021/430785864				
Кадастровый номер:			02:17:000000:52(единое землепользование)	
Номер точки	Координаты, м		Описание закрепления на местности	Средняя квадратическая погрешность определения координат характерных точек границы части земельного участка, м
	X	Y		
1	2	3	4	5
664	768487.28	1311464.91	данные отсутствуют	данные отсутствуют
665	768487.26	1311464.91	данные отсутствуют	данные отсутствуют
666	768487.24	1311464.91	данные отсутствуют	данные отсутствуют
668	768480.25	1311462.99	данные отсутствуют	данные отсутствуют
714	768363.15	1311300.65	данные отсутствуют	данные отсутствуют
715	768363.13	1311300.63	данные отсутствуют	данные отсутствуют
720	768333.79	1311279.1	данные отсутствуют	данные отсутствуют
721	768327.43	1311277.83	данные отсутствуют	данные отсутствуют
722	768327.41	1311277.82	данные отсутствуют	данные отсутствуют
729	768290.68	1311266.43	данные отсутствуют	данные отсутствуют
730	768290.64	1311266.43	данные отсутствуют	данные отсутствуют
731	768283.03	1311263.88	данные отсутствуют	данные отсутствуют
732	768283.02	1311263.87	данные отсутствуют	данные отсутствуют
733	768276.68	1311260.7	данные отсутствуют	данные отсутствуют
747	768225.92	1311209.95	данные отсутствуют	данные отсутствуют
748	768220.84	1311203.61	данные отсутствуют	данные отсутствуют
749	768220.83	1311203.6	данные отсутствуют	данные отсутствуют
Государственный регистратор			ФГИС ЕГРН	
полное наименование должности			подпись	
			инициалы, фамилия	

М.П.

Земельный участок				
(вид объекта недвижимости)				
Лист № ____ Раздела 4.2		Всего листов раздела 4.2: ____		Всего разделов: ____
15.11.2021 № 99/2021/430785864				
Кадастровый номер:			02:17:000000:52(единое землепользование)	
Номер точки	Координаты, м		Описание закрепления на местности	Средняя квадратическая погрешность определения координат характерных точек границы части земельного участка, м
	X	Y		
1	2	3	4	5
755	768210.04	1311177.56	данные отсутствуют	данные отсутствуют
756	768210.04	1311177.52	данные отсутствуют	данные отсутствуют
763	768195.9	1311122.97	данные отсутствуют	данные отсутствуют
764	768193.6	1311121.82	данные отсутствуют	данные отсутствуют
765	768187.89	1311118.66	данные отсутствуют	данные отсутствуют
766	768181.57	1311116.76	данные отсутствуют	данные отсутствуют
779	768147.26	1311068.48	данные отсутствуют	данные отсутствуют
780	768147.26	1311068.46	данные отсутствуют	данные отсутствуют
781	768147.26	1311066.6	данные отсутствуют	данные отсутствуют
782	768146.71	1311065.22	данные отсутствуют	данные отсутствуют
783	768074.17	1310989.77	данные отсутствуют	данные отсутствуют
784	767989.17	1310840.16	данные отсутствуют	данные отсутствуют
800	767865.83	1310706.45	данные отсутствуют	данные отсутствуют
801	767865.79	1310706.46	данные отсутствуют	данные отсутствуют
802	767865.77	1310706.46	данные отсутствуют	данные отсутствуют
803	767859.43	1310705.19	данные отсутствуют	данные отсутствуют
804	767859.41	1310705.18	данные отсутствуют	данные отсутствуют
Государственный регистратор			ФГИС ЕГРН	
полное наименование должности			подпись	
			инициалы, фамилия	

М.П.

Земельный участок				
(вид объекта недвижимости)				
Лист № ____ Раздела 4.2		Всего листов раздела 4.2: ____		Всего разделов: ____
15.11.2021 № 99/2021/430785864				
Кадастровый номер:			02:17:000000:52(единое землепользование)	
Номер точки	Координаты, м		Описание закрепления на местности	Средняя квадратическая погрешность определения координат характерных точек границы части земельного участка, м
	X	Y		
1	2	3	4	5
806	767853.02	1310701.96	данные отсутствуют	данные отсутствуют
807	767849.22	1310694.98	данные отсутствуют	данные отсутствуют
808	767849.21	1310694.94	данные отсутствуют	данные отсутствуют
815	767828.93	1310658.22	данные отсутствуют	данные отсутствуют
816	767828.92	1310658.18	данные отсутствуют	данные отсутствуют
817	767828.92	1310658.16	данные отсутствуют	данные отсутствуют
818	767830.18	1310651.18	данные отсутствуют	данные отсутствуют
819	767830.19	1310651.16	данные отсутствуют	данные отсутствуют
820	767830.21	1310651.13	данные отсутствуют	данные отсутствуют
821	767835.28	1310646.69	данные отсутствуют	данные отсутствуют
822	767840.34	1310639.74	данные отсутствуют	данные отсутствуют
823	767841.6	1310633.44	данные отсутствуют	данные отсутствуют
824	767839.7	1310625.84	данные отсутствуют	данные отсутствуют
825	767839.7	1310625.82	данные отсутствуют	данные отсутствуют
826	767839.7	1310625.8	данные отсутствуют	данные отсутствуют
827	767840.87	1310619.37	данные отсутствуют	данные отсутствуют
828	767840.88	1310619.35	данные отсутствуют	данные отсутствуют
Государственный регистратор			ФГИС ЕГРН	
полное наименование должности			подпись	
			инициалы, фамилия	

М.П.

Земельный участок				
(вид объекта недвижимости)				
Лист № ____ Раздела 4.2		Всего листов раздела 4.2 : ____		Всего разделов: ____
15.11.2021 № 99/2021/430785864				
Кадастровый номер:			02:17:000000:52(единое землепользование)	
Номер точки	Координаты, м		Описание закрепления на местности	Средняя квадратическая погрешность определения координат характерных точек границы части земельного участка, м
	X	Y		
1	2	3	4	5
829	767840.9	1310619.31	данные отсутствуют	данные отсутствуют
830	767844.79	1310617.05	данные отсутствуют	данные отсутствуют
831	767844.84	1310617.04	данные отсутствуют	данные отсутствуют
832	767861.56	1310617.25	данные отсутствуют	данные отсутствуют
928	768655.39	1313326.49	данные отсутствуют	данные отсутствуют
929	768655.39	1313335.4	данные отсутствуют	данные отсутствуют
930	768655.39	1313344.31	данные отсутствуют	данные отсутствуют
931	768656.07	1313354.59	данные отсутствуют	данные отсутствуют
932	768656.07	1313364.2	данные отсутствуют	данные отсутствуют
933	768656.07	1313364.22	данные отсутствуют	данные отсутствуют
945	768653.32	1313451.22	данные отсутствуют	данные отсутствуют
946	768661.53	1313458.73	данные отсутствуют	данные отсутствуют
947	768661.55	1313458.76	данные отсутствуют	данные отсутствуют
948	768664.29	1313465.64	данные отсутствуют	данные отсутствуют
949	768664.3	1313465.65	данные отсутствуют	данные отсутствуют
950	768665.67	1313472.5	данные отсутствуют	данные отсутствуют
951	768665.67	1313472.52	данные отсутствуют	данные отсутствуют
Государственный регистратор			ФГИС ЕГРН	
полное наименование должности			подпись	
			инициалы, фамилия	

М.П.

Раздел 4.2

Выписка из Единого государственного реестра недвижимости об объекте недвижимости
Сведения о частях земельного участка

Земельный участок				
(вид объекта недвижимости)				
Лист № ____ Раздела 4.2		Всего листов раздела 4.2 : ____		Всего разделов: ____
15.11.2021 № 99/2021/430785864				
Кадастровый номер:			02:17:000000:52(единое землепользование)	
Номер точки	Координаты, м		Описание закрепления на местности	Средняя квадратическая погрешность определения координат характерных точек границы части земельного участка, м
	X	Y		
1	2	3	4	5
952	768664.99	1313480.05	данные отсутствуют	данные отсутствуют
953	768664.99	1313488.25	данные отсутствуют	данные отсутствуют
954	768671.81	1313494.38	данные отсутствуют	данные отсутствуют
955	768671.82	1313494.39	данные отсутствуют	данные отсутствуют
956	768676.62	1313499.88	данные отсутствуют	данные отсутствуют
957	768676.63	1313499.9	данные отсутствуют	данные отсутствуют
958	768676.64	1313499.91	данные отсутствуют	данные отсутствуют
959	768679.38	1313508.13	данные отсутствуют	данные отсутствуют
960	768680.75	1313512.94	данные отсутствуют	данные отсутствуют
961	768680.75	1313512.96	данные отсутствуют	данные отсутствуют
963	768680.73	1313513.01	данные отсутствуют	данные отсутствуют
964	768675.94	1313519.86	данные отсутствуют	данные отсутствуют
965	768672.52	1313526.72	данные отсутствуют	данные отсутствуют
966	768669.09	1313534.24	данные отсутствуют	данные отсутствуют
967	768665.67	1313544.52	данные отсутствуют	данные отсутствуют
1026	768912.66	1313908.55	данные отсутствуют	данные отсутствуют
1028	769035.17	1314066.07	данные отсутствуют	данные отсутствуют
Государственный регистратор			ФГИС ЕГРН	
полное наименование должности			подпись	
			инициалы, фамилия	

М.П.

Земельный участок				
(вид объекта недвижимости)				
Лист № ____ Раздела 4.2		Всего листов раздела 4.2 : ____		Всего разделов: ____
15.11.2021 № 99/2021/430785864				
Кадастровый номер:			02:17:000000:52(единое землепользование)	
Номер точки	Координаты, м		Описание закрепления на местности	Средняя квадратическая погрешность определения координат характерных точек границы части земельного участка, м
	X	Y		
1	2	3	4	5
1029	769049.17	1314237.6	данные отсутствуют	данные отсутствуют
1030	769098.18	1314314.62	данные отсутствуют	данные отсутствуют
1033	769098.18	1314661.17	данные отсутствуют	данные отсутствуют
1034	769182.2	1314706.68	данные отсутствуют	данные отсутствуют
1035	769276.71	1314769.69	данные отсутствуют	данные отсутствуют
1036	769388.73	1314825.7	данные отсутствуют	данные отсутствуют
1037	769458.74	1314916.71	данные отсутствуют	данные отсутствуют
1038	769486.75	1314937.72	данные отсутствуют	данные отсутствуют
1040	769619.5	1314973.78	данные отсутствуют	данные отсутствуют
1041	769472.49	1314802.84	данные отсутствуют	данные отсутствуют
1042	769315.23	1314703.69	данные отсутствуют	данные отсутствуют
1045	769103.26	1314406.26	данные отсутствуют	данные отсутствуют
1046	769147.71	1314348.14	данные отсутствуют	данные отсутствуют
1052	768925.49	1313886.6	данные отсутствуют	данные отсутствуют
1062	768841.07	1313140.86	данные отсутствуют	данные отсутствуют
1062	768841.07	1313140.86	данные отсутствуют	данные отсутствуют
1071	768853.69	1313178.92	данные отсутствуют	данные отсутствуют
Государственный регистратор			ФГИС ЕГРН	
полное наименование должности			подпись	
			инициалы, фамилия	

М.П.

Раздел 4.2

Выписка из Единого государственного реестра недвижимости об объекте недвижимости
Сведения о частях земельного участка

Земельный участок				
(вид объекта недвижимости)				
Лист № ____ Раздела 4.2		Всего листов раздела 4.2 : ____		Всего разделов: ____
15.11.2021 № 99/2021/430785864				
Кадастровый номер:			02:17:000000:52(единое землепользование)	
Номер точки	Координаты, м		Описание закрепления на местности	Средняя квадратическая погрешность определения координат характерных точек границы части земельного участка, м
	X	Y		
1	2	3	4	5
1072	768882.67	1313140.88	данные отсутствуют	данные отсутствуют
1073	768873.15	1313142.92	данные отсутствуют	данные отсутствуют
1074	768865.61	1313144.97	данные отсутствуют	данные отсутствуют
1075	768865.59	1313144.97	данные отсутствуют	данные отсутствуют
1076	768858.74	1313144.97	данные отсутствуют	данные отсутствуют
1077	768858.7	1313144.96	данные отсутствуют	данные отсутствуют
1078	768850.49	1313140.86	данные отсутствуют	данные отсутствуют
1079	768843.65	1313140.86	данные отсутствуют	данные отсутствуют
1081	769021.21	1313018.24	данные отсутствуют	данные отсутствуют
1084	769127.2	1312837.04	данные отсутствуют	данные отсутствуют
1085	769144.29	1312772.08	данные отсутствуют	данные отсутствуют
1086	769137.01	1312767.24	данные отсутствуют	данные отсутствуют
1087	769133.56	1312768.5	данные отсутствуют	данные отсутствуют
1088	769129.45	1312770.89	данные отсутствуют	данные отсутствуют
1089	769126.03	1312773.96	данные отсутствуют	данные отсутствуют
1090	769123.31	1312777.03	данные отсутствуют	данные отсутствуют
1091	769121.27	1312781.47	данные отсутствуют	данные отсутствуют
Государственный регистратор			ФГИС ЕГРН	
полное наименование должности			подпись	
			инициалы, фамилия	

М.П.

Земельный участок				
(вид объекта недвижимости)				
Лист № ____ Раздела 4.2		Всего листов раздела 4.2 : ____		Всего разделов: ____
15.11.2021 № 99/2021/430785864				
Кадастровый номер:			02:17:000000:52(единое землепользование)	
Номер точки	Координаты, м		Описание закрепления на местности	Средняя квадратическая погрешность определения координат характерных точек границы части земельного участка, м
	X	Y		
1	2	3	4	5
1093	769119.21	1312790.04	данные отсутствуют	данные отсутствуют
1094	769118.52	1312793.79	данные отсутствуют	данные отсутствуют
1095	769118.18	1312797.56	данные отсутствуют	данные отсутствуют
1096	769118.18	1312797.58	данные отсутствуют	данные отсутствуют
1097	769116.81	1312801.69	данные отсутствуют	данные отсутствуют
1098	769115.43	1312805.12	данные отсутствуют	данные отсутствуют
1099	769113.71	1312808.22	данные отсутствуют	данные отсутствуют
1101	769109.94	1312815.42	данные отсутствуют	данные отсутствуют
1102	769107.89	1312818.85	данные отсутствуют	данные отсутствуют
1103	769107.88	1312818.86	данные отсутствуют	данные отсутствуют
1104	769105.48	1312821.61	данные отсутствуют	данные отсутствуют
1105	769105.46	1312821.63	данные отсутствуют	данные отсутствуют
1106	769104.1	1312822.35	данные отсутствуют	данные отсутствуют
1107	769081.62	1312879.43	данные отсутствуют	данные отсутствуют
1119	769017.06	1312980.97	данные отсутствуют	данные отсутствуют
1120	769017.05	1312980.98	данные отсутствуют	данные отсутствуют
1121	769014.99	1312984.42	данные отсутствуют	данные отсутствуют
Государственный регистратор			ФГИС ЕГРН	
полное наименование должности			подпись	
			инициалы, фамилия	

М.П.

Раздел 4.2

Выписка из Единого государственного реестра недвижимости об объекте недвижимости
Сведения о частях земельного участка

Земельный участок				
(вид объекта недвижимости)				
Лист № ____ Раздела 4.2		Всего листов раздела 4.2 : ____		Всего разделов: ____
15.11.2021 № 99/2021/430785864				
Кадастровый номер:			02:17:000000:52(единое землепользование)	
Номер точки	Координаты, м		Описание закрепления на местности	Средняя квадратическая погрешность определения координат характерных точек границы части земельного участка, м
	X	Y		
1	2	3	4	5
1122	769014.98	1312984.43	данные отсутствуют	данные отсутствуют
1123	769012.24	1312987.84	данные отсутствуют	данные отсутствуют
1124	769009.84	1312991.28	данные отсутствуют	данные отсутствуют
1125	769006.41	1312995.05	данные отсутствуют	данные отсутствуют
1126	769006.39	1312995.07	данные отсутствуют	данные отсутствуют
1136	768973.86	1313006.7	данные отсутствуют	данные отсутствуют
1137	768972.5	1313011.48	данные отсутствуют	данные отсутствуют
1138	768972.15	1313014.89	данные отсутствуют	данные отсутствуют
1139	768971.81	1313018.3	данные отсутствуют	данные отсутствуют
1140	768971.81	1313018.66	данные отсутствуют	данные отсутствуют
4119	767500.49	1310389.56	данные отсутствуют	данные отсутствуют
4120	767513.95	1310394.16	данные отсутствуют	данные отсутствуют
4121	767522.15	1310398.26	данные отсутствуют	данные отсутствуют
4122	767526.42	1310403.75	данные отсутствуют	данные отсутствуют
4123	767531.13	1310417.41	данные отсутствуют	данные отсутствуют
4124	767538.7	1310428.97	данные отсутствуют	данные отсутствуют
4125	767545.05	1310434.37	данные отсутствуют	данные отсутствуют
Государственный регистратор			ФГИС ЕГРН	
полное наименование должности			подпись	
			инициалы, фамилия	

М.П.

Земельный участок				
(вид объекта недвижимости)				
Лист № ____ Раздела 4.2		Всего листов раздела 4.2 : ____		Всего разделов: ____
15.11.2021 № 99/2021/430785864				
Кадастровый номер:			02:17:000000:52(единое землепользование)	
Номер точки	Координаты, м		Описание закрепления на местности	Средняя квадратическая погрешность определения координат характерных точек границы части земельного участка, м
	X	Y		
1	2	3	4	5
4126	767547.05	1310438.95	данные отсутствуют	данные отсутствуют
4127	767545.78	1310448.19	данные отсутствуют	данные отсутствуют
4128	767547.28	1310459.31	данные отсутствуют	данные отсутствуют
4129	767554.14	1310471.48	данные отсутствуют	данные отсутствуют
4130	767562.44	1310475.97	данные отсутствуют	данные отсутствуют
4131	767571.33	1310476.29	данные отсутствуют	данные отсутствуют
4132	767575.96	1310478.88	данные отсутствуют	данные отсутствуют
4133	767584.94	1310493.32	данные отсутствуют	данные отсутствуют
4134	767590.98	1310496.44	данные отсутствуют	данные отсутствуют
4135	767598.12	1310497.79	данные отсутствуют	данные отсутствуют
4136	767603.41	1310498.11	данные отсутствуют	данные отсутствуют
4137	767614.19	1310503.98	данные отсутствуют	данные отсутствуют
4138	767628.26	1310509.37	данные отсутствуют	данные отсутствуют
4139	767661.31	1310510.36	данные отсутствуют	данные отсутствуют
4140	767674.49	1310511	данные отсутствуют	данные отсутствуют
4141	767688.17	1310508.88	данные отсутствуют	данные отсутствуют
4142	767692.95	1310506.49	данные отсутствуют	данные отсутствуют
Государственный регистратор			ФГИС ЕГРН	
полное наименование должности			подпись	
			инициалы, фамилия	

М.П.

Раздел 4.2

Выписка из Единого государственного реестра недвижимости об объекте недвижимости
Сведения о частях земельного участка

Земельный участок				
(вид объекта недвижимости)				
Лист № ____ Раздела 4.2		Всего листов раздела 4.2 : ____		Всего разделов: ____
15.11.2021 № 99/2021/430785864				
Кадастровый номер:			02:17:000000:52(единое землепользование)	
Номер точки	Координаты, м		Описание закрепления на местности	Средняя квадратическая погрешность определения координат характерных точек границы части земельного участка, м
	X	Y		
1	2	3	4	5
4143	767699.35	1310508.24	данные отсутствуют	данные отсутствуют
4144	767710.41	1310517.53	данные отсутствуют	данные отсутствуют
4145	767719.12	1310521.08	данные отсутствуют	данные отсутствуют
4146	767729.34	1310529.7	данные отсутствуют	данные отсутствуют
4147	767737.06	1310542.35	данные отсутствуют	данные отсутствуют
4148	767753.74	1310558.35	данные отсутствуют	данные отсутствуют
4149	767758.67	1310561.62	данные отсутствуют	данные отсутствуют
4150	767765.95	1310561.32	данные отсутствуют	данные отсутствуют
4151	767771.57	1310566.94	данные отсутствуют	данные отсутствуют
4152	767779.22	1310584.15	данные отсутствуют	данные отсутствуют
4153	767803.97	1310619.13	данные отсутствуют	данные отсутствуют
4154	767813.47	1310636.18	данные отсутствуют	данные отсутствуют
4155	767818.68	1310649.17	данные отсутствуют	данные отсутствуют
4156	767820.49	1310657.52	данные отсутствуют	данные отсутствуют
4157	767828.73	1310664.44	данные отсутствуют	данные отсутствуют
4158	767844.4	1310678.8	данные отсутствуют	данные отсутствуют
4159	767849.69	1310688.24	данные отсутствуют	данные отсутствуют
Государственный регистратор			ФГИС ЕГРН	
полное наименование должности			подпись	
			инициалы, фамилия	

М.П.

Земельный участок				
(вид объекта недвижимости)				
Лист № ____ Раздела 4.2		Всего листов раздела 4.2 : ____		Всего разделов: ____
15.11.2021 № 99/2021/430785864				
Кадастровый номер:			02:17:000000:52(единое землепользование)	
Номер точки	Координаты, м		Описание закрепления на местности	Средняя квадратическая погрешность определения координат характерных точек границы части земельного участка, м
	X	Y		
1	2	3	4	5
4159	767849.69	1310688.24	данные отсутствуют	данные отсутствуют
4160	767853.06	1310702	данные отсутствуют	данные отсутствуют
4161	767866.3	1310706.19	данные отсутствуют	данные отсутствуют
4162	767868.09	1310706.99	данные отсутствуют	данные отсутствуют
4163	767873.76	1310704.15	данные отсутствуют	данные отсутствуют
4164	767879.99	1310703.68	данные отсутствуют	данные отсутствуют
4165	767885.11	1310701.12	данные отсутствуют	данные отсутствуют
4166	767887.43	1310700.66	данные отсутствуют	данные отсутствуют
4167	767889.29	1310702.52	данные отсутствуют	данные отсутствуют
4168	767892.05	1310708.88	данные отсутствуют	данные отсутствуют
4169	767898.73	1310713.33	данные отсутствуют	данные отсутствуют
4170	767902.68	1310718.98	данные отсутствуют	данные отсутствуют
4171	767910.69	1310721.34	данные отсутствуют	данные отсутствуют
4172	767924.86	1310718.61	данные отсутствуют	данные отсутствуют
4173	767928.93	1310716.83	данные отсутствуют	данные отсутствуют
4174	767963.83	1310788.28	данные отсутствуют	данные отсутствуют
4175	767959.21	1310791.95	данные отсутствуют	данные отсутствуют
Государственный регистратор			ФГИС ЕГРН	
полное наименование должности			подпись	
			инициалы, фамилия	

М.П.

Раздел 4.2

Выписка из Единого государственного реестра недвижимости об объекте недвижимости
Сведения о частях земельного участка

Земельный участок				
(вид объекта недвижимости)				
Лист № ____ Раздела 4.2		Всего листов раздела 4.2 : ____		Всего разделов: ____
15.11.2021 № 99/2021/430785864				
Кадастровый номер:			02:17:000000:52(единое землепользование)	
Номер точки	Координаты, м		Описание закрепления на местности	Средняя квадратическая погрешность определения координат характерных точек границы части земельного участка, м
	X	Y		
1	2	3	4	5
4176	767961.2	1310799.18	данные отсутствуют	данные отсутствуют
4177	767966.5	1310801.47	данные отсутствуют	данные отсутствуют
4178	767969.31	1310799.49	данные отсутствуют	данные отсутствуют
4179	768140.85	1311059.13	данные отсутствуют	данные отсутствуют
4180	768141.14	1311060.9	данные отсутствуют	данные отсутствуют
4181	768143.52	1311070.05	данные отсутствуют	данные отсутствуют
4182	768147.9	1311080.11	данные отсутствуют	данные отсутствуют
4183	768156.04	1311094.28	данные отсутствуют	данные отсутствуют
4184	768164.73	1311103.62	данные отсутствуют	данные отсутствуют
4185	768166.91	1311110.45	данные отсутствуют	данные отсутствуют
4186	768171.34	1311115.43	данные отсутствуют	данные отсутствуют
4187	768183.74	1311121.79	данные отсутствуют	данные отсутствуют
4188	768197.95	1311127.07	данные отсутствуют	данные отсутствуют
4189	768199.88	1311127.82	данные отсутствуют	данные отсутствуют
4190	768219.41	1311151.64	данные отсутствуют	данные отсутствуют
4191	768216.57	1311156.93	данные отсутствуют	данные отсутствуют
4192	768212.23	1311169.65	данные отсутствуют	данные отсутствуют
Государственный регистратор			ФГИС ЕГРН	
полное наименование должности			подпись	
			инициалы, фамилия	

М.П.

Земельный участок				
(вид объекта недвижимости)				
Лист № ____ Раздела 4.2		Всего листов раздела 4.2 : ____		Всего разделов: ____
15.11.2021 № 99/2021/430785864				
Кадастровый номер:			02:17:000000:52(единое землепользование)	
Номер точки	Координаты, м		Описание закрепления на местности	Средняя квадратическая погрешность определения координат характерных точек границы части земельного участка, м
	X	Y		
1	2	3	4	5
4193	768211.76	1311171.79	данные отсутствуют	данные отсутствуют
4194	768210.17	1311178.95	данные отсутствуют	данные отсутствуют
4195	768209.9	1311180.14	данные отсутствуют	данные отсутствуют
4196	768211.64	1311191.05	данные отсутствуют	данные отсутствуют
4197	768217.16	1311204.67	данные отсутствуют	данные отсутствуют
4198	768228.42	1311218.2	данные отсутствуют	данные отсутствуют
4199	768238.4	1311224.67	данные отсутствуют	данные отсутствуют
4200	768252.94	1311229	данные отсутствуют	данные отсутствуют
4201	768253.4	1311229.21	данные отсутствуют	данные отсутствуют
4202	768257.3	1311236.43	данные отсутствуют	данные отсутствуют
4203	768260.98	1311246.09	данные отсутствуют	данные отсутствуют
4204	768268.15	1311259.24	данные отсутствуют	данные отсутствуют
4205	768274.25	1311262.96	данные отсутствуют	данные отсутствуют
4206	768278.45	1311264.9	данные отсутствуют	данные отсутствуют
4207	768284.49	1311268.69	данные отсутствуют	данные отсутствуют
4208	768293.21	1311270.29	данные отсутствуют	данные отсутствуют
4209	768302.98	1311267.04	данные отсутствуют	данные отсутствуют
Государственный регистратор			ФГИС ЕГРН	
полное наименование должности			подпись	
			инициалы, фамилия	

М.П.

Земельный участок				
(вид объекта недвижимости)				
Лист № ____ Раздела 4.2		Всего листов раздела 4.2 : ____		Всего разделов: ____
15.11.2021 № 99/2021/430785864				
Кадастровый номер:			02:17:000000:52(единое землепользование)	
Номер точки	Координаты, м		Описание закрепления на местности	Средняя квадратическая погрешность определения координат характерных точек границы части земельного участка, м
	X	Y		
1	2	3	4	5
4210	768311.73	1311266.1	данные отсутствуют	данные отсутствуют
4211	768316.89	1311268.01	данные отсутствуют	данные отсутствуют
4212	768318.5	1311273.18	данные отсутствуют	данные отсутствуют
4213	768325.27	1311276.58	данные отсутствуют	данные отсутствуют
4214	768339.13	1311279.81	данные отсутствуют	данные отсутствуют
4215	768344.41	1311281.72	данные отсутствуют	данные отсутствуют
4216	768348.74	1311286.81	данные отсутствуют	данные отсутствуют
4217	768355.97	1311289.64	данные отсутствуют	данные отсутствуют
4218	768361.04	1311296.12	данные отсутствуют	данные отсутствуют
4219	768363.77	1311301.22	данные отсутствуют	данные отсутствуют
4220	768365.51	1311304.74	данные отсутствуют	данные отсутствуют
4221	768372.33	1311310.58	данные отсутствуют	данные отсутствуют
4222	768376.62	1311316.51	данные отсутствуют	данные отсутствуют
4223	768381.84	1311322.38	данные отсутствуют	данные отсутствуют
4224	768387.28	1311330.38	данные отсутствуют	данные отсутствуют
4225	768390.51	1311341.38	данные отсутствуют	данные отсутствуют
4226	768392.5	1311348.27	данные отсутствуют	данные отсутствуют
Государственный регистратор			ФГИС ЕГРН	
полное наименование должности			подпись	
			инициалы, фамилия	

М.П.

Земельный участок				
(вид объекта недвижимости)				
Лист № ____ Раздела 4.2		Всего листов раздела 4.2 : ____		Всего разделов: ____
15.11.2021 № 99/2021/430785864				
Кадастровый номер:			02:17:000000:52(единое землепользование)	
Номер точки	Координаты, м		Описание закрепления на местности	Средняя квадратическая погрешность определения координат характерных точек границы части земельного участка, м
	X	Y		
1	2	3	4	5
4227	768404.86	1311361.92	данные отсутствуют	данные отсутствуют
4228	768407.33	1311369.33	данные отсутствуют	данные отсутствуют
4229	768407.5	1311379.71	данные отсутствуют	данные отсутствуют
4230	768410.29	1311384.98	данные отсутствуют	данные отсутствуют
4231	768410.05	1311395.37	данные отсутствуют	данные отсутствуют
4232	768412.95	1311403.76	данные отсутствуют	данные отсутствуют
4233	768416.66	1311408.4	данные отсутствуют	данные отсутствуют
4234	768417.21	1311412.57	данные отсутствуют	данные отсутствуют
4235	768415.61	1311416.9	данные отсутствуют	данные отсутствуют
4236	768415.65	1311421.35	данные отсутствуют	данные отсутствуют
4237	768418.76	1311424.79	данные отсутствуют	данные отсутствуют
4238	768424.17	1311429.36	данные отсутствуют	данные отсутствуют
4239	768431.53	1311432.12	данные отсутствуют	данные отсутствуют
4240	768434.24	1311437.83	данные отсутствуют	данные отсутствуют
4241	768440.57	1311452.57	данные отсутствуют	данные отсутствуют
4242	768443.22	1311454.88	данные отсутствуют	данные отсутствуют
4243	768445.23	1311454.85	данные отсутствуют	данные отсутствуют
Государственный регистратор			ФГИС ЕГРН	
полное наименование должности			подпись	
			инициалы, фамилия	

М.П.

Раздел 4.2

Выписка из Единого государственного реестра недвижимости об объекте недвижимости
Сведения о частях земельного участка

Земельный участок				
(вид объекта недвижимости)				
Лист № ____ Раздела 4.2		Всего листов раздела 4.2 : ____		Всего разделов: ____
15.11.2021 № 99/2021/430785864				
Кадастровый номер:			02:17:000000:52(единое землепользование)	
Номер точки	Координаты, м		Описание закрепления на местности	Средняя квадратическая погрешность определения координат характерных точек границы части земельного участка, м
	X	Y		
1	2	3	4	5
4244	768449.31	1311451.1	данные отсутствуют	данные отсутствуют
4245	768456.04	1311448.64	данные отсутствуют	данные отсутствуют
4246	768463.1	1311448.64	данные отсутствуют	данные отсутствуют
4247	768465.86	1311451.41	данные отсутствуют	данные отсутствуют
4248	768473.91	1311463.41	данные отсутствуют	данные отсутствуют
4249	768479.6	1311468.48	данные отсутствуют	данные отсутствуют
4250	768492.88	1311468.43	данные отсутствуют	данные отсутствуют
4251	768504.78	1311465.22	данные отсутствуют	данные отсутствуют
4252	768516.87	1311467.57	данные отсутствуют	данные отсутствуют
4253	768547.12	1311493.12	данные отсутствуют	данные отсутствуют
4254	768549.05	1311497.46	данные отсутствуют	данные отсутствуют
4255	768557.49	1311513.04	данные отсутствуют	данные отсутствуют
4256	768557.8	1311519.1	данные отсутствуют	данные отсутствуют
4257	768554.89	1311532.22	данные отсутствуют	данные отсутствуют
4258	768557.01	1311539.5	данные отсутствуют	данные отсутствуют
4259	768561.34	1311546.41	данные отсутствуют	данные отсутствуют
4260	768567.9	1311549.18	данные отсутствуют	данные отсутствуют
Государственный регистратор			ФГИС ЕГРН	
полное наименование должности			подпись	
			инициалы, фамилия	

М.П.

Земельный участок				
(вид объекта недвижимости)				
Лист № ____ Раздела 4.2		Всего листов раздела 4.2 : ____		Всего разделов: ____
15.11.2021 № 99/2021/430785864				
Кадастровый номер:			02:17:000000:52(единое землепользование)	
Номер точки	Координаты, м		Описание закрепления на местности	Средняя квадратическая погрешность определения координат характерных точек границы части земельного участка, м
	X	Y		
1	2	3	4	5
4261	768576.24	1311548.99	данные отсутствуют	данные отсутствуют
4262	768581.94	1311545.68	данные отсутствуют	данные отсутствуют
4263	768587.59	1311539.03	данные отсутствуют	данные отсутствуют
4264	768591.15	1311534.58	данные отсутствуют	данные отсутствуют
4265	768594.47	1311534.32	данные отсутствуют	данные отсутствуют
4266	768597.12	1311535.34	данные отсутствуют	данные отсутствуют
4267	768618.87	1311550.65	данные отсутствуют	данные отсутствуют
4268	768625.3	1311556.61	данные отсутствуют	данные отсутствуют
4269	768632.23	1311566.54	данные отсутствуют	данные отсутствуют
4270	768633.79	1311572.34	данные отсутствуют	данные отсутствуют
4271	768634.9	1311577.45	данные отсутствуют	данные отсутствуют
4272	768637.86	1311589.66	данные отсутствуют	данные отсутствуют
4273	768641.46	1311593.93	данные отсутствуют	данные отсутствуют
4274	768650.39	1311605.03	данные отсутствуют	данные отсутствуют
4275	768656.76	1311614.19	данные отсутствуют	данные отсутствуют
4276	768670.58	1311628.96	данные отсутствуют	данные отсутствуют
4277	768673.06	1311630.65	данные отсутствуют	данные отсутствуют
Государственный регистратор			ФГИС ЕГРН	
полное наименование должности			подпись	
			инициалы, фамилия	

М.П.

Раздел 4.2

Выписка из Единого государственного реестра недвижимости об объекте недвижимости
Сведения о частях земельного участка

Земельный участок				
(вид объекта недвижимости)				
Лист № ____ Раздела 4.2		Всего листов раздела 4.2 : ____		Всего разделов: ____
15.11.2021 № 99/2021/430785864				
Кадастровый номер:			02:17:000000:52(единое землепользование)	
Номер точки	Координаты, м		Описание закрепления на местности	Средняя квадратическая погрешность определения координат характерных точек границы части земельного участка, м
	X	Y		
1	2	3	4	5
4278	768702.67	1311698.09	данные отсутствуют	данные отсутствуют
4279	768700.14	1311705.17	данные отсутствуют	данные отсутствуют
4280	768698.32	1311708.64	данные отсутствуют	данные отсутствуют
4281	768712	1311750.32	данные отсутствуют	данные отсутствуют
4282	768717.62	1311762.47	данные отсутствуют	данные отсутствуют
4283	768720.89	1311776.21	данные отсутствуют	данные отсутствуют
4284	768721.13	1311776.49	данные отсутствуют	данные отсутствуют
4285	768728.17	1311785.49	данные отсутствуют	данные отсутствуют
4286	768729.33	1311788.98	данные отсутствуют	данные отсутствуют
4287	768726.69	1311794.01	данные отсутствуют	данные отсутствуют
4288	768716.85	1311795.21	данные отсутствуют	данные отсутствуют
4289	768701.36	1311792.74	данные отсутствуют	данные отсутствуют
4290	768688.79	1311793.59	данные отсутствуют	данные отсутствуют
4291	768683.2	1311796.84	данные отсутствуют	данные отсутствуют
4292	768683	1311796.92	данные отсутствуют	данные отсутствуют
4293	768682.88	1311797.03	данные отсутствуют	данные отсутствуют
4294	768679.21	1311799.17	данные отсутствуют	данные отсутствуют
Государственный регистратор			ФГИС ЕГРН	
полное наименование должности			подпись	
			инициалы, фамилия	

М.П.

Земельный участок				
(вид объекта недвижимости)				
Лист № ____ Раздела 4.2		Всего листов раздела 4.2 : ____		Всего разделов: ____
15.11.2021 № 99/2021/430785864				
Кадастровый номер:			02:17:000000:52(единое землепользование)	
Номер точки	Координаты, м		Описание закрепления на местности	Средняя квадратическая погрешность определения координат характерных точек границы части земельного участка, м
	X	Y		
1	2	3	4	5
4295	768669.56	1311813.21	данные отсутствуют	данные отсутствуют
4296	768668.73	1311816.39	данные отсутствуют	данные отсутствуют
4338	767461.4	1310359.87	данные отсутствуют	данные отсутствуют
4339	767474.95	1310367.2	данные отсутствуют	данные отсутствуют
4340	767488.8	1310380.38	данные отсутствуют	данные отсутствуют
4341	767135.02	1310193.89	данные отсутствуют	данные отсутствуют
4342	767144.1	1310202.24	данные отсутствуют	данные отсутствуют
4343	767159.09	1310211.04	данные отсутствуют	данные отсутствуют
4344	767162.04	1310214.59	данные отсутствуют	данные отсутствуют
4345	767165.59	1310224.52	данные отсутствуют	данные отсутствуют
4346	767176.18	1310231.68	данные отсутствуют	данные отсутствуют
4347	767186.82	1310233.94	данные отсутствуют	данные отсутствуют
4348	767197.72	1310229.77	данные отсутствуют	данные отсутствуют
4349	767207.3	1310230.87	данные отсутствуют	данные отсутствуют
4350	767217.76	1310234.3	данные отсутствуют	данные отсутствуют
4351	767224.73	1310236.07	данные отсутствуют	данные отсутствуют
4352	767227.13	1310234.99	данные отсутствуют	данные отсутствуют
Государственный регистратор			ФГИС ЕГРН	
полное наименование должности			подпись	
			инициалы, фамилия	

М.П.

Раздел 4.2

Выписка из Единого государственного реестра недвижимости об объекте недвижимости
Сведения о частях земельного участка

Земельный участок				
(вид объекта недвижимости)				
Лист № ____ Раздела 4.2		Всего листов раздела 4.2 : ____		Всего разделов: ____
15.11.2021 № 99/2021/430785864				
Кадастровый номер:			02:17:000000:52(единое землепользование)	
Номер точки	Координаты, м		Описание закрепления на местности	Средняя квадратическая погрешность определения координат характерных точек границы части земельного участка, м
	X	Y		
1	2	3	4	5
4353	767231.06	1310231.52	данные отсутствуют	данные отсутствуют
4354	767236.17	1310229.57	данные отсутствуют	данные отсутствуют
4355	767243.84	1310229.41	данные отсутствуют	данные отсутствуют
4356	767247.52	1310227.58	данные отсутствуют	данные отсутствуют
4357	767252.02	1310227.43	данные отсутствуют	данные отсутствуют
4358	767256.77	1310230.24	данные отсутствуют	данные отсутствуют
4359	767264.62	1310230.86	данные отсутствуют	данные отсутствуют
4360	767268.61	1310233.64	данные отсутствуют	данные отсутствуют
4361	767271.22	1310234.37	данные отсутствуют	данные отсутствуют
4362	767286.05	1310234.21	данные отсутствуют	данные отсутствуют
4363	767295.84	1310240.59	данные отсутствуют	данные отсутствуют
4364	767309.09	1310244	данные отсутствуют	данные отсутствуют
4365	767318.29	1310240.57	данные отсутствуют	данные отсутствуют
4366	767322.31	1310245.16	данные отсутствуют	данные отсутствуют
4367	767323.75	1310247.65	данные отсутствуют	данные отсутствуют
4368	767323.05	1310250.57	данные отсутствуют	данные отсутствуют
4369	767315.32	1310255.01	данные отсутствуют	данные отсутствуют
Государственный регистратор			ФГИС ЕГРН	
полное наименование должности			подпись	
			инициалы, фамилия	

М.П.

Земельный участок				
(вид объекта недвижимости)				
Лист № ____ Раздела 4.2		Всего листов раздела 4.2 : ____		Всего разделов: ____
15.11.2021 № 99/2021/430785864				
Кадастровый номер:			02:17:000000:52(единое землепользование)	
Номер точки	Координаты, м		Описание закрепления на местности	Средняя квадратическая погрешность определения координат характерных точек границы части земельного участка, м
	X	Y		
1	2	3	4	5
4370	767308.04	1310261.21	данные отсутствуют	данные отсутствуют
4371	767306.22	1310267.33	данные отсутствуют	данные отсутствуют
4372	767303.51	1310276.58	данные отсутствуют	данные отсутствуют
4373	767303.92	1310285.76	данные отсутствуют	данные отсутствуют
4374	767307.84	1310297.17	данные отсутствуют	данные отсутствуют
4375	767312.74	1310302	данные отсутствуют	данные отсутствуют
4376	767319.13	1310301.49	данные отсутствуют	данные отсутствуют
4377	767332.49	1310299.4	данные отсутствуют	данные отсутствуют
4378	767344.87	1310303.65	данные отсутствуют	данные отсутствуют
4379	767358.38	1310303.62	данные отсутствуют	данные отсутствуют
4380	767370.3	1310301.37	данные отсутствуют	данные отсутствуют
4381	767380.76	1310303.84	данные отсутствуют	данные отсутствуют
4382	767388.74	1310312.85	данные отсутствуют	данные отсутствуют
4383	767397.43	1310315.52	данные отсутствуют	данные отсутствуют
4384	767405.94	1310317.55	данные отсутствуют	данные отсутствуют
4385	767414.77	1310318.18	данные отсутствуют	данные отсутствуют
4386	767419.14	1310321.37	данные отсутствуют	данные отсутствуют
Государственный регистратор			ФГИС ЕГРН	
полное наименование должности			подпись	
			инициалы, фамилия	

М.П.

Раздел 4.2

Выписка из Единого государственного реестра недвижимости об объекте недвижимости
Сведения о частях земельного участка

Земельный участок				
(вид объекта недвижимости)				
Лист № ____ Раздела 4.2		Всего листов раздела 4.2 : ____		Всего разделов: ____
15.11.2021 № 99/2021/430785864				
Кадастровый номер:			02:17:000000:52(единое землепользование)	
Номер точки	Координаты, м		Описание закрепления на местности	Средняя квадратическая погрешность определения координат характерных точек границы части земельного участка, м
	X	Y		
1	2	3	4	5
4387	767424.07	1310329.56	данные отсутствуют	данные отсутствуют
4388	767431.94	1310339.07	данные отсутствуют	данные отсутствуют
4389	767440.06	1310345.14	данные отсутствуют	данные отсутствуют
4390	767446.56	1310348.71	данные отсутствуют	данные отсутствуют
4391	767453.77	1310354.39	данные отсутствуют	данные отсутствуют
4391	767453.77	1310354.39	данные отсутствуют	данные отсутствуют
4392	767108.51	1310182.83	данные отсутствуют	данные отсутствуют
4393	767115.27	1310185.38	данные отсутствуют	данные отсутствуют
4394	767124.76	1310187.48	данные отсутствуют	данные отсутствуют
4395	766586.31	1309826.02	данные отсутствуют	данные отсутствуют
4396	766595.04	1309834.05	данные отсутствуют	данные отсутствуют
4397	766605.02	1309841.47	данные отсутствуют	данные отсутствуют
4398	766608.79	1309848.38	данные отсутствуют	данные отсутствуют
4399	766615.27	1309864.23	данные отсутствуют	данные отсутствуют
4400	766615.65	1309876.18	данные отсутствуют	данные отсутствуют
4401	766623.51	1309885.02	данные отсутствуют	данные отсутствуют
4402	766635.65	1309892.85	данные отсутствуют	данные отсутствуют
Государственный регистратор			ФГИС ЕГРН	
полное наименование должности			подпись	
			инициалы, фамилия	

М.П.

Земельный участок				
(вид объекта недвижимости)				
Лист № ____ Раздела 4.2		Всего листов раздела 4.2 : ____		Всего разделов: ____
15.11.2021 № 99/2021/430785864				
Кадастровый номер:			02:17:000000:52(единое землепользование)	
Номер точки	Координаты, м		Описание закрепления на местности	Средняя квадратическая погрешность определения координат характерных точек границы части земельного участка, м
	X	Y		
1	2	3	4	5
4403	766644.65	1309890.6	данные отсутствуют	данные отсутствуют
4404	766652.16	1309891.5	данные отсутствуют	данные отсутствуют
4405	766671.01	1309908.44	данные отсутствуют	данные отсутствуют
4406	766684.98	1309908.44	данные отсутствуют	данные отсутствуют
4407	766696.02	1309912.23	данные отсутствуют	данные отсутствуют
4408	766703.61	1309919.18	данные отсутствуют	данные отсутствуют
4409	766711.19	1309929.72	данные отсутствуют	данные отсутствуют
4410	766718.75	1309938.92	данные отсутствуют	данные отсутствуют
4411	766732.56	1309948.78	данные отсутствуют	данные отсутствуют
4412	766741.15	1309956.7	данные отсутствуют	данные отсутствуют
4413	766750.91	1309964.84	данные отсутствуют	данные отсутствуют
4414	766762.85	1309981.98	данные отсутствуют	данные отсутствуют
4415	766775.68	1309989.54	данные отсутствуют	данные отсутствуют
4416	766781.99	1309994.19	данные отсутствуют	данные отсутствуют
4417	766799.74	1310005.37	данные отсутствуют	данные отсутствуют
4418	766809.54	1310014.19	данные отсутствуют	данные отсутствуют
4419	766820.03	1310024.67	данные отсутствуют	данные отсутствуют
Государственный регистратор			ФГИС ЕГРН	
полное наименование должности			подпись	
			инициалы, фамилия	

М.П.

Раздел 4.2

Выписка из Единого государственного реестра недвижимости об объекте недвижимости
Сведения о частях земельного участка

Земельный участок				
(вид объекта недвижимости)				
Лист № ____ Раздела 4.2		Всего листов раздела 4.2 : ____		Всего разделов: ____
15.11.2021 № 99/2021/430785864				
Кадастровый номер:			02:17:000000:52(единое землепользование)	
Номер точки	Координаты, м		Описание закрепления на местности	Средняя квадратическая погрешность определения координат характерных точек границы части земельного участка, м
	X	Y		
1	2	3	4	5
4420	766829.25	1310036.53	данные отсутствуют	данные отсутствуют
4421	766843.71	1310054.6	данные отсутствуют	данные отсутствуют
4422	766851.01	1310068.21	данные отсутствуют	данные отсутствуют
4423	766861.44	1310075.78	данные отсутствуют	данные отсутствуют
4424	766882.1	1310076.72	данные отсутствуют	данные отсутствуют
4425	766898.59	1310071.86	данные отсутствуют	данные отсутствуют
4426	766911.97	1310074.97	данные отсутствуют	данные отсутствуют
4427	766920.37	1310084.32	данные отсутствуют	данные отсутствуют
4428	766933.58	1310096.22	данные отсутствуют	данные отсутствуют
4429	766947.45	1310109.43	данные отсутствуют	данные отсутствуют
4430	766963.89	1310125.15	данные отсутствуют	данные отсутствуют
4431	766978.13	1310134.25	данные отсутствуют	данные отсутствуют
4432	766992.7	1310138.32	данные отсутствуют	данные отсутствуют
4433	767002.37	1310131.16	данные отсутствуют	данные отсутствуют
4434	767010.88	1310133.5	данные отсутствуют	данные отсутствуют
4435	767020.75	1310143.33	данные отсутствуют	данные отсутствуют
4436	767032.74	1310151.33	данные отсутствуют	данные отсутствуют
Государственный регистратор			ФГИС ЕГРН	
полное наименование должности			подпись	
			инициалы, фамилия	

М.П.

Земельный участок				
(вид объекта недвижимости)				
Лист № ____ Раздела 4.2		Всего листов раздела 4.2 : ____		Всего разделов: ____
15.11.2021 № 99/2021/430785864				
Кадастровый номер:			02:17:000000:52(единое землепользование)	
Номер точки	Координаты, м		Описание закрепления на местности	Средняя квадратическая погрешность определения координат характерных точек границы части земельного участка, м
	X	Y		
1	2	3	4	5
4437	767049.07	1310160.42	данные отсутствуют	данные отсутствуют
4438	767067.22	1310164.05	данные отсутствуют	данные отсутствуют
4439	767076.24	1310166.3	данные отсутствуют	данные отсутствуют
4440	767077.13	1310166.82	данные отсутствуют	данные отсутствуют
4440	767077.13	1310166.82	данные отсутствуют	данные отсутствуют
4460	766579.82	1309806.39	данные отсутствуют	данные отсутствуют
4461	766583.29	1309809.19	данные отсутствуют	данные отсутствуют
4462	768699.67	1311795.84	данные отсутствуют	данные отсутствуют
4463	768701.36	1311795.75	данные отсутствуют	данные отсутствуют
4464	768717	1311798.21	данные отсутствуют	данные отсутствуют
4465	768727.99	1311796.27	данные отсутствуют	данные отсутствуют
4465	768727.99	1311796.27	данные отсутствуют	данные отсутствуют
4466	768564.35	1311544.47	данные отсутствуют	данные отсутствуют
4467	768563	1311543.87	данные отсутствуют	данные отсутствуют
4468	768559.7	1311538.16	данные отсутствуют	данные отсутствуют
4469	768558.93	1311535.48	данные отсутствуют	данные отсутствуют
4469	768558.93	1311535.48	данные отсутствуют	данные отсутствуют
Государственный регистратор			ФГИС ЕГРН	
полное наименование должности			подпись	
			инициалы, фамилия	

М.П.

Раздел 4.2

Выписка из Единого государственного реестра недвижимости об объекте недвижимости
Сведения о частях земельного участка

Земельный участок				
(вид объекта недвижимости)				
Лист № ____ Раздела 4.2		Всего листов раздела 4.2 : ____		Всего разделов: ____
15.11.2021 № 99/2021/430785864				
Кадастровый номер:			02:17:000000:52(единое землепользование)	
Номер точки	Координаты, м		Описание закрепления на местности	Средняя квадратическая погрешность определения координат характерных точек границы части земельного участка, м
	X	Y		
1	2	3	4	5
4470	768587.6	1311534.22	данные отсутствуют	данные отсутствуют
4471	768586.42	1311535.7	данные отсутствуют	данные отсутствуют
4471	768586.42	1311535.7	данные отсутствуют	данные отсутствуют
4472	768558.28	1311508.2	данные отсутствуют	данные отсутствуют
4473	768552.63	1311497.77	данные отсутствуют	данные отсутствуют
4473	768552.63	1311497.77	данные отсутствуют	данные отсутствуют
4474	768480.27	1311463	данные отсутствуют	данные отсутствуют
4475	768497.71	1311464.02	данные отсутствуют	данные отсутствуют
4476	768492.29	1311465.48	данные отсутствуют	данные отсутствуют
4477	768480.22	1311465.48	данные отсутствуют	данные отсутствуют
4478	768476.14	1311461.39	данные отсутствуют	данные отсутствуют
4479	768475.19	1311459.98	данные отсутствуют	данные отсутствуют
4479	768475.19	1311459.98	данные отсутствуют	данные отсутствуют
4480	768442.81	1311450.54	данные отсутствуют	данные отсутствуют
4481	768442.56	1311449.94	данные отсутствуют	данные отсутствуют
4481	768442.56	1311449.94	данные отсутствуют	данные отсутствуют
4482	768443.43	1311450.29	данные отсутствуют	данные отсутствуют
Государственный регистратор			ФГИС ЕГРН	
полное наименование должности			подпись	
			инициалы, фамилия	

М.П.

Земельный участок				
(вид объекта недвижимости)				
Лист № ____ Раздела 4.2		Всего листов раздела 4.2 : ____		Всего разделов: ____
15.11.2021 № 99/2021/430785864				
Кадастровый номер:			02:17:000000:52(единое землепользование)	
Номер точки	Координаты, м		Описание закрепления на местности	Средняя квадратическая погрешность определения координат характерных точек границы части земельного участка, м
	X	Y		
1	2	3	4	5
4483	768298.17	1311265.49	данные отсутствуют	данные отсутствуют
4484	768292.65	1311267.32	данные отсутствуют	данные отсутствуют
4485	768285.38	1311265.81	данные отсутствуют	данные отсутствуют
4486	768280.12	1311262.42	данные отсутствуют	данные отсутствуют
4486	768280.12	1311262.42	данные отсутствуют	данные отсутствуют
4487	768275.59	1311260.27	данные отсутствуют	данные отсутствуют
4488	768275.18	1311260.02	данные отсутствуют	данные отсутствуют
4488	768275.18	1311260.02	данные отсутствуют	данные отсутствуют
4489	768278.62	1311261.67	данные отсутствуют	данные отсутствуют
4490	768238.4	1311221.16	данные отсутствуют	данные отсутствуют
4490	768238.4	1311221.16	данные отсутствуют	данные отсутствуют
4491	768240.84	1311222.27	данные отсутствуют	данные отсутствуют
4492	768239.47	1311221.86	данные отсутствуют	данные отсутствуют
4493	768231	1311215.02	данные отсутствуют	данные отсутствуют
4494	768234.74	1311218.76	данные отсутствуют	данные отсутствуют
4495	768230.25	1311215.82	данные отсутствуют	данные отсутствуют
4496	768219.63	1311202.95	данные отсутствуют	данные отсутствуют
Государственный регистратор			ФГИС ЕГРН	
полное наименование должности			подпись	
			инициалы, фамилия	

М.П.

Раздел 4.2

Выписка из Единого государственного реестра недвижимости об объекте недвижимости
Сведения о частях земельного участка

Земельный участок				
(вид объекта недвижимости)				
Лист № ____ Раздела 4.2		Всего листов раздела 4.2 : ____		Всего разделов: ____
15.11.2021 № 99/2021/430785864				
Кадастровый номер:			02:17:000000:52(единое землепользование)	
Номер точки	Координаты, м		Описание закрепления на местности	Средняя квадратическая погрешность определения координат характерных точек границы части земельного участка, м
	X	Y		
1	2	3	4	5
4497	768218	1311198.87	данные отсутствуют	данные отсутствуют
4497	768218	1311198.87	данные отсутствуют	данные отсутствуют
4498	768196.06	1311123.17	данные отсутствуют	данные отсутствуют
4499	768184.87	1311119	данные отсутствуют	данные отсутствуют
4500	768178.51	1311115.74	данные отсутствуют	данные отсутствуют
4500	768178.51	1311115.74	данные отсутствуют	данные отсутствуют
4501	768148.24	1311073.39	данные отсутствуют	данные отсутствуют
4502	768146.32	1311068.96	данные отсутствуют	данные отсутствуют
4503	768144.86	1311063.29	данные отсутствуют	данные отсутствуют
4503	768144.86	1311063.29	данные отсутствуют	данные отсутствуют
4504	767967.97	1310796.76	данные отсутствуют	данные отсутствуют
4505	767965.6	1310798.43	данные отсутствуют	данные отсутствуют
4506	767963.35	1310796.99	данные отсутствуют	данные отсутствуют
4507	767962.36	1310792.34	данные отсутствуют	данные отсутствуют
4508	767964.96	1310790.59	данные отсутствуют	данные отсутствуют
4508	767964.96	1310790.59	данные отсутствуют	данные отсутствуют
4509	767878.1	1310700.92	данные отсутствуют	данные отсутствуют
Государственный регистратор			ФГИС ЕГРН	
полное наименование должности			подпись	
			инициалы, фамилия	

М.П.

Земельный участок				
(вид объекта недвижимости)				
Лист № ____ Раздела 4.2		Всего листов раздела 4.2 : ____		Всего разделов: ____
15.11.2021 № 99/2021/430785864				
Кадастровый номер:			02:17:000000:52(единое землепользование)	
Номер точки	Координаты, м		Описание закрепления на местности	Средняя квадратическая погрешность определения координат характерных точек границы части земельного участка, м
	X	Y		
1	2	3	4	5
4509	767878.1	1310700.92	данные отсутствуют	данные отсутствуют
4510	767880.6	1310700.03	данные отсутствуют	данные отсутствуют
4511	767878.93	1310700.86	данные отсутствуют	данные отсутствуют
4577	767831.58	1310662.98	данные отсутствуют	данные отсутствуют
4578	767830.68	1310662.16	данные отсутствуют	данные отсутствуют
4579	767822.83	1310655.57	данные отсутствуют	данные отсутствуют
4580	767821.52	1310648.2	данные отсутствуют	данные отсутствуют
4581	767816.14	1310634.8	данные отсутствуют	данные отсутствуют
4582	767806.46	1310617.46	данные отсутствуют	данные отсутствуют
4583	767781.75	1310582.54	данные отсутствуют	данные отсутствуют
4584	767773.89	1310565.02	данные отсутствуют	данные отсутствуют
4585	767766.49	1310558.29	данные отсутствуют	данные отсутствуют
4586	767759.08	1310558.6	данные отсутствуют	данные отсутствуют
4587	767755.61	1310556	данные отсутствуют	данные отсутствуют
4588	767739.28	1310540.32	данные отсутствуют	данные отсутствуют
4589	767731.47	1310527.56	данные отсутствуют	данные отсутствуют
4590	767720.48	1310518.39	данные отсутствуют	данные отсутствуют
Государственный регистратор			ФГИС ЕГРН	
полное наименование должности			подпись	
			инициалы, фамилия	

М.П.

Земельный участок				
(вид объекта недвижимости)				
Лист № ____ Раздела 4.2		Всего листов раздела 4.2 : ____		Всего разделов: ____
15.11.2021 № 99/2021/430785864				
Кадастровый номер:			02:17:000000:52(единое землепользование)	
Номер точки	Координаты, м		Описание закрепления на местности	Средняя квадратическая погрешность определения координат характерных точек границы части земельного участка, м
	X	Y		
1	2	3	4	5
4591	767711.77	1310514.84	данные отсутствуют	данные отсутствуют
4592	767700.47	1310505.43	данные отсутствуют	данные отсутствуют
4593	767692.12	1310503.55	данные отсутствуют	данные отсутствуют
4594	767687.04	1310506.09	данные отсутствуют	данные отсутствуют
4595	767674.2	1310508.01	данные отсутствуют	данные отсутствуют
4596	767661.41	1310507.36	данные отсутствуют	данные отсутствуют
4597	767628.6	1310506.38	данные отсутствуют	данные отсутствуют
4598	767615.37	1310501.22	данные отсутствуют	данные отсутствуют
4599	767603.92	1310495.13	данные отсутствуют	данные отсутствуют
4600	767598.4	1310494.8	данные отсутствуют	данные отсутствуют
4601	767591.76	1310493.54	данные отсутствуют	данные отсутствуют
4602	767586.71	1310490.86	данные отсутствуют	данные отсутствуют
4603	767577.77	1310476.46	данные отсутствуют	данные отсутствуют
4604	767571.8	1310473.3	данные отсутствуют	данные отсутствуют
4605	767562.91	1310472.98	данные отсутствуют	данные отсутствуют
4606	767555.99	1310469.08	данные отсутствуют	данные отсутствуют
4607	767550.05	1310458.12	данные отсутствуют	данные отсутствуют
Государственный регистратор			ФГИС ЕГРН	
полное наименование должности			подпись	
			инициалы, фамилия	

М.П.

Земельный участок				
(вид объекта недвижимости)				
Лист № ____ Раздела 4.2		Всего листов раздела 4.2 : ____		Всего разделов: ____
15.11.2021 № 99/2021/430785864				
Кадастровый номер:			02:17:000000:52(единое землепользование)	
Номер точки	Координаты, м		Описание закрепления на местности	Средняя квадратическая погрешность определения координат характерных точек границы части земельного участка, м
	X	Y		
1	2	3	4	5
4608	767548.78	1310448.01	данные отсутствуют	данные отсутствуют
4609	767549.97	1310438.14	данные отсутствуют	данные отсутствуют
4610	767547.25	1310432.31	данные отсутствуют	данные отсутствуют
4611	767540.81	1310426.83	данные отсутствуют	данные отсутствуют
4612	767533.75	1310415.93	данные отсутствуют	данные отсутствуют
4613	767528.94	1310402.11	данные отсутствуют	данные отсутствуют
4614	767523.8	1310395.73	данные отсутствуют	данные отсутствуют
4615	767515.01	1310391.35	данные отсутствуют	данные отсутствуют
4616	767501.7	1310386.8	данные отсутствуют	данные отсутствуют
4617	767490.72	1310378.08	данные отсутствуют	данные отсутствуют
4618	767476.55	1310364.66	данные отсутствуют	данные отсутствуют
4619	767461.73	1310356.64	данные отсутствуют	данные отсутствуют
4620	767459.4	1310355.04	данные отсутствуют	данные отсутствуют
4621	767448.11	1310346.15	данные отсутствуют	данные отсутствуют
4622	767441.6	1310342.57	данные отсутствуют	данные отсутствуют
4623	767433.88	1310336.78	данные отсутствуют	данные отсутствуют
4624	767426.46	1310327.74	данные отсутствуют	данные отсутствуют
Государственный регистратор			ФГИС ЕГРН	
полное наименование должности			подпись	
			инициалы, фамилия	

М.П.

Раздел 4.2

Выписка из Единого государственного реестра недвижимости об объекте недвижимости
Сведения о частях земельного участка

Земельный участок				
(вид объекта недвижимости)				
Лист № ____ Раздела 4.2		Всего листов раздела 4.2 : ____		Всего разделов: ____
15.11.2021 № 99/2021/430785864				
Кадастровый номер:			02:17:000000:52(единое землепользование)	
Номер точки	Координаты, м		Описание закрепления на местности	Средняя квадратическая погрешность определения координат характерных точек границы части земельного участка, м
	X	Y		
1	2	3	4	5
4625	767421.16	1310319.13	данные отсутствуют	данные отсутствуют
4626	767415.42	1310315.21	данные отсутствуют	данные отсутствуют
4627	767406.28	1310314.56	данные отсутствуют	данные отсутствуют
4628	767398.18	1310312.61	данные отсутствуют	данные отсутствуют
4629	767390.04	1310310.11	данные отсутствуют	данные отсутствуют
4630	767381.92	1310301.03	данные отсутствуют	данные отсутствуют
4631	767370.05	1310298.37	данные отсутствуют	данные отсутствуют
4632	767357.96	1310300.65	данные отсутствуют	данные отсутствуют
4633	767345.13	1310300.65	данные отсутствуют	данные отсутствуют
4634	767332.4	1310296.38	данные отсутствуют	данные отсутствуют
4635	767318.73	1310298.52	данные отсутствуют	данные отсутствуют
4636	767313.27	1310298.94	данные отсутствуют	данные отсутствуют
4637	767310.31	1310295.45	данные отсутствуют	данные отсутствуют
4638	767306.83	1310285.02	данные отсутствуют	данные отсутствуют
4639	767306.52	1310276.71	данные отсутствуют	данные отсутствуют
4640	767309.1	1310268.19	данные отсутствуют	данные отсутствуют
4641	767310.78	1310262.52	данные отсутствуют	данные отсутствуют
Государственный регистратор			ФГИС ЕГРН	
полное наименование должности			подпись	
			инициалы, фамилия	

М.П.

Земельный участок				
(вид объекта недвижимости)				
Лист № ____ Раздела 4.2		Всего листов раздела 4.2 : ____		Всего разделов: ____
15.11.2021 № 99/2021/430785864				
Кадастровый номер:			02:17:000000:52(единое землепользование)	
Номер точки	Координаты, м		Описание закрепления на местности	Средняя квадратическая погрешность определения координат характерных точек границы части земельного участка, м
	X	Y		
1	2	3	4	5
4642	767317.11	1310257.42	данные отсутствуют	данные отсутствуют
4643	767325.82	1310251.9	данные отсутствуют	данные отсутствуют
4644	767326.65	1310246.67	данные отсутствуют	данные отсутствуют
4645	767324.66	1310243.29	данные отсутствуют	данные отсутствуют
4646	767318.73	1310237.5	данные отсутствуют	данные отсутствуют
4647	767315.49	1310237.94	данные отсутствуют	данные отсутствуют
4648	767308.38	1310241.03	данные отсутствуют	данные отсутствуют
4649	767296.88	1310237.77	данные отсутствуют	данные отсутствуют
4650	767286.47	1310231.2	данные отсутствуют	данные отсутствуют
4651	767269.73	1310230.85	данные отсутствуют	данные отсутствуют
4652	767265.28	1310227.9	данные отсутствуют	данные отсутствуют
4653	767257.38	1310227.27	данные отсутствуют	данные отсутствуют
4654	767252.38	1310224.42	данные отсутствуют	данные отсутствуют
4655	767246.47	1310224.75	данные отсутствуют	данные отсутствуют
4656	767242.82	1310226.57	данные отсутствуют	данные отсутствуют
4657	767235.35	1310226.67	данные отсутствуют	данные отсутствуют
4658	767229.28	1310229.09	данные отсутствуют	данные отсутствуют
Государственный регистратор			ФГИС ЕГРН	
полное наименование должности			подпись	
			инициалы, фамилия	

М.П.

Раздел 4.2

Выписка из Единого государственного реестра недвижимости об объекте недвижимости
Сведения о частях земельного участка

Земельный участок				
(вид объекта недвижимости)				
Лист № ____ Раздела 4.2		Всего листов раздела 4.2 : ____		Всего разделов: ____
15.11.2021 № 99/2021/430785864				
Кадастровый номер:			02:17:000000:52(единое землепользование)	
Номер точки	Координаты, м		Описание закрепления на местности	Средняя квадратическая погрешность определения координат характерных точек границы части земельного участка, м
	X	Y		
1	2	3	4	5
4659	767224.07	1310233.1	данные отсутствуют	данные отсутствуют
4660	767218.65	1310231.44	данные отсутствуют	данные отсутствуют
4661	767207.79	1310227.91	данные отсутствуют	данные отсутствуют
4662	767196.99	1310226.84	данные отсутствуют	данные отсутствуют
4663	767186.18	1310230.97	данные отсутствуют	данные отсутствуют
4664	767177.15	1310228.83	данные отсутствуют	данные отсутствуют
4665	767167.71	1310222.33	данные отсутствуют	данные отсутствуют
4666	767164.53	1310212.89	данные отсутствуют	данные отсутствуют
4667	767160.83	1310208.59	данные отсутствуют	данные отсутствуют
4668	767145.76	1310199.74	данные отсутствуют	данные отсутствуют
4669	767136.73	1310191.42	данные отсутствуют	данные отсутствуют
4670	767125.66	1310184.61	данные отсутствуют	данные отсутствуют
4671	767116.02	1310182.48	данные отсутствуют	данные отсутствуют
4672	767106.78	1310178.99	данные отсутствуют	данные отсутствуют
4673	767086.64	1310168.97	данные отсутствуют	данные отсутствуют
4674	767077.17	1310163.44	данные отсутствуют	данные отсутствуют
4675	767067.84	1310161.12	данные отсутствуют	данные отсутствуют
Государственный регистратор			ФГИС ЕГРН	
полное наименование должности			подпись	
			инициалы, фамилия	

М.П.

Земельный участок				
(вид объекта недвижимости)				
Лист № ____ Раздела 4.2		Всего листов раздела 4.2 : ____		Всего разделов: ____
15.11.2021 № 99/2021/430785864				
Кадастровый номер:			02:17:000000:52(единое землепользование)	
Номер точки	Координаты, м		Описание закрепления на местности	Средняя квадратическая погрешность определения координат характерных точек границы части земельного участка, м
	X	Y		
1	2	3	4	5
4676	767049.89	1310157.53	данные отсутствуют	данные отсутствуют
4677	767034.27	1310148.74	данные отсутствуют	данные отсутствуют
4678	767022.54	1310140.91	данные отсутствуют	данные отсутствуют
4679	767012.06	1310130.71	данные отсутствуют	данные отсутствуют
4680	767001.17	1310128.32	данные отсутствуют	данные отсутствуют
4681	766991.54	1310135.45	данные отсутствуют	данные отсутствуют
4682	766979.24	1310131.45	данные отсутствуют	данные отсутствуют
4683	766965.63	1310122.71	данные отсутствуют	данные отсутствуют
4684	766949.52	1310107.26	данные отсутствуют	данные отсутствуют
4685	766935.6	1310094.01	данные отсутствуют	данные отсутствуют
4686	766922.43	1310082.15	данные отсутствуют	данные отсутствуют
4687	766913.11	1310072.16	данные отсутствуют	данные отсутствуют
4688	766898.13	1310068.87	данные отсутствуют	данные отсутствуют
4689	766881.5	1310073.77	данные отсутствуют	данные отсутствуют
4690	766862.05	1310072.8	данные отсутствуют	данные отсутствуют
4691	766853.09	1310066.02	данные отсутствуют	данные отсутствуют
4692	766846.14	1310052.84	данные отсутствуют	данные отсутствуют
Государственный регистратор			ФГИС ЕГРН	
полное наименование должности			подпись	
			инициалы, фамилия	

М.П.

Раздел 4.2

Выписка из Единого государственного реестра недвижимости об объекте недвижимости
Сведения о частях земельного участка

Земельный участок				
(вид объекта недвижимости)				
Лист № ____ Раздела 4.2		Всего листов раздела 4.2 : ____		Всего разделов: ____
15.11.2021 № 99/2021/430785864				
Кадастровый номер:			02:17:000000:52(единое землепользование)	
Номер точки	Координаты, м		Описание закрепления на местности	Средняя квадратическая погрешность определения координат характерных точек границы части земельного участка, м
	X	Y		
1	2	3	4	5
4693	766831.6	1310034.66	данные отсутствуют	данные отсутствуют
4694	766822.22	1310022.62	данные отсутствуют	данные отсутствуют
4695	766811.57	1310011.99	данные отсутствуют	данные отсутствуют
4696	766801.45	1310002.9	данные отсутствуют	данные отсутствуют
4697	766783.64	1309991.68	данные отсутствуют	данные отсутствуют
4698	766777.27	1309987	данные отсутствуют	данные отсутствуют
4699	766764.66	1309979.57	данные отсутствуют	данные отсутствуют
4700	766752.99	1309962.67	данные отсутствуют	данные отсутствуют
4701	766743.1	1309954.42	данные отсутствуют	данные отсутствуют
4702	766734.38	1309946.39	данные отсутствуют	данные отсутствуют
4703	766720.66	1309936.6	данные отсутствуют	данные отсутствуют
4704	766713.54	1309927.86	данные отсутствуют	данные отсутствуют
4705	766705.75	1309917.07	данные отсутствуют	данные отсутствуют
4706	766697.29	1309909.49	данные отсутствуют	данные отсутствуют
4707	766685.23	1309905.44	данные отсутствуют	данные отсутствуют
4708	766671.6	1309905.44	данные отсутствуют	данные отсутствуют
4709	766653	1309888.58	данные отсутствуют	данные отсутствуют
Государственный регистратор			ФГИС ЕГРН	
полное наименование должности			подпись	
			инициалы, фамилия	

М.П.

Земельный участок				
(вид объекта недвижимости)				
Лист № ____ Раздела 4.2		Всего листов раздела 4.2 : ____		Всего разделов: ____
15.11.2021 № 99/2021/430785864				
Кадастровый номер:			02:17:000000:52(единое землепользование)	
Номер точки	Координаты, м		Описание закрепления на местности	Средняя квадратическая погрешность определения координат характерных точек границы части земельного участка, м
	X	Y		
1	2	3	4	5
4710	766644.19	1309887.62	данные отсутствуют	данные отсутствуют
4711	766635.59	1309889.77	данные отсутствуют	данные отсутствуют
4712	766625.37	1309882.66	данные отсутствуют	данные отсутствуют
4713	766618.27	1309874.62	данные отсутствуют	данные отсутствуют
4714	766618.16	1309863.37	данные отсутствуют	данные отсутствуют
4715	766611.47	1309847.02	данные отсутствуют	данные отсутствуют
4716	766607.07	1309839.26	данные отсутствуют	данные отсутствуют
4717	766596.89	1309831.69	данные отсутствуют	данные отсутствуют
4718	766588.73	1309824.17	данные отсутствуют	данные отсутствуют
4719	766585.62	1309807.21	данные отсутствуют	данные отсутствуют
4720	766581.39	1309803.81	данные отсутствуют	данные отсутствуют
4721	768659.21	1313449.54	данные отсутствуют	данные отсутствуют
4722	768668.99	1313445.88	данные отсутствуют	данные отсутствуют
4723	768673.88	1313447.41	данные отсутствуют	данные отсутствуют
4724	768679.99	1313452.29	данные отсутствуют	данные отсутствуют
4725	768683.35	1313448.02	данные отсутствуют	данные отсутствуют
4726	768682.12	1313440.69	данные отсутствуют	данные отсутствуют
Государственный регистратор			ФГИС ЕГРН	
полное наименование должности			подпись	
			инициалы, фамилия	

М.П.

Земельный участок				
(вид объекта недвижимости)				
Лист № ____ Раздела 4.2		Всего листов раздела 4.2 : ____		Всего разделов: ____
15.11.2021 № 99/2021/430785864				
Кадастровый номер:			02:17:000000:52(единое землепользование)	
Номер точки	Координаты, м		Описание закрепления на местности	Средняя квадратическая погрешность определения координат характерных точек границы части земельного участка, м
	X	Y		
1	2	3	4	5
4727	768675.4	1313432.13	данные отсутствуют	данные отсутствуют
4728	768672.04	1313426.33	данные отсутствуют	данные отсутствуют
4729	768676.01	1313418.69	данные отсутствуют	данные отсутствуют
4730	768680.29	1313415.94	данные отсутствуют	данные отсутствуют
4731	768698.93	1313430.91	данные отсутствуют	данные отсутствуют
4732	768700.76	1313439.16	данные отсутствуют	данные отсутствуют
4733	768698.32	1313446.8	данные отсутствуют	данные отсутствуют
4734	768700.15	1313450.16	данные отсутствуют	данные отсутствуют
4735	768697.09	1313456.57	данные отсутствуют	данные отсутствуют
4736	768703.96	1313461.04	данные отсутствуют	данные отсутствуют
4737	768702.65	1313470.35	данные отсутствуют	данные отсутствуют
4738	768694	1313477.28	данные отсутствуют	данные отсутствуют
4739	768689.93	1313488.09	данные отсутствуют	данные отсутствуют
4740	768689.94	1313507.14	данные отсутствуют	данные отсутствуют
4741	768688.62	1313509.12	данные отсутствуют	данные отсутствуют
4742	768688.31	1313514.31	данные отсутствуют	данные отсутствуют
4743	768684.34	1313519.2	данные отсутствуют	данные отсутствуют
Государственный регистратор			ФГИС ЕГРН	
полное наименование должности			подпись	
			инициалы, фамилия	

М.П.

Земельный участок				
(вид объекта недвижимости)				
Лист № ____ Раздела 4.2		Всего листов раздела 4.2 : ____		Всего разделов: ____
15.11.2021 № 99/2021/430785864				
Кадастровый номер:			02:17:000000:52(единое землепользование)	
Номер точки	Координаты, м		Описание закрепления на местности	Средняя квадратическая погрешность определения координат характерных точек границы части земельного участка, м
	X	Y		
1	2	3	4	5
4744	768681.9	1313525.31	данные отсутствуют	данные отсутствуют
4745	768682.2	1313532.33	данные отсутствуют	данные отсутствуют
4746	768679.15	1313537.83	данные отсутствуют	данные отсутствуют
4747	768682.51	1313546.69	данные отсутствуют	данные отсутствуют
4748	768688.31	1313554.02	данные отсутствуют	данные отсутствуют
4749	768688.47	1313556.83	данные отсутствуют	данные отсутствуют
4761	768680.74	1313513	данные отсутствуют	данные отсутствуют
4762	768652.7	1313449.06	данные отсутствуют	данные отсутствуют
4764	768715.45	1313549.7	данные отсутствуют	данные отсутствуют
4765	768714.28	1313547	данные отсутствуют	данные отсутствуют
4766	768710.3	1313534.71	данные отсутствуют	данные отсутствуют
4766	768710.3	1313534.71	данные отсутствуют	данные отсутствуют
4770	768705.47	1313471.52	данные отсутствуют	данные отсутствуют
4771	768707.07	1313461.52	данные отсутствуют	данные отсутствуют
4771	768707.07	1313461.52	данные отсутствуют	данные отсутствуют
4772	768710.09	1313534.09	данные отсутствуют	данные отсутствуют
4773	768706.95	1313524.39	данные отсутствуют	данные отсутствуют
Государственный регистратор			ФГИС ЕГРН	
полное наименование должности			подпись	
			инициалы, фамилия	

М.П.

Раздел 4.2

Выписка из Единого государственного реестра недвижимости об объекте недвижимости
Сведения о частях земельного участка

Земельный участок				
(вид объекта недвижимости)				
Лист № ____ Раздела 4.2		Всего листов раздела 4.2 : ____		Всего разделов: ____
15.11.2021 № 99/2021/430785864				
Кадастровый номер:			02:17:000000:52(единое землепользование)	
Номер точки	Координаты, м		Описание закрепления на местности	Средняя квадратическая погрешность определения координат характерных точек границы части земельного участка, м
	X	Y		
1	2	3	4	5
4774	768701.45	1313510.95	данные отсутствуют	данные отсутствуют
4775	768695.34	1313503.62	данные отсутствуют	данные отсутствуют
4776	768693.17	1313504.16	данные отсутствуют	данные отсутствуют
4777	768692.93	1313488.34	данные отсутствуют	данные отсутствуют
4778	768696.65	1313478.75	данные отсутствуют	данные отсутствуют
4779	768695.57	1313397.31	данные отсутствуют	данные отсутствуют
4780	768695.6	1313397.01	данные отсутствуют	данные отсутствуют
4780	768695.6	1313397.01	данные отсутствуют	данные отсутствуют
4781	768695.75	1313397.75	данные отсутствуют	данные отсутствуют
4782	768672.65	1313307.19	данные отсутствуют	данные отсутствуют
4783	768677.85	1313304.44	данные отсутствуют	данные отсутствуют
4784	768680.6	1313309.63	данные отсутствуют	данные отсутствуют
4785	768680.6	1313318.79	данные отсутствуют	данные отсутствуют
4786	768678.46	1313322.16	данные отсутствуют	данные отсутствуют
4787	768676.32	1313324.9	данные отсутствуют	данные отсутствуют
4788	768686.4	1313325.52	данные отсутствуют	данные отсутствуют
4789	768690.68	1313330.1	данные отсутствуют	данные отсутствуют
Государственный регистратор			ФГИС ЕГРН	
полное наименование должности			подпись	
			инициалы, фамилия	

М.П.

Земельный участок				
(вид объекта недвижимости)				
Лист № ____ Раздела 4.2		Всего листов раздела 4.2 : ____		Всего разделов: ____
15.11.2021 № 99/2021/430785864				
Кадастровый номер:			02:17:000000:52(единое землепользование)	
Номер точки	Координаты, м		Описание закрепления на местности	Средняя квадратическая погрешность определения координат характерных точек границы части земельного участка, м
	X	Y		
1	2	3	4	5
4790	768696.18	1313332.24	данные отсутствуют	данные отсутствуют
4791	768707.23	1313319.02	данные отсутствуют	данные отсутствуют
4791	768707.23	1313319.02	данные отсутствуют	данные отсутствуют
4792	768695.71	1313371.68	данные отсутствуют	данные отсутствуют
4793	768694.04	1313365.53	данные отсутствуют	данные отсутствуют
4794	768685.18	1313365.53	данные отсутствуют	данные отсутствуют
4795	768682.74	1313367.67	данные отсутствуют	данные отсутствуют
4796	768678.15	1313366.76	данные отсутствуют	данные отсутствуют
4797	768675.4	1313366.15	данные отсутствуют	данные отсутствуют
4798	768671.43	1313373.78	данные отсутствуют	данные отсутствуют
4799	768669.9	1313377.14	данные отсутствуют	данные отсутствуют
4800	768663.49	1313372.87	данные отсутствуют	данные отсутствуют
4801	768658.91	1313375.31	данные отсутствуют	данные отсутствуют
4802	768654.02	1313372.56	данные отсутствуют	данные отсутствуют
4803	768653.64	1313372.72	данные отсутствуют	данные отсутствуют
4804	768657.23	1313317.95	данные отсутствуют	данные отсутствуют
4805	768665.63	1313318.49	данные отсутствуют	данные отсутствуют
Государственный регистратор			ФГИС ЕГРН	
полное наименование должности			подпись	
			инициалы, фамилия	

М.П.

Земельный участок				
(вид объекта недвижимости)				
Лист № ____ Раздела 4.2		Всего листов раздела 4.2 : ____		Всего разделов: ____
15.11.2021 № 99/2021/430785864				
Кадастровый номер:			02:17:000000:52(единое землепользование)	
Номер точки	Координаты, м		Описание закрепления на местности	Средняя квадратическая погрешность определения координат характерных точек границы части земельного участка, м
	X	Y		
1	2	3	4	5
4806	768669.6	1313314.21	данные отсутствуют	данные отсутствуют
4807	768708.06	1313315.23	данные отсутствуют	данные отсутствуют
4808	768707.17	1313312.37	данные отсутствуют	данные отсутствуют
4809	768706.87	1313303.82	данные отсутствуют	данные отсутствуют
4810	768711.59	1313299.1	данные отсутствуют	данные отсутствуют
4810	768711.59	1313299.1	данные отсутствуют	данные отсутствуют
4811	769267.18	1314743.64	данные отсутствуют	данные отсутствуют
4812	769269.07	1314736.24	данные отсутствуют	данные отсутствуют
4813	769265.67	1314729.43	данные отсутствуют	данные отсутствуют
4814	769266.13	1314727.36	данные отсутствуют	данные отсутствуют
4815	769268.92	1314724.3	данные отсутствуют	данные отсутствуют
4816	769277.44	1314721.26	данные отсутствуют	данные отсутствуют
4817	769285.97	1314722.83	данные отсутствуют	данные отсутствуют
4818	769293.14	1314724.18	данные отсутствуют	данные отсутствуют
4819	769309.85	1314724.85	данные отсутствуют	данные отсутствуют
4820	769322.23	1314723.89	данные отсутствуют	данные отсутствуют
4821	769324.5	1314725.4	данные отсутствуют	данные отсутствуют
Государственный регистратор			ФГИС ЕГРН	
полное наименование должности			подпись	
			инициалы, фамилия	

М.П.

Земельный участок				
(вид объекта недвижимости)				
Лист № ____ Раздела 4.2		Всего листов раздела 4.2 : ____		Всего разделов: ____
15.11.2021 № 99/2021/430785864				
Кадастровый номер:			02:17:000000:52(единое землепользование)	
Номер точки	Координаты, м		Описание закрепления на местности	Средняя квадратическая погрешность определения координат характерных точек границы части земельного участка, м
	X	Y		
1	2	3	4	5
4822	769326.87	1314729.26	данные отсутствуют	данные отсутствуют
4823	769327.9	1314732.61	данные отсутствуют	данные отсутствуют
4824	769331.75	1314740.32	данные отсутствуют	данные отсутствуют
4825	769332.91	1314746.32	данные отсутствуют	данные отсутствуют
4826	769337.33	1314749.89	данные отсутствуют	данные отсутствуют
4827	769341.77	1314751.27	данные отсутствуют	данные отсутствуют
4828	769346.31	1314750.37	данные отсутствуют	данные отсутствуют
4829	769349.97	1314751.78	данные отсутствуют	данные отсутствуют
4830	769357.21	1314757.75	данные отсутствуют	данные отсутствуют
4831	769361.97	1314765.38	данные отсутствуют	данные отсутствуют
4832	769365.37	1314772.36	данные отсутствуют	данные отсутствуют
4833	769370.42	1314774.04	данные отсутствуют	данные отсутствуют
4834	769376.41	1314771.87	данные отсутствуют	данные отсутствуют
4835	769382.09	1314767.89	данные отсутствуют	данные отсутствуют
4836	769384.52	1314769.88	данные отсутствуют	данные отсутствуют
4837	769386.53	1314775.61	данные отсутствуют	данные отсутствуют
4838	769385.52	1314778.65	данные отсутствуют	данные отсутствуют
Государственный регистратор			ФГИС ЕГРН	
полное наименование должности			подпись	
			инициалы, фамилия	

М.П.

Раздел 4.2

Выписка из Единого государственного реестра недвижимости об объекте недвижимости
Сведения о частях земельного участка

Земельный участок				
(вид объекта недвижимости)				
Лист № ____ Раздела 4.2		Всего листов раздела 4.2 : ____		Всего разделов: ____
15.11.2021 № 99/2021/430785864				
Кадастровый номер:			02:17:000000:52(единое землепользование)	
Номер точки	Координаты, м		Описание закрепления на местности	Средняя квадратическая погрешность определения координат характерных точек границы части земельного участка, м
	X	Y		
1	2	3	4	5
4839	769379.24	1314783.4	данные отсутствуют	данные отсутствуют
4840	769375.72	1314789.72	данные отсутствуют	данные отсутствуют
4841	769378.12	1314803.12	данные отсутствуют	данные отсутствуют
4842	769381.89	1314806.51	данные отсутствуют	данные отсутствуют
4843	769386.61	1314806.96	данные отсутствуют	данные отсутствуют
4844	769391.2	1314804.01	данные отсутствуют	данные отсутствуют
4845	769404.1	1314796.91	данные отсутствуют	данные отсутствуют
4846	769407.41	1314796.63	данные отсутствуют	данные отсутствуют
4847	769410.66	1314797.89	данные отсутствуют	данные отсутствуют
4848	769411.42	1314800.92	данные отсутствуют	данные отсутствуют
4849	769411.86	1314809.07	данные отсутствуют	данные отсутствуют
4850	769415.43	1314811.82	данные отсутствуют	данные отсутствуют
4851	769421.53	1314810.33	данные отсутствуют	данные отсутствуют
4852	769427.84	1314797.73	данные отсутствуют	данные отсутствуют
4853	769429.81	1314793.51	данные отсутствуют	данные отсутствуют
4854	769433.08	1314793.03	данные отсутствуют	данные отсутствуют
4855	769436.99	1314795.55	данные отсутствуют	данные отсутствуют
Государственный регистратор			ФГИС ЕГРН	
полное наименование должности			подпись	
			инициалы, фамилия	

М.П.

Земельный участок				
(вид объекта недвижимости)				
Лист № ____ Раздела 4.2		Всего листов раздела 4.2 : ____		Всего разделов: ____
15.11.2021 № 99/2021/430785864				
Кадастровый номер:			02:17:000000:52(единое землепользование)	
Номер точки	Координаты, м		Описание закрепления на местности	Средняя квадратическая погрешность определения координат характерных точек границы части земельного участка, м
	X	Y		
1	2	3	4	5
4856	769441.18	1314801.54	данные отсутствуют	данные отсутствуют
4857	769441.18	1314804.68	данные отсутствуют	данные отсутствуют
4858	769435.09	1314809.85	данные отсутствуют	данные отсутствуют
4859	769434.86	1314811.87	данные отсутствуют	данные отсутствуют
4860	769438.92	1314816.11	данные отсутствуют	данные отсутствуют
4861	769446.6	1314814.8	данные отсутствуют	данные отсутствуют
4862	769454.41	1314808.56	данные отсутствуют	данные отсутствуют
4863	769458.2	1314808.83	данные отсутствуют	данные отсутствуют
4864	769465.26	1314811.91	данные отсутствуют	данные отсутствуют
4865	769470.48	1314817.69	данные отсутствуют	данные отсутствуют
4866	769469.4	1314822.23	данные отсутствуют	данные отсутствуют
4867	769461.08	1314833.14	данные отсутствуют	данные отсутствуют
4868	769453.76	1314840.9	данные отсутствуют	данные отсутствуют
4869	769454.6	1314848.11	данные отсутствуют	данные отсутствуют
4870	769457.3	1314852.9	данные отсутствуют	данные отсутствуют
4871	769455.48	1314862.09	данные отсутствуют	данные отсутствуют
4872	769457.77	1314868.61	данные отсутствуют	данные отсутствуют
Государственный регистратор			ФГИС ЕГРН	
полное наименование должности			подпись	
			инициалы, фамилия	

М.П.

Земельный участок				
(вид объекта недвижимости)				
Лист № ____ Раздела 4.2		Всего листов раздела 4.2 : ____		Всего разделов: ____
15.11.2021 № 99/2021/430785864				
Кадастровый номер:			02:17:000000:52(единое землепользование)	
Номер точки	Координаты, м		Описание закрепления на местности	Средняя квадратическая погрешность определения координат характерных точек границы части земельного участка, м
	X	Y		
1	2	3	4	5
4873	769459.54	1314875.28	данные отсутствуют	данные отсутствуют
4874	769464.16	1314878.6	данные отсутствуют	данные отсутствуют
4875	769468.98	1314877.55	данные отсутствуют	данные отсутствуют
4876	769475.16	1314875.22	данные отсутствуют	данные отсутствуют
4877	769481.6	1314868.78	данные отсутствуют	данные отсутствуют
4878	769489.07	1314865.2	данные отсутствуют	данные отсутствуют
4879	769497.23	1314860.49	данные отсутствуют	данные отсутствуют
4880	769501.55	1314861.03	данные отсутствуют	данные отсутствуют
4881	769514.38	1314872.82	данные отсутствуют	данные отсутствуют
4882	769519.76	1314875.82	данные отсутствуют	данные отсутствуют
4883	769521.13	1314880.93	данные отсутствуют	данные отсутствуют
4884	769526.15	1314888.62	данные отсутствуют	данные отсутствуют
4885	769532.16	1314896.63	данные отсутствуют	данные отсутствуют
4886	769538.29	1314903.71	данные отсутствуют	данные отсутствуют
4887	769540.33	1314908.98	данные отсутствуют	данные отсутствуют
4888	769539.28	1314913.2	данные отсутствуют	данные отсутствуют
4889	769531.25	1314918.07	данные отсутствуют	данные отсутствуют
Государственный регистратор			ФГИС ЕГРН	
полное наименование должности			подпись	
			инициалы, фамилия	

М.П.

Земельный участок				
(вид объекта недвижимости)				
Лист № ____ Раздела 4.2		Всего листов раздела 4.2 : ____		Всего разделов: ____
15.11.2021 № 99/2021/430785864				
Кадастровый номер:			02:17:000000:52(единое землепользование)	
Номер точки	Координаты, м		Описание закрепления на местности	Средняя квадратическая погрешность определения координат характерных точек границы части земельного участка, м
	X	Y		
1	2	3	4	5
4890	769525.33	1314924.13	данные отсутствуют	данные отсутствуют
4891	769521.25	1314933.07	данные отсутствуют	данные отсутствуют
4892	769520.45	1314941.13	данные отсутствуют	данные отсутствуют
4893	769524.63	1314944.4	данные отсутствуют	данные отсутствуют
4894	769530.69	1314946.07	данные отсутствуют	данные отсутствуют
4895	769540.44	1314948.07	данные отсутствуют	данные отсутствуют
4896	769546.99	1314948.71	данные отсутствуют	данные отсутствуют
4897	769552.61	1314952.37	данные отсутствуют	данные отсутствуют
4898	769560.34	1314953.27	данные отсутствуют	данные отсутствуют
4899	769565	1314951.03	данные отсутствуют	данные отсутствуют
4900	769572.22	1314939.55	данные отсутствуют	данные отсутствуют
4901	769576.54	1314934.65	данные отсутствуют	данные отсутствуют
4902	769580.7	1314935.39	данные отсутствуют	данные отсутствуют
4903	769584.02	1314940.19	данные отсутствуют	данные отсутствуют
4904	769593.34	1314946.95	данные отсутствуют	данные отсутствуют
4905	769596.21	1314952.11	данные отсутствуют	данные отсутствуют
4906	769595.17	1314956.76	данные отсутствуют	данные отсутствуют
Государственный регистратор			ФГИС ЕГРН	
полное наименование должности			подпись	
			инициалы, фамилия	

М.П.

Раздел 4.2

Выписка из Единого государственного реестра недвижимости об объекте недвижимости
Сведения о частях земельного участка

Земельный участок				
(вид объекта недвижимости)				
Лист № ____ Раздела 4.2		Всего листов раздела 4.2 : ____		Всего разделов: ____
15.11.2021 № 99/2021/430785864				
Кадастровый номер:			02:17:000000:52(единое землепользование)	
Номер точки	Координаты, м		Описание закрепления на местности	Средняя квадратическая погрешность определения координат характерных точек границы части земельного участка, м
	X	Y		
1	2	3	4	5
4907	769589.7	1314959.89	данные отсутствуют	данные отсутствуют
4908	769588.8	1314966.34	данные отсутствуют	данные отсутствуют
4909	769594.98	1314981.27	данные отсутствуют	данные отсутствуют
4910	769598.56	1314985.62	данные отсутствуют	данные отсутствуют
4910	769598.56	1314985.62	данные отсутствуют	данные отсутствуют
4911	769248.36	1314750.79	данные отсутствуют	данные отсутствуют
4912	769252.26	1314746.88	данные отсутствуют	данные отсутствуют
4913	769259.69	1314745.33	данные отсутствуют	данные отсутствуют
4914	769202.51	1314707.65	данные отсутствуют	данные отсутствуют
4915	769211.62	1314707.91	данные отсутствуют	данные отсутствуют
4916	769216.69	1314706.32	данные отсутствуют	данные отсутствуют
4917	769221.27	1314706.32	данные отсутствуют	данные отсутствуют
4918	769223.63	1314710.02	данные отсутствуют	данные отсутствуют
4919	769224.74	1314715.81	данные отсутствуют	данные отсутствуют
4920	769227.34	1314719.5	данные отсутствуют	данные отсутствуют
4921	769238.69	1314722.43	данные отсутствуют	данные отсутствуют
4922	769242.82	1314725.7	данные отсутствуют	данные отсутствуют
Государственный регистратор			ФГИС ЕГРН	
полное наименование должности			подпись	
			инициалы, фамилия	

М.П.

Земельный участок				
(вид объекта недвижимости)				
Лист № ____ Раздела 4.2		Всего листов раздела 4.2 : ____		Всего разделов: ____
15.11.2021 № 99/2021/430785864				
Кадастровый номер:			02:17:000000:52(единое землепользование)	
Номер точки	Координаты, м		Описание закрепления на местности	Средняя квадратическая погрешность определения координат характерных точек границы части земельного участка, м
	X	Y		
1	2	3	4	5
4923	769240.69	1314728.07	данные отсутствуют	данные отсутствуют
4924	769228.29	1314733.95	данные отсутствуют	данные отсутствуют
4925	769227.67	1314735.88	данные отсутствуют	данные отсутствуют
4926	769228.42	1314737.49	данные отсутствуют	данные отсутствуют
4926	769228.42	1314737.49	данные отсутствуют	данные отсутствуют
4927	769177.43	1314704.1	данные отсутствуют	данные отсутствуют
4928	769179.64	1314702.8	данные отсутствуют	данные отсутствуют
4929	769186.42	1314704.64	данные отсутствуют	данные отсутствуют
4930	769089.84	1314388.19	данные отсутствуют	данные отсутствуют
4931	769084.8	1314394.9	данные отсутствуют	данные отсутствуют
4931	769084.8	1314394.9	данные отсутствуют	данные отсутствуют
4932	769086.9	1314382.29	данные отсутствуют	данные отсутствуют
4933	769088.54	1314382.48	данные отсутствуют	данные отсутствуют
4934	769091.54	1314384.79	данные отсутствуют	данные отсутствуют
4935	769055.64	1314113.78	данные отсутствуют	данные отсутствуют
4936	769057.29	1314115.19	данные отсутствуют	данные отсутствуют
4937	769061.09	1314119.86	данные отсутствуют	данные отсутствуют
Государственный регистратор			ФГИС ЕГРН	
полное наименование должности			подпись	
			инициалы, фамилия	

М.П.

Земельный участок				
(вид объекта недвижимости)				
Лист № ____ Раздела 4.2		Всего листов раздела 4.2 : ____		Всего разделов: ____
15.11.2021 № 99/2021/430785864				
Кадастровый номер:			02:17:000000:52(единое землепользование)	
Номер точки	Координаты, м		Описание закрепления на местности	Средняя квадратическая погрешность определения координат характерных точек границы части земельного участка, м
	X	Y		
1	2	3	4	5
4938	769060.55	1314123.33	данные отсутствуют	данные отсутствуют
4939	769057.59	1314131.41	данные отсутствуют	данные отсутствуют
4940	769059.2	1314137.2	данные отсутствуют	данные отсутствуют
4941	769059.86	1314152.37	данные отсутствуют	данные отсутствуют
4942	769061.49	1314165.4	данные отсутствуют	данные отсутствуют
4943	769060.1	1314177.81	данные отсутствуют	данные отсутствуют
4944	769064.71	1314184.73	данные отсутствуют	данные отсутствуют
4945	769070.23	1314194.15	данные отсутствуют	данные отсутствуют
4946	769074.86	1314207.17	данные отсутствуют	данные отсутствуют
4947	769083.61	1314215.41	данные отсутствуют	данные отсутствуют
4948	769088.01	1314217.18	данные отсутствуют	данные отсутствуют
4949	769091.92	1314225.9	данные отсутствуют	данные отсутствуют
4950	769091.29	1314249.49	данные отсутствуют	данные отсутствуют
4951	769084.67	1314257.54	данные отсутствуют	данные отсутствуют
4952	769083.03	1314275.83	данные отсутствуют	данные отсутствуют
4953	769086.63	1314293.33	данные отсутствуют	данные отсутствуют
4954	769093.72	1314301.79	данные отсутствуют	данные отсутствуют
Государственный регистратор			ФГИС ЕГРН	
полное наименование должности			подпись	
			инициалы, фамилия	

М.П.

Земельный участок				
(вид объекта недвижимости)				
Лист № ____ Раздела 4.2		Всего листов раздела 4.2 : ____		Всего разделов: ____
15.11.2021 № 99/2021/430785864				
Кадастровый номер:			02:17:000000:52(единое землепользование)	
Номер точки	Координаты, м		Описание закрепления на местности	Средняя квадратическая погрешность определения координат характерных точек границы части земельного участка, м
	X	Y		
1	2	3	4	5
4955	769107.28	1314305.26	данные отсутствуют	данные отсутствуют
4956	769108.24	1314307.18	данные отсутствуют	данные отсутствуют
4957	769105.17	1314312.05	данные отсутствуют	данные отсутствуют
4958	769103.54	1314324.14	данные отсутствуют	данные отсутствуют
4959	769100.46	1314333.4	данные отсутствуют	данные отсутствуют
4960	769094.47	1314336.9	данные отсутствуют	данные отсутствуют
4960	769094.47	1314336.9	данные отсутствуют	данные отсутствуют
4961	769038.58	1314107.91	данные отсутствуют	данные отсутствуют
4962	769041.89	1314110.35	данные отсутствуют	данные отсутствуют
4963	769048.43	1314115.28	данные отсутствуют	данные отсутствуют
4964	769592.52	1314961.2	данные отсутствуют	данные отсутствуют
4965	769597.93	1314958.16	данные отсутствуют	данные отсутствуют
4966	769599.11	1314951.15	данные отсутствуют	данные отсутствуют
4967	769597.17	1314947.82	данные отсутствуют	данные отсутствуют
4967	769597.17	1314947.82	данные отсутствуют	данные отсутствуют
4968	769601.21	1314984.12	данные отсутствуют	данные отсутствуют
4969	769597.44	1314979.54	данные отсутствуют	данные отсутствуют
Государственный регистратор			ФГИС ЕГРН	
полное наименование должности			подпись	
			инициалы, фамилия	

М.П.

Раздел 4.2

Выписка из Единого государственного реестра недвижимости об объекте недвижимости
Сведения о частях земельного участка

Земельный участок				
(вид объекта недвижимости)				
Лист № ____ Раздела 4.2		Всего листов раздела 4.2 : ____		Всего разделов: ____
15.11.2021 № 99/2021/430785864				
Кадастровый номер:			02:17:000000:52(единое землепользование)	
Номер точки	Координаты, м		Описание закрепления на местности	Средняя квадратическая погрешность определения координат характерных точек границы части земельного участка, м
	X	Y		
1	2	3	4	5
4970	769591.74	1314965.6	данные отсутствуют	данные отсутствуют
4984	769593.08	1314943.06	данные отсутствуют	данные отсутствуют
4985	769586	1314937.92	данные отсутствуют	данные отсутствуют
4986	769581.85	1314932.54	данные отсутствуют	данные отсутствуют
4987	769574.85	1314932.04	данные отсутствуют	данные отсутствуют
4988	769569.74	1314937.85	данные отсутствуют	данные отсутствуют
4989	769562.71	1314949.03	данные отсутствуют	данные отсутствуют
4990	769559.56	1314950.34	данные отсутствуют	данные отсутствуют
4991	769553.38	1314949.45	данные отсутствуют	данные отсутствуют
4992	769547.66	1314945.76	данные отсутствуют	данные отсутствуют
4993	769540.8	1314945.09	данные отсутствуют	данные отсутствуют
4994	769531.34	1314943.14	данные отсутствуют	данные отсутствуют
4995	769525.74	1314941.59	данные отсутствуют	данные отсутствуют
4996	769523.05	1314939.38	данные отсутствуют	данные отсутствуют
4997	769524.16	1314933.83	данные отсутствуют	данные отсутствуют
4998	769527.94	1314925.63	данные отсутствуют	данные отсутствуют
4999	769533.24	1314920.32	данные отсутствуют	данные отсутствуют
Государственный регистратор			ФГИС ЕГРН	
полное наименование должности			подпись	
			инициалы, фамилия	

М.П.

Земельный участок				
(вид объекта недвижимости)				
Лист № ____ Раздела 4.2		Всего листов раздела 4.2 : ____		Всего разделов: ____
15.11.2021 № 99/2021/430785864				
Кадастровый номер:			02:17:000000:52(единое землепользование)	
Номер точки	Координаты, м		Описание закрепления на местности	Средняя квадратическая погрешность определения координат характерных точек границы части земельного участка, м
	X	Y		
1	2	3	4	5
5000	769542.04	1314914.53	данные отсутствуют	данные отсутствуют
5001	769543.3	1314908.34	данные отсутствуют	данные отсутствуют
5002	769540.73	1314901.95	данные отсутствуют	данные отсутствуют
5003	769534.47	1314894.71	данные отсутствуют	данные отсутствуют
5004	769528.58	1314886.86	данные отсутствуют	данные отсутствуют
5005	769523.78	1314879.5	данные отсутствуют	данные отсутствуют
5006	769521.79	1314873.51	данные отсутствуют	данные отсутствуют
5007	769516	1314870.29	данные отсутствуют	данные отсутствуют
5008	769502.4	1314858.11	данные отсутствуют	данные отсутствуют
5009	769496.17	1314857.64	данные отсутствуют	данные отсутствуют
5010	769487.62	1314862.57	данные отсутствуют	данные отсутствуют
5011	769479.66	1314866.48	данные отсутствуют	данные отсутствуют
5012	769473.28	1314872.86	данные отсутствуют	данные отсутствуют
5013	769468.07	1314874.69	данные отсутствуют	данные отсутствуют
5014	769464.28	1314875.5	данные отсутствуют	данные отсутствуют
5015	769461.9	1314873.37	данные отсутствуют	данные отсутствуют
5016	769460.64	1314867.7	данные отсутствуют	данные отсутствуют
Государственный регистратор			ФГИС ЕГРН	
полное наименование должности			подпись	
			инициалы, фамилия	

М.П.

Земельный участок				
(вид объекта недвижимости)				
Лист № ____ Раздела 4.2		Всего листов раздела 4.2 : ____		Всего разделов: ____
15.11.2021 № 99/2021/430785864				
Кадастровый номер:			02:17:000000:52(единое землепользование)	
Номер точки	Координаты, м		Описание закрепления на местности	Средняя квадратическая погрешность определения координат характерных точек границы части земельного участка, м
	X	Y		
1	2	3	4	5
5017	769458.46	1314861.5	данные отсутствуют	данные отсутствуют
5018	769460.2	1314851.92	данные отсутствуют	данные отсутствуют
5019	769457.37	1314846.91	данные отсутствуют	данные отсутствуют
5020	769456.82	1314841.33	данные отсутствуют	данные отсутствуют
5021	769463.39	1314835.05	данные отсутствуют	данные отсутствуют
5022	769472.25	1314823.24	данные отсутствуют	данные отсутствуют
5023	769473.23	1314816.27	данные отсутствуют	данные отсутствуют
5024	769466.76	1314809.28	данные отсутствуют	данные отсутствуют
5025	769458.67	1314805.85	данные отсутствуют	данные отсутствуют
5026	769452.99	1314805.85	данные отсутствуют	данные отсутствуют
5027	769445.04	1314812.2	данные отсутствуют	данные отсутствуют
5028	769439.39	1314813.02	данные отсутствуют	данные отсутствуют
5029	769438.1	1314811.23	данные отсутствуют	данные отсутствуют
5030	769444.18	1314805.37	данные отсутствуют	данные отсутствуют
5031	769443.91	1314800.21	данные отсутствуют	данные отсутствуют
5032	769438.86	1314793.19	данные отсутствуют	данные отсутствуют
5033	769433.21	1314789.99	данные отсутствуют	данные отсутствуют
Государственный регистратор			ФГИС ЕГРН	
полное наименование должности			подпись	
			инициалы, фамилия	

М.П.

Земельный участок				
(вид объекта недвижимости)				
Лист № ____ Раздела 4.2		Всего листов раздела 4.2 : ____		Всего разделов: ____
15.11.2021 № 99/2021/430785864				
Кадастровый номер:			02:17:000000:52(единое землепользование)	
Номер точки	Координаты, м		Описание закрепления на местности	Средняя квадратическая погрешность определения координат характерных точек границы части земельного участка, м
	X	Y		
1	2	3	4	5
5034	769427.43	1314791.51	данные отсутствуют	данные отсутствуют
5035	769425.13	1314796.45	данные отсутствуют	данные отсутствуют
5036	769419.2	1314808.28	данные отсутствуют	данные отсутствуют
5037	769414.42	1314807.39	данные отсутствуют	данные отсутствуют
5038	769414.38	1314800.38	данные отсутствуют	данные отсутствуют
5039	769412.47	1314795.37	данные отсутствуют	данные отсутствуют
5040	769407.51	1314793.62	данные отсутствуют	данные отсутствуют
5041	769402.94	1314794.13	данные отсутствуют	данные отсутствуют
5042	769389.62	1314801.46	данные отсутствуют	данные отсутствуют
5043	769385.49	1314804.12	данные отсутствуют	данные отсутствуют
5044	769382.89	1314803.64	данные отсутствуют	данные отсутствуют
5045	769380.59	1314801.34	данные отсутствуют	данные отсутствуют
5046	769378.77	1314789.81	данные отсутствуют	данные отсутствуют
5047	769381.63	1314785.24	данные отсутствуют	данные отсутствуют
5048	769388.21	1314780.04	данные отсутствуют	данные отсутствуют
5049	769389.53	1314775.11	данные отсутствуют	данные отсутствуют
5050	769386.75	1314767.83	данные отсутствуют	данные отсутствуют
Государственный регистратор			ФГИС ЕГРН	
полное наименование должности			подпись	
			инициалы, фамилия	

М.П.

Земельный участок				
(вид объекта недвижимости)				
Лист № ____ Раздела 4.2		Всего листов раздела 4.2 : ____		Всего разделов: ____
15.11.2021 № 99/2021/430785864				
Кадастровый номер:			02:17:000000:52(единое землепользование)	
Номер точки	Координаты, м		Описание закрепления на местности	Средняя квадратическая погрешность определения координат характерных точек границы части земельного участка, м
	X	Y		
1	2	3	4	5
5051	769381.3	1314764.78	данные отсутствуют	данные отсутствуют
5052	769374.86	1314769.29	данные отсутствуют	данные отсутствуют
5053	769369.96	1314771.01	данные отсутствуют	данные отсутствуют
5054	769367.09	1314769.82	данные отсутствуют	данные отсутствуют
5055	769364.58	1314763.9	данные отсутствуют	данные отсутствуют
5056	769359.3	1314755.59	данные отсутствуют	данные отсутствуют
5057	769351.28	1314749.07	данные отсутствуют	данные отсутствуют
5058	769346.15	1314747.34	данные отсутствуют	данные отсутствуют
5059	769341.6	1314748.25	данные отсутствуют	данные отсутствуют
5060	769338.6	1314747.16	данные отсутствуют	данные отсутствуют
5061	769335.29	1314744.4	данные отсутствуют	данные отсутствуют
5062	769334.55	1314739.21	данные отсутствуют	данные отсутствуют
5063	769330.64	1314731.38	данные отсутствуют	данные отсутствуют
5064	769329.53	1314727.86	данные отсутствуют	данные отсутствуют
5065	769326.44	1314723.09	данные отсутствуют	данные отсутствуют
5066	769322.51	1314720.85	данные отсутствуют	данные отсутствуют
5067	769309.7	1314721.85	данные отсутствуют	данные отсутствуют
Государственный регистратор			ФГИС ЕГРН	
полное наименование должности			подпись	
			инициалы, фамилия	

М.П.

Земельный участок				
(вид объекта недвижимости)				
Лист № ____ Раздела 4.2		Всего листов раздела 4.2 : ____		Всего разделов: ____
15.11.2021 № 99/2021/430785864				
Кадастровый номер:			02:17:000000:52(единое землепользование)	
Номер точки	Координаты, м		Описание закрепления на местности	Средняя квадратическая погрешность определения координат характерных точек границы части земельного участка, м
	X	Y		
1	2	3	4	5
5068	769293.37	1314721.19	данные отсутствуют	данные отсутствуют
5069	769286.52	1314719.88	данные отсутствуют	данные отсутствуют
5070	769276.82	1314718.3	данные отсутствуют	данные отсутствуют
5071	769266.95	1314722	данные отсутствуют	данные отсутствуют
5072	769263.29	1314726.33	данные отсутствуют	данные отсутствуют
5073	769262.75	1314730.3	данные отсутствуют	данные отсутствуют
5074	769266.12	1314737.04	данные отсутствуют	данные отсутствуют
5075	769264.62	1314741.8	данные отсутствуют	данные отсутствуют
5076	769259.15	1314742.38	данные отсутствуют	данные отсутствуют
5077	769250.46	1314744.44	данные отсутствуют	данные отсутствуют
5078	769245.75	1314749.05	данные отсутствуют	данные отсутствуют
5079	769232.75	1314740.38	данные отсутствуют	данные отсутствуют
5080	769232.38	1314738.92	данные отсутствуют	данные отсутствуют
5081	769231.02	1314735.97	данные отсутствуют	данные отсутствуют
5082	769242.71	1314730.3	данные отсутствуют	данные отсутствуют
5083	769245.96	1314725.39	данные отсутствуют	данные отсутствуют
5084	769244.37	1314722.4	данные отсутствуют	данные отсутствуют
Государственный регистратор			ФГИС ЕГРН	
полное наименование должности			подпись	
			инициалы, фамилия	

М.П.

Раздел 4.2

Выписка из Единого государственного реестра недвижимости об объекте недвижимости
Сведения о частях земельного участка

Земельный участок				
(вид объекта недвижимости)				
Лист № ____ Раздела 4.2		Всего листов раздела 4.2 : ____		Всего разделов: ____
15.11.2021 № 99/2021/430785864				
Кадастровый номер:			02:17:000000:52(единое землепользование)	
Номер точки	Координаты, м		Описание закрепления на местности	Средняя квадратическая погрешность определения координат характерных точек границы части земельного участка, м
	X	Y		
1	2	3	4	5
5085	769239.65	1314719.58	данные отсутствуют	данные отсутствуют
5086	769228.71	1314716.76	данные отсутствуют	данные отсутствуют
5087	769227.48	1314714.57	данные отсутствуют	данные отсутствуют
5088	769226.32	1314708.65	данные отсутствуют	данные отсутствуют
5089	769222.09	1314703.32	данные отсутствуют	данные отсутствуют
5090	769216.01	1314703.39	данные отсутствуют	данные отсутствуют
5091	769210.97	1314704.97	данные отсутствуют	данные отсутствуют
5092	769202.74	1314704.66	данные отсутствуют	данные отсутствуют
5093	769187.04	1314701.71	данные отсутствуют	данные отсутствуют
5094	769178.66	1314699.9	данные отсутствуют	данные отсутствуют
5095	769174.42	1314702.46	данные отсутствуют	данные отсутствуют
5096	769080.35	1314426.89	данные отсутствуют	данные отсутствуют
5097	769081.36	1314423.19	данные отсутствуют	данные отсутствуют
5098	769080.83	1314418.73	данные отсутствуют	данные отсутствуют
5099	769083.75	1314401.2	данные отсутствуют	данные отсутствуют
5100	769092.46	1314389.65	данные отсутствуют	данные отсутствуют
5101	769094.34	1314383.16	данные отсутствуют	данные отсутствуют
Государственный регистратор			ФГИС ЕГРН	
полное наименование должности			подпись	
			инициалы, фамилия	

М.П.

Земельный участок				
(вид объекта недвижимости)				
Лист № ____ Раздела 4.2		Всего листов раздела 4.2 : ____		Всего разделов: ____
15.11.2021 № 99/2021/430785864				
Кадастровый номер:			02:17:000000:52(единое землепользование)	
Номер точки	Координаты, м		Описание закрепления на местности	Средняя квадратическая погрешность определения координат характерных точек границы части земельного участка, м
	X	Y		
1	2	3	4	5
5102	769089.3	1314379.55	данные отсутствуют	данные отсутствуют
5103	769087.4	1314379.33	данные отсутствуют	данные отсутствуют
5104	769093.84	1314340.64	данные отсутствуют	данные отсутствуют
5105	769103.12	1314334.88	данные отсутствуют	данные отсутствуют
5106	769106.5	1314324.68	данные отсутствуют	данные отсутствуют
5107	769108.1	1314312.79	данные отсутствуют	данные отсутствуют
5108	769111.31	1314306.62	данные отсутствуют	данные отсутствуют
5109	769108.68	1314302.53	данные отсутствуют	данные отсутствуют
5110	769094.95	1314299.01	данные отсутствуют	данные отсутствуют
5111	769089.21	1314291.75	данные отсутствуют	данные отсутствуют
5112	769086.01	1314275.46	данные отсутствуют	данные отсутствуют
5113	769087.61	1314258.3	данные отсутствуют	данные отсутствуют
5114	769094.27	1314250.11	данные отсутствуют	данные отсутствуют
5115	769094.8	1314224.99	данные отсутствуют	данные отсутствуют
5116	769089.69	1314214.62	данные отсутствуют	данные отсутствуют
5117	769085	1314212.74	данные отсутствуют	данные отсутствуют
5118	769077.2	1314205.26	данные отсутствуют	данные отсутствуют
Государственный регистратор			ФГИС ЕГРН	
полное наименование должности			подпись	
			инициалы, фамилия	

М.П.

Раздел 4.2

Выписка из Единого государственного реестра недвижимости об объекте недвижимости
Сведения о частях земельного участка

Земельный участок				
(вид объекта недвижимости)				
Лист № ____ Раздела 4.2		Всего листов раздела 4.2 : ____		Всего разделов: ____
15.11.2021 № 99/2021/430785864				
Кадастровый номер:			02:17:000000:52(единое землепользование)	
Номер точки	Координаты, м		Описание закрепления на местности	Средняя квадратическая погрешность определения координат характерных точек границы части земельного участка, м
	X	Y		
1	2	3	4	5
5119	769072.89	1314192.76	данные отсутствуют	данные отсутствуют
5120	769067.23	1314183.1	данные отсутствуют	данные отсутствуют
5121	769062.92	1314176.62	данные отсутствуют	данные отсутствуют
5122	769064.49	1314165.22	данные отсутствуют	данные отсутствуют
5123	769062.85	1314152.05	данные отсутствуют	данные отсутствуют
5124	769062.14	1314136.56	данные отсутствуют	данные отсутствуют
5125	769060.62	1314131.1	данные отсутствуют	данные отсутствуют
5126	769063.49	1314123.96	данные отсутствуют	данные отсутствуют
5127	769063.83	1314118.48	данные отсутствуют	данные отсутствуют
5128	769059.35	1314113	данные отсутствуют	данные отсутствуют
5129	769055.75	1314110.69	данные отсутствуют	данные отсутствуют
5130	769048.55	1314112.19	данные отсутствуют	данные отсутствуют
5131	769043.72	1314107.97	данные отсутствуют	данные отсутствуют
5132	769038.26	1314103.94	данные отсутствуют	данные отсутствуют
5133	768900.07	1313900.66	данные отсутствуют	данные отсутствуют
5134	768900.63	1313898.31	данные отсутствуют	данные отсутствуют
5135	768906.43	1313894.34	данные отсутствуют	данные отсутствуют
Государственный регистратор			ФГИС ЕГРН	
полное наименование должности			подпись	
			инициалы, фамилия	

М.П.

Земельный участок				
(вид объекта недвижимости)				
Лист № ____ Раздела 4.2		Всего листов раздела 4.2 : ____		Всего разделов: ____
15.11.2021 № 99/2021/430785864				
Кадастровый номер:			02:17:000000:52(единое землепользование)	
Номер точки	Координаты, м		Описание закрепления на местности	Средняя квадратическая погрешность определения координат характерных точек границы части земельного участка, м
	X	Y		
1	2	3	4	5
5136	768911.93	1313893.43	данные отсутствуют	данные отсутствуют
5137	768915.9	1313890.98	данные отсутствуют	данные отсутствуют
5138	768921.71	1313880.59	данные отсутствуют	данные отсутствуют
5139	768918.94	1313873.02	данные отсутствуют	данные отсутствуют
5139	768918.94	1313873.02	данные отсутствуют	данные отсутствуют
5154	768786.6	1313198.12	данные отсутствуют	данные отсутствуют
5155	768782.33	1313203.62	данные отсутствуют	данные отсутствуют
5156	768778.97	1313206.37	данные отсутствуют	данные отсутствуют
5157	768771.94	1313203.31	данные отсутствуют	данные отсутствуют
5158	768771.02	1313208.81	данные отсутствуют	данные отсутствуют
5159	768769.8	1313216.14	данные отсутствуют	данные отсутствуют
5160	768764.91	1313217.37	данные отсутствуют	данные отсутствуют
5161	768758.5	1313212.48	данные отсутствуют	данные отсутствуют
5162	768757.32	1313211.59	данные отсутствуют	данные отсутствуют
5162	768757.32	1313211.59	данные отсутствуют	данные отсутствуют
5163	768781.16	1313191.46	данные отсутствуют	данные отсутствуют
5164	768757.89	1313258	данные отсутствуют	данные отсутствуют
Государственный регистратор			ФГИС ЕГРН	
полное наименование должности			подпись	
			инициалы, фамилия	

М.П.

Раздел 4.2

Выписка из Единого государственного реестра недвижимости об объекте недвижимости
Сведения о частях земельного участка

Земельный участок				
(вид объекта недвижимости)				
Лист № ____ Раздела 4.2		Всего листов раздела 4.2 : ____		Всего разделов: ____
15.11.2021 № 99/2021/430785864				
Кадастровый номер:			02:17:000000:52(единое землепользование)	
Номер точки	Координаты, м		Описание закрепления на местности	Средняя квадратическая погрешность определения координат характерных точек границы части земельного участка, м
	X	Y		
1	2	3	4	5
5165	768766.75	1313253.41	данные отсутствуют	данные отсутствуют
5166	768774.08	1313252.19	данные отсутствуют	данные отсутствуют
5167	768782.94	1313251.89	данные отсутствуют	данные отсутствуют
5168	768787.07	1313253.22	данные отсутствуют	данные отсутствуют
5168	768787.07	1313253.22	данные отсутствуют	данные отсутствуют
5169	768750.95	1313264.25	данные отсутствуют	данные отсутствуют
5170	768752.08	1313262.27	данные отсутствуют	данные отсутствуют
5171	768862.26	1313193.9	данные отсутствуют	данные отсутствуют
5172	768856.56	1313195.37	данные отсутствуют	данные отсутствуют
5173	768852.59	1313207.59	данные отсутствуют	данные отсутствуют
5174	768845.26	1313224.7	данные отсутствуют	данные отсутствуют
5175	768839.45	1313231.42	данные отсутствуют	данные отсутствуют
5176	768836.7	1313238.05	данные отсутствуют	данные отсутствуют
5177	768826.41	1313241.2	данные отсутствуют	данные отсутствуют
5178	768825.7	1313239.67	данные отсутствуют	данные отсутствуют
5179	768828.45	1313233.25	данные отсутствуют	данные отсутствуют
5180	768833.03	1313230.2	данные отсутствуют	данные отсутствуют
Государственный регистратор			ФГИС ЕГРН	
полное наименование должности			подпись	
			инициалы, фамилия	

М.П.

Земельный участок				
(вид объекта недвижимости)				
Лист № ____ Раздела 4.2		Всего листов раздела 4.2 : ____		Всего разделов: ____
15.11.2021 № 99/2021/430785864				
Кадастровый номер:			02:17:000000:52(единое землепользование)	
Номер точки	Координаты, м		Описание закрепления на местности	Средняя квадратическая погрешность определения координат характерных точек границы части земельного участка, м
	X	Y		
1	2	3	4	5
5181	768832.12	1313226.53	данные отсутствуют	данные отсутствуют
5182	768824.18	1313226.23	данные отсутствуют	данные отсутствуют
5183	768818.37	1313225.92	данные отсутствуют	данные отсутствуют
5184	768816.84	1313229.89	данные отсутствуют	данные отсутствуют
5185	768812.57	1313233.56	данные отсутствуют	данные отсутствуют
5186	768807.37	1313232.34	данные отсутствуют	данные отсутствуют
5187	768804.32	1313228.36	данные отсутствуют	данные отсутствуют
5188	768798.82	1313228.98	данные отсутствуют	данные отсутствуют
5189	768797.9	1313233.56	данные отсутствуют	данные отсутствуют
5190	768793.93	1313237.22	данные отсутствуют	данные отсутствуют
5191	768785.38	1313236	данные отсутствуют	данные отсутствуют
5192	768776.22	1313242.11	данные отсутствуют	данные отсутствуют
5193	768765.52	1313241.81	данные отсутствуют	данные отсутствуют
5194	768760.02	1313237.22	данные отсутствуют	данные отсутствуют
5195	768747.81	1313233.86	данные отсутствуют	данные отсутствуют
5196	768745.97	1313229.89	данные отсутствуют	данные отсутствуют
5197	768749.64	1313227.75	данные отсутствуют	данные отсутствуют
Государственный регистратор			ФГИС ЕГРН	
полное наименование должности			подпись	
			инициалы, фамилия	

М.П.

Раздел 4.2

Выписка из Единого государственного реестра недвижимости об объекте недвижимости
Сведения о частях земельного участка

Земельный участок				
(вид объекта недвижимости)				
Лист № ____ Раздела 4.2		Всего листов раздела 4.2 : ____		Всего разделов: ____
15.11.2021 № 99/2021/430785864				
Кадастровый номер:			02:17:000000:52(единое землепользование)	
Номер точки	Координаты, м		Описание закрепления на местности	Средняя квадратическая погрешность определения координат характерных точек границы части земельного участка, м
	X	Y		
1	2	3	4	5
5198	768759.11	1313231.72	данные отсутствуют	данные отсутствуют
5199	768767.36	1313231.42	данные отсутствуют	данные отсутствуют
5200	768771.94	1313229.59	данные отсутствуют	данные отсутствуют
5201	768772.24	1313223.78	данные отсутствуют	данные отсутствуют
5202	768779.58	1313216.14	данные отсутствуют	данные отсутствуют
5203	768785.07	1313211.87	данные отсутствуют	данные отсутствуют
5204	768788.13	1313203.62	данные отсутствуют	данные отсутствуют
5205	768789.35	1313197.2	данные отсутствуют	данные отсутствуют
5206	768788.43	1313190.18	данные отсутствуют	данные отсутствуют
5207	768796.44	1313178.56	данные отсутствуют	данные отсутствуют
5208	768802.85	1313173.13	данные отсутствуют	данные отсутствуют
5209	768806.76	1313177.04	данные отсутствуют	данные отсутствуют
5210	768814.09	1313178.88	данные отсутствуют	данные отсутствуют
5211	768820.81	1313173.68	данные отсутствуют	данные отсутствуют
5212	768827.54	1313166.66	данные отсутствуют	данные отсутствуют
5213	768829.07	1313154.44	данные отсутствуют	данные отсутствуют
5214	768828.17	1313151.75	данные отсутствуют	данные отсутствуют
Государственный регистратор			ФГИС ЕГРН	
полное наименование должности			подпись	
			инициалы, фамилия	

М.П.

Земельный участок				
(вид объекта недвижимости)				
Лист № ____ Раздела 4.2		Всего листов раздела 4.2 : ____		Всего разделов: ____
15.11.2021 № 99/2021/430785864				
Кадастровый номер:			02:17:000000:52(единое землепользование)	
Номер точки	Координаты, м		Описание закрепления на местности	Средняя квадратическая погрешность определения координат характерных точек границы части земельного участка, м
	X	Y		
1	2	3	4	5
5215	768974.71	1313005.28	данные отсутствуют	данные отсутствуют
5216	768973.53	1313012.37	данные отсутствуют	данные отсутствуют
5217	768972.48	1313026.27	данные отсутствуют	данные отсутствуют
5217	768972.48	1313026.27	данные отсутствуют	данные отсутствуют
5218	769139.9	1312769.16	данные отсутствуют	данные отсутствуют
5219	769133.76	1312773.58	данные отсутствуют	данные отсутствуют
5220	769125.05	1312781.64	данные отсутствуют	данные отсутствуют
5221	769120.32	1312785.25	данные отсутствуют	данные отсутствуют
5221	769120.32	1312785.25	данные отсутствуют	данные отсутствуют
5222	768973.86	1313055.55	данные отсутствуют	данные отсутствуют
5223	768974.55	1313038.7	данные отсутствуют	данные отсутствуют
5224	768976.52	1313012.66	данные отсутствуют	данные отсутствуют
5225	768978.11	1313003.09	данные отсутствуют	данные отсутствуют
5226	768979.58	1313000.66	данные отсутствуют	данные отсутствуют
5227	768996.17	1312998.74	данные отсутствуют	данные отсутствуют
5228	769003.67	1312996.85	данные отсутствуют	данные отсутствуют
5229	769004.18	1312996.18	данные отсутствуют	данные отсутствуют
Государственный регистратор			ФГИС ЕГРН	
полное наименование должности			подпись	
			инициалы, фамилия	

М.П.

Земельный участок				
(вид объекта недвижимости)				
Лист № ____ Раздела 4.2		Всего листов раздела 4.2 : ____		Всего разделов: ____
15.11.2021 № 99/2021/430785864				
Кадастровый номер:			02:17:000000:52(единое землепользование)	
Номер точки	Координаты, м		Описание закрепления на местности	Средняя квадратическая погрешность определения координат характерных точек границы части земельного участка, м
	X	Y		
1	2	3	4	5
5229	769004.18	1312996.18	данные отсутствуют	данные отсутствуют
5230	769017.25	1312980.39	данные отсутствуют	данные отсутствуют
5231	769021.49	1312972.72	данные отсутствуют	данные отсутствуют
5232	769025.41	1312950.17	данные отсутствуют	данные отсутствуют
5233	769031.97	1312938.98	данные отсутствуют	данные отсутствуют
5234	769034.58	1312932.79	данные отсутствуют	данные отсутствуют
5235	769112	1312811.64	данные отсутствуют	данные отсутствуют
5236	769119.27	1312789.77	данные отсутствуют	данные отсутствуют
5237	769127.03	1312783.89	данные отсутствуют	данные отсутствуют
5238	769135.73	1312775.84	данные отсутствуют	данные отсутствуют
5239	769142.57	1312770.93	данные отсутствуют	данные отсутствуют
5243	768636.55	1311728.58	данные отсутствуют	данные отсутствуют
5244	768636.5	1311726.7	данные отсутствуют	данные отсутствуют
5245	768638.49	1311714.49	данные отсутствуют	данные отсутствуют
5246	768643.42	1311703.14	данные отсутствуют	данные отсутствуют
5247	768637.2	1311692.36	данные отсутствуют	данные отсутствуют
5248	768633.61	1311680.52	данные отсутствуют	данные отсутствуют
Государственный регистратор			ФГИС ЕГРН	
полное наименование должности			подпись	
			инициалы, фамилия	

М.П.

Земельный участок				
(вид объекта недвижимости)				
Лист № ____ Раздела 4.2		Всего листов раздела 4.2 : ____		Всего разделов: ____
15.11.2021 № 99/2021/430785864				
Кадастровый номер:			02:17:000000:52(единое землепользование)	
Номер точки	Координаты, м		Описание закрепления на местности	Средняя квадратическая погрешность определения координат характерных точек границы части земельного участка, м
	X	Y		
1	2	3	4	5
5249	768633.04	1311668.17	данные отсутствуют	данные отсутствуют
5250	768620.25	1311648.35	данные отсутствуют	данные отсутствуют
5251	768608.67	1311632.62	данные отсутствуют	данные отсутствуют
5252	768599.62	1311621.88	данные отсутствуют	данные отсутствуют
5253	768592.88	1311611.5	данные отсутствуют	данные отсутствуют
5254	768589.27	1311601.44	данные отсутствуют	данные отсутствуют
5255	768577.74	1311598.97	данные отсутствуют	данные отсутствуют
5256	768564.91	1311599.09	данные отсутствуют	данные отсутствуют
5257	768552.75	1311596.83	данные отсутствуют	данные отсутствуют
5258	768541.89	1311592.47	данные отсутствуют	данные отсутствуют
5259	768533.2	1311587.45	данные отсутствуют	данные отсутствуют
5260	768508.43	1311551.28	данные отсутствуют	данные отсутствуют
5261	768505.89	1311542.19	данные отсутствуют	данные отсутствуют
5262	768504.95	1311529.85	данные отсутствуют	данные отсутствуют
5263	768503.91	1311518.96	данные отсутствуют	данные отсутствуют
5264	768493.65	1311518.42	данные отсутствуют	данные отсутствуют
5265	768479.79	1311518.48	данные отсутствуют	данные отсутствуют
Государственный регистратор			ФГИС ЕГРН	
полное наименование должности			подпись	
			инициалы, фамилия	

М.П.

Раздел 4.2

Выписка из Единого государственного реестра недвижимости об объекте недвижимости
Сведения о частях земельного участка

Земельный участок				
(вид объекта недвижимости)				
Лист № ____ Раздела 4.2		Всего листов раздела 4.2 : ____		Всего разделов: ____
15.11.2021 № 99/2021/430785864				
Кадастровый номер:			02:17:000000:52(единое землепользование)	
Номер точки	Координаты, м		Описание закрепления на местности	Средняя квадратическая погрешность определения координат характерных точек границы части земельного участка, м
	X	Y		
1	2	3	4	5
5266	768467.51	1311517	данные отсутствуют	данные отсутствуют
5267	768455.97	1311512.54	данные отсутствуют	данные отсутствуют
5268	768446.34	1311505.81	данные отсутствуют	данные отсутствуют
5269	768435.73	1311504.32	данные отсутствуют	данные отсутствуют
5270	768423.82	1311500.96	данные отсутствуют	данные отсутствуют
5271	768413.1	1311494.79	данные отсутствуют	данные отсутствуют
5272	768404.72	1311487.42	данные отсутствуют	данные отсутствуют
5273	768397.26	1311477.55	данные отсутствуют	данные отсутствуют
5274	768396.89	1311476.82	данные отсутствуют	данные отсутствуют
5275	768219.9	1311274.76	данные отсутствуют	данные отсутствуют
5276	768217.08	1311270.03	данные отсутствуют	данные отсутствуют
5277	768201.22	1311260.15	данные отсутствуют	данные отсутствуют
5278	768191.75	1311252.19	данные отсутствуют	данные отсутствуют
5279	768178.73	1311236.65	данные отсутствуют	данные отсутствуют
5280	768172.05	1311226.24	данные отсутствуют	данные отсутствуют
5281	768165.3	1311209.83	данные отсутствуют	данные отсутствуют
5282	768162.26	1311198.92	данные отсутствуют	данные отсутствуют
Государственный регистратор			ФГИС ЕГРН	
полное наименование должности			подпись	
			инициалы, фамилия	

М.П.

Выписка из Единого государственного реестра недвижимости об объекте недвижимости
Сведения о частях земельного участка

Земельный участок				
(вид объекта недвижимости)				
Лист № ____ Раздела 4.2		Всего листов раздела 4.2 : ____		Всего разделов: ____
15.11.2021 № 99/2021/430785864				
Кадастровый номер:			02:17:000000:52(единое землепользование)	
Номер точки	Координаты, м		Описание закрепления на местности	Средняя квадратическая погрешность определения координат характерных точек границы части земельного участка, м
	X	Y		
1	2	3	4	5
5283	768160.52	1311188.01	данные отсутствуют	данные отсутствуют
5284	768160.1	1311175.65	данные отсутствуют	данные отсутствуют
5285	768148.52	1311159.92	данные отсутствуют	данные отсутствуют
5286	768138.3	1311152.96	данные отсутствуют	данные отсутствуют
5287	768129.55	1311143.68	данные отсутствуют	данные отсутствуют
5288	768122.54	1311133.49	данные отсутствуют	данные отсутствуют
5289	768114.7	1311122.4	данные отсутствуют	данные отсутствуют
5290	768104.54	1311105.02	данные отсутствуют	данные отсутствуют
5291	768097.68	1311090.01	данные отсутствуют	данные отсутствуют
5292	768092.75	1311073.49	данные отсутствуют	данные отсутствуют
5293	768083.81	1311060.57	данные отсутствуют	данные отсутствуют
5294	768074.13	1311052.88	данные отсутствуют	данные отсутствуют
5295	768067.16	1311044.2	данные отсутствуют	данные отсутствуют
5296	768056.84	1311034.7	данные отсутствуют	данные отсутствуют
5297	768049.26	1311024.93	данные отсутствуют	данные отсутствуют
5298	768044.31	1311013.6	данные отсутствуют	данные отсутствуют
5299	768038.66	1311003.39	данные отсутствуют	данные отсутствуют
Государственный регистратор			ФГИС ЕГРН	
полное наименование должности			подпись	
			инициалы, фамилия	

М.П.

Раздел 4.2

Выписка из Единого государственного реестра недвижимости об объекте недвижимости
Сведения о частях земельного участка

Земельный участок				
(вид объекта недвижимости)				
Лист № ____ Раздела 4.2		Всего листов раздела 4.2 : ____		Всего разделов: ____
15.11.2021 № 99/2021/430785864				
Кадастровый номер:			02:17:000000:52(единое землепользование)	
Номер точки	Координаты, м		Описание закрепления на местности	Средняя квадратическая погрешность определения координат характерных точек границы части земельного участка, м
	X	Y		
1	2	3	4	5
5300	768032.07	1310989.02	данные отсутствуют	данные отсутствуют
5301	768026.72	1310978.03	данные отсутствуют	данные отсутствуют
5302	768021.7	1310968.88	данные отсутствуют	данные отсутствуют
5303	768017.13	1310957.38	данные отсутствуют	данные отсутствуют
5304	768013.67	1310945.37	данные отсутствуют	данные отсутствуют
5305	768008.99	1310934.36	данные отсутствуют	данные отсутствуют
5306	767998.03	1310913.35	данные отсутствуют	данные отсутствуют
5307	767987.41	1310907.72	данные отсутствуют	данные отсутствуют
5308	767977.04	1310900.97	данные отсутствуют	данные отсутствуют
5309	767968	1310892.95	данные отсутствуют	данные отсутствуют
5310	767960.49	1310883.12	данные отсутствуют	данные отсутствуют
5311	767955.73	1310872.81	данные отсутствуют	данные отсутствуют
5312	767947.83	1310861.76	данные отсутствуют	данные отсутствуют
5313	767937.65	1310843.28	данные отсутствуют	данные отсутствуют
5314	767927.54	1310836.15	данные отсутствуют	данные отсутствуют
5315	767919.49	1310826.76	данные отсутствуют	данные отсутствуют
5316	767914	1310815.68	данные отсутствуют	данные отсутствуют
Государственный регистратор			ФГИС ЕГРН	
полное наименование должности			подпись	
			инициалы, фамилия	

М.П.

Земельный участок				
(вид объекта недвижимости)				
Лист № ____ Раздела 4.2		Всего листов раздела 4.2 : ____		Всего разделов: ____
15.11.2021 № 99/2021/430785864				
Кадастровый номер:			02:17:000000:52(единое землепользование)	
Номер точки	Координаты, м		Описание закрепления на местности	Средняя квадратическая погрешность определения координат характерных точек границы части земельного участка, м
	X	Y		
1	2	3	4	5
5317	767911	1310805.22	данные отсутствуют	данные отсутствуют
5318	767909.22	1310792.98	данные отсутствуют	данные отсутствуют
5319	767910.5	1310780.68	данные отсутствуют	данные отсутствуют
5320	767903.69	1310770.85	данные отсутствуют	данные отсутствуют
5321	767888.55	1310766.94	данные отсутствуют	данные отсутствуют
5322	767877.21	1310762.01	данные отсутствуют	данные отсутствуют
5323	767866.51	1310756.96	данные отсутствуют	данные отсутствуют
5324	767854.29	1310755.05	данные отсутствуют	данные отсутствуют
5325	767840.9	1310749.59	данные отсутствуют	данные отсутствуют
5326	767830.33	1310743.16	данные отсутствуют	данные отсутствуют
5327	767822.81	1310735.79	данные отсутствуют	данные отсутствуют
5328	767822.71	1310735.67	данные отсутствуют	данные отсутствуют
5329	767638.23	1310559.69	данные отсутствуют	данные отсутствуют
5330	767626.76	1310559.35	данные отсутствуют	данные отсутствуют
5331	767614.54	1310557.45	данные отсутствуют	данные отсутствуют
5332	767596.3	1310550.67	данные отсутствуют	данные отсутствуют
5333	767594.17	1310549.93	данные отсутствуют	данные отсутствуют
Государственный регистратор			ФГИС ЕГРН	
полное наименование должности			подпись	
			инициалы, фамилия	

М.П.

Раздел 4.2

Выписка из Единого государственного реестра недвижимости об объекте недвижимости
Сведения о частях земельного участка

Земельный участок				
(вид объекта недвижимости)				
Лист № ____ Раздела 4.2		Всего листов раздела 4.2 : ____		Всего разделов: ____
15.11.2021 № 99/2021/430785864				
Кадастровый номер:			02:17:000000:52(единое землепользование)	
Номер точки	Координаты, м		Описание закрепления на местности	Средняя квадратическая погрешность определения координат характерных точек границы части земельного участка, м
	X	Y		
1	2	3	4	5
5334	767514.96	1310501.99	данные отсутствуют	данные отсутствуют
5335	767512.29	1310498.83	данные отсутствуют	данные отсутствуют
5336	767503.72	1310483.86	данные отсутствуют	данные отсутствуют
5337	767499.03	1310472.42	данные отсутствуют	данные отсутствуют
5338	767496.31	1310455.51	данные отсутствуют	данные отсутствуют
5339	767489.3	1310444.8	данные отсутствуют	данные отсутствуют
5340	767480.47	1310435.38	данные отсутствуют	данные отсутствуют
5341	767469.83	1310429.06	данные отсутствуют	данные отсутствуют
5342	767457.92	1310419.7	данные отсутствуют	данные отсутствуют
5343	767455.43	1310417.39	данные отсутствуют	данные отсутствуют
5344	767259.27	1310309.7	данные отсутствуют	данные отсутствуют
5345	767256.63	1310302.01	данные отсутствуют	данные отсутствуют
5346	767254.09	1310289.9	данные отсутствуют	данные отсутствуют
5347	767247.65	1310280.59	данные отсутствуют	данные отсутствуют
5348	767237.46	1310284.42	данные отсутствуют	данные отсутствуют
5349	767225.2	1310286.07	данные отсутствуют	данные отсутствуют
5350	767212.92	1310284.65	данные отсутствуют	данные отсутствуют
Государственный регистратор			ФГИС ЕГРН	
полное наименование должности			подпись	
			инициалы, фамилия	

М.П.

Земельный участок				
(вид объекта недвижимости)				
Лист № ____ Раздела 4.2		Всего листов раздела 4.2 : ____		Всего разделов: ____
15.11.2021 № 99/2021/430785864				
Кадастровый номер:			02:17:000000:52(единое землепользование)	
Номер точки	Координаты, м		Описание закрепления на местности	Средняя квадратическая погрешность определения координат характерных точек границы части земельного участка, м
	X	Y		
1	2	3	4	5
5351	767202.18	1310281.81	данные отсутствуют	данные отсутствуют
5352	767191.53	1310283.45	данные отсутствуют	данные отсутствуют
5353	767050.66	1310211.76	данные отсутствуют	данные отсутствуют
5354	767039.26	1310209.45	данные отсутствуют	данные отсутствуют
5355	767027.53	1310205.54	данные отсутствуют	данные отсутствуют
5356	767008.42	1310195.02	данные отсутствуют	данные отсутствуют
5357	766995.63	1310188.23	данные отсутствуют	данные отсутствуют
5358	766983.29	1310187.43	данные отсутствуют	данные отсутствуют
5359	766974.7	1310185.11	данные отсутствуют	данные отсутствуют
5360	766891	1310127.98	данные отсутствуют	данные отсутствуют
5361	766888.15	1310126.35	данные отсутствуют	данные отсутствуют
5362	766859.17	1310125.73	данные отсутствуют	данные отсутствуют
5363	766846.98	1310123.64	данные отсутствуют	данные отсутствуют
5364	766835.67	1310118.63	данные отсутствуют	данные отсутствуют
5365	766821.64	1310108.68	данные отсутствуют	данные отсутствуют
5366	766821.14	1310108.21	данные отсутствуют	данные отсутствуют
5367	766791.81	1310069.78	данные отсутствуют	данные отсутствуют
Государственный регистратор			ФГИС ЕГРН	
полное наименование должности			подпись	
			инициалы, фамилия	

М.П.

Земельный участок				
(вид объекта недвижимости)				
Лист № ____ Раздела 4.2		Всего листов раздела 4.2 : ____		Всего разделов: ____
15.11.2021 № 99/2021/430785864				
Кадастровый номер:			02:17:000000:52(единое землепользование)	
Номер точки	Координаты, м		Описание закрепления на местности	Средняя квадратическая погрешность определения координат характерных точек границы части земельного участка, м
	X	Y		
1	2	3	4	5
5368	766790.21	1310067.77	данные отсутствуют	данные отсутствуют
5369	766782.48	1310057.83	данные отсутствуют	данные отсутствуют
5370	766775.12	1310050.48	данные отсутствуют	данные отсутствуют
5371	766755.34	1310036.5	данные отсутствуют	данные отсутствуют
5372	766737.47	1310025.06	данные отсутствуют	данные отсутствуют
5373	766727.67	1310017.51	данные отсутствуют	данные отсутствуют
5374	766713.72	1309998.93	данные отсутствуют	данные отсутствуют
5375	766700.96	1309987.66	данные отсутствуют	данные отсутствуют
5376	766689.7	1309979.61	данные отсутствуют	данные отсутствуют
5377	766680.6	1309971.24	данные отсутствуют	данные отсутствуют
5378	766674.83	1309964.22	данные отсутствуют	данные отсутствуют
5379	767862.61	1310617.02	данные отсутствуют	данные отсутствуют
5379	767862.61	1310617.02	данные отсутствуют	данные отсутствуют
5380	766681.61	1309847.97	данные отсутствуют	данные отсутствуют
5381	766684.72	1309849.93	данные отсутствуют	данные отсутствуют
5382	766693.46	1309856.12	данные отсутствуют	данные отсутствуют
5383	766713.21	1309862.09	данные отсутствуют	данные отсутствуют
Государственный регистратор			ФГИС ЕГРН	
полное наименование должности			подпись	
			инициалы, фамилия	

М.П.

Земельный участок				
(вид объекта недвижимости)				
Лист № ____ Раздела 4.2		Всего листов раздела 4.2: ____		Всего разделов: ____
15.11.2021 № 99/2021/430785864				
Кадастровый номер:			02:17:000000:52(единое землепользование)	
Номер точки	Координаты, м		Описание закрепления на местности	Средняя квадратическая погрешность определения координат характерных точек границы части земельного участка, м
	X	Y		
1	2	3	4	5
5384	766724.36	1309867.45	данные отсутствуют	данные отсутствуют
5385	766739.12	1309879.83	данные отсутствуют	данные отсутствуют
5386	766746.29	1309887.8	данные отсутствуют	данные отсутствуют
5387	766753.23	1309897.41	данные отсутствуют	данные отсутствуют
5388	766763.42	1309905.69	данные отсутствуют	данные отсутствуют
5389	766776.07	1309916.81	данные отсутствуют	данные отсутствуют
5390	766785.02	1309924.27	данные отсутствуют	данные отсутствуют
5391	766793.46	1309933.31	данные отсутствуют	данные отсутствуют
5392	766799.54	1309942.09	данные отсутствуют	данные отсутствуют
5393	766811.8	1309950.33	данные отсутствуют	данные отсутствуют
5394	766828.1	1309960.6	данные отсутствуют	данные отсутствуют
5395	766844.98	1309974.79	данные отсутствуют	данные отсутствуют
5396	766857.54	1309987.23	данные отсутствуют	данные отсутствуют
5397	766870.85	1310003.68	данные отсутствуют	данные отсутствуют
5398	766888.01	1310019.91	данные отсутствуют	данные отсутствуют
5399	766900.34	1310018.92	данные отсутствуют	данные отсутствуют
5400	766923.84	1310023.32	данные отсутствуют	данные отсутствуют
Государственный регистратор			ФГИС ЕГРН	
полное наименование должности			подпись	
			инициалы, фамилия	

М.П.

Раздел 4.2

Выписка из Единого государственного реестра недвижимости об объекте недвижимости
Сведения о частях земельного участка

Земельный участок				
(вид объекта недвижимости)				
Лист № ____ Раздела 4.2		Всего листов раздела 4.2: ____		Всего разделов: ____
15.11.2021 № 99/2021/430785864				
Кадастровый номер:			02:17:000000:52(единое землепользование)	
Номер точки	Координаты, м		Описание закрепления на местности	Средняя квадратическая погрешность определения координат характерных точек границы части земельного участка, м
	X	Y		
1	2	3	4	5
5401	766935.5	1310027.45	данные отсутствуют	данные отсутствуют
5402	766945.79	1310034.31	данные отсутствуют	данные отсутствуют
5403	766957.51	1310046.45	данные отсутствуют	данные отсутствуют
5404	766969.06	1310056.86	данные отсутствуют	данные отсутствуют
5405	766983.99	1310071.04	данные отсутствуют	данные отсутствуют
5406	766994.13	1310078.82	данные отсутствуют	данные отсутствуют
5407	767006.5	1310078.6	данные отсутствуют	данные отсутствуют
5408	767022.78	1310081.87	данные отсутствуют	данные отсутствуют
5409	767034.44	1310086	данные отсутствуют	данные отсутствуют
5410	767044.73	1310092.86	данные отсутствуют	данные отсутствуют
5411	767054.12	1310101.87	данные отсутствуют	данные отсутствуют
5412	767067.49	1310110.06	данные отсутствуют	данные отсутствуют
5413	767077.65	1310112.09	данные отсутствуют	данные отсутствуют
5414	767089.24	1310114.92	данные отсутствуют	данные отсутствуют
5415	767100.78	1310119.36	данные отсутствуют	данные отсутствуют
5416	767119.9	1310130.49	данные отсутствуют	данные отсутствуют
5417	767130.33	1310134.44	данные отсутствуют	данные отсутствуют
Государственный регистратор			ФГИС ЕГРН	
полное наименование должности			подпись	
			инициалы, фамилия	

М.П.

Земельный участок				
(вид объекта недвижимости)				
Лист № ____ Раздела 4.2		Всего листов раздела 4.2 : ____		Всего разделов: ____
15.11.2021 № 99/2021/430785864				
Кадастровый номер:			02:17:000000:52(единое землепользование)	
Номер точки	Координаты, м		Описание закрепления на местности	Средняя квадратическая погрешность определения координат характерных точек границы части земельного участка, м
	X	Y		
1	2	3	4	5
5418	767140.44	1310136.85	данные отсутствуют	данные отсутствуют
5419	767151.72	1310141.94	данные отсутствуют	данные отсутствуют
5420	767162.93	1310148.83	данные отсутствуют	данные отсутствуют
5421	767175.7	1310159.34	данные отсутствуют	данные отсутствуют
5422	767186.15	1310165.47	данные отсутствуют	данные отсутствуют
5423	767195.96	1310173.01	данные отсутствуют	данные отсутствуют
5424	767212.72	1310178.15	данные отсутствуют	данные отсутствуют
5425	767224.73	1310177.81	данные отсутствуют	данные отсутствуют
5426	767235.83	1310175.9	данные отсутствуют	данные отсутствуют
5427	767249.59	1310174.5	данные отсутствуют	данные отсутствуют
5428	767250.98	1310174.59	данные отсутствуют	данные отсутствуют
5429	767293.42	1310181.86	данные отсутствуют	данные отсутствуют
5430	767295.73	1310182.06	данные отсутствуют	данные отсутствуют
5431	767307.51	1310185.84	данные отсутствуют	данные отсутствуют
5432	767320.25	1310187.52	данные отсутствуют	данные отсутствуют
5433	767332.47	1310189.43	данные отсутствуют	данные отсутствуют
5434	767343.85	1310194.27	данные отсутствуют	данные отсутствуют
Государственный регистратор			ФГИС ЕГРН	
полное наименование должности			подпись	
			инициалы, фамилия	

М.П.

Земельный участок				
(вид объекта недвижимости)				
Лист № ____ Раздела 4.2		Всего листов раздела 4.2 : ____		Всего разделов: ____
15.11.2021 № 99/2021/430785864				
Кадастровый номер:			02:17:000000:52(единое землепользование)	
Номер точки	Координаты, м		Описание закрепления на местности	Средняя квадратическая погрешность определения координат характерных точек границы части земельного участка, м
	X	Y		
1	2	3	4	5
5435	767353.66	1310201.72	данные отсутствуют	данные отсутствуют
5436	767362.43	1310210.52	данные отсутствуют	данные отсутствуют
5437	767369.74	1310221.3	данные отсутствуют	данные отсутствуют
5438	767374.65	1310232.66	данные отсутствуют	данные отсутствуют
5439	767376.62	1310244.87	данные отсутствуют	данные отсутствуют
5440	767392.85	1310252.24	данные отсутствуют	данные отсутствуют
5441	767404.5	1310256.42	данные отсутствуют	данные отсутствуют
5442	767414.76	1310263.32	данные отсутствуют	данные отсутствуют
5443	767427.13	1310266.6	данные отсутствуют	данные отсутствуют
5444	767438.7	1310270.96	данные отсутствуют	данные отсутствуют
5445	767449.36	1310277.84	данные отсутствуют	данные отсутствуют
5446	767458.63	1310286.03	данные отсутствуют	данные отсутствуют
5447	767467.26	1310298.64	данные отсутствуют	данные отсутствуют
5448	767476.84	1310305.23	данные отсутствуют	данные отсутствуют
5449	767488.35	1310314.19	данные отсутствуют	данные отсутствуют
5450	767500.35	1310320.69	данные отсутствуют	данные отсутствуют
5451	767510.42	1310327.88	данные отсутствуют	данные отсутствуют
Государственный регистратор			ФГИС ЕГРН	
полное наименование должности			подпись	
			инициалы, фамилия	

М.П.

Земельный участок				
(вид объекта недвижимости)				
Лист № ____ Раздела 4.2		Всего листов раздела 4.2 : ____		Всего разделов: ____
15.11.2021 № 99/2021/430785864				
Кадастровый номер:			02:17:000000:52(единое землепользование)	
Номер точки	Координаты, м		Описание закрепления на местности	Средняя квадратическая погрешность определения координат характерных точек границы части земельного участка, м
	X	Y		
1	2	3	4	5
5452	767523.52	1310340.28	данные отсутствуют	данные отсутствуют
5453	767533.26	1310344.8	данные отсутствуют	данные отсутствуют
5454	767546.1	1310350.98	данные отсутствуют	данные отсутствуют
5455	767556.4	1310357.82	данные отсутствуют	данные отсутствуют
5456	767567.88	1310370.74	данные отсутствуют	данные отсутствуют
5457	767574.39	1310381.26	данные отсутствуют	данные отсутствуют
5458	767578.92	1310393.61	данные отсутствуют	данные отсутствуют
5459	767588.01	1310403.35	данные отсутствуют	данные отсутствуют
5460	767595.28	1310417	данные отсутствуют	данные отсутствуют
5461	767599.08	1310428.77	данные отсутствуют	данные отсутствуют
5462	767608.12	1310436.72	данные отсутствуют	данные отсутствуют
5463	767616.94	1310445.39	данные отсутствуют	данные отсутствуют
5464	767626.7	1310450.62	данные отсутствуют	данные отсутствуют
5465	767636.27	1310455.7	данные отсутствуют	данные отсутствуют
5466	767662.9	1310457.38	данные отсутствуют	данные отсутствуют
5467	767673.53	1310457.13	данные отсутствуют	данные отсутствуют
5468	767685.49	1310453.99	данные отсутствуют	данные отсутствуют
Государственный регистратор			ФГИС ЕГРН	
полное наименование должности			подпись	
			инициалы, фамилия	

М.П.

Раздел 4.2

Выписка из Единого государственного реестра недвижимости об объекте недвижимости
Сведения о частях земельного участка

Земельный участок				
(вид объекта недвижимости)				
Лист № ____ Раздела 4.2		Всего листов раздела 4.2 : ____		Всего разделов: ____
15.11.2021 № 99/2021/430785864				
Кадастровый номер:			02:17:000000:52(единое землепользование)	
Номер точки	Координаты, м		Описание закрепления на местности	Средняя квадратическая погрешность определения координат характерных точек границы части земельного участка, м
	X	Y		
1	2	3	4	5
5469	767697.86	1310453.88	данные отсутствуют	данные отсутствуют
5470	767706.67	1310455.67	данные отсутствуют	данные отсутствуют
5471	767773.56	1310500.77	данные отсутствуют	данные отсутствуют
5472	767778.56	1310508.72	данные отсутствуют	данные отсутствуют
5473	767788.43	1310513.36	данные отсутствуют	данные отсутствуют
5474	767798.79	1310520.12	данные отсутствуют	данные отсутствуют
5475	767807.53	1310528.03	данные отсутствуют	данные отсутствуют
5476	767815.58	1310537.42	данные отсутствуют	данные отсутствуют
5477	767825.38	1310557.63	данные отсутствуют	данные отсутствуют
5478	767847.28	1310588.58	данные отсутствуют	данные отсутствуют
5479	767859.8	1310610.43	данные отсутствуют	данные отсутствуют
5480	768665.22	1313550.25	данные отсутствуют	данные отсутствуют
5480	768665.22	1313550.25	данные отсутствуют	данные отсутствуют
5481	768685.35	1313556.93	данные отсутствуют	данные отсутствуют
5482	768673.27	1313554.28	данные отсутствуют	данные отсутствуют
5483	768719.81	1313547.15	данные отсутствуют	данные отсутствуют
5484	769554.12	1315010.74	данные отсутствуют	данные отсутствуют
Государственный регистратор			ФГИС ЕГРН	
полное наименование должности			подпись	
			инициалы, фамилия	

М.П.

Земельный участок				
(вид объекта недвижимости)				
Лист № ____ Раздела 4.2		Всего листов раздела 4.2 : ____		Всего разделов: ____
15.11.2021 № 99/2021/430785864				
Кадастровый номер:			02:17:000000:52(единое землепользование)	
Номер точки	Координаты, м		Описание закрепления на местности	Средняя квадратическая погрешность определения координат характерных точек границы части земельного участка, м
	X	Y		
1	2	3	4	5
5485	769551.68	1315006.27	данные отсутствуют	данные отсутствуют
5486	769545.91	1315003.12	данные отсутствуют	данные отсутствуют
5487	769207.08	1314653.58	данные отсутствуют	данные отсутствуют
5487	769207.08	1314653.58	данные отсутствуют	данные отсутствуют
5488	769088.2	1314625.52	данные отсутствуют	данные отсутствуют
5489	769089.56	1314626.34	данные отсутствуют	данные отсутствуют
5490	769098.99	1314634.34	данные отсутствуют	данные отсутствуют
5491	769107.83	1314646.04	данные отсутствуют	данные отсутствуют
5492	769116.54	1314654.15	данные отсутствуют	данные отсутствуют
5493	769129.04	1314658.44	данные отсутствуют	данные отсутствуют
5494	769139.8	1314664.54	данные отсутствуют	данные отсутствуют
5495	769152.79	1314657.11	данные отсутствуют	данные отсутствуют
5496	769164.08	1314652.07	данные отсутствуют	данные отсутствуют
5497	769176.27	1314649.96	данные отсутствуют	данные отсутствуют
5498	769188.6	1314650.9	данные отсутствуют	данные отсутствуют
5499	769088.78	1314072.66	данные отсутствуют	данные отсутствуют
5499	769088.78	1314072.66	данные отсутствуют	данные отсутствуют
Государственный регистратор			ФГИС ЕГРН	
полное наименование должности			подпись	
			инициалы, фамилия	

М.П.

Земельный участок				
(вид объекта недвижимости)				
Лист № ____ Раздела 4.2		Всего листов раздела 4.2 : ____		Всего разделов: ____
15.11.2021 № 99/2021/430785864				
Кадастровый номер:			02:17:000000:52(единое землепользование)	
Номер точки	Координаты, м		Описание закрепления на местности	Средняя квадратическая погрешность определения координат характерных точек границы части земельного участка, м
	X	Y		
1	2	3	4	5
5500	769113.54	1314114.28	данные отсутствуют	данные отсутствуют
5501	769113.39	1314127.06	данные отсутствуют	данные отсутствуют
5502	769112.71	1314147.81	данные отсутствуют	данные отсутствуют
5503	769114.11	1314159.04	данные отсутствуют	данные отсутствуют
5504	769117.6	1314170.38	данные отсутствуют	данные отсутствуют
5505	769125.37	1314179.59	данные отсутствуют	данные отсутствуют
5506	769132.88	1314189.42	данные отсутствуют	данные отсутствуют
5507	769134.81	1314193.25	данные отсутствуют	данные отсутствуют
5508	769111.08	1314492.24	данные отсутствуют	данные отсутствуют
5509	769104.54	1314502.51	данные отсутствуют	данные отсутствуют
5510	769095.8	1314510.8	данные отсутствуют	данные отсутствуют
5511	769086.72	1314517.54	данные отсутствуют	данные отсутствуют
5512	769075.6	1314531.42	данные отсутствуют	данные отсутствуют
5513	769006.07	1314012.72	данные отсутствуют	данные отсутствуют
5514	769006.36	1314012.68	данные отсутствуют	данные отсутствуют
5515	769018.72	1314012.2	данные отсутствуют	данные отсутствуют
5516	769030.82	1314014.77	данные отсутствуют	данные отсутствуют
Государственный регистратор			ФГИС ЕГРН	
полное наименование должности			подпись	
			инициалы, фамилия	

М.П.

Земельный участок				
(вид объекта недвижимости)				
Лист № ____ Раздела 4.2		Всего листов раздела 4.2 : ____		Всего разделов: ____
15.11.2021 № 99/2021/430785864				
Кадастровый номер:			02:17:000000:52(единое землепользование)	
Номер точки	Координаты, м		Описание закрепления на местности	Средняя квадратическая погрешность определения координат характерных точек границы части земельного участка, м
	X	Y		
1	2	3	4	5
5517	769043.91	1314020.58	данные отсутствуют	данные отсутствуют
5518	769054.39	1314027.16	данные отсутствуют	данные отсутствуют
5519	769062.92	1314036.11	данные отсутствуют	данные отсутствуют
5520	769069.01	1314046.88	данные отсутствуют	данные отсутствуют
5521	769072.62	1314057.53	данные отсутствуют	данные отсутствуют
5522	769081.4	1314067.77	данные отсутствуют	данные отсутствуют
5523	768934.05	1313884.15	данные отсутствуют	данные отсутствуют
5524	768935.15	1313885.45	данные отсутствуют	данные отсутствуют
5525	768943.14	1313902.85	данные отсутствуют	данные отсутствуют
5526	768947.17	1313914.69	данные отсутствуют	данные отсутствуют
5527	768949.59	1313926.82	данные отсутствуют	данные отсутствуют
5528	768948.95	1313939.17	данные отсутствуют	данные отсутствуют
5529	768948.02	1313943.91	данные отсутствуют	данные отсутствуют
5530	769120.89	1312864.07	данные отсутствуют	данные отсутствуют
5531	769115.25	1312868.12	данные отсутствуют	данные отсутствуют
5532	769112.27	1312881.85	данные отсутствуют	данные отсутствуют
5533	769104.03	1312905.22	данные отсутствуют	данные отсутствуют
Государственный регистратор			ФГИС ЕГРН	
полное наименование должности			подпись	
			инициалы, фамилия	

М.П.

Раздел 4.2

Выписка из Единого государственного реестра недвижимости об объекте недвижимости
Сведения о частях земельного участка

Земельный участок				
(вид объекта недвижимости)				
Лист № ____ Раздела 4.2		Всего листов раздела 4.2 : ____		Всего разделов: ____
15.11.2021 № 99/2021/430785864				
Кадастровый номер:			02:17:000000:52(единое землепользование)	
Номер точки	Координаты, м		Описание закрепления на местности	Средняя квадратическая погрешность определения координат характерных точек границы части земельного участка, м
	X	Y		
1	2	3	4	5
5534	769098.14	1312916.1	данные отсутствуют	данные отсутствуют
5535	769091.24	1312924.76	данные отсутствуют	данные отсутствуют
5536	769085.27	1312941.14	данные отсутствуют	данные отсутствуют
5537	769078.03	1312958.44	данные отсутствуют	данные отсутствуют
5538	769073.12	1312967.65	данные отсутствуют	данные отсутствуют
5539	769070.75	1312981.28	данные отсутствуют	данные отсутствуют
5540	769067.14	1312993.11	данные отсутствуют	данные отсутствуют
5541	769063.99	1312998.99	данные отсутствуют	данные отсутствуют
Государственный регистратор			ФГИС ЕГРН	
полное наименование должности			подпись	
			инициалы, фамилия	

М.П.

Выписка из Единого государственного реестра недвижимости об объекте недвижимости
Сведения о частях земельного участка

Земельный участок				
(вид объекта недвижимости)				
Лист № ____ Раздела 4.2		Всего листов раздела 4.2 : ____		Всего разделов: ____
15.11.2021 № 99/2021/430785864				
Кадастровый номер:			02:17:000000:52(единое землепользование)	
Сведения о характерных точках границы части (частей) земельного участка				
Учетный номер части: 8				
Система координат: МСК-05				
Зона №				
Номер точки	Координаты, м		Описание закрепления на местности	Средняя квадратическая погрешность определения координат характерных точек границы части земельного участка, м
	X	Y		
1	2	3	4	5
3041	765391.48	1315093.02	данные отсутствуют	данные отсутствуют
3042	765387.42	1315101.79	данные отсутствуют	данные отсутствуют
3043	765376.19	1315130.64	данные отсутствуют	данные отсутствуют
3044	765374.23	1315143.1	данные отсутствуют	данные отсутствуют
5542	765395.25	1315092.74	данные отсутствуют	данные отсутствуют
5542	765395.25	1315092.74	данные отсутствуют	данные отсутствуют
5543	765403.75	1315101.73	данные отсутствуют	данные отсутствуют
5544	765409.78	1315112.52	данные отсутствуют	данные отсутствуют
5545	765412.83	1315122.17	данные отсутствуют	данные отсутствуют
5546	765414.73	1315134.4	данные отсутствуют	данные отсутствуют
5547	765409.25	1315187.51	данные отсутствуют	данные отсутствуют
5548	765401.46	1315260.87	данные отсутствуют	данные отсутствуют
5549	765399.34	1315270.88	данные отсутствуют	данные отсутствуют
5550	765394.04	1315287.38	данные отсутствуют	данные отсутствуют
5551	765359.21	1315263	данные отсутствуют	данные отсутствуют
5552	765394.87	1315092.5	данные отсутствуют	данные отсутствуют

Государственный регистратор		ФГИС ЕГРН
полное наименование должности	подпись	инициалы, фамилия

М.П.

Раздел 4.2

Выписка из Единого государственного реестра недвижимости об объекте недвижимости
Сведения о частях земельного участка

Земельный участок				
(вид объекта недвижимости)				
Лист № ____ Раздела 4.2		Всего листов раздела 4.2 : ____		Всего разделов: ____
15.11.2021 № 99/2021/430785864				
Кадастровый номер:			02:17:000000:52(единое землепользование)	
Сведения о характерных точках границы части (частей) земельного участка				
Учетный номер части: 9				
Система координат: МСК-05				
Зона №				
Номер точки	Координаты, м		Описание закрепления на местности	Средняя квадратическая погрешность определения координат характерных точек границы части земельного участка, м
	X	Y		
1	2	3	4	5
941	768648.53	1313418.38	данные отсутствуют	данные отсутствуют
942	768647.85	1313425.22	данные отсутствуют	данные отсутствуют
943	768649.22	1313434.12	данные отсутствуют	данные отсутствуют
944	768650.59	1313441.65	данные отсутствуют	данные отсутствуют
945	768653.32	1313451.22	данные отсутствуют	данные отсутствуют
946	768661.53	1313458.73	данные отсутствуют	данные отсутствуют
947	768661.55	1313458.76	данные отсутствуют	данные отсутствуют
948	768664.29	1313465.64	данные отсутствуют	данные отсутствуют
949	768664.3	1313465.65	данные отсутствуют	данные отсутствуют
950	768665.67	1313472.5	данные отсутствуют	данные отсутствуют
951	768665.67	1313472.52	данные отсутствуют	данные отсутствуют
952	768664.99	1313480.05	данные отсутствуют	данные отсутствуют
953	768664.99	1313488.25	данные отсутствуют	данные отсутствуют
954	768671.81	1313494.38	данные отсутствуют	данные отсутствуют
955	768671.82	1313494.39	данные отсутствуют	данные отсутствуют
956	768676.62	1313499.88	данные отсутствуют	данные отсутствуют

Государственный регистратор		ФГИС ЕГРН
полное наименование должности	подпись	инициалы, фамилия

М.П.

Земельный участок				
(вид объекта недвижимости)				
Лист № ____ Раздела 4.2		Всего листов раздела 4.2 : ____		Всего разделов: ____
15.11.2021 № 99/2021/430785864				
Кадастровый номер:			02:17:000000:52(единое землепользование)	
Номер точки	Координаты, м		Описание закрепления на местности	Средняя квадратическая погрешность определения координат характерных точек границы части земельного участка, м
	X	Y		
1	2	3	4	5
957	768676.63	1313499.9	данные отсутствуют	данные отсутствуют
958	768676.64	1313499.91	данные отсутствуют	данные отсутствуют
959	768679.38	1313508.13	данные отсутствуют	данные отсутствуют
960	768680.75	1313512.94	данные отсутствуют	данные отсутствуют
961	768680.75	1313512.96	данные отсутствуют	данные отсутствуют
963	768680.73	1313513.01	данные отсутствуют	данные отсутствуют
964	768675.94	1313519.86	данные отсутствуют	данные отсутствуют
965	768672.52	1313526.72	данные отсутствуют	данные отсутствуют
966	768669.09	1313534.24	данные отсутствуют	данные отсутствуют
967	768665.67	1313544.52	данные отсутствуют	данные отсутствуют
968	768664.98	1313553.41	данные отсутствуют	данные отсутствуют
969	768664.98	1313560.25	данные отсутствуют	данные отсутствуют
970	768667.73	1313569.14	данные отсутствуют	данные отсутствуют
971	768667.73	1313569.16	данные отсутствуют	данные отсутствуют
972	768669.1	1313577.39	данные отсутствуют	данные отсутствуют
973	768671.83	1313584.92	данные отсутствуют	данные отсутствуют
974	768675.94	1313595.2	данные отсутствуют	данные отсутствуют
Государственный регистратор			ФГИС ЕГРН	
полное наименование должности			подпись	
			инициалы, фамилия	

М.П.

Раздел 4.2

Выписка из Единого государственного реестра недвижимости об объекте недвижимости
Сведения о частях земельного участка

Земельный участок				
(вид объекта недвижимости)				
Лист № ____ Раздела 4.2		Всего листов раздела 4.2 : ____		Всего разделов: ____
15.11.2021 № 99/2021/430785864				
Кадастровый номер:			02:17:000000:52(единое землепользование)	
Номер точки	Координаты, м		Описание закрепления на местности	Средняя квадратическая погрешность определения координат характерных точек границы части земельного участка, м
	X	Y		
1	2	3	4	5
975	768680.06	1313604.1	данные отсутствуют	данные отсутствуют
976	768685.53	1313610.94	данные отсутствуют	данные отсутствуют
977	768685.54	1313610.96	данные отсутствуют	данные отсутствуют
1026	768912.66	1313908.55	данные отсутствуют	данные отсутствуют
1052	768925.49	1313886.6	данные отсутствуют	данные отсутствуют
1053	768877.63	1313787.46	данные отсутствуют	данные отсутствуют
1056	768857.11	1313719.08	данные отсутствуют	данные отсутствуют
1060	768706.69	1313452.42	данные отсутствуют	данные отсутствуют
4740	768689.94	1313507.14	данные отсутствуют	данные отсутствуют
4741	768688.62	1313509.12	данные отсутствуют	данные отсутствуют
4742	768688.31	1313514.31	данные отсутствуют	данные отсутствуют
4743	768684.34	1313519.2	данные отсутствуют	данные отсутствуют
4744	768681.9	1313525.31	данные отсутствуют	данные отсутствуют
4745	768682.2	1313532.33	данные отсутствуют	данные отсутствуют
4746	768679.15	1313537.83	данные отсутствуют	данные отсутствуют
4747	768682.51	1313546.69	данные отсутствуют	данные отсутствуют
4748	768688.31	1313554.02	данные отсутствуют	данные отсутствуют
Государственный регистратор			ФГИС ЕГРН	
полное наименование должности			подпись	
			инициалы, фамилия	

М.П.

Земельный участок				
(вид объекта недвижимости)				
Лист № ____ Раздела 4.2		Всего листов раздела 4.2 : ____		Всего разделов: ____
15.11.2021 № 99/2021/430785864				
Кадастровый номер:			02:17:000000:52(единое землепользование)	
Номер точки	Координаты, м		Описание закрепления на местности	Средняя квадратическая погрешность определения координат характерных точек границы части земельного участка, м
	X	Y		
1	2	3	4	5
4749	768688.47	1313556.83	данные отсутствуют	данные отсутствуют
4750	768688.62	1313559.52	данные отсутствуют	данные отсутствуют
4751	768683.43	1313561.05	данные отсутствуют	данные отсутствуют
4752	768684.95	1313565.63	данные отсутствуют	данные отсутствуют
4753	768694.73	1313569.3	данные отсутствуют	данные отсутствуют
4754	768696.26	1313575.1	данные отсутствуют	данные отсутствуют
4755	768703.59	1313587.93	данные отсутствуют	данные отсутствуют
4756	768704.81	1313598.02	данные отсутствуют	данные отсутствуют
4757	768696.87	1313604.43	данные отсутствуют	данные отсутствуют
4758	768695.08	1313606.69	данные отсутствуют	данные отсутствуют
4761	768680.74	1313513	данные отсутствуют	данные отсутствуют
4763	768722.53	1313565.94	данные отсутствуют	данные отсутствуют
4764	768715.45	1313549.7	данные отсутствуют	данные отсутствуют
4765	768714.28	1313547	данные отсутствуют	данные отсутствуют
4766	768710.3	1313534.71	данные отсутствуют	данные отсутствуют
4766	768710.3	1313534.71	данные отсутствуют	данные отсутствуют
4768	768749.75	1313587.18	данные отсутствуют	данные отсутствуют
Государственный регистратор			ФГИС ЕГРН	
полное наименование должности			подпись	
			инициалы, фамилия	

М.П.

Земельный участок				
(вид объекта недвижимости)				
Лист № ____ Раздела 4.2		Всего листов раздела 4.2 : ____		Всего разделов: ____
15.11.2021 № 99/2021/430785864				
Кадастровый номер:			02:17:000000:52(единое землепользование)	
Номер точки	Координаты, м		Описание закрепления на местности	Средняя квадратическая погрешность определения координат характерных точек границы части земельного участка, м
	X	Y		
1	2	3	4	5
4769	768736.58	1313577.85	данные отсутствуют	данные отсутствуют
4772	768710.09	1313534.09	данные отсутствуют	данные отсутствуют
4773	768706.95	1313524.39	данные отсутствуют	данные отсутствуют
4774	768701.45	1313510.95	данные отсутствуют	данные отсутствуют
4775	768695.34	1313503.62	данные отсутствуют	данные отсутствуют
4776	768693.17	1313504.16	данные отсутствуют	данные отсутствуют
5133	768900.07	1313900.66	данные отсутствуют	данные отсутствуют
5134	768900.63	1313898.31	данные отсутствуют	данные отсутствуют
5135	768906.43	1313894.34	данные отсутствуют	данные отсутствуют
5136	768911.93	1313893.43	данные отсутствуют	данные отсутствуют
5137	768915.9	1313890.98	данные отсутствуют	данные отсутствуют
5138	768921.71	1313880.59	данные отсутствуют	данные отсутствуют
5139	768918.94	1313873.02	данные отсутствуют	данные отсутствуют
5139	768918.94	1313873.02	данные отсутствуют	данные отсутствуют
5143	768904.6	1313863.18	данные отсутствуют	данные отсутствуют
5144	768898.79	1313857.99	данные отсутствуют	данные отсутствуют
5145	768891.46	1313846.68	данные отсутствуют	данные отсутствуют
Государственный регистратор			ФГИС ЕГРН	
полное наименование должности			подпись	
			инициалы, фамилия	

М.П.

Земельный участок				
(вид объекта недвижимости)				
Лист № ____ Раздела 4.2		Всего листов раздела 4.2 : ____		Всего разделов: ____
15.11.2021 № 99/2021/430785864				
Кадастровый номер:			02:17:000000:52(единое землепользование)	
Номер точки	Координаты, м		Описание закрепления на местности	Средняя квадратическая погрешность определения координат характерных точек границы части земельного участка, м
	X	Y		
1	2	3	4	5
5146	768889.02	1313834.46	данные отсутствуют	данные отсутствуют
5147	768889.02	1313828.05	данные отсутствуют	данные отсутствуют
5148	768885.96	1313821.63	данные отсутствуют	данные отсутствуют
5149	768881.99	1313817.05	данные отсутствуют	данные отсутствуют
5150	768876.49	1313814.91	данные отсутствуют	данные отсутствуют
5152	768916.22	1313867.39	данные отсутствуют	данные отсутствуют
5153	768911.01	1313863.49	данные отсутствуют	данные отсутствуют
5553	769019.35	1313859.78	данные отсутствуют	данные отсутствуют
5554	769019.98	1313862.09	данные отсутствуют	данные отсутствуют
5555	769021.69	1313878.52	данные отсутствуют	данные отсутствуют
5556	769020.67	1313895	данные отсутствуют	данные отсутствуют
5557	769016.94	1313911.09	данные отсутствуют	данные отсутствуют
5558	769010.62	1313926.35	данные отсутствуют	данные отсутствуют
5559	769003.18	1313939.79	данные отсутствуют	данные отсутствуют
5560	768993.96	1313953.49	данные отсутствуют	данные отсутствуют
5561	768982.6	1313965.48	данные отсутствуют	данные отсутствуют
5562	768976.43	1313972.33	данные отсутствуют	данные отсутствуют
Государственный регистратор			ФГИС ЕГРН	
полное наименование должности			подпись	
			инициалы, фамилия	

М.П.

Раздел 4.2

Выписка из Единого государственного реестра недвижимости об объекте недвижимости
Сведения о частях земельного участка

Земельный участок				
(вид объекта недвижимости)				
Лист № ____ Раздела 4.2		Всего листов раздела 4.2 : ____		Всего разделов: ____
15.11.2021 № 99/2021/430785864				
Кадастровый номер:			02:17:000000:52(единое землепользование)	
Номер точки	Координаты, м		Описание закрепления на местности	Средняя квадратическая погрешность определения координат характерных точек границы части земельного участка, м
	X	Y		
1	2	3	4	5
5563	768859	1313784.8	данные отсутствуют	данные отсутствуют
5563	768859	1313784.8	данные отсутствуют	данные отсутствуют
5564	768867.33	1313811.25	данные отсутствуют	данные отсутствуют
5565	768858.16	1313795.67	данные отсутствуют	данные отсутствуют
5566	768858.47	1313786.81	данные отсутствуют	данные отсутствуют
5567	768822.87	1313689.41	данные отсутствуют	данные отсутствуют
5567	768822.87	1313689.41	данные отсутствуют	данные отсутствуют
5568	768853.27	1313731.89	данные отсутствуют	данные отсутствуют
5569	768848.69	1313729.07	данные отсутствуют	данные отсутствуют
5570	768834.95	1313716.54	данные отсутствуют	данные отсутствуют
5571	768826.4	1313697.91	данные отсутствуют	данные отсутствуют
5572	768751.2	1313588.21	данные отсутствуют	данные отсутствуют
5573	768696.95	1313403.72	данные отсутствуют	данные отсутствуют
5573	768696.95	1313403.72	данные отсутствуют	данные отсутствуют
5574	768687.7	1313616.04	данные отсутствуют	данные отсутствуют
5575	768687.64	1313616.23	данные отсутствуют	данные отсутствуют
5576	768650.52	1313413.74	данные отсутствуют	данные отсутствуют
Государственный регистратор			ФГИС ЕГРН	
полное наименование должности			подпись	
			инициалы, фамилия	

М.П.

Земельный участок				
(вид объекта недвижимости)				
Лист № ____ Раздела 4.2		Всего листов раздела 4.2 : ____		Всего разделов: ____
Всего листов выписки: ____				
15.11.2021 № 99/2021/430785864				
Кадастровый номер:			02:17:000000:52(единое землепользование)	
Номер точки	Координаты, м		Описание закрепления на местности	Средняя квадратическая погрешность определения координат характерных точек границы части земельного участка, м
	X	Y		
1	2	3	4	5
5577	768660.09	1313409.65	данные отсутствуют	данные отсутствуют
5578	768679.31	1313404.91	данные отсутствуют	данные отсутствуют
5579	768695.77	1313403.62	данные отсутствуют	данные отсутствуют
Государственный регистратор			ФГИС ЕГРН	
полное наименование должности			подпись	
			инициалы, фамилия	

М.П.

Земельный участок				
(вид объекта недвижимости)				
Лист № ____ Раздела 4.2		Всего листов раздела 4.2 : ____		Всего разделов: ____
Всего листов выписки: ____				
15.11.2021 № 99/2021/430785864				
Кадастровый номер:			02:17:000000:52(единое землепользование)	
Сведения о характерных точках границы части (частей) земельного участка				
Учетный номер части: 10				
Система координат: МСК-05				
Зона №				
Номер точки	Координаты, м		Описание закрепления на местности	Средняя квадратическая погрешность определения координат характерных точек границы части земельного участка, м
	X	Y		
1	2	3	4	5
948	768664.29	1313465.64	данные отсутствуют	данные отсутствуют
949	768664.3	1313465.65	данные отсутствуют	данные отсутствуют
950	768665.67	1313472.5	данные отсутствуют	данные отсутствуют
951	768665.67	1313472.52	данные отсутствуют	данные отсутствуют
952	768664.99	1313480.05	данные отсутствуют	данные отсутствуют
953	768664.99	1313488.25	данные отсутствуют	данные отсутствуют
954	768671.81	1313494.38	данные отсутствуют	данные отсутствуют
955	768671.82	1313494.39	данные отсутствуют	данные отсутствуют
956	768676.62	1313499.88	данные отсутствуют	данные отсутствуют
957	768676.63	1313499.9	данные отсутствуют	данные отсутствуют
958	768676.64	1313499.91	данные отсутствуют	данные отсутствуют
959	768679.38	1313508.13	данные отсутствуют	данные отсутствуют
960	768680.75	1313512.94	данные отсутствуют	данные отсутствуют
961	768680.75	1313512.96	данные отсутствуют	данные отсутствуют
963	768680.73	1313513.01	данные отсутствуют	данные отсутствуют
964	768675.94	1313519.86	данные отсутствуют	данные отсутствуют
Государственный регистратор			ФГИС ЕГРН	
полное наименование должности			подпись	
			инициалы, фамилия	

М.П.

Земельный участок				
(вид объекта недвижимости)				
Лист № ____ Раздела 4.2		Всего листов раздела 4.2 : ____		Всего разделов: ____
15.11.2021 № 99/2021/430785864				
Кадастровый номер:			02:17:000000:52(единое землепользование)	
Номер точки	Координаты, м		Описание закрепления на местности	Средняя квадратическая погрешность определения координат характерных точек границы части земельного участка, м
	X	Y		
1	2	3	4	5
965	768672.52	1313526.72	данные отсутствуют	данные отсутствуют
966	768669.09	1313534.24	данные отсутствуют	данные отсутствуют
967	768665.67	1313544.52	данные отсутствуют	данные отсутствуют
968	768664.98	1313553.41	данные отсутствуют	данные отсутствуют
969	768664.98	1313560.25	данные отсутствуют	данные отсутствуют
970	768667.73	1313569.14	данные отсутствуют	данные отсутствуют
971	768667.73	1313569.16	данные отсутствуют	данные отсутствуют
972	768669.1	1313577.39	данные отсутствуют	данные отсутствуют
973	768671.83	1313584.92	данные отсутствуют	данные отсутствуют
974	768675.94	1313595.2	данные отсутствуют	данные отсутствуют
975	768680.06	1313604.1	данные отсутствуют	данные отсутствуют
976	768685.53	1313610.94	данные отсутствуют	данные отсутствуют
977	768685.54	1313610.96	данные отсутствуют	данные отсутствуют
1026	768912.66	1313908.55	данные отсутствуют	данные отсутствуют
1052	768925.49	1313886.6	данные отсутствуют	данные отсутствуют
1053	768877.63	1313787.46	данные отсутствуют	данные отсутствуют
1056	768857.11	1313719.08	данные отсутствуют	данные отсутствуют
Государственный регистратор			ФГИС ЕГРН	
полное наименование должности			подпись	
			инициалы, фамилия	

М.П.

Раздел 4.2

Выписка из Единого государственного реестра недвижимости об объекте недвижимости
Сведения о частях земельного участка

Земельный участок				
(вид объекта недвижимости)				
Лист № ____ Раздела 4.2		Всего листов раздела 4.2 : ____		Всего разделов: ____
15.11.2021 № 99/2021/430785864				
Кадастровый номер:			02:17:000000:52(единое землепользование)	
Номер точки	Координаты, м		Описание закрепления на местности	Средняя квадратическая погрешность определения координат характерных точек границы части земельного участка, м
	X	Y		
1	2	3	4	5
4740	768689.94	1313507.14	данные отсутствуют	данные отсутствуют
4741	768688.62	1313509.12	данные отсутствуют	данные отсутствуют
4742	768688.31	1313514.31	данные отсутствуют	данные отсутствуют
4743	768684.34	1313519.2	данные отсутствуют	данные отсутствуют
4744	768681.9	1313525.31	данные отсутствуют	данные отсутствуют
4745	768682.2	1313532.33	данные отсутствуют	данные отсутствуют
4746	768679.15	1313537.83	данные отсутствуют	данные отсутствуют
4747	768682.51	1313546.69	данные отсутствуют	данные отсутствуют
4748	768688.31	1313554.02	данные отсутствуют	данные отсутствуют
4749	768688.47	1313556.83	данные отсутствуют	данные отсутствуют
4750	768688.62	1313559.52	данные отсутствуют	данные отсутствуют
4751	768683.43	1313561.05	данные отсутствуют	данные отсутствуют
4752	768684.95	1313565.63	данные отсутствуют	данные отсутствуют
4753	768694.73	1313569.3	данные отсутствуют	данные отсутствуют
4754	768696.26	1313575.1	данные отсутствуют	данные отсутствуют
4755	768703.59	1313587.93	данные отсутствуют	данные отсутствуют
4756	768704.81	1313598.02	данные отсутствуют	данные отсутствуют
Государственный регистратор			ФГИС ЕГРН	
полное наименование должности			подпись	
			инициалы, фамилия	

М.П.

Выписка из Единого государственного реестра недвижимости об объекте недвижимости
Сведения о частях земельного участка

Земельный участок				
(вид объекта недвижимости)				
Лист № ____ Раздела 4.2		Всего листов раздела 4.2 : ____		Всего разделов: ____
15.11.2021 № 99/2021/430785864				
Кадастровый номер:			02:17:000000:52(единое землепользование)	
Номер точки	Координаты, м		Описание закрепления на местности	Средняя квадратическая погрешность определения координат характерных точек границы части земельного участка, м
	X	Y		
1	2	3	4	5
4757	768696.87	1313604.43	данные отсутствуют	данные отсутствуют
4758	768695.08	1313606.69	данные отсутствуют	данные отсутствуют
4761	768680.74	1313513	данные отсутствуют	данные отсутствуют
4763	768722.53	1313565.94	данные отсутствуют	данные отсутствуют
4764	768715.45	1313549.7	данные отсутствуют	данные отсутствуют
4765	768714.28	1313547	данные отсутствуют	данные отсутствуют
4766	768710.3	1313534.71	данные отсутствуют	данные отсутствуют
4766	768710.3	1313534.71	данные отсутствуют	данные отсутствуют
4768	768749.75	1313587.18	данные отсутствуют	данные отсутствуют
4769	768736.58	1313577.85	данные отсутствуют	данные отсутствуют
4772	768710.09	1313534.09	данные отсутствуют	данные отсутствуют
4773	768706.95	1313524.39	данные отсутствуют	данные отсутствуют
4774	768701.45	1313510.95	данные отсутствуют	данные отсутствуют
4775	768695.34	1313503.62	данные отсутствуют	данные отсутствуют
4776	768693.17	1313504.16	данные отсутствуют	данные отсутствуют
5133	768900.07	1313900.66	данные отсутствуют	данные отсутствуют
5134	768900.63	1313898.31	данные отсутствуют	данные отсутствуют
Государственный регистратор			ФГИС ЕГРН	
полное наименование должности			подпись	
			инициалы, фамилия	

М.П.

Выписка из Единого государственного реестра недвижимости об объекте недвижимости
Сведения о частях земельного участка

Земельный участок				
(вид объекта недвижимости)				
Лист № ____ Раздела 4.2		Всего листов раздела 4.2 : ____		Всего разделов: ____
15.11.2021 № 99/2021/430785864				
Кадастровый номер:			02:17:000000:52(единое землепользование)	
Номер точки	Координаты, м		Описание закрепления на местности	Средняя квадратическая погрешность определения координат характерных точек границы части земельного участка, м
	X	Y		
1	2	3	4	5
5135	768906.43	1313894.34	данные отсутствуют	данные отсутствуют
5136	768911.93	1313893.43	данные отсутствуют	данные отсутствуют
5137	768915.9	1313890.98	данные отсутствуют	данные отсутствуют
5138	768921.71	1313880.59	данные отсутствуют	данные отсутствуют
5139	768918.94	1313873.02	данные отсутствуют	данные отсутствуют
5139	768918.94	1313873.02	данные отсутствуют	данные отсутствуют
5143	768904.6	1313863.18	данные отсутствуют	данные отсутствуют
5144	768898.79	1313857.99	данные отсутствуют	данные отсутствуют
5145	768891.46	1313846.68	данные отсутствуют	данные отсутствуют
5146	768889.02	1313834.46	данные отсутствуют	данные отсутствуют
5147	768889.02	1313828.05	данные отсутствуют	данные отсутствуют
5148	768885.96	1313821.63	данные отсутствуют	данные отсутствуют
5149	768881.99	1313817.05	данные отсутствуют	данные отсутствуют
5150	768876.49	1313814.91	данные отсутствуют	данные отсутствуют
5152	768916.22	1313867.39	данные отсутствуют	данные отсутствуют
5153	768911.01	1313863.49	данные отсутствуют	данные отсутствуют
5563	768859	1313784.8	данные отсутствуют	данные отсутствуют
Государственный регистратор			ФГИС ЕГРН	
полное наименование должности			подпись	
			инициалы, фамилия	

М.П.

Земельный участок				
(вид объекта недвижимости)				
Лист № ____ Раздела 4.2		Всего листов раздела 4.2 : ____		Всего разделов: ____
15.11.2021 № 99/2021/430785864				
Кадастровый номер:			02:17:000000:52(единое землепользование)	
Номер точки	Координаты, м		Описание закрепления на местности	Средняя квадратическая погрешность определения координат характерных точек границы части земельного участка, м
	X	Y		
1	2	3	4	5
5563	768859	1313784.8	данные отсутствуют	данные отсутствуют
5564	768867.33	1313811.25	данные отсутствуют	данные отсутствуют
5565	768858.16	1313795.67	данные отсутствуют	данные отсутствуют
5566	768858.47	1313786.81	данные отсутствуют	данные отсутствуют
5567	768822.87	1313689.41	данные отсутствуют	данные отсутствуют
5567	768822.87	1313689.41	данные отсутствуют	данные отсутствуют
5568	768853.27	1313731.89	данные отсутствуют	данные отсутствуют
5569	768848.69	1313729.07	данные отсутствуют	данные отсутствуют
5570	768834.95	1313716.54	данные отсутствуют	данные отсутствуют
5571	768826.4	1313697.91	данные отсутствуют	данные отсутствуют
5572	768751.2	1313588.21	данные отсутствуют	данные отсутствуют
5574	768687.7	1313616.04	данные отсутствуют	данные отсутствуют
5575	768687.64	1313616.23	данные отсутствуют	данные отсутствуют
5580	768971.01	1313873.59	данные отсутствуют	данные отсутствуют
5581	768971.44	1313875.43	данные отсутствуют	данные отсутствуют
5582	768971.19	1313887.8	данные отсутствуют	данные отсутствуют
5583	768967.9	1313899.72	данные отсутствуют	данные отсутствуют
Государственный регистратор			ФГИС ЕГРН	
полное наименование должности			подпись	
			инициалы, фамилия	

М.П.

Земельный участок				
(вид объекта недвижимости)				
Лист № ____ Раздела 4.2		Всего листов раздела 4.2 : ____		Всего разделов: ____
15.11.2021 № 99/2021/430785864				
Кадастровый номер:			02:17:000000:52(единое землепользование)	
Номер точки	Координаты, м		Описание закрепления на местности	Средняя квадратическая погрешность определения координат характерных точек границы части земельного участка, м
	X	Y		
1	2	3	4	5
5584	768959.54	1313915.38	данные отсутствуют	данные отсутствуют
5585	768952.21	1313925.35	данные отсутствуют	данные отсутствуют
5586	768942.09	1313935.39	данные отсутствуют	данные отсутствуют
5587	768940.85	1313936.75	данные отсутствуют	данные отсутствуют
5588	768706.8	1313455.07	данные отсутствуют	данные отсутствуют
5588	768706.8	1313455.07	данные отсутствуют	данные отсутствуют
5589	768663.51	1313463.68	данные отсутствуют	данные отсутствуют
5590	768668.29	1313460.34	данные отсутствуют	данные отсутствуют
5591	768679.62	1313456.01	данные отсутствуют	данные отсутствуют
5592	768695.56	1313453.62	данные отсутствуют	данные отсутствуют
Государственный регистратор			ФГИС ЕГРН	
полное наименование должности			подпись	
			инициалы, фамилия	

М.П.

Выписка из Единого государственного реестра недвижимости об объекте недвижимости
Сведения о частях земельного участка

Земельный участок				
(вид объекта недвижимости)				
Лист № ____ Раздела 4.2		Всего листов раздела 4.2 : ____		Всего разделов: ____
15.11.2021 № 99/2021/430785864				
Кадастровый номер:			02:17:000000:52(единое землепользование)	
Сведения о характерных точках границы части (частей) земельного участка				
Учетный номер части: 11				
Система координат: МСК-05				
Зона №				
Номер точки	Координаты, м		Описание закрепления на местности	Средняя квадратическая погрешность определения координат характерных точек границы части земельного участка, м
	X	Y		
1	2	3	4	5
167	766676.93	1309775.6	данные отсутствуют	данные отсутствуют
171	766640.09	1309816.82	данные отсутствуют	данные отсутствуют
172	766595.36	1309781.74	данные отсутствуют	данные отсутствуют
173	766583.08	1309801.04	данные отсутствуют	данные отсутствуют
174	766548.88	1309857.17	данные отсутствуют	данные отсутствуют
5593	766676.32	1309790.3	данные отсутствуют	данные отсутствуют
5593	766676.32	1309790.3	данные отсутствуют	данные отсутствуют
5594	766677.52	1309771.17	данные отсутствуют	данные отсутствуют
5595	766677.65	1309774.15	данные отсутствуют	данные отсутствуют
5596	766596.65	1309898	данные отсутствуют	данные отсутствуют
5596	766596.65	1309898	данные отсутствуют	данные отсутствуют
5597	766654.98	1309839.16	данные отсутствуют	данные отсутствуют
5598	766646.22	1309851.93	данные отсутствуют	данные отсутствуют
5599	766631.67	1309869.69	данные отсутствуют	данные отсутствуют
5600	766619.69	1309881.51	данные отсутствуют	данные отсутствуют
5601	766605.8	1309892.65	данные отсутствуют	данные отсутствуют

Государственный регистратор		ФГИС ЕГРН
полное наименование должности	подпись	инициалы, фамилия

М.П.

Раздел 4.2

Выписка из Единого государственного реестра недвижимости об объекте недвижимости
Сведения о частях земельного участка

Земельный участок				
(вид объекта недвижимости)				
Лист № ____ Раздела 4.2		Всего листов раздела 4.2 : ____		Всего разделов: ____
15.11.2021 № 99/2021/430785864				
Кадастровый номер:			02:17:000000:52(единое землепользование)	
Сведения о характерных точках границы части (частей) земельного участка				
Учетный номер части: 12				
Система координат: МСК-05				
Зона №				
Номер точки	Координаты, м		Описание закрепления на местности	Средняя квадратическая погрешность определения координат характерных точек границы части земельного участка, м
	X	Y		
1	2	3	4	5
172	766595.36	1309781.74	данные отсутствуют	данные отсутствуют
173	766583.08	1309801.04	данные отсутствуют	данные отсутствуют
174	766548.88	1309857.17	данные отсутствуют	данные отсутствуют
174	766548.88	1309857.17	данные отсутствуют	данные отсутствуют
5602	766619.87	1309800.96	данные отсутствуют	данные отсутствуют
5603	766613.6	1309811.22	данные отсутствуют	данные отсутствуют
5604	766606.92	1309820.88	данные отсутствуют	данные отсутствуют
5605	766593.66	1309837.19	данные отсутствуют	данные отсутствуют
5606	766580.34	1309849.22	данные отсутствуют	данные отсутствуют
5607	766569.94	1309855.9	данные отсутствуют	данные отсутствуют
5608	766558.75	1309860.14	данные отсутствуют	данные отсутствуют
5609	766553.64	1309861.24	данные отсутствуют	данные отсутствуют

Государственный регистратор		ФГИС ЕГРН
полное наименование должности	подпись	инициалы, фамилия

М.П.

Земельный участок				
(вид объекта недвижимости)				
Лист № ____ Раздела 4.2		Всего листов раздела 4.2 : ____		Всего разделов: ____
15.11.2021 № 99/2021/430785864				
Кадастровый номер:			02:17:000000:52(единое землепользование)	
Сведения о характерных точках границы части (частей) земельного участка				
Учетный номер части: 13				
Система координат: МСК-05				
Зона №				
Номер точки	Координаты, м		Описание закрепления на местности	Средняя квадратическая погрешность определения координат характерных точек границы части земельного участка, м
	X	Y		
1	2	3	4	5
2117	763112.81	1312751.17	данные отсутствуют	данные отсутствуют
2118	763082.39	1312699.7	данные отсутствуют	данные отсутствуют
2119	763049.63	1312690.34	данные отсутствуют	данные отсутствуют
2128	763023.9	1312578.03	данные отсутствуют	данные отсутствуют
2270	763696.75	1313383.95	данные отсутствуют	данные отсутствуют
2271	763667.51	1313378.12	данные отсутствуют	данные отсутствуют
2272	763667.01	1313376.48	данные отсутствуют	данные отсутствуют
2273	763667	1313376.47	данные отсутствуют	данные отсутствуют
2274	763666.97	1313376.44	данные отсутствуют	данные отсутствуют
2275	763657.53	1313369.79	данные отсутствуют	данные отсутствуют
2276	763653.27	1313363.78	данные отсутствуют	данные отсутствуют
2277	763646.95	1313356.71	данные отсутствуют	данные отсутствуют
2280	763649.84	1313329.05	данные отсутствуют	данные отсутствуют
2281	763649.85	1313329	данные отсутствуют	данные отсутствуют
2282	763649.04	1313319.73	данные отсутствуют	данные отсутствуют
2283	763649.03	1313319.7	данные отсутствуют	данные отсутствуют
Государственный регистратор			ФГИС ЕГРН	
полное наименование должности			подпись	
			инициалы, фамилия	

М.П.

Раздел 4.2

Выписка из Единого государственного реестра недвижимости об объекте недвижимости
Сведения о частях земельного участка

Земельный участок				
(вид объекта недвижимости)				
Лист № ____ Раздела 4.2		Всего листов раздела 4.2 : ____		Всего разделов: ____
15.11.2021 № 99/2021/430785864				
Кадастровый номер:			02:17:000000:52(единое землепользование)	
Номер точки	Координаты, м		Описание закрепления на местности	Средняя квадратическая погрешность определения координат характерных точек границы части земельного участка, м
	X	Y		
1	2	3	4	5
2284	763646.68	1313314.18	данные отсутствуют	данные отсутствуют
2285	763646.64	1313314.14	данные отсутствуют	данные отсутствуют
2286	763640.25	1313311.34	данные отсутствуют	данные отсутствуют
2287	763640.21	1313311.33	данные отсутствуют	данные отсутствуют
2288	763640.19	1313311.33	данные отсутствуют	данные отсутствуют
2289	763633.91	1313312.55	данные отсутствуют	данные отсутствуют
2290	763633.89	1313312.56	данные отсутствуют	данные отсутствуют
2291	763633.88	1313312.57	данные отсутствуют	данные отсутствуют
2292	763629.34	1313315.93	данные отсутствуют	данные отсутствуют
2293	763622.8	1313321.01	данные отсутствуют	данные отсутствуют
2294	763620.88	1313321.72	данные отсутствуют	данные отсутствуют
2295	763617.62	1313320.09	данные отсутствуют	данные отсутствуют
2296	763616.39	1313317.22	данные отсутствуют	данные отсутствуют
2297	763616.07	1313314.74	данные отсутствуют	данные отсутствуют
2298	763615.54	1313296.26	данные отсутствуют	данные отсутствуют
2302	763599.67	1313249.58	данные отсутствуют	данные отсутствуют
2303	763599.64	1313249.56	данные отсутствуют	данные отсутствуют
Государственный регистратор			ФГИС ЕГРН	
полное наименование должности			подпись	
			инициалы, фамилия	

М.П.

Земельный участок				
(вид объекта недвижимости)				
Лист № ____ Раздела 4.2		Всего листов раздела 4.2 : ____		Всего разделов: ____
15.11.2021 № 99/2021/430785864				
Кадастровый номер:			02:17:000000:52(единое землепользование)	
Номер точки	Координаты, м		Описание закрепления на местности	Средняя квадратическая погрешность определения координат характерных точек границы части земельного участка, м
	X	Y		
1	2	3	4	5
2304	763594.76	1313246.1	данные отсутствуют	данные отсутствуют
2305	763604.15	1313236.08	данные отсутствуют	данные отсутствуют
2306	763606.49	1313209.76	данные отсутствуют	данные отсутствуют
2307	763598.3	1313207.41	данные отсутствуют	данные отсутствуют
2317	763503.54	1313148.93	данные отсутствуют	данные отсутствуют
2318	763515.24	1313129.62	данные отсутствуют	данные отсутствуют
2319	763548	1313112.06	данные отсутствуют	данные отсутствуют
2320	763554.43	1313102.7	данные отсутствуют	данные отсутствуют
2362	763435.18	1313015.64	данные отсутствуют	данные отсутствуют
2367	763403.83	1313000.59	данные отсутствуют	данные отсутствуют
2368	763401.14	1312996.42	данные отсутствуют	данные отсутствуют
2369	763400.6	1312986.32	данные отсутствуют	данные отсутствуют
2382	763368.26	1312969.06	данные отсутствуют	данные отсутствуют
2383	763366.77	1312967.83	данные отсутствуют	данные отсутствуют
2384	763373.1	1312965.26	данные отсутствуют	данные отсутствуют
2387	763363.74	1312950.42	данные отсутствуют	данные отсутствуют
2388	763363.73	1312950.4	данные отсутствуют	данные отсутствуют
Государственный регистратор			ФГИС ЕГРН	
полное наименование должности			подпись	
			инициалы, фамилия	

М.П.

Раздел 4.2

Выписка из Единого государственного реестра недвижимости об объекте недвижимости
Сведения о частях земельного участка

Земельный участок				
(вид объекта недвижимости)				
Лист № ____ Раздела 4.2		Всего листов раздела 4.2 : ____		Всего разделов: ____
15.11.2021 № 99/2021/430785864				
Кадастровый номер:			02:17:000000:52(единое землепользование)	
Номер точки	Координаты, м		Описание закрепления на местности	Средняя квадратическая погрешность определения координат характерных точек границы части земельного участка, м
	X	Y		
1	2	3	4	5
2389	763362.13	1312946.22	данные отсутствуют	данные отсутствуют
2390	763362.11	1312946.2	данные отсутствуют	данные отсутствуют
2391	763358.51	1312942.68	данные отсутствуют	данные отсутствуют
2392	763358.5	1312942.66	данные отсутствуют	данные отсутствуют
2393	763358.48	1312942.66	данные отсутствуют	данные отсутствуют
2397	763352.63	1312932.5	данные отсутствуют	данные отсутствуют
2398	763351.25	1312915.64	данные отсутствуют	данные отсутствуют
2403	763349.57	1312892.84	данные отсутствуют	данные отсутствуют
2404	763349.54	1312892.8	данные отсутствуют	данные отсутствуют
2405	763342.89	1312888.8	данные отсутствуют	данные отсутствуют
2406	763337.49	1312886.3	данные отсутствуют	данные отсутствуют
2407	763337.45	1312886.29	данные отсутствуют	данные отсутствуют
2408	763337.43	1312886.29	данные отсутствуют	данные отсутствуют
2414	763323.68	1312894.58	данные отсутствуют	данные отсутствуют
2415	763323.67	1312894.6	данные отсутствуют	данные отсутствуют
2416	763323.66	1312894.62	данные отсутствуют	данные отсутствуют
2417	763321.97	1312902.18	данные отсутствуют	данные отсутствуют
Государственный регистратор			ФГИС ЕГРН	
полное наименование должности			подпись	
			инициалы, фамилия	

М.П.

Земельный участок				
(вид объекта недвижимости)				
Лист № ____ Раздела 4.2		Всего листов раздела 4.2 : ____		Всего разделов: ____
15.11.2021 № 99/2021/430785864				
Кадастровый номер:			02:17:000000:52(единое землепользование)	
Номер точки	Координаты, м		Описание закрепления на местности	Средняя квадратическая погрешность определения координат характерных точек границы части земельного участка, м
	X	Y		
1	2	3	4	5
2420	763322.49	1312918.63	данные отсутствуют	данные отсутствуют
2421	763323.22	1312931.92	данные отсутствуют	данные отсутствуют
2422	763321.76	1312942.32	данные отсутствуют	данные отсутствуют
2423	763321.91	1312954.82	данные отсутствуют	данные отсутствуют
2428	763298.41	1312954.31	данные отсутствуют	данные отсутствуют
2429	763294.14	1312950.18	данные отсутствуют	данные отсутствуют
2443	763403.96	1312900.85	данные отсутствуют	данные отсутствуют
2444	763440.88	1312974.7	данные отсутствуют	данные отсутствуют
2898	767062.24	1316632.24	данные отсутствуют	данные отсутствуют
2900	767061.84	1316659.98	данные отсутствуют	данные отсутствуют
2901	767061.85	1316660.03	данные отсутствуют	данные отсутствуют
2904	767086.97	1316681.49	данные отсутствуют	данные отсутствуют
2905	767087.01	1316681.5	данные отсутствуют	данные отсутствуют
2906	767087.06	1316681.49	данные отсутствуют	данные отсутствуют
2907	767087.07	1316681.48	данные отсутствуют	данные отсутствуют
2908	767094.62	1316675.4	данные отсутствуют	данные отсутствуют
2909	767094.64	1316675.37	данные отсутствуют	данные отсутствуют
Государственный регистратор			ФГИС ЕГРН	
полное наименование должности			подпись	
			инициалы, фамилия	

М.П.

Раздел 4.2

Выписка из Единого государственного реестра недвижимости об объекте недвижимости
Сведения о частях земельного участка

Земельный участок				
(вид объекта недвижимости)				
Лист № ____ Раздела 4.2		Всего листов раздела 4.2 : ____		Всего разделов: ____
15.11.2021 № 99/2021/430785864				
Кадастровый номер:			02:17:000000:52(единое землепользование)	
Номер точки	Координаты, м		Описание закрепления на местности	Средняя квадратическая погрешность определения координат характерных точек границы части земельного участка, м
	X	Y		
1	2	3	4	5
2910	767098.78	1316665.62	данные отсутствуют	данные отсутствуют
2914	767134.15	1316668.64	данные отсутствуют	данные отсутствуют
2916	767138.09	1316669.04	данные отсутствуют	данные отсутствуют
2917	767138.12	1316669.07	данные отсутствуют	данные отсутствуют
2918	767138.14	1316669.08	данные отсутствуют	данные отсутствуют
2921	767163.01	1316669.32	данные отсутствуют	данные отсутствуют
2922	767163.05	1316669.31	данные отсутствуют	данные отсутствуют
2923	767163.08	1316669.27	данные отсутствуют	данные отсутствуют
2924	767163.09	1316669.25	данные отсутствуют	данные отсутствуют
2928	767202.62	1316664.41	данные отсутствуют	данные отсутствуют
2929	767206.26	1316675.36	данные отсутствуют	данные отсутствуют
2930	767206.27	1316675.38	данные отсутствуют	данные отсутствуют
2931	767206.29	1316675.39	данные отсутствуют	данные отсутствуют
2933	767217.44	1316687.34	данные отсутствуют	данные отсутствуют
2934	767218.39	1316687.24	данные отсутствуют	данные отсутствуют
2935	767218.47	1316687.32	данные отсутствуют	данные отсутствуют
2936	767218.49	1316687.34	данные отсутствуют	данные отсутствуют
Государственный регистратор			ФГИС ЕГРН	
полное наименование должности			подпись	
			инициалы, фамилия	

М.П.

Земельный участок				
(вид объекта недвижимости)				
Лист № ____ Раздела 4.2		Всего листов раздела 4.2: ____		Всего разделов: ____
15.11.2021 № 99/2021/430785864				
Кадастровый номер:			02:17:000000:52(единое землепользование)	
Номер точки	Координаты, м		Описание закрепления на местности	Средняя квадратическая погрешность определения координат характерных точек границы части земельного участка, м
	X	Y		
1	2	3	4	5
2937	767218.52	1316687.35	данные отсутствуют	данные отсутствуют
2938	767239.47	1316689.79	данные отсутствуют	данные отсутствуют
2939	767239.51	1316689.78	данные отсутствуют	данные отсутствуют
2940	767249.93	1316684.01	данные отсутствуют	данные отсутствуют
2941	767280.87	1316680.83	данные отсутствуют	данные отсутствуют
2944	767310.33	1316690.03	данные отсутствуют	данные отсутствуют
2945	767310.36	1316690.03	данные отсутствуют	данные отсутствуют
2946	767327.89	1316687.83	данные отсутствуют	данные отсутствуют
2947	767356.14	1316686.38	данные отсутствуют	данные отсутствуют
2948	767356.19	1316686.37	данные отсутствуют	данные отсутствуют
2949	767378.51	1316672.51	данные отсутствуют	данные отсутствуют
2950	767402.73	1316665.24	данные отсутствуют	данные отсутствуют
2951	767450.33	1316683.94	данные отсутствуют	данные отсутствуют
2952	767486.03	1316673.74	данные отсутствуют	данные отсутствуют
2953	767527.54	1316680.35	данные отсутствуют	данные отсутствуют
2954	767529.95	1316683.89	данные отсутствуют	данные отсутствуют
2955	767530.43	1316713.07	данные отсутствуют	данные отсутствуют
Государственный регистратор			ФГИС ЕГРН	
полное наименование должности			подпись	
			инициалы, фамилия	

М.П.

Земельный участок				
(вид объекта недвижимости)				
Лист № ____ Раздела 4.2		Всего листов раздела 4.2: ____		Всего разделов: ____
15.11.2021 № 99/2021/430785864				
Кадастровый номер:			02:17:000000:52(единое землепользование)	
Номер точки	Координаты, м		Описание закрепления на местности	Средняя квадратическая погрешность определения координат характерных точек границы части земельного участка, м
	X	Y		
1	2	3	4	5
2956	767530.44	1316713.11	данные отсутствуют	данные отсутствуют
2957	767549.45	1316747.22	данные отсутствуют	данные отсутствуют
2958	767549.48	1316747.25	данные отсутствуют	данные отсутствуют
2960	767608.41	1316787.2	данные отсутствуют	данные отсутствуют
2961	767608.47	1316787.21	данные отсутствуют	данные отсутствуют
2965	767683.44	1316798.4	данные отсутствуют	данные отсутствуют
2966	767710.23	1316814.96	данные отсутствуют	данные отсутствуют
2967	767710.28	1316814.97	данные отсутствуют	данные отсутствуют
2969	767752.91	1316821.63	данные отсутствуют	данные отсутствуют
2971	767826.87	1316855.88	данные отсутствуют	данные отсутствуют
2972	767826.88	1316855.89	данные отсутствуют	данные отсутствуют
2973	767849.02	1316870.48	данные отсутствуют	данные отсутствуют
2974	767863.14	1316894.08	данные отсутствуют	данные отсутствуют
2975	767863.18	1316894.11	данные отсутствуют	данные отсутствуют
2976	767890.22	1316906.78	данные отсутствуют	данные отсутствуют
2977	767890.26	1316906.79	данные отсутствуют	данные отсутствуют
2979	767922.9	1316923.62	данные отсутствуют	данные отсутствуют
Государственный регистратор			ФГИС ЕГРН	
полное наименование должности			подпись	
			инициалы, фамилия	

М.П.

Земельный участок				
(вид объекта недвижимости)				
Лист № ____ Раздела 4.2		Всего листов раздела 4.2 : ____		Всего разделов: ____
15.11.2021 № 99/2021/430785864				
Кадастровый номер:			02:17:000000:52(единое землепользование)	
Номер точки	Координаты, м		Описание закрепления на местности	Средняя квадратическая погрешность определения координат характерных точек границы части земельного участка, м
	X	Y		
1	2	3	4	5
2983	767861.2	1316955.27	данные отсутствуют	данные отсутствуют
2984	767860.56	1316938.77	данные отсутствуют	данные отсутствуют
2985	767853.58	1316926.71	данные отсутствуют	данные отсутствуют
2986	767841.52	1316942.58	данные отсутствуют	данные отсутствуют
2987	767825.65	1316936.23	данные отсутствуют	данные отсутствуют
2988	767810.42	1316917.82	данные отсутствуют	данные отсутствуют
2989	767796.45	1316916.55	данные отсутствуют	данные отсутствуют
3005	767681.57	1316861.33	данные отсутствуют	данные отсутствуют
3006	767654.91	1316858.79	данные отсутствуют	данные отсутствуют
3016	767252.49	1316728.67	данные отсутствуют	данные отсутствуют
3020	767077.94	1316723.59	данные отсутствуют	данные отсутствуют
3021	766943.75	1316663.54	данные отсутствуют	данные отсутствуют
3022	766996.46	1316649.94	данные отсутствуют	данные отсутствуют
3023	766999.77	1316643.78	данные отсутствуют	данные отсутствуют
3024	767012.07	1316643.35	данные отсутствуют	данные отсутствуют
3025	767012.12	1316643.34	данные отсутствуют	данные отсутствуют
3026	767012.15	1316643.31	данные отсутствуют	данные отсутствуют
Государственный регистратор			ФГИС ЕГРН	
полное наименование должности			подпись	
			инициалы, фамилия	

М.П.

Раздел 4.2

Выписка из Единого государственного реестра недвижимости об объекте недвижимости
Сведения о частях земельного участка

Земельный участок				
(вид объекта недвижимости)				
Лист № ____ Раздела 4.2		Всего листов раздела 4.2 : ____		Всего разделов: ____
15.11.2021 № 99/2021/430785864				
Кадастровый номер:			02:17:000000:52(единое землепользование)	
Номер точки	Координаты, м		Описание закрепления на местности	Средняя квадратическая погрешность определения координат характерных точек границы части земельного участка, м
	X	Y		
1	2	3	4	5
3027	767012.16	1316643.28	данные отсутствуют	данные отсутствуют
3054	765781.01	1315774.48	данные отсутствуют	данные отсутствуют
3055	765845.6	1315842.48	данные отсутствуют	данные отсутствуют
3057	765907.6	1315919.29	данные отсутствуют	данные отсутствуют
3058	765909.12	1315918.04	данные отсутствуют	данные отсутствуют
3059	765909.14	1315918.03	данные отсутствуют	данные отсутствуют
3060	765929.11	1315908.79	данные отсутствуют	данные отсутствуют
3061	765951.99	1315884.93	данные отсутствуют	данные отсутствуют
3062	765952.01	1315884.91	данные отсутствуют	данные отсутствуют
3063	765952.04	1315884.9	данные отсутствуют	данные отсутствуют
3064	765965.36	1315883.58	данные отсутствуют	данные отсутствуют
3066	765969.74	1315826.49	данные отсутствуют	данные отсутствуют
3067	765921.34	1315779.6	данные отсутствуют	данные отсутствуют
3068	765853.27	1315787.16	данные отсутствуют	данные отсутствуют
3070	765800.32	1315737.24	данные отсутствуют	данные отсутствуют
3086	769742.19	1317049.41	данные отсутствуют	данные отсутствуют
3096	769716.13	1317189.75	данные отсутствуют	данные отсутствуют
Государственный регистратор			ФГИС ЕГРН	
полное наименование должности			подпись	
			инициалы, фамилия	

М.П.

Земельный участок				
(вид объекта недвижимости)				
Лист № ____ Раздела 4.2		Всего листов раздела 4.2 : ____		Всего разделов: ____
15.11.2021 № 99/2021/430785864				
Кадастровый номер:			02:17:000000:52(единое землепользование)	
Номер точки	Координаты, м		Описание закрепления на местности	Средняя квадратическая погрешность определения координат характерных точек границы части земельного участка, м
	X	Y		
1	2	3	4	5
3097	769700.09	1317199.77	данные отсутствуют	данные отсутствуют
3098	769672.02	1317195.76	данные отсутствуют	данные отсутствуют
3104	769649.96	1317093.52	данные отсутствуют	данные отсутствуют
3105	769646.46	1317072.6	данные отсутствуют	данные отсутствуют
3106	769633.32	1317054.31	данные отсутствуют	данные отсутствуют
3118	767984.89	1316959.97	данные отсутствуют	данные отсутствуют
3118	767984.89	1316959.97	данные отсутствуют	данные отсутствуют
3119	768016.74	1316901.98	данные отсутствуют	данные отсутствуют
3138	767915.31	1316871.9	данные отсутствуют	данные отсутствуют
3140	767843.97	1316810.88	данные отсутствуют	данные отсутствуют
3141	767821.62	1316787.66	данные отсутствуют	данные отсутствуют
3142	767772.63	1316770.48	данные отсутствуют	данные отсутствуют
3149	767403.89	1316630.38	данные отсутствуют	данные отсутствуют
3150	767356.62	1316613.18	данные отсутствуют	данные отсутствуют
3151	767304.19	1316601.15	данные отсутствуют	данные отсутствуют
3156	767053.2	1316576.22	данные отсутствуют	данные отсутствуют
3157	767103.92	1316625.22	данные отсутствуют	данные отсутствуют
Государственный регистратор			ФГИС ЕГРН	
полное наименование должности			подпись	
			инициалы, фамилия	

М.П.

Земельный участок				
(вид объекта недвижимости)				
Лист № ____ Раздела 4.2		Всего листов раздела 4.2 : ____		Всего разделов: ____
15.11.2021 № 99/2021/430785864				
Кадастровый номер:			02:17:000000:52(единое землепользование)	
Номер точки	Координаты, м		Описание закрепления на местности	Средняя квадратическая погрешность определения координат характерных точек границы части земельного участка, м
	X	Y		
1	2	3	4	5
3158	767102.2	1316635.54	данные отсутствуют	данные отсутствуют
3159	767062.66	1316605.46	данные отсутствуют	данные отсутствуют
3160	767005.07	1316607.17	данные отсутствуют	данные отсутствуют
3161	766957.5	1316620.81	данные отсутствуют	данные отсутствуют
3162	766954.36	1316601.15	данные отсутствуют	данные отсутствуют
3163	766907.94	1316583.97	данные отсутствуют	данные отсутствуют
3172	766536.63	1316187.71	данные отсутствуют	данные отсутствуют
3176	766255.56	1316039.87	данные отсутствуют	данные отсутствуют
3177	766218.6	1316015.82	данные отсутствуют	данные отсутствуют
3178	766161.87	1316000.34	данные отсутствуют	данные отсутствуют
3179	766108.58	1315994.34	данные отсутствуют	данные отсутствуют
3182	766116.25	1316023.75	данные отсутствуют	данные отсутствуют
3183	766130.23	1316030.88	данные отсутствуют	данные отсутствуют
3184	766144.26	1316033.24	данные отсутствуют	данные отсутствуют
3187	766198.61	1316033.46	данные отсутствуют	данные отсутствуют
3188	766198.66	1316033.47	данные отсутствуют	данные отсутствуют
3191	766219.05	1316050.55	данные отсутствуют	данные отсутствуют
Государственный регистратор			ФГИС ЕГРН	
полное наименование должности			подпись	
			инициалы, фамилия	

М.П.

Земельный участок				
(вид объекта недвижимости)				
Лист № ____ Раздела 4.2		Всего листов раздела 4.2 : ____		Всего разделов: ____
15.11.2021 № 99/2021/430785864				
Кадастровый номер:			02:17:000000:52(единое землепользование)	
Номер точки	Координаты, м		Описание закрепления на местности	Средняя квадратическая погрешность определения координат характерных точек границы части земельного участка, м
	X	Y		
1	2	3	4	5
3192	766219.06	1316050.56	данные отсутствуют	данные отсутствуют
3195	766343.7	1316104.27	данные отсутствуют	данные отсутствуют
3198	766542.58	1316216.46	данные отсутствуют	данные отсутствуют
3199	766582.52	1316268.7	данные отсутствуют	данные отсутствуют
3200	766585.32	1316270.22	данные отсутствуют	данные отсутствуют
3201	766585.36	1316270.26	данные отсутствуют	данные отсутствуют
3202	766585.37	1316270.27	данные отсутствуют	данные отсутствуют
3203	766586.69	1316274.14	данные отсутствуют	данные отсутствуют
3204	766586.78	1316274.26	данные отсутствуют	данные отсутствуют
3205	766615.67	1316306.56	данные отсутствуют	данные отсутствуют
3207	766621.65	1316331.58	данные отсутствуют	данные отсутствуют
3209	766646.27	1316323.55	данные отсутствуют	данные отсутствуют
3210	766643.15	1316338.52	данные отсутствуют	данные отсутствуют
3211	766647.48	1316356.71	данные отсутствуют	данные отсутствуют
3212	766668.9	1316383.97	данные отсутствуют	данные отсутствуют
3213	766668.91	1316383.98	данные отсутствуют	данные отсутствуют
3214	766684.23	1316409.05	данные отсутствуют	данные отсутствуют
Государственный регистратор			ФГИС ЕГРН	
полное наименование должности			подпись	
			инициалы, фамилия	

М.П.

Раздел 4.2

Выписка из Единого государственного реестра недвижимости об объекте недвижимости
Сведения о частях земельного участка

Земельный участок				
(вид объекта недвижимости)				
Лист № ____ Раздела 4.2		Всего листов раздела 4.2 : ____		Всего разделов: ____
15.11.2021 № 99/2021/430785864				
Кадастровый номер:			02:17:000000:52(единое землепользование)	
Номер точки	Координаты, м		Описание закрепления на местности	Средняя квадратическая погрешность определения координат характерных точек границы части земельного участка, м
	X	Y		
1	2	3	4	5
3218	766721.27	1316444.9	данные отсутствуют	данные отсутствуют
3219	766721.28	1316444.91	данные отсутствуют	данные отсутствуют
3220	766727.13	1316467.3	данные отсутствуют	данные отсутствуют
3221	766735.4	1316486.3	данные отсутствуют	данные отсутствуют
3222	766735.41	1316486.33	данные отсутствуют	данные отсутствуют
3224	766740.28	1316528.21	данные отсутствуют	данные отсутствуют
3225	766741.5	1316555.48	данные отсутствуют	данные отсутствуют
3230	766801.82	1316569.78	данные отсутствуют	данные отсутствуют
3231	766801.85	1316569.79	данные отсутствуют	данные отсутствуют
3232	766828.49	1316583.67	данные отсутствуют	данные отсутствуют
3233	766855.37	1316578.29	данные отсутствуют	данные отсутствуют
3234	766855.39	1316578.29	данные отсутствуют	данные отсутствуют
3235	766855.42	1316578.3	данные отсутствуют	данные отсутствуют
3236	766873.68	1316584.88	данные отсутствуют	данные отсутствуют
3237	766873.7	1316584.88	данные отсутствуют	данные отсутствуют
3238	766873.72	1316584.9	данные отсутствуют	данные отсутствуют
3239	766881.46	1316593.18	данные отсутствуют	данные отсутствуют
Государственный регистратор			ФГИС ЕГРН	
полное наименование должности			подпись	
			инициалы, фамилия	

М.П.

Земельный участок				
(вид объекта недвижимости)				
Лист № ____ Раздела 4.2		Всего листов раздела 4.2 : ____		Всего разделов: ____
15.11.2021 № 99/2021/430785864				
Кадастровый номер:			02:17:000000:52(единое землепользование)	
Номер точки	Координаты, м		Описание закрепления на местности	Средняя квадратическая погрешность определения координат характерных точек границы части земельного участка, м
	X	Y		
1	2	3	4	5
3240	766897.86	1316593.84	данные отсутствуют	данные отсутствуют
3244	766984.27	1316639.92	данные отсутствуют	данные отсутствуют
3245	766993.99	1316643.81	данные отсутствуют	данные отсутствуют
3246	766999.87	1316643.6	данные отсутствуют	данные отсутствуют
3247	767008.36	1316627.84	данные отсутствуют	данные отсутствуют
3248	767014.82	1316628.37	данные отсутствуют	данные отсутствуют
3249	767014.83	1316628.3	данные отсутствуют	данные отсутствуют
3250	767014.84	1316628.28	данные отсутствуют	данные отсутствуют
3251	767014.86	1316628.25	данные отсутствуют	данные отсутствуют
3255	767040.26	1316620.68	данные отсутствуют	данные отсутствуют
3262	767062.42	1316632.25	данные отсутствуют	данные отсутствуют
3263	767091.65	1316634.64	данные отсутствуют	данные отсутствуют
3274	767171.03	1316656.7	данные отсутствуют	данные отсутствуют
3275	767187.08	1316650.64	данные отсутствуют	данные отсутствуют
3276	767187.11	1316650.63	данные отсутствуют	данные отсутствуют
3277	767187.15	1316650.64	данные отсутствуют	данные отсутствуют
3278	767189.55	1316651.71	данные отсутствуют	данные отсутствуют
Государственный регистратор			ФГИС ЕГРН	
полное наименование должности			подпись	
			инициалы, фамилия	

М.П.

Земельный участок				
(вид объекта недвижимости)				
Лист № ____ Раздела 4.2		Всего листов раздела 4.2 : ____		Всего разделов: ____
15.11.2021 № 99/2021/430785864				
Кадастровый номер:			02:17:000000:52(единое землепользование)	
Номер точки	Координаты, м		Описание закрепления на местности	Средняя квадратическая погрешность определения координат характерных точек границы части земельного участка, м
	X	Y		
1	2	3	4	5
3279	767195.34	1316649.94	данные отсутствуют	данные отсутствуют
3280	767215.65	1316684.31	данные отсутствуют	данные отсутствуют
3281	767218.57	1316687.17	данные отсутствуют	данные отсутствуют
3282	767218.82	1316687.2	данные отсутствуют	данные отсутствуют
3283	767249.47	1316684.05	данные отсутствуют	данные отсутствуют
3289	767281.28	1316680.79	данные отсутствуют	данные отсутствуют
3290	767283.74	1316680.54	данные отсутствуют	данные отсутствуют
3291	767368.74	1316675.44	данные отсутствуют	данные отсутствуют
3292	767377.85	1316672.7	данные отсутствуют	данные отсутствуют
3294	767401.39	1316655.53	данные отсутствуют	данные отсутствуют
3295	767401.44	1316655.51	данные отсутствуют	данные отсутствуют
3296	767401.46	1316655.51	данные отсутствуют	данные отсутствуют
3297	767418.36	1316658.47	данные отсутствуют	данные отсутствуют
3298	767418.39	1316658.48	данные отсутствуют	данные отсутствуют
3299	767440.93	1316672.55	данные отсутствуют	данные отсутствуют
3300	767465.94	1316677.17	данные отсутствуют	данные отсутствуют
3301	767501.62	1316666.98	данные отсутствуют	данные отсутствуют
Государственный регистратор			ФГИС ЕГРН	
полное наименование должности			подпись	
			инициалы, фамилия	

М.П.

Земельный участок				
(вид объекта недвижимости)				
Лист № ____ Раздела 4.2		Всего листов раздела 4.2 : ____		Всего разделов: ____
15.11.2021 № 99/2021/430785864				
Кадастровый номер:			02:17:000000:52(единое землепользование)	
Номер точки	Координаты, м		Описание закрепления на местности	Средняя квадратическая погрешность определения координат характерных точек границы части земельного участка, м
	X	Y		
1	2	3	4	5
3302	767501.64	1316666.98	данные отсутствуют	данные отсутствуют
3303	767501.66	1316666.98	данные отсутствуют	данные отсутствуют
3304	767521.77	1316671.57	данные отсутствуют	данные отсутствуют
3305	767521.8	1316671.58	данные отсутствуют	данные отсутствуют
3306	767521.82	1316671.61	данные отсутствуют	данные отсутствуют
3307	767527.78	1316680.38	данные отсутствуют	данные отсутствуют
3308	767560.82	1316685.63	данные отсутствуют	данные отсутствуют
3309	767599.91	1316734.94	данные отсутствуют	данные отсутствуют
3314	767695.12	1316777.42	данные отсутствуют	данные отсутствуют
3315	767721.75	1316797.79	данные отсутствуют	данные отсутствуют
3326	767856.6	1316874.34	данные отсутствуют	данные отсутствуют
3327	767893.6	1316901.84	данные отсутствуют	данные отсутствуют
3329	767913.37	1316906.61	данные отсутствуют	данные отсутствуют
3332	767943.27	1316885.95	данные отсутствуют	данные отсутствуют
3333	767943.31	1316885.92	данные отсутствуют	данные отсутствуют
3334	767943.33	1316885.91	данные отсутствуют	данные отсутствуют
3342	767973.35	1316910.03	данные отсутствуют	данные отсутствуют
Государственный регистратор			ФГИС ЕГРН	
полное наименование должности			подпись	
			инициалы, фамилия	

М.П.

Раздел 4.2

Выписка из Единого государственного реестра недвижимости об объекте недвижимости
Сведения о частях земельного участка

Земельный участок				
(вид объекта недвижимости)				
Лист № ____ Раздела 4.2		Всего листов раздела 4.2 : ____		Всего разделов: ____
15.11.2021 № 99/2021/430785864				
Кадастровый номер:			02:17:000000:52(единое землепользование)	
Номер точки	Координаты, м		Описание закрепления на местности	Средняя квадратическая погрешность определения координат характерных точек границы части земельного участка, м
	X	Y		
1	2	3	4	5
3343	767984.28	1316912.21	данные отсутствуют	данные отсутствуют
3344	767984.3	1316912.22	данные отсутствуют	данные отсутствуют
3345	767999.16	1316920.02	данные отсутствуют	данные отсутствуют
3352	767987.51	1316942.55	данные отсутствуют	данные отсутствуют
3353	767982.8	1316957.72	данные отсутствуют	данные отсутствуют
3878	763665.33	1313409.68	данные отсутствуют	данные отсутствуют
3878	763665.33	1313409.68	данные отсутствуют	данные отсутствуют
3879	763664.47	1313412.28	данные отсутствуют	данные отсутствуют
3880	763661.02	1313419.16	данные отсутствуют	данные отсутствуют
3881	763657.93	1313421.56	данные отсутствуют	данные отсутствуют
3882	763644.98	1313428.43	данные отсутствуют	данные отсутствуют
3883	763644.96	1313428.44	данные отсутствуют	данные отсутствуют
3886	763617.45	1313460.67	данные отсутствуют	данные отсутствуют
3887	763617.44	1313460.68	данные отсутствуют	данные отсутствуют
3888	763613.59	1313472.18	данные отсутствуют	данные отсутствуют
3889	763613.59	1313472.2	данные отсутствуют	данные отсутствуют
3890	763612.77	1313483.36	данные отсутствуют	данные отсутствуют
Государственный регистратор			ФГИС ЕГРН	
полное наименование должности			подпись	
			инициалы, фамилия	

М.П.

Земельный участок				
(вид объекта недвижимости)				
Лист № ____ Раздела 4.2		Всего листов раздела 4.2 : ____		Всего разделов: ____
15.11.2021 № 99/2021/430785864				
Кадастровый номер:			02:17:000000:52(единое землепользование)	
Номер точки	Координаты, м		Описание закрепления на местности	Средняя квадратическая погрешность определения координат характерных точек границы части земельного участка, м
	X	Y		
1	2	3	4	5
3891	763612.94	1313496.5	данные отсутствуют	данные отсутствуют
3892	763612.94	1313496.52	данные отсутствуют	данные отсутствуют
3893	763615.51	1313505.75	данные отсутствуют	данные отсутствуют
3894	763615.52	1313505.77	данные отсутствуют	данные отсутствуют
3895	763615.53	1313505.79	данные отсутствуют	данные отсутствуют
3906	763556.68	1313511.45	данные отсутствуют	данные отсутствуют
3907	763552.26	1313500.84	данные отсутствуют	данные отсутствуют
3908	763564.2	1313487.13	данные отсутствуют	данные отсутствуют
3917	763628.18	1313406.2	данные отсутствуют	данные отсутствуют
3918	763632.08	1313399.82	данные отсутствуют	данные отсутствуют
3920	763647.68	1313407.03	данные отсутствуют	данные отсутствуют
3921	763654.93	1313410.02	данные отсутствуют	данные отсутствуют
4106	763647	1313400.94	данные отсутствуют	данные отсутствуют
5610	763333.15	1312837.49	данные отсутствуют	данные отсутствуют
5610	763333.15	1312837.49	данные отсутствуют	данные отсутствуют
5611	763405.59	1312904.12	данные отсутствуют	данные отсутствуют
5612	763406.73	1312908.75	данные отсутствуют	данные отсутствуют
Государственный регистратор			ФГИС ЕГРН	
полное наименование должности			подпись	
			инициалы, фамилия	

М.П.

Раздел 4.2

Выписка из Единого государственного реестра недвижимости об объекте недвижимости
Сведения о частях земельного участка

Земельный участок				
(вид объекта недвижимости)				
Лист № ____ Раздела 4.2		Всего листов раздела 4.2 : ____		Всего разделов: ____
15.11.2021 № 99/2021/430785864				
Кадастровый номер:			02:17:000000:52(единое землепользование)	
Номер точки	Координаты, м		Описание закрепления на местности	Средняя квадратическая погрешность определения координат характерных точек границы части земельного участка, м
	X	Y		
1	2	3	4	5
5613	763410.55	1312914.02	данные отсутствуют	данные отсутствуют
5614	763568.7	1313045.7	данные отсутствуют	данные отсутствуют
5615	763570.46	1313027.48	данные отсутствуют	данные отсутствуют
5616	763579.03	1313034.8	данные отсутствуют	данные отсутствуют
5617	763591.12	1313048.58	данные отсутствуют	данные отсутствуют
5618	763597.83	1313058.97	данные отсутствуют	данные отсутствуют
5619	763601.79	1313070.69	данные отсутствуют	данные отсутствуют
5620	763603.55	1313085.22	данные отсутствуют	данные отсутствуют
5621	763603.32	1313097.58	данные отсутствуют	данные отсутствуют
5622	763600.59	1313108.16	данные отсутствуют	данные отсутствуют
5623	763596.79	1313118.2	данные отсутствуют	данные отсутствуют
5624	763591.02	1313129.14	данные отсутствуют	данные отсутствуют
5625	763583.44	1313137.7	данные отсутствуют	данные отсутствуют
5626	763585.62	1313152.9	данные отсутствуют	данные отсутствуют
5627	763595.73	1313160.79	данные отсутствуют	данные отсутствуют
5628	763610.44	1313171.83	данные отсутствуют	данные отсутствуют
5629	763618.87	1313180.88	данные отсутствуют	данные отсутствуют
Государственный регистратор			ФГИС ЕГРН	
полное наименование должности			подпись	
			инициалы, фамилия	

М.П.

Земельный участок				
(вид объекта недвижимости)				
Лист № ____ Раздела 4.2		Всего листов раздела 4.2 : ____		Всего разделов: ____
15.11.2021 № 99/2021/430785864				
Кадастровый номер:			02:17:000000:52(единое землепользование)	
Номер точки	Координаты, м		Описание закрепления на местности	Средняя квадратическая погрешность определения координат характерных точек границы части земельного участка, м
	X	Y		
1	2	3	4	5
5630	763624.86	1313190.56	данные отсутствуют	данные отсутствуют
5631	763629.83	1313201.89	данные отсутствуют	данные отсутствуют
5632	763632.57	1313215.94	данные отсутствуют	данные отсутствуют
5633	763641.62	1313224.42	данные отсутствуют	данные отсутствуют
5634	763652.78	1313239.51	данные отсутствуют	данные отсутствуют
5635	763658.75	1313250.35	данные отсутствуют	данные отсутствуют
5636	763663.84	1313270.03	данные отсутствуют	данные отсутствуют
5637	763673.98	1313278.75	данные отсутствуют	данные отсутствуют
5638	763683.48	1313286.68	данные отсутствуют	данные отсутствуют
5639	763690.95	1313296.6	данные отсутствуют	данные отсутствуют
5640	763696.01	1313307.88	данные отсутствуют	данные отсутствуют
5641	763698.16	1313320.07	данные отсутствуют	данные отсутствуют
5642	763697.54	1313334.17	данные отсутствуют	данные отсутствуют
5643	763704.89	1313341.55	данные отсутствуют	данные отсутствуют
5644	763715.13	1313351.42	данные отсутствуют	данные отсутствуют
5645	763722.47	1313361.37	данные отсутствуют	данные отсутствуют
5646	763726.86	1313371.66	данные отсутствуют	данные отсутствуют
Государственный регистратор			ФГИС ЕГРН	
полное наименование должности			подпись	
			инициалы, фамилия	

М.П.

Раздел 4.2

Выписка из Единого государственного реестра недвижимости об объекте недвижимости
Сведения о частях земельного участка

Земельный участок				
(вид объекта недвижимости)				
Лист № ____ Раздела 4.2		Всего листов раздела 4.2 : ____		Всего разделов: ____
15.11.2021 № 99/2021/430785864				
Кадастровый номер:			02:17:000000:52(единое землепользование)	
Номер точки	Координаты, м		Описание закрепления на местности	Средняя квадратическая погрешность определения координат характерных точек границы части земельного участка, м
	X	Y		
1	2	3	4	5
5647	763729.39	1313383.77	данные отсутствуют	данные отсутствуют
5648	763729.32	1313390.07	данные отсутствуют	данные отсутствуют
5649	763645.71	1313351.26	данные отсутствуют	данные отсутствуют
5650	763647.24	1313335.17	данные отсутствуют	данные отсутствуют
5651	763615.44	1313295.17	данные отсутствуют	данные отсутствуют
5652	763615.47	1313293.98	данные отсутствуют	данные отсутствуют
5653	763615.08	1313281.09	данные отсутствуют	данные отсутствуют
5654	763612.31	1313268.88	данные отсутствуют	данные отсутствуют
5655	763607.44	1313262.17	данные отсутствуют	данные отсутствуют
5656	763577.49	1313209.45	данные отсутствуют	данные отсутствуют
5657	763571.82	1313204.7	данные отсутствуют	данные отсутствуют
5658	763563.96	1313201.98	данные отсутствуют	данные отсутствуют
5659	763559.97	1313201.15	данные отсутствуют	данные отсутствуют
5660	763556.62	1313199.15	данные отсутствуют	данные отсутствуют
5661	763550.5	1313188.49	данные отсутствуют	данные отсутствуют
5662	763542.17	1313180.27	данные отсутствуют	данные отсутствуют
5663	763531.71	1313173.76	данные отсутствуют	данные отсутствуют
Государственный регистратор			ФГИС ЕГРН	
полное наименование должности			подпись	
			инициалы, фамилия	

М.П.

Земельный участок				
(вид объекта недвижимости)				
Лист № ____ Раздела 4.2		Всего листов раздела 4.2: ____		Всего разделов: ____
15.11.2021 № 99/2021/430785864				
Кадастровый номер:			02:17:000000:52(единое землепользование)	
Номер точки	Координаты, м		Описание закрепления на местности	Средняя квадратическая погрешность определения координат характерных точек границы части земельного участка, м
	X	Y		
1	2	3	4	5
5664	763520.4	1313170.2	данные отсутствуют	данные отсутствуют
5665	763512.49	1313167.31	данные отсутствуют	данные отсутствуют
5666	763551.74	1313095.98	данные отсутствуют	данные отсутствуют
5667	763553.83	1313090.46	данные отсутствуют	данные отсутствуют
5668	763552.8	1313080.69	данные отсутствуют	данные отсутствуют
5669	763545.2	1313071.62	данные отсутствуют	данные отсутствуют
5670	763536.82	1313063.92	данные отсутствуют	данные отсутствуют
5671	763528.86	1313058.79	данные отсутствуют	данные отсутствуют
5672	763524.01	1313058.94	данные отсутствуют	данные отсутствуют
5673	763517.64	1313061.07	данные отсутствуют	данные отсутствуют
5674	763509.51	1313061.07	данные отсутствуют	данные отсутствуют
5675	763499.98	1313055.41	данные отсутствуют	данные отсутствуют
5676	763489.54	1313046.51	данные отсутствуют	данные отсутствуют
5677	763489.05	1313045.62	данные отсутствуют	данные отсутствуют
5678	763489.51	1313041.06	данные отсутствуют	данные отсутствуют
5679	763492.82	1313032.27	данные отсутствуют	данные отсутствуют
5680	763491.52	1313022.5	данные отсутствуют	данные отсутствуют
Государственный регистратор			ФГИС ЕГРН	
полное наименование должности			подпись	
			инициалы, фамилия	

М.П.

Земельный участок				
(вид объекта недвижимости)				
Лист № ____ Раздела 4.2		Всего листов раздела 4.2: ____		Всего разделов: ____
15.11.2021 № 99/2021/430785864				
Кадастровый номер:			02:17:000000:52(единое землепользование)	
Номер точки	Координаты, м		Описание закрепления на местности	Средняя квадратическая погрешность определения координат характерных точек границы части земельного участка, м
	X	Y		
1	2	3	4	5
5681	763487.5	1313017.5	данные отсутствуют	данные отсутствуют
5682	763485.55	1313016.51	данные отсутствуют	данные отсутствуют
5683	763477.86	1313015.91	данные отсутствуют	данные отсутствуют
5684	763467.38	1313018.01	данные отсутствуют	данные отсутствуют
5685	763460.16	1313014.95	данные отсутствуют	данные отсутствуют
5686	763451.97	1313009.03	данные отсутствуют	данные отсутствуют
5687	763441.52	1313008.41	данные отсутствуют	данные отсутствуют
5688	763431.85	1313010.03	данные отсутствуют	данные отсутствуют
5689	763423.61	1313010.87	данные отсутствуют	данные отсутствуют
5690	763414.36	1313004.63	данные отсутствуют	данные отсутствуют
5691	763404.23	1313001.16	данные отсутствуют	данные отсутствуют
5692	763398.9	1312984.05	данные отсутствуют	данные отсутствуют
5693	763399.33	1312977.61	данные отсутствуют	данные отсутствуют
5694	763397.19	1312970.96	данные отсутствуют	данные отсутствуют
5695	763395.55	1312969.51	данные отсутствуют	данные отсутствуют
5696	763387.82	1312967.1	данные отсутствуют	данные отсутствуют
5697	763375.12	1312969.32	данные отсутствуют	данные отсутствуют
Государственный регистратор			ФГИС ЕГРН	
полное наименование должности			подпись	
			инициалы, фамилия	

М.П.

Земельный участок				
(вид объекта недвижимости)				
Лист № ____ Раздела 4.2		Всего листов раздела 4.2 : ____		Всего разделов: ____
15.11.2021 № 99/2021/430785864				
Кадастровый номер:			02:17:000000:52(единое землепользование)	
Номер точки	Координаты, м		Описание закрепления на местности	Средняя квадратическая погрешность определения координат характерных точек границы части земельного участка, м
	X	Y		
1	2	3	4	5
5698	763369.51	1312969.16	данные отсутствуют	данные отсутствуют
5699	763368.51	1312959.83	данные отсутствуют	данные отсутствуют
5700	763370.94	1312958.84	данные отсутствуют	данные отсутствуют
5701	763374.54	1312954.89	данные отсутствуют	данные отсутствуют
5702	763374.55	1312952.71	данные отсутствуют	данные отсутствуют
5703	763370.17	1312942.86	данные отсутствуют	данные отсутствуют
5704	763358.77	1312935.52	данные отсутствуют	данные отсутствуют
5705	763350.28	1312934.53	данные отсутствуют	данные отсутствуют
5706	763349.12	1312934.53	данные отсутствуют	данные отсутствуют
5707	763352.2	1312910.57	данные отсутствуют	данные отсутствуют
5708	763353.59	1312907.9	данные отсутствуют	данные отсутствуют
5709	763354.25	1312901.05	данные отсутствуют	данные отсутствуют
5710	763353.43	1312899.03	данные отсутствуют	данные отсутствуют
5711	763351.22	1312896.86	данные отсутствуют	данные отсутствуют
5712	763331.59	1312887.37	данные отсутствуют	данные отсутствуют
5713	763330.58	1312887.04	данные отсутствуют	данные отсутствуют
5714	763319.8	1312887.69	данные отсутствуют	данные отсутствуют
Государственный регистратор			ФГИС ЕГРН	
полное наименование должности			подпись	
			инициалы, фамилия	

М.П.

Раздел 4.2

Выписка из Единого государственного реестра недвижимости об объекте недвижимости
Сведения о частях земельного участка

Земельный участок				
(вид объекта недвижимости)				
Лист № ____ Раздела 4.2		Всего листов раздела 4.2 : ____		Всего разделов: ____
15.11.2021 № 99/2021/430785864				
Кадастровый номер:			02:17:000000:52(единое землепользование)	
Номер точки	Координаты, м		Описание закрепления на местности	Средняя квадратическая погрешность определения координат характерных точек границы части земельного участка, м
	X	Y		
1	2	3	4	5
5715	763317.84	1312888.63	данные отсутствуют	данные отсутствуют
5716	763313.26	1312893.53	данные отсутствуют	данные отсутствуют
5717	763312.47	1312895.56	данные отсутствуют	данные отсутствуют
5718	763312.47	1312902.72	данные отсутствуют	данные отсутствуют
5719	763313.23	1312904.71	данные отсутствуют	данные отсутствуют
5720	763318.02	1312910.11	данные отсутствуют	данные отсутствуют
5721	763318.92	1312912.82	данные отсутствуют	данные отсутствуют
5722	763317.2	1312914.89	данные отсутствуют	данные отсутствуют
5723	763312.64	1312916.88	данные отсутствуют	данные отсутствуют
5724	763311.15	1312918.3	данные отсутствуют	данные отсутствуют
5725	763310.21	1312921.27	данные отсутствуют	данные отсутствуют
5726	763311.17	1312928.15	данные отсутствуют	данные отсутствуют
5727	763312.5	1312929.81	данные отсутствуют	данные отсутствуют
5728	763310.6	1312933.58	данные отсутствуют	данные отсутствуют
5729	763309.35	1312940.69	данные отсутствуют	данные отсутствуют
5730	763312.21	1312949.92	данные отсутствуют	данные отсутствуют
5731	763313.36	1312957.36	данные отсутствуют	данные отсутствуют
Государственный регистратор			ФГИС ЕГРН	
полное наименование должности			подпись	
			инициалы, фамилия	

М.П.

Выписка из Единого государственного реестра недвижимости об объекте недвижимости
Сведения о частях земельного участка

Земельный участок				
(вид объекта недвижимости)				
Лист № ____ Раздела 4.2		Всего листов раздела 4.2 : ____		Всего разделов: ____
15.11.2021 № 99/2021/430785864				
Кадастровый номер:			02:17:000000:52(единое землепользование)	
Номер точки	Координаты, м		Описание закрепления на местности	Средняя квадратическая погрешность определения координат характерных точек границы части земельного участка, м
	X	Y		
1	2	3	4	5
5732	763311.31	1312959.61	данные отсутствуют	данные отсутствуют
5733	763308.73	1312956.82	данные отсутствуют	данные отсутствуют
5734	763304.48	1312950.3	данные отсутствуют	данные отсутствуют
5735	763304.23	1312940.88	данные отсутствуют	данные отсутствуют
5736	763301.46	1312934.9	данные отсутствуют	данные отсутствуют
5737	763299.53	1312933.9	данные отсутствуют	данные отсутствуют
5738	763298.92	1312933.83	данные отсутствуют	данные отсутствуют
5739	763296.14	1312925.25	данные отсутствуют	данные отсутствуют
5740	763296.13	1312924.81	данные отсутствуют	данные отсутствуют
5741	763298.5	1312922.84	данные отсутствуют	данные отсутствуют
5742	763302.73	1312916.01	данные отсутствуют	данные отсутствуют
5743	763303.14	1312913.93	данные отсутствуют	данные отсутствуют
5744	763302.01	1312912.06	данные отсутствуют	данные отсутствуют
5745	763293.75	1312905.99	данные отсутствуют	данные отсутствуют
5746	763284.46	1312903.67	данные отсутствуют	данные отсутствуют
5747	763282.85	1312903.37	данные отсутствуют	данные отсутствуют
5748	763262.55	1312875.17	данные отсутствуют	данные отсутствуют
Государственный регистратор			ФГИС ЕГРН	
полное наименование должности			подпись	
			инициалы, фамилия	

М.П.

Раздел 4.2

Выписка из Единого государственного реестра недвижимости об объекте недвижимости
Сведения о частях земельного участка

Земельный участок				
(вид объекта недвижимости)				
Лист № ____ Раздела 4.2		Всего листов раздела 4.2 : ____		Всего разделов: ____
15.11.2021 № 99/2021/430785864				
Кадастровый номер:			02:17:000000:52(единое землепользование)	
Номер точки	Координаты, м		Описание закрепления на местности	Средняя квадратическая погрешность определения координат характерных точек границы части земельного участка, м
	X	Y		
1	2	3	4	5
5749	763244.89	1312868.3	данные отсутствуют	данные отсутствуют
5750	763241.46	1312865.56	данные отсутствуют	данные отсутствуют
5751	763237.38	1312865.38	данные отсутствуют	данные отсутствуют
5752	763220.44	1312858.8	данные отсутствуют	данные отсутствуют
5753	763184.54	1312858.8	данные отсутствуют	данные отсутствуют
5754	763178.44	1312853.92	данные отсутствуют	данные отсутствуют
5755	763168.96	1312833.06	данные отсутствуют	данные отсутствуют
5756	763150.24	1312821.36	данные отсутствуют	данные отсутствуют
5757	763122.17	1312797.97	данные отсутствуют	данные отсутствуют
5758	763030.92	1312624.83	данные отсутствуют	данные отсутствуют
5759	763013.79	1312540.96	данные отсутствуют	данные отсутствуют
5760	763017.36	1312544.62	данные отсутствуют	данные отсутствуют
5761	763024.63	1312554.1	данные отсутствуют	данные отсутствуют
5762	763036.13	1312573.55	данные отсутствуют	данные отсутствуют
5763	763046.01	1312590.91	данные отсутствуют	данные отсутствуют
5764	763053.47	1312607.94	данные отсутствуют	данные отсутствуют
5765	763056.74	1312619.87	данные отсутствуют	данные отсутствуют
Государственный регистратор			ФГИС ЕГРН	
полное наименование должности			подпись	
			инициалы, фамилия	

М.П.

Земельный участок				
(вид объекта недвижимости)				
Лист № ____ Раздела 4.2		Всего листов раздела 4.2 : ____		Всего разделов: ____
15.11.2021 № 99/2021/430785864				
Кадастровый номер:			02:17:000000:52(единое землепользование)	
Номер точки	Координаты, м		Описание закрепления на местности	Средняя квадратическая погрешность определения координат характерных точек границы части земельного участка, м
	X	Y		
1	2	3	4	5
5766	763057.35	1312640.64	данные отсутствуют	данные отсутствуют
5767	763063.32	1312652.56	данные отсутствуют	данные отсутствуют
5768	763072.99	1312657.89	данные отсутствуют	данные отсутствуют
5769	763086.57	1312666.06	данные отсутствуют	данные отсутствуют
5770	763096.12	1312673.93	данные отсутствуют	данные отсутствуют
5771	763103.96	1312684.37	данные отсутствуют	данные отсутствуют
5772	763108.96	1312695.68	данные отсутствуют	данные отсутствуют
5773	763111.02	1312707.88	данные отсутствуют	данные отсутствуют
5774	763111.03	1312721.86	данные отсутствуют	данные отсутствуют
5775	763117.26	1312731.95	данные отсутствуют	данные отсутствуют
5776	763123.55	1312742.6	данные отсутствуют	данные отсутствуют
5777	763127.55	1312755.25	данные отсутствуют	данные отсутствуют
5778	763128.87	1312772.94	данные отсутствуют	данные отсутствуют
5779	763138.25	1312781.68	данные отсутствуют	данные отсутствуют
5780	763145.36	1312789.12	данные отсутствуют	данные отсутствуют
5781	763152.62	1312799.14	данные отсутствуют	данные отсутствуют
5782	763166.27	1312799.05	данные отсутствуют	данные отсутствуют
Государственный регистратор			ФГИС ЕГРН	
полное наименование должности			подпись	
			инициалы, фамилия	

М.П.

Раздел 4.2

Выписка из Единого государственного реестра недвижимости об объекте недвижимости
Сведения о частях земельного участка

Земельный участок				
(вид объекта недвижимости)				
Лист № ____ Раздела 4.2		Всего листов раздела 4.2 : ____		Всего разделов: ____
15.11.2021 № 99/2021/430785864				
Кадастровый номер:			02:17:000000:52(единое землепользование)	
Номер точки	Координаты, м		Описание закрепления на местности	Средняя квадратическая погрешность определения координат характерных точек границы части земельного участка, м
	X	Y		
1	2	3	4	5
5783	763186.44	1312802.85	данные отсутствуют	данные отсутствуют
5784	763198.09	1312807	данные отсутствуют	данные отсутствуют
5785	763206.82	1312812.6	данные отсутствуют	данные отсутствуют
5786	763216.79	1312818.7	данные отсутствуют	данные отсутствуют
5787	763228.78	1312815.66	данные отсутствуют	данные отсутствуют
5788	763243.61	1312815.61	данные отсутствуют	данные отсутствуют
5789	763255.81	1312817.66	данные отсутствуют	данные отсутствуют
5790	763267.13	1312822.65	данные отсутствуют	данные отсутствуют
5791	763282.95	1312834.73	данные отсутствуют	данные отсутствуют
5792	763292.38	1312842.5	данные отсутствуют	данные отсутствуют
5793	763305.89	1312839.66	данные отсутствуют	данные отсутствуют
5794	763316.79	1312837.78	данные отсутствуют	данные отсутствуют
5795	763327.57	1312837.13	данные отсутствуют	данные отсутствуют
5796	763324.59	1312893.41	данные отсутствуют	данные отсутствуют
5796	763324.59	1312893.41	данные отсутствуют	данные отсутствуют
5797	763321.66	1312905.18	данные отсутствуют	данные отсутствуют
5798	763318.47	1312901.58	данные отсутствуют	данные отсутствуют
Государственный регистратор			ФГИС ЕГРН	
полное наименование должности			подпись	
			инициалы, фамилия	

М.П.

Земельный участок				
(вид объекта недвижимости)				
Лист № ____ Раздела 4.2		Всего листов раздела 4.2 : ____		Всего разделов: ____
15.11.2021 № 99/2021/430785864				
Кадастровый номер:			02:17:000000:52(единое землепользование)	
Номер точки	Координаты, м		Описание закрепления на местности	Средняя квадратическая погрешность определения координат характерных точек границы части земельного участка, м
	X	Y		
1	2	3	4	5
5799	763318.47	1312896.74	данные отсутствуют	данные отсутствуют
5800	763321.41	1312893.6	данные отсутствуют	данные отсутствуют
5801	763322.39	1312918	данные отсутствуют	данные отсутствуют
5801	763322.39	1312918	данные отсутствуют	данные отсутствуют
5802	763319.22	1312956	данные отсутствуют	данные отсутствуют
5803	763318.01	1312948.35	данные отсутствуют	данные отсутствуют
5804	763315.33	1312939.69	данные отсутствуют	данные отсутствуют
5805	763316.35	1312935.34	данные отсутствуют	данные отсутствуют
5806	763319.12	1312929.46	данные отсутствуют	данные отсутствуют
5807	763318.38	1312927.41	данные отсутствуют	данные отсутствуют
5808	763316.72	1312925.52	данные отсутствуют	данные отсутствуют
5809	763316.31	1312921.83	данные отсутствуют	данные отсутствуют
5810	763321.36	1312919.28	данные отсутствуют	данные отсутствуют
5811	763302.24	1312957.8	данные отсутствуют	данные отсутствуют
5811	763302.24	1312957.8	данные отсутствуют	данные отсутствуют
5812	763298.45	1312942.64	данные отсутствуют	данные отсутствуют
5813	763298.48	1312942.71	данные отсутствуют	данные отсутствуют
Государственный регистратор			ФГИС ЕГРН	
полное наименование должности			подпись	
			инициалы, фамилия	

М.П.

Земельный участок				
(вид объекта недвижимости)				
Лист № ____ Раздела 4.2		Всего листов раздела 4.2 : ____		Всего разделов: ____
15.11.2021 № 99/2021/430785864				
Кадастровый номер:			02:17:000000:52(единое землепользование)	
Номер точки	Координаты, м		Описание закрепления на местности	Средняя квадратическая погрешность определения координат характерных точек границы части земельного участка, м
	X	Y		
1	2	3	4	5
5814	763298.97	1312952.83	данные отсутствуют	данные отсутствуют
5815	763295.68	1312916	данные отсутствуют	данные отсутствуют
5815	763295.68	1312916	данные отсутствуют	данные отсутствуют
5816	763295.23	1312914.39	данные отсутствуют	данные отсутствуют
5817	763296.21	1312915.15	данные отсутствуют	данные отсутствуют
5818	763364.02	1312955.32	данные отсутствуют	данные отсутствуют
5818	763364.02	1312955.32	данные отсутствуют	данные отсутствуют
5819	763354.55	1312941.06	данные отсутствуют	данные отсутствуют
5820	763357.33	1312941.39	данные отсутствуют	данные отсутствуют
5821	763366.03	1312947.3	данные отсутствуют	данные отсутствуют
5822	763367.16	1312954.14	данные отсутствуют	данные отсутствуют
5823	763443.08	1313014.45	данные отсутствуют	данные отсутствуют
5823	763443.08	1313014.45	данные отсутствуют	данные отсутствуют
5824	763434.85	1313015.61	данные отсутствуют	данные отсутствуют
5825	763442.16	1313014.39	данные отсутствуют	данные отсутствуют
5826	765940.79	1315896.61	данные отсутствуют	данные отсутствуют
5826	765940.79	1315896.61	данные отсутствуют	данные отсутствуют
Государственный регистратор			ФГИС ЕГРН	
полное наименование должности			подпись	
			инициалы, фамилия	

М.П.

Земельный участок				
(вид объекта недвижимости)				
Лист № ____ Раздела 4.2		Всего листов раздела 4.2 : ____		Всего разделов: ____
15.11.2021 № 99/2021/430785864				
Кадастровый номер:			02:17:000000:52(единое землепользование)	
Номер точки	Координаты, м		Описание закрепления на местности	Средняя квадратическая погрешность определения координат характерных точек границы части земельного участка, м
	X	Y		
1	2	3	4	5
5827	765890.89	1315897.8	данные отсутствуют	данные отсутствуют
5828	765890.65	1315894.97	данные отсутствуют	данные отсутствуют
5829	765891.32	1315883.99	данные отсутствуют	данные отсутствуют
5830	765893.31	1315872.5	данные отсутствуют	данные отсутствуют
5831	765885.03	1315866.88	данные отсутствуют	данные отсутствуют
5832	765873.47	1315871.29	данные отсутствуют	данные отсутствуют
5833	765870.06	1315871.84	данные отсутствуют	данные отсутствуют
5834	765811.65	1315806.74	данные отсутствуют	данные отсутствуют
5835	765813.7	1315807.19	данные отсутствуют	данные отсутствуют
5836	765817.89	1315807.19	данные отсутствуют	данные отсутствуют
5837	765819.34	1315809.44	данные отсутствуют	данные отсутствуют
5838	765823.33	1315812.04	данные отсутствуют	данные отсутствуют
5839	765830.82	1315812.87	данные отсутствуют	данные отсутствуют
5840	765838.5	1315812.27	данные отсутствуют	данные отсутствуют
5841	765848.19	1315816.36	данные отсутствуют	данные отсутствуют
5842	765859.59	1315823.05	данные отсутствуют	данные отсутствуют
5843	765861.57	1315822.73	данные отсутствуют	данные отсутствуют
Государственный регистратор			ФГИС ЕГРН	
полное наименование должности			подпись	
			инициалы, фамилия	

М.П.

Раздел 4.2

Выписка из Единого государственного реестра недвижимости об объекте недвижимости
Сведения о частях земельного участка

Земельный участок				
(вид объекта недвижимости)				
Лист № ____ Раздела 4.2		Всего листов раздела 4.2 : ____		Всего разделов: ____
15.11.2021 № 99/2021/430785864				
Кадастровый номер:			02:17:000000:52(единое землепользование)	
Номер точки	Координаты, м		Описание закрепления на местности	Средняя квадратическая погрешность определения координат характерных точек границы части земельного участка, м
	X	Y		
1	2	3	4	5
5844	765870.8	1315816.8	данные отсутствуют	данные отсутствуют
5845	765878.96	1315810.82	данные отсутствуют	данные отсутствуют
5846	765886.29	1315808.19	данные отсутствуют	данные отсутствуют
5847	765891.99	1315808.46	данные отсутствуют	данные отсутствуют
5848	765896.11	1315810.94	данные отсутствуют	данные отсутствуют
5849	765903.11	1315813.49	данные отсутствуют	данные отсутствуют
5850	765909.9	1315816.61	данные отсутствуют	данные отсутствуют
5851	765914.11	1315816	данные отсутствуют	данные отсутствуют
5852	765915.34	1315814.41	данные отсутствуют	данные отсутствуют
5853	765916.02	1315810.73	данные отсутствуют	данные отсутствуют
5854	765915.05	1315808.76	данные отсутствуют	данные отсутствуют
5855	765916.58	1315807.42	данные отсутствуют	данные отсутствуют
5856	765920.55	1315808.59	данные отсутствуют	данные отсутствуют
5857	765927.19	1315813.63	данные отсутствуют	данные отсутствуют
5858	765934.15	1315818.07	данные отсутствуют	данные отсутствуют
5859	765938.31	1315821.9	данные отсутствуют	данные отсутствуют
5860	765943.7	1315826.39	данные отсутствуют	данные отсутствуют
Государственный регистратор			ФГИС ЕГРН	
полное наименование должности			подпись	
			инициалы, фамилия	

М.П.

Земельный участок				
(вид объекта недвижимости)				
Лист № ____ Раздела 4.2		Всего листов раздела 4.2 : ____		Всего разделов: ____
15.11.2021 № 99/2021/430785864				
Кадастровый номер:			02:17:000000:52(единое землепользование)	
Номер точки	Координаты, м		Описание закрепления на местности	Средняя квадратическая погрешность определения координат характерных точек границы части земельного участка, м
	X	Y		
1	2	3	4	5
5861	765946.07	1315832.01	данные отсутствуют	данные отсутствуют
5862	765950.16	1315841.75	данные отсутствуют	данные отсутствуют
5863	765949.87	1315848.98	данные отсутствуют	данные отсутствуют
5864	765947.64	1315861.25	данные отсутствуют	данные отсутствуют
5865	765942.58	1315881.03	данные отсутствуют	данные отсутствуют
5866	765940.59	1315892.52	данные отсутствуют	данные отсутствуют
5867	765953.38	1315857.59	данные отсутствуют	данные отсутствуют
5867	765953.38	1315857.59	данные отсутствуют	данные отсутствуют
5868	765945.84	1315891.35	данные отсутствуют	данные отсутствуют
5869	765947.49	1315881.99	данные отсутствуют	данные отсутствуют
5870	765952.54	1315862.23	данные отсутствуют	данные отсутствуют
5871	765800.6	1315731.64	данные отсутствуют	данные отсутствуют
5871	765800.6	1315731.64	данные отсутствуют	данные отсутствуют
5872	765817.97	1315740.06	данные отсутствуют	данные отсутствуют
5873	765822.89	1315743.65	данные отсутствуют	данные отсутствуют
5874	765831.66	1315753.72	данные отсутствуют	данные отсутствуют
5875	765841.38	1315757.24	данные отсутствуют	данные отсутствуют
Государственный регистратор			ФГИС ЕГРН	
полное наименование должности			подпись	
			инициалы, фамилия	

М.П.

Земельный участок				
(вид объекта недвижимости)				
Лист № ____ Раздела 4.2		Всего листов раздела 4.2 : ____		Всего разделов: ____
15.11.2021 № 99/2021/430785864				
Кадастровый номер:			02:17:000000:52(единое землепользование)	
Номер точки	Координаты, м		Описание закрепления на местности	Средняя квадратическая погрешность определения координат характерных точек границы части земельного участка, м
	X	Y		
1	2	3	4	5
5876	765843.07	1315757.58	данные отсутствуют	данные отсутствуют
5877	765954.87	1315848.8	данные отсутствуют	данные отсутствуют
5878	765954.98	1315840.32	данные отсутствуют	данные отсутствуют
5879	765950.67	1315830.07	данные отсутствуют	данные отсутствуют
5880	765947.37	1315822.94	данные отсутствуют	данные отсутствуют
5881	765941.56	1315818.1	данные отсутствуют	данные отсутствуют
5882	765937.02	1315813.97	данные отсутствуют	данные отсутствуют
5883	765929.96	1315809.47	данные отсутствуют	данные отсутствуют
5884	765922.41	1315803.92	данные отсутствуют	данные отсутствуют
5885	765916.76	1315802.26	данные отсутствуют	данные отсутствуют
5886	765914.78	1315802.61	данные отсутствуют	данные отсутствуют
5887	765910.94	1315805.65	данные отсутствуют	данные отсутствуют
5888	765909.8	1315809.39	данные отсутствуют	данные отсутствуют
5889	765910.16	1315811.56	данные отсутствуют	данные отсутствуют
5890	765904.99	1315808.85	данные отсутствуют	данные отсутствуют
5891	765898.06	1315806.33	данные отсутствуют	данные отсутствуют
5892	765892.87	1315803.49	данные отсутствуют	данные отсутствуют
Государственный регистратор			ФГИС ЕГРН	
полное наименование должности			подпись	
			инициалы, фамилия	

М.П.

Земельный участок				
(вид объекта недвижимости)				
Лист № ____ Раздела 4.2		Всего листов раздела 4.2 : ____		Всего разделов: ____
15.11.2021 № 99/2021/430785864				
Кадастровый номер:			02:17:000000:52(единое землепользование)	
Номер точки	Координаты, м		Описание закрепления на местности	Средняя квадратическая погрешность определения координат характерных точек границы части земельного участка, м
	X	Y		
1	2	3	4	5
5893	765885.06	1315803.32	данные отсутствуют	данные отсутствуют
5894	765876.3	1315806.57	данные отсутствуют	данные отсутствуют
5895	765867.9	1315812.72	данные отсутствуют	данные отсутствуют
5896	765860.17	1315817.69	данные отсутствуют	данные отсутствуют
5897	765850.29	1315811.82	данные отсутствуют	данные отсутствуют
5898	765838.71	1315807.24	данные отсутствуют	данные отсутствуют
5899	765830.67	1315807.87	данные отсутствуют	данные отсутствуют
5900	765824.59	1315807.16	данные отсутствуют	данные отсутствуют
5901	765822.81	1315805.79	данные отсутствуют	данные отсутствуют
5902	765821.23	1315803	данные отсутствуют	данные отсутствуют
5903	765819.39	1315802.19	данные отсутствуют	данные отсутствуют
5904	765813.99	1315802.19	данные отсутствуют	данные отсутствуют
5905	765809.08	1315801.05	данные отсутствуют	данные отсутствуют
5906	765803.23	1315797.24	данные отсутствуют	данные отсутствуют
5907	765795.04	1315788.12	данные отсутствуют	данные отсутствуют
5908	765788.66	1315780.1	данные отсутствуют	данные отсутствуют
5909	765786.77	1315779.43	данные отсутствуют	данные отсутствуют
Государственный регистратор			ФГИС ЕГРН	
полное наименование должности			подпись	
			инициалы, фамилия	

М.П.

Раздел 4.2

Выписка из Единого государственного реестра недвижимости об объекте недвижимости
Сведения о частях земельного участка

Земельный участок				
(вид объекта недвижимости)				
Лист № ____ Раздела 4.2		Всего листов раздела 4.2 : ____		Всего разделов: ____
15.11.2021 № 99/2021/430785864				
Кадастровый номер:			02:17:000000:52(единое землепользование)	
Номер точки	Координаты, м		Описание закрепления на местности	Средняя квадратическая погрешность определения координат характерных точек границы части земельного участка, м
	X	Y		
1	2	3	4	5
5910	765785.84	1315779.56	данные отсутствуют	данные отсутствуют
5911	765771.36	1315731.1	данные отсутствуют	данные отсутствуют
5912	765779.88	1315729.91	данные отсутствуют	данные отсутствуют
5913	765792.25	1315729.73	данные отсутствуют	данные отсутствуют
5914	768000.42	1316928.77	данные отсутствуют	данные отсутствуют
5914	768000.42	1316928.77	данные отсутствуют	данные отсутствуют
5915	767999.22	1316920.16	данные отсутствуют	данные отсутствуют
5916	767999.42	1316920.99	данные отсутствуют	данные отсутствуют
5917	768001.66	1316923.48	данные отсутствуют	данные отсутствуют
5918	768001.45	1316928.35	данные отсутствуют	данные отсутствуют
5919	767999.19	1316920.05	данные отсутствуют	данные отсутствуют
5919	767999.19	1316920.05	данные отсутствуют	данные отсутствуют
5920	767967.47	1316905.68	данные отсутствуют	данные отсутствуют
5921	767974.45	1316904.95	данные отсутствуют	данные отсутствуют
5922	767984.38	1316899.82	данные отсутствуют	данные отсутствуют
5923	767989.99	1316897.78	данные отсутствуют	данные отсутствуют
5924	767994.51	1316901.83	данные отсутствуют	данные отсутствуют
Государственный регистратор			ФГИС ЕГРН	
полное наименование должности			подпись	
			инициалы, фамилия	

М.П.

Земельный участок				
(вид объекта недвижимости)				
Лист № ____ Раздела 4.2		Всего листов раздела 4.2 : ____		Всего разделов: ____
15.11.2021 № 99/2021/430785864				
Кадастровый номер:			02:17:000000:52(единое землепользование)	
Номер точки	Координаты, м		Описание закрепления на местности	Средняя квадратическая погрешность определения координат характерных точек границы части земельного участка, м
	X	Y		
1	2	3	4	5
5925	767996.57	1316909.19	данные отсутствуют	данные отсутствуют
5926	767951.69	1316884.32	данные отсутствуют	данные отсутствуют
5926	767951.69	1316884.32	данные отсутствуют	данные отсутствуют
5927	767939	1316892.47	данные отсутствуют	данные отсутствуют
5928	767939.44	1316890.17	данные отсутствуют	данные отсутствуют
5929	767943.41	1316885.41	данные отсутствуют	данные отсутствуют
5930	767950.72	1316883.39	данные отсутствуют	данные отсутствуют
5931	767923.33	1316901.93	данные отсутствуют	данные отсутствуют
5931	767923.33	1316901.93	данные отсутствуют	данные отсутствуют
5932	767901.7	1316906.61	данные отсутствуют	данные отсутствуют
5933	767903.3	1316904.27	данные отсутствуют	данные отсутствуют
5934	767909.16	1316897.82	данные отсутствуют	данные отсутствуют
5935	767915.41	1316896.32	данные отсутствуют	данные отсутствуют
5936	767923.25	1316901.91	данные отсутствуют	данные отсутствуют
5937	767753.44	1316811.95	данные отсутствуют	данные отсутствуют
5937	767753.44	1316811.95	данные отсутствуют	данные отсутствуют
5938	767744.93	1316811.31	данные отсутствуют	данные отсутствуют
Государственный регистратор			ФГИС ЕГРН	
полное наименование должности			подпись	
			инициалы, фамилия	

М.П.

Земельный участок				
(вид объекта недвижимости)				
Лист № ____ Раздела 4.2		Всего листов раздела 4.2 : ____		Всего разделов: ____
15.11.2021 № 99/2021/430785864				
Кадастровый номер:			02:17:000000:52(единое землепользование)	
Номер точки	Координаты, м		Описание закрепления на местности	Средняя квадратическая погрешность определения координат характерных точек границы части земельного участка, м
	X	Y		
1	2	3	4	5
5939	767746.63	1316810.28	данные отсутствуют	данные отсутствуют
5940	767750.4	1316810.52	данные отсутствуют	данные отсутствуют
5941	767384.22	1316668.75	данные отсутствуют	данные отсутствуют
5941	767384.22	1316668.75	данные отсутствуют	данные отсутствуют
5942	767320.34	1316678.34	данные отсутствуют	данные отсутствуют
5943	767321.74	1316676.85	данные отсутствуют	данные отсутствуют
5944	767323.41	1316668.63	данные отсутствуют	данные отсутствуют
5945	767322.13	1316652.31	данные отсутствуют	данные отсутствуют
5946	767324.37	1316635.41	данные отсутствуют	данные отсутствуют
5947	767327.3	1316621.03	данные отсутствуют	данные отсутствуют
5948	767331.33	1316619.82	данные отсутствуют	данные отсутствуют
5949	767341.09	1316625.14	данные отсутствуют	данные отсутствуют
5950	767346.76	1316625.14	данные отсутствуют	данные отсутствуют
5951	767356.98	1316626.74	данные отсутствуют	данные отсутствуют
5952	767362.56	1316627.57	данные отсутствуют	данные отсутствуют
5953	767365	1316630.45	данные отсутствуют	данные отсутствуют
5954	767365.93	1316636.38	данные отсутствуют	данные отсутствуют
Государственный регистратор			ФГИС ЕГРН	
полное наименование должности			подпись	
			инициалы, фамилия	

М.П.

Земельный участок				
(вид объекта недвижимости)				
Лист № ____ Раздела 4.2		Всего листов раздела 4.2: ____		Всего разделов: ____
15.11.2021 № 99/2021/430785864				
Кадастровый номер:			02:17:000000:52(единое землепользование)	
Номер точки	Координаты, м		Описание закрепления на местности	Средняя квадратическая погрешность определения координат характерных точек границы части земельного участка, м
	X	Y		
1	2	3	4	5
5955	767370.6	1316641.31	данные отсутствуют	данные отсутствуют
5956	767375.7	1316644.71	данные отсутствуют	данные отсутствуют
5957	767377.37	1316650.57	данные отсутствуют	данные отсутствуют
5958	767379.87	1316661.86	данные отсутствуют	данные отсутствуют
5959	767252.02	1316682.64	данные отсутствуют	данные отсутствуют
5959	767252.02	1316682.64	данные отсутствуют	данные отсутствуют
5960	767200.99	1316659.49	данные отсутствуют	данные отсутствуют
5961	767201.68	1316659.62	данные отсутствуют	данные отсутствуют
5962	767212.97	1316658.99	данные отсутствуют	данные отсутствуют
5963	767222.25	1316661.6	данные отсутствуют	данные отсутствуют
5964	767225.34	1316665.21	данные отсутствуют	данные отсутствуют
5965	767227.97	1316672.44	данные отсутствуют	данные отсутствуют
5966	767234.14	1316678.75	данные отсутствуют	данные отсутствуют
5967	767251.18	1316682.71	данные отсутствуют	данные отсутствуют
5968	767180.16	1316653.25	данные отсутствуют	данные отсутствуют
5968	767180.16	1316653.25	данные отсутствуют	данные отсутствуют
5969	767166.92	1316658.26	данные отсутствуют	данные отсутствуют
Государственный регистратор			ФГИС ЕГРН	
полное наименование должности			подпись	
			инициалы, фамилия	

М.П.

Раздел 4.2

Выписка из Единого государственного реестра недвижимости об объекте недвижимости
Сведения о частях земельного участка

Земельный участок				
(вид объекта недвижимости)				
Лист № ____ Раздела 4.2		Всего листов раздела 4.2: ____		Всего разделов: ____
15.11.2021 № 99/2021/430785864				
Кадастровый номер:			02:17:000000:52(единое землепользование)	
Номер точки	Координаты, м		Описание закрепления на местности	Средняя квадратическая погрешность определения координат характерных точек границы части земельного участка, м
	X	Y		
1	2	3	4	5
5970	767168.37	1316656.49	данные отсутствуют	данные отсутствуют
5971	767172.03	1316652.56	данные отсутствуют	данные отсутствуют
5972	767176.05	1316651.61	данные отсутствуют	данные отсутствуют
5973	767062.95	1316632.29	данные отсутствуют	данные отсутствуют
5973	767062.95	1316632.29	данные отсутствуют	данные отсутствуют
5974	767062.25	1316631.1	данные отсутствуют	данные отсутствуют
5975	767062.57	1316631.41	данные отсутствуют	данные отсутствуют
5976	767054.77	1316622.1	данные отсутствуют	данные отсутствуют
5976	767054.77	1316622.1	данные отсутствуют	данные отсутствуют
5977	767031.44	1316619.83	данные отсутствуют	данные отсутствуют
5978	767038.43	1316619.3	данные отсутствуют	данные отсутствуют
5979	767054.16	1316621.25	данные отсутствуют	данные отсутствуют
5980	767022.92	1316621.15	данные отсутствуют	данные отсутствуют
5980	767022.92	1316621.15	данные отсутствуют	данные отсутствуют
5981	766977.37	1316636.29	данные отсутствуют	данные отсутствуют
5982	766984.6	1316637.32	данные отсутствуют	данные отсутствуют
5983	766997.81	1316638.05	данные отсутствуют	данные отсутствуют
Государственный регистратор			ФГИС ЕГРН	
полное наименование должности			подпись	
			инициалы, фамилия	

М.П.

Земельный участок				
(вид объекта недвижимости)				
Лист № ____ Раздела 4.2		Всего листов раздела 4.2 : ____		Всего разделов: ____
15.11.2021 № 99/2021/430785864				
Кадастровый номер:			02:17:000000:52(единое землепользование)	
Номер точки	Координаты, м		Описание закрепления на местности	Средняя квадратическая погрешность определения координат характерных точек границы части земельного участка, м
	X	Y		
1	2	3	4	5
5984	767003.7	1316632.88	данные отсутствуют	данные отсутствуют
5985	767008.44	1316625.04	данные отсутствуют	данные отсутствуют
5986	767015.07	1316622.78	данные отсутствуют	данные отсутствуют
5987	766834.39	1316582.49	данные отсутствуют	данные отсутствуют
5987	766834.39	1316582.49	данные отсутствуют	данные отсутствуют
5988	766778.65	1316568.15	данные отсутствуют	данные отсутствуют
5989	766784.16	1316565.69	данные отсутствуют	данные отсутствуют
5990	766790.88	1316566.56	данные отсутствуют	данные отсутствуют
5991	766804.61	1316569.06	данные отсутствуют	данные отсутствуют
5992	766817.32	1316577.31	данные отсутствуют	данные отсутствуют
5993	766827.97	1316578.56	данные отсутствуют	данные отсутствуют
5994	766833.72	1316581.3	данные отсутствуют	данные отсутствуют
5995	766740.49	1316532.98	данные отсутствуют	данные отсутствуют
5995	766740.49	1316532.98	данные отсутствуют	данные отсутствуют
5996	766739.12	1316515.69	данные отсутствуют	данные отсутствуют
5997	766740.83	1316518.48	данные отсутствуют	данные отсутствуют
5998	766746.6	1316525.76	данные отсутствуют	данные отсутствуют
Государственный регистратор			ФГИС ЕГРН	
полное наименование должности			подпись	
			инициалы, фамилия	

М.П.

Раздел 4.2

Выписка из Единого государственного реестра недвижимости об объекте недвижимости
Сведения о частях земельного участка

Земельный участок				
(вид объекта недвижимости)				
Лист № ____ Раздела 4.2		Всего листов раздела 4.2 : ____		Всего разделов: ____
15.11.2021 № 99/2021/430785864				
Кадастровый номер:			02:17:000000:52(единое землепользование)	
Номер точки	Координаты, м		Описание закрепления на местности	Средняя квадратическая погрешность определения координат характерных точек границы части земельного участка, м
	X	Y		
1	2	3	4	5
5999	766747.01	1316528.43	данные отсутствуют	данные отсутствуют
6000	766745.36	1316531.12	данные отсутствуют	данные отсутствуют
6001	766737.08	1316497.71	данные отсутствуют	данные отсутствуют
6001	766737.08	1316497.71	данные отсутствуют	данные отсутствуют
6002	766726.09	1316463.31	данные отсутствуют	данные отсутствуют
6003	766727.57	1316463.43	данные отсутствуют	данные отсутствуют
6004	766732.81	1316465.53	данные отсутствуют	данные отсутствуют
6005	766736.62	1316473.74	данные отсутствуют	данные отсутствуют
6006	766740.27	1316481.65	данные отсутствуют	данные отсутствуют
6007	766739.99	1316489.39	данные отсутствуют	данные отсутствуют
6008	766737.77	1316494.83	данные отсутствуют	данные отсутствуют
6009	766703.22	1316416.19	данные отсутствуют	данные отсутствуют
6009	766703.22	1316416.19	данные отсутствуют	данные отсутствуют
6010	766665.08	1316379.1	данные отсутствуют	данные отсутствуют
6011	766668.3	1316381.68	данные отсутствуют	данные отсутствуют
6012	766685.72	1316387.66	данные отсутствуют	данные отсутствуют
6013	766691.54	1316394.34	данные отсутствуют	данные отсутствуют
Государственный регистратор			ФГИС ЕГРН	
полное наименование должности			подпись	
			инициалы, фамилия	

М.П.

Земельный участок				
(вид объекта недвижимости)				
Лист № ____ Раздела 4.2		Всего листов раздела 4.2 : ____		Всего разделов: ____
15.11.2021 № 99/2021/430785864				
Кадастровый номер:			02:17:000000:52(единое землепользование)	
Номер точки	Координаты, м		Описание закрепления на местности	Средняя квадратическая погрешность определения координат характерных точек границы части земельного участка, м
	X	Y		
1	2	3	4	5
6014	766696.37	1316405.28	данные отсутствуют	данные отсутствуют
6015	766699.42	1316410.67	данные отсутствуют	данные отсутствуют
6016	766654.29	1316365.38	данные отсутствуют	данные отсутствуют
6016	766654.29	1316365.38	данные отсутствуют	данные отсутствуют
6017	766644.97	1316329.79	данные отсутствуют	данные отсутствуют
6018	766653.91	1316325.61	данные отсутствуют	данные отсутствуют
6019	766657.26	1316325.98	данные отсутствуют	данные отсутствуют
6020	766655.25	1316330.79	данные отсутствуют	данные отсутствуют
6021	766653.6	1316341.4	данные отсутствуют	данные отсутствуют
6022	766652.94	1316350.05	данные отсутствуют	данные отсутствуют
6023	766653.05	1316361.85	данные отсутствуют	данные отсутствуют
6024	766220.12	1316051.98	данные отсутствуют	данные отсутствуют
6024	766220.12	1316051.98	данные отсутствуют	данные отсутствуют
6025	766205.04	1316036.98	данные отсутствуют	данные отсутствуют
6026	766207.89	1316037.63	данные отсутствуют	данные отсутствуют
6027	766211.45	1316037.08	данные отсутствуют	данные отсутствуют
6028	766215.73	1316038.8	данные отсутствуют	данные отсутствуют
Государственный регистратор			ФГИС ЕГРН	
полное наименование должности			подпись	
			инициалы, фамилия	

М.П.

Раздел 4.2

Выписка из Единого государственного реестра недвижимости об объекте недвижимости
Сведения о частях земельного участка

Земельный участок				
(вид объекта недвижимости)				
Лист № ____ Раздела 4.2		Всего листов раздела 4.2 : ____		Всего разделов: ____
15.11.2021 № 99/2021/430785864				
Кадастровый номер:			02:17:000000:52(единое землепользование)	
Номер точки	Координаты, м		Описание закрепления на местности	Средняя квадратическая погрешность определения координат характерных точек границы части земельного участка, м
	X	Y		
1	2	3	4	5
6029	766219.63	1316040.28	данные отсутствуют	данные отсутствуют
6030	766221.11	1316042.78	данные отсутствуют	данные отсутствуют
6031	766222.12	1316046.98	данные отсутствуют	данные отсутствуют
6032	766220.18	1316051.64	данные отсутствуют	данные отсутствуют
6033	766200.46	1316034.3	данные отсутствуют	данные отсутствуют
6033	766200.46	1316034.3	данные отсутствуют	данные отсутствуют
6034	766193	1316033.79	данные отсутствуют	данные отсутствуют
6035	766194.12	1316031.13	данные отсутствуют	данные отсутствуют
6036	766195.62	1316028.89	данные отсутствуют	данные отсутствуют
6037	766197.42	1316030.13	данные отсутствуют	данные отсутствуют
6038	766198.88	1316032.25	данные отсутствуют	данные отсутствуют
6039	766149.83	1316033.08	данные отсутствуют	данные отсутствуют
6039	766149.83	1316033.08	данные отсутствуют	данные отсутствуют
6040	766104.41	1316011.22	данные отсутствуют	данные отсутствуют
6041	766109.23	1316007.45	данные отсутствуют	данные отсутствуют
6042	766113.5	1316002.72	данные отсутствуют	данные отсутствуют
6043	766116.22	1316004.31	данные отсутствуют	данные отсутствуют
Государственный регистратор			ФГИС ЕГРН	
полное наименование должности			подпись	
			инициалы, фамилия	

М.П.

Земельный участок				
(вид объекта недвижимости)				
Лист № ____ Раздела 4.2		Всего листов раздела 4.2 : ____		Всего разделов: ____
15.11.2021 № 99/2021/430785864				
Кадастровый номер:			02:17:000000:52(единое землепользование)	
Номер точки	Координаты, м		Описание закрепления на местности	Средняя квадратическая погрешность определения координат характерных точек границы части земельного участка, м
	X	Y		
1	2	3	4	5
6044	766117.02	1316007.49	данные отсутствуют	данные отсутствуют
6045	766117.02	1316012.49	данные отсутствуют	данные отсутствуют
6046	766116.9	1316016.28	данные отсутствуют	данные отсутствуют
6047	766117.72	1316020.5	данные отсутствуют	данные отсутствуют
6048	766118.86	1316022.16	данные отсутствуют	данные отсутствуют
6049	766122.49	1316023.83	данные отсутствуют	данные отсутствуют
6050	766126.7	1316023.48	данные отсутствуют	данные отсутствуют
6051	766130.73	1316022.91	данные отсутствуют	данные отсутствуют
6052	766136.58	1316024.62	данные отсутствуют	данные отсутствуют
6053	766139.63	1316026.38	данные отсутствуют	данные отсутствуют
6054	766145.97	1316029.24	данные отсутствуют	данные отсутствуют
6055	767992.09	1316936.55	данные отсутствуют	данные отсутствуют
6056	767995.08	1316935.72	данные отсутствуют	данные отсутствуют
6057	767998.73	1316934.77	данные отсутствуют	данные отсутствуют
6058	767932.61	1316897.31	данные отсутствуют	данные отсутствуют
6058	767932.61	1316897.31	данные отсутствуют	данные отсутствуют
6059	767930.69	1316898.39	данные отсутствуют	данные отсутствуют
Государственный регистратор			ФГИС ЕГРН	
полное наименование должности			подпись	
			инициалы, фамилия	

М.П.

Земельный участок				
(вид объекта недвижимости)				
Лист № ____ Раздела 4.2		Всего листов раздела 4.2 : ____		Всего разделов: ____
15.11.2021 № 99/2021/430785864				
Кадастровый номер:			02:17:000000:52(единое землепользование)	
Номер точки	Координаты, м		Описание закрепления на местности	Средняя квадратическая погрешность определения координат характерных точек границы части земельного участка, м
	X	Y		
1	2	3	4	5
6060	767924.83	1316897.14	данные отсутствуют	данные отсутствуют
6061	767917.36	1316891.54	данные отсутствуют	данные отсутствуют
6062	767915.39	1316891.19	данные отсутствуют	данные отсутствуют
6063	767905.98	1316893.89	данные отсутствуют	данные отсутствуют
6064	767899.27	1316901.31	данные отсутствуют	данные отсутствуют
6065	767897.12	1316904.45	данные отсутствуют	данные отсутствуют
6066	767820.68	1316847.38	данные отсутствуют	данные отсутствуют
6067	767820.29	1316842.41	данные отсутствуют	данные отсутствуют
6068	767818.75	1316841.12	данные отсутствуют	данные отсутствуют
6069	767811.31	1316838.94	данные отсутствуют	данные отсутствуют
6070	767805.99	1316835.46	данные отсутствуют	данные отсутствуют
6071	767794.68	1316819.97	данные отсутствуют	данные отсутствуют
6072	767793.64	1316816.97	данные отсутствуют	данные отсутствуют
6073	767787.37	1316813.7	данные отсутствуют	данные отсутствуют
6074	767780.21	1316814.02	данные отсутствуют	данные отсутствуют
6075	767772.56	1316814.33	данные отсутствуют	данные отсутствуют
6076	767763.69	1316811.27	данные отсутствуют	данные отсутствуют
Государственный регистратор			ФГИС ЕГРН	
полное наименование должности			подпись	
			инициалы, фамилия	

М.П.

Земельный участок				
(вид объекта недвижимости)				
Лист № ____ Раздела 4.2		Всего листов раздела 4.2 : ____		Всего разделов: ____
15.11.2021 № 99/2021/430785864				
Кадастровый номер:			02:17:000000:52(единое землепользование)	
Номер точки	Координаты, м		Описание закрепления на местности	Средняя квадратическая погрешность определения координат характерных точек границы части земельного участка, м
	X	Y		
1	2	3	4	5
6077	767751.2	1316805.57	данные отсутствуют	данные отсутствуют
6078	767744.7	1316805.6	данные отсутствуют	данные отсутствуют
6079	767737.61	1316809.93	данные отсутствуют	данные отсутствуют
6080	767651.66	1316783.23	данные отсутствуют	данные отсутствуют
6081	767651.38	1316782.94	данные отсутствуют	данные отсутствуют
6082	767642.39	1316780.39	данные отсутствуют	данные отсутствуют
6083	767641.14	1316780.92	данные отсутствуют	данные отсутствуют
6084	767388.22	1316665.68	данные отсутствуют	данные отсутствуют
6085	767387.38	1316665.43	данные отсутствуют	данные отсутствуют
6086	767384.45	1316659.84	данные отсутствуют	данные отсутствуют
6087	767382.2	1316649.28	данные отсутствуют	данные отсутствуют
6088	767379.24	1316641.06	данные отсутствуют	данные отсутствуют
6089	767373.62	1316637.31	данные отсутствуют	данные отсутствуют
6090	767370.2	1316633.63	данные отсутствуют	данные отсутствуют
6091	767369.35	1316627.85	данные отсутствуют	данные отсутствуют
6092	767364.23	1316622.77	данные отсутствуют	данные отсутствуют
6093	767357.73	1316621.8	данные отсутствуют	данные отсутствуют
Государственный регистратор			ФГИС ЕГРН	
полное наименование должности			подпись	
			инициалы, фамилия	

М.П.

Раздел 4.2

Выписка из Единого государственного реестра недвижимости об объекте недвижимости
Сведения о частях земельного участка

Земельный участок				
(вид объекта недвижимости)				
Лист № ____ Раздела 4.2		Всего листов раздела 4.2 : ____		Всего разделов: ____
15.11.2021 № 99/2021/430785864				
Кадастровый номер:			02:17:000000:52(единое землепользование)	
Номер точки	Координаты, м		Описание закрепления на местности	Средняя квадратическая погрешность определения координат характерных точек границы части земельного участка, м
	X	Y		
1	2	3	4	5
6094	767346.95	1316620.14	данные отсутствуют	данные отсутствуют
6095	767341.77	1316620.14	данные отсутствуют	данные отсутствуют
6096	767330.94	1316614.72	данные отсутствуют	данные отсутствуют
6097	767323.86	1316616.92	данные отсутствуют	данные отсутствуют
6098	767322.7	1316618.56	данные отсутствуют	данные отсутствуют
6099	767319.42	1316634.67	данные отсутствуют	данные отсутствуют
6100	767317.13	1316652.44	данные отсутствуют	данные отсутствуют
6101	767318.4	1316668.66	данные отсутствуют	данные отсутствуют
6102	767317.01	1316675.07	данные отсутствуют	данные отсутствуют
6103	767313.31	1316678.77	данные отсутствуют	данные отсутствуют
6104	767292.72	1316680	данные отсутствуют	данные отсутствуют
6105	767289.8	1316678.82	данные отсутствуют	данные отсутствуют
6106	767287.8	1316679.03	данные отсутствуют	данные отсутствуют
6107	767285.33	1316680.44	данные отсутствуют	данные отсутствуют
6108	767276.45	1316679.04	данные отсутствуют	данные отсутствуют
6109	767274.61	1316677.03	данные отсутствуют	данные отсутствуют
6110	767267.78	1316674.26	данные отсутствуют	данные отсутствуют
Государственный регистратор			ФГИС ЕГРН	
полное наименование должности			подпись	
			инициалы, фамилия	

М.П.

Земельный участок				
(вид объекта недвижимости)				
Лист № ____ Раздела 4.2		Всего листов раздела 4.2 : ____		Всего разделов: ____
15.11.2021 № 99/2021/430785864				
Кадастровый номер:			02:17:000000:52(единое землепользование)	
Номер точки	Координаты, м		Описание закрепления на местности	Средняя квадратическая погрешность определения координат характерных точек границы части земельного участка, м
	X	Y		
1	2	3	4	5
6111	767258.95	1316677.1	данные отсутствуют	данные отсутствуют
6112	767251.19	1316677.7	данные отсутствуют	данные отсутствуют
6113	767236.07	1316674.07	данные отсутствуют	данные отсутствуют
6114	767232.05	1316669.52	данные отсутствуют	данные отсутствуют
6115	767229.46	1316662.32	данные отсутствуют	данные отсутствуют
6116	767224.34	1316656.99	данные отсутствуют	данные отсутствуют
6117	767213.11	1316653.97	данные отсутствуют	данные отсутствуют
6118	767201.7	1316654.61	данные отсутствуют	данные отсутствуют
6119	767197.65	1316653.85	данные отсутствуют	данные отсутствуют
6120	767186.96	1316650.69	данные отсутствуют	данные отсутствуют
6121	767182.06	1316648.63	данные отсутствуют	данные отсутствуют
6122	767175.68	1316646.57	данные отсутствуют	данные отсутствуют
6123	767168.89	1316648.6	данные отсутствуют	данные отсутствуют
6124	767164.56	1316653.27	данные отсутствуют	данные отсутствуют
6125	767161.66	1316656.8	данные отсутствуют	данные отсутствуют
6126	767157.44	1316661.52	данные отсутствуют	данные отсутствуют
6127	767142.29	1316666.16	данные отсутствуют	данные отсутствуют
Государственный регистратор			ФГИС ЕГРН	
полное наименование должности			подпись	
			инициалы, фамилия	

М.П.

Земельный участок				
(вид объекта недвижимости)				
Лист № ____ Раздела 4.2		Всего листов раздела 4.2 : ____		Всего разделов: ____
15.11.2021 № 99/2021/430785864				
Кадастровый номер:			02:17:000000:52(единое землепользование)	
Номер точки	Координаты, м		Описание закрепления на местности	Средняя квадратическая погрешность определения координат характерных точек границы части земельного участка, м
	X	Y		
1	2	3	4	5
6128	767138.23	1316662.08	данные отсутствуют	данные отсутствуют
6129	767133.39	1316654.87	данные отсутствуют	данные отсутствуют
6130	767127.45	1316652.12	данные отсутствуют	данные отсутствуют
6131	767117.34	1316649.44	данные отсутствуют	данные отсутствуют
6132	767109.98	1316649.3	данные отсутствуют	данные отсутствуют
6133	767068.55	1316632.75	данные отсутствуют	данные отсутствуют
6134	767066.4	1316628.16	данные отсутствуют	данные отсутствуют
6135	767062.67	1316624.58	данные отсутствуют	данные отсутствуют
6136	767057.59	1316617.45	данные отсутствуют	данные отсутствуют
6137	767055.87	1316616.42	данные отсутствуют	данные отсутствуют
6138	767038.3	1316614.3	данные отсутствуют	данные отсутствуют
6139	767027.24	1316615.15	данные отсутствуют	данные отсутствуют
6140	767013.6	1316617.99	данные отсутствуют	данные отсутствуют
6141	767004.63	1316621.68	данные отсутствуют	данные отсутствуют
6142	766999.63	1316629.95	данные отсутствуют	данные отсутствуют
6143	766995.4	1316633.53	данные отсутствуют	данные отсутствуют
6144	766985.21	1316632.36	данные отсутствуют	данные отсутствуют
Государственный регистратор			ФГИС ЕГРН	
полное наименование должности			подпись	
			инициалы, фамилия	

М.П.

Земельный участок				
(вид объекта недвижимости)				
Лист № ____ Раздела 4.2		Всего листов раздела 4.2 : ____		Всего разделов: ____
15.11.2021 № 99/2021/430785864				
Кадастровый номер:			02:17:000000:52(единое землепользование)	
Номер точки	Координаты, м		Описание закрепления на местности	Средняя квадратическая погрешность определения координат характерных точек границы части земельного участка, м
	X	Y		
1	2	3	4	5
6145	766969.7	1316630.14	данные отсутствуют	данные отсутствуют
6146	766960.77	1316625.76	данные отсутствуют	данные отсутствуют
6147	766954.71	1316620.3	данные отсутствуют	данные отсутствуют
6148	766946.89	1316605.32	данные отсутствуют	данные отсутствуют
6149	766939.63	1316601.95	данные отсутствуют	данные отсутствуют
6150	766933.35	1316603	данные отсутствуют	данные отсутствуют
6151	766932.52	1316603.42	данные отсутствуют	данные отсутствуют
6152	766839.34	1316581.5	данные отсутствуют	данные отсутствуют
6153	766836.57	1316577.12	данные отсутствуют	данные отсутствуют
6154	766828.96	1316573.65	данные отсутствуют	данные отсутствуют
6155	766818.51	1316572.42	данные отсутствуют	данные отсутствуют
6156	766806.02	1316564.23	данные отсутствуют	данные отсутствуют
6157	766791.58	1316561.61	данные отсутствуют	данные отсутствуют
6158	766782.76	1316560.84	данные отсутствуют	данные отсутствуют
6159	766770.65	1316566.26	данные отсутствуют	данные отсутствуют
6160	766759.17	1316568.61	данные отсутствуют	данные отсутствуют
6161	766752.5	1316564.7	данные отсутствуют	данные отсутствуют
Государственный регистратор			ФГИС ЕГРН	
полное наименование должности			подпись	
			инициалы, фамилия	

М.П.

Раздел 4.2

Выписка из Единого государственного реестра недвижимости об объекте недвижимости
Сведения о частях земельного участка

Земельный участок				
(вид объекта недвижимости)				
Лист № ____ Раздела 4.2		Всего листов раздела 4.2 : ____		Всего разделов: ____
15.11.2021 № 99/2021/430785864				
Кадастровый номер:			02:17:000000:52(единое землепользование)	
Номер точки	Координаты, м		Описание закрепления на местности	Средняя квадратическая погрешность определения координат характерных точек границы части земельного участка, м
	X	Y		
1	2	3	4	5
6162	766743.89	1316561.26	данные отсутствуют	данные отсутствуют
6163	766740.72	1316538.14	данные отсутствуют	данные отсутствуют
6164	766740.9	1316537.96	данные отсутствуют	данные отсутствуют
6165	766749.15	1316534.5	данные отсутствуют	данные отсутствуют
6166	766752.09	1316528.58	данные отсутствуют	данные отсутствуют
6167	766750.93	1316523.18	данные отсутствуют	данные отсутствуют
6168	766744.84	1316515.5	данные отсутствуют	данные отсутствуют
6169	766741.63	1316510.23	данные отсутствуют	данные отсутствуют
6170	766740.78	1316503.11	данные отсутствуют	данные отсутствуют
6171	766742.57	1316496.26	данные отсутствуют	данные отсутствуют
6172	766744.97	1316490.02	данные отсутствуют	данные отсутствуют
6173	766745.06	1316480.09	данные отсутствуют	данные отсутствуют
6174	766741.16	1316471.64	данные отсутствуют	данные отсутствуют
6175	766735.59	1316461.26	данные отсутствуют	данные отсутствуют
6176	766728.35	1316458.48	данные отсутствуют	данные отсутствуют
6177	766724.75	1316458.19	данные отсутствуют	данные отсутствуют
6178	766719.93	1316441.6	данные отсутствуют	данные отсутствуют
Государственный регистратор			ФГИС ЕГРН	
полное наименование должности			подпись	
			инициалы, фамилия	

М.П.

Земельный участок				
(вид объекта недвижимости)				
Лист № ____ Раздела 4.2		Всего листов раздела 4.2 : ____		Всего разделов: ____
15.11.2021 № 99/2021/430785864				
Кадастровый номер:			02:17:000000:52(единое землепользование)	
Номер точки	Координаты, м		Описание закрепления на местности	Средняя квадратическая погрешность определения координат характерных точек границы части земельного участка, м
	X	Y		
1	2	3	4	5
6179	766720.71	1316436.3	данные отсутствуют	данные отсутствуют
6180	766717.2	1316427.68	данные отсутствуют	данные отсутствуют
6181	766703.6	1316407.93	данные отсутствуют	данные отсутствуют
6182	766700.79	1316402.93	данные отсутствуют	данные отсутствуют
6183	766695.56	1316391.35	данные отсутствуют	данные отсутствуют
6184	766687.98	1316383.15	данные отсутствуют	данные отсутствуют
6185	766670.34	1316377.1	данные отсутствуют	данные отсутствуют
6186	766660.53	1316369.08	данные отсутствуют	данные отсутствуют
6187	766657.94	1316360.73	данные отсутствуют	данные отсутствуют
6188	766657.94	1316350.15	данные отсутствуют	данные отсутствуют
6189	766658.58	1316341.88	данные отсутствуют	данные отсутствуют
6190	766660.14	1316331.89	данные отсутствуют	данные отсутствуют
6191	766662.4	1316325.28	данные отсутствуют	данные отсутствуют
6192	766661.48	1316322.39	данные отсутствуют	данные отсутствуют
6193	766659.63	1316321.22	данные отсутствуют	данные отсутствуют
6194	766652.43	1316320.78	данные отсутствуют	данные отсутствуют
6195	766646.25	1316323.67	данные отсутствуют	данные отсутствуют
Государственный регистратор			ФГИС ЕГРН	
полное наименование должности			подпись	
			инициалы, фамилия	

М.П.

Земельный участок				
(вид объекта недвижимости)				
Лист № ____ Раздела 4.2		Всего листов раздела 4.2 : ____		Всего разделов: ____
15.11.2021 № 99/2021/430785864				
Кадастровый номер:			02:17:000000:52(единое землепользование)	
Номер точки	Координаты, м		Описание закрепления на местности	Средняя квадратическая погрешность определения координат характерных точек границы части земельного участка, м
	X	Y		
1	2	3	4	5
6196	766643.15	1316325.11	данные отсутствуют	данные отсутствуют
6197	766642.7	1316325.32	данные отсутствуют	данные отсутствуют
6198	766632.34	1316329.85	данные отсутствуют	данные отсутствуют
6199	766625.95	1316332.53	данные отсутствуют	данные отсутствуют
6200	766615.81	1316316.13	данные отсутствуют	данные отсутствуют
6201	766615.98	1316315.47	данные отсутствуют	данные отсутствуют
6202	766615.37	1316307.66	данные отсутствуют	данные отсутствуют
6203	766615.25	1316306.09	данные отсутствуют	данные отсутствуют
6204	766615.16	1316304.96	данные отсутствуют	данные отсутствуют
6205	766610.02	1316298.87	данные отсутствуют	данные отсутствуют
6206	766608.31	1316298.34	данные отсутствуют	данные отсутствуют
6207	766469.27	1316173.43	данные отсутствуют	данные отсутствуют
6208	766475.82	1316173.12	данные отсутствуют	данные отсутствуют
6209	766494.62	1316172.05	данные отсутствуют	данные отсутствуют
6210	766506.96	1316172.98	данные отсутствуют	данные отсутствуют
6211	766517.25	1316175.62	данные отсутствуют	данные отсутствуют
6212	766528.41	1316180.96	данные отсутствуют	данные отсутствуют
Государственный регистратор			ФГИС ЕГРН	
полное наименование должности			подпись	
			инициалы, фамилия	

М.П.

Земельный участок				
(вид объекта недвижимости)				
Лист № ____ Раздела 4.2		Всего листов раздела 4.2 : ____		Всего разделов: ____
15.11.2021 № 99/2021/430785864				
Кадастровый номер:			02:17:000000:52(единое землепользование)	
Номер точки	Координаты, м		Описание закрепления на местности	Средняя квадратическая погрешность определения координат характерных точек границы части земельного участка, м
	X	Y		
1	2	3	4	5
6213	766536.63	1316187.68	данные отсутствуют	данные отсутствуют
6214	766536.66	1316187.71	данные отсутствуют	данные отсутствуют
6215	766537.31	1316188.24	данные отсутствуют	данные отсутствуют
6216	766546.17	1316197.61	данные отсутствуют	данные отсутствуют
6217	766553.52	1316207.42	данные отсутствуют	данные отсутствуют
6218	766563.56	1316214.58	данные отсутствуют	данные отсутствуют
6219	766580.66	1316220.89	данные отсутствуют	данные отсутствуют
6220	766591.92	1316226.01	данные отсутствуют	данные отсутствуют
6221	766601.58	1316233.73	данные отсутствуют	данные отсутствуют
6222	766615.27	1316248.12	данные отсутствуют	данные отсутствуют
6223	766624.97	1316251.16	данные отсутствуют	данные отсутствуют
6224	766636.23	1316256.29	данные отсутствуют	данные отсутствуют
6225	766645.88	1316264.03	данные отсутствуют	данные отсутствуют
6226	766655.4	1316270.87	данные отсутствуют	данные отсутствуют
6227	766666.79	1316271.74	данные отсутствуют	данные отсутствуют
6228	766678.72	1316275.01	данные отсутствуют	данные отсутствуют
6229	766688.21	1316280.13	данные отсутствуют	данные отсутствуют
Государственный регистратор			ФГИС ЕГРН	
полное наименование должности			подпись	
			инициалы, фамилия	

М.П.

Раздел 4.2

Выписка из Единого государственного реестра недвижимости об объекте недвижимости
Сведения о частях земельного участка

Земельный участок				
(вид объекта недвижимости)				
Лист № ____ Раздела 4.2		Всего листов раздела 4.2 : ____		Всего разделов: ____
15.11.2021 № 99/2021/430785864				
Кадастровый номер:			02:17:000000:52(единое землепользование)	
Номер точки	Координаты, м		Описание закрепления на местности	Средняя квадратическая погрешность определения координат характерных точек границы части земельного участка, м
	X	Y		
1	2	3	4	5
6230	766697.76	1316287.99	данные отсутствуют	данные отсутствуют
6231	766705.1	1316297.94	данные отсутствуют	данные отсутствуют
6232	766709.12	1316307.22	данные отсутствуют	данные отсутствуют
6233	766711.89	1316318.16	данные отсутствуют	данные отсутствуют
6234	766712.12	1316330.53	данные отсутствуют	данные отсутствуют
6235	766715.32	1316341.28	данные отсутствуют	данные отсутствуют
6236	766724.7	1316349.21	данные отсутствуют	данные отсутствуют
6237	766732.28	1316357.41	данные отсутствуют	данные отсутствуют
6238	766739.48	1316367.46	данные отсутствуют	данные отсутствуют
6239	766745.45	1316380.35	данные отсутствуют	данные отсутствуют
6240	766758.38	1316399.32	данные отсутствуют	данные отсутствуют
6241	766763.51	1316408.82	данные отсутствуют	данные отсутствуют
6242	766768.42	1316421.33	данные отсутствуют	данные отсутствуют
6243	766776.12	1316431.99	данные отсутствуют	данные отсутствуют
6244	766785.22	1316448	данные отсутствуют	данные отсутствуют
6245	766790.46	1316459.14	данные отсутствуют	данные отсутствуют
6246	766794.21	1316470.92	данные отсутствуют	данные отсутствуют
Государственный регистратор			ФГИС ЕГРН	
полное наименование должности			подпись	
			инициалы, фамилия	

М.П.

Земельный участок				
(вид объекта недвижимости)				
Лист № ____ Раздела 4.2		Всего листов раздела 4.2 : ____		Всего разделов: ____
15.11.2021 № 99/2021/430785864				
Кадастровый номер:			02:17:000000:52(единое землепользование)	
Номер точки	Координаты, м		Описание закрепления на местности	Средняя квадратическая погрешность определения координат характерных точек границы части земельного участка, м
	X	Y		
1	2	3	4	5
6247	766794.97	1316490.47	данные отсутствуют	данные отсутствуют
6248	766796.54	1316502.68	данные отсутствуют	данные отсутствуют
6249	766800.51	1316512.41	данные отсутствуют	данные отсутствуют
6250	766814.95	1316515.03	данные отсутствуют	данные отсутствуют
6251	766826.75	1316518.73	данные отсутствуют	данные отсутствуют
6252	766836.07	1316524.14	данные отсутствуют	данные отсутствуют
6253	766846.82	1316526.95	данные отсутствуют	данные отсутствуют
6254	766857.31	1316531.63	данные отсутствуют	данные отсутствуют
6255	766867.85	1316538.11	данные отсутствуют	данные отсутствуют
6256	766876.91	1316544.74	данные отсутствуют	данные отсутствуют
6257	766891.79	1316545.67	данные отсутствуют	данные отсутствуют
6258	766898.11	1316547.24	данные отсутствуют	данные отсутствуют
6259	767064.5	1316567.44	данные отсутствуют	данные отсутствуют
6260	767073.86	1316569.77	данные отсутствуют	данные отсутствуют
6261	767083.28	1316574.55	данные отсутствуют	данные отсутствуют
6262	767093.02	1316582.17	данные отсутствуют	данные отсутствуют
6263	767100.67	1316591.75	данные отсутствуют	данные отсутствуют
Государственный регистратор			ФГИС ЕГРН	
полное наименование должности			подпись	
			инициалы, фамилия	

М.П.

Земельный участок				
(вид объекта недвижимости)				
Лист № ____ Раздела 4.2		Всего листов раздела 4.2 : ____		Всего разделов: ____
15.11.2021 № 99/2021/430785864				
Кадастровый номер:			02:17:000000:52(единое землепользование)	
Номер точки	Координаты, м		Описание закрепления на местности	Средняя квадратическая погрешность определения координат характерных точек границы части земельного участка, м
	X	Y		
1	2	3	4	5
6264	767110.93	1316599.31	данные отсутствуют	данные отсутствуют
6265	767122.28	1316599.69	данные отсутствуют	данные отсутствуют
6266	767140.26	1316603.79	данные отсутствуют	данные отсутствуют
6267	767152.82	1316601.25	данные отсутствуют	данные отсутствуют
6268	767165.36	1316597.65	данные отсутствуют	данные отсутствуют
6269	767177.69	1316596.61	данные отсутствуют	данные отсутствуют
6270	767189.89	1316598.63	данные отсутствуют	данные отсутствуют
6271	767200.09	1316601.99	данные отсутствуют	данные отсутствуют
6272	767210.31	1316604.05	данные отсутствуют	данные отсутствуют
6273	767222.65	1316604.89	данные отсутствуют	данные отсутствуют
6274	767237.32	1316608.71	данные отсутствуют	данные отсутствуют
6275	767248.78	1316613.37	данные отсутствуют	данные отсутствуют
6276	767258.74	1316620.71	данные отсутствуют	данные отсутствуют
6277	767268.76	1316624.27	данные отсутствуют	данные отсутствуют
6278	767273.71	1316608.58	данные отсутствуют	данные отсутствуют
6279	767275.25	1316604	данные отсутствуют	данные отсутствуют
6280	767418.59	1316610.76	данные отсутствуют	данные отсутствуют
Государственный регистратор			ФГИС ЕГРН	
полное наименование должности			подпись	
			инициалы, фамилия	

М.П.

Земельный участок				
(вид объекта недвижимости)				
Лист № ____ Раздела 4.2		Всего листов раздела 4.2 : ____		Всего разделов: ____
15.11.2021 № 99/2021/430785864				
Кадастровый номер:			02:17:000000:52(единое землепользование)	
Номер точки	Координаты, м		Описание закрепления на местности	Средняя квадратическая погрешность определения координат характерных точек границы части земельного участка, м
	X	Y		
1	2	3	4	5
6281	767423.44	1316617.69	данные отсутствуют	данные отсутствуют
6282	767440.83	1316625.54	данные отсутствуют	данные отсутствуют
6283	767451.3	1316632.13	данные отсутствуют	данные отсутствуют
6284	767464.13	1316633.64	данные отсутствуют	данные отсутствуют
6285	767480.82	1316638.14	данные отсутствуют	данные отсутствуют
6286	767492.24	1316642.91	данные отсутствуют	данные отсутствуют
6287	767502.13	1316650.33	данные отсутствуют	данные отсутствуют
6288	767514.95	1316649.68	данные отсутствуют	данные отсутствуют
6289	767527.17	1316647.77	данные отсутствуют	данные отсутствуют
6290	767539.94	1316648.65	данные отсутствуют	данные отсутствуют
6291	767551.72	1316652.41	данные отсутствуют	данные отсутствуют
6292	767560.97	1316657.01	данные отсутствуют	данные отсутствуют
6293	767571.26	1316663.87	данные отсутствуют	данные отсутствуют
6294	767579.56	1316673.04	данные отсутствуют	данные отсутствуют
6295	767584.98	1316683.02	данные отсутствуют	данные отсутствуют
6296	767592.52	1316700.83	данные отсутствуют	данные отсутствуют
6297	767601.79	1316710.95	данные отсутствуют	данные отсутствуют
Государственный регистратор			ФГИС ЕГРН	
полное наименование должности			подпись	
			инициалы, фамилия	

М.П.

Раздел 4.2

Выписка из Единого государственного реестра недвижимости об объекте недвижимости
Сведения о частях земельного участка

Земельный участок				
(вид объекта недвижимости)				
Лист № ____ Раздела 4.2		Всего листов раздела 4.2 : ____		Всего разделов: ____
15.11.2021 № 99/2021/430785864				
Кадастровый номер:			02:17:000000:52(единое землепользование)	
Номер точки	Координаты, м		Описание закрепления на местности	Средняя квадратическая погрешность определения координат характерных точек границы части земельного участка, м
	X	Y		
1	2	3	4	5
6298	767610.46	1316719.77	данные отсутствуют	данные отсутствуют
6299	767620.41	1316728.23	данные отсутствуют	данные отсутствуют
6300	767630.52	1316731.82	данные отсутствуют	данные отсутствуют
6301	767642.81	1316730.39	данные отсутствуют	данные отсутствуют
6302	767655.07	1316732.02	данные отсутствуют	данные отсутствуют
6303	767665.02	1316734.84	данные отсутствуют	данные отсутствуют
6304	767676.42	1316739.66	данные отсутствуют	данные отсутствуют
6305	767685.49	1316745.97	данные отсутствуют	данные отсутствуют
6306	767696.94	1316750.35	данные отсутствуют	данные отсутствуют
6307	767705.66	1316755.75	данные отсутствуют	данные отсутствуют
6308	767714.47	1316764.43	данные отсутствуют	данные отсутствуют
6309	767726.03	1316759.22	данные отсутствуют	данные отсутствуют
6310	767733.17	1316757.33	данные отсутствуют	данные отсутствуют
6311	767864.55	1316819.93	данные отсутствуют	данные отсутствуют
6312	767866.77	1316823.98	данные отсутствуют	данные отсутствуют
6313	767876.57	1316832.11	данные отсутствуют	данные отсутствуют
6314	767888.36	1316837.25	данные отсутствуют	данные отсутствуют
Государственный регистратор			ФГИС ЕГРН	
полное наименование должности			подпись	
			инициалы, фамилия	

М.П.

Земельный участок				
(вид объекта недвижимости)				
Лист № ____ Раздела 4.2		Всего листов раздела 4.2 : ____		Всего разделов: ____
15.11.2021 № 99/2021/430785864				
Кадастровый номер:			02:17:000000:52(единое землепользование)	
Номер точки	Координаты, м		Описание закрепления на местности	Средняя квадратическая погрешность определения координат характерных точек границы части земельного участка, м
	X	Y		
1	2	3	4	5
6315	767893.52	1316839.54	данные отсутствуют	данные отсутствуют
6316	767917.38	1316837.48	данные отсутствуют	данные отсутствуют
6317	767923.74	1316834.35	данные отсутствуют	данные отсутствуют
6318	767935.5	1316830.57	данные отсутствуют	данные отсутствуют
6319	767947.66	1316828.29	данные отсутствуют	данные отсутствуют
6320	767957.96	1316828.71	данные отсутствуют	данные отсутствуют
6321	767968	1316830.86	данные отсутствуют	данные отсутствуют
6322	767979.22	1316836.07	данные отсутствуют	данные отсутствуют
6323	767988.68	1316842.58	данные отсутствуют	данные отсутствуют
6324	768000.99	1316843.86	данные отсутствуют	данные отсутствуют
6325	768012.6	1316848.13	данные отсутствуют	данные отсутствуют
6326	768020.72	1316853.45	данные отсутствуют	данные отсутствуют
6327	768006.08	1316921.39	данные отсутствуют	данные отсутствуют
6328	768006.06	1316920.9	данные отсутствуют	данные отсутствуют
6329	768003.58	1316918.15	данные отсутствуют	данные отсутствуют
6330	768001.4	1316907.88	данные отсутствуют	данные отсутствуют
6331	767998.32	1316898.53	данные отсутствуют	данные отсутствуют
Государственный регистратор			ФГИС ЕГРН	
полное наименование должности			подпись	
			инициалы, фамилия	

М.П.

Земельный участок				
(вид объекта недвижимости)				
Лист № ____ Раздела 4.2		Всего листов раздела 4.2 : ____		Всего разделов: ____
15.11.2021 № 99/2021/430785864				
Кадастровый номер:			02:17:000000:52(единое землепользование)	
Номер точки	Координаты, м		Описание закрепления на местности	Средняя квадратическая погрешность определения координат характерных точек границы части земельного участка, м
	X	Y		
1	2	3	4	5
6332	767989.69	1316892.57	данные отсутствуют	данные отсутствуют
6333	767982.23	1316895.3	данные отсутствуют	данные отсутствуют
6334	767972.6	1316900.28	данные отсутствуют	данные отсутствуют
6335	767964.85	1316899.7	данные отсутствуют	данные отсутствуют
6336	767963.61	1316893.42	данные отсутствуют	данные отсутствуют
6337	767960.64	1316885.95	данные отсутствуют	данные отсутствуют
6338	767952.74	1316878.48	данные отсутствуют	данные отсутствуют
6339	767950.75	1316878.19	данные отсутствуют	данные отсутствуют
6340	767940.07	1316881.61	данные отсутствуют	данные отсутствуют
6341	767934.66	1316888.59	данные отсутствуют	данные отсутствуют
6342	767933.12	1316896.55	данные отсутствуют	данные отсутствуют
6343	766396.26	1316114.5	данные отсутствуют	данные отсутствуют
6343	766396.26	1316114.5	данные отсутствуют	данные отсутствуют
6344	766336.55	1316101.92	данные отсутствуют	данные отсутствуют
6345	766346.47	1316099.56	данные отсутствуют	данные отсутствуют
6346	766358.84	1316099.74	данные отсутствуют	данные отсутствуют
6347	766372.72	1316102.46	данные отсутствуют	данные отсутствуют
Государственный регистратор			ФГИС ЕГРН	
полное наименование должности			подпись	
			инициалы, фамилия	

М.П.

Земельный участок				
(вид объекта недвижимости)				
Лист № ____ Раздела 4.2		Всего листов раздела 4.2 : ____		Всего разделов: ____
15.11.2021 № 99/2021/430785864				
Кадастровый номер:			02:17:000000:52(единое землепользование)	
Номер точки	Координаты, м		Описание закрепления на местности	Средняя квадратическая погрешность определения координат характерных точек границы части земельного участка, м
	X	Y		
1	2	3	4	5
6348	766384.45	1316106.4	данные отсутствуют	данные отсутствуют
6349	766394.85	1316113.1	данные отсутствуют	данные отсутствуют
6350	766303.68	1316091.11	данные отсутствуют	данные отсутствуют
6350	766303.68	1316091.11	данные отсутствуют	данные отсутствуют
6351	766238	1316069.51	данные отсутствуют	данные отсутствуют
6352	766236.91	1316068.38	данные отсутствуют	данные отсутствуют
6353	766229.78	1316064.87	данные отсутствуют	данные отсутствуют
6354	766224.28	1316057.52	данные отсутствуют	данные отсутствуют
6355	766224.31	1316056.91	данные отсутствуют	данные отсутствуют
6356	766225.05	1316052.81	данные отсутствуют	данные отсутствуют
6357	766227.18	1316046.61	данные отсутствуют	данные отсутствуют
6358	766225.6	1316040.56	данные отсутствуют	данные отсутствуют
6359	766222.23	1316035.91	данные отсутствуют	данные отсутствуют
6360	766217.53	1316034.13	данные отсутствуют	данные отсутствуют
6361	766211.36	1316032.04	данные отсутствуют	данные отсутствуют
6362	766207.65	1316032.61	данные отсутствуют	данные отсутствуют
6363	766204.3	1316031.72	данные отсутствуют	данные отсутствуют
Государственный регистратор			ФГИС ЕГРН	
полное наименование должности			подпись	
			инициалы, фамилия	

М.П.

Раздел 4.2

Выписка из Единого государственного реестра недвижимости об объекте недвижимости
Сведения о частях земельного участка

Земельный участок				
(вид объекта недвижимости)				
Лист № ____ Раздела 4.2		Всего листов раздела 4.2 : ____		Всего разделов: ____
15.11.2021 № 99/2021/430785864				
Кадастровый номер:			02:17:000000:52(единое землепользование)	
Номер точки	Координаты, м		Описание закрепления на местности	Средняя квадратическая погрешность определения координат характерных точек границы части земельного участка, м
	X	Y		
1	2	3	4	5
6364	766203.07	1316029.51	данные отсутствуют	данные отсутствуют
6365	766200.63	1316026.27	данные отсутствуют	данные отсутствуют
6366	766197.54	1316024.15	данные отсутствуют	данные отсутствуют
6367	766195.57	1316023.77	данные отсутствуют	данные отсутствуют
6368	766191.91	1316025.34	данные отсутствуют	данные отсутствуют
6369	766189.6	1316028.99	данные отсутствуют	данные отсутствуют
6370	766188.81	1316030.86	данные отсутствуют	данные отсутствуют
6371	766185.44	1316031.53	данные отсутствуют	данные отсутствуют
6372	766179.82	1316031.69	данные отсутствуют	данные отсутствуют
6373	766170.18	1316032.48	данные отсутствуют	данные отсутствуют
6374	766163.6	1316031.52	данные отсутствуют	данные отсутствуют
6375	766158.19	1316031.52	данные отсутствуют	данные отсутствуют
6376	766154.26	1316031.14	данные отсутствуют	данные отсутствуют
6377	766148.53	1316024.91	данные отсутствуют	данные отсутствуют
6378	766141.8	1316021.87	данные отсутствуют	данные отсутствуют
6379	766138.27	1316019.91	данные отсутствуют	данные отсутствуют
6380	766130.56	1316017.89	данные отсутствуют	данные отсутствуют
Государственный регистратор			ФГИС ЕГРН	
полное наименование должности			подпись	
			инициалы, фамилия	

М.П.

Выписка из Единого государственного реестра недвижимости об объекте недвижимости
Сведения о частях земельного участка

Земельный участок				
(вид объекта недвижимости)				
Лист № ____ Раздела 4.2		Всего листов раздела 4.2 : ____		Всего разделов: ____
15.11.2021 № 99/2021/430785864				
Кадастровый номер:			02:17:000000:52(единое землепользование)	
Номер точки	Координаты, м		Описание закрепления на местности	Средняя квадратическая погрешность определения координат характерных точек границы части земельного участка, м
	X	Y		
1	2	3	4	5
6381	766126.07	1316018.52	данные отсутствуют	данные отсутствуют
6382	766122.42	1316018.48	данные отсутствуют	данные отсутствуют
6383	766121.87	1316015.63	данные отсутствуют	данные отсутствуют
6384	766122.02	1316012.55	данные отсутствуют	данные отсутствуют
6385	766121.94	1316006.57	данные отсутствуют	данные отсутствуют
6386	766120.62	1316001.89	данные отсутствуют	данные отсутствуют
6387	766118.03	1315998.96	данные отсутствуют	данные отсутствуют
6388	766112.27	1315997.77	данные отсутствуют	данные отсутствуют
6389	766108.18	1316000.09	данные отсутствуют	данные отсутствуют
6390	766105.33	1316004.3	данные отсутствуют	данные отсутствуют
6391	766100.65	1316005.77	данные отсутствуют	данные отсутствуют
6392	766097.86	1316002.97	данные отсутствуют	данные отсутствуют
6393	766094.82	1315998.61	данные отсутствуют	данные отсутствуют
6394	766094.1	1315997.56	данные отсутствуют	данные отсутствуют
6395	766284.16	1316041.76	данные отсутствуют	данные отсутствуют
6396	766290.61	1316048.09	данные отсутствуют	данные отсутствуют
6397	766297.64	1316058.26	данные отсутствуют	данные отсутствуют
Государственный регистратор			ФГИС ЕГРН	
полное наименование должности			подпись	
			инициалы, фамилия	

М.П.

Выписка из Единого государственного реестра недвижимости об объекте недвижимости
Сведения о частях земельного участка

Земельный участок				
(вид объекта недвижимости)				
Лист № ____ Раздела 4.2		Всего листов раздела 4.2 : ____		Всего разделов: ____
15.11.2021 № 99/2021/430785864				
Кадастровый номер:			02:17:000000:52(единое землепользование)	
Номер точки	Координаты, м		Описание закрепления на местности	Средняя квадратическая погрешность определения координат характерных точек границы части земельного участка, м
	X	Y		
1	2	3	4	5
6398	766301.97	1316069.85	данные отсутствуют	данные отсутствуют
6399	766303.71	1316081.56	данные отсутствуют	данные отсутствуют
6400	769704.51	1317031.57	данные отсутствуют	данные отсутствуют
6400	769704.51	1317031.57	данные отсутствуют	данные отсутствуют
6401	769747.56	1317069.11	данные отсутствуют	данные отсутствуют
6402	769747.08	1317070.92	данные отсутствуют	данные отсутствуют
6403	769740.29	1317096.78	данные отсутствуют	данные отсутствуют
6404	769732.67	1317114.88	данные отсутствуют	данные отсутствуют
6405	769721.35	1317130.41	данные отсутствуют	данные отсутствуют
6406	769714.54	1317142.41	данные отсутствуют	данные отсутствуют
6407	769717.14	1317153.15	данные отсутствуют	данные отсутствуют
6408	769720.84	1317168.14	данные отсутствуют	данные отсутствуют
6409	769722.06	1317171.1	данные отсутствуют	данные отсутствуют
6410	769662.64	1317181.68	данные отсутствуют	данные отсутствуют
6411	769662.57	1317180.25	данные отсутствуют	данные отсутствуют
6412	769664.35	1317147.05	данные отсутствуют	данные отсутствуют
6413	769665.15	1317142.79	данные отсутствуют	данные отсутствуют
Государственный регистратор			ФГИС ЕГРН	
полное наименование должности			подпись	
			инициалы, фамилия	

М.П.

Земельный участок				
(вид объекта недвижимости)				
Лист № ____ Раздела 4.2		Всего листов раздела 4.2 : ____		Всего разделов: ____
15.11.2021 № 99/2021/430785864				
Кадастровый номер:			02:17:000000:52(единое землепользование)	
Номер точки	Координаты, м		Описание закрепления на местности	Средняя квадратическая погрешность определения координат характерных точек границы части земельного участка, м
	X	Y		
1	2	3	4	5
6414	769665.07	1317126.87	данные отсутствуют	данные отсутствуют
6415	769659.41	1317106.42	данные отсутствуют	данные отсутствуют
6416	769655.33	1317103.17	данные отсутствуют	данные отсутствуют
6417	769629.71	1317049.55	данные отсутствуют	данные отсутствуют
6418	769645.15	1317048.14	данные отсутствуют	данные отсутствуют
6419	769657.5	1317048.76	данные отсутствуют	данные отсутствуют
6420	769669.32	1317052.4	данные отсутствуют	данные отсутствуют
6421	769679.89	1317058.83	данные отсутствуют	данные отсутствуют
6422	769690.53	1317067.28	данные отсутствуют	данные отсутствуют
6423	769698.72	1317058.22	данные отсутствуют	данные отсутствуют
6424	769704.19	1317037.65	данные отсутствуют	данные отсутствуют
6425	767015	1316628.38	данные отсутствуют	данные отсутствуют
6425	767015	1316628.38	данные отсутствуют	данные отсутствуют
6426	767063.52	1316640.72	данные отсутствуют	данные отсутствуют
6427	767063.51	1316640.77	данные отсутствуют	данные отсутствуют
6428	767061.53	1316646.63	данные отсутствуют	данные отсутствуют
6429	767062.47	1316655.44	данные отсутствуют	данные отсутствуют
Государственный регистратор			ФГИС ЕГРН	
полное наименование должности			подпись	
			инициалы, фамилия	

М.П.

Раздел 4.2

Выписка из Единого государственного реестра недвижимости об объекте недвижимости
Сведения о частях земельного участка

Земельный участок				
(вид объекта недвижимости)				
Лист № ____ Раздела 4.2		Всего листов раздела 4.2 : ____		Всего разделов: ____
15.11.2021 № 99/2021/430785864				
Кадастровый номер:			02:17:000000:52(единое землепользование)	
Номер точки	Координаты, м		Описание закрепления на местности	Средняя квадратическая погрешность определения координат характерных точек границы части земельного участка, м
	X	Y		
1	2	3	4	5
6430	767064.67	1316664.45	данные отсутствуют	данные отсутствуют
6431	767066.45	1316668.51	данные отсутствуют	данные отсутствуют
6432	767073.77	1316680.47	данные отсутствуют	данные отсутствуют
6433	767084.84	1316694.48	данные отсутствуют	данные отсутствуют
6434	767086.62	1316695.4	данные отсутствуют	данные отсутствуют
6435	767098.09	1316695.53	данные отсутствуют	данные отсутствуют
6436	767101.95	1316691.63	данные отсутствуют	данные отсутствуют
6437	767102.63	1316686.89	данные отсутствуют	данные отсутствуют
6438	767103.26	1316676.68	данные отсутствуют	данные отсутствуют
6439	767104.81	1316669.86	данные отсутствуют	данные отсутствуют
6440	767107.98	1316660.99	данные отсутствуют	данные отсутствуют
6441	767110.62	1316655.14	данные отсутствуют	данные отсутствуют
6442	767112.25	1316653.87	данные отсутствуют	данные отсутствуют
6443	767116.28	1316654.34	данные отсутствуют	данные отсутствуют
6444	767137.06	1316667.75	данные отсутствуют	данные отсутствуют
6445	767137.41	1316668.07	данные отсутствуют	данные отсутствуют
6446	767138.61	1316669.16	данные отсутствуют	данные отсутствуют
Государственный регистратор			ФГИС ЕГРН	
полное наименование должности			подпись	
			инициалы, фамилия	

М.П.

Земельный участок				
(вид объекта недвижимости)				
Лист № ____ Раздела 4.2		Всего листов раздела 4.2 : ____		Всего разделов: ____
15.11.2021 № 99/2021/430785864				
Кадастровый номер:			02:17:000000:52(единое землепользование)	
Номер точки	Координаты, м		Описание закрепления на местности	Средняя квадратическая погрешность определения координат характерных точек границы части земельного участка, м
	X	Y		
1	2	3	4	5
6447	767140.95	1316671.29	данные отсутствуют	данные отсутствуют
6448	767150.88	1316672.59	данные отсутствуют	данные отсутствуют
6449	767153.71	1316670.84	данные отсутствуют	данные отсутствуют
6450	767164.94	1316660.63	данные отсутствуют	данные отсутствуют
6451	767165.49	1316660.01	данные отсутствуют	данные отсутствуют
6452	767166.53	1316658.74	данные отсутствуют	данные отсутствуют
6453	767182	1316654.02	данные отсутствуют	данные отсутствуют
6454	767190.75	1316657.64	данные отсутствуют	данные отсутствуют
6455	767198.92	1316659.12	данные отсутствуют	данные отсутствуют
6456	767216	1316684.9	данные отсутствуют	данные отсутствуют
6457	767272.27	1316681.71	данные отсутствуют	данные отсутствуют
6458	767276.32	1316686.32	данные отсутствуют	данные отсутствуют
6459	767278.23	1316686.94	данные отсутствуют	данные отсутствуют
6460	767285.73	1316685.97	данные отсутствуют	данные отсутствуют
6461	767289.23	1316683.97	данные отсутствуют	данные отсутствуют
6462	767299.72	1316687.91	данные отсутствуют	данные отсутствуют
6463	767301.42	1316687.66	данные отсутствуют	данные отсутствуют
Государственный регистратор			ФГИС ЕГРН	
полное наименование должности			подпись	
			инициалы, фамилия	

М.П.

Земельный участок				
(вид объекта недвижимости)				
Лист № ____ Раздела 4.2		Всего листов раздела 4.2 : ____		Всего разделов: ____
15.11.2021 № 99/2021/430785864				
Кадастровый номер:			02:17:000000:52(единое землепользование)	
Номер точки	Координаты, м		Описание закрепления на местности	Средняя квадратическая погрешность определения координат характерных точек границы части земельного участка, м
	X	Y		
1	2	3	4	5
6464	767386.09	1316670.24	данные отсутствуют	данные отсутствуют
6465	767396.09	1316672.94	данные отсутствуют	данные отсутствуют
6466	767409.28	1316671.1	данные отсутствуют	данные отсутствуют
6467	767416.61	1316674.89	данные отсутствуют	данные отсутствуют
6468	767423.82	1316688.42	данные отсутствуют	данные отсутствуют
6469	767433.68	1316691.82	данные отсутствуют	данные отсутствуют
6470	767445.61	1316690.74	данные отсутствуют	данные отсутствуют
6471	767455.27	1316687.72	данные отсутствуют	данные отсутствуют
6472	767465	1316690.78	данные отсутствуют	данные отсутствуют
6473	767468.7	1316696.86	данные отсутствуют	данные отсутствуют
6474	767468.74	1316706.01	данные отсутствуют	данные отсутствуют
6475	767471.92	1316724.58	данные отсутствуют	данные отсутствуют
6476	767473.04	1316726.25	данные отсутствуют	данные отсутствуют
6477	767488.46	1316735.73	данные отсутствуют	данные отсутствуют
6478	767496.93	1316736.15	данные отсутствуют	данные отсутствуют
6479	767513.15	1316727.63	данные отсутствуют	данные отсутствуют
6480	767518.28	1316714.18	данные отсутствуют	данные отсутствуют
Государственный регистратор			ФГИС ЕГРН	
полное наименование должности			подпись	
			инициалы, фамилия	

М.П.

Земельный участок				
(вид объекта недвижимости)				
Лист № ____ Раздела 4.2		Всего листов раздела 4.2 : ____		Всего разделов: ____
15.11.2021 № 99/2021/430785864				
Кадастровый номер:			02:17:000000:52(единое землепользование)	
Номер точки	Координаты, м		Описание закрепления на местности	Средняя квадратическая погрешность определения координат характерных точек границы части земельного участка, м
	X	Y		
1	2	3	4	5
6481	767523.59	1316705.31	данные отсутствуют	данные отсутствуют
6482	767529.59	1316702.81	данные отсутствуют	данные отсутствуют
6483	767530.27	1316703.15	данные отсутствуют	данные отсутствуют
6484	767571.04	1316762.41	данные отсутствуют	данные отсутствуют
6485	767573.75	1316772.54	данные отсутствуют	данные отсутствуют
6486	767575.53	1316773.47	данные отсутствуют	данные отсутствуют
6487	767584.54	1316774.12	данные отсутствуют	данные отсутствуют
6488	767588.99	1316774.8	данные отсутствуют	данные отсутствуют
6489	767612.3	1316786.82	данные отсутствуют	данные отсутствуют
6490	767621.38	1316789.75	данные отсутствуют	данные отсутствуют
6491	767635.24	1316788.89	данные отсутствуют	данные отсутствуют
6492	767643.45	1316785.38	данные отсутствуют	данные отсутствуют
6493	767649.08	1316787.42	данные отсутствуют	данные отсутствуют
6494	767654.49	1316793.32	данные отсутствуют	данные отсутствуют
6495	767664.65	1316798.84	данные отсутствуют	данные отсутствуют
6496	767672	1316799.41	данные отсутствуют	данные отсутствуют
6497	767677.64	1316806.75	данные отсутствуют	данные отсутствуют
Государственный регистратор			ФГИС ЕГРН	
полное наименование должности			подпись	
			инициалы, фамилия	

М.П.

Раздел 4.2

Выписка из Единого государственного реестра недвижимости об объекте недвижимости
Сведения о частях земельного участка

Земельный участок				
(вид объекта недвижимости)				
Лист № ____ Раздела 4.2		Всего листов раздела 4.2 : ____		Всего разделов: ____
15.11.2021 № 99/2021/430785864				
Кадастровый номер:			02:17:000000:52(единое землепользование)	
Номер точки	Координаты, м		Описание закрепления на местности	Средняя квадратическая погрешность определения координат характерных точек границы части земельного участка, м
	X	Y		
1	2	3	4	5
6498	767680.23	1316812.57	данные отсутствуют	данные отсутствуют
6499	767686.41	1316822.37	данные отсутствуют	данные отсутствуют
6500	767698.86	1316828.05	данные отсутствуют	данные отсутствуют
6501	767711.4	1316831	данные отсутствуют	данные отсутствуют
6502	767721.51	1316828.57	данные отсутствуют	данные отсутствуют
6503	767731.94	1316820.42	данные отсутствуют	данные отсутствуют
6504	767738.32	1316815.32	данные отсутствуют	данные отсутствуют
6505	767741.86	1316813.18	данные отсутствуют	данные отсутствуют
6506	767802.29	1316838.98	данные отсутствуют	данные отсутствуют
6507	767809.55	1316843.64	данные отсутствуют	данные отсутствуют
6508	767815.49	1316845.38	данные отсутствуют	данные отсутствуют
6509	767815.65	1316845.52	данные отсутствуют	данные отсутствуют
6510	767816.41	1316851.89	данные отсутствуют	данные отсутствуют
6511	767822.64	1316859.76	данные отсутствуют	данные отсутствуют
6512	767827.87	1316864.07	данные отсутствуют	данные отсутствуют
6513	767830.19	1316867.68	данные отсутствуют	данные отсутствуют
6514	767830.37	1316880.56	данные отсутствуют	данные отсутствуют
Государственный регистратор			ФГИС ЕГРН	
полное наименование должности			подпись	
			инициалы, фамилия	

М.П.

Земельный участок				
(вид объекта недвижимости)				
Лист № ____ Раздела 4.2		Всего листов раздела 4.2 : ____		Всего разделов: ____
15.11.2021 № 99/2021/430785864				
Кадастровый номер:			02:17:000000:52(единое землепользование)	
Номер точки	Координаты, м		Описание закрепления на местности	Средняя квадратическая погрешность определения координат характерных точек границы части земельного участка, м
	X	Y		
1	2	3	4	5
6515	767834.29	1316890.38	данные отсутствуют	данные отсутствуют
6516	767835.76	1316891.75	данные отсутствуют	данные отсутствуют
6517	767842.47	1316893.81	данные отсутствуют	данные отсутствуют
6518	767850.67	1316892.18	данные отсутствуют	данные отсутствуют
6519	767856.35	1316886.83	данные отсутствуют	данные отсутствуют
6520	767858.07	1316885.6	данные отсутствуют	данные отсутствуют
6521	767867.2	1316895.99	данные отсутствуют	данные отсутствуют
6522	767867.6	1316898.08	данные отсутствуют	данные отсутствуют
6523	767867.64	1316905.14	данные отсутствуют	данные отсутствуют
6524	767868.78	1316906.8	данные отсутствуют	данные отсутствуют
6525	767872.08	1316908.72	данные отсутствуют	данные отсутствуют
6526	767882.3	1316911.35	данные отсутствуют	данные отсутствуют
6527	767891.56	1316912.95	данные отсутствуют	данные отсутствуют
6528	767899.16	1316910.31	данные отсутствуют	данные отсутствуют
6529	767901.13	1316907.44	данные отсутствуют	данные отсутствуют
6530	767920.86	1316954	данные отсутствуют	данные отсутствуют
6531	767916.88	1316957.62	данные отсутствуют	данные отсутствуют
Государственный регистратор			ФГИС ЕГРН	
полное наименование должности			подпись	
			инициалы, фамилия	

М.П.

Раздел 4.2

Выписка из Единого государственного реестра недвижимости об объекте недвижимости
Сведения о частях земельного участка

Земельный участок				
(вид объекта недвижимости)				
Лист № ____ Раздела 4.2		Всего листов раздела 4.2 : ____		Всего разделов: ____
15.11.2021 № 99/2021/430785864				
Кадастровый номер:			02:17:000000:52(единое землепользование)	
Номер точки	Координаты, м		Описание закрепления на местности	Средняя квадратическая погрешность определения координат характерных точек границы части земельного участка, м
	X	Y		
1	2	3	4	5
6532	767915.57	1316957.54	данные отсутствуют	данные отсутствуют
6533	767905.03	1316961.04	данные отсутствуют	данные отсутствуют
6534	767887.54	1316962.41	данные отсутствуют	данные отсутствуют
6535	767873.79	1316960.62	данные отсутствуют	данные отсутствуют
6536	767866.35	1316958.79	данные отсутствуют	данные отсутствуют
6537	767795.18	1316921.41	данные отсутствуют	данные отсутствуют
6538	767794.65	1316920.85	данные отсутствуют	данные отсутствуют
6539	767788.38	1316910.18	данные отсутствуют	данные отсутствуют
6540	767783.93	1316899.1	данные отсутствуют	данные отсутствуют
6541	767777.21	1316882.92	данные отсутствуют	данные отсутствуют
6542	767769.05	1316876.85	данные отсутствуют	данные отсутствуют
6543	767761.24	1316869.41	данные отсутствуют	данные отсутствуют
6544	767748.94	1316870.38	данные отсутствуют	данные отсутствуют
6545	767737.84	1316875.83	данные отсутствуют	данные отсутствуют
6546	767723.09	1316879.62	данные отсутствуют	данные отсутствуют
6547	767710.79	1316881	данные отсутствуют	данные отсутствуют
6548	767699.95	1316879.67	данные отсутствуют	данные отсутствуют
Государственный регистратор			ФГИС ЕГРН	
полное наименование должности			подпись	
			инициалы, фамилия	

М.П.

Земельный участок				
(вид объекта недвижимости)				
Лист № ____ Раздела 4.2		Всего листов раздела 4.2 : ____		Всего разделов: ____
15.11.2021 № 99/2021/430785864				
Кадастровый номер:			02:17:000000:52(единое землепользование)	
Номер точки	Координаты, м		Описание закрепления на местности	Средняя квадратическая погрешность определения координат характерных точек границы части земельного участка, м
	X	Y		
1	2	3	4	5
6549	767694.62	1316878.42	данные отсутствуют	данные отсутствуют
6550	767653.95	1316860.17	данные отсутствуют	данные отсутствуют
6551	767646.51	1316852.5	данные отсутствуют	данные отсутствуют
6552	767639.85	1316842.27	данные отсутствуют	данные отсутствуют
6553	767624.48	1316839.65	данные отсутствуют	данные отсутствуют
6554	767612.13	1316838.89	данные отсутствуют	данные отсутствуют
6555	767589.48	1316831.99	данные отсутствуют	данные отсутствуют
6556	767578.27	1316826.76	данные отсутствуют	данные отсутствуют
6557	767567.83	1316822.87	данные отсутствуют	данные отсутствуют
6558	767555.93	1316819.47	данные отсутствуют	данные отсутствуют
6559	767547.02	1316814.79	данные отсутствуют	данные отсутствуют
6560	767537.46	1316806.94	данные отсутствуют	данные отсутствуют
6561	767530.13	1316796.98	данные отсутствуют	данные отсутствуют
6562	767525.46	1316785.52	данные отсутствуют	данные отсутствуют
6563	767512.58	1316783.64	данные отсутствуют	данные отсутствуют
6564	767500.44	1316786.03	данные отсутствуют	данные отсутствуют
6565	767485.98	1316785.67	данные отсутствуют	данные отсутствуют
Государственный регистратор			ФГИС ЕГРН	
полное наименование должности			подпись	
			инициалы, фамилия	

М.П.

Раздел 4.2

Выписка из Единого государственного реестра недвижимости об объекте недвижимости
Сведения о частях земельного участка

Земельный участок				
(вид объекта недвижимости)				
Лист № ____ Раздела 4.2		Всего листов раздела 4.2 : ____		Всего разделов: ____
15.11.2021 № 99/2021/430785864				
Кадастровый номер:			02:17:000000:52(единое землепользование)	
Номер точки	Координаты, м		Описание закрепления на местности	Средняя квадратическая погрешность определения координат характерных точек границы части земельного участка, м
	X	Y		
1	2	3	4	5
6566	767473.8	1316783.53	данные отсутствуют	данные отсутствуют
6567	767462.51	1316778.47	данные отсутствуют	данные отсутствуют
6568	767446.85	1316768.84	данные отсутствуют	данные отсутствуют
6569	767437.2	1316761.11	данные отсутствуют	данные отсутствуют
6570	767430.39	1316752.43	данные отсутствуют	данные отсутствуют
6571	767424.83	1316741.38	данные отсутствуют	данные отсутствуют
6572	767407.52	1316735.69	данные отсутствуют	данные отсутствуют
6573	767396.42	1316730.24	данные отсутствуют	данные отсутствуют
6574	767386.99	1316722.23	данные отсутствуют	данные отсутствуют
6575	767371.91	1316718.2	данные отсутствуют	данные отсутствуют
6576	767360.46	1316713.51	данные отсутствуют	данные отсутствуют
6577	767349.73	1316720.1	данные отсутствуют	данные отсутствуют
6578	767340.21	1316728	данные отсутствуют	данные отсутствуют
6579	767329.05	1316733.33	данные отсутствуют	данные отсутствуют
6580	767307.1	1316737.36	данные отсутствуют	данные отсутствуют
6581	767294.73	1316737.66	данные отсутствуют	данные отсутствуют
6582	767284.64	1316736.53	данные отсутствуют	данные отсутствуют
Государственный регистратор			ФГИС ЕГРН	
полное наименование должности			подпись	
			инициалы, фамилия	

М.П.

Земельный участок				
(вид объекта недвижимости)				
Лист № ____ Раздела 4.2		Всего листов раздела 4.2 : ____		Всего разделов: ____
15.11.2021 № 99/2021/430785864				
Кадастровый номер:			02:17:000000:52(единое землепользование)	
Номер точки	Координаты, м		Описание закрепления на местности	Средняя квадратическая погрешность определения координат характерных точек границы части земельного участка, м
	X	Y		
1	2	3	4	5
6583	767272.27	1316736.58	данные отсутствуют	данные отсутствуют
6584	767269.08	1316735.82	данные отсутствуют	данные отсутствуют
6585	767229	1316718.51	данные отсутствуют	данные отсутствуют
6586	767216.84	1316725.25	данные отсутствуют	данные отсутствуют
6587	767211.21	1316723.18	данные отсутствуют	данные отсутствуют
6588	767201.01	1316716.2	данные отсутствуют	данные отсутствуют
6589	767192.77	1316708.82	данные отсутствуют	данные отсутствуют
6590	767181.65	1316712.35	данные отсутствуют	данные отсутствуют
6591	767169.85	1316718.85	данные отсутствуют	данные отсутствуют
6592	767157.92	1316722.09	данные отсутствуют	данные отсутствуют
6593	767145.55	1316722.3	данные отсутствуют	данные отсутствуют
6594	767133.63	1316730.7	данные отсутствуют	данные отсутствуют
6595	767123.91	1316738.35	данные отсутствуют	данные отсутствуют
6596	767120.62	1316739.82	данные отсутствуют	данные отсутствуют
6597	767028.03	1316701.26	данные отсутствуют	данные отсутствуют
6598	767023.8	1316694.61	данные отсутствуют	данные отсутствуют
6599	767016.81	1316684.3	данные отсутствуют	данные отсутствуют
Государственный регистратор			ФГИС ЕГРН	
полное наименование должности			подпись	
			инициалы, фамилия	

М.П.

Земельный участок				
(вид объекта недвижимости)				
Лист № ____ Раздела 4.2		Всего листов раздела 4.2 : ____		Всего разделов: ____
15.11.2021 № 99/2021/430785864				
Кадастровый номер:			02:17:000000:52(единое землепользование)	
Номер точки	Координаты, м		Описание закрепления на местности	Средняя квадратическая погрешность определения координат характерных точек границы части земельного участка, м
	X	Y		
1	2	3	4	5
6600	767004.87	1316687.55	данные отсутствуют	данные отсутствуют
6601	766997.17	1316687.45	данные отсутствуют	данные отсутствуют
6602	767872.56	1316898.5	данные отсутствуют	данные отсутствуют
6602	767872.56	1316898.5	данные отсутствуют	данные отсутствуют
6603	767895.29	1316906.79	данные отсутствуют	данные отсутствуют
6604	767890.84	1316907.96	данные отсутствуют	данные отсутствуют
6605	767883.35	1316906.46	данные отсутствуют	данные отсутствуют
6606	767872.6	1316903.29	данные отсутствуют	данные отсутствуют
6607	767823.3	1316852.59	данные отсутствуют	данные отсутствуют
6607	767823.3	1316852.59	данные отсутствуют	данные отсутствуют
6608	767855.13	1316880.7	данные отсутствуют	данные отсутствуют
6609	767852.7	1316883.41	данные отсутствуют	данные отсутствуют
6610	767847.82	1316888	данные отсутствуют	данные отсутствуют
6611	767842.37	1316888.78	данные отсутствуют	данные отсутствуют
6612	767838.49	1316887.41	данные отсутствуют	данные отсутствуют
6613	767835.19	1316879.15	данные отсутствуют	данные отсутствуют
6614	767834.79	1316865.59	данные отсутствуют	данные отсутствуют
Государственный регистратор			ФГИС ЕГРН	
полное наименование должности			подпись	
			инициалы, фамилия	

М.П.

Земельный участок				
(вид объекта недвижимости)				
Лист № ____ Раздела 4.2		Всего листов раздела 4.2 : ____		Всего разделов: ____
15.11.2021 № 99/2021/430785864				
Кадастровый номер:			02:17:000000:52(единое землепользование)	
Номер точки	Координаты, м		Описание закрепления на местности	Средняя квадратическая погрешность определения координат характерных точек границы части земельного участка, м
	X	Y		
1	2	3	4	5
6615	767831.35	1316860.46	данные отсутствуют	данные отсутствуют
6616	767826.03	1316856.07	данные отсутствуют	данные отсутствуют
6617	767655.1	1316786.84	данные отсутствуют	данные отсутствуют
6617	767655.1	1316786.84	данные отсутствуют	данные отсутствуют
6618	767734.86	1316811.69	данные отсутствуют	данные отсутствуют
6619	767728.83	1316816.51	данные отсутствуют	данные отсутствуют
6620	767718.88	1316824.28	данные отсутствуют	данные отсутствуют
6621	767710.92	1316825.99	данные отсутствуют	данные отсутствуют
6622	767700.32	1316823.26	данные отсутствуют	данные отсутствуют
6623	767689.22	1316818.16	данные отсутствуют	данные отсутствуют
6624	767684.63	1316810.19	данные отсутствуют	данные отсутствуют
6625	767681.78	1316803.94	данные отсутствуют	данные отсутствуют
6626	767675.26	1316795.45	данные отсутствуют	данные отсутствуют
6627	767673.49	1316794.51	данные отсутствуют	данные отсутствуют
6628	767665.59	1316793.9	данные отсутствуют	данные отсутствуют
6629	767657.33	1316789.18	данные отсутствуют	данные отсутствуют
6630	767577.21	1316766.75	данные отсутствуют	данные отсутствуют
Государственный регистратор			ФГИС ЕГРН	
полное наименование должности			подпись	
			инициалы, фамилия	

М.П.

Раздел 4.2

Выписка из Единого государственного реестра недвижимости об объекте недвижимости
Сведения о частях земельного участка

Земельный участок				
(вид объекта недвижимости)				
Лист № ____ Раздела 4.2		Всего листов раздела 4.2 : ____		Всего разделов: ____
15.11.2021 № 99/2021/430785864				
Кадастровый номер:			02:17:000000:52(единое землепользование)	
Номер точки	Координаты, м		Описание закрепления на местности	Средняя квадратическая погрешность определения координат характерных точек границы части земельного участка, м
	X	Y		
1	2	3	4	5
6630	767577.21	1316766.75	данные отсутствуют	данные отсутствуют
6631	767580.12	1316768.79	данные отсутствуют	данные отсутствуют
6632	767577.69	1316768.62	данные отсутствуют	данные отсутствуют
6633	767454.58	1316682.73	данные отсутствуют	данные отсутствуют
6633	767454.58	1316682.73	данные отсутствуют	данные отсутствуют
6634	767530.18	1316697.78	данные отсутствуют	данные отсутствуют
6635	767528.72	1316697.75	данные отсутствуют	данные отсутствуют
6636	767519.73	1316702.03	данные отсутствуют	данные отсутствуют
6637	767513.68	1316712.19	данные отсутствуют	данные отсутствуют
6638	767508.83	1316724.92	данные отсутствуют	данные отсутствуют
6639	767495.39	1316731.34	данные отсутствуют	данные отсутствуют
6640	767489.52	1316730.81	данные отсутствуют	данные отсутствуют
6641	767476.66	1316722.63	данные отсутствуют	данные отсутствуют
6642	767473.7	1316705.38	данные отсутствуют	данные отсутствуют
6643	767473.34	1316694.86	данные отсутствуют	данные отсутствуют
6644	767467.4	1316686.3	данные отсутствуют	данные отсутствуют
6645	767420.34	1316672.16	данные отсутствуют	данные отсутствуют
Государственный регистратор			ФГИС ЕГРН	
полное наименование должности			подпись	
			инициалы, фамилия	

М.П.

Земельный участок				
(вид объекта недвижимости)				
Лист № ____ Раздела 4.2		Всего листов раздела 4.2 : ____		Всего разделов: ____
15.11.2021 № 99/2021/430785864				
Кадастровый номер:			02:17:000000:52(единое землепользование)	
Номер точки	Координаты, м		Описание закрепления на местности	Средняя квадратическая погрешность определения координат характерных точек границы части земельного участка, м
	X	Y		
1	2	3	4	5
6645	767420.34	1316672.16	данные отсутствуют	данные отсутствуют
6646	767453.28	1316683.1	данные отсутствуют	данные отсутствуют
6647	767444.37	1316685.88	данные отсутствуют	данные отсутствуют
6648	767433.81	1316686.79	данные отсутствуют	данные отсутствуют
6649	767426.51	1316684.09	данные отсутствуют	данные отсутствуют
6650	767394.86	1316667.6	данные отсутствуют	данные отсутствуют
6651	767405.96	1316666.51	данные отсутствуют	данные отсутствуют
6652	767395.92	1316667.91	данные отсутствуют	данные отсутствуют
6653	767278.33	1316681.09	данные отсутствуют	данные отсутствуют
6653	767278.33	1316681.09	данные отсутствуют	данные отсутствуют
6654	767282.64	1316681.47	данные отсутствуют	данные отсутствуют
6655	767279.01	1316681.83	данные отсутствуют	данные отсутствуют
6656	767077.63	1316677.25	данные отсутствуют	данные отсутствуют
6656	767077.63	1316677.25	данные отсутствуют	данные отсутствуют
6657	767103.19	1316659.56	данные отсутствуют	данные отсутствуют
6658	767099.97	1316668.61	данные отсутствуют	данные отсутствуют
Государственный регистратор			ФГИС ЕГРН	
полное наименование должности			подпись	
			инициалы, фамилия	

М.П.

Земельный участок				
(вид объекта недвижимости)				
Лист № ____ Раздела 4.2		Всего листов раздела 4.2 : ____		Всего разделов: ____
15.11.2021 № 99/2021/430785864				
Кадастровый номер:			02:17:000000:52(единое землепользование)	
Номер точки	Координаты, м		Описание закрепления на местности	Средняя квадратическая погрешность определения координат характерных точек границы части земельного участка, м
	X	Y		
1	2	3	4	5
6659	767098.28	1316676.16	данные отсутствуют	данные отсутствуют
6660	767097.64	1316686.47	данные отсутствуют	данные отсутствуют
6661	767095.77	1316691	данные отсутствуют	данные отсутствуют
6662	767088.06	1316690.49	данные отсутствуют	данные отсутствуют
6663	767077.78	1316677.49	данные отсутствуют	данные отсутствуют
6664	763619.76	1313455.52	данные отсутствуют	данные отсутствуют
6664	763619.76	1313455.52	данные отсутствуют	данные отсутствуют
6665	763613.3	1313476.14	данные отсутствуют	данные отсутствуют
6666	763610.67	1313464.36	данные отсутствуют	данные отсутствуют
6667	763612.31	1313457.13	данные отсутствуют	данные отсутствуют
6668	763615.9	1313456.07	данные отсутствуют	данные отсутствуют
6669	763613.04	1313479.72	данные отсутствуют	данные отсутствуют
6669	763613.04	1313479.72	данные отсутствуют	данные отсутствуют
6670	763622.57	1313513.52	данные отсутствуют	данные отсутствуют
6671	763613.33	1313513.25	данные отсутствуют	данные отсутствуют
6672	763607.68	1313509.88	данные отсутствуют	данные отсутствуют
6673	763606.88	1313500.19	данные отсутствуют	данные отсутствуют
Государственный регистратор			ФГИС ЕГРН	
полное наименование должности			подпись	
			инициалы, фамилия	

М.П.

Земельный участок				
(вид объекта недвижимости)				
Лист № ____ Раздела 4.2		Всего листов раздела 4.2 : ____		Всего разделов: ____
15.11.2021 № 99/2021/430785864				
Кадастровый номер:			02:17:000000:52(единое землепользование)	
Номер точки	Координаты, м		Описание закрепления на местности	Средняя квадратическая погрешность определения координат характерных точек границы части земельного участка, м
	X	Y		
1	2	3	4	5
6674	763610.14	1313490.87	данные отсутствуют	данные отсутствуют
6675	763624.52	1313447.19	данные отсутствуют	данные отсутствуют
6676	763620.52	1313449.56	данные отсутствуют	данные отсутствуют
6677	763614.46	1313450.24	данные отсутствуют	данные отсутствуют
6678	763608.08	1313452.28	данные отсутствуют	данные отсутствуют
6679	763606.86	1313454.08	данные отсутствуют	данные отсутствуют
6680	763604.66	1313465	данные отсутствуют	данные отсутствуют
6681	763607.58	1313478.08	данные отсутствуют	данные отсутствуют
6682	763604.4	1313489.13	данные отсутствуют	данные отсутствуют
6683	763600.85	1313500.05	данные отсутствуют	данные отсутствуют
6684	763601.94	1313512.52	данные отсутствуют	данные отсутствуют
6685	763603.28	1313514.25	данные отсутствуют	данные отсутствуют
6686	763612.37	1313519.23	данные отсутствуют	данные отсутствуют
6687	763622.58	1313519.53	данные отсутствуют	данные отсутствуют
6688	763627.74	1313522.25	данные отсутствуют	данные отсутствуют
6689	763632.12	1313526.62	данные отсутствуют	данные отсутствуют
6690	763635.17	1313536.09	данные отсутствуют	данные отсутствуют
Государственный регистратор			ФГИС ЕГРН	
полное наименование должности			подпись	
			инициалы, фамилия	

М.П.

Раздел 4.2

Выписка из Единого государственного реестра недвижимости об объекте недвижимости
Сведения о частях земельного участка

Земельный участок				
(вид объекта недвижимости)				
Лист № ____ Раздела 4.2		Всего листов раздела 4.2 : ____		Всего разделов: ____
15.11.2021 № 99/2021/430785864				
Кадастровый номер:			02:17:000000:52(единое землепользование)	
Номер точки	Координаты, м		Описание закрепления на местности	Средняя квадратическая погрешность определения координат характерных точек границы части земельного участка, м
	X	Y		
1	2	3	4	5
6691	763632.58	1313544.48	данные отсутствуют	данные отсутствуют
6692	763626.77	1313558.34	данные отсутствуют	данные отсутствуют
6693	763621.01	1313572.83	данные отсутствуют	данные отсутствуют
6694	763621.01	1313577.49	данные отсутствуют	данные отсутствуют
6695	763563.9	1313544.79	данные отсутствуют	данные отсутствуют
6696	763560.02	1313539.77	данные отсутствуют	данные отсутствуют
6697	763554.61	1313528.64	данные отсутствуют	данные отсутствуют
6698	763553.4	1313522.92	данные отсутствуют	данные отсутствуют
6699	763555.07	1313467.47	данные отсутствуют	данные отсутствуют
6700	763554.68	1313463.58	данные отсутствуют	данные отсутствуют
6701	763557.84	1313444.21	данные отсутствуют	данные отсутствуют
6702	763561.77	1313432.47	данные отсутствуют	данные отсутствуют
6703	763569.15	1313420.91	данные отсутствуют	данные отсутствуют
6704	763578.04	1313412.31	данные отсутствуют	данные отсутствуют
6705	763588.77	1313406.16	данные отсутствуют	данные отсутствуют
6706	763599.23	1313402.62	данные отсутствуют	данные отсутствуют
6707	763598.86	1313401.31	данные отсутствуют	данные отсутствуют
Государственный регистратор			ФГИС ЕГРН	
полное наименование должности			подпись	
			инициалы, фамилия	

М.П.

Выписка из Единого государственного реестра недвижимости об объекте недвижимости
Сведения о частях земельного участка

Земельный участок				
(вид объекта недвижимости)				
Лист № ____ Раздела 4.2		Всего листов раздела 4.2 : ____		Всего разделов: ____
15.11.2021 № 99/2021/430785864				
Кадастровый номер:			02:17:000000:52(единое землепользование)	
Сведения о характерных точках границы части (частей) земельного участка				
Учетный номер части: 14				
Система координат: МСК-05				
Зона №				
Номер точки	Координаты, м		Описание закрепления на местности	Средняя квадратическая погрешность определения координат характерных точек границы части земельного участка, м
	X	Y		
1	2	3	4	5
2013	763009.16	1312247.58	данные отсутствуют	данные отсутствуют
2019	762997.8	1312097.06	данные отсутствуют	данные отсутствуют
2020	763063.12	1312190.78	данные отсутствуют	данные отсутствуют
2081	762844.42	1310884.24	данные отсутствуют	данные отсутствуют
2082	762764.89	1310909.81	данные отсутствуют	данные отсутствуют
2083	762787.62	1310935.38	данные отсутствуют	данные отсутствуют
2117	763112.81	1312751.17	данные отсутствуют	данные отсутствуют
2118	763082.39	1312699.7	данные отсутствуют	данные отсутствуют
2119	763049.63	1312690.34	данные отсутствуют	данные отсутствуют
2128	763023.9	1312578.03	данные отсутствуют	данные отсутствуют
2129	763009.86	1312526.56	данные отсутствуют	данные отсутствуют
2134	763031.88	1312489.01	данные отсутствуют	данные отсутствуют
2135	763083.01	1312608.3	данные отсутствуют	данные отсутствуют
2136	763173.9	1312747.47	данные отсутствуют	данные отсутствуют
2264	763744.79	1313156.46	данные отсутствуют	данные отсутствуют
2265	763716.39	1313318.37	данные отсутствуют	данные отсутствуют
Государственный регистратор			ФГИС ЕГРН	
полное наименование должности			подпись	
			инициалы, фамилия	

М.П.

Раздел 4.2

Выписка из Единого государственного реестра недвижимости об объекте недвижимости
Сведения о частях земельного участка

Земельный участок				
(вид объекта недвижимости)				
Лист № ____ Раздела 4.2		Всего листов раздела 4.2 : ____		Всего разделов: ____
15.11.2021 № 99/2021/430785864				
Кадастровый номер:			02:17:000000:52(единое землепользование)	
Номер точки	Координаты, м		Описание закрепления на местности	Средняя квадратическая погрешность определения координат характерных точек границы части земельного участка, м
	X	Y		
1	2	3	4	5
2266	763753.31	1313289.97	данные отсутствуют	данные отсутствуют
2267	763773.2	1313301.33	данные отсутствуют	данные отсутствуют
2268	763790.24	1313329.73	данные отсутствуют	данные отсутствуют
2269	763734.69	1313391.08	данные отсутствуют	данные отсутствуют
2270	763696.75	1313383.95	данные отсутствуют	данные отсутствуют
2271	763667.51	1313378.12	данные отсутствуют	данные отсутствуют
2272	763667.01	1313376.48	данные отсутствуют	данные отсутствуют
2273	763667	1313376.47	данные отсутствуют	данные отсутствуют
2274	763666.97	1313376.44	данные отсутствуют	данные отсутствуют
2275	763657.53	1313369.79	данные отсутствуют	данные отсутствуют
2276	763653.27	1313363.78	данные отсутствуют	данные отсутствуют
2277	763646.95	1313356.71	данные отсутствуют	данные отсутствуют
2280	763649.84	1313329.05	данные отсутствуют	данные отсутствуют
2281	763649.85	1313329	данные отсутствуют	данные отсутствуют
2282	763649.04	1313319.73	данные отсутствуют	данные отсутствуют
2283	763649.03	1313319.7	данные отсутствуют	данные отсутствуют
2284	763646.68	1313314.18	данные отсутствуют	данные отсутствуют
Государственный регистратор			ФГИС ЕГРН	
полное наименование должности			подпись	
			инициалы, фамилия	

М.П.

Земельный участок				
(вид объекта недвижимости)				
Лист № ____ Раздела 4.2		Всего листов раздела 4.2 : ____		Всего разделов: ____
15.11.2021 № 99/2021/430785864				
Кадастровый номер:			02:17:000000:52(единое землепользование)	
Номер точки	Координаты, м		Описание закрепления на местности	Средняя квадратическая погрешность определения координат характерных точек границы части земельного участка, м
	X	Y		
1	2	3	4	5
2285	763646.64	1313314.14	данные отсутствуют	данные отсутствуют
2286	763640.25	1313311.34	данные отсутствуют	данные отсутствуют
2287	763640.21	1313311.33	данные отсутствуют	данные отсутствуют
2288	763640.19	1313311.33	данные отсутствуют	данные отсутствуют
2289	763633.91	1313312.55	данные отсутствуют	данные отсутствуют
2290	763633.89	1313312.56	данные отсутствуют	данные отсутствуют
2291	763633.88	1313312.57	данные отсутствуют	данные отсутствуют
2292	763629.34	1313315.93	данные отсутствуют	данные отсутствуют
2293	763622.8	1313321.01	данные отсутствуют	данные отсутствуют
2294	763620.88	1313321.72	данные отсутствуют	данные отсутствуют
2295	763617.62	1313320.09	данные отсутствуют	данные отсутствуют
2296	763616.39	1313317.22	данные отсутствуют	данные отсутствуют
2297	763616.07	1313314.74	данные отсутствуют	данные отсутствуют
2298	763615.54	1313296.26	данные отсутствуют	данные отсутствуют
2302	763599.67	1313249.58	данные отсутствуют	данные отсутствуют
2303	763599.64	1313249.56	данные отсутствуют	данные отсутствуют
2304	763594.76	1313246.1	данные отсутствуют	данные отсутствуют
Государственный регистратор			ФГИС ЕГРН	
полное наименование должности			подпись	
			инициалы, фамилия	

М.П.

Раздел 4.2

Выписка из Единого государственного реестра недвижимости об объекте недвижимости
Сведения о частях земельного участка

Земельный участок				
(вид объекта недвижимости)				
Лист № ____ Раздела 4.2		Всего листов раздела 4.2 : ____		Всего разделов: ____
15.11.2021 № 99/2021/430785864				
Кадастровый номер:			02:17:000000:52(единое землепользование)	
Номер точки	Координаты, м		Описание закрепления на местности	Средняя квадратическая погрешность определения координат характерных точек границы части земельного участка, м
	X	Y		
1	2	3	4	5
2305	763604.15	1313236.08	данные отсутствуют	данные отсутствуют
2306	763606.49	1313209.76	данные отсутствуют	данные отсутствуют
2307	763598.3	1313207.41	данные отсутствуют	данные отсутствуют
2317	763503.54	1313148.93	данные отсутствуют	данные отсутствуют
2318	763515.24	1313129.62	данные отсутствуют	данные отсутствуют
2319	763548	1313112.06	данные отсутствуют	данные отсутствуют
2320	763554.43	1313102.7	данные отсутствуют	данные отсутствуют
2362	763435.18	1313015.64	данные отсутствуют	данные отсутствуют
2367	763403.83	1313000.59	данные отсутствуют	данные отсутствуют
2368	763401.14	1312996.42	данные отсутствуют	данные отсутствуют
2369	763400.6	1312986.32	данные отсутствуют	данные отсутствуют
2382	763368.26	1312969.06	данные отсутствуют	данные отсутствуют
2383	763366.77	1312967.83	данные отсутствуют	данные отсутствуют
2384	763373.1	1312965.26	данные отсутствуют	данные отсутствуют
2387	763363.74	1312950.42	данные отсутствуют	данные отсутствуют
2387	763363.74	1312950.42	данные отсутствуют	данные отсутствуют
2388	763363.73	1312950.4	данные отсутствуют	данные отсутствуют
Государственный регистратор			ФГИС ЕГРН	
полное наименование должности			подпись	
			инициалы, фамилия	

М.П.

Земельный участок				
(вид объекта недвижимости)				
Лист № ____ Раздела 4.2		Всего листов раздела 4.2 : ____		Всего разделов: ____
15.11.2021 № 99/2021/430785864				
Кадастровый номер:			02:17:000000:52(единое землепользование)	
Номер точки	Координаты, м		Описание закрепления на местности	Средняя квадратическая погрешность определения координат характерных точек границы части земельного участка, м
	X	Y		
1	2	3	4	5
2389	763362.13	1312946.22	данные отсутствуют	данные отсутствуют
2390	763362.11	1312946.2	данные отсутствуют	данные отсутствуют
2391	763358.51	1312942.68	данные отсутствуют	данные отсутствуют
2392	763358.5	1312942.66	данные отсутствуют	данные отсутствуют
2393	763358.48	1312942.66	данные отсутствуют	данные отсутствуют
2397	763352.63	1312932.5	данные отсутствуют	данные отсутствуют
2398	763351.25	1312915.64	данные отсутствуют	данные отсутствуют
2403	763349.57	1312892.84	данные отсутствуют	данные отсутствуют
2404	763349.54	1312892.8	данные отсутствуют	данные отсутствуют
2405	763342.89	1312888.8	данные отсутствуют	данные отсутствуют
2406	763337.49	1312886.3	данные отсутствуют	данные отсутствуют
2407	763337.45	1312886.29	данные отсутствуют	данные отсутствуют
2408	763337.43	1312886.29	данные отсутствуют	данные отсутствуют
2414	763323.68	1312894.58	данные отсутствуют	данные отсутствуют
2415	763323.67	1312894.6	данные отсутствуют	данные отсутствуют
2415	763323.67	1312894.6	данные отсутствуют	данные отсутствуют
2416	763323.66	1312894.62	данные отсутствуют	данные отсутствуют
Государственный регистратор			ФГИС ЕГРН	
полное наименование должности			подпись	
			инициалы, фамилия	

М.П.

Земельный участок				
(вид объекта недвижимости)				
Лист № ____ Раздела 4.2		Всего листов раздела 4.2 : ____		Всего разделов: ____
15.11.2021 № 99/2021/430785864				
Кадастровый номер:			02:17:000000:52(единое землепользование)	
Номер точки	Координаты, м		Описание закрепления на местности	Средняя квадратическая погрешность определения координат характерных точек границы части земельного участка, м
	X	Y		
1	2	3	4	5
2417	763321.97	1312902.18	данные отсутствуют	данные отсутствуют
2420	763322.49	1312918.63	данные отсутствуют	данные отсутствуют
2421	763323.22	1312931.92	данные отсутствуют	данные отсутствуют
2422	763321.76	1312942.32	данные отсутствуют	данные отсутствуют
2423	763321.91	1312954.82	данные отсутствуют	данные отсутствуют
2428	763298.41	1312954.31	данные отсутствуют	данные отсутствуют
2429	763294.14	1312950.18	данные отсутствуют	данные отсутствуют
2443	763403.96	1312900.85	данные отсутствуют	данные отсутствуют
2444	763440.88	1312974.7	данные отсутствуют	данные отсутствуют
2453	763526.09	1312886.66	данные отсутствуют	данные отсутствуют
2483	763619.82	1312872.43	данные отсутствуют	данные отсутствуют
2484	763645.38	1312895.17	данные отсутствуют	данные отсутствуют
2683	762943.83	1312077.15	данные отсутствуют	данные отсутствуют
2719	762833.06	1310577.49	данные отсутствуют	данные отсутствуют
2720	762867.14	1310767.79	данные отсутствуют	данные отсутствуют
2775	762790.46	1310316.18	данные отсутствуют	данные отсутствуют
2776	762688.21	1310290.62	данные отсутствуют	данные отсутствуют
Государственный регистратор			ФГИС ЕГРН	
полное наименование должности			подпись	
			инициалы, фамилия	

М.П.

Земельный участок				
(вид объекта недвижимости)				
Лист № ____ Раздела 4.2		Всего листов раздела 4.2 : ____		Всего разделов: ____
15.11.2021 № 99/2021/430785864				
Кадастровый номер:			02:17:000000:52(единое землепользование)	
Номер точки	Координаты, м		Описание закрепления на местности	Средняя квадратическая погрешность определения координат характерных точек границы части земельного участка, м
	X	Y		
1	2	3	4	5
2777	762668.32	1310313.34	данные отсутствуют	данные отсутствуют
2778	762807.5	1310384.35	данные отсутствуют	данные отсутствуют
2782	762824.54	1311097.26	данные отсутствуют	данные отсутствуют
2791	762841.58	1311196.67	данные отсутствуют	данные отсутствуют
2792	762796.14	1311202.35	данные отсутствуют	данные отсутствуют
2793	762764.89	1311185.31	данные отсутствуют	данные отсутствуют
2805	762810.34	1311026.26	данные отсутствуют	данные отсутствуют
2806	762747.85	1311031.94	данные отсутствуют	данные отсутствуют
2815	762671.16	1310444	данные отсутствуют	данные отсутствуют
2816	762702.41	1310441.15	данные отсутствуют	данные отсутствуют
2821	762637.85	1310467.62	данные отсутствуют	данные отсутствуют
2832	762653.93	1310446.01	данные отсутствуют	данные отсутствуют
2833	762648.92	1310431	данные отсутствуют	данные отсутствуют
2837	762827.38	1311991.95	данные отсутствуют	данные отсутствуют
2854	762781.85	1312028.57	данные отсутствуют	данные отсутствуют
2855	762775.1	1312000.22	данные отсутствуют	данные отсутствуют
2856	762775.09	1312000.2	данные отсутствуют	данные отсутствуют
Государственный регистратор			ФГИС ЕГРН	
полное наименование должности			подпись	
			инициалы, фамилия	

М.П.

Раздел 4.2

Выписка из Единого государственного реестра недвижимости об объекте недвижимости
Сведения о частях земельного участка

Земельный участок				
(вид объекта недвижимости)				
Лист № ____ Раздела 4.2		Всего листов раздела 4.2 : ____		Всего разделов: ____
15.11.2021 № 99/2021/430785864				
Кадастровый номер:			02:17:000000:52(единое землепользование)	
Номер точки	Координаты, м		Описание закрепления на местности	Средняя квадратическая погрешность определения координат характерных точек границы части земельного участка, м
	X	Y		
1	2	3	4	5
2871	762946.67	1312241.9	данные отсутствуют	данные отсутствуют
2872	762958.03	1312338.46	данные отсутствуют	данные отсутствуют
2874	762929.63	1312102.74	данные отсутствуют	данные отсутствуют
2878	762608.68	1310165.65	данные отсутствуют	данные отсутствуют
2879	762665.48	1310117.36	данные отсутствуют	данные отсутствуют
2887	762583.12	1310134.42	данные отсутствуют	данные отсутствуют
2889	762591.41	1309727.87	данные отсутствуют	данные отсутствуют
2893	762586.91	1309727.58	данные отсутствуют	данные отсутствуют
2898	767062.24	1316632.24	данные отсутствуют	данные отсутствуют
2898	767062.24	1316632.24	данные отсутствуют	данные отсутствуют
2900	767061.84	1316659.98	данные отсутствуют	данные отсутствуют
2901	767061.85	1316660.03	данные отсутствуют	данные отсутствуют
2904	767086.97	1316681.49	данные отсутствуют	данные отсутствуют
2905	767087.01	1316681.5	данные отсутствуют	данные отсутствуют
2906	767087.06	1316681.49	данные отсутствуют	данные отсутствуют
2907	767087.07	1316681.48	данные отсутствуют	данные отсутствуют
2907	767087.07	1316681.48	данные отсутствуют	данные отсутствуют
Государственный регистратор			ФГИС ЕГРН	
полное наименование должности			подпись	
			инициалы, фамилия	

М.П.

Земельный участок				
(вид объекта недвижимости)				
Лист № ____ Раздела 4.2		Всего листов раздела 4.2 : ____		Всего разделов: ____
15.11.2021 № 99/2021/430785864				
Кадастровый номер:			02:17:000000:52(единое землепользование)	
Номер точки	Координаты, м		Описание закрепления на местности	Средняя квадратическая погрешность определения координат характерных точек границы части земельного участка, м
	X	Y		
1	2	3	4	5
2908	767094.62	1316675.4	данные отсутствуют	данные отсутствуют
2909	767094.64	1316675.37	данные отсутствуют	данные отсутствуют
2910	767098.78	1316665.62	данные отсутствуют	данные отсутствуют
2914	767134.15	1316668.64	данные отсутствуют	данные отсутствуют
2916	767138.09	1316669.04	данные отсутствуют	данные отсутствуют
2917	767138.12	1316669.07	данные отсутствуют	данные отсутствуют
2918	767138.14	1316669.08	данные отсутствуют	данные отсутствуют
2921	767163.01	1316669.32	данные отсутствуют	данные отсутствуют
2922	767163.05	1316669.31	данные отсутствуют	данные отсутствуют
2923	767163.08	1316669.27	данные отсутствуют	данные отсутствуют
2924	767163.09	1316669.25	данные отсутствуют	данные отсутствуют
2928	767202.62	1316664.41	данные отсутствуют	данные отсутствуют
2929	767206.26	1316675.36	данные отсутствуют	данные отсутствуют
2930	767206.27	1316675.38	данные отсутствуют	данные отсутствуют
2931	767206.29	1316675.39	данные отсутствуют	данные отсутствуют
2933	767217.44	1316687.34	данные отсутствуют	данные отсутствуют
2934	767218.39	1316687.24	данные отсутствуют	данные отсутствуют
Государственный регистратор			ФГИС ЕГРН	
полное наименование должности			подпись	
			инициалы, фамилия	

М.П.

Земельный участок				
(вид объекта недвижимости)				
Лист № ____ Раздела 4.2		Всего листов раздела 4.2 : ____		Всего разделов: ____
15.11.2021 № 99/2021/430785864				
Кадастровый номер:			02:17:000000:52(единое землепользование)	
Номер точки	Координаты, м		Описание закрепления на местности	Средняя квадратическая погрешность определения координат характерных точек границы части земельного участка, м
	X	Y		
1	2	3	4	5
2935	767218.47	1316687.32	данные отсутствуют	данные отсутствуют
2936	767218.49	1316687.34	данные отсутствуют	данные отсутствуют
2937	767218.52	1316687.35	данные отсутствуют	данные отсутствуют
2938	767239.47	1316689.79	данные отсутствуют	данные отсутствуют
2939	767239.51	1316689.78	данные отсутствуют	данные отсутствуют
2940	767249.93	1316684.01	данные отсутствуют	данные отсутствуют
2941	767280.87	1316680.83	данные отсутствуют	данные отсутствуют
2944	767310.33	1316690.03	данные отсутствуют	данные отсутствуют
2945	767310.36	1316690.03	данные отсутствуют	данные отсутствуют
2946	767327.89	1316687.83	данные отсутствуют	данные отсутствуют
2947	767356.14	1316686.38	данные отсутствуют	данные отсутствуют
2948	767356.19	1316686.37	данные отсутствуют	данные отсутствуют
2949	767378.51	1316672.51	данные отсутствуют	данные отсутствуют
2950	767402.73	1316665.24	данные отсутствуют	данные отсутствуют
2951	767450.33	1316683.94	данные отсутствуют	данные отсутствуют
2952	767486.03	1316673.74	данные отсутствуют	данные отсутствуют
2953	767527.54	1316680.35	данные отсутствуют	данные отсутствуют
Государственный регистратор			ФГИС ЕГРН	
полное наименование должности			подпись	
			инициалы, фамилия	

М.П.

Земельный участок				
(вид объекта недвижимости)				
Лист № ____ Раздела 4.2		Всего листов раздела 4.2 : ____		Всего разделов: ____
15.11.2021 № 99/2021/430785864				
Кадастровый номер:			02:17:000000:52(единое землепользование)	
Номер точки	Координаты, м		Описание закрепления на местности	Средняя квадратическая погрешность определения координат характерных точек границы части земельного участка, м
	X	Y		
1	2	3	4	5
2954	767529.95	1316683.89	данные отсутствуют	данные отсутствуют
2954	767529.95	1316683.89	данные отсутствуют	данные отсутствуют
2955	767530.43	1316713.07	данные отсутствуют	данные отсутствуют
2956	767530.44	1316713.11	данные отсутствуют	данные отсутствуют
2957	767549.45	1316747.22	данные отсутствуют	данные отсутствуют
2958	767549.48	1316747.25	данные отсутствуют	данные отсутствуют
2960	767608.41	1316787.2	данные отсутствуют	данные отсутствуют
2961	767608.47	1316787.21	данные отсутствуют	данные отсутствуют
2965	767683.44	1316798.4	данные отсутствуют	данные отсутствуют
2966	767710.23	1316814.96	данные отсутствуют	данные отсутствуют
2967	767710.28	1316814.97	данные отсутствуют	данные отсутствуют
2969	767752.91	1316821.63	данные отсутствуют	данные отсутствуют
2971	767826.87	1316855.88	данные отсутствуют	данные отсутствуют
2972	767826.88	1316855.89	данные отсутствуют	данные отсутствуют
2973	767849.02	1316870.48	данные отсутствуют	данные отсутствуют
2974	767863.14	1316894.08	данные отсутствуют	данные отсутствуют
2975	767863.18	1316894.11	данные отсутствуют	данные отсутствуют
Государственный регистратор			ФГИС ЕГРН	
полное наименование должности			подпись	
			инициалы, фамилия	

М.П.

Раздел 4.2

Выписка из Единого государственного реестра недвижимости об объекте недвижимости
Сведения о частях земельного участка

Земельный участок				
(вид объекта недвижимости)				
Лист № ____ Раздела 4.2		Всего листов раздела 4.2 : ____		Всего разделов: ____
15.11.2021 № 99/2021/430785864				
Кадастровый номер:			02:17:000000:52(единое землепользование)	
Номер точки	Координаты, м		Описание закрепления на местности	Средняя квадратическая погрешность определения координат характерных точек границы части земельного участка, м
	X	Y		
1	2	3	4	5
2976	767890.22	1316906.78	данные отсутствуют	данные отсутствуют
2976	767890.22	1316906.78	данные отсутствуют	данные отсутствуют
2977	767890.26	1316906.79	данные отсутствуют	данные отсутствуют
2979	767922.9	1316923.62	данные отсутствуют	данные отсутствуют
2981	767913.88	1316960.35	данные отсутствуют	данные отсутствуют
2982	767873.26	1316963.52	данные отсутствуют	данные отсутствуют
2983	767861.2	1316955.27	данные отсутствуют	данные отсутствуют
2984	767860.56	1316938.77	данные отсутствуют	данные отсутствуют
2985	767853.58	1316926.71	данные отсутствуют	данные отсутствуют
2986	767841.52	1316942.58	данные отсутствуют	данные отсутствуют
2987	767825.65	1316936.23	данные отсутствуют	данные отсутствуют
2988	767810.42	1316917.82	данные отсутствуют	данные отсутствуют
2989	767796.45	1316916.55	данные отсутствуют	данные отсутствуют
2990	767789.47	1316943.21	данные отсутствуют	данные отсутствуют
2991	767745.67	1316976.22	данные отсутствуют	данные отсутствуют
2992	767670.78	1316983.83	данные отсутствуют	данные отсутствуют
2993	767637.77	1316978.12	данные отсутствуют	данные отсутствуют
Государственный регистратор			ФГИС ЕГРН	
полное наименование должности			подпись	
			инициалы, фамилия	

М.П.

Земельный участок				
(вид объекта недвижимости)				
Лист № ____ Раздела 4.2		Всего листов раздела 4.2 : ____		Всего разделов: ____
15.11.2021 № 99/2021/430785864				
Кадастровый номер:			02:17:000000:52(единое землепользование)	
Номер точки	Координаты, м		Описание закрепления на местности	Средняя квадратическая погрешность определения координат характерных точек границы части земельного участка, м
	X	Y		
1	2	3	4	5
2994	767592.07	1316987.01	данные отсутствуют	данные отсутствуют
2998	767548.27	1316962.25	данные отсутствуют	данные отсутствуют
2999	767617.46	1316941.31	данные отсутствуют	данные отсутствуют
3000	767657.45	1316928.61	данные отсутствуют	данные отсутствуют
3001	767685.38	1316921.63	данные отсутствуют	данные отсутствуют
3002	767722.82	1316920.99	данные отсутствуют	данные отсутствуют
3003	767741.87	1316919.73	данные отсутствуют	данные отсутствуют
3004	767708.23	1316896.24	данные отсутствуют	данные отсутствуют
3005	767681.57	1316861.33	данные отсутствуют	данные отсутствуют
3006	767654.91	1316858.79	данные отсутствуют	данные отсутствуют
3007	767649.2	1316867.04	данные отсутствуют	данные отсутствуют
3008	767628.88	1316881.64	данные отсутствуют	данные отсутствуют
3009	767601.59	1316881.64	данные отсутствуют	данные отсутствуют
3010	767584.45	1316857.52	данные отсутствуют	данные отсутствуют
3011	767550.81	1316830.23	данные отсутствуют	данные отсутствуют
3012	767493.05	1316811.82	данные отсутствуют	данные отсутствуют
3013	767478.45	1316796.59	данные отсутствуют	данные отсутствуют
Государственный регистратор			ФГИС ЕГРН	
полное наименование должности			подпись	
			инициалы, фамилия	

М.П.

Земельный участок				
(вид объекта недвижимости)				
Лист № ____ Раздела 4.2		Всего листов раздела 4.2 : ____		Всего разделов: ____
15.11.2021 № 99/2021/430785864				
Кадастровый номер:			02:17:000000:52(единое землепользование)	
Номер точки	Координаты, м		Описание закрепления на местности	Средняя квадратическая погрешность определения координат характерных точек границы части земельного участка, м
	X	Y		
1	2	3	4	5
3014	767456.87	1316790.87	данные отсутствуют	данные отсутствуют
3015	767427.67	1316804.2	данные отсутствуют	данные отсутствуют
3016	767252.49	1316728.67	данные отсутствуют	данные отсутствуют
3018	767170.61	1316750.89	данные отсутствуют	данные отсутствуют
3019	767154.74	1316752.79	данные отсутствуют	данные отсутствуют
3020	767077.94	1316723.59	данные отсутствуют	данные отсутствуют
3021	766943.75	1316663.54	данные отсутствуют	данные отсутствуют
3022	766996.46	1316649.94	данные отсутствуют	данные отсутствуют
3023	766999.77	1316643.78	данные отсутствуют	данные отсутствуют
3024	767012.07	1316643.35	данные отсутствуют	данные отсутствуют
3025	767012.12	1316643.34	данные отсутствуют	данные отсутствуют
3026	767012.15	1316643.31	данные отсутствуют	данные отсутствуют
3027	767012.16	1316643.28	данные отсутствуют	данные отсутствуют
3046	765400.22	1315291.71	данные отсутствуют	данные отсутствуют
3047	765444.42	1315335.91	данные отсутствуют	данные отсутствуют
3048	765512.42	1315407.31	данные отсутствуют	данные отсутствуют
3049	765587.21	1315522.9	данные отсутствуют	данные отсутствуют
Государственный регистратор			ФГИС ЕГРН	
полное наименование должности			подпись	
			инициалы, фамилия	

М.П.

Земельный участок				
(вид объекта недвижимости)				
Лист № ____ Раздела 4.2		Всего листов раздела 4.2 : ____		Всего разделов: ____
15.11.2021 № 99/2021/430785864				
Кадастровый номер:			02:17:000000:52(единое землепользование)	
Номер точки	Координаты, м		Описание закрепления на местности	Средняя квадратическая погрешность определения координат характерных точек границы части земельного участка, м
	X	Y		
1	2	3	4	5
3050	765624.61	1315536.5	данные отсутствуют	данные отсутствуют
3051	765699.41	1315597.69	данные отсутствуют	данные отсутствуют
3052	765726.6	1315679.29	данные отсутствуют	данные отсутствуют
3053	765767.4	1315713.29	данные отсутствуют	данные отсутствуют
3054	765781.01	1315774.48	данные отсутствуют	данные отсутствуют
3055	765845.6	1315842.48	данные отсутствуют	данные отсутствуют
3056	765879.6	1315883.28	данные отсутствуют	данные отсутствуют
3057	765907.6	1315919.29	данные отсутствуют	данные отсутствуют
3058	765909.12	1315918.04	данные отсутствуют	данные отсутствуют
3059	765909.14	1315918.03	данные отсутствуют	данные отсутствуют
3060	765929.11	1315908.79	данные отсутствуют	данные отсутствуют
3061	765951.99	1315884.93	данные отсутствуют	данные отсутствуют
3062	765952.01	1315884.91	данные отсутствуют	данные отсутствуют
3063	765952.04	1315884.9	данные отсутствуют	данные отсутствуют
3064	765965.36	1315883.58	данные отсутствуют	данные отсутствуют
3066	765969.74	1315826.49	данные отсутствуют	данные отсутствуют
3067	765921.34	1315779.6	данные отсутствуют	данные отсутствуют
Государственный регистратор			ФГИС ЕГРН	
полное наименование должности			подпись	
			инициалы, фамилия	

М.П.

Раздел 4.2

Выписка из Единого государственного реестра недвижимости об объекте недвижимости
Сведения о частях земельного участка

Земельный участок				
(вид объекта недвижимости)				
Лист № ____ Раздела 4.2		Всего листов раздела 4.2 : ____		Всего разделов: ____
15.11.2021 № 99/2021/430785864				
Кадастровый номер:			02:17:000000:52(единое землепользование)	
Номер точки	Координаты, м		Описание закрепления на местности	Средняя квадратическая погрешность определения координат характерных точек границы части земельного участка, м
	X	Y		
1	2	3	4	5
3068	765853.27	1315787.16	данные отсутствуют	данные отсутствуют
3069	765838.14	1315743.29	данные отсутствуют	данные отсутствуют
3070	765800.32	1315737.24	данные отсутствуют	данные отсутствуют
3071	765801.83	1315706.99	данные отсутствуют	данные отсутствуют
3072	765736.79	1315593.54	данные отсутствуют	данные отсутствуют
3074	765869.9	1315614.71	данные отсутствуют	данные отсутствуют
3075	765897.13	1315688.84	данные отсутствуют	данные отсутствуют
3076	765937.97	1315734.22	данные отсутствуют	данные отсутствуют
3077	765974.28	1315746.32	данные отсутствуют	данные отсутствуют
3078	765996.97	1315741.78	данные отсутствуют	данные отсутствуют
3079	766009.07	1315716.06	данные отсутствуют	данные отсутствуют
3080	765990.92	1315628.33	данные отсутствуют	данные отсутствуют
3085	769704.09	1317031.37	данные отсутствуют	данные отсутствуют
3086	769742.19	1317049.41	данные отсутствуют	данные отсутствуют
3096	769716.13	1317189.75	данные отсутствуют	данные отсутствуют
3097	769700.09	1317199.77	данные отсутствуют	данные отсутствуют
3098	769672.02	1317195.76	данные отсутствуют	данные отсутствуют
Государственный регистратор			ФГИС ЕГРН	
полное наименование должности			подпись	
			инициалы, фамилия	

М.П.

Земельный участок				
(вид объекта недвижимости)				
Лист № ____ Раздела 4.2		Всего листов раздела 4.2 : ____		Всего разделов: ____
15.11.2021 № 99/2021/430785864				
Кадастровый номер:			02:17:000000:52(единое землепользование)	
Номер точки	Координаты, м		Описание закрепления на местности	Средняя квадратическая погрешность определения координат характерных точек границы части земельного участка, м
	X	Y		
1	2	3	4	5
3104	769649.96	1317093.52	данные отсутствуют	данные отсутствуют
3104	769649.96	1317093.52	данные отсутствуют	данные отсутствуют
3105	769646.46	1317072.6	данные отсутствуют	данные отсутствуют
3106	769633.32	1317054.31	данные отсутствуют	данные отсутствуют
3107	769622.46	1317040.02	данные отсутствуют	данные отсутствуют
3108	769619.6	1317001.16	данные отсутствуют	данные отсутствуют
3109	769633.32	1317001.16	данные отсутствуют	данные отсутствуют
3110	769642.46	1317040.6	данные отсутствуют	данные отсутствуют
3111	769657.89	1317044.6	данные отсутствуют	данные отсутствуют
3112	769664.75	1317028.59	данные отсутствуют	данные отсутствуют
3113	769657.32	1317012.02	данные отсутствуют	данные отсутствуют
3114	769665.89	1316991.45	данные отсутствуют	данные отсутствуют
3115	769676.39	1316987.18	данные отсутствуют	данные отсутствуют
3116	769681.55	1316989.44	данные отсутствуют	данные отсутствуют
3117	769672.02	1317007.3	данные отсутствуют	данные отсутствуют
3118	767984.89	1316959.97	данные отсутствуют	данные отсутствуют
3119	768016.74	1316901.98	данные отсутствуют	данные отсутствуют
Государственный регистратор			ФГИС ЕГРН	
полное наименование должности			подпись	
			инициалы, фамилия	

М.П.

Раздел 4.2

Земельный участок				
(вид объекта недвижимости)				
Лист № ____ Раздела 4.2		Всего листов раздела 4.2 : ____		Всего разделов: ____
15.11.2021 № 99/2021/430785864				
Кадастровый номер:			02:17:000000:52(единое землепользование)	
Номер точки	Координаты, м		Описание закрепления на местности	Средняя квадратическая погрешность определения координат характерных точек границы части земельного участка, м
	X	Y		
1	2	3	4	5
3120	768021.89	1316839.25	данные отсутствуют	данные отсутствуют
3121	768015.88	1316795.41	данные отсутствуют	данные отсутствуют
3122	768076.04	1316824.62	данные отсутствуют	данные отсутствуют
3123	768079.48	1316877.07	данные отсутствуют	данные отсутствуют
3124	768113.86	1316961.3	данные отсутствуют	данные отсутствуют
3125	768223.02	1316994.82	данные отсутствуют	данные отсутствуют
3126	768230.76	1316950.13	данные отсутствуют	данные отсутствуют
3127	768332.18	1316942.38	данные отсутствуют	данные отсутствуют
3128	768358.83	1316937.23	данные отсутствуют	данные отсутствуют
3129	768365.7	1316909.73	данные отсутствуют	данные отсутствуют
3134	768137.93	1316764.46	данные отсутствуют	данные отсутствуют
3135	768077.76	1316775.63	данные отсутствуют	данные отсутствуют
3136	767940.24	1316771.34	данные отсутствуют	данные отсутствуют
3137	767917.89	1316828.93	данные отсутствуют	данные отсутствуют
3138	767915.31	1316871.9	данные отсутствуют	данные отсутствуют
3139	767886.95	1316829.79	данные отсутствуют	данные отсутствуют
3140	767843.97	1316810.88	данные отсутствуют	данные отсутствуют
Государственный регистратор			ФГИС ЕГРН	
полное наименование должности			подпись	
			инициалы, фамилия	

М.П.

Земельный участок				
(вид объекта недвижимости)				
Лист № ____ Раздела 4.2		Всего листов раздела 4.2 : ____		Всего разделов: ____
15.11.2021 № 99/2021/430785864				
Кадастровый номер:			02:17:000000:52(единое землепользование)	
Номер точки	Координаты, м		Описание закрепления на местности	Средняя квадратическая погрешность определения координат характерных точек границы части земельного участка, м
	X	Y		
1	2	3	4	5
3141	767821.62	1316787.66	данные отсутствуют	данные отсутствуют
3142	767772.63	1316770.48	данные отсутствуют	данные отсутствуют
3143	767672.06	1316736.96	данные отсутствуют	данные отсутствуют
3144	767626.51	1316672.5	данные отсутствуют	данные отсутствуют
3145	767562.9	1316647.57	данные отсутствуют	данные отсутствуют
3146	767543.99	1316618.35	данные отсутствуют	данные отсутствуют
3148	767419.36	1316609.74	данные отсутствуют	данные отсутствуют
3149	767403.89	1316630.38	данные отсутствуют	данные отсутствуют
3150	767356.62	1316613.18	данные отсутствуют	данные отсутствуют
3151	767304.19	1316601.15	данные отсутствуют	данные отсутствуют
3152	767243.16	1316607.17	данные отсутствуют	данные отсутствуют
3153	767166.66	1316571.07	данные отсутствуют	данные отсутствуют
3154	767140.02	1316554.74	данные отсутствуют	данные отсутствуют
3155	767084.15	1316552.16	данные отсутствуют	данные отсутствуют
3156	767053.2	1316576.22	данные отсутствуют	данные отсутствуют
3157	767103.92	1316625.22	данные отсутствуют	данные отсутствуют
3158	767102.2	1316635.54	данные отсутствуют	данные отсутствуют
Государственный регистратор			ФГИС ЕГРН	
полное наименование должности			подпись	
			инициалы, фамилия	

М.П.

Раздел 4.2

Выписка из Единого государственного реестра недвижимости об объекте недвижимости
Сведения о частях земельного участка

Земельный участок				
(вид объекта недвижимости)				
Лист № ____ Раздела 4.2		Всего листов раздела 4.2 : ____		Всего разделов: ____
15.11.2021 № 99/2021/430785864				
Кадастровый номер:			02:17:000000:52(единое землепользование)	
Номер точки	Координаты, м		Описание закрепления на местности	Средняя квадратическая погрешность определения координат характерных точек границы части земельного участка, м
	X	Y		
1	2	3	4	5
3159	767062.66	1316605.46	данные отсутствуют	данные отсутствуют
3160	767005.07	1316607.17	данные отсутствуют	данные отсутствуют
3161	766957.5	1316620.81	данные отсутствуют	данные отсутствуют
3162	766954.36	1316601.15	данные отсутствуют	данные отсутствуют
3163	766907.94	1316583.97	данные отсутствуют	данные отсутствуют
3164	766891.61	1316522.94	данные отсутствуют	данные отсутствуют
3165	766859.81	1316498.02	данные отсутствуют	данные отсутствуют
3166	766825.43	1316435.26	данные отсутствуют	данные отсутствуют
3167	766779.01	1316351.02	данные отсутствуют	данные отсутствуют
3168	766739.47	1316299.46	данные отсутствуют	данные отсутствуют
3169	766681.03	1316253.9	данные отсутствуют	данные отсутствуют
3170	766601.09	1316231.55	данные отсутствуют	данные отсутствуют
3171	766552.96	1316185.14	данные отсутствуют	данные отсутствуют
3172	766536.63	1316187.71	данные отсутствуют	данные отсутствуют
3173	766534.91	1316154.19	данные отсутствуют	данные отсутствуют
3174	766471.3	1316103.49	данные отсутствуют	данные отсутствуют
3175	766333.78	1316045.04	данные отсутствуют	данные отсутствуют
Государственный регистратор			ФГИС ЕГРН	
полное наименование должности			подпись	
			инициалы, фамилия	

М.П.

Земельный участок				
(вид объекта недвижимости)				
Лист № ____ Раздела 4.2		Всего листов раздела 4.2 : ____		Всего разделов: ____
15.11.2021 № 99/2021/430785864				
Кадастровый номер:			02:17:000000:52(единое землепользование)	
Номер точки	Координаты, м		Описание закрепления на местности	Средняя квадратическая погрешность определения координат характерных точек границы части земельного участка, м
	X	Y		
1	2	3	4	5
3176	766255.56	1316039.87	данные отсутствуют	данные отсутствуют
3177	766218.6	1316015.82	данные отсутствуют	данные отсутствуют
3178	766161.87	1316000.34	данные отсутствуют	данные отсутствуют
3178	766161.87	1316000.34	данные отсутствуют	данные отсутствуют
3179	766108.58	1315994.34	данные отсутствуют	данные отсутствуют
3182	766116.25	1316023.75	данные отсутствуют	данные отсутствуют
3183	766130.23	1316030.88	данные отсутствуют	данные отсутствуют
3184	766144.26	1316033.24	данные отсутствуют	данные отсутствуют
3187	766198.61	1316033.46	данные отсутствуют	данные отсутствуют
3188	766198.66	1316033.47	данные отсутствуют	данные отсутствуют
3191	766219.05	1316050.55	данные отсутствуют	данные отсутствуют
3192	766219.06	1316050.56	данные отсутствуют	данные отсутствуют
3195	766343.7	1316104.27	данные отсутствуют	данные отсутствуют
3196	766404.89	1316116.18	данные отсутствуют	данные отсутствуют
3197	766464.38	1316170.56	данные отсутствуют	данные отсутствуют
3198	766542.58	1316216.46	данные отсутствуют	данные отсутствуют
3199	766582.52	1316268.7	данные отсутствуют	данные отсутствуют
Государственный регистратор			ФГИС ЕГРН	
полное наименование должности			подпись	
			инициалы, фамилия	

М.П.

В

Раздел 4.2

Выписка из Единого государственного реестра недвижимости об объекте недвижимости
Сведения о характеристиках объекта недвижимости

На основании запроса от 16.11.2021, поступившего на рассмотрение 17.11.2021, сообщаем, что согласно записям Единого государственного реестра недвижимости:

Земельный участок			
<small>(лиц объекта недвижимости)</small>			
Лист № <u> </u> Раздела <u> I </u>	Всего листов раздела <u> I </u> : <u> </u>	Всего разделов: <u> 0 </u>	Всего листов выписки: <u> 1264 </u>
16.11.2021 № КУВН-002/2021-151625943			
Кадастровый номер:		02:17:000000:186 (единое землепользование)	
Номер кадастрового квартала:	02:17:000000		
Дата присвоения кадастрового номера:	04.12.2007		
Ранее присвоенный государственный учетный номер:	данные отсутствуют		
Адрес:	Местоположение установлено относительно ориентира, расположенного в границах участка. Почтовый адрес ориентира: Республика Башкортостан, р-н. Бураевский, с/с. Кушманаковский.		
Площадь:	50486691 кв. м		
Кадастровая стоимость, руб.:	105012317.28		
Кадастровые номера расположенных в пределах земельного участка объектов недвижимости:	02:00:000000:798, 02:13:000000:996, 02:17:000000:539, 02:17:000000:540, 02:17:000000:542, 02:17:000000:543, 02:17:000000:972, 02:17:101101:92, 02:00:000000:1739, 02:00:000000:1732		
Кадастровые номера объектов недвижимости, из которых образован объект недвижимости:	02:17:000000:69		
Кадастровые номера образованных объектов недвижимости:	02:17:000000:858, 02:17:040801:47, 02:17:040801:64, 02:17:100901:108, 02:17:100901:109, 02:17:100901:171, 02:17:100901:172, 02:17:100901:87, 02:17:100901:88, 02:17:100901:89, 02:17:100901:95, 02:17:100901:97, 02:17:100901:98, 02:17:100902:13, 02:17:101001:30, 02:17:101001:32, 02:17:101001:52, 02:17:101001:63, 02:17:101101:64, 02:17:101101:65, 02:17:101101:69, 02:17:101101:70, 02:17:101101:84, 02:17:101102:122, 02:17:101102:148, 02:17:101102:152, 02:17:101102:159, 02:17:101201:33, 02:17:101201:34, 02:17:101201:45, 02:17:101201:46, 02:17:101201:47, 02:17:101202:55, 02:17:101202:60, 02:17:100902:125, 02:17:100902:126		
Сведения о включении объекта недвижимости в состав предприятия как имущественного комплекса:	данные отсутствуют		

полное наименование должности	подпись	инициалы, фамилия

М.П.

Выписка из Единого государственного реестра недвижимости об объекте недвижимости
Сведения о характеристиках объекта недвижимости

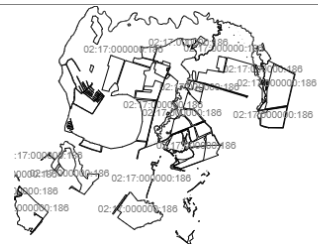
Земельный участок	
<small>(лиц объекта недвижимости)</small>	
Лист № <u> </u> Раздела <u> I </u>	Всего листов раздела <u> I </u> : <u> </u>
16.11.2021 № КУВН-002/2021-151625943	
Кадастровый номер: 02:17:000000:186 (единое землепользование)	
Категория земель:	Земли сельскохозяйственного назначения
Виды разрешенного использования:	Для возделывания сельскохозяйственных культур
Сведения о кадастровом инженере:	Вахитова Лилия Гимзетдиновна
Сведения о лесах, водных объектах и об иных природных объектах, расположенных в пределах земельного участка:	данные отсутствуют
Сведения о том, что земельный участок полностью или частично расположен в границах зоны с особыми условиями использования территории или территории объекта культурного наследия	Земельный участок полностью (частично) расположен в границах 02:17-6.58, 02:17-6.264, 02:00-6.1104, 02:17-6.523, 02:17-6.520, 02:00-6.1103, 02:17-6.550, 02:17-6.540
Сведения о том, что земельный участок расположен в границах особой экономической зоны, территории опережающего социально-экономического развития, зоны территориального развития в Российской Федерации, игровой зоны:	данные отсутствуют
Сведения о том, что земельный участок расположен в границах особо охраняемой природной территории, охотничьих угодий, лесничества, лесопарков:	данные отсутствуют
Сведения о результатах проведения государственного земельного надзора:	данные отсутствуют
Сведения о расположении земельного участка в границах территории, в отношении которой утвержден проект межевания территории:	данные отсутствуют

полное наименование должности	подпись	инициалы, фамилия

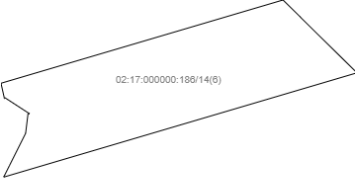
М.П.

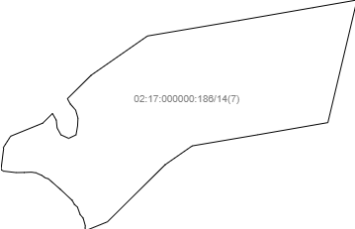
Выписка из Единого государственного реестра недвижимости об объекте недвижимости
Описание местоположения земельного участка

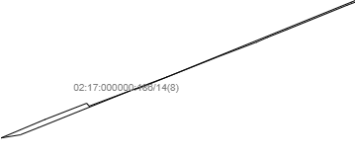
Земельный участок			
<small>(вид объекта недвижимости)</small>			
Лист № _____	Раздела 3	Всего листов раздела 3 : _____	Всего разделов: 0
16.11.2021 № КУВИ-002/2021-151625943		Всего листов выписки: 1264	
Кадастровый номер:		02:17:000000:186 (единое землепользование)	

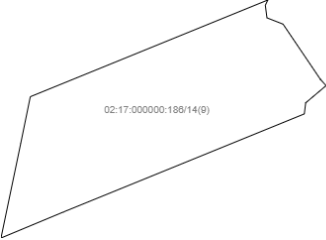
План (чертеж, схема) земельного участка		
		
Масштаб 1:	Условные обозначения:	

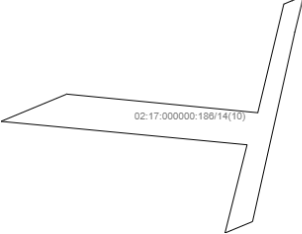
полное наименование должности	подпись	инициалы, фамилия
	М.П.	


Земельный участок			
<small>(вид объекта недвижимости)</small>			
Лист № _____	Раздела <u>3</u>	Всего листов раздела <u>3</u>	Всего листов выписки: <u>1264</u>
16.11.2021 № КУВН-002/2021-151625943		Всего разделов: <u>0</u>	
Кадастровый номер:		02:17:000000:186 (единое землепользование)	
План (чертеж, схема) земельного участка			
			
Масштаб 1: _____	Условные обозначения:		
полное наименование должности		подпись	
		М.П.	
		инициалы, фамилия	

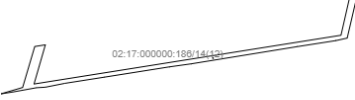
Земельный участок			
<small>(вид объекта недвижимости)</small>			
Лист № _____	Раздела <u>3</u>	Всего листов раздела <u>3</u>	Всего листов выписки: <u>1264</u>
16.11.2021 № КУВН-002/2021-151625943		Всего разделов: <u>0</u>	
Кадастровый номер:		02:17:000000:186 (единое землепользование)	
План (чертеж, схема) земельного участка			
			
Масштаб 1: _____	Условные обозначения:		
полное наименование должности		подпись	
		М.П.	
		инициалы, фамилия	


Земельный участок			
<small>(вид объекта недвижимости)</small>			
Лист № _____	Раздела 3	Всего листов раздела 3: _____	Всего листов выписки: <u>1264</u>
16.11.2021 № КУВН-002/2021-151625943			
Кадастровый номер:		02:17:000000:186 (единое землепользование)	
План (чертеж, схема) земельного участка			
			
Масштаб 1: _____	Условные обозначения:		
полное наименование должности		подпись	инициалы, фамилия
М.П.			


Земельный участок			
<small>(вид объекта недвижимости)</small>			
Лист № _____	Раздела 3	Всего листов раздела 3: _____	Всего листов выписки: <u>1264</u>
16.11.2021 № КУВН-002/2021-151625943			
Кадастровый номер:		02:17:000000:186 (единое землепользование)	
План (чертеж, схема) земельного участка			
			
Масштаб 1: _____	Условные обозначения:		
полное наименование должности		подпись	инициалы, фамилия
М.П.			

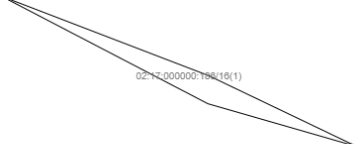
Земельный участок			
<small>(вид объекта недвижимости)</small>			
Лист № _____	Раздела <u>3</u>	Всего листов раздела <u>3</u>	Всего листов выписки: <u>1264</u>
16.11.2021 № КУВН-002/2021-151625943		Всего разделов: <u>0</u>	
Кадастровый номер:		02:17:000000:186 (единое землепользование)	
План (чертеж, схема) земельного участка			
			
Масштаб 1: _____	Условные обозначения:		
полное наименование должности		подпись	
		М.П.	
		инициалы, фамилия	


Земельный участок			
<small>(вид объекта недвижимости)</small>			
Лист № _____	Раздела <u>3</u>	Всего листов раздела <u>3</u>	Всего листов выписки: <u>1264</u>
16.11.2021 № КУВН-002/2021-151625943		Всего разделов: <u>0</u>	
Кадастровый номер:		02:17:000000:186 (единое землепользование)	
План (чертеж, схема) земельного участка			
			
Масштаб 1: _____	Условные обозначения:		
полное наименование должности		подпись	
		М.П.	
		инициалы, фамилия	

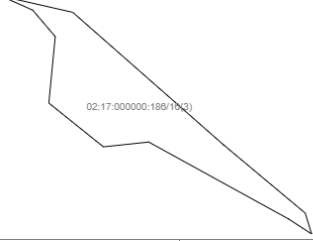
Земельный участок			
<small>(вид объекта недвижимости)</small>			
Лист № _____ Раздела 3	Всего листов раздела 3: _____	Всего разделов: 0	Всего листов выписки: 1264
16.11.2021 № КУВН-002/2021-151625943			
Кадастровый номер:		02:17:000000:186 (единое землепользование)	
План (чертеж, схема) земельного участка			
			
Масштаб 1: _____	Условные обозначения:		
полное наименование должности	подпись	инициалы, фамилия	
	М.П.		


Земельный участок			
<small>(вид объекта недвижимости)</small>			
Лист № _____ Раздела 3	Всего листов раздела 3: _____	Всего разделов: 0	Всего листов выписки: 1264
16.11.2021 № КУВН-002/2021-151625943			
Кадастровый номер:		02:17:000000:186 (единое землепользование)	
План (чертеж, схема) земельного участка			
			
Масштаб 1: _____	Условные обозначения:		
полное наименование должности	подпись	инициалы, фамилия	
	М.П.		

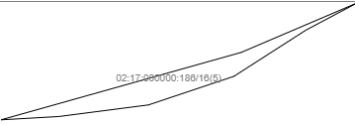
Земельный участок			
<small>(вид объекта недвижимости)</small>			
Лист № _____	Раздела <u>3</u>	Всего листов раздела <u>3</u>	Всего разделов: <u>0</u>
16.11.2021 № КУВН-002/2021-151625943		Всего листов выписки: <u>1264</u>	
Кадастровый номер:		02:17:000000:186 (единое землепользование)	
План (чертеж, схема) земельного участка			
			
Масштаб 1: _____	Условные обозначения:		
полное наименование должности		подпись	
		М.П.	
		инициалы, фамилия	

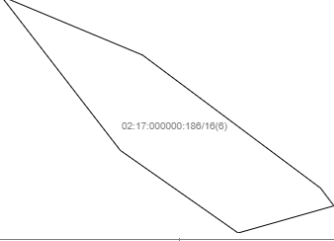
Земельный участок			
<small>(вид объекта недвижимости)</small>			
Лист № _____	Раздела <u>3</u>	Всего листов раздела <u>3</u>	Всего разделов: <u>0</u>
16.11.2021 № КУВН-002/2021-151625943		Всего листов выписки: <u>1264</u>	
Кадастровый номер:		02:17:000000:186 (единое землепользование)	
План (чертеж, схема) земельного участка			
			
Масштаб 1: _____	Условные обозначения:		
полное наименование должности		подпись	
		М.П.	
		инициалы, фамилия	

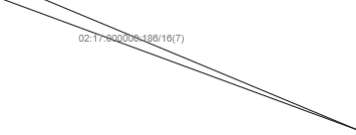
Земельный участок			
<small>(вид объекта недвижимости)</small>			
Лист № _____	Раздела 3	Всего листов раздела 3: _____	Всего листов выписки: <u>1264</u>
16.11.2021 № КУВН-002/2021-151625943			
Кадастровый номер:		02:17:000000:186 (единое землепользование)	
План (чертеж, схема) земельного участка			
			
Масштаб 1: _____	Условные обозначения:		
полное наименование должности		подпись	инициалы, фамилия
М.П.			


Земельный участок			
<small>(вид объекта недвижимости)</small>			
Лист № _____	Раздела 3	Всего листов раздела 3: _____	Всего листов выписки: <u>1264</u>
16.11.2021 № КУВН-002/2021-151625943			
Кадастровый номер:		02:17:000000:186 (единое землепользование)	
План (чертеж, схема) земельного участка			
			
Масштаб 1: _____	Условные обозначения:		
полное наименование должности		подпись	инициалы, фамилия
М.П.			

Земельный участок			
<small>(вид объекта недвижимости)</small>			
Лист № _____ Раздела 3	Всего листов раздела 3: _____	Всего разделов: <u>0</u>	Всего листов выписки: <u>1264</u>
16.11.2021 № КУВН-002/2021-151625943			
Кадастровый номер:		02:17:000000:186 (единое землепользование)	
План (чертеж, схема) земельного участка			
			
Масштаб 1: _____	Условные обозначения:		
полное наименование должности		подпись	инициалы, фамилия
		М.П.	

Земельный участок			
<small>(вид объекта недвижимости)</small>			
Лист № _____ Раздела 3	Всего листов раздела 3: _____	Всего разделов: <u>0</u>	Всего листов выписки: <u>1264</u>
16.11.2021 № КУВН-002/2021-151625943			
Кадастровый номер:		02:17:000000:186 (единое землепользование)	
План (чертеж, схема) земельного участка			
			
Масштаб 1: _____	Условные обозначения:		
полное наименование должности		подпись	инициалы, фамилия
		М.П.	

Земельный участок			
<small>(вид объекта недвижимости)</small>			
Лист № _____	Раздела 3	Всего листов раздела 3: _____	Всего разделов: 0
16.11.2021 № КУВН-002/2021-151625943		Всего листов выписки: 1264	
Кадастровый номер:		02:17:000000:186 (единое землепользование)	
План (чертеж, схема) земельного участка			
			
Масштаб 1: _____	Условные обозначения:		
полное наименование должности		подпись	инициалы, фамилия
М.П.			

Земельный участок			
<small>(вид объекта недвижимости)</small>			
Лист № _____	Раздела 3	Всего листов раздела 3: _____	Всего разделов: 0
16.11.2021 № КУВН-002/2021-151625943		Всего листов выписки: 1264	
Кадастровый номер:		02:17:000000:186 (единое землепользование)	
План (чертеж, схема) земельного участка			
			
Масштаб 1: _____	Условные обозначения:		
полное наименование должности		подпись	инициалы, фамилия
М.П.			

Земельный участок		
<small>(вид объекта недвижимости)</small>		
Лист № _____ Раздела 3	Всего листов раздела 3 : _____	Всего листов выписки: 1264
16.11.2021 № КУВИ-002/2021-151625943		
Кадастровый номер: 02:17:000000:186 (единое землепользование)		
План (чертеж, схема) земельного участка		
		
Масштаб 1: _____	Условные обозначения: _____	

полное наименование должности	подпись	инициалы, фамилия
	М.П.	

Земельный участок		
<small>(вид объекта недвижимости)</small>		
Лист № _____ Раздела 3.1	Всего листов раздела 3.1 : _____	Всего листов выписки: 1264
16.11.2021 № КУВИ-002/2021-151625943		
Кадастровый номер: 02:17:000000:186 (единое землепользование)		

Номер п/п	Номер точки		Дирекционный угол	Горизонтальное проложение, м	Описание закрепления на местности	Кадастровые номера смежных участков	Сведения об адресах правообладателей смежных земельных участков
	начальная	конечная					
1	2	3	4	5	6	7	8
1	1	2	146°21.1'	15.48	—	02:17:101102:22	адрес отсутствует
2	2	3	232°48.9'	90.22	—	02:17:101102:17	адрес отсутствует
3	3	4	236°54.5'	66.17	—	02:17:101102:17	адрес отсутствует
4	4	5	238°32.9'	49.62	—	02:17:101102:17	адрес отсутствует
5	5	6	304°49.1'	7.32	—	данные отсутствуют	адрес отсутствует
6	6	7	52°24.7'	146.02	—	данные отсутствуют	адрес отсутствует
7	7	1	54°50.1'	62.84	—	02:17:101102:118	адрес отсутствует
8	7	8	199°27.4'	50.35	—	данные отсутствуют	адрес отсутствует
9	8	9	189°58.8'	46.8	—	данные отсутствуют	адрес отсутствует
10	9	10	189°12.8'	69.39	—	данные отсутствуют	адрес отсутствует
11	10	11	175°0.8'	29.56	—	данные отсутствуют	адрес отсутствует
12	11	12	177°20.9'	5.84	—	данные отсутствуют	адрес отсутствует
13	12	13	323°2.3'	8.7	—	02:17:101202:7	адрес отсутствует
14	13	14	3°16.4'	134.18	—	02:17:101202:7	адрес отсутствует
15	14	15	19°9.2'	384.93	—	02:17:101202:7	адрес отсутствует

полное наименование должности	подпись	инициалы, фамилия
	М.П.	

Земельный участок			
<small>(вид объекта недвижимости)</small>			
Лист № <u>Раздела 3.1</u>	Всего листов раздела <u>3.1</u> : _____	Всего разделов: <u>0</u>	Всего листов выписки: <u>1264</u>
16.11.2021 № КУВН-002/2021-151625943			
Кадастровый номер:		02:17:000000:186 (единое землепользование)	

Описание местоположения границ земельного участка							
Номер п/п	Номер точки		Дирекционный угол	Горизонтальное проложение, м	Описание закрепления на местности	Кадастровые номера смежных участков	Сведения об адресах правообладателей смежных земельных участков
	начальная	конечная					
1	2	3	4	5	6	7	8
16	15	16	20°36.5'	376.74	—	02:17:101202:7	адрес отсутствует
17	16	1	57°46.3'	7.07	—	данные отсутствуют	адрес отсутствует
18	16	17	234°26.7'	27.45	—	данные отсутствуют	адрес отсутствует
19	17	18	230°58.3'	30.38	—	данные отсутствуют	адрес отсутствует
20	18	19	221°30.1'	22.14	—	данные отсутствуют	адрес отсутствует
21	19	20	209°44.5'	20.58	—	данные отсутствуют	адрес отсутствует
22	20	21	171°1.1'	24.53	—	данные отсутствуют	адрес отсутствует
23	21	22	268°24.2'	22.98	—	данные отсутствуют	адрес отсутствует
24	22	23	295°41.5'	20.81	—	данные отсутствуют	адрес отсутствует
25	23	24	296°13.6'	33.31	—	данные отсутствуют	адрес отсутствует
26	24	25	58°10.0'	73.05	—	данные отсутствуют	адрес отсутствует
27	25	26	57°26.5'	55.63	—	данные отсутствуют	адрес отсутствует
28	26	27	50°22.1'	92.72	—	данные отсутствуют	адрес отсутствует
29	27	28	12°29.2'	11.75	—	данные отсутствуют	адрес отсутствует
30	28	29	63°51.7'	88.89	—	данные отсутствуют	адрес отсутствует

	подпись	инициалы, фамилия
	М.П.	

Земельный участок			
<small>(вид объекта недвижимости)</small>			
Лист № <u>Раздела 3.1</u>	Всего листов раздела <u>3.1</u> : _____	Всего разделов: <u>0</u>	Всего листов выписки: <u>1264</u>
16.11.2021 № КУВН-002/2021-151625943			
Кадастровый номер:		02:17:000000:186 (единое землепользование)	

Описание местоположения границ земельного участка							
Номер п/п	Номер точки		Дирекционный угол	Горизонтальное проложение, м	Описание закрепления на местности	Кадастровые номера смежных участков	Сведения об адресах правообладателей смежных земельных участков
	начальная	конечная					
1	2	3	4	5	6	7	8
31	29	30	30°10.8'	44.62	—	данные отсутствуют	адрес отсутствует
32	30	31	4°51.8'	25.24	—	данные отсутствуют	адрес отсутствует
33	31	32	314°3.2'	9.84	—	данные отсутствуют	адрес отсутствует
34	32	33	272°53.3'	12.11	—	данные отсутствуют	адрес отсутствует
35	33	34	227°54.5'	7.8	—	данные отсутствуют	адрес отсутствует
36	34	35	198°40.0'	42.99	—	данные отсутствуют	адрес отсутствует
37	35	36	246°44.6'	16.82	—	данные отсутствуют	адрес отсутствует
38	36	37	350°24.2'	16.07	—	данные отсутствуют	адрес отсутствует
39	37	38	19°18.2'	55.9	—	данные отсутствуют	адрес отсутствует
40	38	39	325°33.5'	13.12	—	данные отсутствуют	адрес отсутствует
41	39	40	281°37.0'	27.51	—	данные отсутствуют	адрес отсутствует
42	40	41	12°29.1'	35.39	—	данные отсутствуют	адрес отсутствует
43	41	42	319°37.5'	44.55	—	данные отсутствуют	адрес отсутствует
44	42	43	53°5.4'	11.51	—	данные отсутствуют	адрес отсутствует
45	43	1	79°6.8'	2.38	—	данные отсутствуют	адрес отсутствует

	подпись	инициалы, фамилия
	М.П.	

Земельный участок			
<small>(вид объекта недвижимости)</small>			
Лист № <u>Раздела 3.1</u>	Всего листов раздела <u>3.1</u> : _____	Всего разделов: <u>0</u>	Всего листов выписки: <u>1264</u>
16.11.2021 № КУВН-002/2021-151625943			
Кадастровый номер:		02:17:000000:186 (единое землепользование)	

Описание местоположения границ земельного участка							
Номер п/п	Номер точки		Дирекционный угол	Горизонтальное проложение, м	Описание закрепления на местности	Кадастровые номера смежных участков	Сведения об адресах правообладателей смежных земельных участков
	начальная	конечная					
1	2	3	4	5	6	7	8
46	43	44	180°52.6'	126.2	—	02:17:101202:19	адрес отсутствует
47	44	45	191°40.0'	73.39	—	02:17:101202:19	адрес отсутствует
48	45	46	239°49.0'	34.79	—	02:17:101202:19	адрес отсутствует
49	46	47	6°51.6'	85.64	—	02:17:101202:19	адрес отсутствует
50	47	48	269°28.9'	52.98	—	02:17:101202:19	адрес отсутствует
51	48	49	338°28.1'	19.67	—	02:17:101202:19	адрес отсутствует
52	49	50	4°36.3'	71.99	—	02:17:101202:19	адрес отсутствует
53	50	51	2°58.5'	14.26	—	02:17:101202:19	адрес отсутствует
54	51	52	30°41.3'	22.2	—	данные отсутствуют	адрес отсутствует
55	52	53	47°20.7'	19.53	—	данные отсутствуют	адрес отсутствует
56	53	54	89°14.5'	12.1	—	02:17:101202:19	адрес отсутствует
57	54	55	24°8.2'	15.31	—	02:17:101202:19	адрес отсутствует
58	55	56	68°8.2'	5.18	—	02:17:101202:19	адрес отсутствует
59	56	57	350°34.2'	8.79	—	02:17:101202:19	адрес отсутствует
60	57	58	342°9.2'	14.16	—	02:17:101202:19	адрес отсутствует

	подпись	инициалы, фамилия
	М.П.	

Земельный участок			
<small>(вид объекта недвижимости)</small>			
Лист № <u>Раздела 3.1</u>	Всего листов раздела <u>3.1</u> : _____	Всего разделов: <u>0</u>	Всего листов выписки: <u>1264</u>
16.11.2021 № КУВН-002/2021-151625943			
Кадастровый номер:		02:17:000000:186 (единое землепользование)	

Описание местоположения границ земельного участка							
Номер п/п	Номер точки		Дирекционный угол	Горизонтальное проложение, м	Описание закрепления на местности	Кадастровые номера смежных участков	Сведения об адресах правообладателей смежных земельных участков
	начальная	конечная					
1	2	3	4	5	6	7	8
61	58	59	359°1.4'	56.36	—	02:17:101202:19	адрес отсутствует
62	59	60	0°26.0'	127.16	—	02:17:101202:19	адрес отсутствует
63	60	61	348°42.0'	22.1	—	02:17:101202:19	адрес отсутствует
64	61	62	336°36.2'	19.42	—	02:17:101202:19	адрес отсутствует
65	62	63	341°34.7'	13.7	—	02:17:101202:19	адрес отсутствует
66	63	64	354°25.1'	19.84	—	02:17:101202:19	адрес отсутствует
67	64	65	327°16.9'	8.01	—	02:17:101202:19	адрес отсутствует
68	65	66	357°29.6'	22.18	—	02:17:101202:19	адрес отсутствует
69	66	67	353°24.4'	22.04	—	02:17:101202:19	адрес отсутствует
70	67	68	251°18.1'	6.86	—	02:17:101202:19	адрес отсутствует
71	68	69	317°33.3'	85.04	—	02:17:101202:19	адрес отсутствует
72	69	70	238°20.9'	65.12	—	02:17:101202:19	адрес отсутствует
73	70	71	249°41.9'	1.84	—	02:17:101202:19	адрес отсутствует
74	71	72	316°23.3'	13.42	—	данные отсутствуют	адрес отсутствует
75	72	73	265°19.5'	14.48	—	данные отсутствуют	адрес отсутствует

	подпись	инициалы, фамилия
	М.П.	

Земельный участок			
<small>(вид объекта недвижимости)</small>			
Лист № <u>Раздела 3.1</u>	Всего листов раздела <u>3.1</u> : _____	Всего разделов: <u>0</u>	Всего листов выписки: <u>1264</u>
16.11.2021 № КУВН-002/2021-151625943			
Кадастровый номер:		02:17:000000:186 (единое землепользование)	

Описание местоположения границ земельного участка							
Номер п/п	Номер точки		Дирекционный угол	Горизонтальное проложение, м	Описание закрепления на местности	Кадастровые номера смежных участков	Сведения об адресах правообладателей смежных земельных участков
	начальная	конечная					
1	2	3	4	5	6	7	8
76	73	74	226°54.7'	18.02	—	данные отсутствуют	адрес отсутствует
77	74	75	217°39.5'	31.43	—	данные отсутствуют	адрес отсутствует
78	75	76	283°10.9'	17.41	—	данные отсутствуют	адрес отсутствует
79	76	77	319°48.0'	0.93	—	02:17:101202:19	адрес отсутствует
80	77	78	336°48.1'	6.85	—	02:17:101202:19	адрес отсутствует
81	78	79	259°50.9'	2.33	—	02:17:101202:19	адрес отсутствует
82	79	1	319°42.9'	12.56	—	данные отсутствуют	адрес отсутствует
83	80	81	173°35.9'	6.28	—	02:17:101202:22	адрес отсутствует
84	81	82	234°33.4'	7.71	—	02:17:101202:22	адрес отсутствует
85	82	83	144°33.7'	2.0	—	02:17:101202:19, 02:17:101202:22	адрес отсутствует
86	83	84	54°37.7'	7.65	—	02:17:101202:22	адрес отсутствует
87	84	85	120°13.5'	6.65	—	02:17:101202:22	адрес отсутствует
88	85	86	30°16.6'	2.0	—	02:17:101202:22	адрес отсутствует
89	86	87	300°11.0'	6.8	—	02:17:101202:22	адрес отсутствует
90	87	88	353°36.0'	6.37	—	02:17:101202:22	адрес отсутствует

полное наименование должности	подпись	инициалы, фамилия
	М.П.	

Выписка из Единого государственного реестра недвижимости об объекте недвижимости
Описание местоположения земельного участка

Земельный участок			
<small>(вид объекта недвижимости)</small>			
Лист № <u>Раздела 3.1</u>	Всего листов раздела <u>3.1</u> : _____	Всего разделов: <u>0</u>	Всего листов выписки: <u>1264</u>
16.11.2021 № КУВН-002/2021-151625943			
Кадастровый номер:		02:17:000000:186 (единое землепользование)	

Описание местоположения границ земельного участка							
Номер п/п	Номер точки		Дирекционный угол	Горизонтальное проложение, м	Описание закрепления на местности	Кадастровые номера смежных участков	Сведения об адресах правообладателей смежных земельных участков
	начальная	конечная					
1	2	3	4	5	6	7	8
91	88	80	263°41.5'	2.0	—	02:17:101202:22	адрес отсутствует
92	89	90	198°6.8'	2.25	—	02:17:101202:21	адрес отсутствует
93	90	91	108°6.8'	2.25	—	02:17:101202:21	адрес отсутствует
94	91	92	18°6.8'	2.25	—	02:17:101202:21	адрес отсутствует
95	92	89	288°6.8'	2.25	—	02:17:101202:21	адрес отсутствует
96	92	93	167°9.1'	330.76	—	02:17:101202:58	адрес отсутствует
97	93	94	74°44.3'	64.5	—	02:17:101202:58	адрес отсутствует
98	94	95	155°8.2'	255.66	—	02:17:101202:58	адрес отсутствует
99	95	96	146°58.6'	269.9	—	02:17:101202:58	адрес отсутствует
100	96	97	89°6.0'	90.45	—	02:17:101202:58	адрес отсутствует
101	97	98	253°48.0'	47.2	—	02:17:000000:246	адрес отсутствует
102	98	99	233°18.5'	33.47	—	02:17:000000:246	адрес отсутствует
103	99	100	214°2.1'	40.49	—	02:17:000000:246	адрес отсутствует
104	100	101	206°40.7'	117.33	—	02:17:000000:246	адрес отсутствует
105	101	102	210°3.5'	129.17	—	02:17:000000:246	адрес отсутствует

полное наименование должности	подпись	инициалы, фамилия
	М.П.	

Земельный участок			
<small>(вид объекта недвижимости)</small>			
Лист № <u>Раздела 3.1</u>	Всего листов раздела <u>3.1</u> : _____	Всего разделов: <u>0</u>	Всего листов выписки: <u>1264</u>
16.11.2021 № КУВН-002/2021-151625943			
Кадастровый номер:		02:17:000000:186 (единое землепользование)	

Описание местоположения границ земельного участка							
Номер п/п	Номер точки		Дирекционный угол	Горизонтальное проложение, м	Описание закрепления на местности	Кадастровые номера смежных участков	Сведения об адресах правообладателей смежных земельных участков
	начальная	конечная					
1	2	3	4	5	6	7	8
106	102	103	200°25.5'	93.24	—	02:17:000000:246	адрес отсутствует
107	103	104	127°26.8'	119.65	—	02:17:000000:246	адрес отсутствует
108	104	105	249°53.1'	1816.19	—	данные отсутствуют	адрес отсутствует
109	105	106	299°55.9'	84.59	—	02:17:101202:3	адрес отсутствует
110	106	107	283°26.5'	39.28	—	02:17:101202:3	адрес отсутствует
111	107	108	293°41.9'	41.33	—	данные отсутствуют	адрес отсутствует
112	108	109	277°49.6'	74.98	—	данные отсутствуют	адрес отсутствует
113	109	110	283°26.6'	57.68	—	02:17:101202:3	адрес отсутствует
114	110	111	344°44.8'	51.16	—	02:17:101202:3	адрес отсутствует
115	111	112	63°50.3'	284.96	—	02:17:101202:3	адрес отсутствует
116	112	113	330°4.3'	170.87	—	02:17:101202:3	адрес отсутствует
117	113	114	310°6.1'	111.47	—	02:17:101202:3	адрес отсутствует
118	114	1	317°24.7'	27.56	—	02:17:101202:3	адрес отсутствует
119	115	116	133°23.6'	214.1	—	02:17:000000:1091	адрес отсутствует
120	116	117	160°29.8'	144.04	—	02:17:000000:1091	адрес отсутствует

	подпись	инициалы, фамилия
	М.П.	

Земельный участок			
<small>(вид объекта недвижимости)</small>			
Лист № <u>Раздела 3.1</u>	Всего листов раздела <u>3.1</u> : _____	Всего разделов: <u>0</u>	Всего листов выписки: <u>1264</u>
16.11.2021 № КУВН-002/2021-151625943			
Кадастровый номер:		02:17:000000:186 (единое землепользование)	

Описание местоположения границ земельного участка							
Номер п/п	Номер точки		Дирекционный угол	Горизонтальное проложение, м	Описание закрепления на местности	Кадастровые номера смежных участков	Сведения об адресах правообладателей смежных земельных участков
	начальная	конечная					
1	2	3	4	5	6	7	8
121	117	118	199°17.3'	119.88	—	02:17:000000:1091	адрес отсутствует
122	118	119	246°35.8'	206.51	—	02:17:000000:1091	адрес отсутствует
123	119	120	237°16.0'	188.32	—	02:17:000000:1091	адрес отсутствует
124	120	121	247°39.1'	275.27	—	02:17:000000:1091	адрес отсутствует
125	121	122	242°2.3'	259.4	—	данные отсутствуют	адрес отсутствует
126	122	123	174°49.3'	31.25	—	02:17:000000:1372	адрес отсутствует
127	123	124	103°17.1'	209.27	—	данные отсутствуют	адрес отсутствует
128	124	125	128°17.2'	68.48	—	02:17:000000:1091	адрес отсутствует
129	125	126	70°1.7'	1101.55	—	02:17:000000:1091	адрес отсутствует
130	126	127	9°3.0'	647.35	—	данные отсутствуют	адрес отсутствует
131	127	128	263°56.0'	722.54	—	02:17:101202:62	адрес отсутствует
132	128	115	225°0.0'	16.01	—	02:17:101202:62	адрес отсутствует
133	129	130	191°46.1'	138.7	—	02:17:101202:62	адрес отсутствует
134	130	131	116°33.5'	37.96	—	02:17:101202:62	адрес отсутствует
135	131	132	192°32.0'	52.16	—	02:17:101202:62	адрес отсутствует

	подпись	инициалы, фамилия
	М.П.	

Земельный участок			
<small>(вид объекта недвижимости)</small>			
Лист № <u>Раздела 3.1</u>	Всего листов раздела <u>3.1</u> : _____	Всего разделов: <u>0</u>	Всего листов выписки: <u>1264</u>
16.11.2021 № КУВН-002/2021-151625943			
Кадастровый номер:		02:17:000000:186 (единое землепользование)	

Описание местоположения границ земельного участка							
Номер п/п	Номер точки		Дирекционный угол	Горизонтальное проложение, м	Описание закрепления на местности	Кадастровые номера смежных участков	Сведения об адресах правообладателей смежных земельных участков
	начальная	конечная					
1	2	3	4	5	6	7	8
136	132	133	194°2.5'	23.33	—	02:17:101202:62	адрес отсутствует
137	133	134	178°38.1'	237.68	—	02:17:101202:62	адрес отсутствует
138	134	135	88°52.6'	577.17	—	02:17:101202:62	адрес отсутствует
139	135	136	332°50.1'	483.27	—	02:17:101202:62	адрес отсутствует
140	136	137	261°15.5'	74.41	—	02:17:101202:62	адрес отсутствует
141	137	138	345°58.0'	139.96	—	02:17:101202:62	адрес отсутствует
142	138	129	247°17.0'	263.73	—	02:17:101202:62	адрес отсутствует
143	139	140	188°7.8'	160.02	—	02:17:101202:62	адрес отсутствует
144	140	141	83°31.0'	751.59	—	02:17:101202:62	адрес отсутствует
145	141	142	355°36.1'	221.29	—	02:17:101202:62	адрес отсутствует
146	142	143	296°33.9'	50.6	—	02:17:101202:62	адрес отсутствует
147	143	144	351°15.0'	74.42	—	02:17:101202:62	адрес отсутствует
148	144	145	58°23.6'	86.36	—	02:17:101202:62	адрес отсутствует
149	145	146	355°14.0'	68.13	—	02:17:101202:62	адрес отсутствует
150	146	139	243°36.9'	802.04	—	02:17:101202:62	адрес отсутствует

	подпись	инициалы, фамилия
	М.П.	

Земельный участок			
<small>(вид объекта недвижимости)</small>			
Лист № <u>Раздела 3.1</u>	Всего листов раздела <u>3.1</u> : _____	Всего разделов: <u>0</u>	Всего листов выписки: <u>1264</u>
16.11.2021 № КУВН-002/2021-151625943			
Кадастровый номер:		02:17:000000:186 (единое землепользование)	

Описание местоположения границ земельного участка							
Номер п/п	Номер точки		Дирекционный угол	Горизонтальное проложение, м	Описание закрепления на местности	Кадастровые номера смежных участков	Сведения об адресах правообладателей смежных земельных участков
	начальная	конечная					
1	2	3	4	5	6	7	8
151	147	148	157°52.1'	2.26	—	02:17:101202:28	адрес отсутствует
152	148	149	67°32.2'	2.25	—	02:17:101202:28	адрес отсутствует
153	149	150	337°46.3'	2.25	—	02:17:101202:28	адрес отсутствует
154	150	147	247°46.3'	2.25	—	02:17:101202:28, 02:17:101202:62	адрес отсутствует
155	150	151	349°24.5'	17.68	—	данные отсутствуют	адрес отсутствует
156	151	152	306°52.2'	0.6	—	данные отсутствуют	адрес отсутствует
157	152	153	357°30.1'	15.13	—	данные отсутствуют	адрес отсутствует
158	153	154	338°11.9'	0.05	—	данные отсутствуют	адрес отсутствует
159	154	155	323°36.7'	15.73	—	данные отсутствуют	адрес отсутствует
160	155	156	315°0.0'	0.01	—	данные отсутствуют	адрес отсутствует
161	156	157	314°58.3'	14.12	—	данные отсутствуют	адрес отсутствует
162	157	158	331°0.1'	13.7	—	данные отсутствуют	адрес отсутствует
163	158	159	343°18.1'	13.89	—	данные отсутствуют	адрес отсутствует
164	159	160	0°0.0'	14.65	—	данные отсутствуют	адрес отсутствует
165	160	161	0°0.0'	0.02	—	данные отсутствуют	адрес отсутствует

	подпись	инициалы, фамилия
	М.П.	

Земельный участок			
<small>(вид объекта недвижимости)</small>			
Лист № <u>Раздела 3.1</u>	Всего листов раздела <u>3.1</u> : _____	Всего разделов: <u>0</u>	Всего листов выписки: <u>1264</u>
16.11.2021 № КУВН-002/2021-151625943			
Кадастровый номер:		02:17:000000:186 (единое землепользование)	

Описание местоположения границ земельного участка							
Номер п/п	Номер точки		Дирекционный угол	Горизонтальное проложение, м	Описание закрепления на местности	Кадастровые номера смежных участков	Сведения об адресах правообладателей смежных земельных участков
	начальная	конечная					
1	2	3	4	5	6	7	8
166	161	162	346°36.7'	14.38	—	данные отсутствуют	адрес отсутствует
167	162	163	351°26.9'	13.45	—	данные отсутствуют	адрес отсутствует
168	163	164	4°23.9'	9.65	—	данные отсутствуют	адрес отсутствует
169	164	165	9°9.2'	12.51	—	данные отсутствуют	адрес отсутствует
170	165	166	16°43.8'	9.03	—	данные отсутствуют	адрес отсутствует
171	166	167	19°16.9'	14.11	—	данные отсутствуют	адрес отсутствует
172	167	168	29°0.9'	9.94	—	данные отсутствуют	адрес отсутствует
173	168	169	50°54.7'	33.37	—	данные отсутствуют	адрес отсутствует
174	169	170	349°38.6'	2.0	—	данные отсутствуют	адрес отсутствует
175	170	171	45°0.0'	1.32	—	данные отсутствуют	адрес отсутствует
176	171	172	45°0.0'	0.03	—	данные отсутствуют	адрес отсутствует
177	172	173	24°14.9'	14.61	—	данные отсутствуют	адрес отсутствует
178	173	174	14°2.2'	0.04	—	данные отсутствуют	адрес отсутствует
179	174	175	0°0.0'	0.02	—	данные отсутствуют	адрес отсутствует
180	175	176	349°40.7'	14.9	—	данные отсутствуют	адрес отсутствует

	подпись	инициалы, фамилия
	М.П.	

Земельный участок			
<small>(вид объекта недвижимости)</small>			
Лист № <u>Раздела 3.1</u>	Всего листов раздела <u>3.1</u> : _____	Всего разделов: <u>0</u>	Всего листов выписки: <u>1264</u>
16.11.2021 № КУВН-002/2021-151625943			
Кадастровый номер:		02:17:000000:186 (единое землепользование)	

Описание местоположения границ земельного участка							
Номер п/п	Номер точки		Дирекционный угол	Горизонтальное проложение, м	Описание закрепления на местности	Кадастровые номера смежных участков	Сведения об адресах правообладателей смежных земельных участков
	начальная	конечная					
1	2	3	4	5	6	7	8
181	176	177	341°33.9'	0.03	—	данные отсутствуют	адрес отсутствует
182	177	178	315°0.0'	0.03	—	данные отсутствуют	адрес отсутствует
183	178	179	313°6.9'	14.62	—	данные отсутствуют	адрес отсутствует
184	179	180	305°15.5'	13.88	—	данные отсутствуют	адрес отсутствует
185	180	181	302°54.7'	13.47	—	данные отсутствуют	адрес отсутствует
186	181	182	325°36.9'	15.32	—	данные отсутствуют	адрес отсутствует
187	182	183	326°18.6'	0.04	—	данные отсутствуют	адрес отсутствует
188	183	184	270°0.0'	0.02	—	данные отсутствуют	адрес отсутствует
189	184	185	292°50.9'	13.73	—	данные отсутствуют	адрес отсутствует
190	185	186	316°51.7'	14.58	—	данные отсутствуют	адрес отсутствует
191	186	187	296°33.9'	0.02	—	данные отсутствуют	адрес отсутствует
192	187	188	307°26.5'	14.24	—	данные отсутствуют	адрес отсутствует
193	188	189	320°10.3'	9.26	—	данные отсутствуют	адрес отсутствует
194	189	190	327°5.8'	52.7	—	данные отсутствуют	адрес отсутствует
195	190	191	321°20.0'	27.31	—	данные отсутствуют	адрес отсутствует

	подпись	инициалы, фамилия
	М.П.	

Земельный участок			
<small>(вид объекта недвижимости)</small>			
Лист № <u>Раздела 3.1</u>	Всего листов раздела <u>3.1</u> : _____	Всего разделов: <u>0</u>	Всего листов выписки: <u>1264</u>
16.11.2021 № КУВН-002/2021-151625943			
Кадастровый номер:		02:17:000000:186 (единое землепользование)	

Описание местоположения границ земельного участка							
Номер п/п	Номер точки		Дирекционный угол	Горизонтальное проложение, м	Описание закрепления на местности	Кадастровые номера смежных участков	Сведения об адресах правообладателей смежных земельных участков
	начальная	конечная					
1	2	3	4	5	6	7	8
196	191	192	330°37.6'	39.14	—	данные отсутствуют	адрес отсутствует
197	192	193	307°19.5'	13.61	—	данные отсутствуют	адрес отсутствует
198	193	194	322°4.1'	7.01	—	данные отсутствуют	адрес отсутствует
199	194	195	323°10.9'	13.32	—	данные отсутствуют	адрес отсутствует
200	195	196	333°26.1'	0.02	—	данные отсутствуют	адрес отсутствует
201	196	197	313°13.8'	15.56	—	данные отсутствуют	адрес отсутствует
202	197	198	306°53.2'	13.33	—	данные отсутствуют	адрес отсутствует
203	198	199	309°27.7'	6.81	—	данные отсутствуют	адрес отсутствует
204	199	200	337°9.5'	29.47	—	данные отсутствуют	адрес отсутствует
205	200	201	61°41.0'	31.48	—	данные отсутствуют	адрес отсутствует
206	201	202	93°28.0'	28.44	—	данные отсутствуют	адрес отсутствует
207	202	203	102°16.5'	7.34	—	данные отсутствуют	адрес отсутствует
208	203	204	97°43.5'	14.8	—	данные отсутствуют	адрес отсутствует
209	204	205	90°0.0'	0.02	—	данные отсутствуют	адрес отсутствует
210	205	206	84°49.0'	14.72	—	данные отсутствуют	адрес отсутствует

	подпись	инициалы, фамилия
	М.П.	

Земельный участок			
<small>(вид объекта недвижимости)</small>			
Лист № <u>Раздела 3.1</u>	Всего листов раздела <u>3.1</u> : _____	Всего разделов: <u>0</u>	Всего листов выписки: <u>1264</u>
16.11.2021 № КУВН-002/2021-151625943			
Кадастровый номер:		02:17:000000:186 (единое землепользование)	

Описание местоположения границ земельного участка							
Номер п/п	Номер точки		Дирекционный угол	Горизонтальное проложение, м	Описание закрепления на местности	Кадастровые номера смежных участков	Сведения об адресах правообладателей смежных земельных участков
	начальная	конечная					
1	2	3	4	5	6	7	8
211	206	207	71°33.9'	0.03	—	данные отсутствуют	адрес отсутствует
212	207	208	93°28.7'	5.44	—	данные отсутствуют	адрес отсутствует
213	208	209	56°59.6'	50.87	—	данные отсутствуют	адрес отсутствует
214	209	210	74°3.2'	46.55	—	данные отсутствуют	адрес отсутствует
215	210	211	0°0.0'	44.78	—	данные отсутствуют	адрес отсутствует
216	211	212	336°3.1'	16.95	—	данные отсутствуют	адрес отсутствует
217	212	213	340°0.5'	11.64	—	данные отсутствуют	адрес отсутствует
218	213	214	333°26.1'	0.02	—	данные отсутствуют	адрес отсутствует
219	214	215	322°42.1'	3.48	—	данные отсутствуют	адрес отсутствует
220	215	216	336°2.0'	29.39	—	данные отсутствуют	адрес отсутствует
221	216	217	19°29.9'	3.24	—	данные отсутствуют	адрес отсутствует
222	217	218	47°59.1'	26.34	—	данные отсутствуют	адрес отсутствует
223	218	219	105°56.2'	46.58	—	данные отсутствуют	адрес отсутствует
224	219	220	136°59.3'	30.36	—	данные отсутствуют	адрес отсутствует
225	220	221	152°21.1'	15.15	—	данные отсутствуют	адрес отсутствует

	подпись	инициалы, фамилия
	М.П.	

Земельный участок			
<small>(вид объекта недвижимости)</small>			
Лист № <u>Раздела 3.1</u>	Всего листов раздела <u>3.1</u> : _____	Всего разделов: <u>0</u>	Всего листов выписки: <u>1264</u>
16.11.2021 № КУВН-002/2021-151625943			
Кадастровый номер:		02:17:000000:186 (единое землепользование)	

Описание местоположения границ земельного участка							
Номер п/п	Номер точки		Дирекционный угол	Горизонтальное проложение, м	Описание закрепления на местности	Кадастровые номера смежных участков	Сведения об адресах правообладателей смежных земельных участков
	начальная	конечная					
1	2	3	4	5	6	7	8
226	221	222	153°26.1'	0.02	—	данные отсутствуют	адрес отсутствует
227	222	223	138°32.6'	15.1	—	данные отсутствуют	адрес отсутствует
228	223	224	123°41.4'	0.04	—	данные отсутствуют	адрес отсутствует
229	224	225	117°40.5'	13.39	—	данные отсутствуют	адрес отсутствует
230	225	226	136°58.9'	14.73	—	данные отсутствуют	адрес отсутствует
231	226	227	85°14.6'	51.37	—	данные отсутствуют	адрес отсутствует
232	227	228	47°57.3'	28.67	—	данные отсутствуют	адрес отсутствует
233	228	229	353°10.4'	53.68	—	данные отсутствуют	адрес отсутствует
234	229	230	344°29.0'	79.66	—	данные отсутствуют	адрес отсутствует
235	230	231	296°32.3'	19.09	—	данные отсутствуют	адрес отсутствует
236	231	232	237°22.0'	4.36	—	данные отсутствуют	адрес отсутствует
237	232	233	299°38.6'	1.42	—	данные отсутствуют	адрес отсутствует
238	233	234	284°2.2'	0.04	—	данные отсутствуют	адрес отсутствует
239	234	235	267°7.4'	13.35	—	данные отсутствуют	адрес отсутствует
240	235	236	270°0.0'	0.02	—	данные отсутствуют	адрес отсутствует

полное наименование должности	подпись	инициалы, фамилия
	М.П.	

Земельный участок			
<small>(вид объекта недвижимости)</small>			
Лист № <u>Раздела 3.1</u>	Всего листов раздела <u>3.1</u> : _____	Всего разделов: <u>0</u>	Всего листов выписки: <u>1264</u>
16.11.2021 № КУВН-002/2021-151625943			
Кадастровый номер:		02:17:000000:186 (единое землепользование)	

Описание местоположения границ земельного участка							
Номер п/п	Номер точки		Дирекционный угол	Горизонтальное проложение, м	Описание закрепления на местности	Кадастровые номера смежных участков	Сведения об адресах правообладателей смежных земельных участков
	начальная	конечная					
1	2	3	4	5	6	7	8
241	236	237	259°14.5'	14.25	—	данные отсутствуют	адрес отсутствует
242	237	238	243°26.1'	0.02	—	данные отсутствуют	адрес отсутствует
243	238	239	243°26.1'	0.02	—	данные отсутствуют	адрес отсутствует
244	239	240	228°31.3'	15.08	—	данные отсутствуют	адрес отсутствует
245	240	241	244°38.0'	6.42	—	данные отсутствуют	адрес отсутствует
246	241	242	13°13.9'	20.4	—	данные отсутствуют	адрес отсутствует
247	242	243	26°33.9'	33.36	—	данные отсутствуют	адрес отсутствует
248	243	244	357°7.7'	42.7	—	данные отсутствуют	адрес отсутствует
249	244	245	346°36.4'	46.02	—	данные отсутствуют	адрес отсутствует
250	245	246	306°1.6'	1.9	—	данные отсутствуют	адрес отсутствует
251	246	247	351°44.5'	3.13	—	данные отсутствуют	адрес отсутствует
252	247	248	345°57.8'	0.04	—	данные отсутствуют	адрес отсутствует
253	248	249	315°0.0'	0.01	—	данные отсутствуют	адрес отсутствует
254	249	250	317°18.3'	15.29	—	данные отсутствуют	адрес отсутствует
255	250	251	296°33.9'	0.02	—	данные отсутствуют	адрес отсутствует

полное наименование должности	подпись	инициалы, фамилия
	М.П.	

Земельный участок			
<small>(вид объекта недвижимости)</small>			
Лист № <u>Раздела 3.1</u>	Всего листов раздела <u>3.1</u> : _____	Всего разделов: <u>0</u>	Всего листов выписки: <u>1264</u>
16.11.2021 № КУВН-002/2021-151625943			
Кадастровый номер:		02:17:000000:186 (единое землепользование)	

Описание местоположения границ земельного участка							
Номер п/п	Номер точки		Дирекционный угол	Горизонтальное проложение, м	Описание закрепления на местности	Кадастровые номера смежных участков	Сведения об адресах правообладателей смежных земельных участков
	начальная	конечная					
1	2	3	4	5	6	7	8
256	251	252	304°36.9'	9.45	—	данные отсутствуют	адрес отсутствует
257	252	253	284°2.2'	0.04	—	данные отсутствуют	адрес отсутствует
258	253	254	276°2.6'	18.8	—	данные отсутствуют	адрес отсутствует
259	254	255	270°0.0'	0.02	—	данные отсутствуют	адрес отсутствует
260	255	256	255°58.4'	13.74	—	данные отсутствуют	адрес отсутствует
261	256	257	243°26.1'	0.02	—	данные отсутствуют	адрес отсутствует
262	257	258	236°18.6'	0.04	—	данные отсутствуют	адрес отсутствует
263	258	259	223°0.8'	13.66	—	данные отсутствуют	адрес отсутствует
264	259	260	226°33.4'	17.44	—	данные отсутствуют	адрес отсутствует
265	260	261	225°0.0'	0.01	—	данные отсутствуют	адрес отсутствует
266	261	262	221°27.4'	15.1	—	данные отсутствуют	адрес отсутствует
267	262	263	218°37.2'	15.59	—	данные отсутствуют	адрес отсутствует
268	263	264	357°41.3'	47.34	—	данные отсутствуют	адрес отсутствует
269	264	265	2°24.4'	17.15	—	данные отсутствуют	адрес отсутствует
270	265	266	20°13.0'	3.15	—	данные отсутствуют	адрес отсутствует

_____	_____	_____
полное наименование должности	подпись	инициалы, фамилия
	М.П.	

Земельный участок			
<small>(вид объекта недвижимости)</small>			
Лист № <u>Раздела 3.1</u>	Всего листов раздела <u>3.1</u> : _____	Всего разделов: <u>0</u>	Всего листов выписки: <u>1264</u>
16.11.2021 № КУВН-002/2021-151625943			
Кадастровый номер:		02:17:000000:186 (единое землепользование)	

Описание местоположения границ земельного участка							
Номер п/п	Номер точки		Дирекционный угол	Горизонтальное проложение, м	Описание закрепления на местности	Кадастровые номера смежных участков	Сведения об адресах правообладателей смежных земельных участков
	начальная	конечная					
1	2	3	4	5	6	7	8
271	266	267	18°26.1'	0.03	—	данные отсутствуют	адрес отсутствует
272	267	268	2°34.7'	14.66	—	данные отсутствуют	адрес отсутствует
273	268	269	4°36.1'	16.7	—	данные отсутствуют	адрес отсутствует
274	269	270	5°26.9'	10.43	—	данные отсутствуют	адрес отсутствует
275	270	271	14°1.7'	59.36	—	данные отсутствуют	адрес отсутствует
276	271	272	17°49.5'	3.27	—	данные отсутствуют	адрес отсутствует
277	272	273	32°39.7'	4.17	—	данные отсутствуют	адрес отсутствует
278	273	274	30°3.1'	14.64	—	данные отсутствуют	адрес отсутствует
279	274	275	18°26.1'	0.03	—	данные отсутствуют	адрес отсутствует
280	275	276	5°25.9'	14.05	—	данные отсутствуют	адрес отсутствует
281	276	277	11°16.6'	9.82	—	данные отсутствуют	адрес отсутствует
282	277	278	17°51.2'	12.46	—	данные отсутствуют	адрес отсутствует
283	278	279	26°35.8'	7.95	—	данные отсутствуют	адрес отсутствует
284	279	280	54°13.2'	3.57	—	данные отсутствуют	адрес отсутствует
285	280	281	126°52.0'	28.49	—	данные отсутствуют	адрес отсутствует

_____	_____	_____
полное наименование должности	подпись	инициалы, фамилия
	М.П.	

Земельный участок			
<small>(вид объекта недвижимости)</small>			
Лист № <u>Раздела 3.1</u>	Всего листов раздела <u>3.1</u> : _____	Всего разделов: <u>0</u>	Всего листов выписки: <u>1264</u>
16.11.2021 № КУВН-002/2021-151625943			
Кадастровый номер:		02:17:000000:186 (единое землепользование)	

Описание местоположения границ земельного участка							
Номер п/п	Номер точки		Дирекционный угол	Горизонтальное проложение, м	Описание закрепления на местности	Кадастровые номера смежных участков	Сведения об адресах правообладателей смежных земельных участков
	начальная	конечная					
1	2	3	4	5	6	7	8
286	281	282	107°6.2'	29.0	—	данные отсутствуют	адрес отсутствует
287	282	283	121°2.5'	2.52	—	данные отсутствуют	адрес отсутствует
288	283	284	147°16.6'	2.96	—	данные отсутствуют	адрес отсутствует
289	284	285	135°0.0'	0.03	—	данные отсутствуют	адрес отсутствует
290	285	286	132°1.9'	14.2	—	данные отсутствуют	адрес отсутствует
291	286	287	135°0.0'	0.01	—	данные отсутствуют	адрес отсутствует
292	287	288	122°46.2'	15.02	—	данные отсутствуют	адрес отсутствует
293	288	289	116°33.9'	0.02	—	данные отсутствуют	адрес отсутствует
294	289	290	105°3.7'	13.97	—	данные отсутствуют	адрес отсутствует
295	290	291	98°13.1'	1.82	—	данные отсутствуют	адрес отсутствует
296	291	292	121°25.8'	0.42	—	данные отсутствуют	адрес отсутствует
297	292	293	55°0.5'	0.24	—	данные отсутствуют	адрес отсутствует
298	293	294	98°19.4'	11.74	—	данные отсутствуют	адрес отсутствует
299	294	295	68°11.9'	0.05	—	данные отсутствуют	адрес отсутствует
300	295	296	54°46.4'	13.87	—	данные отсутствуют	адрес отсутствует

полное наименование должности	подпись	инициалы, фамилия
	М.П.	

Земельный участок			
<small>(вид объекта недвижимости)</small>			
Лист № <u>Раздела 3.1</u>	Всего листов раздела <u>3.1</u> : _____	Всего разделов: <u>0</u>	Всего листов выписки: <u>1264</u>
16.11.2021 № КУВН-002/2021-151625943			
Кадастровый номер:		02:17:000000:186 (единое землепользование)	

Описание местоположения границ земельного участка							
Номер п/п	Номер точки		Дирекционный угол	Горизонтальное проложение, м	Описание закрепления на местности	Кадастровые номера смежных участков	Сведения об адресах правообладателей смежных земельных участков
	начальная	конечная					
1	2	3	4	5	6	7	8
301	296	297	63°26.1'	0.02	—	данные отсутствуют	адрес отсутствует
302	297	298	39°7.3'	13.74	—	данные отсутствуют	адрес отсутствует
303	298	299	45°0.0'	0.01	—	данные отсутствуют	адрес отсутствует
304	299	300	0°0.0'	0.02	—	данные отсутствуют	адрес отсутствует
305	300	301	19°16.1'	14.12	—	данные отсутствуют	адрес отсутствует
306	301	302	45°0.0'	0.01	—	данные отсутствуют	адрес отсутствует
307	302	303	10°48.3'	14.24	—	данные отсутствуют	адрес отсутствует
308	303	304	0°0.0'	0.02	—	данные отсутствуют	адрес отсутствует
309	304	305	0°0.0'	0.02	—	данные отсутствуют	адрес отсутствует
310	305	306	349°14.6'	15.64	—	данные отсутствуют	адрес отсутствует
311	306	307	343°49.6'	11.06	—	данные отсутствуют	адрес отсутствует
312	307	308	333°26.1'	0.02	—	данные отсутствуют	адрес отсутствует
313	308	309	315°0.0'	0.01	—	данные отсутствуют	адрес отсутствует
314	309	310	320°52.7'	13.74	—	данные отсутствуют	адрес отсутствует
315	310	311	322°9.9'	15.19	—	данные отсутствуют	адрес отсутствует

полное наименование должности	подпись	инициалы, фамилия
	М.П.	

Земельный участок			
<small>(вид объекта недвижимости)</small>			
Лист № <u>Раздела 3.1</u>	Всего листов раздела <u>3.1</u> : _____	Всего разделов: <u>0</u>	Всего листов выписки: <u>1264</u>
16.11.2021 № КУВН-002/2021-151625943			
Кадастровый номер:		02:17:000000:186 (единое землепользование)	

Описание местоположения границ земельного участка							
Номер п/п	Номер точки		Дирекционный угол	Горизонтальное проложение, м	Описание закрепления на местности	Кадастровые номера смежных участков	Сведения об адресах правообладателей смежных земельных участков
	начальная	конечная					
1	2	3	4	5	6	7	8
316	311	312	315°0.0'	0.01	—	данные отсутствуют	адрес отсутствует
317	312	313	310°39.8'	14.21	—	данные отсутствуют	адрес отсутствует
318	313	314	349°13.6'	15.3	—	данные отсутствуют	адрес отсутствует
319	314	315	37°51.9'	14.63	—	данные отсутствуют	адрес отсутствует
320	315	316	18°26.1'	0.03	—	данные отсутствуют	адрес отсутствует
321	316	317	20°14.9'	13.49	—	данные отсутствуют	адрес отсутствует
322	317	318	45°0.0'	0.01	—	данные отсутствуют	адрес отсутствует
323	318	319	13°21.5'	14.37	—	данные отсутствуют	адрес отсутствует
324	319	320	39°30.9'	13.61	—	данные отсутствуют	адрес отсутствует
325	320	321	90°22.9'	30.04	—	данные отсутствуют	адрес отсутствует
326	321	322	120°2.2'	8.79	—	данные отсутствуют	адрес отсутствует
327	322	323	131°54.0'	40.67	—	данные отсутствуют	адрес отсутствует
328	323	324	133°36.4'	13.66	—	данные отсутствуют	адрес отсутствует
329	324	325	131°24.2'	15.11	—	данные отсутствуют	адрес отсутствует
330	325	326	138°25.0'	16.02	—	данные отсутствуют	адрес отсутствует

	подпись	инициалы, фамилия
	М.П.	

Земельный участок			
<small>(вид объекта недвижимости)</small>			
Лист № <u>Раздела 3.1</u>	Всего листов раздела <u>3.1</u> : _____	Всего разделов: <u>0</u>	Всего листов выписки: <u>1264</u>
16.11.2021 № КУВН-002/2021-151625943			
Кадастровый номер:		02:17:000000:186 (единое землепользование)	

Описание местоположения границ земельного участка							
Номер п/п	Номер точки		Дирекционный угол	Горизонтальное проложение, м	Описание закрепления на местности	Кадастровые номера смежных участков	Сведения об адресах правообладателей смежных земельных участков
	начальная	конечная					
1	2	3	4	5	6	7	8
331	326	327	155°46.2'	14.6	—	данные отсутствуют	адрес отсутствует
332	327	328	167°11.2'	15.01	—	данные отсутствуют	адрес отсутствует
333	328	329	135°0.0'	0.01	—	данные отсутствуют	адрес отсутствует
334	329	330	160°33.6'	15.86	—	данные отсутствуют	адрес отсутствует
335	330	331	146°18.6'	0.04	—	данные отсутствуют	адрес отсутствует
336	331	332	133°45.3'	1.3	—	данные отсутствуют	адрес отсутствует
337	332	333	166°34.6'	3.4	—	данные отсутствуют	адрес отсутствует
338	333	334	107°20.8'	4.16	—	данные отсутствуют	адрес отсутствует
339	334	335	133°41.9'	3.11	—	данные отсутствуют	адрес отсутствует
340	335	336	116°33.9'	0.02	—	данные отсутствуют	адрес отсутствует
341	336	337	101°18.6'	0.05	—	данные отсутствуют	адрес отсутствует
342	337	338	82°58.9'	3.36	—	данные отсутствуют	адрес отсутствует
343	338	339	107°22.3'	7.84	—	данные отсутствуют	адрес отсутствует
344	339	340	69°26.5'	27.39	—	данные отсутствуют	адрес отсутствует
345	340	341	27°12.8'	38.29	—	данные отсутствуют	адрес отсутствует

	подпись	инициалы, фамилия
	М.П.	

Земельный участок			
<small>(вид объекта недвижимости)</small>			
Лист № <u>Раздела 3.1</u>	Всего листов раздела <u>3.1</u> : _____	Всего разделов: <u>0</u>	Всего листов выписки: <u>1264</u>
16.11.2021 № КУВН-002/2021-151625943			
Кадастровый номер:		02:17:000000:186 (единое землепользование)	

Описание местоположения границ земельного участка							
Номер п/п	Номер точки		Дирекционный угол	Горизонтальное проложение, м	Описание закрепления на местности	Кадастровые номера смежных участков	Сведения об адресах правообладателей смежных земельных участков
	начальная	конечная					
1	2	3	4	5	6	7	8
346	341	342	111°7.6'	16.7	—	данные отсутствуют	адрес отсутствует
347	342	343	156°53.1'	8.1	—	данные отсутствуют	адрес отсутствует
348	343	344	120°38.6'	50.25	—	данные отсутствуют	адрес отсутствует
349	344	345	133°24.8'	25.8	—	данные отсутствуют	адрес отсутствует
350	345	346	145°8.6'	24.93	—	данные отсутствуют	адрес отсутствует
351	346	347	149°16.8'	284.96	—	данные отсутствуют	адрес отсутствует
352	347	348	313°8.3'	147.36	—	данные отсутствуют	адрес отсутствует
353	348	349	196°29.3'	737.51	—	данные отсутствуют	адрес отсутствует
354	349	350	93°51.4'	504.64	—	02:17:000000:1367	адрес отсутствует
355	350	351	138°35.8'	701.46	—	данные отсутствуют	адрес отсутствует
356	351	352	69°5.5'	33.35	—	02:17:000000:1367	адрес отсутствует
357	352	353	153°52.6'	17.44	—	данные отсутствуют	адрес отсутствует
358	353	354	182°27.2'	7.01	—	данные отсутствуют	адрес отсутствует
359	354	355	66°26.9'	2.13	—	02:17:000000:512	адрес отсутствует
360	355	356	176°43.8'	0.35	—	02:17:000000:512	адрес отсутствует

	подпись	инициалы, фамилия
	М.П.	

Земельный участок			
<small>(вид объекта недвижимости)</small>			
Лист № <u>Раздела 3.1</u>	Всего листов раздела <u>3.1</u> : _____	Всего разделов: <u>0</u>	Всего листов выписки: <u>1264</u>
16.11.2021 № КУВН-002/2021-151625943			
Кадастровый номер:		02:17:000000:186 (единое землепользование)	

Описание местоположения границ земельного участка							
Номер п/п	Номер точки		Дирекционный угол	Горизонтальное проложение, м	Описание закрепления на местности	Кадастровые номера смежных участков	Сведения об адресах правообладателей смежных земельных участков
	начальная	конечная					
1	2	3	4	5	6	7	8
361	356	357	249°35.7'	39.01	—	02:17:000000:512	адрес отсутствует
362	357	358	247°52.9'	248.03	—	02:17:000000:512	адрес отсутствует
363	358	359	248°12.2'	80.39	—	02:17:000000:512	адрес отсутствует
364	359	360	246°28.3'	44.34	—	02:17:000000:512	адрес отсутствует
365	360	361	249°8.9'	155.02	—	02:17:000000:512	адрес отсутствует
366	361	362	248°17.2'	171.67	—	02:17:000000:512	адрес отсутствует
367	362	363	248°15.5'	152.64	—	02:17:000000:512	адрес отсутствует
368	363	364	257°31.7'	20.51	—	02:17:000000:503	адрес отсутствует
369	364	365	248°8.2'	238.53	—	02:17:000000:503	адрес отсутствует
370	365	366	248°3.2'	149.59	—	02:17:000000:503	адрес отсутствует
371	366	367	248°23.6'	213.91	—	02:17:000000:503	адрес отсутствует
372	367	368	248°37.0'	61.55	—	02:17:000000:503	адрес отсутствует
373	368	369	242°26.0'	49.16	—	02:17:000000:503	адрес отсутствует
374	369	370	236°56.5'	25.66	—	02:17:000000:503	адрес отсутствует
375	370	371	230°35.1'	43.01	—	02:17:000000:503	адрес отсутствует

	подпись	инициалы, фамилия
	М.П.	

Земельный участок				<small>(вид объекта недвижимости)</small>
Лист № <u>Раздела 3.1</u>	Всего листов раздела <u>3.1</u> : _____	Всего разделов: <u>0</u>	Всего листов выписки: <u>1264</u>	
16.11.2021 № КУВН-002/2021-151625943				
Кадастровый номер:				02:17:000000:186 (единое землепользование)

Описание местоположения границ земельного участка							
Номер п/п	Номер точки		Дирекционный угол	Горизонтальное проложение, м	Описание закрепления на местности	Кадастровые номера смежных участков	Сведения об адресах правообладателей смежных земельных участков
	начальная	конечная					
1	2	3	4	5	6	7	8
376	371	372	228°57.7'	99.9	—	02:17:000000:503	адрес отсутствует
377	372	373	228°42.2'	121.93	—	02:17:101002:133, 02:17:000000:503	адрес отсутствует
378	373	374	236°23.2'	37.75	—	02:17:101002:133, 02:17:000000:503	адрес отсутствует
379	374	375	245°24.5'	44.53	—	02:17:101002:133, 02:17:000000:503	адрес отсутствует
380	375	376	249°19.7'	65.5	—	02:17:101002:133, 02:17:000000:503	адрес отсутствует
381	376	377	246°19.0'	178.6	—	02:17:101002:133, 02:17:000000:503	адрес отсутствует
382	377	378	269°32.8'	15.16	—	02:17:000000:503	адрес отсутствует
383	378	379	257°38.9'	22.11	—	02:17:000000:503	адрес отсутствует
384	379	380	239°42.5'	8.33	—	02:17:000000:503	адрес отсутствует
385	380	381	194°56.9'	4.42	—	02:17:000000:503	адрес отсутствует
386	381	382	138°31.1'	13.48	—	02:17:000000:503	адрес отсутствует
387	382	383	246°31.8'	10.52	—	02:17:000000:503	адрес отсутствует
388	383	384	300°8.6'	19.06	—	данные отсутствуют	адрес отсутствует
389	384	385	304°46.3'	1.91	—	данные отсутствуют	адрес отсутствует
390	385	386	315°48.5'	22.04	—	данные отсутствуют	адрес отсутствует

_____	_____	_____
полное наименование должности	подпись	инициалы, фамилия
	М.П.	

Земельный участок				<small>(вид объекта недвижимости)</small>
Лист № <u>Раздела 3.1</u>	Всего листов раздела <u>3.1</u> : _____	Всего разделов: <u>0</u>	Всего листов выписки: <u>1264</u>	
16.11.2021 № КУВН-002/2021-151625943				
Кадастровый номер:				02:17:000000:186 (единое землепользование)

Описание местоположения границ земельного участка							
Номер п/п	Номер точки		Дирекционный угол	Горизонтальное проложение, м	Описание закрепления на местности	Кадастровые номера смежных участков	Сведения об адресах правообладателей смежных земельных участков
	начальная	конечная					
1	2	3	4	5	6	7	8
391	386	387	0°0.0'	34.12	—	данные отсутствуют	адрес отсутствует
392	387	388	66°15.4'	58.24	—	данные отсутствуют	адрес отсутствует
393	388	389	26°33.2'	23.85	—	данные отсутствуют	адрес отсутствует
394	389	390	306°31.7'	6.72	—	данные отсутствуют	адрес отсутствует
395	390	391	45°0.0'	0.01	—	данные отсутствуют	адрес отсутствует
396	391	392	26°33.9'	0.02	—	данные отсутствуют	адрес отсутствует
397	392	393	22°56.8'	6.87	—	данные отсутствуют	адрес отсутствует
398	393	394	26°33.9'	0.02	—	данные отсутствуют	адрес отсутствует
399	394	395	13°59.8'	6.86	—	данные отсутствуют	адрес отсутствует
400	395	396	0°0.0'	0.02	—	данные отсутствуют	адрес отсутствует
401	396	397	338°11.9'	0.05	—	данные отсутствуют	адрес отсутствует
402	397	398	323°58.6'	9.06	—	данные отсутствуют	адрес отсутствует
403	398	399	333°26.1'	0.02	—	данные отсутствуют	адрес отсутствует
404	399	400	311°27.4'	7.55	—	данные отсутствуют	адрес отсутствует
405	400	401	311°9.8'	7.08	—	данные отсутствуют	адрес отсутствует

_____	_____	_____
полное наименование должности	подпись	инициалы, фамилия
	М.П.	

Земельный участок			
<small>(вид объекта недвижимости)</small>			
Лист № <u>Раздела 3.1</u>	Всего листов раздела <u>3.1</u> : _____	Всего разделов: <u>0</u>	Всего листов выписки: <u>1264</u>
16.11.2021 № КУВН-002/2021-151625943			
Кадастровый номер:		02:17:000000:186 (единое землепользование)	

Описание местоположения границ земельного участка							
Номер п/п	Номер точки		Дирекционный угол	Горизонтальное проложение, м	Описание закрепления на местности	Кадастровые номера смежных участков	Сведения об адресах правообладателей смежных земельных участков
	начальная	конечная					
1	2	3	4	5	6	7	8
406	401	402	296°33.9'	0.02	—	данные отсутствуют	адрес отсутствует
407	402	403	294°15.6'	11.34	—	данные отсутствуют	адрес отсутствует
408	403	404	301°26.2'	8.95	—	данные отсутствуют	адрес отсутствует
409	404	405	293°7.4'	10.13	—	данные отсутствуют	адрес отсутствует
410	405	406	319°11.5'	5.71	—	данные отсутствуют	адрес отсутствует
411	406	407	44°58.3'	14.23	—	данные отсутствуют	адрес отсутствует
412	407	408	80°32.3'	77.81	—	данные отсутствуют	адрес отсутствует
413	408	409	57°15.3'	35.48	—	данные отсутствуют	адрес отсутствует
414	409	410	340°12.5'	18.16	—	данные отсутствуют	адрес отсутствует
415	410	411	10°38.3'	3.68	—	данные отсутствуют	адрес отсутствует
416	411	412	0°0.0'	0.02	—	данные отсутствуют	адрес отсутствует
417	412	413	0°0.0'	0.02	—	данные отсутствуют	адрес отсутствует
418	413	414	344°13.1'	14.01	—	данные отсутствуют	адрес отсутствует
419	414	415	341°33.9'	0.03	—	данные отсутствуют	адрес отсутствует
420	415	416	315°0.0'	0.01	—	данные отсутствуют	адрес отсутствует

полное наименование должности	подпись	инициалы, фамилия
	М.П.	

Земельный участок			
<small>(вид объекта недвижимости)</small>			
Лист № <u>Раздела 3.1</u>	Всего листов раздела <u>3.1</u> : _____	Всего разделов: <u>0</u>	Всего листов выписки: <u>1264</u>
16.11.2021 № КУВН-002/2021-151625943			
Кадастровый номер:		02:17:000000:186 (единое землепользование)	

Описание местоположения границ земельного участка							
Номер п/п	Номер точки		Дирекционный угол	Горизонтальное проложение, м	Описание закрепления на местности	Кадастровые номера смежных участков	Сведения об адресах правообладателей смежных земельных участков
	начальная	конечная					
1	2	3	4	5	6	7	8
421	416	417	319°29.0'	8.05	—	данные отсутствуют	адрес отсутствует
422	417	418	340°11.5'	13.72	—	данные отсутствуют	адрес отсутствует
423	418	419	311°19.6'	6.95	—	данные отсутствуют	адрес отсутствует
424	419	420	331°1.7'	7.99	—	данные отсутствуют	адрес отсутствует
425	420	421	315°0.0'	0.03	—	данные отсутствуют	адрес отсутствует
426	421	422	313°0.9'	27.35	—	данные отсутствуют	адрес отсутствует
427	422	423	311°11.5'	28.32	—	данные отсутствуют	адрес отсутствует
428	423	424	296°33.9'	0.02	—	данные отсутствуют	адрес отсутствует
429	424	425	315°0.0'	0.01	—	данные отсутствуют	адрес отсутствует
430	425	426	286°8.5'	5.61	—	данные отсутствуют	адрес отсутствует
431	426	427	306°52.2'	6.9	—	данные отсутствуют	адрес отсутствует
432	427	428	315°0.0'	0.01	—	данные отсутствуют	адрес отсутствует
433	428	429	293°3.2'	11.47	—	данные отсутствуют	адрес отсутствует
434	429	430	288°26.1'	0.03	—	данные отсутствуют	адрес отсутствует
435	430	431	279°2.0'	7.71	—	данные отсутствуют	адрес отсутствует

полное наименование должности	подпись	инициалы, фамилия
	М.П.	

Земельный участок			
<small>(вид объекта недвижимости)</small>			
Лист № <u>Раздела 3.1</u>	Всего листов раздела <u>3.1</u> : _____	Всего разделов: <u>0</u>	Всего листов выписки: <u>1264</u>
16.11.2021 № КУВН-002/2021-151625943			
Кадастровый номер: 02:17:000000:186 (единое землепользование)			

Описание местоположения границ земельного участка							
Номер п/п	Номер точки		Дирекционный угол	Горизонтальное проложение, м	Описание закрепления на местности	Кадастровые номера смежных участков	Сведения об адресах правообладателей смежных земельных участков
	начальная	конечная					
1	2	3	4	5	6	7	8
436	431	432	267°41.2'	12.63	—	данные отсутствуют	адрес отсутствует
437	432	433	268°59.8'	14.27	—	данные отсутствуют	адрес отсутствует
438	433	434	276°39.9'	21.45	—	данные отсутствуют	адрес отсутствует
439	434	1	298°10.5'	5.25	—	данные отсутствуют	адрес отсутствует
440	435	436	193°23.5'	732.76	—	02:17:000000:1372, 02:17:000000:1091	адрес отсутствует
441	436	437	52°25.3'	92.78	—	02:17:000000:1372	адрес отсутствует
442	437	438	67°10.0'	349.9	—	02:17:000000:1372	адрес отсутствует
443	438	439	68°41.6'	607.25	—	02:17:000000:1372	адрес отсутствует
444	439	440	319°23.0'	52.17	—	02:17:000000:1372	адрес отсутствует
445	440	441	334°59.0'	187.29	—	02:17:000000:1372	адрес отсутствует
446	441	442	317°13.9'	308.26	—	02:17:000000:1372	адрес отсутствует
447	442	443	286°11.4'	182.62	—	02:17:000000:1372	адрес отсутствует
448	443	444	213°1.3'	134.96	—	02:17:000000:1372	адрес отсутствует
449	444	445	263°39.7'	102.46	—	02:17:000000:1372, 02:17:000000:1091	адрес отсутствует
450	445	435	242°21.3'	134.12	—	02:17:000000:1372, 02:17:000000:1091	адрес отсутствует

полное наименование должности	подпись	инициалы, фамилия
	М.П.	

Земельный участок			
<small>(вид объекта недвижимости)</small>			
Лист № <u>Раздела 3.1</u>	Всего листов раздела <u>3.1</u> : _____	Всего разделов: <u>0</u>	Всего листов выписки: <u>1264</u>
16.11.2021 № КУВН-002/2021-151625943			
Кадастровый номер: 02:17:000000:186 (единое землепользование)			

Описание местоположения границ земельного участка							
Номер п/п	Номер точки		Дирекционный угол	Горизонтальное проложение, м	Описание закрепления на местности	Кадастровые номера смежных участков	Сведения об адресах правообладателей смежных земельных участков
	начальная	конечная					
1	2	3	4	5	6	7	8
451	446	447	172°18.2'	211.23	—	02:17:000000:1367	адрес отсутствует
452	447	448	115°49.3'	194.82	—	02:17:000000:1367	адрес отсутствует
453	448	449	133°57.6'	220.05	—	02:17:000000:1367	адрес отсутствует
454	449	450	136°58.1'	116.09	—	02:17:000000:1367	адрес отсутствует
455	450	451	154°10.7'	194.83	—	02:17:000000:1367	адрес отсутствует
456	451	452	67°37.2'	520.05	—	02:17:000000:1367	адрес отсутствует
457	452	453	319°37.0'	646.16	—	02:17:000000:1367	адрес отсутствует
458	453	446	271°39.1'	588.61	—	02:17:000000:1367	адрес отсутствует
459	454	455	355°4.9'	20.06	—	02:17:101002:133	адрес отсутствует
460	455	456	298°11.8'	13.5	—	02:17:101002:133	адрес отсутствует
461	456	457	225°1.7'	13.84	—	02:17:101002:133	адрес отсутствует
462	457	458	197°36.3'	19.64	—	02:17:101002:133	адрес отсутствует
463	458	459	184°18.9'	22.59	—	02:17:101002:133	адрес отсутствует
464	459	460	190°58.0'	26.86	—	02:17:101002:133	адрес отсутствует
465	460	461	228°48.7'	27.12	—	02:17:101002:133	адрес отсутствует

полное наименование должности	подпись	инициалы, фамилия
	М.П.	

Земельный участок			
<small>(вид объекта недвижимости)</small>			
Лист № <u>Раздела 3.1</u>	Всего листов раздела <u>3.1</u> : _____	Всего разделов: <u>0</u>	Всего листов выписки: <u>1264</u>
16.11.2021 № КУВН-002/2021-151625943			
Кадастровый номер:		02:17:000000:186 (единое землепользование)	

Описание местоположения границ земельного участка							
Номер п/п	Номер точки		Дирекционный угол	Горизонтальное проложение, м	Описание закрепления на местности	Кадастровые номера смежных участков	Сведения об адресах правообладателей смежных земельных участков
	начальная	конечная					
1	2	3	4	5	6	7	8
466	461	462	252°8.2'	94.28	—	02:17:101002:133	адрес отсутствует
467	462	463	277°20.6'	13.3	—	02:17:101002:133	адрес отсутствует
468	463	464	342°29.1'	8.47	—	02:17:101002:133	адрес отсутствует
469	464	465	14°58.7'	31.26	—	02:17:101002:133	адрес отсутствует
470	465	466	343°41.5'	18.16	—	02:17:101002:133	адрес отсутствует
471	466	467	301°0.8'	9.92	—	02:17:101002:133	адрес отсутствует
472	467	468	255°31.8'	15.37	—	02:17:101002:133	адрес отсутствует
473	468	469	226°6.1'	16.54	—	02:17:101002:133	адрес отсутствует
474	469	470	209°29.7'	25.9	—	02:17:101002:133	адрес отсутствует
475	470	471	186°1.7'	24.37	—	02:17:101002:133	адрес отсутствует
476	471	472	143°7.5'	21.26	—	02:17:101002:133	адрес отсутствует
477	472	473	126°30.1'	28.38	—	02:17:101002:133	адрес отсутствует
478	473	474	82°39.5'	69.88	—	02:17:101002:133	адрес отсутствует
479	474	475	104°46.1'	22.56	—	02:17:101002:133	адрес отсутствует
480	475	476	74°0.8'	26.58	—	02:17:101002:133	адрес отсутствует

	подпись	инициалы, фамилия
	М.П.	

Земельный участок			
<small>(вид объекта недвижимости)</small>			
Лист № <u>Раздела 3.1</u>	Всего листов раздела <u>3.1</u> : _____	Всего разделов: <u>0</u>	Всего листов выписки: <u>1264</u>
16.11.2021 № КУВН-002/2021-151625943			
Кадастровый номер:		02:17:000000:186 (единое землепользование)	

Описание местоположения границ земельного участка							
Номер п/п	Номер точки		Дирекционный угол	Горизонтальное проложение, м	Описание закрепления на местности	Кадастровые номера смежных участков	Сведения об адресах правообладателей смежных земельных участков
	начальная	конечная					
1	2	3	4	5	6	7	8
481	476	477	56°19.1'	35.27	—	02:17:101002:133	адрес отсутствует
482	477	478	18°37.1'	42.63	—	02:17:101002:133	адрес отсутствует
483	478	454	13°23.1'	62.51	—	02:17:101002:133	адрес отсутствует
484	479	480	341°38.0'	21.26	—	данные отсутствуют	адрес отсутствует
485	480	481	247°22.0'	376.77	—	данные отсутствуют	адрес отсутствует
486	481	482	133°47.3'	19.39	—	данные отсутствуют	адрес отсутствует
487	482	483	69°2.0'	38.09	—	02:17:000000:512	адрес отсутствует
488	483	484	66°27.9'	44.33	—	02:17:000000:512	адрес отсутствует
489	484	485	68°12.3'	80.4	—	02:17:000000:512	адрес отсутствует
490	485	479	67°52.8'	204.65	—	02:17:000000:512	адрес отсутствует
491	486	487	156°44.1'	2.25	—	02:17:101002:16, 02:17:101002:133	адрес отсутствует
492	487	488	66°44.1'	2.25	—	02:17:101002:16, 02:17:101002:133	адрес отсутствует
493	488	489	336°44.1'	2.25	—	02:17:101002:16, 02:17:101002:133	адрес отсутствует
494	489	486	246°44.1'	2.25	—	02:17:101002:16, 02:17:101002:133	адрес отсутствует
495	490	491	156°44.1'	2.25	—	02:17:101002:17, 02:17:101002:133	адрес отсутствует

	подпись	инициалы, фамилия
	М.П.	

Земельный участок			
<small>(вид объекта недвижимости)</small>			
Лист № <u>Раздела 3.1</u>	Всего листов раздела <u>3.1</u> : _____	Всего разделов: <u>0</u>	Всего листов выписки: <u>1264</u>
16.11.2021 № КУВН-002/2021-151625943			
Кадастровый номер:		02:17:000000:186 (единое землепользование)	

Описание местоположения границ земельного участка							
Номер п/п	Номер точки		Дирекционный угол	Горизонтальное проложение, м	Описание закрепления на местности	Кадастровые номера смежных участков	Сведения об адресах правообладателей смежных земельных участков
	начальная	конечная					
1	2	3	4	5	6	7	8
496	491	492	66°44.1'	2.25	—	02:17:101002:17, 02:17:101002:133	адрес отсутствует
497	492	493	336°44.1'	2.25	—	02:17:101002:17, 02:17:101002:133	адрес отсутствует
498	493	490	246°44.1'	2.25	—	02:17:101002:17, 02:17:101002:133	адрес отсутствует
499	494	495	156°44.1'	2.25	—	02:17:101002:19, 02:17:101002:133	адрес отсутствует
500	495	496	66°38.0'	2.24	—	02:17:101002:19, 02:17:101002:133	адрес отсутствует
501	496	497	336°44.1'	2.25	—	02:17:101002:19, 02:17:101002:133	адрес отсутствует
502	497	494	246°38.0'	2.24	—	02:17:101002:19, 02:17:101002:133	адрес отсутствует
503	498	499	156°44.1'	2.25	—	02:17:101002:15	адрес отсутствует
504	499	500	66°38.0'	2.24	—	02:17:101002:15	адрес отсутствует
505	500	501	336°44.1'	2.25	—	02:17:101002:15	адрес отсутствует
506	501	498	246°38.0'	2.24	—	02:17:101002:15	адрес отсутствует
507	502	503	156°38.0'	2.24	—	02:17:101002:18, 02:17:101002:133	адрес отсутствует
508	503	504	66°44.1'	2.25	—	02:17:101002:18, 02:17:101002:133	адрес отсутствует
509	504	505	336°38.0'	2.24	—	02:17:101002:18, 02:17:101002:133	адрес отсутствует
510	505	502	246°44.1'	2.25	—	02:17:101002:18, 02:17:101002:133	адрес отсутствует

	подпись	инициалы, фамилия
	М.П.	

Земельный участок			
<small>(вид объекта недвижимости)</small>			
Лист № <u>Раздела 3.1</u>	Всего листов раздела <u>3.1</u> : _____	Всего разделов: <u>0</u>	Всего листов выписки: <u>1264</u>
16.11.2021 № КУВН-002/2021-151625943			
Кадастровый номер:		02:17:000000:186 (единое землепользование)	

Описание местоположения границ земельного участка							
Номер п/п	Номер точки		Дирекционный угол	Горизонтальное проложение, м	Описание закрепления на местности	Кадастровые номера смежных участков	Сведения об адресах правообладателей смежных земельных участков
	начальная	конечная					
1	2	3	4	5	6	7	8
511	505	506	185°40.3'	11.84	—	данные отсутствуют	адрес отсутствует
512	506	507	186°42.6'	0.17	—	данные отсутствуют	адрес отсутствует
513	507	508	193°52.4'	1.71	—	данные отсутствуют	адрес отсутствует
514	508	509	180°0.0'	2.68	—	данные отсутствуют	адрес отсутствует
515	509	510	185°26.6'	7.91	—	данные отсутствуют	адрес отсутствует
516	510	511	182°51.9'	18.8	—	данные отсутствуют	адрес отсутствует
517	511	512	183°28.2'	11.4	—	данные отсутствуют	адрес отсутствует
518	512	513	219°6.8'	7.1	—	данные отсутствуют	адрес отсутствует
519	513	514	215°21.4'	11.82	—	данные отсутствуют	адрес отсутствует
520	514	515	194°2.2'	0.04	—	данные отсутствуют	адрес отсутствует
521	515	516	188°5.5'	12.5	—	данные отсутствуют	адрес отсутствует
522	516	517	182°52.0'	11.79	—	данные отсутствуют	адрес отсутствует
523	517	518	168°41.4'	0.05	—	данные отсутствуют	адрес отсутствует
524	518	519	149°55.5'	12.93	—	данные отсутствуют	адрес отсутствует
525	519	520	135°0.0'	0.04	—	данные отсутствуют	адрес отсутствует

	подпись	инициалы, фамилия
	М.П.	

Земельный участок			
<small>(вид объекта недвижимости)</small>			
Лист № <u>Раздела 3.1</u>	Всего листов раздела <u>3.1</u> : _____	Всего разделов: <u>0</u>	Всего листов выписки: <u>1264</u>
16.11.2021 № КУВН-002/2021-151625943			
Кадастровый номер:		02:17:000000:186 (единое землепользование)	

Описание местоположения границ земельного участка							
Номер п/п	Номер точки		Дирекционный угол	Горизонтальное проложение, м	Описание закрепления на местности	Кадастровые номера смежных участков	Сведения об адресах правообладателей смежных земельных участков
	начальная	конечная					
1	2	3	4	5	6	7	8
526	520	521	121°33.7'	0.82	—	данные отсутствуют	адрес отсутствует
527	521	522	180°0.0'	2.66	—	данные отсутствуют	адрес отсутствует
528	522	523	119°3.3'	0.1	—	данные отсутствуют	адрес отсутствует
529	523	524	84°31.9'	3.78	—	данные отсутствуют	адрес отсутствует
530	524	525	121°26.9'	7.09	—	данные отсутствуют	адрес отсутствует
531	525	526	104°2.2'	0.04	—	данные отсутствуют	адрес отсутствует
532	526	527	87°8.1'	11.8	—	данные отсутствуют	адрес отсутствует
533	527	528	75°57.8'	0.04	—	данные отсутствуют	адрес отсутствует
534	528	529	63°26.1'	13.17	—	данные отсутствуют	адрес отсутствует
535	529	530	71°33.9'	0.19	—	данные отсутствуют	адрес отсутствует
536	530	531	84°32.9'	28.42	—	данные отсутствуют	адрес отсутствует
537	531	532	98°10.3'	9.92	—	данные отсутствуют	адрес отсутствует
538	532	533	145°59.5'	7.97	—	данные отсутствуют	адрес отсутствует
539	533	534	188°16.7'	19.58	—	данные отсутствуют	адрес отсутствует
540	534	535	195°56.3'	12.85	—	данные отсутствуют	адрес отсутствует

	подпись	инициалы, фамилия
	М.П.	

Земельный участок			
<small>(вид объекта недвижимости)</small>			
Лист № <u>Раздела 3.1</u>	Всего листов раздела <u>3.1</u> : _____	Всего разделов: <u>0</u>	Всего листов выписки: <u>1264</u>
16.11.2021 № КУВН-002/2021-151625943			
Кадастровый номер:		02:17:000000:186 (единое землепользование)	

Описание местоположения границ земельного участка							
Номер п/п	Номер точки		Дирекционный угол	Горизонтальное проложение, м	Описание закрепления на местности	Кадастровые номера смежных участков	Сведения об адресах правообладателей смежных земельных участков
	начальная	конечная					
1	2	3	4	5	6	7	8
541	535	536	207°44.5'	12.63	—	данные отсутствуют	адрес отсутствует
542	536	537	209°7.1'	12.14	—	данные отсутствуют	адрес отсутствует
543	537	538	202°52.4'	12.01	—	данные отсутствуют	адрес отсутствует
544	538	539	206°33.9'	13.15	—	данные отсутствуют	адрес отсутствует
545	539	540	201°46.9'	10.24	—	данные отсутствуют	адрес отсутствует
546	540	541	225°0.0'	0.01	—	данные отсутствуют	адрес отсутствует
547	541	542	189°43.4'	12.61	—	данные отсутствуют	адрес отсутствует
548	542	543	180°0.0'	0.02	—	данные отсутствуют	адрес отсутствует
549	543	544	180°0.0'	0.03	—	данные отсутствуют	адрес отсутствует
550	544	545	163°18.8'	9.23	—	данные отсутствуют	адрес отсутствует
551	545	546	135°0.0'	0.01	—	данные отсутствуют	адрес отсутствует
552	546	547	135°0.0'	0.01	—	данные отсутствуют	адрес отсутствует
553	547	548	142°53.8'	15.18	—	данные отсутствуют	адрес отсутствует
554	548	549	139°38.9'	18.15	—	данные отсутствуют	адрес отсутствует
555	549	550	144°33.9'	11.02	—	данные отсутствуют	адрес отсутствует

	подпись	инициалы, фамилия
	М.П.	

Земельный участок			
<small>(вид объекта недвижимости)</small>			
Лист № <u>Раздела 3.1</u>	Всего листов раздела <u>3.1</u> : _____	Всего разделов: <u>0</u>	Всего листов выписки: <u>1264</u>
16.11.2021 № КУВН-002/2021-151625943			
Кадастровый номер:		02:17:000000:186 (единое землепользование)	

Описание местоположения границ земельного участка							
Номер п/п	Номер точки		Дирекционный угол	Горизонтальное проложение, м	Описание закрепления на местности	Кадастровые номера смежных участков	Сведения об адресах правообладателей смежных земельных участков
	начальная	конечная					
1	2	3	4	5	6	7	8
556	550	551	154°55.5'	8.94	—	данные отсутствуют	адрес отсутствует
557	551	552	167°59.4'	14.13	—	данные отсутствуют	адрес отсутствует
558	552	553	170°14.6'	12.81	—	данные отсутствуют	адрес отсутствует
559	553	554	178°27.9'	16.06	—	данные отсутствуют	адрес отсутствует
560	554	555	195°3.5'	11.97	—	данные отсутствуют	адрес отсутствует
561	555	556	207°41.6'	10.67	—	данные отсутствуют	адрес отсутствует
562	556	557	198°26.1'	0.03	—	данные отсутствуют	адрес отсутствует
563	557	558	188°35.1'	11.92	—	данные отсутствуют	адрес отсутствует
564	558	559	177°30.4'	13.56	—	данные отсутствуют	адрес отсутствует
565	559	560	168°41.4'	0.05	—	данные отсутствуют	адрес отсутствует
566	560	561	135°0.0'	0.01	—	данные отсутствуют	адрес отсутствует
567	561	562	136°54.5'	12.11	—	данные отсутствуют	адрес отсутствует
568	562	563	134°54.4'	12.88	—	данные отсутствуют	адрес отсутствует
569	563	564	152°3.8'	12.89	—	данные отсутствуют	адрес отсутствует
570	564	565	163°21.4'	10.82	—	данные отсутствуют	адрес отсутствует

полное наименование должности	подпись	инициалы, фамилия
	М.П.	

Земельный участок			
<small>(вид объекта недвижимости)</small>			
Лист № <u>Раздела 3.1</u>	Всего листов раздела <u>3.1</u> : _____	Всего разделов: <u>0</u>	Всего листов выписки: <u>1264</u>
16.11.2021 № КУВН-002/2021-151625943			
Кадастровый номер:		02:17:000000:186 (единое землепользование)	

Описание местоположения границ земельного участка							
Номер п/п	Номер точки		Дирекционный угол	Горизонтальное проложение, м	Описание закрепления на местности	Кадастровые номера смежных участков	Сведения об адресах правообладателей смежных земельных участков
	начальная	конечная					
1	2	3	4	5	6	7	8
571	565	566	135°0.0'	0.01	—	данные отсутствуют	адрес отсутствует
572	566	567	153°24.6'	10.43	—	данные отсутствуют	адрес отсутствует
573	567	568	146°18.6'	0.04	—	данные отсутствуют	адрес отсутствует
574	568	569	129°14.2'	6.97	—	данные отсутствуют	адрес отсутствует
575	569	570	157°22.3'	9.77	—	данные отсутствуют	адрес отсутствует
576	570	571	118°36.5'	28.34	—	данные отсутствуют	адрес отсутствует
577	571	572	140°54.8'	6.73	—	данные отсутствуют	адрес отсутствует
578	572	573	116°33.9'	0.04	—	данные отсутствуют	адрес отсутствует
579	573	574	110°54.1'	13.23	—	данные отсутствуют	адрес отсутствует
580	574	575	115°27.7'	13.7	—	данные отсутствуют	адрес отсутствует
581	575	576	129°4.0'	12.11	—	данные отсутствуют	адрес отсутствует
582	576	577	149°4.3'	13.7	—	данные отсутствуют	адрес отсутствует
583	577	578	185°41.5'	11.8	—	данные отсутствуют	адрес отсутствует
584	578	579	202°51.8'	12.12	—	данные отсутствуют	адрес отсутствует
585	579	580	206°31.3'	11.85	—	данные отсутствуют	адрес отсутствует

полное наименование должности	подпись	инициалы, фамилия
	М.П.	

Земельный участок			
<small>(вид объекта недвижимости)</small>			
Лист № <u>Раздела 3.1</u>	Всего листов раздела <u>3.1</u> : _____	Всего разделов: <u>0</u>	Всего листов выписки: <u>1264</u>
16.11.2021 № КУВН-002/2021-151625943			
Кадастровый номер:		02:17:000000:186 (единое землепользование)	

Описание местоположения границ земельного участка							
Номер п/п	Номер точки		Дирекционный угол	Горизонтальное проложение, м	Описание закрепления на местности	Кадастровые номера смежных участков	Сведения об адресах правообладателей смежных земельных участков
	начальная	конечная					
1	2	3	4	5	6	7	8
586	580	581	212°55.0'	11.92	—	данные отсутствуют	адрес отсутствует
587	581	582	206°32.6'	11.86	—	данные отсутствуют	адрес отсутствует
588	582	583	225°0.0'	0.01	—	данные отсутствуют	адрес отсутствует
589	583	584	198°26.9'	13.05	—	данные отсутствуют	адрес отсутствует
590	584	585	190°45.4'	12.59	—	данные отсутствуют	адрес отсутствует
591	585	586	180°0.0'	0.02	—	данные отсутствуют	адрес отсутствует
592	586	587	180°0.0'	0.02	—	данные отсутствуют	адрес отсутствует
593	587	588	169°14.6'	12.59	—	данные отсутствуют	адрес отсутствует
594	588	589	146°18.6'	0.04	—	данные отсутствуют	адрес отсутствует
595	589	590	144°47.6'	12.26	—	данные отсутствуют	адрес отсутствует
596	590	591	138°49.4'	12.52	—	данные отсутствуют	адрес отсутствует
597	591	592	123°41.4'	0.04	—	данные отсутствуют	адрес отсутствует
598	592	593	115°40.2'	16.32	—	данные отсутствуют	адрес отсутствует
599	593	594	125°10.1'	12.26	—	данные отсутствуют	адрес отсутствует
600	594	595	129°36.5'	10.76	—	данные отсутствуют	адрес отсутствует

	подпись	инициалы, фамилия
	М.П.	

Земельный участок			
<small>(вид объекта недвижимости)</small>			
Лист № <u>Раздела 3.1</u>	Всего листов раздела <u>3.1</u> : _____	Всего разделов: <u>0</u>	Всего листов выписки: <u>1264</u>
16.11.2021 № КУВН-002/2021-151625943			
Кадастровый номер:		02:17:000000:186 (единое землепользование)	

Описание местоположения границ земельного участка							
Номер п/п	Номер точки		Дирекционный угол	Горизонтальное проложение, м	Описание закрепления на местности	Кадастровые номера смежных участков	Сведения об адресах правообладателей смежных земельных участков
	начальная	конечная					
1	2	3	4	5	6	7	8
601	595	596	162°39.1'	26.86	—	данные отсутствуют	адрес отсутствует
602	596	597	176°35.0'	10.24	—	данные отсутствуют	адрес отсутствует
603	597	598	161°33.9'	0.03	—	данные отсутствуют	адрес отсутствует
604	598	599	155°54.8'	8.89	—	данные отсутствуют	адрес отсутствует
605	599	600	157°20.9'	17.03	—	данные отсутствуют	адрес отсутствует
606	600	601	164°32.0'	13.61	—	данные отсутствуют	адрес отсутствует
607	601	602	178°1.0'	12.71	—	данные отсутствуют	адрес отсутствует
608	602	603	161°33.9'	0.03	—	данные отсутствуют	адрес отсутствует
609	603	604	159°47.2'	11.92	—	данные отсутствуют	адрес отсутствует
610	604	605	180°0.0'	0.02	—	данные отсутствуют	адрес отсутствует
611	605	606	135°0.0'	0.03	—	данные отсутствуют	адрес отсутствует
612	606	607	127°52.1'	13.44	—	данные отсутствуют	адрес отсутствует
613	607	608	116°33.9'	0.02	—	данные отсутствуют	адрес отсутствует
614	608	609	116°33.9'	0.02	—	данные отсутствуют	адрес отсутствует
615	609	610	101°18.6'	11.17	—	данные отсутствуют	адрес отсутствует

	подпись	инициалы, фамилия
	М.П.	

Земельный участок			
<small>(вид объекта недвижимости)</small>			
Лист № <u>Раздела 3.1</u>	Всего листов раздела <u>3.1</u> : _____	Всего разделов: <u>0</u>	Всего листов выписки: <u>1264</u>
16.11.2021 № КУВН-002/2021-151625943			
Кадастровый номер:		02:17:000000:186 (единое землепользование)	

Описание местоположения границ земельного участка							
Номер п/п	Номер точки		Дирекционный угол	Горизонтальное проложение, м	Описание закрепления на местности	Кадастровые номера смежных участков	Сведения об адресах правообладателей смежных земельных участков
	начальная	конечная					
1	2	3	4	5	6	7	8
616	610	611	150°57.3'	28.12	—	данные отсутствуют	адрес отсутствует
617	611	612	207°40.0'	4.89	—	данные отсутствуют	адрес отсутствует
618	612	613	201°51.1'	12.68	—	данные отсутствуют	адрес отсутствует
619	613	614	215°17.9'	12.25	—	данные отсутствуют	адрес отсутствует
620	614	615	211°24.8'	12.43	—	данные отсутствуют	адрес отсутствует
621	615	616	198°26.1'	0.03	—	данные отсутствуют	адрес отсутствует
622	616	617	194°0.8'	12.14	—	данные отсутствуют	адрес отсутствует
623	617	618	180°0.0'	0.02	—	данные отсутствуют	адрес отсутствует
624	618	619	180°0.0'	0.02	—	данные отсутствуют	адрес отсутствует
625	619	620	170°23.9'	10.85	—	данные отсутствуют	адрес отсутствует
626	620	621	170°6.2'	11.05	—	данные отсутствуют	адрес отсутствует
627	621	622	153°26.1'	0.02	—	данные отсутствуют	адрес отсутствует
628	622	623	156°46.7'	13.04	—	данные отсутствуют	адрес отсутствует
629	623	624	146°18.6'	0.04	—	данные отсутствуют	адрес отсутствует
630	624	625	133°1.4'	12.09	—	данные отсутствуют	адрес отсутствует

полное наименование должности	подпись	инициалы, фамилия
М.П.		

Земельный участок			
<small>(вид объекта недвижимости)</small>			
Лист № <u>Раздела 3.1</u>	Всего листов раздела <u>3.1</u> : _____	Всего разделов: <u>0</u>	Всего листов выписки: <u>1264</u>
16.11.2021 № КУВН-002/2021-151625943			
Кадастровый номер:		02:17:000000:186 (единое землепользование)	

Описание местоположения границ земельного участка							
Номер п/п	Номер точки		Дирекционный угол	Горизонтальное проложение, м	Описание закрепления на местности	Кадастровые номера смежных участков	Сведения об адресах правообладателей смежных земельных участков
	начальная	конечная					
1	2	3	4	5	6	7	8
631	625	626	127°19.6'	9.53	—	данные отсутствуют	адрес отсутствует
632	626	627	198°25.9'	44.85	—	данные отсутствуют	адрес отсутствует
633	627	628	179°57.7'	29.55	—	данные отсутствуют	адрес отсутствует
634	628	629	316°38.2'	3.71	—	данные отсутствуют	адрес отсутствует
635	629	630	315°0.0'	0.03	—	данные отсутствуют	адрес отсутствует
636	630	631	279°27.7'	0.06	—	данные отсутствуют	адрес отсутствует
637	631	632	266°38.8'	2.56	—	данные отсутствуют	адрес отсутствует
638	632	633	251°33.9'	0.03	—	данные отсутствуют	адрес отсутствует
639	633	634	243°26.1'	0.02	—	данные отсутствуют	адрес отсутствует
640	634	635	230°11.6'	5.62	—	данные отсутствуют	адрес отсутствует
641	635	636	234°53.5'	8.07	—	данные отсутствуют	адрес отсутствует
642	636	637	236°18.6'	0.04	—	данные отсутствуют	адрес отсутствует
643	637	638	211°54.5'	5.62	—	данные отсутствуют	адрес отсутствует
644	638	639	243°52.9'	16.63	—	данные отсутствуют	адрес отсутствует
645	639	640	266°36.5'	27.73	—	данные отсутствуют	адрес отсутствует

полное наименование должности	подпись	инициалы, фамилия
М.П.		

Земельный участок			
<small>(вид объекта недвижимости)</small>			
Лист № <u>Раздела 3.1</u>	Всего листов раздела <u>3.1</u> : _____	Всего разделов: <u>0</u>	Всего листов выписки: <u>1264</u>
16.11.2021 № КУВН-002/2021-151625943			
Кадастровый номер:		02:17:000000:186 (единое землепользование)	

Описание местоположения границ земельного участка							
Номер п/п	Номер точки		Дирекционный угол	Горизонтальное проложение, м	Описание закрепления на местности	Кадастровые номера смежных участков	Сведения об адресах правообладателей смежных земельных участков
	начальная	конечная					
1	2	3	4	5	6	7	8
646	640	641	270°46.8'	32.32	—	данные отсутствуют	адрес отсутствует
647	641	642	308°3.9'	8.73	—	данные отсутствуют	адрес отсутствует
648	642	643	312°3.8'	12.28	—	данные отсутствуют	адрес отсутствует
649	643	644	315°0.0'	0.01	—	данные отсутствуют	адрес отсутствует
650	644	645	302°44.1'	0.17	—	данные отсутствуют	адрес отсутствует
651	645	646	354°33.6'	443.01	—	данные отсутствуют	адрес отсутствует
652	646	647	286°1.1'	1230.16	—	данные отсутствуют	адрес отсутствует
653	647	648	192°53.3'	684.83	—	данные отсутствуют	адрес отсутствует
654	648	649	279°27.8'	757.08	—	данные отсутствуют	адрес отсутствует
655	649	650	194°2.1'	163.28	—	данные отсутствуют	адрес отсутствует
656	650	651	279°27.7'	344.14	—	данные отсутствуют	адрес отсутствует
657	651	652	192°46.1'	435.07	—	данные отсутствуют	адрес отсутствует
658	652	653	101°58.5'	381.71	—	02:17:101001:28	адрес отсутствует
659	653	654	106°41.0'	1990.34	—	данные отсутствуют	адрес отсутствует
660	654	655	67°21.1'	12.57	—	02:17:101001:42	адрес отсутствует

полное наименование должности	подпись	инициалы, фамилия
	М.П.	

Земельный участок			
<small>(вид объекта недвижимости)</small>			
Лист № <u>Раздела 3.1</u>	Всего листов раздела <u>3.1</u> : _____	Всего разделов: <u>0</u>	Всего листов выписки: <u>1264</u>
16.11.2021 № КУВН-002/2021-151625943			
Кадастровый номер:		02:17:000000:186 (единое землепользование)	

Описание местоположения границ земельного участка							
Номер п/п	Номер точки		Дирекционный угол	Горизонтальное проложение, м	Описание закрепления на местности	Кадастровые номера смежных участков	Сведения об адресах правообладателей смежных земельных участков
	начальная	конечная					
1	2	3	4	5	6	7	8
661	655	656	222°48.8'	15.38	—	данные отсутствуют	адрес отсутствует
662	656	657	231°9.1'	17.15	—	данные отсутствуют	адрес отсутствует
663	657	658	286°28.4'	798.16	—	данные отсутствуют	адрес отсутствует
664	658	659	286°42.0'	613.45	—	данные отсутствуют	адрес отсутствует
665	659	660	286°39.2'	512.57	—	данные отсутствуют	адрес отсутствует
666	660	661	283°34.2'	626.05	—	данные отсутствуют	адрес отсутствует
667	661	662	282°41.0'	163.83	—	данные отсутствуют	адрес отсутствует
668	662	663	318°25.4'	13.97	—	данные отсутствуют	адрес отсутствует
669	663	664	315°0.0'	0.01	—	данные отсутствуют	адрес отсутствует
670	664	665	308°57.5'	18.0	—	данные отсутствуют	адрес отсутствует
671	665	666	296°33.9'	0.02	—	данные отсутствуют	адрес отсутствует
672	666	667	296°34.9'	14.91	—	данные отсутствуют	адрес отсутствует
673	667	668	298°46.4'	15.21	—	данные отсутствуют	адрес отсутствует
674	668	669	301°1.9'	11.78	—	данные отсутствуют	адрес отсутствует
675	669	670	35°2.0'	70.11	—	данные отсутствуют	адрес отсутствует

полное наименование должности	подпись	инициалы, фамилия
	М.П.	

Земельный участок			
<small>(вид объекта недвижимости)</small>			
Лист № <u>Раздела 3.1</u>	Всего листов раздела <u>3.1</u> : _____	Всего разделов: <u>0</u>	Всего листов выписки: <u>1264</u>
16.11.2021 № КУВН-002/2021-151625943			
Кадастровый номер:		02:17:000000:186 (единое землепользование)	

Описание местоположения границ земельного участка							
Номер п/п	Номер точки		Дирекционный угол	Горизонтальное проложение, м	Описание закрепления на местности	Кадастровые номера смежных участков	Сведения об адресах правообладателей смежных земельных участков
	начальная	конечная					
1	2	3	4	5	6	7	8
676	670	671	101°16.3'	8.6	—	данные отсутствуют	адрес отсутствует
677	671	672	111°47.2'	14.33	—	данные отсутствуют	адрес отсутствует
678	672	673	116°33.9'	0.02	—	данные отсутствуют	адрес отсутствует
679	673	674	98°31.6'	13.49	—	данные отсутствуют	адрес отсутствует
680	674	675	92°52.8'	13.34	—	данные отсутствуют	адрес отсутствует
681	675	676	90°0.0'	0.02	—	данные отсутствуют	адрес отсутствует
682	676	677	74°27.4'	9.4	—	данные отсутствуют	адрес отсутствует
683	677	678	71°33.9'	0.03	—	данные отсутствуют	адрес отсутствует
684	678	679	56°30.0'	7.52	—	данные отсутствуют	адрес отсутствует
685	679	680	45°0.0'	0.03	—	данные отсутствуют	адрес отсутствует
686	680	681	39°5.4'	13.73	—	данные отсутствуют	адрес отсутствует
687	681	682	18°26.1'	0.03	—	данные отсутствуют	адрес отсутствует
688	682	683	21°23.5'	7.54	—	данные отсутствуют	адрес отсутствует
689	683	684	18°26.1'	0.03	—	данные отсутствуют	адрес отсутствует
690	684	685	359°20.5'	6.97	—	данные отсутствуют	адрес отсутствует

	подпись	инициалы, фамилия
	М.П.	

Земельный участок			
<small>(вид объекта недвижимости)</small>			
Лист № <u>Раздела 3.1</u>	Всего листов раздела <u>3.1</u> : _____	Всего разделов: <u>0</u>	Всего листов выписки: <u>1264</u>
16.11.2021 № КУВН-002/2021-151625943			
Кадастровый номер:		02:17:000000:186 (единое землепользование)	

Описание местоположения границ земельного участка							
Номер п/п	Номер точки		Дирекционный угол	Горизонтальное проложение, м	Описание закрепления на местности	Кадастровые номера смежных участков	Сведения об адресах правообладателей смежных земельных участков
	начальная	конечная					
1	2	3	4	5	6	7	8
691	685	686	4°8.8'	6.78	—	данные отсутствуют	адрес отсутствует
692	686	687	348°41.4'	0.05	—	данные отсутствуют	адрес отсутствует
693	687	688	329°47.2'	7.59	—	данные отсутствуют	адрес отсутствует
694	688	689	303°41.4'	0.04	—	данные отсутствуют	адрес отсутствует
695	689	690	306°53.8'	13.34	—	данные отсутствуют	адрес отсутствует
696	690	691	301°19.9'	17.92	—	данные отсутствуют	адрес отсутствует
697	691	692	310°5.5'	7.44	—	данные отсутствуют	адрес отсутствует
698	692	693	35°1.9'	62.54	—	данные отсутствуют	адрес отсутствует
699	693	694	330°45.7'	189.78	—	данные отсутствуют	адрес отсутствует
700	694	695	317°10.6'	97.95	—	данные отсутствуют	адрес отсутствует
701	695	696	327°44.0'	2.79	—	данные отсутствуют	адрес отсутствует
702	696	697	303°41.4'	0.04	—	данные отсутствуют	адрес отсутствует
703	697	698	307°11.1'	2.91	—	данные отсутствуют	адрес отсутствует
704	698	699	317°10.5'	164.35	—	данные отсутствуют	адрес отсутствует
705	699	700	314°44.6'	190.14	—	данные отсутствуют	адрес отсутствует

	подпись	инициалы, фамилия
	М.П.	

Земельный участок			
<small>(вид объекта недвижимости)</small>			
Лист № <u>Раздела 3.1</u>	Всего листов раздела <u>3.1</u> : _____	Всего разделов: <u>0</u>	Всего листов выписки: <u>1264</u>
16.11.2021 № КУВН-002/2021-151625943			
Кадастровый номер:		02:17:000000:186 (единое землепользование)	

Описание местоположения границ земельного участка							
Номер п/п	Номер точки		Дирекционный угол	Горизонтальное проложение, м	Описание закрепления на местности	Кадастровые номера смежных участков	Сведения об адресах правообладателей смежных земельных участков
	начальная	конечная					
1	2	3	4	5	6	7	8
706	700	701	74°33.3'	2.48	—	данные отсутствуют	адрес отсутствует
707	701	1	37°0.4'	11.7	—	данные отсутствуют	адрес отсутствует
708	702	703	152°31.6'	2.25	—	02:17:101001:38	адрес отсутствует
709	703	704	62°45.1'	2.25	—	02:17:101001:38	адрес отсутствует
710	704	705	332°31.6'	2.25	—	02:17:101001:38	адрес отсутствует
711	705	702	242°45.1'	2.25	—	02:17:101001:38	адрес отсутствует
712	706	707	151°16.3'	2.73	—	02:17:101001:39	адрес отсутствует
713	707	708	61°26.4'	2.7	—	02:17:101001:39	адрес отсутствует
714	708	709	332°29.3'	2.71	—	02:17:101001:39	адрес отсутствует
715	709	706	241°51.2'	2.76	—	02:17:101001:39	адрес отсутствует
716	710	711	9°0.3'	13.8	—	02:17:101001:47	адрес отсутствует
717	711	712	283°22.8'	14.39	—	02:17:101001:47	адрес отсутствует
718	712	713	238°41.6'	2.87	—	02:17:101001:47	адрес отсутствует
719	713	714	183°52.3'	14.36	—	02:17:101001:47	адрес отсутствует
720	714	715	101°16.0'	13.15	—	02:17:101001:47	адрес отсутствует

полное наименование должности	подпись	инициалы, фамилия
	М.П.	

Земельный участок			
<small>(вид объекта недвижимости)</small>			
Лист № <u>Раздела 3.1</u>	Всего листов раздела <u>3.1</u> : _____	Всего разделов: <u>0</u>	Всего листов выписки: <u>1264</u>
16.11.2021 № КУВН-002/2021-151625943			
Кадастровый номер:		02:17:000000:186 (единое землепользование)	

Описание местоположения границ земельного участка							
Номер п/п	Номер точки		Дирекционный угол	Горизонтальное проложение, м	Описание закрепления на местности	Кадастровые номера смежных участков	Сведения об адресах правообладателей смежных земельных участков
	начальная	конечная					
1	2	3	4	5	6	7	8
721	715	710	58°47.2'	2.76	—	02:17:101001:47	адрес отсутствует
722	716	717	152°45.1'	2.25	—	02:17:101001:40	адрес отсутствует
723	717	718	62°45.1'	2.25	—	02:17:101001:40	адрес отсутствует
724	718	719	332°45.1'	2.25	—	02:17:101001:40	адрес отсутствует
725	719	716	242°45.1'	2.25	—	02:17:101001:40	адрес отсутствует
726	720	721	242°45.1'	2.25	—	02:17:101001:37	адрес отсутствует
727	721	722	152°31.6'	2.25	—	02:17:101001:37	адрес отсутствует
728	722	723	62°38.0'	2.24	—	02:17:101001:37	адрес отсутствует
729	723	720	332°45.1'	2.25	—	02:17:101001:37	адрес отсутствует
730	724	725	54°45.1'	2.76	—	02:17:101001:48	адрес отсутствует
731	725	726	5°1.7'	13.8	—	02:17:101001:48	адрес отсутствует
732	726	727	279°21.8'	14.38	—	02:17:101001:48	адрес отсутствует
733	727	728	234°55.6'	2.87	—	02:17:101001:48	адрес отсутствует
734	728	729	179°52.8'	14.36	—	02:17:101001:48	адрес отсутствует
735	729	724	97°17.5'	13.16	—	02:17:101001:48	адрес отсутствует

полное наименование должности	подпись	инициалы, фамилия
	М.П.	

Земельный участок			
<small>(вид объекта недвижимости)</small>			
Лист № <u>Раздела 3.1</u>	Всего листов раздела <u>3.1</u> : _____	Всего разделов: <u>0</u>	Всего листов выписки: <u>1264</u>
16.11.2021 № КУВН-002/2021-151625943			
Кадастровый номер:		02:17:000000:186 (единое землепользование)	

Описание местоположения границ земельного участка							
Номер п/п	Номер точки		Дирекционный угол	Горизонтальное проложение, м	Описание закрепления на местности	Кадастровые номера смежных участков	Сведения об адресах правообладателей смежных земельных участков
	начальная	конечная					
1	2	3	4	5	6	7	8
736	730	731	152°45.1'	2.25	—	02:17:101001:36	адрес отсутствует
737	731	732	62°31.6'	2.25	—	02:17:101001:36	адрес отсутствует
738	732	733	332°38.0'	2.24	—	02:17:101001:36	адрес отсутствует
739	733	730	242°45.1'	2.25	—	02:17:101001:36	адрес отсутствует
740	734	735	152°45.1'	2.25	—	02:17:101001:41	адрес отсутствует
741	735	736	62°45.1'	2.25	—	02:17:101001:41	адрес отсутствует
742	736	737	332°45.1'	2.25	—	02:17:101001:41	адрес отсутствует
743	737	734	242°45.1'	2.25	—	02:17:101001:41	адрес отсутствует
744	738	739	23°23.3'	13.8	—	02:17:101001:46	адрес отсутствует
745	739	740	297°43.4'	14.38	—	02:17:101001:46	адрес отсутствует
746	740	741	253°12.3'	2.87	—	02:17:101001:46	адрес отсутствует
747	741	742	198°15.5'	14.36	—	02:17:101001:46	адрес отсутствует
748	742	743	115°37.8'	13.15	—	02:17:101001:46	адрес отсутствует
749	743	738	73°8.5'	2.76	—	02:17:101001:46	адрес отсутствует
750	744	745	41°37.0'	2.76	—	02:17:101001:49	адрес отсутствует

	подпись	инициалы, фамилия
	М.П.	

Земельный участок			
<small>(вид объекта недвижимости)</small>			
Лист № <u>Раздела 3.1</u>	Всего листов раздела <u>3.1</u> : _____	Всего разделов: <u>0</u>	Всего листов выписки: <u>1264</u>
16.11.2021 № КУВН-002/2021-151625943			
Кадастровый номер:		02:17:000000:186 (единое землепользование)	

Описание местоположения границ земельного участка							
Номер п/п	Номер точки		Дирекционный угол	Горизонтальное проложение, м	Описание закрепления на местности	Кадастровые номера смежных участков	Сведения об адресах правообладателей смежных земельных участков
	начальная	конечная					
1	2	3	4	5	6	7	8
751	745	746	351°47.6'	13.8	—	02:17:101001:49	адрес отсутствует
752	746	747	266°10.5'	14.39	—	02:17:101001:49	адрес отсутствует
753	747	748	221°28.1'	2.87	—	02:17:101001:49	адрес отсутствует
754	748	749	166°40.8'	14.37	—	02:17:101001:49	адрес отсутствует
755	749	744	84°1.5'	13.16	—	02:17:101001:49	адрес отсутствует
756	750	751	152°24.5'	2.25	—	02:17:101001:35	адрес отсутствует
757	751	752	62°45.1'	2.25	—	02:17:101001:35	адрес отсутствует
758	752	753	332°31.6'	2.25	—	02:17:101001:35	адрес отсутствует
759	753	750	242°31.6'	2.25	—	02:17:101001:35	адрес отсутствует
760	754	755	351°50.1'	13.8	—	02:17:101001:50	адрес отсутствует
761	755	756	266°10.5'	14.39	—	02:17:101001:50	адрес отсутствует
762	756	757	221°37.0'	2.88	—	02:17:101001:50	адрес отсутствует
763	757	758	166°38.5'	14.37	—	02:17:101001:50	адрес отсутствует
764	758	759	84°1.3'	13.15	—	02:17:101001:50	адрес отсутствует
765	759	754	41°37.0'	2.76	—	02:17:101001:50	адрес отсутствует

	подпись	инициалы, фамилия
	М.П.	

Земельный участок			
<small>(вид объекта недвижимости)</small>			
Лист № <u>Раздела 3.1</u>	Всего листов раздела <u>3.1</u> : _____	Всего разделов: <u>0</u>	Всего листов выписки: <u>1264</u>
16.11.2021 № КУВН-002/2021-151625943			
Кадастровый номер:		02:17:000000:186 (единое землепользование)	

Описание местоположения границ земельного участка							
Номер п/п	Номер точки		Дирекционный угол	Горизонтальное проложение, м	Описание закрепления на местности	Кадастровые номера смежных участков	Сведения об адресах правообладателей смежных земельных участков
	начальная	конечная					
1	2	3	4	5	6	7	8
766	760	761	152°31.6'	2.25	—	02:17:101001:34	адрес отсутствует
767	761	762	62°38.0'	2.24	—	02:17:101001:34	адрес отсутствует
768	762	763	332°45.1'	2.25	—	02:17:101001:34	адрес отсутствует
769	763	760	242°45.1'	2.25	—	02:17:101001:34	адрес отсутствует
770	764	765	101°34.5'	58.91	—	02:17:101001:30	адрес отсутствует
771	765	766	191°30.4'	130.65	—	02:17:101001:19	адрес отсутствует
772	766	767	101°59.5'	91.6	—	02:17:101001:19	адрес отсутствует
773	767	768	101°14.2'	45.68	—	02:17:101001:32	адрес отсутствует
774	768	769	101°28.0'	45.67	—	02:17:101001:23	адрес отсутствует
775	769	770	102°23.0'	45.51	—	02:17:101001:25	адрес отсутствует
776	770	771	11°25.9'	661.64	—	02:17:101001:25	адрес отсутствует
777	771	772	279°42.4'	45.32	—	02:17:101001:25	адрес отсутствует
778	772	773	279°41.5'	45.44	—	02:17:101001:23	адрес отсутствует
779	773	774	279°24.7'	45.44	—	02:17:101001:32	адрес отсутствует
780	774	775	280°2.7'	91.5	—	02:17:101001:18	адрес отсутствует

	подпись	инициалы, фамилия
	М.П.	

Земельный участок			
<small>(вид объекта недвижимости)</small>			
Лист № <u>Раздела 3.1</u>	Всего листов раздела <u>3.1</u> : _____	Всего разделов: <u>0</u>	Всего листов выписки: <u>1264</u>
16.11.2021 № КУВН-002/2021-151625943			
Кадастровый номер:		02:17:000000:186 (единое землепользование)	

Описание местоположения границ земельного участка							
Номер п/п	Номер точки		Дирекционный угол	Горизонтальное проложение, м	Описание закрепления на местности	Кадастровые номера смежных участков	Сведения об адресах правообладателей смежных земельных участков
	начальная	конечная					
1	2	3	4	5	6	7	8
781	775	776	282°45.2'	58.52	—	02:17:101001:30	адрес отсутствует
782	776	777	281°46.8'	56.62	—	02:17:101001:6	адрес отсутствует
783	777	778	191°33.8'	525.47	—	02:17:101001:6	адрес отсутствует
784	778	764	100°24.2'	56.76	—	02:17:101001:6	адрес отсутствует
785	779	780	152°31.6'	2.25	—	02:17:101001:33	адрес отсутствует
786	780	781	62°45.1'	2.25	—	02:17:101001:33	адрес отсутствует
787	781	782	332°31.6'	2.25	—	02:17:101001:33	адрес отсутствует
788	782	779	242°45.1'	2.25	—	02:17:101001:33	адрес отсутствует
789	783	784	191°57.1'	193.1	—	02:17:101001:4	адрес отсутствует
790	784	785	173°28.0'	137.01	—	02:17:101001:4	адрес отсутствует
791	785	786	160°37.3'	108.59	—	02:17:101001:4	адрес отсутствует
792	786	787	106°2.6'	124.26	—	02:17:101001:4	адрес отсутствует
793	787	788	358°11.4'	413.26	—	02:17:101001:4	адрес отсутствует
794	788	783	292°27.1'	127.68	—	02:17:101001:4	адрес отсутствует
795	789	790	4°41.7'	13.81	—	02:17:101001:45	адрес отсутствует

	подпись	инициалы, фамилия
	М.П.	

Земельный участок			
<small>(вид объекта недвижимости)</small>			
Лист № <u>Раздела 3.1</u>	Всего листов раздела <u>3.1</u> : _____	Всего разделов: <u>0</u>	Всего листов выписки: <u>1264</u>
16.11.2021 № КУВН-002/2021-151625943			
Кадастровый номер:		02:17:000000:186 (единое землепользование)	

Описание местоположения границ земельного участка							
Номер п/п	Номер точки		Дирекционный угол	Горизонтальное проложение, м	Описание закрепления на местности	Кадастровые номера смежных участков	Сведения об адресах правообладателей смежных земельных участков
	начальная	конечная					
1	2	3	4	5	6	7	8
796	790	791	279°4.6'	14.39	—	02:17:101001:45	адрес отсутствует
797	791	792	234°29.1'	2.87	—	02:17:101001:45	адрес отсутствует
798	792	793	179°33.7'	14.37	—	02:17:101001:45	адрес отсутствует
799	793	794	96°56.5'	13.16	—	02:17:101001:45	адрес отсутствует
800	794	789	54°35.0'	2.76	—	02:17:101001:45	адрес отсутствует
801	294	295	129°5.2'	16.95	—	данные отсутствуют	адрес отсутствует
802	295	296	144°9.1'	18.27	—	данные отсутствуют	адрес отсутствует
803	296	297	148°33.7'	17.37	—	данные отсутствуют	адрес отсутствует
804	297	298	153°26.1'	16.57	—	данные отсутствуют	адрес отсутствует
805	298	299	160°48.4'	20.04	—	данные отсутствуют	адрес отсутствует
806	299	300	159°10.6'	18.51	—	данные отсутствуют	адрес отсутствует
807	300	301	153°27.6'	20.25	—	данные отсутствуют	адрес отсутствует
808	301	302	135°0.0'	0.01	—	данные отсутствуют	адрес отсутствует
809	302	303	146°18.6'	17.81	—	данные отсутствуют	адрес отсутствует
810	303	304	153°25.1'	16.56	—	данные отсутствуют	адрес отсутствует

	подпись	инициалы, фамилия
	М.П.	

Земельный участок			
<small>(вид объекта недвижимости)</small>			
Лист № <u>Раздела 3.1</u>	Всего листов раздела <u>3.1</u> : _____	Всего разделов: <u>0</u>	Всего листов выписки: <u>1264</u>
16.11.2021 № КУВН-002/2021-151625943			
Кадастровый номер:		02:17:000000:186 (единое землепользование)	

Описание местоположения границ земельного участка							
Номер п/п	Номер точки		Дирекционный угол	Горизонтальное проложение, м	Описание закрепления на местности	Кадастровые номера смежных участков	Сведения об адресах правообладателей смежных земельных участков
	начальная	конечная					
1	2	3	4	5	6	7	8
811	304	305	152°32.4'	23.2	—	данные отсутствуют	адрес отсутствует
812	305	306	135°0.0'	0.03	—	данные отсутствуют	адрес отсутствует
813	306	307	134°57.4'	18.64	—	данные отсутствуют	адрес отсутствует
814	307	308	153°26.1'	0.02	—	данные отсутствуют	адрес отсутствует
815	308	309	121°27.4'	17.36	—	данные отсутствуют	адрес отсутствует
816	309	310	120°56.0'	19.2	—	данные отсутствуют	адрес отсутствует
817	310	311	128°17.8'	19.93	—	данные отсутствуют	адрес отсутствует
818	311	312	108°26.1'	0.03	—	данные отсутствуют	адрес отсутствует
819	312	313	110°15.0'	16.67	—	данные отсутствуют	адрес отсутствует
820	313	314	135°0.0'	0.01	—	данные отсутствуют	адрес отсутствует
821	314	315	101°17.4'	16.81	—	данные отсутствуют	адрес отсутствует
822	315	316	90°0.0'	0.02	—	данные отсутствуют	адрес отсутствует
823	316	317	87°17.0'	17.3	—	данные отсутствуют	адрес отсутствует
824	317	318	90°0.0'	0.02	—	данные отсутствуют	адрес отсутствует
825	318	319	74°2.0'	17.99	—	данные отсутствуют	адрес отсутствует

	подпись	инициалы, фамилия
	М.П.	

Земельный участок			
<small>(вид объекта недвижимости)</small>			
Лист № <u>Раздела 3.1</u>	Всего листов раздела <u>3.1</u> : _____	Всего разделов: <u>0</u>	Всего листов выписки: <u>1264</u>
16.11.2021 № КУВН-002/2021-151625943			
Кадастровый номер:		02:17:000000:186 (единое землепользование)	

Описание местоположения границ земельного участка							
Номер п/п	Номер точки		Дирекционный угол	Горизонтальное проложение, м	Описание закрепления на местности	Кадастровые номера смежных участков	Сведения об адресах правообладателей смежных земельных участков
	начальная	конечная					
1	2	3	4	5	6	7	8
826	319	320	63°26.1'	0.02	—	данные отсутствуют	адрес отсутствует
827	320	321	63°26.1'	18.4	—	данные отсутствуют	адрес отсутствует
828	321	322	45°0.0'	0.04	—	данные отсутствуют	адрес отсутствует
829	322	323	33°44.6'	17.82	—	данные отсутствуют	адрес отсутствует
830	323	324	30°3.1'	18.09	—	данные отсутствуют	адрес отсутствует
831	324	325	23°30.7'	20.65	—	данные отсутствуют	адрес отсутствует
832	325	326	26°33.9'	0.02	—	данные отсутствуют	адрес отсутствует
833	326	327	12°14.6'	19.38	—	данные отсутствуют	адрес отсутствует
834	327	328	0°0.0'	0.02	—	данные отсутствуют	адрес отсутствует
835	328	329	0°0.0'	16.46	—	данные отсутствуют	адрес отсутствует
836	329	330	2°53.0'	16.5	—	данные отсутствуют	адрес отсутствует
837	330	331	354°33.1'	17.38	—	данные отсутствуют	адрес отсутствует
838	331	332	341°33.9'	0.03	—	данные отсутствуют	адрес отсутствует
839	332	333	330°15.3'	19.91	—	данные отсутствуют	адрес отсутствует
840	333	334	315°0.0'	0.01	—	данные отсутствуют	адрес отсутствует

полное наименование должности	подпись	инициалы, фамилия
	М.П.	

Земельный участок			
<small>(вид объекта недвижимости)</small>			
Лист № <u>Раздела 3.1</u>	Всего листов раздела <u>3.1</u> : _____	Всего разделов: <u>0</u>	Всего листов выписки: <u>1264</u>
16.11.2021 № КУВН-002/2021-151625943			
Кадастровый номер:		02:17:000000:186 (единое землепользование)	

Описание местоположения границ земельного участка							
Номер п/п	Номер точки		Дирекционный угол	Горизонтальное проложение, м	Описание закрепления на местности	Кадастровые номера смежных участков	Сведения об адресах правообладателей смежных земельных участков
	начальная	конечная					
1	2	3	4	5	6	7	8
841	334	335	323°41.0'	19.43	—	данные отсутствуют	адрес отсутствует
842	335	336	334°29.5'	5.34	—	02:17:090901:15	адрес отсутствует
843	336	337	353°22.1'	116.99	—	данные отсутствуют	адрес отсутствует
844	337	338	21°14.6'	75.51	—	данные отсутствуют	адрес отсутствует
845	338	339	78°43.8'	14.17	—	02:17:090901:15	адрес отсутствует
846	339	340	90°0.0'	16.44	—	02:17:090901:15	адрес отсутствует
847	340	341	99°51.2'	19.22	—	02:17:090901:15	адрес отсутствует
848	341	342	97°26.0'	19.09	—	данные отсутствуют	адрес отсутствует
849	342	343	100°48.4'	17.6	—	данные отсутствуют	адрес отсутствует
850	343	344	111°0.7'	22.92	—	данные отсутствуют	адрес отсутствует
851	344	345	114°13.4'	18.06	—	02:17:090901:15	адрес отсутствует
852	345	346	116°36.7'	16.56	—	02:17:090901:15	адрес отсутствует
853	346	347	116°30.2'	16.56	—	02:17:090901:15	адрес отсутствует
854	347	348	117°35.8'	21.37	—	02:17:090901:15	адрес отсутствует
855	348	349	115°32.5'	21.01	—	02:17:090901:15	адрес отсутствует

полное наименование должности	подпись	инициалы, фамилия
	М.П.	

Земельный участок			
<small>(вид объекта недвижимости)</small>			
Лист № <u>Раздела 3.1</u>	Всего листов раздела <u>3.1</u> : _____	Всего разделов: <u>0</u>	Всего листов выписки: <u>1264</u>
16.11.2021 № КУВН-002/2021-151625943			
Кадастровый номер:		02:17:000000:186 (единое землепользование)	

Описание местоположения границ земельного участка							
Номер п/п	Номер точки		Дирекционный угол	Горизонтальное проложение, м	Описание закрепления на местности	Кадастровые номера смежных участков	Сведения об адресах правообладателей смежных земельных участков
	начальная	конечная					
1	2	3	4	5	6	7	8
856	349	350	110°20.0'	1.81	—	02:17:090901:15	адрес отсутствует
857	350	351	118°17.1'	74.64	—	данные отсутствуют	адрес отсутствует
858	351	352	120°59.0'	62.28	—	данные отсутствуют	адрес отсутствует
859	352	353	136°55.1'	1.48	—	02:17:090901:15	адрес отсутствует
860	353	354	149°4.6'	19.19	—	данные отсутствуют	адрес отсутствует
861	354	355	164°45.4'	18.75	—	данные отсутствуют	адрес отсутствует
862	355	356	164°1.4'	17.98	—	данные отсутствуют	адрес отсутствует
863	356	357	168°41.8'	16.79	—	данные отсутствуют	адрес отсутствует
864	357	358	174°33.3'	17.39	—	данные отсутствуют	адрес отсутствует
865	358	359	164°5.1'	17.98	—	данные отсутствуют	адрес отсутствует
866	359	360	166°34.0'	17.78	—	данные отсутствуют	адрес отсутствует
867	360	361	135°0.0'	0.01	—	данные отсутствуют	адрес отсутствует
868	361	362	159°47.6'	16.68	—	данные отсутствуют	адрес отсутствует
869	362	363	180°0.0'	0.02	—	данные отсутствуют	адрес отсутствует
870	363	364	148°34.3'	17.36	—	данные отсутствуют	адрес отсутствует

	подпись	инициалы, фамилия
	М.П.	

Земельный участок			
<small>(вид объекта недвижимости)</small>			
Лист № <u>Раздела 3.1</u>	Всего листов раздела <u>3.1</u> : _____	Всего разделов: <u>0</u>	Всего листов выписки: <u>1264</u>
16.11.2021 № КУВН-002/2021-151625943			
Кадастровый номер:		02:17:000000:186 (единое землепользование)	

Описание местоположения границ земельного участка							
Номер п/п	Номер точки		Дирекционный угол	Горизонтальное проложение, м	Описание закрепления на местности	Кадастровые номера смежных участков	Сведения об адресах правообладателей смежных земельных участков
	начальная	конечная					
1	2	3	4	5	6	7	8
871	364	365	152°13.0'	17.68	—	данные отсутствуют	адрес отсутствует
872	365	366	135°0.0'	0.01	—	данные отсутствуют	адрес отсутствует
873	366	367	143°8.6'	16.47	—	данные отсутствуют	адрес отсутствует
874	367	368	153°26.1'	0.02	—	данные отсутствуют	адрес отсутствует
875	368	369	129°4.3'	16.98	—	данные отсутствуют	адрес отсутствует
876	369	370	116°33.9'	0.02	—	данные отсутствуют	адрес отсутствует
877	370	371	118°49.7'	18.79	—	данные отсутствуют	адрес отсутствует
878	371	372	116°33.9'	0.02	—	данные отсутствуют	адрес отсутствует
879	372	373	104°36.7'	19.58	—	данные отсутствуют	адрес отсутствует
880	373	374	101°19.4'	16.35	—	данные отсутствуют	адрес отсутствует
881	374	375	123°2.9'	12.4	—	данные отсутствуют	адрес отсутствует
882	374	374	—	—	—	02:17:090901:15	адрес отсутствует
883	375	376	87°23.3'	93.93	—	данные отсутствуют	адрес отсутствует
884	376	377	62°14.8'	67.07	—	данные отсутствуют	адрес отсутствует
885	377	378	71°25.4'	2.54	—	02:17:090901:15	адрес отсутствует

	подпись	инициалы, фамилия
	М.П.	

Земельный участок			
<small>(вид объекта недвижимости)</small>			
Лист № <u>Раздела 3.1</u>	Всего листов раздела <u>3.1</u> : _____	Всего разделов: <u>0</u>	Всего листов выписки: <u>1264</u>
16.11.2021 № КУВН-002/2021-151625943			
Кадастровый номер:		02:17:000000:186 (единое землепользование)	

Описание местоположения границ земельного участка							
Номер п/п	Номер точки		Дирекционный угол	Горизонтальное проложение, м	Описание закрепления на местности	Кадастровые номера смежных участков	Сведения об адресах правообладателей смежных земельных участков
	начальная	конечная					
1	2	3	4	5	6	7	8
886	378	379	96°35.2'	21.53	—	данные отсутствуют	адрес отсутствует
887	379	380	96°50.8'	20.72	—	данные отсутствуют	адрес отсутствует
888	380	381	103°8.9'	25.36	—	данные отсутствуют	адрес отсутствует
889	381	382	101°17.0'	16.81	—	данные отсутствуют	адрес отсутствует
890	382	383	96°34.9'	21.55	—	данные отсутствуют	адрес отсутствует
891	383	384	90°0.0'	0.02	—	данные отсутствуют	адрес отсутствует
892	384	385	84°43.9'	18.19	—	данные отсутствуют	адрес отсутствует
893	385	386	71°33.9'	0.03	—	данные отсутствуют	адрес отсутствует
894	386	387	45°0.0'	0.03	—	данные отсутствуют	адрес отсутствует
895	387	388	45°3.9'	18.6	—	данные отсутствуют	адрес отсутствует
896	388	389	60°57.3'	16.95	—	данные отсутствуют	адрес отсутствует
897	389	390	56°56.9'	19.64	—	данные отсутствуют	адрес отсутствует
898	390	391	53°9.9'	16.48	—	данные отсутствуют	адрес отсутствует
899	391	392	63°26.1'	0.02	—	данные отсутствуют	адрес отсутствует
900	392	393	39°48.4'	19.29	—	данные отсутствуют	адрес отсутствует

	подпись	инициалы, фамилия
	М.П.	

Земельный участок			
<small>(вид объекта недвижимости)</small>			
Лист № <u>Раздела 3.1</u>	Всего листов раздела <u>3.1</u> : _____	Всего разделов: <u>0</u>	Всего листов выписки: <u>1264</u>
16.11.2021 № КУВН-002/2021-151625943			
Кадастровый номер:		02:17:000000:186 (единое землепользование)	

Описание местоположения границ земельного участка							
Номер п/п	Номер точки		Дирекционный угол	Горизонтальное проложение, м	Описание закрепления на местности	Кадастровые номера смежных участков	Сведения об адресах правообладателей смежных земельных участков
	начальная	конечная					
1	2	3	4	5	6	7	8
901	393	394	26°33.9'	0.02	—	данные отсутствуют	адрес отсутствует
902	394	395	29°6.4'	6.56	—	данные отсутствуют	адрес отсутствует
903	395	396	63°24.8'	12.24	—	данные отсутствуют	адрес отсутствует
904	395	395	—	—	—	02:17:090901:15	адрес отсутствует
905	396	397	5°11.6'	141.31	—	данные отсутствуют	адрес отсутствует
906	397	398	39°16.5'	60.61	—	данные отсутствуют	адрес отсутствует
907	398	399	126°3.1'	58.01	—	данные отсутствуют	адрес отсутствует
908	399	400	142°7.6'	145.86	—	данные отсутствуют	адрес отсутствует
909	400	401	138°34.4'	167.35	—	данные отсутствуют	адрес отсутствует
910	401	402	154°38.0'	2.57	—	02:17:090901:15	адрес отсутствует
911	402	403	152°15.7'	17.68	—	данные отсутствуют	адрес отсутствует
912	403	404	153°28.4'	20.24	—	данные отсутствуют	адрес отсутствует
913	404	405	171°25.6'	16.64	—	данные отсутствуют	адрес отсутствует
914	405	406	180°0.0'	17.29	—	данные отсутствуют	адрес отсутствует
915	406	407	174°32.9'	17.37	—	данные отсутствуют	адрес отсутствует

	подпись	инициалы, фамилия
	М.П.	

Земельный участок			
<small>(вид объекта недвижимости)</small>			
Лист № <u>Раздела 3.1</u>	Всего листов раздела <u>3.1</u> : _____	Всего разделов: <u>0</u>	Всего листов выписки: <u>1264</u>
16.11.2021 № КУВН-002/2021-151625943			
Кадастровый номер:		02:17:000000:186 (единое землепользование)	

Описание местоположения границ земельного участка							
Номер п/п	Номер точки		Дирекционный угол	Горизонтальное проложение, м	Описание закрепления на местности	Кадастровые номера смежных участков	Сведения об адресах правообладателей смежных земельных участков
	начальная	конечная					
1	2	3	4	5	6	7	8
916	407	408	171°52.5'	17.48	—	данные отсутствуют	адрес отсутствует
917	408	409	165°59.3'	16.98	—	данные отсутствуют	адрес отсутствует
918	409	410	153°26.1'	0.02	—	данные отсутствуют	адрес отсутствует
919	410	411	153°25.1'	16.58	—	данные отсутствуют	адрес отсутствует
920	411	412	147°45.7'	18.5	—	данные отсутствуют	адрес отсутствует
921	412	413	135°0.0'	0.03	—	данные отсутствуют	адрес отсутствует
922	413	414	131°10.0'	15.97	—	данные отсутствуют	адрес отсутствует
923	414	415	163°51.1'	20.46	—	данные отсутствуют	адрес отсутствует
924	414	414	—	—	—	02:17:090901:15	адрес отсутствует
925	415	416	71°31.5'	27.39	—	данные отсутствуют	адрес отсутствует
926	416	417	103°8.0'	3.39	—	02:17:090901:15	адрес отсутствует
927	417	418	90°0.0'	0.02	—	02:17:090901:15	адрес отсутствует
928	418	419	92°53.2'	16.48	—	данные отсутствуют	адрес отсутствует
929	419	420	75°57.8'	0.04	—	данные отсутствуют	адрес отсутствует
930	420	421	65°32.1'	19.9	—	данные отсутствуют	адрес отсутствует

	подпись	инициалы, фамилия
	М.П.	

Земельный участок			
<small>(вид объекта недвижимости)</small>			
Лист № <u>Раздела 3.1</u>	Всего листов раздела <u>3.1</u> : _____	Всего разделов: <u>0</u>	Всего листов выписки: <u>1264</u>
16.11.2021 № КУВН-002/2021-151625943			
Кадастровый номер:		02:17:000000:186 (единое землепользование)	

Описание местоположения границ земельного участка							
Номер п/п	Номер точки		Дирекционный угол	Горизонтальное проложение, м	Описание закрепления на местности	Кадастровые номера смежных участков	Сведения об адресах правообладателей смежных земельных участков
	начальная	конечная					
1	2	3	4	5	6	7	8
931	421	422	63°26.1'	0.02	—	данные отсутствуют	адрес отсутствует
932	422	423	50°56.6'	16.05	—	данные отсутствуют	адрес отсутствует
933	423	424	71°33.9'	0.41	—	02:17:090901:15	адрес отсутствует
934	424	425	30°28.0'	0.39	—	02:17:090901:15	адрес отсутствует
935	425	426	49°23.9'	0.18	—	02:17:090901:15	адрес отсутствует
936	426	427	26°33.9'	0.02	—	02:17:090901:15	адрес отсутствует
937	427	428	36°51.4'	16.47	—	02:17:090901:15	адрес отсутствует
938	428	429	32°59.7'	19.65	—	данные отсутствуют	адрес отсутствует
939	429	430	26°33.9'	16.57	—	данные отсутствуют	адрес отсутствует
940	430	431	45°0.0'	0.01	—	данные отсутствуют	адрес отсутствует
941	431	432	17°40.9'	11.06	—	02:17:090901:15	адрес отсутствует
942	432	433	29°44.3'	107.99	—	данные отсутствуют	адрес отсутствует
943	433	434	15°40.7'	152.38	—	данные отсутствуют	адрес отсутствует
944	434	435	25°21.4'	7.43	—	02:17:090901:15	адрес отсутствует
945	435	436	25°24.8'	19.15	—	данные отсутствуют	адрес отсутствует

	подпись	инициалы, фамилия
	М.П.	

Земельный участок			
<small>(вид объекта недвижимости)</small>			
Лист № <u>Раздела 3.1</u>	Всего листов раздела <u>3.1</u> : _____	Всего разделов: <u>0</u>	Всего листов выписки: <u>1264</u>
16.11.2021 № КУВН-002/2021-151625943			
Кадастровый номер:		02:17:000000:186 (единое землепользование)	

Описание местоположения границ земельного участка							
Номер п/п	Номер точки		Дирекционный угол	Горизонтальное проложение, м	Описание закрепления на местности	Кадастровые номера смежных участков	Сведения об адресах правообладателей смежных земельных участков
	начальная	конечная					
1	2	3	4	5	6	7	8
946	436	437	20°52.9'	18.52	—	данные отсутствуют	адрес отсутствует
947	437	438	16°43.1'	17.21	—	данные отсутствуют	адрес отсутствует
948	438	439	14°37.6'	19.56	—	данные отсутствуют	адрес отсутствует
949	439	440	12°46.4'	18.59	—	данные отсутствуют	адрес отсутствует
950	440	441	8°7.8'	11.1	—	данные отсутствуют	адрес отсутствует
951	441	442	34°30.7'	154.09	—	данные отсутствуют	адрес отсутствует
952	441	441	—	—	—	02:17:090901:15	адрес отсутствует
953	442	443	82°52.5'	22.74	—	данные отсутствуют	адрес отсутствует
954	443	444	95°13.3'	9.56	—	02:17:090901:15	адрес отсутствует
955	444	445	111°48.1'	17.72	—	данные отсутствуют	адрес отсутствует
956	445	446	112°50.9'	16.97	—	данные отсутствуют	адрес отсутствует
957	446	447	120°4.0'	18.08	—	данные отсутствуют	адрес отсутствует
958	447	448	116°33.1'	18.39	—	данные отсутствуют	адрес отсутствует
959	448	449	137°14.5'	44.85	—	данные отсутствуют	адрес отсутствует
960	449	450	123°41.4'	0.04	—	данные отсутствуют	адрес отсутствует

полное наименование должности	подпись	инициалы, фамилия
	М.П.	

Земельный участок			
<small>(вид объекта недвижимости)</small>			
Лист № <u>Раздела 3.1</u>	Всего листов раздела <u>3.1</u> : _____	Всего разделов: <u>0</u>	Всего листов выписки: <u>1264</u>
16.11.2021 № КУВН-002/2021-151625943			
Кадастровый номер:		02:17:000000:186 (единое землепользование)	

Описание местоположения границ земельного участка							
Номер п/п	Номер точки		Дирекционный угол	Горизонтальное проложение, м	Описание закрепления на местности	Кадастровые номера смежных участков	Сведения об адресах правообладателей смежных земельных участков
	начальная	конечная					
1	2	3	4	5	6	7	8
961	450	451	118°49.7'	18.79	—	данные отсутствуют	адрес отсутствует
962	451	452	119°1.7'	16.96	—	данные отсутствуют	адрес отсутствует
963	452	453	115°19.4'	17.32	—	данные отсутствуют	адрес отсутствует
964	453	454	110°52.5'	18.49	—	данные отсутствуют	адрес отсутствует
965	454	455	136°59.7'	16.86	—	данные отсутствуют	адрес отсутствует
966	455	456	116°33.9'	0.02	—	данные отсутствуют	адрес отсутствует
967	456	457	123°41.9'	20.78	—	данные отсутствуют	адрес отсутствует
968	457	458	116°33.9'	0.02	—	данные отсутствуют	адрес отсутствует
969	458	459	109°19.1'	17.44	—	данные отсутствуют	адрес отсутствует
970	459	460	116°28.3'	16.58	—	данные отсутствуют	адрес отсутствует
971	460	461	109°34.4'	27.07	—	данные отсутствуют	адрес отсутствует
972	461	462	116°35.8'	16.57	—	данные отсутствуют	адрес отсутствует
973	462	463	114°12.6'	18.07	—	02:17:090901:15	адрес отсутствует
974	463	464	114°46.8'	23.55	—	02:17:090901:15	адрес отсутствует
975	464	465	138°49.6'	17.48	—	данные отсутствуют	адрес отсутствует

полное наименование должности	подпись	инициалы, фамилия
	М.П.	

Земельный участок			
<small>(вид объекта недвижимости)</small>			
Лист № <u>Раздела 3.1</u>	Всего листов раздела <u>3.1</u> : _____	Всего разделов: <u>0</u>	Всего листов выписки: <u>1264</u>
16.11.2021 № КУВН-002/2021-151625943			
Кадастровый номер:		02:17:000000:186 (единое землепользование)	

Описание местоположения границ земельного участка							
Номер п/п	Номер точки		Дирекционный угол	Горизонтальное проложение, м	Описание закрепления на местности	Кадастровые номера смежных участков	Сведения об адресах правообладателей смежных земельных участков
	начальная	конечная					
1	2	3	4	5	6	7	8
976	465	466	135°0.0'	0.01	—	данные отсутствуют	адрес отсутствует
977	466	467	133°30.2'	22.73	—	данные отсутствуют	адрес отсутствует
978	467	468	127°24.6'	17.61	—	данные отсутствуют	адрес отсутствует
979	468	469	136°50.4'	18.05	—	данные отсутствуют	адрес отсутствует
980	469	470	147°45.3'	18.48	—	данные отсутствуют	адрес отсутствует
981	470	471	135°0.0'	0.03	—	данные отсутствуют	адрес отсутствует
982	471	472	133°9.6'	18.05	—	данные отсутствуют	адрес отсутствует
983	472	473	146°19.1'	17.8	—	данные отсутствуют	адрес отсутствует
984	473	474	143°34.7'	19.44	—	данные отсутствуют	адрес отсутствует
985	474	475	147°7.2'	16.67	—	данные отсутствуют	адрес отсутствует
986	475	476	135°0.0'	0.01	—	данные отсутствуют	адрес отсутствует
987	476	477	136°58.0'	16.9	—	данные отсутствуют	адрес отсутствует
988	477	478	135°0.0'	0.01	—	данные отсутствуют	адрес отсутствует
989	478	479	131°26.2'	18.66	—	данные отсутствуют	адрес отсутствует
990	479	480	135°0.0'	0.01	—	данные отсутствуют	адрес отсутствует

	подпись	инициалы, фамилия
	М.П.	

Выписка из Единого государственного реестра недвижимости об объекте недвижимости
Описание местоположения земельного участка

Земельный участок			
<small>(вид объекта недвижимости)</small>			
Лист № <u>Раздела 3.1</u>	Всего листов раздела <u>3.1</u> : _____	Всего разделов: <u>0</u>	Всего листов выписки: <u>1264</u>
16.11.2021 № КУВН-002/2021-151625943			
Кадастровый номер:		02:17:000000:186 (единое землепользование)	

Описание местоположения границ земельного участка							
Номер п/п	Номер точки		Дирекционный угол	Горизонтальное проложение, м	Описание закрепления на местности	Кадастровые номера смежных участков	Сведения об адресах правообладателей смежных земельных участков
	начальная	конечная					
1	2	3	4	5	6	7	8
991	480	481	122°36.2'	24.44	—	данные отсутствуют	адрес отсутствует
992	481	482	131°10.8'	17.51	—	данные отсутствуют	адрес отсутствует
993	482	483	124°13.6'	24.89	—	данные отсутствуют	адрес отсутствует
994	483	484	135°0.0'	0.01	—	данные отсутствуют	адрес отсутствует
995	484	485	114°7.6'	26.18	—	данные отсутствуют	адрес отсутствует
996	485	486	116°33.9'	0.02	—	данные отсутствуют	адрес отсутствует
997	486	487	104°37.6'	19.56	—	данные отсутствуют	адрес отсутствует
998	487	488	98°7.5'	17.48	—	данные отсутствуют	адрес отсутствует
999	488	489	90°0.0'	0.02	—	данные отсутствуют	адрес отсутствует
1000	489	490	82°52.5'	19.91	—	данные отсутствуют	адрес отсутствует
1001	490	491	71°33.9'	0.03	—	данные отсутствуют	адрес отсутствует
1002	491	492	64°39.8'	17.32	—	данные отсутствуют	адрес отсутствует
1003	492	493	45°0.0'	0.01	—	данные отсутствуют	адрес отсутствует
1004	493	494	54°47.3'	17.14	—	данные отсутствуют	адрес отсутствует
1005	494	495	45°0.0'	0.03	—	данные отсутствуют	адрес отсутствует

	подпись	инициалы, фамилия
	М.П.	

Земельный участок			
<small>(вид объекта недвижимости)</small>			
Лист № <u>Раздела 3.1</u>	Всего листов раздела <u>3.1</u> : _____	Всего разделов: <u>0</u>	Всего листов выписки: <u>1264</u>
16.11.2021 № КУВН-002/2021-151625943			
Кадастровый номер:		02:17:000000:186 (единое землепользование)	

Описание местоположения границ земельного участка							
Номер п/п	Номер точки		Дирекционный угол	Горизонтальное проложение, м	Описание закрепления на местности	Кадастровые номера смежных участков	Сведения об адресах правообладателей смежных земельных участков
	начальная	конечная					
1	2	3	4	5	6	7	8
1006	495	496	33°43.0'	17.82	—	данные отсутствуют	адрес отсутствует
1007	496	497	45°0.0'	0.01	—	данные отсутствуют	адрес отсутствует
1008	497	498	26°33.9'	0.02	—	данные отсутствуют	адрес отсутствует
1009	498	499	15°15.0'	18.78	—	данные отсутствуют	адрес отсутствует
1010	499	500	9°53.0'	19.23	—	данные отсутствуют	адрес отсутствует
1011	500	501	0°0.0'	0.02	—	данные отсутствуют	адрес отсутствует
1012	501	502	0°0.0'	18.11	—	данные отсутствуют	адрес отсутствует
1013	502	503	0°0.0'	0.02	—	данные отсутствуют	адрес отсутствует
1014	503	504	344°2.0'	17.99	—	данные отсутствуют	адрес отсутствует
1015	504	505	350°8.1'	19.2	—	данные отсутствуют	адрес отсутствует
1016	505	506	352°32.4'	19.1	—	данные отсутствуют	адрес отсутствует
1017	506	507	341°33.9'	0.03	—	данные отсутствуют	адрес отсутствует
1018	507	508	335°34.5'	19.88	—	данные отсутствуют	адрес отсутствует
1019	508	509	354°47.5'	18.18	—	данные отсутствуют	адрес отсутствует
1020	509	510	0°0.0'	17.3	—	данные отсутствуют	адрес отсутствует

	подпись	инициалы, фамилия
	М.П.	

Земельный участок			
<small>(вид объекта недвижимости)</small>			
Лист № <u>Раздела 3.1</u>	Всего листов раздела <u>3.1</u> : _____	Всего разделов: <u>0</u>	Всего листов выписки: <u>1264</u>
16.11.2021 № КУВН-002/2021-151625943			
Кадастровый номер:		02:17:000000:186 (единое землепользование)	

Описание местоположения границ земельного участка							
Номер п/п	Номер точки		Дирекционный угол	Горизонтальное проложение, м	Описание закрепления на местности	Кадастровые номера смежных участков	Сведения об адресах правообладателей смежных земельных участков
	начальная	конечная					
1	2	3	4	5	6	7	8
1021	510	511	354°18.8'	16.55	—	данные отсутствуют	адрес отсутствует
1022	511	512	354°16.7'	16.55	—	данные отсутствуют	адрес отсутствует
1023	512	513	341°33.9'	0.03	—	данные отсутствуют	адрес отсутствует
1024	513	514	330°14.5'	19.91	—	данные отсутствуют	адрес отсутствует
1025	514	515	354°32.5'	17.35	—	данные отсутствуют	адрес отсутствует
1026	515	516	333°26.1'	0.04	—	данные отсутствуют	адрес отсутствует
1027	516	517	326°20.5'	20.78	—	данные отсутствуют	адрес отсутствует
1028	517	518	318°49.2'	17.51	—	данные отсутствуют	адрес отсутствует
1029	518	519	318°49.4'	17.5	—	данные отсутствуют	адрес отсутствует
1030	519	520	315°0.0'	0.01	—	данные отсутствуют	адрес отсутствует
1031	520	521	313°7.0'	18.07	—	данные отсутствуют	адрес отсутствует
1032	521	522	315°0.0'	0.01	—	данные отсутствуют	адрес отсутствует
1033	522	523	270°0.0'	0.02	—	данные отсутствуют	адрес отсутствует
1034	523	524	291°49.9'	17.72	—	данные отсутствуют	адрес отсутствует
1035	524	525	297°47.0'	17.68	—	данные отсутствуют	адрес отсутствует

	подпись	инициалы, фамилия
	М.П.	

Земельный участок			
<small>(вид объекта недвижимости)</small>			
Лист № <u>Раздела 3.1</u>	Всего листов раздела <u>3.1</u> : _____	Всего разделов: <u>0</u>	Всего листов выписки: <u>1264</u>
16.11.2021 № КУВН-002/2021-151625943			
Кадастровый номер:		02:17:000000:186 (единое землепользование)	

Описание местоположения границ земельного участка							
Номер п/п	Номер точки		Дирекционный угол	Горизонтальное проложение, м	Описание закрепления на местности	Кадастровые номера смежных участков	Сведения об адресах правообладателей смежных земельных участков
	начальная	конечная					
1	2	3	4	5	6	7	8
1036	525	526	306°52.2'	10.3	—	данные отсутствуют	адрес отсутствует
1037	526	527	326°18.4'	111.73	—	02:17:090901:15	адрес отсутствует
1038	527	528	354°49.9'	6.22	—	данные отсутствуют	адрес отсутствует
1039	528	529	351°30.3'	16.65	—	данные отсутствуют	адрес отсутствует
1040	529	530	354°16.7'	16.55	—	данные отсутствуют	адрес отсутствует
1041	530	531	0°0.0'	16.46	—	данные отсутствуют	адрес отсутствует
1042	531	532	351°26.2'	14.98	—	данные отсутствуют	адрес отсутствует
1043	532	533	10°46.6'	6.1	—	02:17:090901:15	адрес отсутствует
1044	533	534	17°39.4'	14.44	—	02:17:090901:15	адрес отсутствует
1045	534	535	39°18.0'	23.35	—	данные отсутствуют	адрес отсутствует
1046	535	536	56°59.3'	13.82	—	данные отсутствуют	адрес отсутствует
1047	536	537	83°59.3'	48.03	—	02:17:090901:15	адрес отсутствует
1048	537	538	108°26.1'	16.32	—	данные отсутствуют	адрес отсутствует
1049	538	539	111°21.4'	20.35	—	данные отсутствуют	адрес отсутствует
1050	539	540	135°0.0'	0.01	—	данные отсутствуют	адрес отсутствует

	подпись	инициалы, фамилия
	М.П.	

Земельный участок			
<small>(вид объекта недвижимости)</small>			
Лист № <u>Раздела 3.1</u>	Всего листов раздела <u>3.1</u> : _____	Всего разделов: <u>0</u>	Всего листов выписки: <u>1264</u>
16.11.2021 № КУВН-002/2021-151625943			
Кадастровый номер:		02:17:000000:186 (единое землепользование)	

Описание местоположения границ земельного участка							
Номер п/п	Номер точки		Дирекционный угол	Горизонтальное проложение, м	Описание закрепления на местности	Кадастровые номера смежных участков	Сведения об адресах правообладателей смежных земельных участков
	начальная	конечная					
1	2	3	4	5	6	7	8
1051	540	541	100°46.3'	14.82	—	данные отсутствуют	адрес отсутствует
1052	541	542	112°27.9'	82.25	—	02:17:090901:15	адрес отсутствует
1053	542	543	117°36.8'	18.58	—	02:17:090901:15	адрес отсутствует
1054	543	544	118°26.8'	22.48	—	02:17:090901:15	адрес отсутствует
1055	544	545	112°36.8'	6.68	—	02:17:090901:15	адрес отсутствует
1056	545	546	118°22.1'	28.86	—	02:17:090901:15	адрес отсутствует
1057	546	547	124°17.7'	7.61	—	02:17:090901:15	адрес отсутствует
1058	547	548	126°52.2'	20.6	—	данные отсутствуют	адрес отсутствует
1059	548	549	122°53.4'	16.68	—	данные отсутствуют	адрес отсутствует
1060	549	550	115°21.1'	17.31	—	данные отсутствуют	адрес отсутствует
1061	550	551	118°36.9'	20.63	—	данные отсутствуют	адрес отсутствует
1062	551	552	129°5.5'	16.97	—	данные отсутствуют	адрес отсутствует
1063	552	553	123°40.7'	41.57	—	данные отсутствуют	адрес отсутствует
1064	553	554	126°1.9'	22.41	—	данные отсутствуют	адрес отсутствует
1065	554	555	135°0.0'	0.01	—	данные отсутствуют	адрес отсутствует

	подпись	инициалы, фамилия
	М.П.	

Земельный участок			
<small>(вид объекта недвижимости)</small>			
Лист № <u>Раздела 3.1</u>	Всего листов раздела <u>3.1</u> : _____	Всего разделов: <u>0</u>	Всего листов выписки: <u>1264</u>
16.11.2021 № КУВН-002/2021-151625943			
Кадастровый номер:		02:17:000000:186 (единое землепользование)	

Описание местоположения границ земельного участка							
Номер п/п	Номер точки		Дирекционный угол	Горизонтальное проложение, м	Описание закрепления на местности	Кадастровые номера смежных участков	Сведения об адресах правообладателей смежных земельных участков
	начальная	конечная					
1	2	3	4	5	6	7	8
1066	555	556	119°4.7'	16.93	—	данные отсутствуют	адрес отсутствует
1067	556	557	121°24.3'	17.39	—	данные отсутствуют	адрес отсутствует
1068	557	558	114°13.4'	18.06	—	данные отсутствуют	адрес отсутствует
1069	558	559	135°0.0'	0.01	—	данные отсутствуют	адрес отсутствует
1070	559	560	106°42.4'	17.19	—	данные отсутствуют	адрес отсутствует
1071	560	561	90°0.0'	0.02	—	данные отсутствуют	адрес отсутствует
1072	561	562	97°45.7'	18.29	—	данные отсутствуют	адрес отсутствует
1073	562	563	90°0.0'	0.02	—	данные отсутствуют	адрес отсутствует
1074	563	564	76°0.5'	15.47	—	данные отсутствуют	адрес отсутствует
1075	564	565	114°11.5'	7.35	—	данные отсутствуют	адрес отсутствует
1076	564	564	—	—	—	02:17:090901:15	адрес отсутствует
1077	565	566	56°17.4'	8.05	—	данные отсутствуют	адрес отсутствует
1078	566	567	84°49.3'	6.21	—	данные отсутствуют	адрес отсутствует
1079	566	566	—	—	—	02:17:090901:15	адрес отсутствует
1080	567	568	71°33.9'	0.03	—	данные отсутствуют	адрес отсутствует

	подпись	инициалы, фамилия
	М.П.	

Земельный участок			
<small>(вид объекта недвижимости)</small>			
Лист № <u>Раздела 3.1</u>	Всего листов раздела <u>3.1</u> : _____	Всего разделов: <u>0</u>	Всего листов выписки: <u>1264</u>
16.11.2021 № КУВН-002/2021-151625943			
Кадастровый номер:		02:17:000000:186 (единое землепользование)	

Описание местоположения границ земельного участка							
Номер п/п	Номер точки		Дирекционный угол	Горизонтальное проложение, м	Описание закрепления на местности	Кадастровые номера смежных участков	Сведения об адресах правообладателей смежных земельных участков
	начальная	конечная					
1	2	3	4	5	6	7	8
1081	568	569	62°24.2'	21.37	—	данные отсутствуют	адрес отсутствует
1082	569	570	45°0.0'	0.04	—	данные отсутствуют	адрес отсутствует
1083	570	571	36°53.0'	15.73	—	данные отсутствуют	адрес отсутствует
1084	571	572	56°17.5'	27.23	—	данные отсутствуют	адрес отсутствует
1085	571	571	—	—	—	02:17:090901:15	адрес отсутствует
1086	572	573	39°10.1'	141.89	—	данные отсутствуют	адрес отсутствует
1087	573	574	61°20.6'	2.94	—	02:17:090901:15	адрес отсутствует
1088	574	575	90°0.0'	3.95	—	данные отсутствуют	адрес отсутствует
1089	575	576	147°30.7'	29.25	—	данные отсутствуют	адрес отсутствует
1090	576	577	180°0.0'	2.42	—	данные отсутствуют	адрес отсутствует
1091	577	578	177°31.3'	18.96	—	данные отсутствуют	адрес отсутствует
1092	578	579	177°33.1'	18.96	—	данные отсутствуют	адрес отсутствует
1093	579	580	165°57.8'	0.04	—	данные отсутствуют	адрес отсутствует
1094	580	581	155°32.9'	19.88	—	данные отсутствуют	адрес отсутствует
1095	581	582	180°0.0'	17.26	—	данные отсутствуют	адрес отсутствует

	подпись	инициалы, фамилия
	М.П.	

Земельный участок			
<small>(вид объекта недвижимости)</small>			
Лист № <u>Раздела 3.1</u>	Всего листов раздела <u>3.1</u> : _____	Всего разделов: <u>0</u>	Всего листов выписки: <u>1264</u>
16.11.2021 № КУВН-002/2021-151625943			
Кадастровый номер:		02:17:000000:186 (единое землепользование)	

Описание местоположения границ земельного участка							
Номер п/п	Номер точки		Дирекционный угол	Горизонтальное проложение, м	Описание закрепления на местности	Кадастровые номера смежных участков	Сведения об адресах правообладателей смежных земельных участков
	начальная	конечная					
1	2	3	4	5	6	7	8
1096	582	583	196°6.2'	17.41	—	данные отсутствуют	адрес отсутствует
1097	583	584	191°16.4'	21.54	—	данные отсутствуют	адрес отсутствует
1098	584	585	218°18.5'	19.91	—	данные отсутствуют	адрес отсутствует
1099	585	586	224°58.9'	20.95	—	данные отсутствуют	адрес отсутствует
1100	586	587	225°0.0'	17.48	—	данные отсутствуют	адрес отсутствует
1101	587	588	223°3.5'	16.9	—	данные отсутствуют	адрес отсутствует
1102	588	589	219°5.5'	16.97	—	данные отсутствуют	адрес отсутствует
1103	589	590	225°0.0'	0.01	—	данные отсутствуют	адрес отсутствует
1104	590	591	206°33.9'	0.02	—	данные отсутствуют	адрес отсутствует
1105	591	592	198°24.3'	18.24	—	данные отсутствуют	адрес отсутствует
1106	592	593	194°6.1'	16.91	—	данные отсутствуют	адрес отсутствует
1107	593	594	238°9.0'	20.3	—	данные отсутствуют	адрес отсутствует
1108	594	595	245°47.4'	18.07	—	данные отсутствуют	адрес отсутствует
1109	595	596	225°0.0'	0.06	—	данные отсутствуют	адрес отсутствует
1110	596	597	206°31.4'	18.41	—	данные отсутствуют	адрес отсутствует

полное наименование должности	подпись	инициалы, фамилия

М.П.

Выписка из Единого государственного реестра недвижимости об объекте недвижимости
Описание местоположения земельного участка

Земельный участок			
<small>(вид объекта недвижимости)</small>			
Лист № <u>Раздела 3.1</u>	Всего листов раздела <u>3.1</u> : _____	Всего разделов: <u>0</u>	Всего листов выписки: <u>1264</u>
16.11.2021 № КУВН-002/2021-151625943			
Кадастровый номер:		02:17:000000:186 (единое землепользование)	

Описание местоположения границ земельного участка							
Номер п/п	Номер точки		Дирекционный угол	Горизонтальное проложение, м	Описание закрепления на местности	Кадастровые номера смежных участков	Сведения об адресах правообладателей смежных земельных участков
	начальная	конечная					
1	2	3	4	5	6	7	8
1111	597	598	194°2.2'	0.04	—	данные отсутствуют	адрес отсутствует
1112	598	599	165°57.8'	0.04	—	данные отсутствуют	адрес отсутствует
1113	599	600	153°27.0'	16.56	—	данные отсутствуют	адрес отсутствует
1114	600	601	135°0.0'	0.03	—	данные отсутствуют	адрес отсутствует
1115	601	602	133°28.7'	21.57	—	данные отсутствуют	адрес отсутствует
1116	602	603	116°33.9'	0.02	—	данные отсутствуют	адрес отсутствует
1117	603	604	135°0.0'	0.01	—	данные отсутствуют	адрес отсутствует
1118	604	605	107°45.4'	21.61	—	данные отсутствуют	адрес отсутствует
1119	605	606	90°0.0'	0.03	—	данные отсутствуют	адрес отсутствует
1120	606	607	87°9.1'	16.5	—	данные отсутствуют	адрес отсутствует
1121	607	608	90°0.0'	0.02	—	данные отсутствуют	адрес отсутствует
1122	608	609	78°13.3'	20.18	—	данные отсутствуют	адрес отсутствует
1123	609	610	63°26.1'	0.02	—	данные отсутствуют	адрес отсутствует
1124	610	611	63°26.1'	0.02	—	данные отсутствуют	адрес отсутствует
1125	611	612	46°58.0'	16.9	—	данные отсутствуют	адрес отсутствует

полное наименование должности	подпись	инициалы, фамилия

М.П.

Земельный участок			
<small>(вид объекта недвижимости)</small>			
Лист № <u>Раздела 3.1</u>	Всего листов раздела <u>3.1</u> : _____	Всего разделов: <u>0</u>	Всего листов выписки: <u>1264</u>
16.11.2021 № КУВН-002/2021-151625943			
Кадастровый номер:		02:17:000000:186 (единое землепользование)	

Описание местоположения границ земельного участка							
Номер п/п	Номер точки		Дирекционный угол	Горизонтальное проложение, м	Описание закрепления на местности	Кадастровые номера смежных участков	Сведения об адресах правообладателей смежных земельных участков
	начальная	конечная					
1	2	3	4	5	6	7	8
1126	612	613	33°41.4'	0.04	—	данные отсутствуют	адрес отсутствует
1127	613	614	26°33.9'	0.02	—	данные отсутствуют	адрес отсутствует
1128	614	615	15°14.3'	6.13	—	данные отсутствуют	адрес отсутствует
1129	615	616	85°13.1'	30.71	—	данные отсутствуют	адрес отсутствует
1130	616	617	67°44.8'	84.87	—	данные отсутствуют	адрес отсутствует
1131	617	618	95°1.5'	8.56	—	данные отсутствуют	адрес отсутствует
1132	618	619	90°0.0'	0.02	—	данные отсутствуют	адрес отсутствует
1133	619	620	83°8.1'	10.37	—	данные отсутствуют	адрес отсутствует
1134	620	621	76°37.1'	8.9	—	данные отсутствуют	адрес отсутствует
1135	621	622	63°26.1'	0.02	—	данные отсутствуют	адрес отсутствует
1136	622	623	65°19.4'	0.41	—	данные отсутствуют	адрес отсутствует
1137	623	624	105°31.7'	66.53	—	данные отсутствуют	адрес отсутствует
1138	624	625	147°31.6'	14.64	—	данные отсутствуют	адрес отсутствует
1139	625	626	170°31.1'	10.02	—	данные отсутствуют	адрес отсутствует
1140	626	627	180°0.0'	0.02	—	данные отсутствуют	адрес отсутствует

полное наименование должности	подпись	инициалы, фамилия
	М.П.	

Земельный участок			
<small>(вид объекта недвижимости)</small>			
Лист № <u>Раздела 3.1</u>	Всего листов раздела <u>3.1</u> : _____	Всего разделов: <u>0</u>	Всего листов выписки: <u>1264</u>
16.11.2021 № КУВН-002/2021-151625943			
Кадастровый номер:		02:17:000000:186 (единое землепользование)	

Описание местоположения границ земельного участка							
Номер п/п	Номер точки		Дирекционный угол	Горизонтальное проложение, м	Описание закрепления на местности	Кадастровые номера смежных участков	Сведения об адресах правообладателей смежных земельных участков
	начальная	конечная					
1	2	3	4	5	6	7	8
1141	627	628	162°56.5'	11.18	—	данные отсутствуют	адрес отсутствует
1142	628	629	168°40.6'	8.4	—	данные отсутствуют	адрес отсутствует
1143	629	630	166°56.3'	10.97	—	данные отсутствуют	адрес отсутствует
1144	630	631	177°24.5'	9.07	—	данные отсутствуют	адрес отсутствует
1145	631	632	175°3.1'	9.51	—	данные отсутствуют	адрес отсутствует
1146	632	633	175°50.0'	11.15	—	данные отсутствуют	адрес отсутствует
1147	633	634	175°8.1'	9.91	—	данные отсутствуют	адрес отсутствует
1148	634	635	180°0.0'	9.06	—	данные отсутствуют	адрес отсутствует
1149	635	636	182°47.0'	8.65	—	данные отсутствуют	адрес отсутствует
1150	636	637	184°57.5'	9.49	—	данные отсутствуют	адрес отсутствует
1151	637	638	184°15.9'	11.16	—	данные отсутствуют	адрес отсутствует
1152	638	639	193°20.9'	8.88	—	данные отсутствуют	адрес отсутствует
1153	639	640	191°46.7'	10.09	—	данные отсутствуют	адрес отсутствует
1154	640	641	180°0.0'	0.02	—	данные отсутствуют	адрес отсутствует
1155	641	642	182°46.8'	8.66	—	данные отсутствуют	адрес отсутствует

полное наименование должности	подпись	инициалы, фамилия
	М.П.	

Земельный участок			
<small>(вид объекта недвижимости)</small>			
Лист № <u>Раздела 3.1</u>	Всего листов раздела <u>3.1</u> : _____	Всего разделов: <u>0</u>	Всего листов выписки: <u>1264</u>
16.11.2021 № КУВН-002/2021-151625943			
Кадастровый номер:		02:17:000000:186 (единое землепользование)	

Описание местоположения границ земельного участка							
Номер п/п	Номер точки		Дирекционный угол	Горизонтальное проложение, м	Описание закрепления на местности	Кадастровые номера смежных участков	Сведения об адресах правообладателей смежных земельных участков
	начальная	конечная					
1	2	3	4	5	6	7	8
1156	642	643	180°0.0'	0.03	—	данные отсутствуют	адрес отсутствует
1157	643	644	161°33.9'	9.11	—	данные отсутствуют	адрес отсутствует
1158	644	645	135°0.0'	0.01	—	данные отсутствуют	адрес отсутствует
1159	645	646	146°18.6'	0.04	—	данные отсутствуют	адрес отсутствует
1160	646	647	131°9.7'	8.77	—	данные отсутствуют	адрес отсутствует
1161	647	648	116°33.9'	0.02	—	данные отсутствуют	адрес отсутствует
1162	648	649	108°26.1'	0.03	—	данные отсутствуют	адрес отсутствует
1163	649	650	97°24.0'	9.55	—	данные отсутствуют	адрес отсутствует
1164	650	651	90°0.0'	0.02	—	данные отсутствуют	адрес отсутствует
1165	651	652	81°31.2'	8.34	—	данные отсутствуют	адрес отсутствует
1166	652	653	79°40.0'	9.2	—	данные отсутствуют	адрес отсутствует
1167	653	654	63°26.1'	0.02	—	данные отсутствуют	адрес отсутствует
1168	654	655	65°44.1'	9.03	—	данные отсутствуют	адрес отсутствует
1169	655	656	61°41.2'	8.79	—	данные отсутствуют	адрес отсутствует
1170	656	657	162°53.3'	9.18	—	данные отсутствуют	адрес отсутствует

полное наименование должности	подпись	инициалы, фамилия
	М.П.	

Земельный участок			
<small>(вид объекта недвижимости)</small>			
Лист № <u>Раздела 3.1</u>	Всего листов раздела <u>3.1</u> : _____	Всего разделов: <u>0</u>	Всего листов выписки: <u>1264</u>
16.11.2021 № КУВН-002/2021-151625943			
Кадастровый номер:		02:17:000000:186 (единое землепользование)	

Описание местоположения границ земельного участка							
Номер п/п	Номер точки		Дирекционный угол	Горизонтальное проложение, м	Описание закрепления на местности	Кадастровые номера смежных участков	Сведения об адресах правообладателей смежных земельных участков
	начальная	конечная					
1	2	3	4	5	6	7	8
1171	657	658	68°11.5'	48.75	—	данные отсутствуют	адрес отсутствует
1172	658	659	108°27.5'	7.61	—	данные отсутствуют	адрес отсутствует
1173	659	660	90°0.0'	0.04	—	данные отсутствуют	адрес отсутствует
1174	660	661	82°32.4'	9.55	—	данные отсутствуют	адрес отсутствует
1175	661	662	63°26.1'	0.04	—	данные отсутствуют	адрес отсутствует
1176	662	663	55°2.7'	10.05	—	данные отсутствуют	адрес отсутствует
1177	663	664	45°0.0'	0.04	—	данные отсутствуют	адрес отсутствует
1178	664	665	28°39.0'	10.32	—	данные отсутствуют	адрес отсутствует
1179	665	666	18°26.1'	0.03	—	данные отсутствуют	адрес отсутствует
1180	666	667	4°30.1'	10.32	—	данные отсутствуют	адрес отсутствует
1181	667	668	5°28.5'	8.7	—	данные отсутствуют	адрес отсутствует
1182	668	669	2°24.2'	5.48	—	данные отсутствуют	адрес отсутствует
1183	669	670	23°12.7'	64.07	—	данные отсутствуют	адрес отсутствует
1184	670	671	78°39.8'	41.25	—	данные отсутствуют	адрес отсутствует
1185	671	672	170°19.6'	13.39	—	данные отсутствуют	адрес отсутствует

полное наименование должности	подпись	инициалы, фамилия
	М.П.	

Земельный участок			
<small>(вид объекта недвижимости)</small>			
Лист № <u>Раздела 3.1</u>	Всего листов раздела <u>3.1</u> : _____	Всего разделов: <u>0</u>	Всего листов выписки: <u>1264</u>
16.11.2021 № КУВН-002/2021-151625943			
Кадастровый номер:		02:17:000000:186 (единое землепользование)	

Описание местоположения границ земельного участка							
Номер п/п	Номер точки		Дирекционный угол	Горизонтальное проложение, м	Описание закрепления на местности	Кадастровые номера смежных участков	Сведения об адресах правообладателей смежных земельных участков
	начальная	конечная					
1	2	3	4	5	6	7	8
1186	672	673	166°43.5'	16.07	—	данные отсутствуют	адрес отсутствует
1187	673	674	184°42.4'	9.87	—	данные отсутствуют	адрес отсутствует
1188	674	675	218°3.3'	11.99	—	данные отсутствуют	адрес отсутствует
1189	675	676	221°58.4'	8.97	—	данные отсутствуют	адрес отсутствует
1190	676	677	206°33.9'	0.02	—	данные отсутствуют	адрес отсутствует
1191	677	678	209°4.3'	6.85	—	данные отсутствуют	адрес отсутствует
1192	678	679	203°36.7'	11.63	—	данные отсутствуют	адрес отсутствует
1193	679	680	270°0.0'	0.01	—	данные отсутствуют	адрес отсутствует
1194	680	681	190°46.5'	14.28	—	данные отсутствуют	адрес отсутствует
1195	681	682	186°42.1'	11.4	—	данные отсутствуют	адрес отсутствует
1196	682	683	180°0.0'	0.02	—	данные отсутствуют	адрес отсутствует
1197	683	684	171°53.2'	9.42	—	данные отсутствуют	адрес отсутствует
1198	684	685	161°33.9'	0.03	—	данные отсутствуют	адрес отсутствует
1199	685	686	135°0.0'	0.01	—	данные отсутствуют	адрес отсутствует
1200	686	687	144°57.1'	7.37	—	данные отсутствуют	адрес отсутствует

полное наименование должности	подпись	инициалы, фамилия
	М.П.	

Земельный участок			
<small>(вид объекта недвижимости)</small>			
Лист № <u>Раздела 3.1</u>	Всего листов раздела <u>3.1</u> : _____	Всего разделов: <u>0</u>	Всего листов выписки: <u>1264</u>
16.11.2021 № КУВН-002/2021-151625943			
Кадастровый номер:		02:17:000000:186 (единое землепользование)	

Описание местоположения границ земельного участка							
Номер п/п	Номер точки		Дирекционный угол	Горизонтальное проложение, м	Описание закрепления на местности	Кадастровые номера смежных участков	Сведения об адресах правообладателей смежных земельных участков
	начальная	конечная					
1	2	3	4	5	6	7	8
1201	687	688	213°41.4'	23.47	—	данные отсутствуют	адрес отсутствует
1202	687	687	—	—	—	02:17:101001:27	адрес отсутствует
1203	688	689	160°33.5'	50.41	—	данные отсутствуют	адрес отсутствует
1204	689	690	171°51.5'	14.05	—	данные отсутствуют	адрес отсутствует
1205	689	689	—	—	—	02:17:101001:27	адрес отсутствует
1206	690	691	161°33.9'	0.03	—	данные отсутствуют	адрес отсутствует
1207	691	692	135°0.0'	0.01	—	данные отсутствуют	адрес отсутствует
1208	692	693	146°19.6'	9.61	—	данные отсутствуют	адрес отсутствует
1209	693	694	135°0.0'	0.04	—	02:17:101001:27	адрес отсутствует
1210	694	695	118°51.4'	0.56	—	02:17:101001:27	адрес отсутствует
1211	695	696	160°37.6'	2.89	—	02:17:101001:27	адрес отсутствует
1212	696	697	90°0.0'	3.95	—	02:17:101001:27	адрес отсутствует
1213	697	698	119°5.0'	7.53	—	данные отсутствуют	адрес отсутствует
1214	698	699	104°2.2'	0.04	—	данные отсутствуют	адрес отсутствует
1215	699	700	90°0.0'	10.0	—	данные отсутствуют	адрес отсутствует

полное наименование должности	подпись	инициалы, фамилия
	М.П.	

Земельный участок			
<small>(вид объекта недвижимости)</small>			
Лист № <u>Раздела 3.1</u>	Всего листов раздела <u>3.1</u> : _____	Всего разделов: <u>0</u>	Всего листов выписки: <u>1264</u>
16.11.2021 № КУВН-002/2021-151625943			
Кадастровый номер:		02:17:000000:186 (единое землепользование)	

Описание местоположения границ земельного участка							
Номер п/п	Номер точки		Дирекционный угол	Горизонтальное проложение, м	Описание закрепления на местности	Кадастровые номера смежных участков	Сведения об адресах правообладателей смежных земельных участков
	начальная	конечная					
1	2	3	4	5	6	7	8
1216	700	701	89°56.2'	17.99	—	данные отсутствуют	адрес отсутствует
1217	701	702	91°56.8'	20.01	—	данные отсутствуют	адрес отсутствует
1218	702	703	90°0.0'	16.65	—	данные отсутствуют	адрес отсутствует
1219	703	704	90°0.0'	1.79	—	02:17:101001:27	адрес отсутствует
1220	704	705	108°26.3'	53.69	—	данные отсутствуют	адрес отсутствует
1221	705	706	169°13.0'	59.11	—	данные отсутствуют	адрес отсутствует
1222	706	707	189°25.5'	7.57	—	данные отсутствуют	адрес отсутствует
1223	706	706	—	—	—	02:17:101001:27	адрес отсутствует
1224	707	708	180°0.0'	0.02	—	данные отсутствуют	адрес отсутствует
1225	708	709	172°53.3'	10.74	—	данные отсутствуют	адрес отсутствует
1226	709	710	171°49.6'	9.43	—	данные отсутствуют	адрес отсутствует
1227	710	711	175°17.0'	8.03	—	данные отсутствуют	адрес отсутствует
1228	711	712	172°51.3'	3.54	—	02:17:101001:27	адрес отсутствует
1229	712	713	204°46.4'	45.92	—	02:17:101001:27	адрес отсутствует
1230	713	714	290°31.1'	1.83	—	02:17:101001:27	адрес отсутствует

	подпись	инициалы, фамилия
	М.П.	

Земельный участок			
<small>(вид объекта недвижимости)</small>			
Лист № <u>Раздела 3.1</u>	Всего листов раздела <u>3.1</u> : _____	Всего разделов: <u>0</u>	Всего листов выписки: <u>1264</u>
16.11.2021 № КУВН-002/2021-151625943			
Кадастровый номер:		02:17:000000:186 (единое землепользование)	

Описание местоположения границ земельного участка							
Номер п/п	Номер точки		Дирекционный угол	Горизонтальное проложение, м	Описание закрепления на местности	Кадастровые номера смежных участков	Сведения об адресах правообладателей смежных земельных участков
	начальная	конечная					
1	2	3	4	5	6	7	8
1231	714	715	329°25.1'	16.98	—	данные отсутствуют	адрес отсутствует
1232	715	716	346°53.0'	11.63	—	данные отсутствуют	адрес отсутствует
1233	716	717	341°31.3'	8.42	—	данные отсутствуют	адрес отсутствует
1234	717	718	343°37.3'	11.81	—	данные отсутствуют	адрес отсутствует
1235	718	719	342°51.9'	9.06	—	данные отсутствуют	адрес отсутствует
1236	719	720	333°26.1'	0.02	—	данные отсутствуют	адрес отсутствует
1237	720	721	315°0.0'	0.04	—	данные отсутствуют	адрес отсутствует
1238	721	722	270°0.0'	0.02	—	данные отсутствуют	адрес отсутствует
1239	722	723	291°14.3'	12.86	—	данные отсутствуют	адрес отсутствует
1240	723	724	296°33.9'	0.02	—	данные отсутствуют	адрес отсутствует
1241	724	725	277°30.7'	25.55	—	данные отсутствуют	адрес отсутствует
1242	725	726	277°6.4'	14.79	—	данные отсутствуют	адрес отсутствует
1243	726	727	300°56.8'	11.82	—	данные отсутствуют	адрес отсутствует
1244	726	726	—	—	—	02:17:101001:27	адрес отсутствует
1245	727	728	270°0.0'	16.51	—	данные отсутствуют	адрес отсутствует

	подпись	инициалы, фамилия
	М.П.	

Земельный участок			
<small>(вид объекта недвижимости)</small>			
Лист № <u>Раздела 3.1</u>	Всего листов раздела <u>3.1</u> : _____	Всего разделов: <u>0</u>	Всего листов выписки: <u>1264</u>
16.11.2021 № КУВН-002/2021-151625943			
Кадастровый номер:		02:17:000000:186 (единое землепользование)	

Описание местоположения границ земельного участка							
Номер п/п	Номер точки		Дирекционный угол	Горизонтальное проложение, м	Описание закрепления на местности	Кадастровые номера смежных участков	Сведения об адресах правообладателей смежных земельных участков
	начальная	конечная					
1	2	3	4	5	6	7	8
1246	728	729	286°19.1'	2.74	—	02:17:101001:27	адрес отсутствует
1247	729	730	276°16.4'	18.12	—	данные отсутствуют	адрес отсутствует
1248	730	731	272°50.2'	13.34	—	данные отсутствуют	адрес отсутствует
1249	731	732	255°57.8'	0.04	—	данные отсутствуют	адрес отсутствует
1250	732	733	225°0.0'	0.03	—	данные отсутствуют	адрес отсутствует
1251	733	734	225°2.2'	11.31	—	данные отсутствуют	адрес отсутствует
1252	734	735	243°26.1'	0.02	—	данные отсутствуют	адрес отсутствует
1253	735	736	198°26.1'	0.03	—	данные отсутствуют	адрес отсутствует
1254	736	737	190°37.6'	10.85	—	данные отсутствуют	адрес отсутствует
1255	737	738	180°0.0'	0.02	—	данные отсутствуют	адрес отсутствует
1256	738	739	161°33.9'	0.03	—	данные отсутствуют	адрес отсутствует
1257	739	740	160°34.3'	12.02	—	данные отсутствуют	адрес отсутствует
1258	740	741	135°0.0'	0.01	—	данные отсутствуют	адрес отсутствует
1259	741	742	145°29.2'	12.94	—	данные отсутствуют	адрес отсутствует
1260	742	743	135°0.0'	0.01	—	данные отсутствуют	адрес отсутствует

полное наименование должности	подпись	инициалы, фамилия
	М.П.	

Земельный участок			
<small>(вид объекта недвижимости)</small>			
Лист № <u>Раздела 3.1</u>	Всего листов раздела <u>3.1</u> : _____	Всего разделов: <u>0</u>	Всего листов выписки: <u>1264</u>
16.11.2021 № КУВН-002/2021-151625943			
Кадастровый номер:		02:17:000000:186 (единое землепользование)	

Описание местоположения границ земельного участка							
Номер п/п	Номер точки		Дирекционный угол	Горизонтальное проложение, м	Описание закрепления на местности	Кадастровые номера смежных участков	Сведения об адресах правообладателей смежных земельных участков
	начальная	конечная					
1	2	3	4	5	6	7	8
1261	743	744	136°11.6'	23.1	—	данные отсутствуют	адрес отсутствует
1262	744	745	132°56.6'	26.41	—	данные отсутствуют	адрес отсутствует
1263	744	744	—	—	—	02:17:101001:27	адрес отсутствует
1264	745	746	125°49.7'	29.59	—	данные отсутствуют	адрес отсутствует
1265	746	747	116°33.9'	0.02	—	данные отсутствуют	адрес отсутствует
1266	747	748	110°51.8'	29.93	—	данные отсутствуют	адрес отсутствует
1267	748	749	126°50.6'	13.31	—	данные отсутствуют	адрес отсутствует
1268	748	748	—	—	—	02:17:101001:27	адрес отсутствует
1269	749	750	135°0.0'	0.01	—	данные отсутствуют	адрес отсутствует
1270	750	751	108°26.1'	0.03	—	данные отсутствуют	адрес отсутствует
1271	751	752	98°32.0'	13.48	—	данные отсутствуют	адрес отсутствует
1272	752	753	95°11.6'	0.11	—	02:17:101001:27	адрес отсутствует
1273	753	754	116°33.7'	59.13	—	данные отсутствуют	адрес отсутствует
1274	754	755	156°48.5'	22.04	—	данные отсутствуют	адрес отсутствует
1275	755	756	225°0.0'	10.03	—	данные отсутствуют	адрес отсутствует

полное наименование должности	подпись	инициалы, фамилия
	М.П.	

Земельный участок			
<small>(вид объекта недвижимости)</small>			
Лист № <u>Раздела 3.1</u>	Всего листов раздела <u>3.1</u> : _____	Всего разделов: <u>0</u>	Всего листов выписки: <u>1264</u>
16.11.2021 № КУВН-002/2021-151625943			
Кадастровый номер:		02:17:000000:186 (единое землепользование)	

Описание местоположения границ земельного участка							
Номер п/п	Номер точки		Дирекционный угол	Горизонтальное проложение, м	Описание закрепления на местности	Кадастровые номера смежных участков	Сведения об адресах правообладателей смежных земельных участков
	начальная	конечная					
1	2	3	4	5	6	7	8
1276	755	755	—	—	—	02:17:101001:27	адрес отсутствует
1277	756	757	258°47.9'	13.54	—	данные отсутствуют	адрес отсутствует
1278	757	758	269°55.3'	14.65	—	данные отсутствуют	адрес отсутствует
1279	757	757	—	—	—	02:17:101001:27	адрес отсутствует
1280	758	759	283°23.9'	14.37	—	данные отсутствуют	адрес отсутствует
1281	759	760	287°6.3'	18.12	—	данные отсутствуют	адрес отсутствует
1282	760	761	291°22.1'	16.44	—	данные отсутствуют	адрес отсутствует
1283	761	762	315°0.0'	0.01	—	данные отсутствуют	адрес отсутствует
1284	762	763	281°45.4'	16.34	—	данные отсутствуют	адрес отсутствует
1285	763	764	270°0.0'	0.02	—	данные отсутствуют	адрес отсутствует
1286	764	765	267°35.9'	15.99	—	данные отсутствуют	адрес отсутствует
1287	765	766	258°41.4'	0.05	—	данные отсутствуют	адрес отсутствует
1288	766	767	237°43.9'	14.98	—	данные отсутствуют	адрес отсутствует
1289	767	768	225°0.0'	0.01	—	данные отсутствуют	адрес отсутствует
1290	768	769	228°21.7'	16.04	—	данные отсутствуют	адрес отсутствует

полное наименование должности	подпись	инициалы, фамилия
	М.П.	

Земельный участок			
<small>(вид объекта недвижимости)</small>			
Лист № <u>Раздела 3.1</u>	Всего листов раздела <u>3.1</u> : _____	Всего разделов: <u>0</u>	Всего листов выписки: <u>1264</u>
16.11.2021 № КУВН-002/2021-151625943			
Кадастровый номер:		02:17:000000:186 (единое землепользование)	

Описание местоположения границ земельного участка							
Номер п/п	Номер точки		Дирекционный угол	Горизонтальное проложение, м	Описание закрепления на местности	Кадастровые номера смежных участков	Сведения об адресах правообладателей смежных земельных участков
	начальная	конечная					
1	2	3	4	5	6	7	8
1291	769	770	232°10.3'	15.18	—	данные отсутствуют	адрес отсутствует
1292	770	771	248°9.7'	14.33	—	данные отсутствуют	адрес отсутствует
1293	771	772	225°0.0'	0.04	—	данные отсутствуют	адрес отсутствует
1294	772	773	213°42.5'	16.83	—	данные отсутствуют	адрес отсутствует
1295	773	774	189°27.7'	0.06	—	данные отсутствуют	адрес отсутствует
1296	774	775	175°2.3'	15.38	—	данные отсутствуют	адрес отсутствует
1297	775	776	161°33.9'	0.03	—	данные отсутствуют	адрес отсутствует
1298	776	777	153°26.1'	0.02	—	данные отсутствуют	адрес отсутствует
1299	777	778	140°31.7'	14.68	—	данные отсутствуют	адрес отсутствует
1300	778	779	135°0.0'	0.01	—	данные отсутствуют	адрес отсутствует
1301	779	780	133°8.4'	14.6	—	данные отсутствуют	адрес отсутствует
1302	780	781	135°0.0'	15.08	—	данные отсутствуют	адрес отсутствует
1303	781	782	136°51.6'	14.6	—	данные отсутствуют	адрес отсутствует
1304	782	783	163°16.6'	13.87	—	данные отсутствуют	адрес отсутствует
1305	783	784	192°48.7'	14.97	—	данные отсутствуют	адрес отсутствует

полное наименование должности	подпись	инициалы, фамилия
	М.П.	

Земельный участок			
<small>(вид объекта недвижимости)</small>			
Лист № <u>Раздела 3.1</u>	Всего листов раздела <u>3.1</u> : _____	Всего разделов: <u>0</u>	Всего листов выписки: <u>1264</u>
16.11.2021 № КУВН-002/2021-151625943			
Кадастровый номер:		02:17:000000:186 (единое землепользование)	

Описание местоположения границ земельного участка							
Номер п/п	Номер точки		Дирекционный угол	Горизонтальное проложение, м	Описание закрепления на местности	Кадастровые номера смежных участков	Сведения об адресах правообладателей смежных земельных участков
	начальная	конечная					
1	2	3	4	5	6	7	8
1306	784	785	225°0.0'	14.1	—	данные отсутствуют	адрес отсутствует
1307	785	786	249°59.7'	15.58	—	данные отсутствуют	адрес отсутствует
1308	786	787	225°0.0'	0.03	—	данные отсутствуют	адрес отсутствует
1309	787	788	225°57.0'	10.24	—	данные отсутствуют	адрес отсутствует
1310	788	789	243°26.1'	0.02	—	данные отсутствуют	адрес отсутствует
1311	789	790	180°0.0'	0.02	—	данные отсутствуют	адрес отсутствует
1312	790	791	200°49.4'	13.05	—	данные отсутствуют	адрес отсутствует
1313	791	792	198°26.1'	0.03	—	данные отсутствуют	адрес отсутствует
1314	792	793	168°41.4'	0.05	—	данные отсутствуют	адрес отсутствует
1315	793	794	147°41.8'	9.75	—	данные отсутствуют	адрес отсутствует
1316	794	795	217°53.3'	14.51	—	данные отсутствуют	адрес отсутствует
1317	794	794	—	—	—	02:17:101001:27	адрес отсутствует
1318	795	796	185°42.2'	42.87	—	данные отсутствуют	адрес отсутствует
1319	796	797	213°43.2'	16.01	—	данные отсутствуют	адрес отсутствует
1320	797	798	285°15.3'	12.09	—	данные отсутствуют	адрес отсутствует

полное наименование должности	подпись	инициалы, фамилия
	М.П.	

Земельный участок			
<small>(вид объекта недвижимости)</small>			
Лист № <u>Раздела 3.1</u>	Всего листов раздела <u>3.1</u> : _____	Всего разделов: <u>0</u>	Всего листов выписки: <u>1264</u>
16.11.2021 № КУВН-002/2021-151625943			
Кадастровый номер:		02:17:000000:186 (единое землепользование)	

Описание местоположения границ земельного участка							
Номер п/п	Номер точки		Дирекционный угол	Горизонтальное проложение, м	Описание закрепления на местности	Кадастровые номера смежных участков	Сведения об адресах правообладателей смежных земельных участков
	начальная	конечная					
1	2	3	4	5	6	7	8
1321	797	797	—	—	—	02:17:101001:27	адрес отсутствует
1322	798	799	316°48.4'	14.58	—	данные отсутствуют	адрес отсутствует
1323	799	800	331°23.5'	16.69	—	данные отсутствуют	адрес отсутствует
1324	800	801	315°0.0'	0.04	—	данные отсутствуют	адрес отсутствует
1325	801	802	301°25.1'	14.06	—	данные отсутствуют	адрес отсутствует
1326	802	803	284°2.2'	0.04	—	данные отсутствуют	адрес отсутствует
1327	803	804	270°0.0'	0.02	—	данные отсутствуют	адрес отсутствует
1328	804	805	255°58.4'	13.74	—	данные отсутствуют	адрес отсутствует
1329	805	806	243°26.1'	0.02	—	данные отсутствуют	адрес отсутствует
1330	806	807	233°7.8'	0.05	—	данные отсутствуют	адрес отсутствует
1331	807	808	180°0.0'	0.02	—	данные отсутствуют	адрес отсутствует
1332	808	809	202°16.3'	15.83	—	данные отсутствуют	адрес отсутствует
1333	809	810	210°2.5'	14.6	—	данные отсутствуют	адрес отсутствует
1334	810	811	237°46.3'	14.91	—	данные отсутствуют	адрес отсутствует
1335	811	812	284°1.0'	13.67	—	данные отсутствуют	адрес отсутствует

полное наименование должности	подпись	инициалы, фамилия
	М.П.	

Земельный участок			
<small>(вид объекта недвижимости)</small>			
Лист № <u>Раздела 3.1</u>	Всего листов раздела <u>3.1</u> : _____	Всего разделов: <u>0</u>	Всего листов выписки: <u>1264</u>
16.11.2021 № КУВН-002/2021-151625943			
Кадастровый номер:		02:17:000000:186 (единое землепользование)	

Описание местоположения границ земельного участка							
Номер п/п	Номер точки		Дирекционный угол	Горизонтальное проложение, м	Описание закрепления на местности	Кадастровые номера смежных участков	Сведения об адресах правообладателей смежных земельных участков
	начальная	конечная					
1	2	3	4	5	6	7	8
1336	812	813	318°34.5'	15.08	—	данные отсутствуют	адрес отсутствует
1337	813	814	320°56.9'	13.71	—	данные отсутствуют	адрес отсутствует
1338	814	815	335°45.1'	14.61	—	данные отсутствуют	адрес отсутствует
1339	815	816	315°0.0'	0.04	—	данные отсутствуют	адрес отсутствует
1340	816	817	300°58.2'	15.55	—	данные отсутствуют	адрес отсутствует
1341	817	818	279°27.7'	0.06	—	данные отсутствуют	адрес отсутствует
1342	818	819	262°33.4'	15.44	—	данные отсутствуют	адрес отсутствует
1343	819	820	255°57.8'	0.04	—	данные отсутствуют	адрес отсутствует
1344	820	821	237°45.1'	14.99	—	данные отсутствуют	адрес отсутствует
1345	821	822	225°0.0'	0.01	—	данные отсутствуют	адрес отсутствует
1346	822	823	229°24.7'	5.24	—	данные отсутствуют	адрес отсутствует
1347	823	824	270°0.0'	5.86	—	данные отсутствуют	адрес отсутствует
1348	823	823	—	—	—	02:17:101001:27	адрес отсутствует
1349	824	825	216°1.8'	58.01	—	данные отсутствуют	адрес отсутствует
1350	825	826	180°0.0'	7.18	—	данные отсутствуют	адрес отсутствует

полное наименование должности	подпись	инициалы, фамилия
	М.П.	

Земельный участок			
<small>(вид объекта недвижимости)</small>			
Лист № <u>Раздела 3.1</u>	Всего листов раздела <u>3.1</u> : _____	Всего разделов: <u>0</u>	Всего листов выписки: <u>1264</u>
16.11.2021 № КУВН-002/2021-151625943			
Кадастровый номер:		02:17:000000:186 (единое землепользование)	

Описание местоположения границ земельного участка							
Номер п/п	Номер точки		Дирекционный угол	Горизонтальное проложение, м	Описание закрепления на местности	Кадастровые номера смежных участков	Сведения об адресах правообладателей смежных земельных участков
	начальная	конечная					
1	2	3	4	5	6	7	8
1351	826	827	238°23.5'	0.31	—	02:17:101001:27	адрес отсутствует
1352	827	828	216°52.2'	0.05	—	02:17:101001:27	адрес отсутствует
1353	828	829	205°26.8'	11.68	—	данные отсутствуют	адрес отсутствует
1354	829	830	206°33.9'	0.02	—	данные отсутствуют	адрес отсутствует
1355	830	831	193°45.4'	11.4	—	данные отсутствуют	адрес отсутствует
1356	831	832	184°23.2'	17.39	—	данные отсутствуют	адрес отсутствует
1357	832	833	168°41.4'	0.05	—	данные отсутствуют	адрес отсутствует
1358	833	834	147°30.8'	14.91	—	данные отсутствуют	адрес отсутствует
1359	834	835	135°0.0'	0.01	—	данные отсутствуют	адрес отсутствует
1360	835	836	141°57.8'	12.07	—	данные отсутствуют	адрес отсутствует
1361	836	837	135°0.0'	0.01	—	данные отсутствуют	адрес отсутствует
1362	837	838	132°5.8'	21.91	—	данные отсутствуют	адрес отсутствует
1363	838	839	125°6.0'	13.53	—	данные отсутствуют	адрес отсутствует
1364	839	840	135°0.0'	0.01	—	данные отсутствуют	адрес отсутствует
1365	840	841	113°30.2'	4.94	—	02:17:101001:27	адрес отсутствует

полное наименование должности	подпись	инициалы, фамилия
	М.П.	

Земельный участок			
<small>(вид объекта недвижимости)</small>			
Лист № <u>Раздела 3.1</u>	Всего листов раздела <u>3.1</u> : _____	Всего разделов: <u>0</u>	Всего листов выписки: <u>1264</u>
16.11.2021 № КУВН-002/2021-151625943			
Кадастровый номер:		02:17:000000:186 (единое землепользование)	

Описание местоположения границ земельного участка							
Номер п/п	Номер точки		Дирекционный угол	Горизонтальное проложение, м	Описание закрепления на местности	Кадастровые номера смежных участков	Сведения об адресах правообладателей смежных земельных участков
	начальная	конечная					
1	2	3	4	5	6	7	8
1366	841	842	137°44.9'	6.93	—	данные отсутствуют	адрес отсутствует
1367	842	843	156°47.8'	28.38	—	данные отсутствуют	адрес отсутствует
1368	843	844	219°11.2'	6.28	—	данные отсутствуют	адрес отсутствует
1369	843	843	—	—	—	02:17:101001:27	адрес отсутствует
1370	844	845	240°25.6'	13.29	—	данные отсутствуют	адрес отсутствует
1371	845	846	236°18.6'	0.04	—	данные отсутствуют	адрес отсутствует
1372	846	847	222°33.0'	16.21	—	данные отсутствуют	адрес отсутствует
1373	847	848	225°0.0'	0.01	—	02:17:101001:27	адрес отсутствует
1374	848	849	194°2.2'	0.04	—	02:17:101001:27	адрес отсутствует
1375	849	850	187°48.4'	2.5	—	02:17:101001:27	адрес отсутствует
1376	850	851	232°8.0'	12.53	—	данные отсутствуют	адрес отсутствует
1377	851	852	198°26.3'	47.49	—	данные отсутствуют	адрес отсутствует
1378	852	853	235°1.5'	8.16	—	данные отсутствуют	адрес отсутствует
1379	852	852	—	—	—	02:17:101001:27	адрес отсутствует
1380	853	854	243°26.1'	0.02	—	данные отсутствуют	адрес отсутствует

	подпись	инициалы, фамилия
	М.П.	

Земельный участок			
<small>(вид объекта недвижимости)</small>			
Лист № <u>Раздела 3.1</u>	Всего листов раздела <u>3.1</u> : _____	Всего разделов: <u>0</u>	Всего листов выписки: <u>1264</u>
16.11.2021 № КУВН-002/2021-151625943			
Кадастровый номер:		02:17:000000:186 (единое землепользование)	

Описание местоположения границ земельного участка							
Номер п/п	Номер точки		Дирекционный угол	Горизонтальное проложение, м	Описание закрепления на местности	Кадастровые номера смежных участков	Сведения об адресах правообладателей смежных земельных участков
	начальная	конечная					
1	2	3	4	5	6	7	8
1381	854	855	222°1.9'	17.47	—	данные отсутствуют	адрес отсутствует
1382	855	856	225°0.0'	0.01	—	данные отсутствуют	адрес отсутствует
1383	856	857	194°2.2'	0.04	—	данные отсутствуют	адрес отсутствует
1384	857	858	189°4.7'	14.2	—	данные отсутствуют	адрес отсутствует
1385	858	859	165°57.8'	0.04	—	данные отсутствуют	адрес отсутствует
1386	859	860	153°26.1'	0.02	—	данные отсутствуют	адрес отсутствует
1387	860	861	142°8.1'	9.68	—	данные отсутствуют	адрес отсутствует
1388	861	862	116°33.9'	0.04	—	данные отсутствуют	адрес отсутствует
1389	862	863	110°51.8'	16.34	—	данные отсутствуют	адрес отсутствует
1390	863	864	173°24.3'	11.93	—	данные отсутствуют	адрес отсутствует
1391	864	865	205°10.7'	12.57	—	данные отсутствуют	адрес отсутствует
1392	865	866	222°24.1'	13.57	—	данные отсутствуют	адрес отсутствует
1393	866	867	225°0.0'	0.01	—	данные отсутствуют	адрес отсутствует
1394	867	868	191°18.6'	0.05	—	данные отсутствуют	адрес отсутствует
1395	868	869	177°1.9'	9.46	—	данные отсутствуют	адрес отсутствует

	подпись	инициалы, фамилия
	М.П.	

Земельный участок			
<small>(вид объекта недвижимости)</small>			
Лист № <u>Раздела 3.1</u>	Всего листов раздела <u>3.1</u> : _____	Всего разделов: <u>0</u>	Всего листов выписки: <u>1264</u>
16.11.2021 № КУВН-002/2021-151625943			
Кадастровый номер:		02:17:000000:186 (единое землепользование)	

Описание местоположения границ земельного участка							
Номер п/п	Номер точки		Дирекционный угол	Горизонтальное проложение, м	Описание закрепления на местности	Кадастровые номера смежных участков	Сведения об адресах правообладателей смежных земельных участков
	начальная	конечная					
1	2	3	4	5	6	7	8
1396	869	870	165°57.8'	0.04	—	данные отсутствуют	адрес отсутствует
1397	870	871	156°0.2'	11.97	—	данные отсутствуют	адрес отсутствует
1398	871	872	135°0.0'	0.01	—	данные отсутствуют	адрес отсутствует
1399	872	873	145°39.2'	14.99	—	данные отсутствуют	адрес отсутствует
1400	873	874	153°26.1'	0.02	—	данные отсутствуют	адрес отсутствует
1401	874	875	132°5.0'	13.76	—	данные отсутствуют	адрес отсутствует
1402	875	876	149°53.6'	12.38	—	данные отсутствуют	адрес отсутствует
1403	876	877	148°39.9'	12.96	—	данные отсутствуют	адрес отсутствует
1404	877	878	135°0.0'	0.03	—	данные отсутствуют	адрес отсутствует
1405	878	879	131°27.9'	20.07	—	данные отсутствуют	адрес отсутствует
1406	879	880	131°44.8'	4.61	—	02:17:101001:27	адрес отсутствует
1407	880	881	159°28.1'	5.45	—	данные отсутствуют	адрес отсутствует
1408	881	882	146°19.0'	49.01	—	данные отсутствуют	адрес отсутствует
1409	882	883	195°12.4'	8.2	—	данные отсутствуют	адрес отсутствует
1410	882	882	—	—	—	02:17:101001:27	адрес отсутствует

полное наименование должности	подпись	инициалы, фамилия
	М.П.	

Земельный участок			
<small>(вид объекта недвижимости)</small>			
Лист № <u>Раздела 3.1</u>	Всего листов раздела <u>3.1</u> : _____	Всего разделов: <u>0</u>	Всего листов выписки: <u>1264</u>
16.11.2021 № КУВН-002/2021-151625943			
Кадастровый номер:		02:17:000000:186 (единое землепользование)	

Описание местоположения границ земельного участка							
Номер п/п	Номер точки		Дирекционный угол	Горизонтальное проложение, м	Описание закрепления на местности	Кадастровые номера смежных участков	Сведения об адресах правообладателей смежных земельных участков
	начальная	конечная					
1	2	3	4	5	6	7	8
1411	883	884	209°14.3'	15.15	—	данные отсутствуют	адрес отсутствует
1412	884	885	225°0.0'	14.16	—	данные отсутствуют	адрес отсутствует
1413	885	886	233°46.7'	15.2	—	данные отсутствуют	адрес отсутствует
1414	886	887	257°8.3'	16.67	—	данные отсутствуют	адрес отсутствует
1415	887	888	243°26.1'	0.02	—	данные отсутствуют	адрес отсутствует
1416	888	889	225°0.0'	0.04	—	данные отсутствуют	адрес отсутствует
1417	889	890	216°49.1'	13.32	—	данные отсутствуют	адрес отсутствует
1418	890	891	225°0.0'	0.01	—	данные отсутствуют	адрес отсутствует
1419	891	892	203°12.8'	15.22	—	данные отсутствуют	адрес отсутствует
1420	892	893	206°33.9'	0.02	—	данные отсутствуют	адрес отсутствует
1421	893	894	193°23.3'	14.38	—	данные отсутствуют	адрес отсутствует
1422	894	895	191°18.6'	9.59	—	данные отсутствуют	адрес отсутствует
1423	895	896	222°0.0'	16.48	—	данные отсутствуют	адрес отсутствует
1424	895	895	—	—	—	02:17:101001:27	адрес отсутствует
1425	896	897	180°0.0'	66.49	—	данные отсутствуют	адрес отсутствует

полное наименование должности	подпись	инициалы, фамилия
	М.П.	

Земельный участок			
<small>(вид объекта недвижимости)</small>			
Лист № <u>Раздела 3.1</u>	Всего листов раздела <u>3.1</u> : _____	Всего разделов: <u>0</u>	Всего листов выписки: <u>1264</u>
16.11.2021 № КУВН-002/2021-151625943			
Кадастровый номер:		02:17:000000:186 (единое землепользование)	

Описание местоположения границ земельного участка							
Номер п/п	Номер точки		Дирекционный угол	Горизонтальное проложение, м	Описание закрепления на местности	Кадастровые номера смежных участков	Сведения об адресах правообладателей смежных земельных участков
	начальная	конечная					
1	2	3	4	5	6	7	8
1426	897	898	219°28.2'	10.05	—	данные отсутствуют	адрес отсутствует
1427	897	897	—	—	—	02:17:101001:27	адрес отсутствует
1428	898	899	233°13.5'	13.3	—	данные отсутствуют	адрес отсутствует
1429	899	900	240°38.5'	19.09	—	данные отсутствуют	адрес отсутствует
1430	900	901	225°0.0'	0.01	—	данные отсутствуют	адрес отсутствует
1431	901	902	236°20.6'	14.42	—	данные отсутствуют	адрес отсутствует
1432	902	903	235°1.9'	16.28	—	данные отсутствуют	адрес отсутствует
1433	903	904	230°54.6'	13.73	—	данные отсутствуют	адрес отсутствует
1434	904	905	228°46.8'	14.16	—	данные отсутствуют	адрес отсутствует
1435	905	906	228°48.4'	14.17	—	данные отсутствуют	адрес отсутствует
1436	906	907	225°0.0'	0.01	—	данные отсутствуют	адрес отсутствует
1437	907	908	223°28.6'	8.24	—	данные отсутствуют	адрес отсутствует
1438	908	909	258°13.9'	32.17	—	02:17:101001:27	адрес отсутствует
1439	909	910	278°6.6'	4.11	—	02:17:101001:27	адрес отсутствует
1440	910	911	270°0.0'	0.02	—	02:17:101001:27	адрес отсутствует

полное наименование должности	подпись	инициалы, фамилия
	М.П.	

Земельный участок			
<small>(вид объекта недвижимости)</small>			
Лист № <u>Раздела 3.1</u>	Всего листов раздела <u>3.1</u> : _____	Всего разделов: <u>0</u>	Всего листов выписки: <u>1264</u>
16.11.2021 № КУВН-002/2021-151625943			
Кадастровый номер:		02:17:000000:186 (единое землепользование)	

Описание местоположения границ земельного участка							
Номер п/п	Номер точки		Дирекционный угол	Горизонтальное проложение, м	Описание закрепления на местности	Кадастровые номера смежных участков	Сведения об адресах правообладателей смежных земельных участков
	начальная	конечная					
1	2	3	4	5	6	7	8
1441	911	912	264°18.1'	13.4	—	данные отсутствуют	адрес отсутствует
1442	912	913	251°33.9'	0.03	—	данные отсутствуют	адрес отсутствует
1443	913	914	240°12.1'	9.12	—	данные отсутствуют	адрес отсутствует
1444	914	915	258°14.0'	39.18	—	данные отсутствуют	адрес отсутствует
1445	914	914	—	—	—	02:17:101001:27	адрес отсутствует
1446	915	916	212°44.2'	70.97	—	данные отсутствуют	адрес отсутствует
1447	916	917	197°7.2'	4.82	—	02:17:101001:27	адрес отсутствует
1448	917	918	206°33.9'	2.8	—	02:17:101001:27	адрес отсутствует
1449	918	919	198°26.1'	0.03	—	02:17:101001:27	адрес отсутствует
1450	919	920	184°58.9'	2.19	—	02:17:101001:27	адрес отсутствует
1451	920	921	197°5.9'	40.92	—	02:17:101001:27	адрес отсутствует
1452	921	922	208°57.4'	2.25	—	02:17:101001:27	адрес отсутствует
1453	922	923	226°59.5'	8.34	—	02:17:101001:27	адрес отсутствует
1454	923	924	262°34.1'	81.18	—	02:17:101001:27	адрес отсутствует
1455	924	925	265°15.9'	13.33	—	02:17:101001:27	адрес отсутствует

полное наименование должности	подпись	инициалы, фамилия
	М.П.	

Земельный участок			
<small>(вид объекта недвижимости)</small>			
Лист № <u>Раздела 3.1</u>	Всего листов раздела <u>3.1</u> : _____	Всего разделов: <u>0</u>	Всего листов выписки: <u>1264</u>
16.11.2021 № КУВН-002/2021-151625943			
Кадастровый номер:		02:17:000000:186 (единое землепользование)	

Описание местоположения границ земельного участка							
Номер п/п	Номер точки		Дирекционный угол	Горизонтальное проложение, м	Описание закрепления на местности	Кадастровые номера смежных участков	Сведения об адресах правообладателей смежных земельных участков
	начальная	конечная					
1	2	3	4	5	6	7	8
1456	925	926	260°9.4'	15.56	—	данные отсутствуют	адрес отсутствует
1457	926	927	243°26.1'	0.02	—	данные отсутствуют	адрес отсутствует
1458	927	928	243°26.1'	0.02	—	данные отсутствуют	адрес отсутствует
1459	928	929	228°48.4'	14.17	—	данные отсутствуют	адрес отсутствует
1460	929	930	225°0.0'	0.03	—	02:17:101001:27	адрес отсутствует
1461	930	931	198°26.1'	0.03	—	02:17:101001:27	адрес отсутствует
1462	931	932	192°45.5'	2.17	—	02:17:101001:27	адрес отсутствует
1463	932	933	243°26.1'	7.65	—	данные отсутствуют	адрес отсутствует
1464	933	934	197°6.4'	47.6	—	данные отсутствуют	адрес отсутствует
1465	934	935	251°32.3'	13.26	—	данные отсутствуют	адрес отсутствует
1466	934	934	—	—	—	02:17:101001:27	адрес отсутствует
1467	935	936	278°33.5'	13.44	—	данные отсутствуют	адрес отсутствует
1468	936	937	295°20.2'	13.97	—	данные отсутствуют	адрес отсутствует
1469	937	938	307°51.1'	15.17	—	данные отсутствуют	адрес отсутствует
1470	938	939	328°34.4'	14.04	—	данные отсутствуют	адрес отсутствует

полное наименование должности	подпись	инициалы, фамилия
	М.П.	

Земельный участок			
<small>(вид объекта недвижимости)</small>			
Лист № <u>Раздела 3.1</u>	Всего листов раздела <u>3.1</u> : _____	Всего разделов: <u>0</u>	Всего листов выписки: <u>1264</u>
16.11.2021 № КУВН-002/2021-151625943			
Кадастровый номер:		02:17:000000:186 (единое землепользование)	

Описание местоположения границ земельного участка							
Номер п/п	Номер точки		Дирекционный угол	Горизонтальное проложение, м	Описание закрепления на местности	Кадастровые номера смежных участков	Сведения об адресах правообладателей смежных земельных участков
	начальная	конечная					
1	2	3	4	5	6	7	8
1471	939	940	315°0.0'	0.03	—	данные отсутствуют	адрес отсутствует
1472	940	941	311°11.6'	14.17	—	данные отсутствуют	адрес отсутствует
1473	941	942	296°33.9'	0.02	—	данные отсутствуют	адрес отсутствует
1474	942	943	315°0.0'	0.01	—	данные отсутствуют	адрес отсутствует
1475	943	944	286°54.5'	16.02	—	данные отсутствуют	адрес отсутствует
1476	944	945	270°0.0'	0.03	—	02:17:101001:27	адрес отсутствует
1477	945	946	270°0.0'	2.32	—	02:17:101001:27	адрес отсутствует
1478	946	947	315°5.3'	9.07	—	данные отсутствуют	адрес отсутствует
1479	947	948	242°14.3'	14.98	—	данные отсутствуют	адрес отсутствует
1480	948	949	264°55.5'	8.7	—	данные отсутствуют	адрес отсутствует
1481	948	948	—	—	—	02:17:101001:27	адрес отсутствует
1482	949	950	243°26.1'	0.02	—	данные отсутствуют	адрес отсутствует
1483	950	951	249°9.4'	14.98	—	данные отсутствуют	адрес отсутствует
1484	951	952	270°0.0'	0.02	—	данные отсутствуют	адрес отсутствует
1485	952	953	238°27.4'	15.77	—	данные отсутствуют	адрес отсутствует

полное наименование должности	подпись	инициалы, фамилия
	М.П.	

Земельный участок			
<small>(вид объекта недвижимости)</small>			
Лист № <u>Раздела 3.1</u>	Всего листов раздела <u>3.1</u> : _____	Всего разделов: <u>0</u>	Всего листов выписки: <u>1264</u>
16.11.2021 № КУВН-002/2021-151625943			
Кадастровый номер:		02:17:000000:186 (единое землепользование)	

Описание местоположения границ земельного участка							
Номер п/п	Номер точки		Дирекционный угол	Горизонтальное проложение, м	Описание закрепления на местности	Кадастровые номера смежных участков	Сведения об адресах правообладателей смежных земельных участков
	начальная	конечная					
1	2	3	4	5	6	7	8
1486	953	954	248°16.7'	22.89	—	данные отсутствуют	адрес отсутствует
1487	954	955	247°57.2'	15.67	—	данные отсутствуют	адрес отсутствует
1488	955	956	249°18.4'	15.17	—	данные отсутствуют	адрес отсутствует
1489	956	957	246°38.8'	17.89	—	данные отсутствуют	адрес отсутствует
1490	957	958	243°26.1'	0.02	—	данные отсутствуют	адрес отсутствует
1491	958	959	228°25.4'	14.33	—	данные отсутствуют	адрес отсутствует
1492	959	960	206°33.9'	0.02	—	данные отсутствуют	адрес отсутствует
1493	960	961	216°18.7'	12.5	—	данные отсутствуют	адрес отсутствует
1494	961	962	198°26.1'	0.03	—	данные отсутствуют	адрес отсутствует
1495	962	963	195°11.3'	15.19	—	данные отсутствуют	адрес отсутствует
1496	963	964	180°0.0'	0.03	—	данные отсутствуют	адрес отсутствует
1497	964	965	175°14.7'	16.05	—	данные отсутствуют	адрес отсутствует
1498	965	966	153°26.1'	0.04	—	данные отсутствуют	адрес отсутствует
1499	966	967	143°40.6'	4.83	—	данные отсутствуют	адрес отсутствует
1500	967	968	221°26.0'	17.05	—	данные отсутствуют	адрес отсутствует

полное наименование должности	подпись	инициалы, фамилия
	М.П.	

Земельный участок			
<small>(вид объекта недвижимости)</small>			
Лист № <u>Раздела 3.1</u>	Всего листов раздела <u>3.1</u> : _____	Всего разделов: <u>0</u>	Всего листов выписки: <u>1264</u>
16.11.2021 № КУВН-002/2021-151625943			
Кадастровый номер:		02:17:000000:186 (единое землепользование)	

Описание местоположения границ земельного участка							
Номер п/п	Номер точки		Дирекционный угол	Горизонтальное проложение, м	Описание закрепления на местности	Кадастровые номера смежных участков	Сведения об адресах правообладателей смежных земельных участков
	начальная	конечная					
1	2	3	4	5	6	7	8
1501	967	967	—	—	—	02:17:101001:27	адрес отсутствует
1502	968	969	139°23.6'	39.32	—	данные отсутствуют	адрес отсутствует
1503	969	970	171°52.2'	23.41	—	данные отсутствуют	адрес отсутствует
1504	970	971	196°55.7'	15.52	—	02:17:101001:27	адрес отсутствует
1505	971	972	199°31.6'	6.97	—	02:17:101001:27	адрес отсутствует
1506	972	973	207°54.2'	53.81	—	02:17:101001:27	адрес отсутствует
1507	973	974	246°52.0'	13.9	—	данные отсутствуют	адрес отсутствует
1508	974	975	244°9.5'	13.81	—	данные отсутствуют	адрес отсутствует
1509	975	976	268°57.5'	16.49	—	данные отсутствуют	адрес отсутствует
1510	976	977	270°0.0'	14.65	—	данные отсутствуют	адрес отсутствует
1511	977	978	270°0.0'	0.02	—	данные отсутствуют	адрес отсутствует
1512	978	979	259°14.1'	14.24	—	данные отсутствуют	адрес отсутствует
1513	979	980	251°33.9'	0.03	—	данные отсутствуют	адрес отсутствует
1514	980	981	237°41.4'	14.97	—	данные отсутствуют	адрес отсутствует
1515	981	982	237°5.3'	13.47	—	данные отсутствуют	адрес отсутствует

полное наименование должности	подпись	инициалы, фамилия
	М.П.	

Земельный участок			
<small>(вид объекта недвижимости)</small>			
Лист № <u>Раздела 3.1</u>	Всего листов раздела <u>3.1</u> : _____	Всего разделов: <u>0</u>	Всего листов выписки: <u>1264</u>
16.11.2021 № КУВН-002/2021-151625943			
Кадастровый номер:		02:17:000000:186 (единое землепользование)	

Описание местоположения границ земельного участка							
Номер п/п	Номер точки		Дирекционный угол	Горизонтальное проложение, м	Описание закрепления на местности	Кадастровые номера смежных участков	Сведения об адресах правообладателей смежных земельных участков
	начальная	конечная					
1	2	3	4	5	6	7	8
1516	982	983	259°41.3'	14.86	—	данные отсутствуют	адрес отсутствует
1517	983	984	296°12.5'	13.68	—	данные отсутствуют	адрес отсутствует
1518	984	985	324°55.5'	14.11	—	данные отсутствуют	адрес отсутствует
1519	985	986	341°53.5'	11.07	—	данные отсутствуют	адрес отсутствует
1520	986	987	8°45.4'	13.6	—	данные отсутствуют	адрес отсутствует
1521	987	988	25°5.2'	15.07	—	данные отсутствуют	адрес отсутствует
1522	988	989	14°2.2'	0.04	—	данные отсутствуют	адрес отсутствует
1523	989	990	0°0.0'	14.2	—	данные отсутствуют	адрес отсутствует
1524	990	991	358°0.7'	16.43	—	данные отсутствуют	адрес отсутствует
1525	991	992	348°41.4'	0.05	—	данные отсутствуют	адрес отсутствует
1526	992	993	315°0.0'	0.01	—	данные отсутствуют	адрес отсутствует
1527	993	994	320°32.9'	14.48	—	данные отсутствуют	адрес отсутствует
1528	994	995	7°24.0'	6.21	—	данные отсутствуют	адрес отсутствует
1529	994	994	—	—	—	02:17:101001:27	адрес отсутствует
1530	995	996	278°7.7'	58.13	—	данные отсутствуют	адрес отсутствует

полное наименование должности	подпись	инициалы, фамилия
	М.П.	

Земельный участок			
<small>(вид объекта недвижимости)</small>			
Лист № <u>Раздела 3.1</u>	Всего листов раздела <u>3.1</u> : _____	Всего разделов: <u>0</u>	Всего листов выписки: <u>1264</u>
16.11.2021 № КУВН-002/2021-151625943			
Кадастровый номер:		02:17:000000:186 (единое землепользование)	

Описание местоположения границ земельного участка							
Номер п/п	Номер точки		Дирекционный угол	Горизонтальное проложение, м	Описание закрепления на местности	Кадастровые номера смежных участков	Сведения об адресах правообладателей смежных земельных участков
	начальная	конечная					
1	2	3	4	5	6	7	8
1531	996	997	26°39.6'	123.98	—	данные отсутствуют	адрес отсутствует
1532	996	996	—	—	—	02:17:101001:27	адрес отсутствует
1533	997	998	29°47.0'	71.71	—	данные отсутствуют	адрес отсутствует
1534	998	999	45°0.0'	0.01	—	данные отсутствуют	адрес отсутствует
1535	999	1000	16°58.4'	23.67	—	данные отсутствуют	адрес отсутствует
1536	1000	1001	0°0.0'	0.03	—	данные отсутствуют	адрес отсутствует
1537	1001	1002	356°49.7'	24.94	—	данные отсутствуют	адрес отсутствует
1538	1002	1003	0°0.0'	0.03	—	данные отсутствуют	адрес отсутствует
1539	1003	1004	340°59.6'	27.6	—	данные отсутствуют	адрес отсутствует
1540	1004	1005	333°26.1'	0.02	—	данные отсутствуют	адрес отсутствует
1541	1005	1006	329°52.7'	43.4	—	данные отсутствуют	адрес отсутствует
1542	1006	1007	315°0.0'	0.01	—	данные отсутствуют	адрес отсутствует
1543	1007	1008	317°33.7'	51.88	—	данные отсутствуют	адрес отсутствует
1544	1008	1009	321°36.1'	58.31	—	данные отсутствуют	адрес отсутствует
1545	1009	1010	315°0.0'	0.01	—	данные отсутствуют	адрес отсутствует

полное наименование должности	подпись	инициалы, фамилия
	М.П.	

Земельный участок			
<small>(вид объекта недвижимости)</small>			
Лист № <u>Раздела 3.1</u>	Всего листов раздела <u>3.1</u> : _____	Всего разделов: <u>0</u>	Всего листов выписки: <u>1264</u>
16.11.2021 № КУВН-002/2021-151625943			
Кадастровый номер:		02:17:000000:186 (единое землепользование)	

Описание местоположения границ земельного участка							
Номер п/п	Номер точки		Дирекционный угол	Горизонтальное проложение, м	Описание закрепления на местности	Кадастровые номера смежных участков	Сведения об адресах правообладателей смежных земельных участков
	начальная	конечная					
1	2	3	4	5	6	7	8
1546	1010	1011	310°11.3'	31.27	—	данные отсутствуют	адрес отсутствует
1547	1011	1012	296°33.9'	0.02	—	данные отсутствуют	адрес отсутствует
1548	1012	1013	326°18.6'	0.04	—	данные отсутствуют	адрес отсутствует
1549	1013	1014	283°34.5'	9.03	—	данные отсутствуют	адрес отсутствует
1550	1014	1015	270°0.0'	0.02	—	данные отсутствуют	адрес отсутствует
1551	1015	1016	269°53.0'	44.33	—	данные отсутствуют	адрес отсутствует
1552	1016	1017	264°44.3'	76.34	—	данные отсутствуют	адрес отсутствует
1553	1017	1018	25°21.4'	89.23	—	данные отсутствуют	адрес отсутствует
1554	1018	1019	300°21.5'	5.68	—	02:17:100901:225, 02:17:100901:95	адрес отсутствует
1555	1019	1020	41°11.0'	24.01	—	02:17:100901:63, 02:17:100901:225, 02:17:100901:95	адрес отсутствует
1556	1020	1021	25°11.6'	106.28	—	02:17:100901:63, 02:17:100901:95	адрес отсутствует
1557	1021	1022	54°28.0'	146.01	—	02:17:100901:63, 02:17:100901:95	адрес отсутствует
1558	1022	1023	0°0.0'	186.7	—	02:17:100901:63	адрес отсутствует
1559	1023	1024	260°4.4'	229.74	—	02:17:100901:63	адрес отсутствует
1560	1024	1025	268°29.5'	215.05	—	02:17:100901:63	адрес отсутствует

полное наименование должности	подпись	инициалы, фамилия
	М.П.	

Земельный участок			
<small>(вид объекта недвижимости)</small>			
Лист № <u>Раздела 3.1</u>	Всего листов раздела <u>3.1</u> : _____	Всего разделов: <u>0</u>	Всего листов выписки: <u>1264</u>
16.11.2021 № КУВН-002/2021-151625943			
Кадастровый номер:		02:17:000000:186 (единое землепользование)	

Описание местоположения границ земельного участка							
Номер п/п	Номер точки		Дирекционный угол	Горизонтальное проложение, м	Описание закрепления на местности	Кадастровые номера смежных участков	Сведения об адресах правообладателей смежных земельных участков
	начальная	конечная					
1	2	3	4	5	6	7	8
1561	1025	1026	284°2.1'	163.29	—	02:17:100901:63	адрес отсутствует
1562	1026	1027	160°44.2'	91.21	—	02:17:100901:63	адрес отсутствует
1563	1027	1028	250°50.2'	22.36	—	данные отсутствуют	адрес отсутствует
1564	1028	1029	156°32.2'	80.69	—	данные отсутствуют	адрес отсутствует
1565	1028	1028	—	—	—	02:17:100901:78	адрес отсутствует
1566	1029	1030	61°5.9'	16.68	—	данные отсутствуют	адрес отсутствует
1567	1030	1031	160°44.1'	152.97	—	02:17:100901:63	адрес отсутствует
1568	1031	1032	235°18.3'	24.03	—	данные отсутствуют	адрес отсутствует
1569	1032	1033	340°38.3'	354.5	—	02:17:100901:78	адрес отсутствует
1570	1033	1034	262°24.3'	171.21	—	02:17:100901:78	адрес отсутствует
1571	1034	1035	239°44.6'	628.77	—	данные отсутствуют	адрес отсутствует
1572	1035	1036	255°31.7'	362.24	—	02:17:100901:62	адрес отсутствует
1573	1035	1035	—	—	—	02:17:100901:91	адрес отсутствует
1574	1036	1037	198°26.1'	572.5	—	02:17:100901:62	адрес отсутствует
1575	1037	1038	104°44.8'	212.74	—	02:17:100901:62	адрес отсутствует

полное наименование должности	подпись	инициалы, фамилия
	М.П.	

Земельный участок			
<small>(вид объекта недвижимости)</small>			
Лист № <u>Раздела 3.1</u>	Всего листов раздела <u>3.1</u> : _____	Всего разделов: <u>0</u>	Всего листов выписки: <u>1264</u>
16.11.2021 № КУВН-002/2021-151625943			
Кадастровый номер: 02:17:000000:186 (единое землепользование)			

Описание местоположения границ земельного участка							
Номер п/п	Номер точки		Дирекционный угол	Горизонтальное проложение, м	Описание закрепления на местности	Кадастровые номера смежных участков	Сведения об адресах правообладателей смежных земельных участков
	начальная	конечная					
1	2	3	4	5	6	7	8
1576	1038	1039	194°11.2'	30.64	—	02:17:100901:100	адрес отсутствует
1577	1039	1040	109°6.1'	123.02	—	02:17:100901:100	адрес отсутствует
1578	1040	1041	18°53.2'	20.08	—	02:17:100901:100	адрес отсутствует
1579	1041	1042	18°39.1'	2.5	—	02:17:100901:62, 02:17:100901:100	адрес отсутствует
1580	1042	1043	113°57.7'	81.25	—	02:17:100901:62	адрес отсутствует
1581	1043	1044	12°32.2'	104.3	—	02:17:100901:62	адрес отсутствует
1582	1044	1045	108°26.1'	350.4	—	02:17:100901:62	адрес отсутствует
1583	1045	1046	198°9.4'	5.84	—	данные отсутствуют	адрес отсутствует
1584	1046	1047	200°19.8'	23.14	—	данные отсутствуют	адрес отсутствует
1585	1047	1048	201°57.5'	23.11	—	данные отсутствуют	адрес отсутствует
1586	1048	1049	204°55.9'	16.63	—	данные отсутствуют	адрес отсутствует
1587	1049	1050	198°26.1'	0.03	—	данные отсутствуют	адрес отсутствует
1588	1050	1051	185°19.3'	17.58	—	данные отсутствуют	адрес отсутствует
1589	1051	1052	180°0.0'	0.02	—	данные отсутствуют	адрес отсутствует
1590	1052	1053	172°10.4'	5.87	—	данные отсутствуют	адрес отсутствует

полное наименование должности	подпись	инициалы, фамилия
	М.П.	

Земельный участок			
<small>(вид объекта недвижимости)</small>			
Лист № <u>Раздела 3.1</u>	Всего листов раздела <u>3.1</u> : _____	Всего разделов: <u>0</u>	Всего листов выписки: <u>1264</u>
16.11.2021 № КУВН-002/2021-151625943			
Кадастровый номер: 02:17:000000:186 (единое землепользование)			

Описание местоположения границ земельного участка							
Номер п/п	Номер точки		Дирекционный угол	Горизонтальное проложение, м	Описание закрепления на местности	Кадастровые номера смежных участков	Сведения об адресах правообладателей смежных земельных участков
	начальная	конечная					
1	2	3	4	5	6	7	8
1591	1053	1054	161°33.9'	0.03	—	данные отсутствуют	адрес отсутствует
1592	1054	1055	135°0.0'	0.01	—	данные отсутствуют	адрес отсутствует
1593	1055	1056	145°4.4'	2.83	—	данные отсутствуют	адрес отсутствует
1594	1056	1057	141°6.7'	4.32	—	данные отсутствуют	адрес отсутствует
1595	1057	1058	116°33.9'	0.02	—	данные отсутствуют	адрес отсутствует
1596	1058	1059	124°46.0'	5.02	—	данные отсутствуют	адрес отсутствует
1597	1059	1060	135°0.0'	0.01	—	данные отсутствуют	адрес отсутствует
1598	1060	1061	108°26.1'	0.16	—	данные отсутствуют	адрес отсутствует
1599	1061	1062	170°39.0'	58.84	—	данные отсутствуют	адрес отсутствует
1600	1062	1063	170°38.8'	30.27	—	данные отсутствуют	адрес отсутствует
1601	1063	1064	207°25.3'	14.07	—	02:17:100901:69	адрес отсутствует
1602	1063	1063	—	—	—	02:17:100301:215	адрес отсутствует
1603	1064	1065	207°29.6'	109.61	—	02:17:100901:69	адрес отсутствует
1604	1065	1066	208°47.2'	79.24	—	02:17:100901:69	адрес отсутствует
1605	1066	1067	205°30.8'	31.67	—	02:17:100901:69, 02:17:100901:44	адрес отсутствует

полное наименование должности	подпись	инициалы, фамилия
	М.П.	

Земельный участок			
<small>(вид объекта недвижимости)</small>			
Лист № <u>Раздела 3.1</u>	Всего листов раздела <u>3.1</u> : _____	Всего разделов: <u>0</u>	Всего листов выписки: <u>1264</u>
16.11.2021 № КУВН-002/2021-151625943			
Кадастровый номер:		02:17:000000:186 (единое землепользование)	

Описание местоположения границ земельного участка							
Номер п/п	Номер точки		Дирекционный угол	Горизонтальное проложение, м	Описание закрепления на местности	Кадастровые номера смежных участков	Сведения об адресах правообладателей смежных земельных участков
	начальная	конечная					
1	2	3	4	5	6	7	8
1606	1067	1068	162°39.2'	9.49	—	02:17:100901:69	адрес отсутствует
1607	1068	1069	199°1.9'	15.49	—	данные отсутствуют	адрес отсутствует
1608	1068	1068	—	—	—	02:17:100902:4	адрес отсутствует
1609	1069	1070	205°37.7'	74.47	—	02:17:100902:2	адрес отсутствует
1610	1070	1071	207°37.2'	17.49	—	02:17:100902:2	адрес отсутствует
1611	1071	1072	206°54.4'	24.82	—	02:17:100902:2	адрес отсутствует
1612	1072	1073	207°44.8'	45.32	—	данные отсутствуют	адрес отсутствует
1613	1073	1074	204°7.3'	29.17	—	данные отсутствуют	адрес отсутствует
1614	1074	1075	214°57.5'	11.15	—	данные отсутствуют	адрес отсутствует
1615	1075	1076	224°9.6'	8.68	—	данные отсутствуют	адрес отсутствует
1616	1076	1077	221°39.1'	10.41	—	02:17:100901:44	адрес отсутствует
1617	1077	1078	225°0.0'	0.01	—	02:17:100901:44	адрес отсутствует
1618	1078	1079	180°0.0'	0.02	—	02:17:100901:44	адрес отсутствует
1619	1079	1080	202°21.3'	19.98	—	02:17:100901:44	адрес отсутствует
1620	1080	1081	203°57.2'	18.74	—	данные отсутствуют	адрес отсутствует

полное наименование должности	подпись	инициалы, фамилия
	М.П.	

Земельный участок			
<small>(вид объекта недвижимости)</small>			
Лист № <u>Раздела 3.1</u>	Всего листов раздела <u>3.1</u> : _____	Всего разделов: <u>0</u>	Всего листов выписки: <u>1264</u>
16.11.2021 № КУВН-002/2021-151625943			
Кадастровый номер:		02:17:000000:186 (единое землепользование)	

Описание местоположения границ земельного участка							
Номер п/п	Номер точки		Дирекционный угол	Горизонтальное проложение, м	Описание закрепления на местности	Кадастровые номера смежных участков	Сведения об адресах правообладателей смежных земельных участков
	начальная	конечная					
1	2	3	4	5	6	7	8
1621	1081	1082	200°53.6'	21.81	—	данные отсутствуют	адрес отсутствует
1622	1082	1083	202°17.0'	13.66	—	данные отсутствуют	адрес отсутствует
1623	1083	1084	200°37.4'	8.86	—	данные отсутствуют	адрес отсутствует
1624	1084	1085	202°35.3'	23.41	—	данные отсутствуют	адрес отсутствует
1625	1085	1086	198°40.9'	36.68	—	данные отсутствуют	адрес отсутствует
1626	1086	1087	205°28.2'	24.11	—	данные отсутствуют	адрес отсутствует
1627	1087	1088	225°0.0'	0.01	—	данные отсутствуют	адрес отсутствует
1628	1088	1089	197°39.8'	48.44	—	данные отсутствуют	адрес отсутствует
1629	1089	1090	198°58.8'	51.53	—	данные отсутствуют	адрес отсутствует
1630	1090	1091	202°46.3'	31.7	—	данные отсутствуют	адрес отсутствует
1631	1091	1092	206°19.1'	18.72	—	данные отсутствуют	адрес отсутствует
1632	1092	1093	199°12.7'	77.25	—	02:17:100901:67	адрес отсутствует
1633	1093	1094	198°29.9'	47.94	—	данные отсутствуют	адрес отсутствует
1634	1094	1095	198°52.0'	79.66	—	данные отсутствуют	адрес отсутствует
1635	1095	1096	199°25.6'	111.58	—	данные отсутствуют	адрес отсутствует

полное наименование должности	подпись	инициалы, фамилия
	М.П.	

Земельный участок			
<small>(вид объекта недвижимости)</small>			
Лист № <u>Раздела 3.1</u>	Всего листов раздела <u>3.1</u> : _____	Всего разделов: <u>0</u>	Всего листов выписки: <u>1264</u>
16.11.2021 № КУВИ-002/2021-151625943			
Кадастровый номер:		02:17:000000:186 (единое землепользование)	

Описание местоположения границ земельного участка							
Номер п/п	Номер точки		Дирекционный угол	Горизонтальное проложение, м	Описание закрепления на местности	Кадастровые номера смежных участков	Сведения об адресах правообладателей смежных земельных участков
	начальная	конечная					
1	2	3	4	5	6	7	8
1636	1096	1097	199°26.5'	229.21	—	данные отсутствуют	адрес отсутствует
1637	1097	1098	225°0.0'	0.01	—	данные отсутствуют	адрес отсутствует
1638	1098	1099	194°14.0'	12.65	—	данные отсутствуют	адрес отсутствует
1639	1099	1100	198°40.3'	51.26	—	данные отсутствуют	адрес отсутствует
1640	1100	1101	200°35.8'	50.63	—	данные отсутствуют	адрес отсутствует
1641	1101	1102	199°22.8'	53.67	—	данные отсутствуют	адрес отсутствует
1642	1102	1103	196°25.9'	28.14	—	данные отсутствуют	адрес отсутствует
1643	1103	1104	196°49.1'	40.82	—	данные отсутствуют	адрес отсутствует
1644	1104	1105	197°20.9'	23.01	—	данные отсутствуют	адрес отсутствует
1645	1105	1106	194°1.7'	51.32	—	данные отсутствуют	адрес отсутствует
1646	1106	1107	193°4.6'	69.79	—	данные отсутствуют	адрес отсутствует
1647	1107	1108	193°34.9'	32.15	—	данные отсутствуют	адрес отсутствует
1648	1108	1109	194°12.6'	123.23	—	данные отсутствуют	адрес отсутствует
1649	1109	1110	193°39.0'	98.9	—	данные отсутствуют	адрес отсутствует
1650	1110	1111	194°55.1'	95.36	—	данные отсутствуют	адрес отсутствует

	подпись	инициалы, фамилия
	М.П.	

Земельный участок			
<small>(вид объекта недвижимости)</small>			
Лист № <u>Раздела 3.1</u>	Всего листов раздела <u>3.1</u> : _____	Всего разделов: <u>0</u>	Всего листов выписки: <u>1264</u>
16.11.2021 № КУВИ-002/2021-151625943			
Кадастровый номер:		02:17:000000:186 (единое землепользование)	

Описание местоположения границ земельного участка							
Номер п/п	Номер точки		Дирекционный угол	Горизонтальное проложение, м	Описание закрепления на местности	Кадастровые номера смежных участков	Сведения об адресах правообладателей смежных земельных участков
	начальная	конечная					
1	2	3	4	5	6	7	8
1651	1111	1112	197°14.0'	25.18	—	данные отсутствуют	адрес отсутствует
1652	1112	1113	192°30.1'	85.32	—	данные отсутствуют	адрес отсутствует
1653	1113	1114	194°13.3'	278.01	—	данные отсутствуют	адрес отсутствует
1654	1114	1115	194°20.5'	260.13	—	данные отсутствуют	адрес отсутствует
1655	1115	1116	193°24.2'	96.85	—	02:17:100902:2	адрес отсутствует
1656	1116	1117	194°10.7'	98.59	—	02:17:100902:2	адрес отсутствует
1657	1117	1118	193°17.9'	120.5	—	02:17:100902:2	адрес отсутствует
1658	1118	1119	193°18.2'	120.5	—	02:17:100902:2	адрес отсутствует
1659	1119	1120	191°37.7'	13.74	—	02:17:100902:2	адрес отсутствует
1660	1120	1121	193°40.1'	193.55	—	данные отсутствуют	адрес отсутствует
1661	1121	1122	192°33.2'	210.03	—	данные отсутствуют	адрес отсутствует
1662	1122	1123	194°33.4'	130.62	—	данные отсутствуют	адрес отсутствует
1663	1123	1124	180°0.0'	0.02	—	данные отсутствуют	адрес отсутствует
1664	1124	1125	178°36.2'	2.46	—	02:17:100902:2	адрес отсутствует
1665	1125	1126	199°16.4'	6.27	—	02:17:100902:2	адрес отсутствует

	подпись	инициалы, фамилия
	М.П.	

Земельный участок			<small>(вид объекта недвижимости)</small>		
Лист № <u>Раздела 3.1</u>	Всего листов раздела <u>3.1</u> : _____	Всего разделов: <u>0</u>	Всего листов выписки: <u>1264</u>		
16.11.2021 № КУВН-002/2021-151625943					
Кадастровый номер:			02:17:000000:186 (единое землепользование)		

Описание местоположения границ земельного участка							
Номер п/п	Номер точки		Дирекционный угол	Горизонтальное проложение, м	Описание закрепления на местности	Кадастровые номера смежных участков	Сведения об адресах правообладателей смежных земельных участков
	начальная	конечная					
1	2	3	4	5	6	7	8
1666	1126	1127	270°34.8'	5.93	—	02:17:000000:503	адрес отсутствует
1667	1127	1128	188°44.9'	18.47	—	02:17:000000:503	адрес отсутствует
1668	1128	1129	245°13.1'	14.08	—	02:17:000000:503	адрес отсутствует
1669	1129	1130	248°27.4'	90.58	—	02:17:000000:503	адрес отсутствует
1670	1130	1131	249°14.6'	104.65	—	02:17:000000:503	адрес отсутствует
1671	1131	1132	243°19.0'	36.85	—	02:17:000000:1557, 02:17:000000:503	адрес отсутствует
1672	1132	1133	235°33.9'	43.73	—	02:17:000000:503	адрес отсутствует
1673	1133	1134	218°35.6'	31.24	—	02:17:000000:503	адрес отсутствует
1674	1134	1135	196°45.7'	18.62	—	02:17:000000:503	адрес отсутствует
1675	1135	1136	192°54.2'	73.39	—	02:17:000000:503	адрес отсутствует
1676	1136	1137	192°2.3'	192.85	—	02:17:000000:503	адрес отсутствует
1677	1137	1138	190°52.6'	67.41	—	02:17:000000:503	адрес отсутствует
1678	1138	1139	190°20.9'	24.1	—	02:17:000000:503	адрес отсутствует
1679	1139	1140	280°22.9'	32.69	—	данные отсутствуют	адрес отсутствует
1680	1140	1141	10°14.0'	18.8	—	02:17:100901:221	адрес отсутствует

_____	_____	_____
полное наименование должности	подпись	инициалы, фамилия

М.П.

Земельный участок			<small>(вид объекта недвижимости)</small>		
Лист № <u>Раздела 3.1</u>	Всего листов раздела <u>3.1</u> : _____	Всего разделов: <u>0</u>	Всего листов выписки: <u>1264</u>		
16.11.2021 № КУВН-002/2021-151625943					
Кадастровый номер:			02:17:000000:186 (единое землепользование)		

Описание местоположения границ земельного участка							
Номер п/п	Номер точки		Дирекционный угол	Горизонтальное проложение, м	Описание закрепления на местности	Кадастровые номера смежных участков	Сведения об адресах правообладателей смежных земельных участков
	начальная	конечная					
1	2	3	4	5	6	7	8
1681	1141	1142	14°2.1'	373.22	—	данные отсутствуют	адрес отсутствует
1682	1142	1143	64°21.5'	313.78	—	02:17:000000:1557, 02:17:100901:56	адрес отсутствует
1683	1143	1144	14°2.2'	233.25	—	02:17:000000:1557, 02:17:100901:56	адрес отсутствует
1684	1144	1145	275°26.4'	477.38	—	02:17:000000:1557, 02:17:100901:56	адрес отсутствует
1685	1145	1146	239°32.0'	223.16	—	02:17:100901:56	адрес отсутствует
1686	1146	1147	250°8.7'	433.07	—	данные отсутствуют	адрес отсутствует
1687	1147	1148	260°32.3'	344.13	—	данные отсутствуют	адрес отсутствует
1688	1147	1147	—	—	—	02:17:100901:103	адрес отсутствует
1689	1148	1149	262°24.3'	171.22	—	данные отсутствуют	адрес отсутствует
1690	1148	1148	—	—	—	02:17:100901:56	адрес отсутствует
1691	1149	1150	286°23.3'	401.01	—	данные отсутствуют	адрес отсутствует
1692	1149	1149	—	—	—	02:17:100901:105	адрес отсутствует
1693	1150	1151	187°45.7'	251.23	—	02:17:100901:56	адрес отсутствует
1694	1151	1152	256°51.2'	51.8	—	данные отсутствуют	адрес отсутствует
1695	1152	1153	284°33.5'	117.08	—	02:17:100901:70	адрес отсутствует

_____	_____	_____
полное наименование должности	подпись	инициалы, фамилия

М.П.

Земельный участок			
<small>(вид объекта недвижимости)</small>			
Лист № <u>Раздела 3.1</u>	Всего листов раздела <u>3.1</u> : _____	Всего разделов: <u>0</u>	Всего листов выписки: <u>1264</u>
16.11.2021 № КУВН-002/2021-151625943			
Кадастровый номер:		02:17:000000:186 (единое землепользование)	

Описание местоположения границ земельного участка							
Номер п/п	Номер точки		Дирекционный угол	Горизонтальное проложение, м	Описание закрепления на местности	Кадастровые номера смежных участков	Сведения об адресах правообладателей смежных земельных участков
	начальная	конечная					
1	2	3	4	5	6	7	8
1696	1153	1154	284°32.9'	22.49	—	02:17:100901:70	адрес отсутствует
1697	1154	1155	286°20.2'	248.12	—	02:17:100901:70	адрес отсутствует
1698	1155	1156	288°9.7'	216.94	—	02:17:100901:70	адрес отсутствует
1699	1156	1157	291°5.6'	275.44	—	02:17:100901:70	адрес отсутствует
1700	1157	1158	295°32.4'	107.78	—	02:17:100901:70	адрес отсутствует
1701	1158	1159	299°44.3'	13.08	—	02:17:100901:70	адрес отсутствует
1702	1159	1160	54°14.8'	8.93	—	данные отсутствуют	адрес отсутствует
1703	1159	1159	—	—	—	02:17:000000:1289	адрес отсутствует
1704	1160	1161	48°22.2'	60.03	—	02:17:100901:2	адрес отсутствует
1705	1161	1162	49°12.7'	96.5	—	02:17:100901:2	адрес отсутствует
1706	1162	1163	30°16.1'	115.34	—	02:17:100901:2	адрес отсутствует
1707	1163	1164	37°2.9'	8.38	—	02:17:100901:2	адрес отсутствует
1708	1164	1165	210°16.3'	123.66	—	02:17:100901:2	адрес отсутствует
1709	1165	1166	229°11.2'	156.8	—	02:17:100901:2	адрес отсутствует
1710	1166	1167	110°8.1'	260.79	—	02:17:100901:2	адрес отсутствует

полное наименование должности	подпись	инициалы, фамилия
	М.П.	

Земельный участок			
<small>(вид объекта недвижимости)</small>			
Лист № <u>Раздела 3.1</u>	Всего листов раздела <u>3.1</u> : _____	Всего разделов: <u>0</u>	Всего листов выписки: <u>1264</u>
16.11.2021 № КУВН-002/2021-151625943			
Кадастровый номер:		02:17:000000:186 (единое землепользование)	

Описание местоположения границ земельного участка							
Номер п/п	Номер точки		Дирекционный угол	Горизонтальное проложение, м	Описание закрепления на местности	Кадастровые номера смежных участков	Сведения об адресах правообладателей смежных земельных участков
	начальная	конечная					
1	2	3	4	5	6	7	8
1711	1167	1168	109°56.9'	342.23	—	02:17:100901:2	адрес отсутствует
1712	1168	1169	106°57.1'	359.51	—	02:17:100901:2	адрес отсутствует
1713	1169	1170	100°34.7'	40.42	—	02:17:100901:2	адрес отсутствует
1714	1170	1171	10°30.2'	28.85	—	02:17:100901:2	адрес отсутствует
1715	1171	1172	6°5.7'	68.09	—	02:17:100901:2	адрес отсутствует
1716	1172	1173	3°35.2'	149.97	—	02:17:100901:2	адрес отсутствует
1717	1173	1174	351°3.8'	15.58	—	02:17:100901:2	адрес отсутствует
1718	1174	1175	14°54.6'	17.18	—	02:17:100901:2	адрес отсутствует
1719	1175	1176	12°49.3'	10.64	—	02:17:100901:2	адрес отсутствует
1720	1176	1177	256°32.8'	21.92	—	02:17:100901:2	адрес отсутствует
1721	1177	1178	285°59.5'	69.48	—	02:17:100901:2	адрес отсутствует
1722	1178	1179	286°14.1'	102.8	—	02:17:100901:2	адрес отсутствует
1723	1179	1180	285°41.3'	96.11	—	02:17:100901:2	адрес отсутствует
1724	1180	1181	285°51.5'	101.04	—	02:17:100901:2	адрес отсутствует
1725	1181	1182	10°45.1'	9.06	—	02:17:100901:2	адрес отсутствует

полное наименование должности	подпись	инициалы, фамилия
	М.П.	

Земельный участок			
<small>(вид объекта недвижимости)</small>			
Лист № <u>Раздела 3.1</u>	Всего листов раздела <u>3.1</u> : _____	Всего разделов: <u>0</u>	Всего листов выписки: <u>1264</u>
16.11.2021 № КУВН-002/2021-151625943			
Кадастровый номер:		02:17:000000:186 (единое землепользование)	

Описание местоположения границ земельного участка							
Номер п/п	Номер точки		Дирекционный угол	Горизонтальное проложение, м	Описание закрепления на местности	Кадастровые номера смежных участков	Сведения об адресах правообладателей смежных земельных участков
	начальная	конечная					
1	2	3	4	5	6	7	8
1726	1182	1183	268°36.6'	76.25	—	02:17:100901:2	адрес отсутствует
1727	1183	1184	289°7.6'	44.77	—	02:17:100901:2	адрес отсутствует
1728	1184	1185	314°30.3'	41.74	—	02:17:100901:2	адрес отсутствует
1729	1185	1186	303°19.5'	32.67	—	02:17:100901:2	адрес отсутствует
1730	1186	1187	289°42.9'	37.38	—	02:17:100901:2	адрес отсутствует
1731	1187	1188	286°20.5'	81.86	—	02:17:100901:2	адрес отсутствует
1732	1188	1189	300°9.3'	51.64	—	02:17:100901:2	адрес отсутствует
1733	1189	1190	285°37.3'	28.67	—	02:17:100901:2	адрес отсутствует
1734	1190	1191	288°55.3'	27.2	—	02:17:100901:2	адрес отсутствует
1735	1191	1192	275°28.4'	21.6	—	02:17:100901:2	адрес отсутствует
1736	1192	1193	257°28.3'	8.76	—	02:17:100901:2	адрес отсутствует
1737	1193	1194	45°30.8'	20.52	—	данные отсутствуют	адрес отсутствует
1738	1194	1195	33°41.4'	0.04	—	данные отсутствуют	адрес отсутствует
1739	1195	1196	21°34.0'	16.79	—	данные отсутствуют	адрес отсутствует
1740	1196	1197	26°33.9'	0.02	—	данные отсутствуют	адрес отсутствует

	подпись	инициалы, фамилия
	М.П.	

Земельный участок			
<small>(вид объекта недвижимости)</small>			
Лист № <u>Раздела 3.1</u>	Всего листов раздела <u>3.1</u> : _____	Всего разделов: <u>0</u>	Всего листов выписки: <u>1264</u>
16.11.2021 № КУВН-002/2021-151625943			
Кадастровый номер:		02:17:000000:186 (единое землепользование)	

Описание местоположения границ земельного участка							
Номер п/п	Номер точки		Дирекционный угол	Горизонтальное проложение, м	Описание закрепления на местности	Кадастровые номера смежных участков	Сведения об адресах правообладателей смежных земельных участков
	начальная	конечная					
1	2	3	4	5	6	7	8
1741	1197	1198	3°37.1'	18.86	—	данные отсутствуют	адрес отсутствует
1742	1198	1199	39°54.0'	23.38	—	данные отсутствуют	адрес отсутствует
1743	1199	1200	45°0.0'	0.01	—	данные отсутствуют	адрес отсутствует
1744	1200	1201	8°7.8'	0.07	—	данные отсутствуют	адрес отсутствует
1745	1201	1202	348°41.4'	0.05	—	данные отсутствуют	адрес отсутствует
1746	1202	1203	300°57.8'	0.06	—	данные отсутствуют	адрес отсутствует
1747	1203	1204	290°3.6'	61.78	—	данные отсутствуют	адрес отсутствует
1748	1204	1205	292°7.3'	78.21	—	данные отсутствуют	адрес отсутствует
1749	1205	1206	290°14.4'	138.75	—	данные отсутствуют	адрес отсутствует
1750	1206	1207	290°24.2'	38.0	—	данные отсутствуют	адрес отсутствует
1751	1207	1208	308°27.1'	32.68	—	данные отсутствуют	адрес отсутствует
1752	1208	1209	315°0.0'	0.01	—	данные отсутствуют	адрес отсутствует
1753	1209	1210	301°49.6'	40.68	—	данные отсутствуют	адрес отсутствует
1754	1210	1211	298°27.2'	127.38	—	данные отсутствуют	адрес отсутствует
1755	1211	1212	295°28.3'	46.88	—	данные отсутствуют	адрес отсутствует

	подпись	инициалы, фамилия
	М.П.	

Земельный участок			
<small>(вид объекта недвижимости)</small>			
Лист № <u>Раздела 3.1</u>	Всего листов раздела <u>3.1</u> : _____	Всего разделов: <u>0</u>	Всего листов выписки: <u>1264</u>
16.11.2021 № КУВН-002/2021-151625943			
Кадастровый номер:		02:17:000000:186 (единое землепользование)	

Описание местоположения границ земельного участка							
Номер п/п	Номер точки		Дирекционный угол	Горизонтальное проложение, м	Описание закрепления на местности	Кадастровые номера смежных участков	Сведения об адресах правообладателей смежных земельных участков
	начальная	конечная					
1	2	3	4	5	6	7	8
1756	1212	1213	300°52.9'	73.39	—	данные отсутствуют	адрес отсутствует
1757	1213	1214	270°0.0'	0.02	—	данные отсутствуют	адрес отсутствует
1758	1214	1215	290°56.8'	11.33	—	данные отсутствуют	адрес отсутствует
1759	1215	1216	315°0.0'	0.01	—	данные отсутствуют	адрес отсутствует
1760	1216	1217	285°30.2'	6.25	—	данные отсутствуют	адрес отсутствует
1761	1217	1218	270°0.0'	0.02	—	данные отсутствуют	адрес отсутствует
1762	1218	1219	270°0.0'	0.02	—	данные отсутствуют	адрес отсутствует
1763	1219	1220	256°11.2'	6.87	—	данные отсутствуют	адрес отсутствует
1764	1220	1221	243°26.1'	0.02	—	данные отсутствуют	адрес отсутствует
1765	1221	1222	243°26.1'	0.02	—	данные отсутствуют	адрес отсутствует
1766	1222	1223	229°57.6'	5.32	—	данные отсутствуют	адрес отсутствует
1767	1223	1224	206°33.9'	0.02	—	данные отсутствуют	адрес отсутствует
1768	1224	1225	217°9.4'	12.43	—	данные отсутствуют	адрес отсутствует
1769	1225	1226	198°26.1'	0.03	—	данные отсутствуют	адрес отсутствует
1770	1226	1227	194°54.8'	8.55	—	данные отсутствуют	адрес отсутствует

	подпись	инициалы, фамилия
	М.П.	

Земельный участок			
<small>(вид объекта недвижимости)</small>			
Лист № <u>Раздела 3.1</u>	Всего листов раздела <u>3.1</u> : _____	Всего разделов: <u>0</u>	Всего листов выписки: <u>1264</u>
16.11.2021 № КУВН-002/2021-151625943			
Кадастровый номер:		02:17:000000:186 (единое землепользование)	

Описание местоположения границ земельного участка							
Номер п/п	Номер точки		Дирекционный угол	Горизонтальное проложение, м	Описание закрепления на местности	Кадастровые номера смежных участков	Сведения об адресах правообладателей смежных земельных участков
	начальная	конечная					
1	2	3	4	5	6	7	8
1771	1227	1228	287°31.7'	109.14	—	данные отсутствуют	адрес отсутствует
1772	1228	1229	322°45.9'	14.76	—	данные отсутствуют	адрес отсутствует
1773	1229	1230	270°10.9'	28.54	—	данные отсутствуют	адрес отсутствует
1774	1230	1231	287°31.6'	121.84	—	данные отсутствуют	адрес отсутствует
1775	1231	1232	0°55.6'	185.49	—	данные отсутствуют	адрес отсутствует
1776	1232	1233	18°7.3'	209.89	—	данные отсутствуют	адрес отсутствует
1777	1233	1234	20°39.7'	207.76	—	данные отсутствуют	адрес отсутствует
1778	1234	1235	31°53.2'	5.11	—	данные отсутствуют	адрес отсутствует
1779	1235	1236	0°0.0'	0.02	—	данные отсутствуют	адрес отсутствует
1780	1236	1237	19°13.1'	15.71	—	данные отсутствуют	адрес отсутствует
1781	1237	1238	19°29.5'	11.84	—	данные отсутствуют	адрес отсутствует
1782	1238	1239	45°0.0'	0.01	—	данные отсутствуют	адрес отсутствует
1783	1239	1240	10°48.1'	58.06	—	данные отсутствуют	адрес отсутствует
1784	1240	1241	7°18.7'	6.84	—	данные отсутствуют	адрес отсутствует
1785	1241	1242	11°18.8'	97.77	—	данные отсутствуют	адрес отсутствует

	подпись	инициалы, фамилия
	М.П.	

Земельный участок			
<small>(вид объекта недвижимости)</small>			
Лист № <u>Раздела 3.1</u>	Всего листов раздела <u>3.1</u> : _____	Всего разделов: <u>0</u>	Всего листов выписки: <u>1264</u>
16.11.2021 № КУВН-002/2021-151625943			
Кадастровый номер:		02:17:000000:186 (единое землепользование)	

Описание местоположения границ земельного участка							
Номер п/п	Номер точки		Дирекционный угол	Горизонтальное проложение, м	Описание закрепления на местности	Кадастровые номера смежных участков	Сведения об адресах правообладателей смежных земельных участков
	начальная	конечная					
1	2	3	4	5	6	7	8
1786	1242	1243	15°4.0'	195.3	—	данные отсутствуют	адрес отсутствует
1787	1243	1244	351°28.5'	68.47	—	данные отсутствуют	адрес отсутствует
1788	1244	1245	5°13.6'	16.69	—	данные отсутствуют	адрес отсутствует
1789	1245	1246	0°0.0'	0.02	—	данные отсутствуют	адрес отсутствует
1790	1246	1247	353°38.2'	47.92	—	данные отсутствуют	адрес отсутствует
1791	1247	1248	354°28.5'	26.79	—	данные отсутствуют	адрес отсутствует
1792	1248	1249	0°0.0'	0.02	—	данные отсутствуют	адрес отсутствует
1793	1249	1250	342°38.2'	22.82	—	данные отсутствуют	адрес отсутствует
1794	1250	1251	337°38.9'	108.84	—	данные отсутствуют	адрес отсутствует
1795	1251	1252	342°32.2'	1.87	—	02:17:100801:1	адрес отсутствует
1796	1252	1253	344°58.6'	153.96	—	02:17:100801:1	адрес отсутствует
1797	1253	1254	344°20.0'	51.18	—	02:17:100801:1	адрес отсутствует
1798	1254	1255	347°52.4'	192.94	—	данные отсутствуют	адрес отсутствует
1799	1255	1256	343°7.0'	63.7	—	данные отсутствуют	адрес отсутствует
1800	1256	1257	350°36.5'	6.68	—	данные отсутствуют	адрес отсутствует

полное наименование должности	подпись	инициалы, фамилия
	М.П.	

Земельный участок			
<small>(вид объекта недвижимости)</small>			
Лист № <u>Раздела 3.1</u>	Всего листов раздела <u>3.1</u> : _____	Всего разделов: <u>0</u>	Всего листов выписки: <u>1264</u>
16.11.2021 № КУВН-002/2021-151625943			
Кадастровый номер:		02:17:000000:186 (единое землепользование)	

Описание местоположения границ земельного участка							
Номер п/п	Номер точки		Дирекционный угол	Горизонтальное проложение, м	Описание закрепления на местности	Кадастровые номера смежных участков	Сведения об адресах правообладателей смежных земельных участков
	начальная	конечная					
1	2	3	4	5	6	7	8
1801	1257	1258	345°57.8'	0.04	—	данные отсутствуют	адрес отсутствует
1802	1258	1259	327°18.5'	19.4	—	данные отсутствуют	адрес отсутствует
1803	1259	1260	306°52.2'	0.05	—	данные отсутствуют	адрес отсутствует
1804	1260	1261	299°45.9'	17.54	—	данные отсутствуют	адрес отсутствует
1805	1261	1262	304°41.0'	9.91	—	данные отсутствуют	адрес отсутствует
1806	1262	1263	327°46.9'	429.59	—	данные отсутствуют	адрес отсутствует
1807	1263	1264	347°53.8'	10.21	—	данные отсутствуют	адрес отсутствует
1808	1264	1265	333°26.1'	0.02	—	данные отсутствуют	адрес отсутствует
1809	1265	1266	333°41.5'	27.01	—	данные отсутствуют	адрес отсутствует
1810	1266	1267	315°0.0'	0.01	—	данные отсутствуют	адрес отсутствует
1811	1267	1268	324°31.7'	30.24	—	данные отсутствуют	адрес отсутствует
1812	1268	1	327°40.1'	83.11	—	данные отсутствуют	адрес отсутствует
1813	1269	1270	86°34.0'	1.0	—	02:17:000000:1312	адрес отсутствует
1814	1270	1271	69°55.1'	0.99	—	02:17:000000:1312	адрес отсутствует
1815	1271	1272	52°40.4'	1.01	—	02:17:000000:1312	адрес отсутствует

полное наименование должности	подпись	инициалы, фамилия
	М.П.	

Земельный участок			
<small>(вид объекта недвижимости)</small>			
Лист № <u>Раздела 3.1</u>	Всего листов раздела <u>3.1</u> : _____	Всего разделов: <u>0</u>	Всего листов выписки: <u>1264</u>
16.11.2021 № КУВН-002/2021-151625943			
Кадастровый номер:		02:17:000000:186 (единое землепользование)	

Описание местоположения границ земельного участка							
Номер п/п	Номер точки		Дирекционный угол	Горизонтальное проложение, м	Описание закрепления на местности	Кадастровые номера смежных участков	Сведения об адресах правообладателей смежных земельных участков
	начальная	конечная					
1	2	3	4	5	6	7	8
1816	1272	1273	35°36.3'	1.0	—	02:17:000000:1312	адрес отсутствует
1817	1273	1274	18°37.0'	1.0	—	02:17:000000:1312	адрес отсутствует
1818	1274	1275	1°43.1'	1.0	—	02:17:000000:1312	адрес отсутствует
1819	1275	1276	344°26.7'	1.01	—	02:17:000000:1312	адрес отсутствует
1820	1276	1277	327°15.9'	1.0	—	02:17:000000:1312	адрес отсутствует
1821	1277	1278	313°34.1'	0.57	—	02:17:000000:1312	адрес отсутствует
1822	1278	1279	309°19.6'	188.09	—	02:17:000000:1312	адрес отсутствует
1823	1279	1280	308°9.4'	0.18	—	02:17:000000:1312	адрес отсутствует
1824	1280	1281	306°22.3'	117.16	—	02:17:000000:1312	адрес отсутствует
1825	1281	1282	307°52.5'	0.11	—	02:17:000000:1312	адрес отсутствует
1826	1282	1283	304°26.1'	141.07	—	02:17:000000:1312	адрес отсутствует
1827	1283	1284	48°21.9'	64.81	—	02:17:000000:1312	адрес отсутствует
1828	1284	1285	127°6.8'	68.28	—	02:17:000000:1312	адрес отсутствует
1829	1285	1286	125°18.7'	0.29	—	02:17:000000:1312	адрес отсутствует
1830	1286	1287	122°4.9'	51.97	—	02:17:000000:1312	адрес отсутствует

полное наименование должности	подпись	инициалы, фамилия
	М.П.	

Земельный участок			
<small>(вид объекта недвижимости)</small>			
Лист № <u>Раздела 3.1</u>	Всего листов раздела <u>3.1</u> : _____	Всего разделов: <u>0</u>	Всего листов выписки: <u>1264</u>
16.11.2021 № КУВН-002/2021-151625943			
Кадастровый номер:		02:17:000000:186 (единое землепользование)	

Описание местоположения границ земельного участка							
Номер п/п	Номер точки		Дирекционный угол	Горизонтальное проложение, м	Описание закрепления на местности	Кадастровые номера смежных участков	Сведения об адресах правообладателей смежных земельных участков
	начальная	конечная					
1	2	3	4	5	6	7	8
1831	1287	1288	125°4.0'	66.24	—	02:17:000000:1312	адрес отсутствует
1832	1288	1289	123°53.3'	128.57	—	02:17:000000:1312	адрес отсутствует
1833	1289	1290	124°41.7'	0.16	—	02:17:000000:1312	адрес отсутствует
1834	1290	1291	121°15.4'	105.73	—	02:17:000000:1312	адрес отсутствует
1835	1291	1292	112°58.4'	1.0	—	02:17:000000:1312	адрес отсутствует
1836	1292	1293	95°42.7'	1.0	—	02:17:000000:1312	адрес отсутствует
1837	1293	1294	78°27.9'	1.0	—	02:17:000000:1312	адрес отсутствует
1838	1294	1295	61°23.4'	1.0	—	02:17:000000:1312	адрес отсутствует
1839	1295	1296	44°35.6'	1.0	—	02:17:000000:1312	адрес отсутствует
1840	1296	1297	27°35.8'	0.99	—	02:17:000000:1312	адрес отсутствует
1841	1297	1298	10°18.3'	1.01	—	02:17:000000:1312	адрес отсутствует
1842	1298	1299	353°39.6'	1.0	—	02:17:000000:1312	адрес отсутствует
1843	1299	1300	336°30.1'	1.0	—	02:17:000000:1312	адрес отсутствует
1844	1300	1301	319°27.7'	1.0	—	02:17:000000:1312	адрес отсутствует
1845	1301	1302	305°39.3'	0.57	—	02:17:000000:1312	адрес отсутствует

полное наименование должности	подпись	инициалы, фамилия
	М.П.	

Земельный участок			
<small>(вид объекта недвижимости)</small>			
Лист № <u>Раздела 3.1</u>	Всего листов раздела <u>3.1</u> : _____	Всего разделов: <u>0</u>	Всего листов выписки: <u>1264</u>
16.11.2021 № КУВН-002/2021-151625943			
Кадастровый номер:		02:17:000000:186 (единое землепользование)	

Описание местоположения границ земельного участка							
Номер п/п	Номер точки		Дирекционный угол	Горизонтальное проложение, м	Описание закрепления на местности	Кадастровые номера смежных участков	Сведения об адресах правообладателей смежных земельных участков
	начальная	конечная					
1	2	3	4	5	6	7	8
1846	1302	1303	301°15.5'	105.65	—	02:17:000000:1312	адрес отсутствует
1847	1303	1304	303°53.3'	128.39	—	02:17:000000:1312	адрес отсутствует
1848	1304	1305	305°4.6'	66.3	—	02:17:000000:1312	адрес отсутствует
1849	1305	1306	303°41.4'	0.18	—	02:17:000000:1312	адрес отсутствует
1850	1306	1307	302°5.0'	51.91	—	02:17:000000:1312	адрес отсутствует
1851	1307	1308	307°6.7'	66.77	—	02:17:000000:1312	адрес отсутствует
1852	1308	1309	48°21.8'	39.65	—	02:17:000000:1312	адрес отсутствует
1853	1309	1310	48°36.3'	25.53	—	02:17:000000:1312	адрес отсутствует
1854	1310	1311	161°59.8'	0.42	—	02:17:000000:1312	адрес отсутствует
1855	1311	1312	144°43.7'	1.0	—	02:17:000000:1312	адрес отсутствует
1856	1312	1313	131°22.7'	0.56	—	02:17:000000:1312	адрес отсутствует
1857	1313	1314	126°39.8'	139.04	—	02:17:000000:1312	адрес отсутствует
1858	1314	1315	126°35.3'	73.28	—	02:17:000000:1312	адрес отсутствует
1859	1315	1316	126°14.6'	169.77	—	02:17:000000:1312	адрес отсутствует
1860	1316	1317	118°6.4'	1.0	—	02:17:000000:1312	адрес отсутствует

полное наименование должности	подпись	инициалы, фамилия
	М.П.	

Земельный участок			
<small>(вид объекта недвижимости)</small>			
Лист № <u>Раздела 3.1</u>	Всего листов раздела <u>3.1</u> : _____	Всего разделов: <u>0</u>	Всего листов выписки: <u>1264</u>
16.11.2021 № КУВН-002/2021-151625943			
Кадастровый номер:		02:17:000000:186 (единое землепользование)	

Описание местоположения границ земельного участка							
Номер п/п	Номер точки		Дирекционный угол	Горизонтальное проложение, м	Описание закрепления на местности	Кадастровые номера смежных участков	Сведения об адресах правообладателей смежных земельных участков
	начальная	конечная					
1	2	3	4	5	6	7	8
1861	1317	1318	100°18.3'	1.01	—	02:17:000000:1312	адрес отсутствует
1862	1318	1319	83°39.6'	1.0	—	02:17:000000:1312	адрес отсутствует
1863	1319	1320	67°1.6'	1.0	—	02:17:000000:1312	адрес отсутствует
1864	1320	1321	49°27.7'	1.0	—	02:17:000000:1312	адрес отсутствует
1865	1321	1322	32°44.1'	1.0	—	02:17:000000:1312	адрес отсутствует
1866	1322	1323	15°0.3'	1.0	—	02:17:000000:1312	адрес отсутствует
1867	1323	1324	358°51.2'	1.0	—	02:17:000000:1312	адрес отсутствует
1868	1324	1325	341°23.0'	1.0	—	02:17:000000:1312	адрес отсутствует
1869	1325	1326	324°23.7'	1.0	—	02:17:000000:1312	адрес отсутствует
1870	1326	1327	310°42.7'	0.57	—	02:17:000000:1312	адрес отсутствует
1871	1327	1328	306°14.8'	169.75	—	02:17:000000:1312	адрес отсутствует
1872	1328	1329	306°35.1'	73.25	—	02:17:000000:1312	адрес отсутствует
1873	1329	1330	306°39.6'	139.03	—	02:17:000000:1312	адрес отсутствует
1874	1330	1331	298°46.1'	0.58	—	02:17:000000:1312	адрес отсутствует
1875	1331	1332	48°35.6'	58.9	—	02:17:000000:1312	адрес отсутствует

полное наименование должности	подпись	инициалы, фамилия
	М.П.	

Земельный участок			
<small>(вид объекта недвижимости)</small>			
Лист № <u>Раздела 3.1</u>	Всего листов раздела <u>3.1</u> : _____	Всего разделов: <u>0</u>	Всего листов выписки: <u>1264</u>
16.11.2021 № КУВН-002/2021-151625943			
Кадастровый номер:		02:17:000000:186 (единое землепользование)	

Описание местоположения границ земельного участка							
Номер п/п	Номер точки		Дирекционный угол	Горизонтальное проложение, м	Описание закрепления на местности	Кадастровые номера смежных участков	Сведения об адресах правообладателей смежных земельных участков
	начальная	конечная					
1	2	3	4	5	6	7	8
1876	1332	1333	143°24.5'	0.82	—	02:17:000000:1312	адрес отсутствует
1877	1333	1334	129°56.2'	0.56	—	02:17:000000:1312	адрес отсутствует
1878	1334	1335	125°11.6'	133.27	—	02:17:000000:1312	адрес отсутствует
1879	1335	1336	129°4.1'	110.92	—	02:17:000000:1312	адрес отсутствует
1880	1336	1337	131°46.2'	112.71	—	02:17:000000:1312	адрес отсутствует
1881	1337	1338	123°31.8'	1.0	—	02:17:000000:1312	адрес отсутствует
1882	1338	1339	106°15.6'	1.0	—	02:17:000000:1312	адрес отсутствует
1883	1339	1340	88°51.2'	1.0	—	02:17:000000:1312	адрес отсутствует
1884	1340	1341	72°6.2'	1.01	—	02:17:000000:1312	адрес отсутствует
1885	1341	1342	55°11.8'	1.0	—	02:17:000000:1312	адрес отсутствует
1886	1342	1343	38°1.6'	0.99	—	02:17:000000:1312	адрес отсутствует
1887	1343	1344	20°57.4'	1.01	—	02:17:000000:1312	адрес отсутствует
1888	1344	1345	4°0.2'	1.0	—	02:17:000000:1312	адрес отсутствует
1889	1345	1346	347°13.3'	0.99	—	02:17:000000:1312	адрес отсутствует
1890	1346	1347	329°37.3'	1.01	—	02:17:000000:1312	адрес отсутствует

полное наименование должности	подпись	инициалы, фамилия
	М.П.	

Земельный участок			
<small>(вид объекта недвижимости)</small>			
Лист № <u>Раздела 3.1</u>	Всего листов раздела <u>3.1</u> : _____	Всего разделов: <u>0</u>	Всего листов выписки: <u>1264</u>
16.11.2021 № КУВН-002/2021-151625943			
Кадастровый номер:		02:17:000000:186 (единое землепользование)	

Описание местоположения границ земельного участка							
Номер п/п	Номер точки		Дирекционный угол	Горизонтальное проложение, м	Описание закрепления на местности	Кадастровые номера смежных участков	Сведения об адресах правообладателей смежных земельных участков
	начальная	конечная					
1	2	3	4	5	6	7	8
1891	1347	1348	317°10.5'	0.56	—	02:17:000000:1312	адрес отсутствует
1892	1348	1349	311°46.1'	112.79	—	02:17:000000:1312	адрес отсутствует
1893	1349	1350	309°48.4'	0.16	—	02:17:000000:1312	адрес отсутствует
1894	1350	1351	309°4.1'	111.12	—	02:17:000000:1312	адрес отсутствует
1895	1351	1352	307°52.5'	0.23	—	02:17:000000:1312	адрес отсутствует
1896	1352	1353	305°11.6'	133.18	—	02:17:000000:1312	адрес отсутствует
1897	1353	1354	48°35.6'	25.27	—	02:17:000000:1312	адрес отсутствует
1898	1354	1355	52°8.9'	84.6	—	02:17:000000:1312	адрес отсутствует
1899	1355	1356	186°33.4'	0.88	—	02:17:000000:1312	адрес отсутствует
1900	1356	1357	169°41.7'	1.01	—	02:17:000000:1312	адрес отсутствует
1901	1357	1358	152°24.2'	0.99	—	02:17:000000:1312	адрес отсутствует
1902	1358	1359	139°17.3'	0.57	—	02:17:000000:1312	адрес отсутствует
1903	1359	1360	134°27.5'	216.45	—	02:17:000000:1312	адрес отсутствует
1904	1360	1361	133°9.1'	0.22	—	02:17:000000:1312	адрес отсутствует
1905	1361	1362	130°46.9'	104.86	—	02:17:000000:1312	адрес отсутствует

полное наименование должности	подпись	инициалы, фамилия
	М.П.	

Земельный участок			
<small>(вид объекта недвижимости)</small>			
Лист № <u>Раздела 3.1</u>	Всего листов раздела <u>3.1</u> : _____	Всего разделов: <u>0</u>	Всего листов выписки: <u>1264</u>
16.11.2021 № КУВН-002/2021-151625943			
Кадастровый номер:		02:17:000000:186 (единое землепользование)	

Описание местоположения границ земельного участка							
Номер п/п	Номер точки		Дирекционный угол	Горизонтальное проложение, м	Описание закрепления на местности	Кадастровые номера смежных участков	Сведения об адресах правообладателей смежных земельных участков
	начальная	конечная					
1	2	3	4	5	6	7	8
1906	1362	1363	121°56.7'	1.0	—	02:17:000000:1312	адрес отсутствует
1907	1363	1364	105°9.2'	0.99	—	02:17:000000:1312	адрес отсутствует
1908	1364	1365	88°16.9'	1.0	—	02:17:000000:1312	адрес отсутствует
1909	1365	1366	71°23.0'	1.0	—	02:17:000000:1312	адрес отсутствует
1910	1366	1367	53°55.9'	1.0	—	02:17:000000:1312	адрес отсутствует
1911	1367	1368	36°52.2'	1.0	—	02:17:000000:1312	адрес отсутствует
1912	1368	1369	20°25.3'	1.0	—	02:17:000000:1312	адрес отсутствует
1913	1369	1370	2°53.5'	0.99	—	02:17:000000:1312	адрес отсутствует
1914	1370	1371	346°6.2'	1.0	—	02:17:000000:1312	адрес отсутствует
1915	1371	1372	328°50.5'	1.0	—	02:17:000000:1312	адрес отсутствует
1916	1372	1373	315°42.4'	0.57	—	02:17:000000:1312	адрес отсутствует
1917	1373	1374	310°46.6'	104.75	—	02:17:000000:1312	адрес отсутствует
1918	1374	1375	314°27.7'	216.34	—	02:17:000000:1312	адрес отсутствует
1919	1375	1376	305°36.3'	1.0	—	02:17:000000:1312	адрес отсутствует
1920	1376	1377	289°9.4'	1.01	—	02:17:000000:1312	адрес отсутствует

полное наименование должности	подпись	инициалы, фамилия
	М.П.	

Земельный участок			
<small>(вид объекта недвижимости)</small>			
Лист № <u>Раздела 3.1</u>	Всего листов раздела <u>3.1</u> : _____	Всего разделов: <u>0</u>	Всего листов выписки: <u>1264</u>
16.11.2021 № КУВН-002/2021-151625943			
Кадастровый номер:		02:17:000000:186 (единое землепользование)	

Описание местоположения границ земельного участка							
Номер п/п	Номер точки		Дирекционный угол	Горизонтальное проложение, м	Описание закрепления на местности	Кадастровые номера смежных участков	Сведения об адресах правообладателей смежных земельных участков
	начальная	конечная					
1	2	3	4	5	6	7	8
1921	1377	1378	271°0.3'	0.57	—	02:17:000000:1312	адрес отсутствует
1922	1378	1379	52°9.5'	21.11	—	02:17:000000:1312	адрес отсутствует
1923	1379	1380	48°14.4'	0.38	—	02:17:000000:1312	адрес отсутствует
1924	1380	1381	45°42.2'	65.6	—	02:17:000000:1312	адрес отсутствует
1925	1381	1382	133°34.3'	76.84	—	02:17:000000:1312	адрес отсутствует
1926	1382	1383	135°19.0'	173.19	—	02:17:000000:1312	адрес отсутствует
1927	1383	1384	126°52.2'	1.0	—	02:17:000000:1312	адрес отсутствует
1928	1384	1385	109°20.6'	1.0	—	02:17:000000:1312	адрес отсутствует
1929	1385	1386	92°51.7'	1.0	—	02:17:000000:1312	адрес отсутствует
1930	1386	1387	75°32.9'	1.0	—	02:17:000000:1312	адрес отсутствует
1931	1387	1388	58°32.6'	1.0	—	02:17:000000:1312	адрес отсутствует
1932	1388	1389	41°43.8'	0.99	—	02:17:000000:1312	адрес отсутствует
1933	1389	1390	24°46.5'	1.0	—	02:17:000000:1312	адрес отсутствует
1934	1390	1391	7°28.9'	1.0	—	02:17:000000:1312	адрес отсутствует
1935	1391	1392	350°49.1'	1.0	—	02:17:000000:1312	адрес отсутствует

полное наименование должности	подпись	инициалы, фамилия
	М.П.	

Земельный участок			
<small>(вид объекта недвижимости)</small>			
Лист № <u>Раздела 3.1</u>	Всего листов раздела <u>3.1</u> : _____	Всего разделов: <u>0</u>	Всего листов выписки: <u>1264</u>
16.11.2021 № КУВН-002/2021-151625943			
Кадастровый номер:		02:17:000000:186 (единое землепользование)	

Описание местоположения границ земельного участка							
Номер п/п	Номер точки		Дирекционный угол	Горизонтальное проложение, м	Описание закрепления на местности	Кадастровые номера смежных участков	Сведения об адресах правообладателей смежных земельных участков
	начальная	конечная					
1	2	3	4	5	6	7	8
1936	1392	1393	333°26.1'	1.01	—	02:17:000000:1312	адрес отсутствует
1937	1393	1394	320°3.8'	0.56	—	02:17:000000:1312	адрес отсутствует
1938	1394	1395	315°19.0'	173.24	—	02:17:000000:1312	адрес отсутствует
1939	1395	1396	311°11.2'	0.11	—	02:17:000000:1312	адрес отсутствует
1940	1396	1397	313°34.7'	76.64	—	02:17:000000:1312	адрес отсутствует
1941	1397	1398	45°42.4'	65.36	—	02:17:000000:1312	адрес отсутствует
1942	1398	1399	45°22.9'	51.03	—	02:17:000000:1312	адрес отсутствует
1943	1399	1400	41°25.4'	0.45	—	02:17:000000:1312	адрес отсутствует
1944	1400	1401	37°42.7'	27.37	—	02:17:000000:1312	адрес отсутствует
1945	1401	1402	29°6.6'	1.01	—	02:17:000000:1312	адрес отсутствует
1946	1402	1403	12°13.0'	0.99	—	02:17:000000:1312	адрес отсутствует
1947	1403	1404	355°25.6'	1.0	—	02:17:000000:1312	адрес отсутствует
1948	1404	1405	340°27.8'	0.66	—	02:17:000000:1312	адрес отсутствует
1949	1405	1406	335°26.6'	59.05	—	02:17:000000:1312	адрес отсутствует
1950	1406	1407	326°47.1'	1.0	—	02:17:000000:1312	адрес отсутствует

_____	_____	_____
полное наименование должности	подпись	инициалы, фамилия

М.П.

Земельный участок			
<small>(вид объекта недвижимости)</small>			
Лист № <u>Раздела 3.1</u>	Всего листов раздела <u>3.1</u> : _____	Всего разделов: <u>0</u>	Всего листов выписки: <u>1264</u>
16.11.2021 № КУВН-002/2021-151625943			
Кадастровый номер:		02:17:000000:186 (единое землепользование)	

Описание местоположения границ земельного участка							
Номер п/п	Номер точки		Дирекционный угол	Горизонтальное проложение, м	Описание закрепления на местности	Кадастровые номера смежных участков	Сведения об адресах правообладателей смежных земельных участков
	начальная	конечная					
1	2	3	4	5	6	7	8
1951	1407	1408	310°6.1'	0.99	—	02:17:000000:1312	адрес отсутствует
1952	1408	1409	292°45.1'	1.01	—	02:17:000000:1312	адрес отсутствует
1953	1409	1410	275°46.1'	1.0	—	02:17:000000:1312	адрес отсутствует
1954	1410	1411	258°27.9'	1.0	—	02:17:000000:1312	адрес отсутствует
1955	1411	1412	241°53.6'	1.0	—	02:17:000000:1312	адрес отсутствует
1956	1412	1413	225°0.0'	1.0	—	02:17:000000:1312	адрес отсутствует
1957	1413	1414	207°19.9'	1.0	—	02:17:000000:1312	адрес отсутствует
1958	1414	1415	190°24.5'	1.0	—	02:17:000000:1312	адрес отсутствует
1959	1415	1416	173°39.6'	1.0	—	02:17:000000:1312	адрес отсутствует
1960	1416	1417	160°36.9'	0.57	—	02:17:000000:1312	адрес отсутствует
1961	1417	1418	155°26.1'	57.01	—	02:17:000000:1312	адрес отсутствует
1962	1418	1419	217°43.4'	25.12	—	02:17:000000:1312	адрес отсутствует
1963	1419	1420	225°23.0'	50.79	—	02:17:000000:1312	адрес отсутствует
1964	1420	1421	225°42.2'	137.48	—	02:17:000000:1312	адрес отсутствует
1965	1421	1422	234°9.7'	0.22	—	02:17:000000:1312	адрес отсутствует

_____	_____	_____
полное наименование должности	подпись	инициалы, фамилия

М.П.

Земельный участок			
<small>(вид объекта недвижимости)</small>			
Лист № <u>Раздела 3.1</u>	Всего листов раздела <u>3.1</u> : _____	Всего разделов: <u>0</u>	Всего листов выписки: <u>1264</u>
16.11.2021 № КУВН-002/2021-151625943			
Кадастровый номер:		02:17:000000:186 (единое землепользование)	

Описание местоположения границ земельного участка							
Номер п/п	Номер точки		Дирекционный угол	Горизонтальное проложение, м	Описание закрепления на местности	Кадастровые номера смежных участков	Сведения об адресах правообладателей смежных земельных участков
	начальная	конечная					
1	2	3	4	5	6	7	8
1966	1422	1423	340°51.8'	304.49	—	02:17:000000:1312	адрес отсутствует
1967	1423	1424	332°24.2'	0.99	—	02:17:000000:1312	адрес отсутствует
1968	1424	1425	315°0.0'	1.0	—	02:17:000000:1312	адрес отсутствует
1969	1425	1426	298°36.6'	1.0	—	02:17:000000:1312	адрес отсутствует
1970	1426	1427	280°58.3'	1.0	—	02:17:000000:1312	адрес отсутствует
1971	1427	1428	264°13.9'	1.0	—	02:17:000000:1312	адрес отсутствует
1972	1428	1429	247°1.6'	1.0	—	02:17:000000:1312	адрес отсутствует
1973	1429	1430	230°16.1'	1.0	—	02:17:000000:1312	адрес отсутствует
1974	1430	1431	213°12.9'	1.0	—	02:17:000000:1312	адрес отсутствует
1975	1431	1432	195°42.5'	1.0	—	02:17:000000:1312	адрес отсутствует
1976	1432	1433	179°25.6'	1.0	—	02:17:000000:1312	адрес отсутствует
1977	1433	1434	165°43.1'	0.57	—	02:17:000000:1312	адрес отсутствует
1978	1434	1435	160°51.7'	306.78	—	02:17:000000:1312	адрес отсутствует
1979	1435	1436	232°9.2'	85.75	—	02:17:000000:1312	адрес отсутствует
1980	1436	1437	326°24.2'	149.42	—	02:17:000000:1312	адрес отсутствует

полное наименование должности	подпись	инициалы, фамилия
	М.П.	

Земельный участок			
<small>(вид объекта недвижимости)</small>			
Лист № <u>Раздела 3.1</u>	Всего листов раздела <u>3.1</u> : _____	Всего разделов: <u>0</u>	Всего листов выписки: <u>1264</u>
16.11.2021 № КУВН-002/2021-151625943			
Кадастровый номер:		02:17:000000:186 (единое землепользование)	

Описание местоположения границ земельного участка							
Номер п/п	Номер точки		Дирекционный угол	Горизонтальное проложение, м	Описание закрепления на местности	Кадастровые номера смежных участков	Сведения об адресах правообладателей смежных земельных участков
	начальная	конечная					
1	2	3	4	5	6	7	8
1981	1437	1438	328°41.3'	214.77	—	02:17:000000:1312	адрес отсутствует
1982	1438	1439	320°16.1'	1.0	—	02:17:000000:1312	адрес отсутствует
1983	1439	1440	303°12.9'	1.0	—	02:17:000000:1312	адрес отсутствует
1984	1440	1441	285°42.5'	1.0	—	02:17:000000:1312	адрес отсутствует
1985	1441	1442	269°25.6'	1.0	—	02:17:000000:1312	адрес отсутствует
1986	1442	1443	251°55.7'	1.0	—	02:17:000000:1312	адрес отсутствует
1987	1443	1444	235°11.8'	1.0	—	02:17:000000:1312	адрес отсутствует
1988	1444	1445	218°7.5'	1.0	—	02:17:000000:1312	адрес отсутствует
1989	1445	1446	200°25.3'	1.0	—	02:17:000000:1312	адрес отсутствует
1990	1446	1447	184°0.2'	1.0	—	02:17:000000:1312	адрес отсутствует
1991	1447	1448	166°39.7'	1.0	—	02:17:000000:1312	адрес отсутствует
1992	1448	1449	153°53.2'	0.57	—	02:17:000000:1312	адрес отсутствует
1993	1449	1450	148°41.2'	214.83	—	02:17:000000:1312	адрес отсутствует
1994	1450	1451	149°44.6'	0.14	—	02:17:000000:1312	адрес отсутствует
1995	1451	1452	146°24.1'	149.99	—	02:17:000000:1312	адрес отсутствует

полное наименование должности	подпись	инициалы, фамилия
	М.П.	

Земельный участок			
<small>(вид объекта недвижимости)</small>			
Лист № <u>Раздела 3.1</u>	Всего листов раздела <u>3.1</u> : _____	Всего разделов: <u>0</u>	Всего листов выписки: <u>1264</u>
16.11.2021 № КУВН-002/2021-151625943			
Кадастровый номер:		02:17:000000:186 (единое землепользование)	

Описание местоположения границ земельного участка							
Номер п/п	Номер точки		Дирекционный угол	Горизонтальное проложение, м	Описание закрепления на местности	Кадастровые номера смежных участков	Сведения об адресах правообладателей смежных земельных участков
	начальная	конечная					
1	2	3	4	5	6	7	8
1996	1452	1453	232°10.5'	9.96	—	02:17:000000:1312	адрес отсутствует
1997	1453	1454	230°54.4'	0.21	—	02:17:000000:1312	адрес отсутствует
1998	1454	1455	228°35.6'	62.85	—	02:17:000000:1312	адрес отсутствует
1999	1455	1456	332°4.7'	210.41	—	02:17:000000:1312	адрес отсутствует
2000	1456	1457	332°15.8'	141.44	—	02:17:000000:1312	адрес отсутствует
2001	1457	1458	323°28.3'	1.01	—	02:17:000000:1312	адрес отсутствует
2002	1458	1459	306°52.2'	1.0	—	02:17:000000:1312	адрес отсутствует
2003	1459	1460	289°20.6'	1.0	—	02:17:000000:1312	адрес отсутствует
2004	1460	1461	272°51.7'	1.0	—	02:17:000000:1312	адрес отсутствует
2005	1461	1462	255°32.9'	1.0	—	02:17:000000:1312	адрес отсутствует
2006	1462	1463	238°32.6'	1.0	—	02:17:000000:1312	адрес отсутствует
2007	1463	1464	221°20.9'	1.0	—	02:17:000000:1312	адрес отсутствует
2008	1464	1465	204°46.5'	1.0	—	02:17:000000:1312	адрес отсутствует
2009	1465	1466	187°28.9'	1.0	—	02:17:000000:1312	адрес отсутствует
2010	1466	1467	170°15.4'	1.0	—	02:17:000000:1312	адрес отсутствует

	подпись	инициалы, фамилия
	М.П.	

Земельный участок			
<small>(вид объекта недвижимости)</small>			
Лист № <u>Раздела 3.1</u>	Всего листов раздела <u>3.1</u> : _____	Всего разделов: <u>0</u>	Всего листов выписки: <u>1264</u>
16.11.2021 № КУВН-002/2021-151625943			
Кадастровый номер:		02:17:000000:186 (единое землепользование)	

Описание местоположения границ земельного участка							
Номер п/п	Номер точки		Дирекционный угол	Горизонтальное проложение, м	Описание закрепления на местности	Кадастровые номера смежных участков	Сведения об адресах правообладателей смежных земельных участков
	начальная	конечная					
1	2	3	4	5	6	7	8
2011	1467	1468	157°4.1'	0.56	—	02:17:000000:1312	адрес отсутствует
2012	1468	1469	152°15.8'	141.47	—	02:17:000000:1312	адрес отсутствует
2013	1469	1470	152°4.7'	212.03	—	02:17:000000:1312	адрес отсутствует
2014	1470	1471	228°35.5'	52.84	—	02:17:000000:1312	адрес отсутствует
2015	1471	1472	228°22.4'	24.87	—	02:17:000000:1312	адрес отсутствует
2016	1472	1473	332°52.7'	223.22	—	02:17:000000:1312	адрес отсутствует
2017	1473	1474	333°1.3'	197.7	—	02:17:000000:1312	адрес отсутствует
2018	1474	1475	324°23.7'	1.0	—	02:17:000000:1312	адрес отсутствует
2019	1475	1476	307°19.6'	1.01	—	02:17:000000:1312	адрес отсутствует
2020	1476	1477	290°25.3'	1.0	—	02:17:000000:1312	адрес отсутствует
2021	1477	1478	273°28.1'	0.99	—	02:17:000000:1312	адрес отсутствует
2022	1478	1479	256°47.5'	1.01	—	02:17:000000:1312	адрес отсутствует
2023	1479	1480	238°50.5'	1.0	—	02:17:000000:1312	адрес отсутствует
2024	1480	1481	222°9.5'	1.0	—	02:17:000000:1312	адрес отсутствует
2025	1481	1482	205°1.0'	0.99	—	02:17:000000:1312	адрес отсутствует

	подпись	инициалы, фамилия
	М.П.	

Земельный участок			
<small>(вид объекта недвижимости)</small>			
Лист № <u>Раздела 3.1</u>	Всего листов раздела <u>3.1</u> : _____	Всего разделов: <u>0</u>	Всего листов выписки: <u>1264</u>
16.11.2021 № КУВН-002/2021-151625943			
Кадастровый номер:		02:17:000000:186 (единое землепользование)	

Описание местоположения границ земельного участка							
Номер п/п	Номер точки		Дирекционный угол	Горизонтальное проложение, м	Описание закрепления на местности	Кадастровые номера смежных участков	Сведения об адресах правообладателей смежных земельных участков
	начальная	конечная					
1	2	3	4	5	6	7	8
2026	1482	1483	188°37.0'	1.0	—	02:17:000000:1312	адрес отсутствует
2027	1483	1484	170°49.1'	1.0	—	02:17:000000:1312	адрес отсутствует
2028	1484	1485	158°0.5'	0.56	—	02:17:000000:1312	адрес отсутствует
2029	1485	1486	153°1.2'	197.72	—	02:17:000000:1312	адрес отсутствует
2030	1486	1487	152°52.9'	224.97	—	02:17:000000:1312	адрес отсутствует
2031	1487	1488	228°21.7'	83.79	—	02:17:000000:1312	адрес отсутствует
2032	1488	1489	230°9.2'	8.97	—	02:17:000000:1312	адрес отсутствует
2033	1489	1490	316°19.6'	31.15	—	02:17:000000:1312	адрес отсутствует
2034	1490	1491	338°44.7'	20.25	—	02:17:000000:1312	адрес отсутствует
2035	1491	1492	334°59.0'	0.5	—	02:17:000000:1312	адрес отсутствует
2036	1492	1493	330°14.8'	105.73	—	02:17:000000:1312	адрес отсутствует
2037	1493	1494	332°8.0'	177.55	—	02:17:000000:1312	адрес отсутствует
2038	1494	1495	323°35.5'	0.99	—	02:17:000000:1312	адрес отсутствует
2039	1495	1496	306°31.7'	1.01	—	02:17:000000:1312	адрес отсутствует
2040	1496	1497	289°20.6'	1.0	—	02:17:000000:1312	адрес отсутствует

	подпись	инициалы, фамилия
	М.П.	

Земельный участок			
<small>(вид объекта недвижимости)</small>			
Лист № <u>Раздела 3.1</u>	Всего листов раздела <u>3.1</u> : _____	Всего разделов: <u>0</u>	Всего листов выписки: <u>1264</u>
16.11.2021 № КУВН-002/2021-151625943			
Кадастровый номер:		02:17:000000:186 (единое землепользование)	

Описание местоположения границ земельного участка							
Номер п/п	Номер точки		Дирекционный угол	Горизонтальное проложение, м	Описание закрепления на местности	Кадастровые номера смежных участков	Сведения об адресах правообладателей смежных земельных участков
	начальная	конечная					
1	2	3	4	5	6	7	8
2041	1497	1498	272°51.7'	1.0	—	02:17:000000:1312	адрес отсутствует
2042	1498	1499	255°32.9'	1.0	—	02:17:000000:1312	адрес отсутствует
2043	1499	1500	238°3.3'	1.0	—	02:17:000000:1312	адрес отсутствует
2044	1500	1501	221°20.9'	1.0	—	02:17:000000:1312	адрес отсутствует
2045	1501	1502	204°15.2'	1.0	—	02:17:000000:1312	адрес отсутствует
2046	1502	1503	187°28.9'	1.0	—	02:17:000000:1312	адрес отсутствует
2047	1503	1504	170°9.5'	0.99	—	02:17:000000:1312	адрес отсутствует
2048	1504	1505	157°27.4'	0.57	—	02:17:000000:1312	адрес отсутствует
2049	1505	1506	152°7.9'	177.61	—	02:17:000000:1312	адрес отсутствует
2050	1506	1507	150°56.7'	0.1	—	02:17:000000:1312	адрес отсутствует
2051	1507	1508	150°14.9'	105.53	—	02:17:000000:1312	адрес отсутствует
2052	1508	1509	158°44.9'	20.67	—	02:17:000000:1312	адрес отсутствует
2053	1509	1510	147°23.7'	1.32	—	02:17:000000:1312	адрес отсутствует
2054	1510	1511	136°20.6'	31.36	—	02:17:000000:1312	адрес отсутствует
2055	1511	1512	230°7.6'	59.98	—	02:17:000000:1312	адрес отсутствует

	подпись	инициалы, фамилия
	М.П.	

Земельный участок			
<small>(вид объекта недвижимости)</small>			
Лист № <u>Раздела 3.1</u>	Всего листов раздела <u>3.1</u> : _____	Всего разделов: <u>0</u>	Всего листов выписки: <u>1264</u>
16.11.2021 № КУВН-002/2021-151625943			
Кадастровый номер:		02:17:000000:186 (единое землепользование)	

Описание местоположения границ земельного участка							
Номер п/п	Номер точки		Дирекционный угол	Горизонтальное проложение, м	Описание закрепления на местности	Кадастровые номера смежных участков	Сведения об адресах правообладателей смежных земельных участков
	начальная	конечная					
1	2	3	4	5	6	7	8
2056	1512	1513	311°47.2'	313.69	—	02:17:000000:1312	адрес отсутствует
2057	1513	1514	303°12.9'	1.0	—	02:17:000000:1312	адрес отсутствует
2058	1514	1515	286°15.6'	1.0	—	02:17:000000:1312	адрес отсутствует
2059	1515	1516	269°25.6'	1.0	—	02:17:000000:1312	адрес отсутствует
2060	1516	1517	251°55.7'	1.0	—	02:17:000000:1312	адрес отсутствует
2061	1517	1518	235°11.8'	1.0	—	02:17:000000:1312	адрес отсутствует
2062	1518	1519	218°7.5'	1.0	—	02:17:000000:1312	адрес отсутствует
2063	1519	1520	201°9.7'	1.0	—	02:17:000000:1312	адрес отсутствует
2064	1520	1521	184°0.2'	1.0	—	02:17:000000:1312	адрес отсутствует
2065	1521	1522	166°39.7'	1.0	—	02:17:000000:1312	адрес отсутствует
2066	1522	1523	150°6.8'	1.0	—	02:17:000000:1312	адрес отсутствует
2067	1523	1524	136°25.9'	0.57	—	02:17:000000:1312	адрес отсутствует
2068	1524	1525	131°47.1'	316.61	—	02:17:000000:1312	адрес отсутствует
2069	1525	1526	123°12.9'	1.0	—	02:17:000000:1312	адрес отсутствует
2070	1526	1527	106°15.6'	1.0	—	02:17:000000:1312	адрес отсутствует

	подпись	инициалы, фамилия
	М.П.	

Земельный участок			
<small>(вид объекта недвижимости)</small>			
Лист № <u>Раздела 3.1</u>	Всего листов раздела <u>3.1</u> : _____	Всего разделов: <u>0</u>	Всего листов выписки: <u>1264</u>
16.11.2021 № КУВН-002/2021-151625943			
Кадастровый номер:		02:17:000000:186 (единое землепользование)	

Описание местоположения границ земельного участка							
Номер п/п	Номер точки		Дирекционный угол	Горизонтальное проложение, м	Описание закрепления на местности	Кадастровые номера смежных участков	Сведения об адресах правообладателей смежных земельных участков
	начальная	конечная					
1	2	3	4	5	6	7	8
2071	1527	1528	89°25.6'	1.0	—	02:17:000000:1312	адрес отсутствует
2072	1528	1529	71°55.7'	1.0	—	02:17:000000:1312	адрес отсутствует
2073	1529	1530	56°54.9'	0.79	—	02:17:000000:1312	адрес отсутствует
2074	1530	1531	50°7.6'	76.13	—	02:17:000000:1312	адрес отсутствует
2075	1531	1532	124°26.1'	142.77	—	02:17:000000:1312	адрес отсутствует
2076	1532	1533	126°22.5'	117.03	—	02:17:000000:1312	адрес отсутствует
2077	1533	1534	129°19.4'	188.01	—	02:17:000000:1312	адрес отсутствует
2078	1534	1535	120°40.1'	1.0	—	02:17:000000:1312	адрес отсутствует
2079	1535	1269	103°53.8'	1.0	—	02:17:000000:1312	адрес отсутствует
2080	1536	1537	71°33.9'	1.49	—	02:17:000000:1312	адрес отсутствует
2081	1537	1538	58°44.8'	9.46	—	02:17:000000:1312	адрес отсутствует
2082	1538	1539	50°16.1'	1.0	—	02:17:000000:1312	адрес отсутствует
2083	1539	1540	36°39.4'	0.54	—	02:17:000000:1312	адрес отсутствует
2084	1540	1541	32°34.7'	263.3	—	02:17:000000:1312	адрес отсутствует
2085	1541	1542	33°21.2'	254.53	—	02:17:000000:1312	адрес отсутствует

	подпись	инициалы, фамилия
	М.П.	

Земельный участок			
<small>(вид объекта недвижимости)</small>			
Лист № <u>Раздела 3.1</u>	Всего листов раздела <u>3.1</u> : _____	Всего разделов: <u>0</u>	Всего листов выписки: <u>1264</u>
16.11.2021 № КУВН-002/2021-151625943			
Кадастровый номер:		02:17:000000:186 (единое землепользование)	

Описание местоположения границ земельного участка							
Номер п/п	Номер точки		Дирекционный угол	Горизонтальное проложение, м	Описание закрепления на местности	Кадастровые номера смежных участков	Сведения об адресах правообладателей смежных земельных участков
	начальная	конечная					
1	2	3	4	5	6	7	8
2086	1542	1543	33°31.3'	265.13	—	02:17:000000:1312	адрес отсутствует
2087	1543	1544	33°7.4'	157.12	—	02:17:000000:1312	адрес отсутствует
2088	1544	1545	24°15.2'	1.0	—	02:17:000000:1312	адрес отсутствует
2089	1545	1546	7°28.9'	1.0	—	02:17:000000:1312	адрес отсутствует
2090	1546	1547	350°49.1'	1.0	—	02:17:000000:1312	адрес отсутствует
2091	1547	1548	333°10.7'	1.0	—	02:17:000000:1312	адрес отсутствует
2092	1548	1549	320°4.8'	0.64	—	02:17:000000:1312	адрес отсутствует
2093	1549	1550	314°6.8'	129.37	—	02:17:000000:1312	адрес отсутствует
2094	1550	1551	315°49.0'	247.82	—	02:17:000000:1312	адрес отсутствует
2095	1551	1552	306°52.2'	1.0	—	02:17:000000:1312	адрес отсутствует
2096	1552	1553	290°25.3'	1.0	—	02:17:000000:1312	адрес отсутствует
2097	1553	1554	273°26.0'	1.0	—	02:17:000000:1312	адрес отсутствует
2098	1554	1555	256°6.2'	1.0	—	02:17:000000:1312	адрес отсутствует
2099	1555	1556	238°50.5'	1.0	—	02:17:000000:1312	адрес отсутствует
2100	1556	1557	222°9.5'	1.0	—	02:17:000000:1312	адрес отсутствует

полное наименование должности	подпись	инициалы, фамилия
	М.П.	

Земельный участок			
<small>(вид объекта недвижимости)</small>			
Лист № <u>Раздела 3.1</u>	Всего листов раздела <u>3.1</u> : _____	Всего разделов: <u>0</u>	Всего листов выписки: <u>1264</u>
16.11.2021 № КУВН-002/2021-151625943			
Кадастровый номер:		02:17:000000:186 (единое землепользование)	

Описание местоположения границ земельного участка							
Номер п/п	Номер точки		Дирекционный угол	Горизонтальное проложение, м	Описание закрепления на местности	Кадастровые номера смежных участков	Сведения об адресах правообладателей смежных земельных участков
	начальная	конечная					
1	2	3	4	5	6	7	8
2101	1557	1558	205°1.0'	0.99	—	02:17:000000:1312	адрес отсутствует
2102	1558	1559	188°2.9'	1.0	—	02:17:000000:1312	адрес отсутствует
2103	1559	1560	170°49.1'	1.0	—	02:17:000000:1312	адрес отсутствует
2104	1560	1561	153°56.8'	1.0	—	02:17:000000:1312	адрес отсутствует
2105	1561	1562	141°29.9'	0.56	—	02:17:000000:1312	адрес отсутствует
2106	1562	1563	135°49.0'	247.87	—	02:17:000000:1312	адрес отсутствует
2107	1563	1564	135°0.0'	0.1	—	02:17:000000:1312	адрес отсутствует
2108	1564	1565	134°6.8'	126.64	—	02:17:000000:1312	адрес отсутствует
2109	1565	1566	213°7.3'	154.34	—	02:17:000000:1312	адрес отсутствует
2110	1566	1567	213°31.3'	265.08	—	02:17:000000:1312	адрес отсутствует
2111	1567	1568	213°21.2'	254.58	—	02:17:000000:1312	адрес отсутствует
2112	1568	1569	212°34.7'	262.57	—	02:17:000000:1312	адрес отсутствует
2113	1569	1570	238°46.2'	7.37	—	02:17:000000:1312	адрес отсутствует
2114	1570	1571	281°14.8'	10.56	—	02:17:000000:1312	адрес отсутствует
2115	1571	1572	298°48.4'	302.42	—	02:17:000000:1312	адрес отсутствует

полное наименование должности	подпись	инициалы, фамилия
	М.П.	

Земельный участок			
<small>(вид объекта недвижимости)</small>			
Лист № <u>Раздела 3.1</u>	Всего листов раздела <u>3.1</u> : _____	Всего разделов: <u>0</u>	Всего листов выписки: <u>1264</u>
16.11.2021 № КУВН-002/2021-151625943			
Кадастровый номер:		02:17:000000:186 (единое землепользование)	

Описание местоположения границ земельного участка							
Номер п/п	Номер точки		Дирекционный угол	Горизонтальное проложение, м	Описание закрепления на местности	Кадастровые номера смежных участков	Сведения об адресах правообладателей смежных земельных участков
	начальная	конечная					
1	2	3	4	5	6	7	8
2116	1572	1573	299°8.9'	200.94	—	02:17:000000:1312	адрес отсутствует
2117	1573	1574	298°45.3'	291.21	—	02:17:000000:1312	адрес отсутствует
2118	1574	1575	298°52.3'	150.69	—	02:17:000000:1312	адрес отсутствует
2119	1575	1576	290°25.3'	1.0	—	02:17:000000:1312	адрес отсутствует
2120	1576	1577	273°28.1'	0.99	—	02:17:000000:1312	адрес отсутствует
2121	1577	1578	256°14.3'	1.01	—	02:17:000000:1312	адрес отсутствует
2122	1578	1579	239°19.9'	1.0	—	02:17:000000:1312	адрес отсутствует
2123	1579	1580	222°9.5'	1.0	—	02:17:000000:1312	адрес отсутствует
2124	1580	1581	204°46.5'	1.0	—	02:17:000000:1312	адрес отсутствует
2125	1581	1582	188°2.9'	1.0	—	02:17:000000:1312	адрес отсутствует
2126	1582	1583	171°17.9'	0.99	—	02:17:000000:1312	адрес отсутствует
2127	1583	1584	153°56.8'	1.0	—	02:17:000000:1312	адрес отсутствует
2128	1584	1585	137°25.2'	1.0	—	02:17:000000:1312	адрес отсутствует
2129	1585	1586	123°24.5'	0.56	—	02:17:000000:1312	адрес отсутствует
2130	1586	1587	118°52.5'	150.69	—	02:17:000000:1312	адрес отсутствует

полное наименование должности	подпись	инициалы, фамилия
	М.П.	

Земельный участок			
<small>(вид объекта недвижимости)</small>			
Лист № <u>Раздела 3.1</u>	Всего листов раздела <u>3.1</u> : _____	Всего разделов: <u>0</u>	Всего листов выписки: <u>1264</u>
16.11.2021 № КУВН-002/2021-151625943			
Кадастровый номер:		02:17:000000:186 (единое землепользование)	

Описание местоположения границ земельного участка							
Номер п/п	Номер точки		Дирекционный угол	Горизонтальное проложение, м	Описание закрепления на местности	Кадастровые номера смежных участков	Сведения об адресах правообладателей смежных земельных участков
	начальная	конечная					
1	2	3	4	5	6	7	8
2131	1587	1588	118°45.2'	291.21	—	02:17:000000:1312	адрес отсутствует
2132	1588	1589	119°8.9'	200.91	—	02:17:000000:1312	адрес отсутствует
2133	1589	1590	118°48.4'	302.97	—	02:17:000000:1312	адрес отсутствует
2134	1590	1591	109°50.5'	1.03	—	02:17:000000:1312	адрес отсутствует
2135	1591	1592	101°15.4'	12.4	—	02:17:000000:1312	адрес отсутствует
2136	1592	1536	92°51.7'	1.0	—	02:17:000000:1312	адрес отсутствует
2137	1593	1594	87°42.5'	1.0	—	02:17:000000:1312	адрес отсутствует
2138	1594	1595	70°6.9'	1.0	—	02:17:000000:1312	адрес отсутствует
2139	1595	1596	54°14.8'	0.92	—	02:17:000000:1312	адрес отсутствует
2140	1596	1597	46°22.3'	7.68	—	02:17:000000:1312	адрес отсутствует
2141	1597	1598	37°40.4'	1.0	—	02:17:000000:1312	адрес отсутствует
2142	1598	1599	22°10.0'	0.87	—	02:17:000000:1312	адрес отсутствует
2143	1599	1600	14°30.9'	55.98	—	02:17:000000:1312	адрес отсутствует
2144	1600	1601	15°16.6'	78.6	—	02:17:000000:1312	адрес отсутствует
2145	1601	1602	13°39.2'	28.98	—	02:17:000000:1312	адрес отсутствует

полное наименование должности	подпись	инициалы, фамилия
	М.П.	

Земельный участок			
<small>(вид объекта недвижимости)</small>			
Лист № <u>Раздела 3.1</u>	Всего листов раздела <u>3.1</u> : _____	Всего разделов: <u>0</u>	Всего листов выписки: <u>1264</u>
16.11.2021 № КУВН-002/2021-151625943			
Кадастровый номер:		02:17:000000:186 (единое землепользование)	

Описание местоположения границ земельного участка							
Номер п/п	Номер точки		Дирекционный угол	Горизонтальное проложение, м	Описание закрепления на местности	Кадастровые номера смежных участков	Сведения об адресах правообладателей смежных земельных участков
	начальная	конечная					
1	2	3	4	5	6	7	8
2146	1602	1603	29°2.9'	50.38	—	02:17:000000:1312	адрес отсутствует
2147	1603	1604	26°33.9'	0.13	—	02:17:000000:1312	адрес отсутствует
2148	1604	1605	26°49.9'	22.16	—	02:17:000000:1312	адрес отсутствует
2149	1605	1606	127°0.2'	16.32	—	02:17:000000:1312	адрес отсутствует
2150	1606	1607	118°6.4'	1.0	—	02:17:000000:1312	адрес отсутствует
2151	1607	1608	101°32.1'	1.0	—	02:17:000000:1312	адрес отсутствует
2152	1608	1609	84°13.9'	1.0	—	02:17:000000:1312	адрес отсутствует
2153	1609	1610	67°46.5'	1.0	—	02:17:000000:1312	адрес отсутствует
2154	1610	1611	50°16.1'	1.0	—	02:17:000000:1312	адрес отсутствует
2155	1611	1612	33°12.9'	1.0	—	02:17:000000:1312	адрес отсутствует
2156	1612	1613	16°15.6'	1.0	—	02:17:000000:1312	адрес отсутствует
2157	1613	1614	358°51.2'	1.0	—	02:17:000000:1312	адрес отсутствует
2158	1614	1615	342°28.4'	1.0	—	02:17:000000:1312	адрес отсутствует
2159	1615	1616	324°43.7'	1.0	—	02:17:000000:1312	адрес отсутствует
2160	1616	1617	312°8.3'	0.57	—	02:17:000000:1312	адрес отсутствует

полное наименование должности	подпись	инициалы, фамилия
	М.П.	

Земельный участок			
<small>(вид объекта недвижимости)</small>			
Лист № <u>Раздела 3.1</u>	Всего листов раздела <u>3.1</u> : _____	Всего разделов: <u>0</u>	Всего листов выписки: <u>1264</u>
16.11.2021 № КУВН-002/2021-151625943			
Кадастровый номер:		02:17:000000:186 (единое землепользование)	

Описание местоположения границ земельного участка							
Номер п/п	Номер точки		Дирекционный угол	Горизонтальное проложение, м	Описание закрепления на местности	Кадастровые номера смежных участков	Сведения об адресах правообладателей смежных земельных участков
	начальная	конечная					
1	2	3	4	5	6	7	8
2161	1617	1618	306°59.1'	16.89	—	02:17:000000:1312	адрес отсутствует
2162	1618	1619	299°3.3'	0.62	—	02:17:000000:1312	адрес отсутствует
2163	1619	1620	26°47.7'	7.81	—	02:17:000000:1312	адрес отсутствует
2164	1620	1621	26°53.2'	57.47	—	02:17:000000:1312	адрес отсутствует
2165	1621	1622	25°33.6'	0.25	—	02:17:000000:1312	адрес отсутствует
2166	1622	1623	22°25.4'	49.91	—	02:17:000000:1312	адрес отсутствует
2167	1623	1624	21°2.3'	0.28	—	02:17:000000:1312	адрес отсутствует
2168	1624	1625	17°36.9'	71.58	—	02:17:000000:1312	адрес отсутствует
2169	1625	1626	8°22.0'	1.03	—	02:17:000000:1312	адрес отсутствует
2170	1626	1627	0°1.4'	24.04	—	02:17:000000:1312	адрес отсутствует
2171	1627	1628	357°23.8'	0.22	—	02:17:000000:1312	адрес отсутствует
2172	1628	1629	356°12.8'	43.76	—	02:17:000000:1312	адрес отсутствует
2173	1629	1630	356°49.7'	38.69	—	02:17:000000:1312	адрес отсутствует
2174	1630	1631	8°18.3'	79.2	—	02:17:000000:1312	адрес отсутствует
2175	1631	1632	3°48.8'	0.15	—	02:17:000000:1312	адрес отсутствует

полное наименование должности	подпись	инициалы, фамилия
	М.П.	

Земельный участок			
<small>(вид объекта недвижимости)</small>			
Лист № <u>Раздела 3.1</u>	Всего листов раздела <u>3.1</u> : _____	Всего разделов: <u>0</u>	Всего листов выписки: <u>1264</u>
16.11.2021 № КУВН-002/2021-151625943			
Кадастровый номер:		02:17:000000:186 (единое землепользование)	

Описание местоположения границ земельного участка							
Номер п/п	Номер точки		Дирекционный угол	Горизонтальное проложение, м	Описание закрепления на местности	Кадастровые номера смежных участков	Сведения об адресах правообладателей смежных земельных участков
	начальная	конечная					
1	2	3	4	5	6	7	8
2176	1632	1633	5°48.9'	34.25	—	02:17:000000:1312	адрес отсутствует
2177	1633	1634	359°14.8'	0.76	—	02:17:000000:1312	адрес отсутствует
2178	1634	1635	352°59.6'	33.12	—	02:17:000000:1312	адрес отсутствует
2179	1635	1636	354°38.3'	38.21	—	02:17:000000:1312	адрес отсутствует
2180	1636	1637	1°8.2'	152.37	—	02:17:000000:1312	адрес отсутствует
2181	1637	1638	8°43.4'	19.52	—	02:17:000000:1312	адрес отсутствует
2182	1638	1639	57°25.8'	43.26	—	02:17:000000:1312	адрес отсутствует
2183	1639	1640	196°59.5'	0.38	—	02:17:000000:1312	адрес отсутствует
2184	1640	1641	180°34.4'	1.0	—	02:17:000000:1312	адрес отсутствует
2185	1641	1642	163°34.7'	0.99	—	02:17:000000:1312	адрес отсутствует
2186	1642	1643	146°47.1'	1.0	—	02:17:000000:1312	адрес отсутствует
2187	1643	1644	132°52.7'	0.57	—	02:17:000000:1312	адрес отсутствует
2188	1644	1645	128°23.8'	24.17	—	02:17:000000:1312	адрес отсутствует
2189	1645	1646	119°53.2'	1.0	—	02:17:000000:1312	адрес отсутствует
2190	1646	1647	102°46.7'	0.99	—	02:17:000000:1312	адрес отсутствует

полное наименование должности	подпись	инициалы, фамилия
	М.П.	

Земельный участок			
<small>(вид объекта недвижимости)</small>			
Лист № <u>Раздела 3.1</u>	Всего листов раздела <u>3.1</u> : _____	Всего разделов: <u>0</u>	Всего листов выписки: <u>1264</u>
16.11.2021 № КУВН-002/2021-151625943			
Кадастровый номер:		02:17:000000:186 (единое землепользование)	

Описание местоположения границ земельного участка							
Номер п/п	Номер точки		Дирекционный угол	Горизонтальное проложение, м	Описание закрепления на местности	Кадастровые номера смежных участков	Сведения об адресах правообладателей смежных земельных участков
	начальная	конечная					
1	2	3	4	5	6	7	8
2191	1647	1648	85°59.8'	1.0	—	02:17:000000:1312	адрес отсутствует
2192	1648	1649	68°50.3'	1.0	—	02:17:000000:1312	адрес отсутствует
2193	1649	1650	51°52.5'	1.0	—	02:17:000000:1312	адрес отсутствует
2194	1650	1651	34°19.8'	0.99	—	02:17:000000:1312	адрес отсутствует
2195	1651	1652	17°53.8'	1.01	—	02:17:000000:1312	адрес отсутствует
2196	1652	1653	0°34.4'	1.0	—	02:17:000000:1312	адрес отсутствует
2197	1653	1654	343°44.4'	1.0	—	02:17:000000:1312	адрес отсутствует
2198	1654	1655	325°59.6'	1.0	—	02:17:000000:1312	адрес отсутствует
2199	1655	1656	313°34.1'	0.57	—	02:17:000000:1312	адрес отсутствует
2200	1656	1657	308°23.8'	24.17	—	02:17:000000:1312	адрес отсутствует
2201	1657	1658	299°53.2'	1.0	—	02:17:000000:1312	адрес отсутствует
2202	1658	1659	283°14.5'	0.7	—	02:17:000000:1312	адрес отсутствует
2203	1659	1660	57°26.4'	2.95	—	02:17:000000:1312	адрес отсутствует
2204	1660	1661	62°4.9'	21.57	—	02:17:000000:1312	адрес отсутствует
2205	1661	1662	53°35.5'	0.99	—	02:17:000000:1312	адрес отсутствует

полное наименование должности	подпись	инициалы, фамилия
	М.П.	

Земельный участок			
<small>(вид объекта недвижимости)</small>			
Лист № <u>Раздела 3.1</u>	Всего листов раздела <u>3.1</u> : _____	Всего разделов: <u>0</u>	Всего листов выписки: <u>1264</u>
16.11.2021 № КУВН-002/2021-151625943			
Кадастровый номер:		02:17:000000:186 (единое землепользование)	

Описание местоположения границ земельного участка							
Номер п/п	Номер точки		Дирекционный угол	Горизонтальное проложение, м	Описание закрепления на местности	Кадастровые номера смежных участков	Сведения об адресах правообладателей смежных земельных участков
	начальная	конечная					
1	2	3	4	5	6	7	8
2206	1662	1663	34°43.5'	1.23	—	02:17:000000:1312	адрес отсутствует
2207	1663	1664	24°7.3'	7.34	—	02:17:000000:1312	адрес отсутствует
2208	1664	1665	11°18.6'	1.48	—	02:17:000000:1312	адрес отсутствует
2209	1665	1666	358°48.2'	33.05	—	02:17:000000:1312	адрес отсутствует
2210	1666	1667	350°9.5'	0.99	—	02:17:000000:1312	адрес отсутствует
2211	1667	1668	333°10.7'	1.0	—	02:17:000000:1312	адрес отсутствует
2212	1668	1669	316°36.8'	1.0	—	02:17:000000:1312	адрес отсутствует
2213	1669	1670	298°53.2'	0.99	—	02:17:000000:1312	адрес отсутствует
2214	1670	1671	282°5.7'	1.0	—	02:17:000000:1312	адрес отсутствует
2215	1671	1672	265°25.6'	1.0	—	02:17:000000:1312	адрес отсутствует
2216	1672	1673	247°46.5'	1.0	—	02:17:000000:1312	адрес отсутствует
2217	1673	1674	231°9.5'	0.99	—	02:17:000000:1312	адрес отсутствует
2218	1674	1675	214°0.4'	1.0	—	02:17:000000:1312	адрес отсутствует
2219	1675	1676	196°48.5'	1.0	—	02:17:000000:1312	адрес отсутствует
2220	1676	1677	184°0.8'	0.57	—	02:17:000000:1312	адрес отсутствует

	подпись	инициалы, фамилия
	М.П.	

Земельный участок			
<small>(вид объекта недвижимости)</small>			
Лист № <u>Раздела 3.1</u>	Всего листов раздела <u>3.1</u> : _____	Всего разделов: <u>0</u>	Всего листов выписки: <u>1264</u>
16.11.2021 № КУВН-002/2021-151625943			
Кадастровый номер:		02:17:000000:186 (единое землепользование)	

Описание местоположения границ земельного участка							
Номер п/п	Номер точки		Дирекционный угол	Горизонтальное проложение, м	Описание закрепления на местности	Кадастровые номера смежных участков	Сведения об адресах правообладателей смежных земельных участков
	начальная	конечная					
1	2	3	4	5	6	7	8
2221	1677	1678	178°47.6'	32.28	—	02:17:000000:1312	адрес отсутствует
2222	1678	1679	204°9.4'	5.43	—	02:17:000000:1312	адрес отсутствует
2223	1679	1680	242°4.5'	20.54	—	02:17:000000:1312	адрес отсутствует
2224	1680	1681	239°44.6'	0.28	—	02:17:000000:1312	адрес отсутствует
2225	1681	1682	237°26.0'	52.35	—	02:17:000000:1312	адрес отсутствует
2226	1682	1683	228°39.1'	1.0	—	02:17:000000:1312	адрес отсутствует
2227	1683	1684	211°56.7'	1.0	—	02:17:000000:1312	адрес отсутствует
2228	1684	1685	196°18.8'	0.85	—	02:17:000000:1312	адрес отсутствует
2229	1685	1686	188°44.2'	21.27	—	02:17:000000:1312	адрес отсутствует
2230	1686	1687	185°4.8'	0.45	—	02:17:000000:1312	адрес отсутствует
2231	1687	1688	181°8.0'	152.79	—	02:17:000000:1312	адрес отсутствует
2232	1688	1689	178°29.6'	0.38	—	02:17:000000:1312	адрес отсутствует
2233	1689	1690	174°37.6'	38.45	—	02:17:000000:1312	адрес отсутствует
2234	1690	1691	172°59.8'	32.89	—	02:17:000000:1312	адрес отсутствует
2235	1691	1692	185°48.5'	33.79	—	02:17:000000:1312	адрес отсутствует

	подпись	инициалы, фамилия
	М.П.	

Земельный участок			
<small>(вид объекта недвижимости)</small>			
Лист № <u>Раздела 3.1</u>	Всего листов раздела <u>3.1</u> : _____	Всего разделов: <u>0</u>	Всего листов выписки: <u>1264</u>
16.11.2021 № КУВН-002/2021-151625943			
Кадастровый номер:		02:17:000000:186 (единое землепользование)	

Описание местоположения границ земельного участка							
Номер п/п	Номер точки		Дирекционный угол	Горизонтальное проложение, м	Описание закрепления на местности	Кадастровые номера смежных участков	Сведения об адресах правообладателей смежных земельных участков
	начальная	конечная					
1	2	3	4	5	6	7	8
2236	1692	1693	188°18.3'	79.47	—	02:17:000000:1312	адрес отсутствует
2237	1693	1694	182°31.6'	0.68	—	02:17:000000:1312	адрес отсутствует
2238	1694	1695	176°49.7'	39.04	—	02:17:000000:1312	адрес отсутствует
2239	1695	1696	176°12.5'	43.7	—	02:17:000000:1312	адрес отсутствует
2240	1696	1697	180°1.4'	23.4	—	02:17:000000:1312	адрес отсутствует
2241	1697	1698	197°36.4'	70.91	—	02:17:000000:1312	адрес отсутствует
2242	1698	1699	202°25.9'	49.64	—	02:17:000000:1312	адрес отсутствует
2243	1699	1700	206°53.2'	57.34	—	02:17:000000:1312	адрес отсутствует
2244	1700	1701	206°49.9'	36.67	—	02:17:000000:1312	адрес отсутствует
2245	1701	1702	209°2.6'	50.77	—	02:17:000000:1312	адрес отсутствует
2246	1702	1703	201°26.9'	0.9	—	02:17:000000:1312	адрес отсутствует
2247	1703	1704	193°39.5'	29.39	—	02:17:000000:1312	адрес отсутствует
2248	1704	1705	195°16.7'	78.47	—	02:17:000000:1312	адрес отсутствует
2249	1705	1706	194°31.1'	55.09	—	02:17:000000:1312	адрес отсутствует
2250	1706	1707	226°20.2'	5.16	—	02:17:000000:1312	адрес отсутствует

полное наименование должности	подпись	инициалы, фамилия

М.П.

Земельный участок			
<small>(вид объекта недвижимости)</small>			
Лист № <u>Раздела 3.1</u>	Всего листов раздела <u>3.1</u> : _____	Всего разделов: <u>0</u>	Всего листов выписки: <u>1264</u>
16.11.2021 № КУВН-002/2021-151625943			
Кадастровый номер:		02:17:000000:186 (единое землепользование)	

Описание местоположения границ земельного участка							
Номер п/п	Номер точки		Дирекционный угол	Горизонтальное проложение, м	Описание закрепления на местности	Кадастровые номера смежных участков	Сведения об адресах правообладателей смежных земельных участков
	начальная	конечная					
1	2	3	4	5	6	7	8
2251	1707	1708	276°7.4'	39.09	—	02:17:000000:1312	адрес отсутствует
2252	1708	1709	267°8.3'	1.0	—	02:17:000000:1312	адрес отсутствует
2253	1709	1710	250°39.4'	1.0	—	02:17:000000:1312	адрес отсутствует
2254	1710	1711	233°35.5'	0.99	—	02:17:000000:1312	адрес отсутствует
2255	1711	1712	216°31.7'	1.01	—	02:17:000000:1312	адрес отсутствует
2256	1712	1713	199°20.6'	1.0	—	02:17:000000:1312	адрес отсутствует
2257	1713	1714	182°17.5'	1.0	—	02:17:000000:1312	адрес отсутствует
2258	1714	1715	165°32.9'	1.0	—	02:17:000000:1312	адрес отсутствует
2259	1715	1716	148°32.6'	1.0	—	02:17:000000:1312	адрес отсутствует
2260	1716	1717	130°58.3'	1.01	—	02:17:000000:1312	адрес отсутствует
2261	1717	1718	114°15.2'	1.0	—	02:17:000000:1312	адрес отсутствует
2262	1718	1719	101°18.6'	0.56	—	02:17:000000:1312	адрес отсутствует
2263	1719	1593	96°6.8'	40.66	—	02:17:000000:1312	адрес отсутствует
2264	1720	1721	87°42.5'	1.0	—	02:17:000000:1312	адрес отсутствует
2265	1721	1722	70°6.9'	1.0	—	02:17:000000:1312	адрес отсутствует

полное наименование должности	подпись	инициалы, фамилия

М.П.

Земельный участок			
<small>(вид объекта недвижимости)</small>			
Лист № <u>Раздела 3.1</u>	Всего листов раздела <u>3.1</u> : _____	Всего разделов: <u>0</u>	Всего листов выписки: <u>1264</u>
16.11.2021 № КУВН-002/2021-151625943			
Кадастровый номер:		02:17:000000:186 (единое землепользование)	

Описание местоположения границ земельного участка							
Номер п/п	Номер точки		Дирекционный угол	Горизонтальное проложение, м	Описание закрепления на местности	Кадастровые номера смежных участков	Сведения об адресах правообладателей смежных земельных участков
	начальная	конечная					
1	2	3	4	5	6	7	8
2266	1722	1723	53°35.5'	0.99	—	02:17:000000:1312	адрес отсутствует
2267	1723	1724	36°52.2'	1.0	—	02:17:000000:1312	адрес отсутствует
2268	1724	1725	19°9.4'	1.01	—	02:17:000000:1312	адрес отсутствует
2269	1725	1726	2°17.5'	1.0	—	02:17:000000:1312	адрес отсутствует
2270	1726	1727	345°24.2'	0.99	—	02:17:000000:1312	адрес отсутствует
2271	1727	1728	328°32.6'	1.0	—	02:17:000000:1312	адрес отсутствует
2272	1728	1729	315°42.4'	0.57	—	02:17:000000:1312	адрес отсутствует
2273	1729	1730	310°12.1'	143.01	—	02:17:000000:1312	адрес отсутствует
2274	1730	1731	37°50.1'	56.75	—	02:17:000000:1312	адрес отсутствует
2275	1731	1732	130°45.2'	57.48	—	02:17:000000:1312	адрес отсутствует
2276	1732	1733	131°59.2'	0.13	—	02:17:000000:1312	адрес отсутствует
2277	1733	1734	128°31.4'	95.97	—	02:17:000000:1312	адрес отсутствует
2278	1734	1735	120°10.4'	0.99	—	02:17:000000:1312	адрес отсутствует
2279	1735	1736	102°39.2'	1.0	—	02:17:000000:1312	адрес отсутствует
2280	1736	1737	85°59.8'	1.0	—	02:17:000000:1312	адрес отсутствует

полное наименование должности	подпись	инициалы, фамилия
	М.П.	

Земельный участок			
<small>(вид объекта недвижимости)</small>			
Лист № <u>Раздела 3.1</u>	Всего листов раздела <u>3.1</u> : _____	Всего разделов: <u>0</u>	Всего листов выписки: <u>1264</u>
16.11.2021 № КУВН-002/2021-151625943			
Кадастровый номер:		02:17:000000:186 (единое землепользование)	

Описание местоположения границ земельного участка							
Номер п/п	Номер точки		Дирекционный угол	Горизонтальное проложение, м	Описание закрепления на местности	Кадастровые номера смежных участков	Сведения об адресах правообладателей смежных земельных участков
	начальная	конечная					
1	2	3	4	5	6	7	8
2281	1737	1738	68°50.3'	1.0	—	02:17:000000:1312	адрес отсутствует
2282	1738	1739	52°19.6'	1.0	—	02:17:000000:1312	адрес отсутствует
2283	1739	1740	34°28.7'	1.01	—	02:17:000000:1312	адрес отсутствует
2284	1740	1741	17°31.6'	1.0	—	02:17:000000:1312	адрес отсутствует
2285	1741	1742	1°8.8'	1.0	—	02:17:000000:1312	адрес отсутствует
2286	1742	1743	343°44.4'	1.0	—	02:17:000000:1312	адрес отсутствует
2287	1743	1744	326°28.2'	1.0	—	02:17:000000:1312	адрес отсутствует
2288	1744	1745	312°52.7'	0.57	—	02:17:000000:1312	адрес отсутствует
2289	1745	1746	308°31.6'	95.89	—	02:17:000000:1312	адрес отсутствует
2290	1746	1747	310°45.5'	57.76	—	02:17:000000:1312	адрес отсутствует
2291	1747	1748	37°49.8'	55.01	—	02:17:000000:1312	адрес отсутствует
2292	1748	1749	129°5.8'	94.24	—	02:17:000000:1312	адрес отсутствует
2293	1749	1750	127°51.0'	47.6	—	02:17:000000:1312	адрес отсутствует
2294	1750	1751	119°23.3'	1.0	—	02:17:000000:1312	адрес отсутствует
2295	1751	1752	102°5.7'	1.0	—	02:17:000000:1312	адрес отсутствует

полное наименование должности	подпись	инициалы, фамилия
	М.П.	

Земельный участок			
<small>(вид объекта недвижимости)</small>			
Лист № <u>Раздела 3.1</u>	Всего листов раздела <u>3.1</u> : _____	Всего разделов: <u>0</u>	Всего листов выписки: <u>1264</u>
16.11.2021 № КУВН-002/2021-151625943			
Кадастровый номер:		02:17:000000:186 (единое землепользование)	

Описание местоположения границ земельного участка							
Номер п/п	Номер точки		Дирекционный угол	Горизонтальное проложение, м	Описание закрепления на местности	Кадастровые номера смежных участков	Сведения об адресах правообладателей смежных земельных участков
	начальная	конечная					
1	2	3	4	5	6	7	8
2296	1752	1753	85°25.6'	1.0	—	02:17:000000:1312	адрес отсутствует
2297	1753	1754	68°18.3'	1.0	—	02:17:000000:1312	адрес отсутствует
2298	1754	1755	51°4.3'	1.0	—	02:17:000000:1312	адрес отсутствует
2299	1755	1756	34°0.4'	1.0	—	02:17:000000:1312	адрес отсутствует
2300	1756	1757	16°58.5'	0.99	—	02:17:000000:1312	адрес отсутствует
2301	1757	1758	0°0.0'	1.0	—	02:17:000000:1312	адрес отсутствует
2302	1758	1759	343°11.5'	1.0	—	02:17:000000:1312	адрес отсутствует
2303	1759	1760	325°59.6'	1.0	—	02:17:000000:1312	адрес отсутствует
2304	1760	1761	312°8.3'	0.57	—	02:17:000000:1312	адрес отсутствует
2305	1761	1762	307°51.1'	47.5	—	02:17:000000:1312	адрес отсутствует
2306	1762	1763	309°5.6'	94.34	—	02:17:000000:1312	адрес отсутствует
2307	1763	1764	37°50.2'	59.37	—	02:17:000000:1312	адрес отсутствует
2308	1764	1765	131°59.2'	0.13	—	02:17:000000:1312	адрес отсутствует
2309	1765	1766	127°21.3'	142.76	—	02:17:000000:1312	адрес отсутствует
2310	1766	1767	125°50.3'	0.22	—	02:17:000000:1312	адрес отсутствует

	подпись	инициалы, фамилия
	М.П.	

Земельный участок			
<small>(вид объекта недвижимости)</small>			
Лист № <u>Раздела 3.1</u>	Всего листов раздела <u>3.1</u> : _____	Всего разделов: <u>0</u>	Всего листов выписки: <u>1264</u>
16.11.2021 № КУВН-002/2021-151625943			
Кадастровый номер:		02:17:000000:186 (единое землепользование)	

Описание местоположения границ земельного участка							
Номер п/п	Номер точки		Дирекционный угол	Горизонтальное проложение, м	Описание закрепления на местности	Кадастровые номера смежных участков	Сведения об адресах правообладателей смежных земельных участков
	начальная	конечная					
1	2	3	4	5	6	7	8
2311	1767	1768	123°41.8'	21.86	—	02:17:000000:1312	адрес отсутствует
2312	1768	1769	115°1.0'	0.99	—	02:17:000000:1312	адрес отсутствует
2313	1769	1770	98°2.9'	1.0	—	02:17:000000:1312	адрес отсутствует
2314	1770	1771	81°23.0'	1.0	—	02:17:000000:1312	адрес отсутствует
2315	1771	1772	63°56.8'	1.0	—	02:17:000000:1312	адрес отсутствует
2316	1772	1773	47°1.9'	1.0	—	02:17:000000:1312	адрес отсутствует
2317	1773	1774	29°53.2'	1.0	—	02:17:000000:1312	адрес отсутствует
2318	1774	1775	13°20.3'	1.0	—	02:17:000000:1312	адрес отсутствует
2319	1775	1776	355°59.8'	1.0	—	02:17:000000:1312	адрес отсутствует
2320	1776	1777	338°18.3'	1.0	—	02:17:000000:1312	адрес отсутствует
2321	1777	1778	322°19.6'	1.0	—	02:17:000000:1312	адрес отсутствует
2322	1778	1779	307°52.5'	0.57	—	02:17:000000:1312	адрес отсутствует
2323	1779	1780	303°41.8'	21.76	—	02:17:000000:1312	адрес отсутствует
2324	1780	1781	307°21.2'	142.73	—	02:17:000000:1312	адрес отсутствует
2325	1781	1782	37°50.1'	67.12	—	02:17:000000:1312	адрес отсутствует

	подпись	инициалы, фамилия
	М.П.	

Земельный участок			
<small>(вид объекта недвижимости)</small>			
Лист № <u>Раздела 3.1</u>	Всего листов раздела <u>3.1</u> : _____	Всего разделов: <u>0</u>	Всего листов выписки: <u>1264</u>
16.11.2021 № КУВН-002/2021-151625943			
Кадастровый номер:		02:17:000000:186 (единое землепользование)	

Описание местоположения границ земельного участка							
Номер п/п	Номер точки		Дирекционный угол	Горизонтальное проложение, м	Описание закрепления на местности	Кадастровые номера смежных участков	Сведения об адресах правообладателей смежных земельных участков
	начальная	конечная					
1	2	3	4	5	6	7	8
2326	1782	1783	128°53.8'	151.01	—	02:17:000000:1312	адрес отсутствует
2327	1783	1784	119°53.2'	1.0	—	02:17:000000:1312	адрес отсутствует
2328	1784	1785	103°20.3'	1.0	—	02:17:000000:1312	адрес отсутствует
2329	1785	1786	86°34.0'	1.0	—	02:17:000000:1312	адрес отсутствует
2330	1786	1787	69°22.6'	0.99	—	02:17:000000:1312	адрес отсутствует
2331	1787	1788	51°52.5'	1.0	—	02:17:000000:1312	адрес отсутствует
2332	1788	1789	35°36.3'	1.0	—	02:17:000000:1312	адрес отсутствует
2333	1789	1790	18°4.3'	1.0	—	02:17:000000:1312	адрес отсутствует
2334	1790	1791	1°8.8'	1.0	—	02:17:000000:1312	адрес отсутствует
2335	1791	1792	344°26.7'	1.01	—	02:17:000000:1312	адрес отсутствует
2336	1792	1793	326°47.1'	1.0	—	02:17:000000:1312	адрес отсутствует
2337	1793	1794	313°34.1'	0.57	—	02:17:000000:1312	адрес отсутствует
2338	1794	1795	308°53.7'	151.14	—	02:17:000000:1312	адрес отсутствует
2339	1795	1796	37°41.6'	0.56	—	02:17:000000:1312	адрес отсутствует
2340	1796	1797	36°32.8'	57.2	—	02:17:000000:1312	адрес отсутствует

	подпись	инициалы, фамилия
	М.П.	

Земельный участок			
<small>(вид объекта недвижимости)</small>			
Лист № <u>Раздела 3.1</u>	Всего листов раздела <u>3.1</u> : _____	Всего разделов: <u>0</u>	Всего листов выписки: <u>1264</u>
16.11.2021 № КУВН-002/2021-151625943			
Кадастровый номер:		02:17:000000:186 (единое землепользование)	

Описание местоположения границ земельного участка							
Номер п/п	Номер точки		Дирекционный угол	Горизонтальное проложение, м	Описание закрепления на местности	Кадастровые номера смежных участков	Сведения об адресах правообладателей смежных земельных участков
	начальная	конечная					
1	2	3	4	5	6	7	8
2341	1797	1798	127°35.6'	122.76	—	02:17:000000:1312	адрес отсутствует
2342	1798	1799	126°31.0'	47.41	—	02:17:000000:1312	адрес отсутствует
2343	1799	1800	118°6.4'	1.0	—	02:17:000000:1312	адрес отсутствует
2344	1800	1801	100°58.3'	1.0	—	02:17:000000:1312	адрес отсутствует
2345	1801	1802	83°39.6'	1.0	—	02:17:000000:1312	адрес отсутствует
2346	1802	1803	67°1.6'	1.0	—	02:17:000000:1312	адрес отсутствует
2347	1803	1804	50°16.1'	1.0	—	02:17:000000:1312	адрес отсутствует
2348	1804	1805	32°44.1'	1.0	—	02:17:000000:1312	адрес отсутствует
2349	1805	1806	15°33.3'	1.01	—	02:17:000000:1312	адрес отсутствует
2350	1806	1807	358°51.2'	1.0	—	02:17:000000:1312	адрес отсутствует
2351	1807	1808	341°44.9'	0.99	—	02:17:000000:1312	адрес отсутствует
2352	1808	1809	324°43.7'	1.0	—	02:17:000000:1312	адрес отсутствует
2353	1809	1810	310°42.7'	0.57	—	02:17:000000:1312	адрес отсутствует
2354	1810	1811	306°31.6'	47.31	—	02:17:000000:1312	адрес отсутствует
2355	1811	1812	307°35.5'	122.85	—	02:17:000000:1312	адрес отсутствует

	подпись	инициалы, фамилия
	М.П.	

Земельный участок			
<small>(вид объекта недвижимости)</small>			
Лист № <u>Раздела 3.1</u>	Всего листов раздела <u>3.1</u> : _____	Всего разделов: <u>0</u>	Всего листов выписки: <u>1264</u>
16.11.2021 № КУВН-002/2021-151625943			
Кадастровый номер:		02:17:000000:186 (единое землепользование)	

Описание местоположения границ земельного участка							
Номер п/п	Номер точки		Дирекционный угол	Горизонтальное проложение, м	Описание закрепления на местности	Кадастровые номера смежных участков	Сведения об адресах правообладателей смежных земельных участков
	начальная	конечная					
1	2	3	4	5	6	7	8
2356	1812	1813	36°32.3'	31.53	—	02:17:000000:1312	адрес отсутствует
2357	1813	1814	28°6.4'	1.0	—	02:17:000000:1312	адрес отсутствует
2358	1814	1815	10°58.3'	1.0	—	02:17:000000:1312	адрес отсутствует
2359	1815	1816	354°17.3'	1.0	—	02:17:000000:1312	адрес отсутствует
2360	1816	1817	337°1.6'	1.0	—	02:17:000000:1312	адрес отсутствует
2361	1817	1818	319°27.7'	1.0	—	02:17:000000:1312	адрес отсутствует
2362	1818	1819	303°12.9'	1.0	—	02:17:000000:1312	адрес отсутствует
2363	1819	1820	285°42.5'	1.0	—	02:17:000000:1312	адрес отсутствует
2364	1820	1821	268°51.2'	1.0	—	02:17:000000:1312	адрес отсутствует
2365	1821	1822	251°23.0'	1.0	—	02:17:000000:1312	адрес отсутствует
2366	1822	1823	235°11.8'	1.0	—	02:17:000000:1312	адрес отсутствует
2367	1823	1824	220°42.7'	0.57	—	02:17:000000:1312	адрес отсутствует
2368	1824	1825	216°32.6'	31.25	—	02:17:000000:1312	адрес отсутствует
2369	1825	1826	314°37.5'	194.52	—	02:17:000000:1312	адрес отсутствует
2370	1826	1827	306°24.5'	0.99	—	02:17:000000:1312	адрес отсутствует

	подпись	инициалы, фамилия
	М.П.	

Земельный участок			
<small>(вид объекта недвижимости)</small>			
Лист № <u>Раздела 3.1</u>	Всего листов раздела <u>3.1</u> : _____	Всего разделов: <u>0</u>	Всего листов выписки: <u>1264</u>
16.11.2021 № КУВН-002/2021-151625943			
Кадастровый номер:		02:17:000000:186 (единое землепользование)	

Описание местоположения границ земельного участка							
Номер п/п	Номер точки		Дирекционный угол	Горизонтальное проложение, м	Описание закрепления на местности	Кадастровые номера смежных участков	Сведения об адресах правообладателей смежных земельных участков
	начальная	конечная					
1	2	3	4	5	6	7	8
2371	1827	1828	289°9.4'	1.01	—	02:17:000000:1312	адрес отсутствует
2372	1828	1829	271°43.1'	1.0	—	02:17:000000:1312	адрес отсутствует
2373	1829	1830	254°59.7'	1.0	—	02:17:000000:1312	адрес отсутствует
2374	1830	1831	237°45.0'	0.99	—	02:17:000000:1312	адрес отсутствует
2375	1831	1832	221°20.9'	1.0	—	02:17:000000:1312	адрес отсутствует
2376	1832	1833	203°29.9'	1.0	—	02:17:000000:1312	адрес отсутствует
2377	1833	1834	186°54.7'	1.0	—	02:17:000000:1312	адрес отсутствует
2378	1834	1835	169°35.5'	1.0	—	02:17:000000:1312	адрес отсутствует
2379	1835	1836	153°10.7'	1.0	—	02:17:000000:1312	адрес отсутствует
2380	1836	1837	139°17.3'	0.57	—	02:17:000000:1312	адрес отсутствует
2381	1837	1838	134°37.6'	195.48	—	02:17:000000:1312	адрес отсутствует
2382	1838	1839	216°33.1'	49.67	—	02:17:000000:1312	адрес отсутствует
2383	1839	1840	314°40.0'	82.73	—	02:17:000000:1312	адрес отсутствует
2384	1840	1841	311°11.2'	0.11	—	02:17:000000:1312	адрес отсутствует
2385	1841	1842	312°57.9'	124.06	—	02:17:000000:1312	адрес отсутствует

	подпись	инициалы, фамилия
	М.П.	

Земельный участок			
<small>(вид объекта недвижимости)</small>			
Лист № <u>Раздела 3.1</u>	Всего листов раздела <u>3.1</u> : _____	Всего разделов: <u>0</u>	Всего листов выписки: <u>1264</u>
16.11.2021 № КУВН-002/2021-151625943			
Кадастровый номер:		02:17:000000:186 (единое землепользование)	

Описание местоположения границ земельного участка							
Номер п/п	Номер точки		Дирекционный угол	Горизонтальное проложение, м	Описание закрепления на местности	Кадастровые номера смежных участков	Сведения об адресах правообладателей смежных земельных участков
	начальная	конечная					
1	2	3	4	5	6	7	8
2386	1842	1843	304°28.7'	1.01	—	02:17:000000:1312	адрес отсутствует
2387	1843	1844	286°58.5'	0.99	—	02:17:000000:1312	адрес отсутствует
2388	1844	1845	270°34.4'	1.0	—	02:17:000000:1312	адрес отсутствует
2389	1845	1846	253°11.5'	1.0	—	02:17:000000:1312	адрес отсутствует
2390	1846	1847	236°28.2'	1.0	—	02:17:000000:1312	адрес отсутствует
2391	1847	1848	219°17.3'	0.99	—	02:17:000000:1312	адрес отсутствует
2392	1848	1849	202°13.5'	1.0	—	02:17:000000:1312	адрес отсутствует
2393	1849	1850	185°8.6'	1.0	—	02:17:000000:1312	адрес отсутствует
2394	1850	1851	168°27.9'	1.0	—	02:17:000000:1312	адрес отсутствует
2395	1851	1852	150°36.7'	1.0	—	02:17:000000:1312	адрес отсутствует
2396	1852	1853	137°51.7'	0.57	—	02:17:000000:1312	адрес отсутствует
2397	1853	1854	132°57.7'	124.01	—	02:17:000000:1312	адрес отсутствует
2398	1854	1855	134°40.3'	83.65	—	02:17:000000:1312	адрес отсутствует
2399	1855	1856	216°36.4'	0.87	—	02:17:000000:1312	адрес отсутствует
2400	1856	1857	217°49.9'	49.81	—	02:17:000000:1312	адрес отсутствует

	подпись	инициалы, фамилия
	М.П.	

Земельный участок			
<small>(вид объекта недвижимости)</small>			
Лист № <u>Раздела 3.1</u>	Всего листов раздела <u>3.1</u> : _____	Всего разделов: <u>0</u>	Всего листов выписки: <u>1264</u>
16.11.2021 № КУВН-002/2021-151625943			
Кадастровый номер:		02:17:000000:186 (единое землепользование)	

Описание местоположения границ земельного участка							
Номер п/п	Номер точки		Дирекционный угол	Горизонтальное проложение, м	Описание закрепления на местности	Кадастровые номера смежных участков	Сведения об адресах правообладателей смежных земельных участков
	начальная	конечная					
1	2	3	4	5	6	7	8
2401	1857	1858	308°28.0'	107.64	—	02:17:000000:1312	адрес отсутствует
2402	1858	1859	311°41.5'	84.66	—	02:17:000000:1312	адрес отсутствует
2403	1859	1860	302°44.1'	1.0	—	02:17:000000:1312	адрес отсутствует
2404	1860	1861	286°15.6'	1.0	—	02:17:000000:1312	адрес отсутствует
2405	1861	1862	268°51.2'	1.0	—	02:17:000000:1312	адрес отсутствует
2406	1862	1863	252°28.4'	1.0	—	02:17:000000:1312	адрес отсутствует
2407	1863	1864	234°43.7'	1.0	—	02:17:000000:1312	адрес отсутствует
2408	1864	1865	218°7.5'	1.0	—	02:17:000000:1312	адрес отсутствует
2409	1865	1866	200°37.4'	0.99	—	02:17:000000:1312	адрес отсутствует
2410	1866	1867	184°0.2'	1.0	—	02:17:000000:1312	адрес отсутствует
2411	1867	1868	166°39.7'	1.0	—	02:17:000000:1312	адрес отсутствует
2412	1868	1869	150°6.8'	1.0	—	02:17:000000:1312	адрес отсутствует
2413	1869	1870	136°25.9'	0.57	—	02:17:000000:1312	адрес отсутствует
2414	1870	1871	131°41.1'	84.75	—	02:17:000000:1312	адрес отсутствует
2415	1871	1872	128°39.6'	0.19	—	02:17:000000:1312	адрес отсутствует

	подпись	инициалы, фамилия
	М.П.	

Земельный участок			
<small>(вид объекта недвижимости)</small>			
Лист № <u>Раздела 3.1</u>	Всего листов раздела <u>3.1</u> : _____	Всего разделов: <u>0</u>	Всего листов выписки: <u>1264</u>
16.11.2021 № КУВН-002/2021-151625943			
Кадастровый номер:		02:17:000000:186 (единое землепользование)	

Описание местоположения границ земельного участка							
Номер п/п	Номер точки		Дирекционный угол	Горизонтальное проложение, м	Описание закрепления на местности	Кадастровые номера смежных участков	Сведения об адресах правообладателей смежных земельных участков
	начальная	конечная					
1	2	3	4	5	6	7	8
2416	1872	1873	128°28.4'	107.82	—	02:17:000000:1312	адрес отсутствует
2417	1873	1874	217°50.3'	55.59	—	02:17:000000:1312	адрес отсутствует
2418	1874	1875	317°7.3'	0.19	—	02:17:000000:1312	адрес отсутствует
2419	1875	1876	310°53.0'	66.0	—	02:17:000000:1312	адрес отсутствует
2420	1876	1877	310°14.2'	0.17	—	02:17:000000:1312	адрес отсутствует
2421	1877	1878	307°57.2'	114.55	—	02:17:000000:1312	адрес отсутствует
2422	1878	1879	299°53.2'	1.0	—	02:17:000000:1312	адрес отсутствует
2423	1879	1880	282°5.7'	1.0	—	02:17:000000:1312	адрес отсутствует
2424	1880	1881	265°25.6'	1.0	—	02:17:000000:1312	адрес отсутствует
2425	1881	1882	248°18.3'	1.0	—	02:17:000000:1312	адрес отсутствует
2426	1882	1883	231°4.3'	1.0	—	02:17:000000:1312	адрес отсутствует
2427	1883	1884	214°19.8'	0.99	—	02:17:000000:1312	адрес отсутствует
2428	1884	1885	197°21.2'	1.01	—	02:17:000000:1312	адрес отсутствует
2429	1885	1886	180°0.0'	1.0	—	02:17:000000:1312	адрес отсутствует
2430	1886	1887	163°1.5'	0.99	—	02:17:000000:1312	адрес отсутствует

	подпись	инициалы, фамилия
	М.П.	

Земельный участок			
<small>(вид объекта недвижимости)</small>			
Лист № <u>Раздела 3.1</u>	Всего листов раздела <u>3.1</u> : _____	Всего разделов: <u>0</u>	Всего листов выписки: <u>1264</u>
16.11.2021 № КУВН-002/2021-151625943			
Кадастровый номер:		02:17:000000:186 (единое землепользование)	

Описание местоположения границ земельного участка							
Номер п/п	Номер точки		Дирекционный угол	Горизонтальное проложение, м	Описание закрепления на местности	Кадастровые номера смежных участков	Сведения об адресах правообладателей смежных земельных участков
	начальная	конечная					
1	2	3	4	5	6	7	8
2431	1887	1888	145°59.6'	1.0	—	02:17:000000:1312	адрес отсутствует
2432	1888	1889	133°34.1'	0.57	—	02:17:000000:1312	адрес отсутствует
2433	1889	1890	127°57.2'	114.47	—	02:17:000000:1312	адрес отсутствует
2434	1890	1891	130°53.0'	65.91	—	02:17:000000:1312	адрес отсутствует
2435	1891	1892	122°33.0'	0.56	—	02:17:000000:1312	адрес отсутствует
2436	1892	1893	217°50.2'	70.54	—	02:17:000000:1312	адрес отсутствует
2437	1893	1894	357°23.8'	0.22	—	02:17:000000:1312	адрес отсутствует
2438	1894	1895	340°39.4'	1.0	—	02:17:000000:1312	адрес отсутствует
2439	1895	1896	323°7.8'	1.0	—	02:17:000000:1312	адрес отсутствует
2440	1896	1897	310°42.7'	0.57	—	02:17:000000:1312	адрес отсутствует
2441	1897	1898	305°9.6'	108.98	—	02:17:000000:1312	адрес отсутствует
2442	1898	1899	307°25.0'	75.38	—	02:17:000000:1312	адрес отсутствует
2443	1899	1900	299°23.3'	1.0	—	02:17:000000:1312	адрес отсутствует
2444	1900	1901	281°32.1'	1.0	—	02:17:000000:1312	адрес отсутствует
2445	1901	1902	264°51.4'	1.0	—	02:17:000000:1312	адрес отсутствует

	подпись	инициалы, фамилия
	М.П.	

Выписка из Единого государственного реестра недвижимости об объекте недвижимости
Описание местоположения земельного участка

431

Земельный участок			
<small>(вид объекта недвижимости)</small>			
Лист № <u>Раздела 3.1</u>	Всего листов раздела <u>3.1</u> : _____	Всего разделов: <u>0</u>	Всего листов выписки: <u>1264</u>
16.11.2021 № КУВН-002/2021-151625943			
Кадастровый номер:		02:17:000000:186 (единое землепользование)	

Описание местоположения границ земельного участка							
Номер п/п	Номер точки		Дирекционный угол	Горизонтальное проложение, м	Описание закрепления на местности	Кадастровые номера смежных участков	Сведения об адресах правообладателей смежных земельных участков
	начальная	конечная					
1	2	3	4	5	6	7	8
2446	1902	1903	248°5.5'	0.99	—	02:17:000000:1312	адрес отсутствует
2447	1903	1904	230°37.9'	1.01	—	02:17:000000:1312	адрес отсутствует
2448	1904	1905	213°31.8'	1.0	—	02:17:000000:1312	адрес отсутствует
2449	1905	1906	196°48.5'	1.0	—	02:17:000000:1312	адрес отсутствует
2450	1906	1907	179°25.6'	1.0	—	02:17:000000:1312	адрес отсутствует
2451	1907	1908	162°28.4'	1.0	—	02:17:000000:1312	адрес отсутствует
2452	1908	1909	145°59.6'	1.0	—	02:17:000000:1312	адрес отсутствует
2453	1909	1910	132°8.3'	0.57	—	02:17:000000:1312	адрес отсутствует
2454	1910	1911	127°25.0'	75.44	—	02:17:000000:1312	адрес отсутствует
2455	1911	1912	126°1.6'	0.14	—	02:17:000000:1312	адрес отсутствует
2456	1912	1913	125°9.7'	109.05	—	02:17:000000:1312	адрес отсутствует
2457	1913	1914	116°49.3'	1.0	—	02:17:000000:1312	адрес отсутствует
2458	1914	1915	99°44.6'	1.0	—	02:17:000000:1312	адрес отсутствует
2459	1915	1916	81°42.2'	0.49	—	02:17:000000:1312	адрес отсутствует
2460	1916	1917	217°50.2'	70.72	—	02:17:000000:1312	адрес отсутствует

	подпись	инициалы, фамилия
	М.П.	

Выписка из Единого государственного реестра недвижимости об объекте недвижимости
Описание местоположения земельного участка

Земельный участок			
<small>(вид объекта недвижимости)</small>			
Лист № <u>Раздела 3.1</u>	Всего листов раздела <u>3.1</u> : _____	Всего разделов: <u>0</u>	Всего листов выписки: <u>1264</u>
16.11.2021 № КУВН-002/2021-151625943			
Кадастровый номер:		02:17:000000:186 (единое землепользование)	

Описание местоположения границ земельного участка							
Номер п/п	Номер точки		Дирекционный угол	Горизонтальное проложение, м	Описание закрепления на местности	Кадастровые номера смежных участков	Сведения об адресах правообладателей смежных земельных участков
	начальная	конечная					
1	2	3	4	5	6	7	8
2461	1917	1918	328°34.2'	0.42	—	02:17:000000:1312	адрес отсутствует
2462	1918	1919	313°34.1'	0.57	—	02:17:000000:1312	адрес отсутствует
2463	1919	1920	309°47.6'	163.0	—	02:17:000000:1312	адрес отсутствует
2464	1920	1921	301°9.5'	1.0	—	02:17:000000:1312	адрес отсутствует
2465	1921	1922	283°53.8'	1.0	—	02:17:000000:1312	адрес отсутствует
2466	1922	1923	267°8.3'	1.0	—	02:17:000000:1312	адрес отсутствует
2467	1923	1924	250°6.9'	1.0	—	02:17:000000:1312	адрес отсутствует
2468	1924	1925	233°7.8'	1.0	—	02:17:000000:1312	адрес отсутствует
2469	1925	1926	216°4.1'	1.0	—	02:17:000000:1312	адрес отсутствует
2470	1926	1927	198°48.0'	0.99	—	02:17:000000:1312	адрес отсутствует
2471	1927	1928	182°17.5'	1.0	—	02:17:000000:1312	адрес отсутствует
2472	1928	1929	164°59.7'	1.0	—	02:17:000000:1312	адрес отсутствует
2473	1929	1930	147°45.0'	0.99	—	02:17:000000:1312	адрес отсутствует
2474	1930	1931	134°17.6'	0.57	—	02:17:000000:1312	адрес отсутствует
2475	1931	1932	129°47.4'	162.99	—	02:17:000000:1312	адрес отсутствует

	подпись	инициалы, фамилия
	М.П.	

Земельный участок			
<small>(вид объекта недвижимости)</small>			
Лист № <u>Раздела 3.1</u>	Всего листов раздела <u>3.1</u> : _____	Всего разделов: <u>0</u>	Всего листов выписки: <u>1264</u>
16.11.2021 № КУВН-002/2021-151625943			
Кадастровый номер:		02:17:000000:186 (единое землепользование)	

Описание местоположения границ земельного участка							
Номер п/п	Номер точки		Дирекционный угол	Горизонтальное проложение, м	Описание закрепления на местности	Кадастровые номера смежных участков	Сведения об адресах правообладателей смежных земельных участков
	начальная	конечная					
1	2	3	4	5	6	7	8
2476	1932	1933	121°9.5'	1.0	—	02:17:000000:1312	адрес отсутствует
2477	1933	1934	105°56.7'	0.22	—	02:17:000000:1312	адрес отсутствует
2478	1934	1935	217°50.3'	52.64	—	02:17:000000:1312	адрес отсутствует
2479	1935	1936	258°55.7'	10.83	—	02:17:000000:1312	адрес отсутствует
2480	1936	1937	305°7.6'	27.01	—	02:17:000000:1312	адрес отсутствует
2481	1937	1938	310°4.3'	154.64	—	02:17:000000:1312	адрес отсутствует
2482	1938	1939	301°27.4'	1.0	—	02:17:000000:1312	адрес отсутствует
2483	1939	1940	284°27.1'	1.0	—	02:17:000000:1312	адрес отсутствует
2484	1940	1941	267°42.5'	1.0	—	02:17:000000:1312	адрес отсутствует
2485	1941	1942	250°6.9'	1.0	—	02:17:000000:1312	адрес отсутствует
2486	1942	1943	233°35.5'	0.99	—	02:17:000000:1312	адрес отсутствует
2487	1943	1944	216°4.1'	1.0	—	02:17:000000:1312	адрес отсутствует
2488	1944	1945	199°20.6'	1.0	—	02:17:000000:1312	адрес отсутствует
2489	1945	1946	182°17.5'	1.0	—	02:17:000000:1312	адрес отсутствует
2490	1946	1947	165°32.9'	1.0	—	02:17:000000:1312	адрес отсутствует

	подпись	инициалы, фамилия
	М.П.	

Земельный участок			
<small>(вид объекта недвижимости)</small>			
Лист № <u>Раздела 3.1</u>	Всего листов раздела <u>3.1</u> : _____	Всего разделов: <u>0</u>	Всего листов выписки: <u>1264</u>
16.11.2021 № КУВН-002/2021-151625943			
Кадастровый номер:		02:17:000000:186 (единое землепользование)	

Описание местоположения границ земельного участка							
Номер п/п	Номер точки		Дирекционный угол	Горизонтальное проложение, м	Описание закрепления на местности	Кадастровые номера смежных участков	Сведения об адресах правообладателей смежных земельных участков
	начальная	конечная					
1	2	3	4	5	6	7	8
2491	1947	1948	148°3.3'	1.0	—	02:17:000000:1312	адрес отсутствует
2492	1948	1949	135°0.0'	0.57	—	02:17:000000:1312	адрес отсутствует
2493	1949	1950	130°4.4'	154.78	—	02:17:000000:1312	адрес отсутствует
2494	1950	1951	126°28.1'	0.29	—	02:17:000000:1312	адрес отсутствует
2495	1951	1952	125°8.1'	28.6	—	02:17:000000:1312	адрес отсутствует
2496	1952	1953	116°33.9'	1.01	—	02:17:000000:1312	адрес отсутствует
2497	1953	1954	99°50.5'	0.99	—	02:17:000000:1312	адрес отсутствует
2498	1954	1955	85°10.2'	0.71	—	02:17:000000:1312	адрес отсутствует
2499	1955	1956	78°55.9'	13.54	—	02:17:000000:1312	адрес отсутствует
2500	1956	1957	70°6.9'	1.0	—	02:17:000000:1312	адрес отсутствует
2501	1957	1958	49°37.2'	1.4	—	02:17:000000:1312	адрес отсутствует
2502	1958	1959	37°50.4'	52.59	—	02:17:000000:1312	адрес отсутствует
2503	1959	1960	130°12.2'	142.73	—	02:17:000000:1312	адрес отсутствует
2504	1960	1961	121°56.7'	1.0	—	02:17:000000:1312	адрес отсутствует
2505	1961	1720	104°27.1'	1.0	—	02:17:000000:1312	адрес отсутствует

	подпись	инициалы, фамилия
	М.П.	

Земельный участок			
<small>(вид объекта недвижимости)</small>			
Лист № <u>Раздела 3.1</u>	Всего листов раздела <u>3.1</u> : _____	Всего разделов: <u>0</u>	Всего листов выписки: <u>1264</u>
16.11.2021 № КУВН-002/2021-151625943			
Кадастровый номер:		02:17:000000:186 (единое землепользование)	

Описание местоположения границ земельного участка							
Номер п/п	Номер точки		Дирекционный угол	Горизонтальное проложение, м	Описание закрепления на местности	Кадастровые номера смежных участков	Сведения об адресах правообладателей смежных земельных участков
	начальная	конечная					
1	2	3	4	5	6	7	8
2506	1962	1963	80°52.2'	0.57	—	02:17:000000:1312	адрес отсутствует
2507	1963	1964	75°6.2'	151.55	—	02:17:000000:1312	адрес отсутствует
2508	1964	1965	78°11.0'	24.61	—	02:17:000000:1312	адрес отсутствует
2509	1965	1966	69°34.7'	1.0	—	02:17:000000:1312	адрес отсутствует
2510	1966	1967	52°47.0'	0.99	—	02:17:000000:1312	адрес отсутствует
2511	1967	1968	35°16.3'	1.0	—	02:17:000000:1312	адрес отсутствует
2512	1968	1969	18°48.0'	0.99	—	02:17:000000:1312	адрес отсутствует
2513	1969	1970	1°43.1'	1.0	—	02:17:000000:1312	адрес отсутствует
2514	1970	1971	348°54.4'	0.52	—	02:17:000000:1312	адрес отсутствует
2515	1971	1972	344°18.5'	182.37	—	02:17:000000:1312	адрес отсутствует
2516	1972	1973	344°32.3'	302.51	—	02:17:000000:1312	адрес отсутствует
2517	1973	1974	336°16.3'	0.99	—	02:17:000000:1312	адрес отсутствует
2518	1974	1975	319°1.7'	1.01	—	02:17:000000:1312	адрес отсутствует
2519	1975	1976	301°56.7'	1.0	—	02:17:000000:1312	адрес отсутствует
2520	1976	1977	285°9.2'	0.99	—	02:17:000000:1312	адрес отсутствует

	подпись	инициалы, фамилия
	М.П.	

Земельный участок			
<small>(вид объекта недвижимости)</small>			
Лист № <u>Раздела 3.1</u>	Всего листов раздела <u>3.1</u> : _____	Всего разделов: <u>0</u>	Всего листов выписки: <u>1264</u>
16.11.2021 № КУВН-002/2021-151625943			
Кадастровый номер:		02:17:000000:186 (единое землепользование)	

Описание местоположения границ земельного участка							
Номер п/п	Номер точки		Дирекционный угол	Горизонтальное проложение, м	Описание закрепления на местности	Кадастровые номера смежных участков	Сведения об адресах правообладателей смежных земельных участков
	начальная	конечная					
1	2	3	4	5	6	7	8
2521	1977	1978	267°42.5'	1.0	—	02:17:000000:1312	адрес отсутствует
2522	1978	1979	250°50.6'	1.01	—	02:17:000000:1312	адрес отсутствует
2523	1979	1980	233°55.9'	1.0	—	02:17:000000:1312	адрес отсутствует
2524	1980	1981	216°24.5'	0.99	—	02:17:000000:1312	адрес отсутствует
2525	1981	1982	199°53.1'	1.0	—	02:17:000000:1312	адрес отсутствует
2526	1982	1983	182°51.7'	1.0	—	02:17:000000:1312	адрес отсутствует
2527	1983	1984	168°53.2'	0.57	—	02:17:000000:1312	адрес отсутствует
2528	1984	1985	164°32.3'	111.14	—	02:17:000000:1312	адрес отсутствует
2529	1985	1986	265°14.2'	0.12	—	02:17:000000:1312	адрес отсутствует
2530	1986	1987	255°43.1'	0.57	—	02:17:000000:1312	адрес отсутствует
2531	1987	1988	250°16.1'	154.91	—	02:17:000000:1312	адрес отсутствует
2532	1988	1989	241°53.6'	1.0	—	02:17:000000:1312	адрес отсутствует
2533	1989	1990	224°11.6'	1.0	—	02:17:000000:1312	адрес отсутствует
2534	1990	1991	208°6.4'	1.0	—	02:17:000000:1312	адрес отсутствует
2535	1991	1992	190°24.5'	1.0	—	02:17:000000:1312	адрес отсутствует

	подпись	инициалы, фамилия
	М.П.	

Земельный участок			
<small>(вид объекта недвижимости)</small>			
Лист № <u>Раздела 3.1</u>	Всего листов раздела <u>3.1</u> : _____	Всего разделов: <u>0</u>	Всего листов выписки: <u>1264</u>
16.11.2021 № КУВН-002/2021-151625943			
Кадастровый номер:		02:17:000000:186 (единое землепользование)	

Описание местоположения границ земельного участка							
Номер п/п	Номер точки		Дирекционный угол	Горизонтальное проложение, м	Описание закрепления на местности	Кадастровые номера смежных участков	Сведения об адресах правообладателей смежных земельных участков
	начальная	конечная					
1	2	3	4	5	6	7	8
2536	1992	1993	173°43.4'	1.01	—	02:17:000000:1312	адрес отсутствует
2537	1993	1994	156°16.3'	0.99	—	02:17:000000:1312	адрес отсутствует
2538	1994	1995	139°49.8'	1.01	—	02:17:000000:1312	адрес отсутствует
2539	1995	1996	122°15.0'	0.99	—	02:17:000000:1312	адрес отсутствует
2540	1996	1997	105°42.5'	1.0	—	02:17:000000:1312	адрес отсутствует
2541	1997	1998	88°16.9'	1.0	—	02:17:000000:1312	адрес отсутствует
2542	1998	1999	75°43.1'	0.57	—	02:17:000000:1312	адрес отсутствует
2543	1999	2000	70°16.1'	154.91	—	02:17:000000:1312	адрес отсутствует
2544	2000	2001	60°38.5'	0.18	—	02:17:000000:1312	адрес отсутствует
2545	2001	2002	164°32.5'	68.28	—	02:17:000000:1312	адрес отсутствует
2546	2002	2003	251°14.8'	198.08	—	02:17:000000:1312	адрес отсутствует
2547	2003	2004	242°55.0'	0.99	—	02:17:000000:1312	адрес отсутствует
2548	2004	2005	225°48.4'	1.0	—	02:17:000000:1312	адрес отсутствует
2549	2005	2006	208°36.6'	1.0	—	02:17:000000:1312	адрес отсутствует
2550	2006	2007	191°32.1'	1.0	—	02:17:000000:1312	адрес отсутствует

полное наименование должности	подпись	инициалы, фамилия
	М.П.	

Земельный участок			
<small>(вид объекта недвижимости)</small>			
Лист № <u>Раздела 3.1</u>	Всего листов раздела <u>3.1</u> : _____	Всего разделов: <u>0</u>	Всего листов выписки: <u>1264</u>
16.11.2021 № КУВН-002/2021-151625943			
Кадастровый номер:		02:17:000000:186 (единое землепользование)	

Описание местоположения границ земельного участка							
Номер п/п	Номер точки		Дирекционный угол	Горизонтальное проложение, м	Описание закрепления на местности	Кадастровые номера смежных участков	Сведения об адресах правообладателей смежных земельных участков
	начальная	конечная					
1	2	3	4	5	6	7	8
2551	2007	2008	174°48.4'	0.99	—	02:17:000000:1312	адрес отсутствует
2552	2008	2009	157°14.9'	1.01	—	02:17:000000:1312	адрес отсутствует
2553	2009	2010	140°42.7'	0.99	—	02:17:000000:1312	адрес отсутствует
2554	2010	2011	123°12.9'	1.0	—	02:17:000000:1312	адрес отсутствует
2555	2011	2012	106°15.6'	1.0	—	02:17:000000:1312	адрес отсутствует
2556	2012	2013	89°25.6'	1.0	—	02:17:000000:1312	адрес отсутствует
2557	2013	2014	76°42.1'	0.57	—	02:17:000000:1312	адрес отсутствует
2558	2014	2015	71°14.9'	197.68	—	02:17:000000:1312	адрес отсутствует
2559	2015	2016	164°32.6'	70.35	—	02:17:000000:1312	адрес отсутствует
2560	2016	2017	320°33.6'	0.8	—	02:17:000000:1312	адрес отсутствует
2561	2017	2018	302°44.1'	1.0	—	02:17:000000:1312	адрес отсутствует
2562	2018	2019	286°15.6'	1.0	—	02:17:000000:1312	адрес отсутствует
2563	2019	2020	268°51.2'	1.0	—	02:17:000000:1312	адрес отсутствует
2564	2020	2021	255°43.1'	0.57	—	02:17:000000:1312	адрес отсутствует
2565	2021	2022	250°52.8'	151.92	—	02:17:000000:1312	адрес отсутствует

полное наименование должности	подпись	инициалы, фамилия
	М.П.	

Земельный участок			
<small>(вид объекта недвижимости)</small>			
Лист № <u>Раздела 3.1</u>	Всего листов раздела <u>3.1</u> : _____	Всего разделов: <u>0</u>	Всего листов выписки: <u>1264</u>
16.11.2021 № КУВН-002/2021-151625943			
Кадастровый номер:		02:17:000000:186 (единое землепользование)	

Описание местоположения границ земельного участка							
Номер п/п	Номер точки		Дирекционный угол	Горизонтальное проложение, м	Описание закрепления на местности	Кадастровые номера смежных участков	Сведения об адресах правообладателей смежных земельных участков
	начальная	конечная					
1	2	3	4	5	6	7	8
2566	2022	2023	250°11.5'	91.65	—	02:17:000000:1312	адрес отсутствует
2567	2023	2024	241°23.4'	1.0	—	02:17:000000:1312	адрес отсутствует
2568	2024	2025	224°35.6'	1.0	—	02:17:000000:1312	адрес отсутствует
2569	2025	2026	207°35.8'	0.99	—	02:17:000000:1312	адрес отсутствует
2570	2026	2027	190°51.8'	1.01	—	02:17:000000:1312	адрес отсутствует
2571	2027	2028	173°5.3'	1.0	—	02:17:000000:1312	адрес отсутствует
2572	2028	2029	156°30.1'	1.0	—	02:17:000000:1312	адрес отсутствует
2573	2029	2030	139°27.7'	1.0	—	02:17:000000:1312	адрес отсутствует
2574	2030	2031	122°15.0'	0.99	—	02:17:000000:1312	адрес отсутствует
2575	2031	2032	105°42.5'	1.0	—	02:17:000000:1312	адрес отсутствует
2576	2032	2033	88°16.9'	1.0	—	02:17:000000:1312	адрес отсутствует
2577	2033	2034	74°44.7'	0.57	—	02:17:000000:1312	адрес отсутствует
2578	2034	2035	70°11.4'	91.59	—	02:17:000000:1312	адрес отсутствует
2579	2035	2036	70°52.9'	151.9	—	02:17:000000:1312	адрес отсутствует
2580	2036	2037	62°9.7'	1.01	—	02:17:000000:1312	адрес отсутствует

	подпись	инициалы, фамилия
	М.П.	

Земельный участок			
<small>(вид объекта недвижимости)</small>			
Лист № <u>Раздела 3.1</u>	Всего листов раздела <u>3.1</u> : _____	Всего разделов: <u>0</u>	Всего листов выписки: <u>1264</u>
16.11.2021 № КУВН-002/2021-151625943			
Кадастровый номер:		02:17:000000:186 (единое землепользование)	

Описание местоположения границ земельного участка							
Номер п/п	Номер точки		Дирекционный угол	Горизонтальное проложение, м	Описание закрепления на местности	Кадастровые номера смежных участков	Сведения об адресах правообладателей смежных земельных участков
	начальная	конечная					
1	2	3	4	5	6	7	8
2581	2037	2038	45°24.4'	1.0	—	02:17:000000:1312	адрес отсутствует
2582	2038	2039	28°6.4'	1.0	—	02:17:000000:1312	адрес отсутствует
2583	2039	2040	11°18.6'	0.92	—	02:17:000000:1312	адрес отсутствует
2584	2040	2041	164°32.8'	37.08	—	02:17:000000:1312	адрес отсутствует
2585	2041	2042	164°18.7'	36.02	—	02:17:000000:1312	адрес отсутствует
2586	2042	2043	278°7.8'	0.42	—	02:17:000000:1312	адрес отсутствует
2587	2043	2044	263°53.0'	0.56	—	02:17:000000:1312	адрес отсутствует
2588	2044	2045	259°16.5'	60.56	—	02:17:000000:1312	адрес отсутствует
2589	2045	2046	259°35.6'	101.31	—	02:17:000000:1312	адрес отсутствует
2590	2046	2047	259°28.3'	79.9	—	02:17:000000:1312	адрес отсутствует
2591	2047	2048	251°23.0'	1.0	—	02:17:000000:1312	адрес отсутствует
2592	2048	2049	233°35.5'	0.99	—	02:17:000000:1312	адрес отсутствует
2593	2049	2050	216°52.2'	1.0	—	02:17:000000:1312	адрес отсутствует
2594	2050	2051	199°53.1'	1.0	—	02:17:000000:1312	адрес отсутствует
2595	2051	2052	182°51.7'	1.0	—	02:17:000000:1312	адрес отсутствует

	подпись	инициалы, фамилия
	М.П.	

Земельный участок			
<small>(вид объекта недвижимости)</small>			
Лист № <u>Раздела 3.1</u>	Всего листов раздела <u>3.1</u> : _____	Всего разделов: <u>0</u>	Всего листов выписки: <u>1264</u>
16.11.2021 № КУВН-002/2021-151625943			
Кадастровый номер:		02:17:000000:186 (единое землепользование)	

Описание местоположения границ земельного участка							
Номер п/п	Номер точки		Дирекционный угол	Горизонтальное проложение, м	Описание закрепления на местности	Кадастровые номера смежных участков	Сведения об адресах правообладателей смежных земельных участков
	начальная	конечная					
1	2	3	4	5	6	7	8
2596	2052	2053	166°6.2'	1.0	—	02:17:000000:1312	адрес отсутствует
2597	2053	2054	148°50.5'	1.0	—	02:17:000000:1312	адрес отсутствует
2598	2054	2055	131°20.9'	1.0	—	02:17:000000:1312	адрес отсутствует
2599	2055	2056	114°46.5'	1.0	—	02:17:000000:1312	адрес отсутствует
2600	2056	2057	97°28.9'	1.0	—	02:17:000000:1312	адрес отсутствует
2601	2057	2058	83°53.0'	0.56	—	02:17:000000:1312	адрес отсутствует
2602	2058	2059	79°28.6'	79.88	—	02:17:000000:1312	адрес отсутствует
2603	2059	2060	79°35.8'	101.34	—	02:17:000000:1312	адрес отсутствует
2604	2060	2061	79°16.0'	60.57	—	02:17:000000:1312	адрес отсутствует
2605	2061	2062	70°39.4'	1.0	—	02:17:000000:1312	адрес отсутствует
2606	2062	2063	54°20.7'	0.57	—	02:17:000000:1312	адрес отсутствует
2607	2063	2064	164°18.4'	64.66	—	02:17:000000:1312	адрес отсутствует
2608	2064	2065	259°43.2'	60.91	—	02:17:000000:1312	адрес отсутствует
2609	2065	2066	259°27.5'	74.5	—	02:17:000000:1312	адрес отсутствует
2610	2066	2067	258°57.1'	98.88	—	02:17:000000:1312	адрес отсутствует

полное наименование должности	подпись	инициалы, фамилия
	М.П.	

Земельный участок			
<small>(вид объекта недвижимости)</small>			
Лист № <u>Раздела 3.1</u>	Всего листов раздела <u>3.1</u> : _____	Всего разделов: <u>0</u>	Всего листов выписки: <u>1264</u>
16.11.2021 № КУВН-002/2021-151625943			
Кадастровый номер:		02:17:000000:186 (единое землепользование)	

Описание местоположения границ земельного участка							
Номер п/п	Номер точки		Дирекционный угол	Горизонтальное проложение, м	Описание закрепления на местности	Кадастровые номера смежных участков	Сведения об адресах правообладателей смежных земельных участков
	начальная	конечная					
1	2	3	4	5	6	7	8
2611	2067	2068	250°6.9'	1.0	—	02:17:000000:1312	адрес отсутствует
2612	2068	2069	233°55.9'	1.0	—	02:17:000000:1312	адрес отсутствует
2613	2069	2070	216°4.1'	1.0	—	02:17:000000:1312	адрес отсутствует
2614	2070	2071	199°20.6'	1.0	—	02:17:000000:1312	адрес отсутствует
2615	2071	2072	182°17.5'	1.0	—	02:17:000000:1312	адрес отсутствует
2616	2072	2073	164°59.7'	1.0	—	02:17:000000:1312	адрес отсутствует
2617	2073	2074	148°32.6'	1.0	—	02:17:000000:1312	адрес отсутствует
2618	2074	2075	130°58.3'	1.01	—	02:17:000000:1312	адрес отсутствует
2619	2075	2076	114°15.2'	1.0	—	02:17:000000:1312	адрес отсутствует
2620	2076	2077	96°54.7'	1.0	—	02:17:000000:1312	адрес отсутствует
2621	2077	2078	83°53.0'	0.56	—	02:17:000000:1312	адрес отсутствует
2622	2078	2079	78°57.2'	98.84	—	02:17:000000:1312	адрес отсутствует
2623	2079	2080	79°27.2'	74.47	—	02:17:000000:1312	адрес отсутствует
2624	2080	2081	79°42.7'	61.53	—	02:17:000000:1312	адрес отсутствует
2625	2081	2082	164°18.6'	65.12	—	02:17:000000:1312	адрес отсутствует

полное наименование должности	подпись	инициалы, фамилия
	М.П.	

Земельный участок			
<small>(вид объекта недвижимости)</small>			
Лист № <u>Раздела 3.1</u>	Всего листов раздела <u>3.1</u> : _____	Всего разделов: <u>0</u>	Всего листов выписки: <u>1264</u>
16.11.2021 № КУВН-002/2021-151625943			
Кадастровый номер:		02:17:000000:186 (единое землепользование)	

Описание местоположения границ земельного участка							
Номер п/п	Номер точки		Дирекционный угол	Горизонтальное проложение, м	Описание закрепления на местности	Кадастровые номера смежных участков	Сведения об адресах правообладателей смежных земельных участков
	начальная	конечная					
1	2	3	4	5	6	7	8
2626	2082	2083	258°10.7'	21.09	—	02:17:000000:1312	адрес отсутствует
2627	2083	2084	257°28.3'	0.18	—	02:17:000000:1312	адрес отсутствует
2628	2084	2085	255°6.3'	151.65	—	02:17:000000:1312	адрес отсутствует
2629	2085	2086	246°16.3'	0.99	—	02:17:000000:1312	адрес отсутствует
2630	2086	2087	229°27.7'	1.0	—	02:17:000000:1312	адрес отсутствует
2631	2087	2088	212°44.1'	1.0	—	02:17:000000:1312	адрес отсутствует
2632	2088	2089	195°42.5'	1.0	—	02:17:000000:1312	адрес отсутствует
2633	2089	2090	178°16.9'	1.0	—	02:17:000000:1312	адрес отсутствует
2634	2090	2091	161°23.0'	1.0	—	02:17:000000:1312	адрес отсутствует
2635	2091	2092	144°23.7'	1.0	—	02:17:000000:1312	адрес отсутствует
2636	2092	2093	127°19.6'	1.01	—	02:17:000000:1312	адрес отсутствует
2637	2093	2094	110°37.4'	0.99	—	02:17:000000:1312	адрес отсутствует
2638	2094	1962	92°51.7'	1.0	—	02:17:000000:1312	адрес отсутствует
2639	2095	2096	77°20.8'	1.0	—	02:17:000000:1312	адрес отсутствует
2640	2096	2097	60°36.7'	1.0	—	02:17:000000:1312	адрес отсутствует

	подпись	инициалы, фамилия
	М.П.	

Земельный участок			
<small>(вид объекта недвижимости)</small>			
Лист № <u>Раздела 3.1</u>	Всего листов раздела <u>3.1</u> : _____	Всего разделов: <u>0</u>	Всего листов выписки: <u>1264</u>
16.11.2021 № КУВН-002/2021-151625943			
Кадастровый номер:		02:17:000000:186 (единое землепользование)	

Описание местоположения границ земельного участка							
Номер п/п	Номер точки		Дирекционный угол	Горизонтальное проложение, м	Описание закрепления на местности	Кадастровые номера смежных участков	Сведения об адресах правообладателей смежных земельных участков
	начальная	конечная					
1	2	3	4	5	6	7	8
2641	2097	2098	43°23.2'	1.0	—	02:17:000000:1312	адрес отсутствует
2642	2098	2099	26°18.4'	0.99	—	02:17:000000:1312	адрес отсутствует
2643	2099	2100	9°10.9'	1.0	—	02:17:000000:1312	адрес отсутствует
2644	2100	2101	355°54.8'	0.56	—	02:17:000000:1312	адрес отсутствует
2645	2101	2102	351°11.9'	49.8	—	02:17:000000:1312	адрес отсутствует
2646	2102	2103	348°41.4'	0.36	—	02:17:000000:1312	адрес отсутствует
2647	2103	2104	344°59.3'	25.52	—	02:17:000000:1312	адрес отсутствует
2648	2104	2105	342°1.9'	0.39	—	02:17:000000:1312	адрес отсутствует
2649	2105	2106	338°25.0'	35.18	—	02:17:000000:1312	адрес отсутствует
2650	2106	2107	333°26.1'	0.65	—	02:17:000000:1312	адрес отсутствует
2651	2107	2108	327°24.2'	22.68	—	02:17:000000:1312	адрес отсутствует
2652	2108	2109	324°38.3'	0.38	—	02:17:000000:1312	адрес отсутствует
2653	2109	2110	320°56.3'	44.08	—	02:17:000000:1312	адрес отсутствует
2654	2110	2111	324°9.4'	31.73	—	02:17:000000:1312	адрес отсутствует
2655	2111	2112	332°0.4'	28.53	—	02:17:000000:1312	адрес отсутствует

	подпись	инициалы, фамилия
	М.П.	

Земельный участок			
<small>(вид объекта недвижимости)</small>			
Лист № <u>Раздела 3.1</u>	Всего листов раздела <u>3.1</u> : _____	Всего разделов: <u>0</u>	Всего листов выписки: <u>1264</u>
16.11.2021 № КУВН-002/2021-151625943			
Кадастровый номер:		02:17:000000:186 (единое землепользование)	

Описание местоположения границ земельного участка							
Номер п/п	Номер точки		Дирекционный угол	Горизонтальное проложение, м	Описание закрепления на местности	Кадастровые номера смежных участков	Сведения об адресах правообладателей смежных земельных участков
	начальная	конечная					
1	2	3	4	5	6	7	8
2656	2112	2113	344°30.1'	37.46	—	02:17:000000:1312	адрес отсутствует
2657	2113	2114	338°20.6'	0.73	—	02:17:000000:1312	адрес отсутствует
2658	2114	2115	332°3.7'	26.87	—	02:17:000000:1312	адрес отсутствует
2659	2115	2116	335°33.6'	26.05	—	02:17:000000:1312	адрес отсутствует
2660	2116	2117	328°34.2'	0.84	—	02:17:000000:1312	адрес отсутствует
2661	2117	2118	321°20.1'	17.75	—	02:17:000000:1312	адрес отсутствует
2662	2118	2119	345°59.8'	16.86	—	02:17:000000:1312	адрес отсутствует
2663	2119	2120	353°5.3'	44.79	—	02:17:000000:1312	адрес отсутствует
2664	2120	2121	351°15.2'	0.26	—	02:17:000000:1312	адрес отсутствует
2665	2121	2122	348°41.7'	25.3	—	02:17:000000:1312	адрес отсутствует
2666	2122	2123	342°21.0'	0.69	—	02:17:000000:1312	адрес отсутствует
2667	2123	2124	336°57.6'	82.63	—	02:17:000000:1312	адрес отсутствует
2668	2124	2125	335°33.4'	0.12	—	02:17:000000:1312	адрес отсутствует
2669	2125	2126	334°54.5'	506.12	—	02:17:000000:1312	адрес отсутствует
2670	2126	2127	331°23.4'	0.13	—	02:17:000000:1312	адрес отсутствует

полное наименование должности	подпись	инициалы, фамилия
	М.П.	

Земельный участок			
<small>(вид объекта недвижимости)</small>			
Лист № <u>Раздела 3.1</u>	Всего листов раздела <u>3.1</u> : _____	Всего разделов: <u>0</u>	Всего листов выписки: <u>1264</u>
16.11.2021 № КУВН-002/2021-151625943			
Кадастровый номер:		02:17:000000:186 (единое землепользование)	

Описание местоположения границ земельного участка							
Номер п/п	Номер точки		Дирекционный угол	Горизонтальное проложение, м	Описание закрепления на местности	Кадастровые номера смежных участков	Сведения об адресах правообладателей смежных земельных участков
	начальная	конечная					
1	2	3	4	5	6	7	8
2671	2127	2128	332°51.1'	59.33	—	02:17:000000:1312	адрес отсутствует
2672	2128	2129	324°23.7'	1.0	—	02:17:000000:1312	адрес отсутствует
2673	2129	2130	305°59.5'	1.17	—	02:17:000000:1312	адрес отсутствует
2674	2130	2131	295°44.2'	14.53	—	02:17:000000:1312	адрес отсутствует
2675	2131	2132	287°31.6'	1.0	—	02:17:000000:1312	адрес отсутствует
2676	2132	2133	268°35.5'	1.22	—	02:17:000000:1312	адрес отсутствует
2677	2133	2134	257°59.0'	65.04	—	02:17:000000:1312	адрес отсутствует
2678	2134	2135	258°6.7'	0.19	—	02:17:000000:1312	адрес отсутствует
2679	2135	2136	254°44.5'	118.32	—	02:17:000000:1312	адрес отсутствует
2680	2136	2137	246°16.3'	0.99	—	02:17:000000:1312	адрес отсутствует
2681	2137	2138	229°27.7'	1.0	—	02:17:000000:1312	адрес отсутствует
2682	2138	2139	211°56.7'	1.0	—	02:17:000000:1312	адрес отсутствует
2683	2139	2140	195°9.2'	0.99	—	02:17:000000:1312	адрес отсутствует
2684	2140	2141	178°16.9'	1.0	—	02:17:000000:1312	адрес отсутствует
2685	2141	2142	160°50.6'	1.01	—	02:17:000000:1312	адрес отсутствует

полное наименование должности	подпись	инициалы, фамилия
	М.П.	

Земельный участок			
<small>(вид объекта недвижимости)</small>			
Лист № <u>Раздела 3.1</u>	Всего листов раздела <u>3.1</u> : _____	Всего разделов: <u>0</u>	Всего листов выписки: <u>1264</u>
16.11.2021 № КУВН-002/2021-151625943			
Кадастровый номер:		02:17:000000:186 (единое землепользование)	

Описание местоположения границ земельного участка							
Номер п/п	Номер точки		Дирекционный угол	Горизонтальное проложение, м	Описание закрепления на местности	Кадастровые номера смежных участков	Сведения об адресах правообладателей смежных земельных участков
	начальная	конечная					
1	2	3	4	5	6	7	8
2686	2142	2143	144°23.7'	1.0	—	02:17:000000:1312	адрес отсутствует
2687	2143	2144	126°52.2'	1.0	—	02:17:000000:1312	адрес отсутствует
2688	2144	2145	109°53.1'	1.0	—	02:17:000000:1312	адрес отсутствует
2689	2145	2146	92°51.7'	1.0	—	02:17:000000:1312	адрес отсутствует
2690	2146	2147	79°52.5'	0.57	—	02:17:000000:1312	адрес отсутствует
2691	2147	2148	74°44.5'	118.22	—	02:17:000000:1312	адрес отсутствует
2692	2148	2149	77°59.6'	63.8	—	02:17:000000:1312	адрес отсутствует
2693	2149	2150	115°46.1'	12.24	—	02:17:000000:1312	адрес отсутствует
2694	2150	2151	152°50.9'	58.14	—	02:17:000000:1312	адрес отсутствует
2695	2151	2152	154°54.5'	506.0	—	02:17:000000:1312	адрес отсутствует
2696	2152	2153	156°57.1'	82.22	—	02:17:000000:1312	адрес отсутствует
2697	2153	2154	168°42.8'	24.83	—	02:17:000000:1312	адрес отсутствует
2698	2154	2155	173°5.2'	44.87	—	02:17:000000:1312	адрес отсутствует
2699	2155	2156	168°57.5'	0.42	—	02:17:000000:1312	адрес отсутствует
2700	2156	2157	165°59.7'	17.81	—	02:17:000000:1312	адрес отсутствует

	подпись	инициалы, фамилия
	М.П.	

Земельный участок			
<small>(вид объекта недвижимости)</small>			
Лист № <u>Раздела 3.1</u>	Всего листов раздела <u>3.1</u> : _____	Всего разделов: <u>0</u>	Всего листов выписки: <u>1264</u>
16.11.2021 № КУВН-002/2021-151625943			
Кадастровый номер:		02:17:000000:186 (единое землепользование)	

Описание местоположения границ земельного участка							
Номер п/п	Номер точки		Дирекционный угол	Горизонтальное проложение, м	Описание закрепления на местности	Кадастровые номера смежных участков	Сведения об адресах правообладателей смежных земельных участков
	начальная	конечная					
1	2	3	4	5	6	7	8
2701	2157	2158	153°36.8'	1.44	—	02:17:000000:1312	адрес отсутствует
2702	2158	2159	141°20.1'	18.07	—	02:17:000000:1312	адрес отсутствует
2703	2159	2160	155°33.9'	25.75	—	02:17:000000:1312	адрес отсутствует
2704	2160	2161	154°39.2'	0.21	—	02:17:000000:1312	адрес отсутствует
2705	2161	2162	152°3.4'	26.59	—	02:17:000000:1312	адрес отсутствует
2706	2162	2163	164°30.4'	37.47	—	02:17:000000:1312	адрес отсутствует
2707	2163	2164	158°20.6'	0.73	—	02:17:000000:1312	адрес отсутствует
2708	2164	2165	151°59.5'	29.13	—	02:17:000000:1312	адрес отсутствует
2709	2165	2166	147°20.3'	0.46	—	02:17:000000:1312	адрес отсутствует
2710	2166	2167	144°9.8'	32.06	—	02:17:000000:1312	адрес отсутствует
2711	2167	2168	143°44.8'	0.19	—	02:17:000000:1312	адрес отсутствует
2712	2168	2169	140°56.5'	43.99	—	02:17:000000:1312	адрес отсутствует
2713	2169	2170	147°24.0'	22.16	—	02:17:000000:1312	адрес отсутствует
2714	2170	2171	158°25.9'	34.66	—	02:17:000000:1312	адрес отсутствует
2715	2171	2172	164°59.8'	25.15	—	02:17:000000:1312	адрес отсутствует

	подпись	инициалы, фамилия
	М.П.	

Земельный участок			
<small>(вид объекта недвижимости)</small>			
Лист № <u>Раздела 3.1</u>	Всего листов раздела <u>3.1</u> : _____	Всего разделов: <u>0</u>	Всего листов выписки: <u>1264</u>
16.11.2021 № КУВН-002/2021-151625943			
Кадастровый номер:		02:17:000000:186 (единое землепользование)	

Описание местоположения границ земельного участка							
Номер п/п	Номер точки		Дирекционный угол	Горизонтальное проложение, м	Описание закрепления на местности	Кадастровые номера смежных участков	Сведения об адресах правообладателей смежных земельных участков
	начальная	конечная					
1	2	3	4	5	6	7	8
2716	2172	2173	171°11.9'	49.6	—	02:17:000000:1312	адрес отсутствует
2717	2173	2174	162°28.4'	1.0	—	02:17:000000:1312	адрес отсутствует
2718	2174	2175	145°31.3'	1.01	—	02:17:000000:1312	адрес отсутствует
2719	2175	2176	128°28.8'	1.0	—	02:17:000000:1312	адрес отсутствует
2720	2176	2177	111°41.7'	1.0	—	02:17:000000:1312	адрес отсутствует
2721	2177	2095	94°37.2'	0.99	—	02:17:000000:1312	адрес отсутствует
2722	2178	2179	76°39.7'	1.0	—	02:17:000000:1312	адрес отсутствует
2723	2179	2180	59°37.3'	1.01	—	02:17:000000:1312	адрес отсутствует
2724	2180	2181	42°9.5'	1.0	—	02:17:000000:1312	адрес отсутствует
2725	2181	2182	25°32.2'	1.0	—	02:17:000000:1312	адрес отсутствует
2726	2182	2183	8°37.0'	1.0	—	02:17:000000:1312	адрес отсутствует
2727	2183	2184	351°23.0'	1.0	—	02:17:000000:1312	адрес отсутствует
2728	2184	2185	338°0.5'	0.56	—	02:17:000000:1312	адрес отсутствует
2729	2185	2186	333°19.7'	172.09	—	02:17:000000:1312	адрес отсутствует
2730	2186	2187	333°4.3'	136.48	—	02:17:000000:1312	адрес отсутствует

	подпись	инициалы, фамилия
	М.П.	

Земельный участок			
<small>(вид объекта недвижимости)</small>			
Лист № <u>Раздела 3.1</u>	Всего листов раздела <u>3.1</u> : _____	Всего разделов: <u>0</u>	Всего листов выписки: <u>1264</u>
16.11.2021 № КУВН-002/2021-151625943			
Кадастровый номер:		02:17:000000:186 (единое землепользование)	

Описание местоположения границ земельного участка							
Номер п/п	Номер точки		Дирекционный угол	Горизонтальное проложение, м	Описание закрепления на местности	Кадастровые номера смежных участков	Сведения об адресах правообладателей смежных земельных участков
	начальная	конечная					
1	2	3	4	5	6	7	8
2731	2187	2188	324°43.7'	1.0	—	02:17:000000:1312	адрес отсутствует
2732	2188	2189	307°13.0'	0.99	—	02:17:000000:1312	адрес отсутствует
2733	2189	2190	290°25.3'	1.0	—	02:17:000000:1312	адрес отсутствует
2734	2190	2191	273°26.0'	1.0	—	02:17:000000:1312	адрес отсутствует
2735	2191	2192	256°39.7'	1.0	—	02:17:000000:1312	адрес отсутствует
2736	2192	2193	239°19.9'	1.0	—	02:17:000000:1312	адрес отсутствует
2737	2193	2194	222°9.5'	1.0	—	02:17:000000:1312	адрес отсутствует
2738	2194	2195	205°32.2'	1.0	—	02:17:000000:1312	адрес отсутствует
2739	2195	2196	188°2.9'	1.0	—	02:17:000000:1312	адрес отсутствует
2740	2196	2197	171°23.0'	1.0	—	02:17:000000:1312	адрес отсутствует
2741	2197	2198	158°23.1'	0.57	—	02:17:000000:1312	адрес отсутствует
2742	2198	2199	153°4.0'	136.48	—	02:17:000000:1312	адрес отсутствует
2743	2199	2200	153°19.7'	172.06	—	02:17:000000:1312	адрес отсутствует
2744	2200	2201	144°43.7'	1.0	—	02:17:000000:1312	адрес отсутствует
2745	2201	2202	127°40.4'	1.0	—	02:17:000000:1312	адрес отсутствует

	подпись	инициалы, фамилия
	М.П.	

Выписка из Единого государственного реестра недвижимости об объекте недвижимости
Описание местоположения земельного участка

Земельный участок			
<small>(вид объекта недвижимости)</small>			
Лист № <u>Раздела 3.1</u>	Всего листов раздела <u>3.1</u> : _____	Всего разделов: <u>0</u>	Всего листов выписки: <u>1264</u>
16.11.2021 № КУВН-002/2021-151625943			
Кадастровый номер:		02:17:000000:186 (единое землепользование)	

Описание местоположения границ земельного участка							
Номер п/п	Номер точки		Дирекционный угол	Горизонтальное проложение, м	Описание закрепления на местности	Кадастровые номера смежных участков	Сведения об адресах правообладателей смежных земельных участков
	начальная	конечная					
1	2	3	4	5	6	7	8
2746	2202	2203	110°37.4'	0.99	—	02:17:000000:1312	адрес отсутствует
2747	2203	2178	94°0.2'	1.0	—	02:17:000000:1312	адрес отсутствует
2748	2204	2205	73°11.5'	1.0	—	02:17:000000:1312	адрес отсутствует
2749	2205	2206	55°59.6'	1.0	—	02:17:000000:1312	адрес отсутствует
2750	2206	2207	38°28.8'	1.0	—	02:17:000000:1312	адрес отсутствует
2751	2207	2208	22°13.5'	1.0	—	02:17:000000:1312	адрес отсутствует
2752	2208	2209	4°34.4'	1.0	—	02:17:000000:1312	адрес отсутствует
2753	2209	2210	347°47.0'	0.99	—	02:17:000000:1312	адрес отсутствует
2754	2210	2211	334°47.9'	0.56	—	02:17:000000:1312	адрес отсутствует
2755	2211	2212	329°40.3'	384.31	—	02:17:000000:1312	адрес отсутствует
2756	2212	2213	329°19.2'	70.93	—	02:17:000000:1312	адрес отсутствует
2757	2213	2214	324°20.7'	0.57	—	02:17:000000:1312	адрес отсутствует
2758	2214	2215	319°47.8'	220.61	—	02:17:000000:1312	адрес отсутствует
2759	2215	2216	311°20.9'	1.0	—	02:17:000000:1312	адрес отсутствует
2760	2216	2217	294°1.2'	1.01	—	02:17:000000:1312	адрес отсутствует

полное наименование должности	подпись	инициалы, фамилия
	М.П.	

Выписка из Единого государственного реестра недвижимости об объекте недвижимости
Описание местоположения земельного участка

Земельный участок			
<small>(вид объекта недвижимости)</small>			
Лист № <u>Раздела 3.1</u>	Всего листов раздела <u>3.1</u> : _____	Всего разделов: <u>0</u>	Всего листов выписки: <u>1264</u>
16.11.2021 № КУВН-002/2021-151625943			
Кадастровый номер:		02:17:000000:186 (единое землепользование)	

Описание местоположения границ земельного участка							
Номер п/п	Номер точки		Дирекционный угол	Горизонтальное проложение, м	Описание закрепления на местности	Кадастровые номера смежных участков	Сведения об адресах правообладателей смежных земельных участков
	начальная	конечная					
1	2	3	4	5	6	7	8
2761	2217	2218	276°54.7'	1.0	—	02:17:000000:1312	адрес отсутствует
2762	2218	2219	255°57.8'	1.48	—	02:17:000000:1312	адрес отсутствует
2763	2219	2220	243°17.0'	180.33	—	02:17:000000:1312	адрес отсутствует
2764	2220	2221	234°43.7'	1.0	—	02:17:000000:1312	адрес отсутствует
2765	2221	2222	218°1.6'	0.99	—	02:17:000000:1312	адрес отсутствует
2766	2222	2223	209°16.4'	160.03	—	02:17:000000:1312	адрес отсутствует
2767	2223	2224	201°9.7'	1.0	—	02:17:000000:1312	адрес отсутствует
2768	2224	2225	183°26.0'	1.0	—	02:17:000000:1312	адрес отсутствует
2769	2225	2226	166°39.7'	1.0	—	02:17:000000:1312	адрес отсутствует
2770	2226	2227	150°6.8'	1.0	—	02:17:000000:1312	адрес отсутствует
2771	2227	2228	132°9.5'	1.0	—	02:17:000000:1312	адрес отсутствует
2772	2228	2229	115°32.2'	1.0	—	02:17:000000:1312	адрес отсутствует
2773	2229	2230	98°37.0'	1.0	—	02:17:000000:1312	адрес отсутствует
2774	2230	2231	81°57.1'	1.0	—	02:17:000000:1312	адрес отсутствует
2775	2231	2232	63°56.8'	1.0	—	02:17:000000:1312	адрес отсутствует

полное наименование должности	подпись	инициалы, фамилия
	М.П.	

Земельный участок			
<small>(вид объекта недвижимости)</small>			
Лист № <u>Раздела 3.1</u>	Всего листов раздела <u>3.1</u> : _____	Всего разделов: <u>0</u>	Всего листов выписки: <u>1264</u>
16.11.2021 № КУВН-002/2021-151625943			
Кадастровый номер:		02:17:000000:186 (единое землепользование)	

Описание местоположения границ земельного участка							
Номер п/п	Номер точки		Дирекционный угол	Горизонтальное проложение, м	Описание закрепления на местности	Кадастровые номера смежных участков	Сведения об адресах правообладателей смежных земельных участков
	начальная	конечная					
1	2	3	4	5	6	7	8
2776	2232	2233	47°50.5'	1.0	—	02:17:000000:1312	адрес отсутствует
2777	2233	2234	34°14.9'	0.57	—	02:17:000000:1312	адрес отсутствует
2778	2234	2235	29°16.3'	158.99	—	02:17:000000:1312	адрес отсутствует
2779	2235	2236	63°17.2'	176.65	—	02:17:000000:1312	адрес отсутствует
2780	2236	2237	139°47.8'	217.66	—	02:17:000000:1312	адрес отсутствует
2781	2237	2238	149°19.1'	70.65	—	02:17:000000:1312	адрес отсутствует
2782	2238	2239	149°40.3'	384.26	—	02:17:000000:1312	адрес отсутствует
2783	2239	2240	141°4.3'	1.0	—	02:17:000000:1312	адрес отсутствует
2784	2240	2241	124°19.8'	0.99	—	02:17:000000:1312	адрес отсутствует
2785	2241	2242	107°21.2'	1.01	—	02:17:000000:1312	адрес отсутствует
2786	2242	2204	90°0.0'	1.0	—	02:17:000000:1312	адрес отсутствует
2787	2243	2244	135°0.1'	240.01	—	данные отсутствуют	адрес отсутствует
2788	2244	2245	167°7.4'	406.25	—	данные отсутствуют	адрес отсутствует
2789	2244	2244	—	—	—	02:17:100901:223	адрес отсутствует
2790	2245	2246	178°27.1'	418.78	—	данные отсутствуют	адрес отсутствует

	подпись	инициалы, фамилия
	М.П.	

Земельный участок			
<small>(вид объекта недвижимости)</small>			
Лист № <u>Раздела 3.1</u>	Всего листов раздела <u>3.1</u> : _____	Всего разделов: <u>0</u>	Всего листов выписки: <u>1264</u>
16.11.2021 № КУВН-002/2021-151625943			
Кадастровый номер:		02:17:000000:186 (единое землепользование)	

Описание местоположения границ земельного участка							
Номер п/п	Номер точки		Дирекционный угол	Горизонтальное проложение, м	Описание закрепления на местности	Кадастровые номера смежных участков	Сведения об адресах правообладателей смежных земельных участков
	начальная	конечная					
1	2	3	4	5	6	7	8
2791	2246	2247	192°40.9'	463.93	—	данные отсутствуют	адрес отсутствует
2792	2247	2248	204°26.5'	410.15	—	данные отсутствуют	адрес отсутствует
2793	2248	2249	95°34.3'	466.11	—	данные отсутствуют	адрес отсутствует
2794	2249	2250	13°26.5'	1849.72	—	02:17:100901:223	адрес отсутствует
2795	2250	2243	273°37.3'	895.66	—	данные отсутствуют	адрес отсутствует
2796	2251	2252	207°31.6'	22.65	—	данные отсутствуют	адрес отсутствует
2797	2252	2253	91°11.7'	20.13	—	данные отсутствуют	адрес отсутствует
2798	2253	2254	67°9.3'	21.51	—	данные отсутствуют	адрес отсутствует
2799	2254	2255	29°3.1'	22.26	—	данные отсутствуют	адрес отсутствует
2800	2255	2256	306°46.0'	15.4	—	данные отсутствуют	адрес отсутствует
2801	2256	2251	239°24.9'	32.47	—	данные отсутствуют	адрес отсутствует
2802	2257	2258	196°53.2'	80.52	—	02:17:100901:52	адрес отсутствует
2803	2258	2259	196°53.9'	80.51	—	02:17:100901:43	адрес отсутствует
2804	2259	2260	94°16.6'	371.68	—	02:17:100901:43	адрес отсутствует
2805	2260	2261	199°40.0'	84.71	—	02:17:100901:67	адрес отсутствует

	подпись	инициалы, фамилия
	М.П.	

Земельный участок			
<small>(вид объекта недвижимости)</small>			
Лист № <u>Раздела 3.1</u>	Всего листов раздела <u>3.1</u> : _____	Всего разделов: <u>0</u>	Всего листов выписки: <u>1264</u>
16.11.2021 № КУВН-002/2021-151625943			
Кадастровый номер:		02:17:000000:186 (единое землепользование)	

Описание местоположения границ земельного участка							
Номер п/п	Номер точки		Дирекционный угол	Горизонтальное проложение, м	Описание закрепления на местности	Кадастровые номера смежных участков	Сведения об адресах правообладателей смежных земельных участков
	начальная	конечная					
1	2	3	4	5	6	7	8
2806	2261	2262	202°0.2'	18.5	—	02:17:100901:67	адрес отсутствует
2807	2262	2263	274°10.1'	647.07	—	02:17:100901:67	адрес отсутствует
2808	2263	2264	189°43.1'	303.78	—	02:17:100901:67	адрес отсутствует
2809	2264	2265	95°10.4'	967.98	—	02:17:100901:67	адрес отсутствует
2810	2265	2266	28°6.8'	20.2	—	02:17:100901:67	адрес отсутствует
2811	2266	2267	19°46.5'	327.52	—	02:17:100901:67	адрес отсутствует
2812	2267	2268	19°5.0'	79.28	—	02:17:100901:67	адрес отсутствует
2813	2268	2269	19°37.3'	142.53	—	02:17:100901:67	адрес отсутствует
2814	2269	2270	20°38.6'	143.35	—	02:17:100901:67	адрес отсутствует
2815	2270	2271	18°1.4'	74.98	—	02:17:100901:67	адрес отсутствует
2816	2271	2272	290°56.7'	372.12	—	02:17:100901:67	адрес отсутствует
2817	2272	2273	199°22.3'	294.71	—	02:17:100901:67	адрес отсутствует
2818	2273	2257	273°26.5'	379.06	—	02:17:100901:52	адрес отсутствует
2819	2274	2275	198°26.1'	1109.2	—	02:17:100901:59	адрес отсутствует
2820	2275	2276	162°53.9'	153.91	—	02:17:000000:1557, 02:17:100901:59	адрес отсутствует

полное наименование должности	подпись	инициалы, фамилия
	М.П.	

Земельный участок			
<small>(вид объекта недвижимости)</small>			
Лист № <u>Раздела 3.1</u>	Всего листов раздела <u>3.1</u> : _____	Всего разделов: <u>0</u>	Всего листов выписки: <u>1264</u>
16.11.2021 № КУВН-002/2021-151625943			
Кадастровый номер:		02:17:000000:186 (единое землепользование)	

Описание местоположения границ земельного участка							
Номер п/п	Номер точки		Дирекционный угол	Горизонтальное проложение, м	Описание закрепления на местности	Кадастровые номера смежных участков	Сведения об адресах правообладателей смежных земельных участков
	начальная	конечная					
1	2	3	4	5	6	7	8
2821	2276	2277	180°0.0'	113.15	—	02:17:000000:1557, 02:17:100901:59	адрес отсутствует
2822	2277	2278	255°4.1'	175.66	—	02:17:000000:1557, 02:17:100901:59	адрес отсутствует
2823	2278	2279	243°26.2'	126.5	—	02:17:000000:1557, 02:17:100901:59	адрес отсутствует
2824	2279	2280	194°1.8'	139.96	—	02:17:000000:1557, 02:17:100901:59	адрес отсутствует
2825	2280	2281	90°0.0'	101.84	—	02:17:000000:1557, 02:17:100901:59	адрес отсутствует
2826	2281	2282	75°57.7'	233.25	—	02:17:000000:1557, 02:17:100901:59	адрес отсутствует
2827	2282	2283	90°0.0'	181.04	—	02:17:000000:1557, 02:17:100901:59	адрес отсутствует
2828	2283	2284	90°0.0'	203.67	—	02:17:000000:1557, 02:17:100901:59	адрес отсутствует
2829	2284	2285	113°11.9'	172.34	—	02:17:000000:1557, 02:17:100901:59	адрес отсутствует
2830	2284	2284	—	—	—	02:17:100901:93	адрес отсутствует
2831	2285	2286	120°58.0'	197.93	—	02:17:000000:1557, 02:17:100901:59	адрес отсутствует
2832	2286	2287	7°21.1'	353.67	—	02:17:000000:1557, 02:17:100901:59	адрес отсутствует
2833	2287	2288	96°6.9'	318.63	—	02:17:100901:93	адрес отсутствует
2834	2288	2289	12°13.4'	694.64	—	данные отсутствуют	адрес отсутствует
2835	2289	2290	315°0.2'	128.01	—	02:17:000000:1557, 02:17:100901:59	адрес отсутствует

полное наименование должности	подпись	инициалы, фамилия
	М.П.	

Земельный участок			
<small>(вид объекта недвижимости)</small>			
Лист № <u>Раздела 3.1</u>	Всего листов раздела <u>3.1</u> : _____	Всего разделов: <u>0</u>	Всего листов выписки: <u>1264</u>
16.11.2021 № КУВН-002/2021-151625943			
Кадастровый номер:		02:17:000000:186 (единое землепользование)	

Описание местоположения границ земельного участка							
Номер п/п	Номер точки		Дирекционный угол	Горизонтальное проложение, м	Описание закрепления на местности	Кадастровые номера смежных участков	Сведения об адресах правообладателей смежных земельных участков
	начальная	конечная					
1	2	3	4	5	6	7	8
2836	2290	2291	9°27.7'	137.65	—	02:17:000000:1557, 02:17:100901:59	адрес отсутствует
2837	2291	2292	84°17.3'	227.43	—	02:17:000000:1557, 02:17:100901:59	адрес отсутствует
2838	2292	2293	26°33.9'	101.2	—	02:17:100901:59	адрес отсутствует
2839	2293	2294	287°21.2'	1138.04	—	02:17:100901:59	адрес отсутствует
2840	2294	2274	255°57.8'	46.63	—	02:17:100901:96, 02:17:100901:59	адрес отсутствует
2841	2295	2296	292°58.2'	62.63	—	02:17:100901:72	адрес отсутствует
2842	2296	2297	197°12.0'	482.1	—	02:17:100901:72	адрес отсутствует
2843	2297	2298	106°19.1'	67.12	—	02:17:100901:72	адрес отсутствует
2844	2298	2299	196°37.3'	1107.53	—	02:17:000000:1557, 02:17:100901:58	адрес отсутствует
2845	2299	2300	102°31.7'	312.96	—	02:17:000000:1557, 02:17:100901:58	адрес отсутствует
2846	2300	2301	18°25.6'	107.34	—	02:17:000000:1557, 02:17:100901:58	адрес отсутствует
2847	2301	2302	38°9.7'	201.47	—	02:17:000000:1557, 02:17:100901:58	адрес отсутствует
2848	2302	2303	42°16.5'	168.21	—	02:17:000000:1557, 02:17:100901:58	адрес отсутствует
2849	2303	2304	135°0.0'	96.01	—	02:17:000000:1557, 02:17:100901:58	адрес отсутствует
2850	2304	2305	18°36.9'	1134.25	—	02:17:000000:1557, 02:17:100901:58	адрес отсутствует

полное наименование должности	подпись	инициалы, фамилия
	М.П.	

Земельный участок			
<small>(вид объекта недвижимости)</small>			
Лист № <u>Раздела 3.1</u>	Всего листов раздела <u>3.1</u> : _____	Всего разделов: <u>0</u>	Всего листов выписки: <u>1264</u>
16.11.2021 № КУВН-002/2021-151625943			
Кадастровый номер:		02:17:000000:186 (единое землепользование)	

Описание местоположения границ земельного участка							
Номер п/п	Номер точки		Дирекционный угол	Горизонтальное проложение, м	Описание закрепления на местности	Кадастровые номера смежных участков	Сведения об адресах правообладателей смежных земельных участков
	начальная	конечная					
1	2	3	4	5	6	7	8
2851	2305	2295	289°8.2'	586.87	—	02:17:000000:1557, 02:17:100901:58	адрес отсутствует
2852	2306	2307	200°0.4'	92.48	—	02:17:100901:44	адрес отсутствует
2853	2307	2308	197°1.2'	198.28	—	02:17:100901:44	адрес отсутствует
2854	2308	2309	184°46.7'	31.69	—	02:17:100901:44	адрес отсутствует
2855	2309	2310	108°25.2'	75.07	—	02:17:100901:44	адрес отсутствует
2856	2310	2311	196°31.7'	74.16	—	02:17:100901:44	адрес отсутствует
2857	2311	2312	199°6.9'	72.47	—	02:17:100901:44	адрес отсутствует
2858	2312	2313	115°9.6'	134.96	—	02:17:100901:44	адрес отсутствует
2859	2313	2314	118°9.6'	377.99	—	02:17:100901:44	адрес отсутствует
2860	2314	2315	28°31.1'	145.46	—	02:17:100901:44	адрес отсутствует
2861	2315	2316	23°51.3'	199.86	—	02:17:100901:44	адрес отсутствует
2862	2316	2317	285°30.1'	80.03	—	02:17:100901:44	адрес отсутствует
2863	2317	2318	16°49.4'	120.96	—	02:17:100901:44	адрес отсутствует
2864	2318	2319	48°52.6'	7.01	—	02:17:100901:44	адрес отсутствует
2865	2319	2320	67°23.3'	15.76	—	02:17:100901:44	адрес отсутствует

полное наименование должности	подпись	инициалы, фамилия
	М.П.	

Земельный участок			
<small>(вид объекта недвижимости)</small>			
Лист № <u>Раздела 3.1</u>	Всего листов раздела <u>3.1</u> : _____	Всего разделов: <u>0</u>	Всего листов выписки: <u>1264</u>
16.11.2021 № КУВН-002/2021-151625943			
Кадастровый номер:		02:17:000000:186 (единое землепользование)	

Описание местоположения границ земельного участка							
Номер п/п	Номер точки		Дирекционный угол	Горизонтальное проложение, м	Описание закрепления на местности	Кадастровые номера смежных участков	Сведения об адресах правообладателей смежных земельных участков
	начальная	конечная					
1	2	3	4	5	6	7	8
2866	2320	2321	84°55.4'	21.47	—	02:17:100901:44	адрес отсутствует
2867	2321	2322	109°13.1'	54.32	—	02:17:100901:44	адрес отсутствует
2868	2322	2323	20°26.5'	43.89	—	02:17:100901:44	адрес отсутствует
2869	2323	2324	348°8.5'	16.98	—	02:17:100901:44	адрес отсутствует
2870	2324	2325	335°22.1'	14.97	—	02:17:100901:44	адрес отсутствует
2871	2325	2326	311°52.1'	20.84	—	02:17:100901:44	адрес отсутствует
2872	2326	2327	288°22.1'	262.71	—	02:17:100901:44	адрес отсутствует
2873	2327	2328	288°14.2'	268.95	—	02:17:100901:44	адрес отсутствует
2874	2328	2306	279°22.4'	76.5	—	02:17:100901:44	адрес отсутствует
2875	2329	2330	154°20.3'	30.94	—	02:17:100901:40	адрес отсутствует
2876	2330	2331	198°51.2'	218.72	—	02:17:100901:40	адрес отсутствует
2877	2331	2332	134°5.3'	11.12	—	02:17:100901:40	адрес отсутствует
2878	2332	2333	139°52.4'	35.7	—	02:17:100901:40	адрес отсутствует
2879	2333	2334	132°46.7'	29.55	—	02:17:100901:40	адрес отсутствует
2880	2334	2335	148°1.5'	32.16	—	02:17:100901:40	адрес отсутствует

	подпись	инициалы, фамилия
	М.П.	

Земельный участок			
<small>(вид объекта недвижимости)</small>			
Лист № <u>Раздела 3.1</u>	Всего листов раздела <u>3.1</u> : _____	Всего разделов: <u>0</u>	Всего листов выписки: <u>1264</u>
16.11.2021 № КУВН-002/2021-151625943			
Кадастровый номер:		02:17:000000:186 (единое землепользование)	

Описание местоположения границ земельного участка							
Номер п/п	Номер точки		Дирекционный угол	Горизонтальное проложение, м	Описание закрепления на местности	Кадастровые номера смежных участков	Сведения об адресах правообладателей смежных земельных участков
	начальная	конечная					
1	2	3	4	5	6	7	8
2881	2335	2336	155°13.9'	32.37	—	02:17:100901:40	адрес отсутствует
2882	2336	2337	20°11.6'	295.61	—	02:17:100901:40	адрес отсутствует
2883	2337	2329	298°23.6'	145.55	—	02:17:100901:40	адрес отсутствует
2884	2338	2339	197°24.1'	10.0	—	02:17:100901:71	адрес отсутствует
2885	2339	2340	197°28.1'	70.52	—	02:17:100901:71	адрес отсутствует
2886	2340	2341	109°11.8'	12.62	—	02:17:100901:71	адрес отсутствует
2887	2341	2342	103°34.5'	39.15	—	02:17:100901:71	адрес отсутствует
2888	2342	2343	105°1.6'	12.5	—	02:17:100901:71	адрес отсутствует
2889	2343	2344	18°30.5'	14.77	—	02:17:100901:71	адрес отсутствует
2890	2344	2345	18°32.3'	26.2	—	02:17:100901:71	адрес отсутствует
2891	2345	2346	108°8.3'	2.44	—	02:17:100901:71	адрес отсутствует
2892	2346	2347	18°26.1'	14.58	—	02:17:100901:71	адрес отсутствует
2893	2347	2348	18°28.1'	16.67	—	02:17:100901:71	адрес отсутствует
2894	2348	2349	108°21.3'	15.78	—	02:17:100901:71	адрес отсутствует
2895	2349	2350	19°17.4'	41.11	—	02:17:100901:71	адрес отсутствует

	подпись	инициалы, фамилия
	М.П.	

Земельный участок			
<small>(вид объекта недвижимости)</small>			
Лист № <u>Раздела 3.1</u>	Всего листов раздела <u>3.1</u> : _____	Всего разделов: <u>0</u>	Всего листов выписки: <u>1264</u>
16.11.2021 № КУВН-002/2021-151625943			
Кадастровый номер:		02:17:000000:186 (единое землепользование)	

Описание местоположения границ земельного участка							
Номер п/п	Номер точки		Дирекционный угол	Горизонтальное проложение, м	Описание закрепления на местности	Кадастровые номера смежных участков	Сведения об адресах правообладателей смежных земельных участков
	начальная	конечная					
1	2	3	4	5	6	7	8
2896	2350	2351	290°12.4'	9.0	—	02:17:100901:71	адрес отсутствует
2897	2351	2352	200°16.6'	12.49	—	02:17:100901:71	адрес отсутствует
2898	2352	2353	290°14.6'	28.96	—	02:17:100901:71	адрес отсутствует
2899	2353	2354	20°9.0'	9.09	—	02:17:100901:71	адрес отсутствует
2900	2354	2355	279°37.1'	32.68	—	02:17:100901:71	адрес отсутствует
2901	2355	2338	223°50.8'	32.68	—	02:17:100901:71	адрес отсутствует
2902	2356	2357	200°49.9'	42.43	—	02:17:100901:97	адрес отсутствует
2903	2357	2358	110°50.5'	12.2	—	02:17:100901:97	адрес отсутствует
2904	2358	2359	20°50.6'	42.44	—	02:17:100901:97	адрес отсутствует
2905	2359	2356	290°49.5'	12.21	—	02:17:100901:97	адрес отсутствует
2906	2360	2361	199°26.5'	203.98	—	02:17:100901:60	адрес отсутствует
2907	2361	2362	107°4.4'	828.57	—	02:17:100901:60	адрес отсутствует
2908	2362	2363	21°29.8'	200.66	—	02:17:100901:60	адрес отсутствует
2909	2363	2364	99°25.9'	34.42	—	02:17:100901:60	адрес отсутствует
2910	2364	2365	15°56.6'	123.55	—	02:17:100901:60	адрес отсутствует

полное наименование должности	подпись	инициалы, фамилия
	М.П.	

Земельный участок			
<small>(вид объекта недвижимости)</small>			
Лист № <u>Раздела 3.1</u>	Всего листов раздела <u>3.1</u> : _____	Всего разделов: <u>0</u>	Всего листов выписки: <u>1264</u>
16.11.2021 № КУВН-002/2021-151625943			
Кадастровый номер:		02:17:000000:186 (единое землепользование)	

Описание местоположения границ земельного участка							
Номер п/п	Номер точки		Дирекционный угол	Горизонтальное проложение, м	Описание закрепления на местности	Кадастровые номера смежных участков	Сведения об адресах правообладателей смежных земельных участков
	начальная	конечная					
1	2	3	4	5	6	7	8
2911	2365	2366	283°43.2'	500.83	—	02:17:100901:60	адрес отсутствует
2912	2366	2367	256°30.3'	145.45	—	02:17:100901:60	адрес отсутствует
2913	2367	2368	270°0.0'	84.86	—	02:17:100901:60	адрес отсутствует
2914	2368	2360	288°26.0'	161.01	—	02:17:100901:60	адрес отсутствует
2915	2369	2370	204°26.8'	25.64	—	данные отсутствуют	адрес отсутствует
2916	2370	2371	172°25.3'	31.09	—	данные отсутствуют	адрес отсутствует
2917	2371	2372	123°46.1'	52.24	—	данные отсутствуют	адрес отсутствует
2918	2372	2373	79°37.3'	52.17	—	данные отсутствуют	адрес отсутствует
2919	2373	2374	332°7.6'	74.65	—	данные отсутствуют	адрес отсутствует
2920	2374	2369	278°19.8'	53.91	—	данные отсутствуют	адрес отсутствует
2921	2375	2376	173°7.7'	472.97	—	02:17:100901:90, 02:17:100901:61	адрес отсутствует
2922	2376	2377	103°32.9'	483.0	—	02:17:100901:90, 02:17:100901:61	адрес отсутствует
2923	2377	2378	19°5.7'	466.97	—	02:17:100901:90, 02:17:100901:61	адрес отсутствует
2924	2378	2379	323°7.1'	28.29	—	02:17:100901:90, 02:17:100901:61	адрес отсутствует
2925	2379	2380	11°18.2'	144.24	—	02:17:100901:90, 02:17:100901:61	адрес отсутствует

полное наименование должности	подпись	инициалы, фамилия
	М.П.	

Земельный участок			<small>(вид объекта недвижимости)</small>		
Лист № <u>Раздела 3.1</u>	Всего листов раздела <u>3.1</u> : _____	Всего разделов: <u>0</u>	Всего листов выписки: <u>1264</u>		
16.11.2021 № КУВН-002/2021-151625943					
Кадастровый номер:			02:17:000000:186 (единое землепользование)		

Описание местоположения границ земельного участка							
Номер п/п	Номер точки		Дирекционный угол	Горизонтальное проложение, м	Описание закрепления на местности	Кадастровые номера смежных участков	Сведения об адресах правообладателей смежных земельных участков
	начальная	конечная					
1	2	3	4	5	6	7	8
2926	2380	2381	254°44.5'	129.0	—	02:17:100901:90, 02:17:100901:61	адрес отсутствует
2927	2381	2382	271°26.0'	226.37	—	02:17:100901:90, 02:17:100901:61	адрес отсутствует
2928	2382	2383	257°0.4'	75.47	—	02:17:100901:90, 02:17:100901:61	адрес отсутствует
2929	2383	2384	262°34.2'	131.22	—	02:17:100901:90, 02:17:100901:61	адрес отсутствует
2930	2384	2375	286°15.5'	141.44	—	02:17:100901:90, 02:17:100901:61	адрес отсутствует
2931	2385	2386	133°49.4'	98.42	—	02:17:100901:225, 02:17:100901:95	адрес отсутствует
2932	2386	2387	42°23.2'	122.04	—	02:17:100901:95	адрес отсутствует
2933	2387	2388	133°41.4'	33.4	—	02:17:100901:95	адрес отсутствует
2934	2388	2389	38°0.4'	270.14	—	02:17:100901:95	адрес отсутствует
2935	2389	2390	299°47.0'	136.64	—	02:17:100901:37, 02:17:100901:95	адрес отсутствует
2936	2390	2391	210°0.5'	94.39	—	02:17:100901:95	адрес отсутствует
2937	2391	2392	234°13.9'	145.05	—	02:17:100901:63, 02:17:100901:95	адрес отсутствует
2938	2392	2393	205°33.5'	108.64	—	02:17:100901:63, 02:17:100901:95	адрес отсутствует
2939	2393	2385	221°35.3'	20.2	—	02:17:100901:63, 02:17:100901:225, 02:17:100901:95	адрес отсутствует
2940	2394	2395	222°3.8'	8.28	—	02:17:100901:98	адрес отсутствует

	подпись	инициалы, фамилия
	М.П.	

Земельный участок			<small>(вид объекта недвижимости)</small>		
Лист № <u>Раздела 3.1</u>	Всего листов раздела <u>3.1</u> : _____	Всего разделов: <u>0</u>	Всего листов выписки: <u>1264</u>		
16.11.2021 № КУВН-002/2021-151625943					
Кадастровый номер:			02:17:000000:186 (единое землепользование)		

Описание местоположения границ земельного участка							
Номер п/п	Номер точки		Дирекционный угол	Горизонтальное проложение, м	Описание закрепления на местности	Кадастровые номера смежных участков	Сведения об адресах правообладателей смежных земельных участков
	начальная	конечная					
1	2	3	4	5	6	7	8
2941	2395	2396	133°11.8'	20.91	—	02:17:100901:98	адрес отсутствует
2942	2396	2397	42°16.4'	8.18	—	02:17:100901:98	адрес отсутствует
2943	2397	2394	313°29.5'	20.94	—	02:17:100901:98	адрес отсутствует
2944	2398	2399	8°41.1'	140.0	—	02:17:100901:87	адрес отсутствует
2945	2399	2400	307°58.9'	154.42	—	02:17:100901:87	адрес отсутствует
2946	2400	2401	265°54.8'	115.78	—	02:17:100901:88	адрес отсутствует
2947	2401	2402	194°16.9'	235.0	—	02:17:100901:88	адрес отсутствует
2948	2402	2403	110°55.3'	99.05	—	02:17:100901:88	адрес отсутствует
2949	2403	2404	209°45.9'	28.93	—	02:17:100901:66	адрес отсутствует
2950	2404	2405	209°47.5'	117.06	—	02:17:100901:66	адрес отсутствует
2951	2405	2406	209°46.1'	93.94	—	02:17:100901:66	адрес отсутствует
2952	2406	2407	145°56.3'	252.31	—	02:17:100901:66	адрес отсутствует
2953	2407	2408	143°30.4'	100.35	—	данные отсутствуют	адрес отсутствует
2954	2408	2409	143°32.2'	123.57	—	данные отсутствуют	адрес отсутствует
2955	2408	2408	—	—	—	02:17:100901:68	адрес отсутствует

	подпись	инициалы, фамилия
	М.П.	

Земельный участок			
<small>(вид объекта недвижимости)</small>			
Лист № <u>Раздела 3.1</u>	Всего листов раздела <u>3.1</u> : _____	Всего разделов: <u>0</u>	Всего листов выписки: <u>1264</u>
16.11.2021 № КУВН-002/2021-151625943			
Кадастровый номер:		02:17:000000:186 (единое землепользование)	

Описание местоположения границ земельного участка							
Номер п/п	Номер точки		Дирекционный угол	Горизонтальное проложение, м	Описание закрепления на местности	Кадастровые номера смежных участков	Сведения об адресах правообладателей смежных земельных участков
	начальная	конечная					
1	2	3	4	5	6	7	8
2956	2409	2410	222°41.0'	146.58	—	02:17:100901:38	адрес отсутствует
2957	2409	2409	—	—	—	02:17:100901:64	адрес отсутствует
2958	2410	2411	201°17.1'	181.6	—	02:17:100901:6	адрес отсутствует
2959	2411	2412	124°54.0'	218.37	—	02:17:100901:6	адрес отсутствует
2960	2412	2413	21°1.3'	102.64	—	02:17:100901:6	адрес отсутствует
2961	2413	2414	21°2.2'	157.34	—	02:17:100901:38	адрес отсутствует
2962	2414	2415	29°58.8'	249.81	—	02:17:100901:65	адрес отсутствует
2963	2415	2416	352°42.7'	206.12	—	данные отсутствуют	адрес отсутствует
2964	2416	2417	55°33.5'	51.59	—	02:17:100901:39	адрес отсутствует
2965	2416	2416	—	—	—	02:17:100901:64, 02:17:100901:68	адрес отсутствует
2966	2417	2418	332°13.0'	213.32	—	02:17:100901:39	адрес отсутствует
2967	2418	2398	321°46.6'	198.24	—	02:17:100901:39	адрес отсутствует
2968	2419	2420	219°29.7'	277.73	—	02:17:100901:37	адрес отсутствует
2969	2420	2421	119°32.3'	186.25	—	02:17:100901:37	адрес отсутствует
2970	2420	2420	—	—	—	02:17:100901:95	адрес отсутствует

полное наименование должности	подпись	инициалы, фамилия
	М.П.	

Земельный участок			
<small>(вид объекта недвижимости)</small>			
Лист № <u>Раздела 3.1</u>	Всего листов раздела <u>3.1</u> : _____	Всего разделов: <u>0</u>	Всего листов выписки: <u>1264</u>
16.11.2021 № КУВН-002/2021-151625943			
Кадастровый номер:		02:17:000000:186 (единое землепользование)	

Описание местоположения границ земельного участка							
Номер п/п	Номер точки		Дирекционный угол	Горизонтальное проложение, м	Описание закрепления на местности	Кадастровые номера смежных участков	Сведения об адресах правообладателей смежных земельных участков
	начальная	конечная					
1	2	3	4	5	6	7	8
2971	2421	2422	124°28.3'	76.5	—	02:17:100901:37	адрес отсутствует
2972	2422	2423	93°51.4'	47.13	—	02:17:100901:37	адрес отсутствует
2973	2423	2424	57°30.0'	35.51	—	02:17:100901:37	адрес отсутствует
2974	2424	2425	33°50.2'	39.92	—	02:17:100901:37	адрес отсутствует
2975	2425	2426	21°51.9'	58.72	—	02:17:100901:37	адрес отсутствует
2976	2426	2427	32°59.7'	28.59	—	02:17:100901:37	адрес отсутствует
2977	2427	2428	58°32.0'	28.68	—	02:17:100901:37	адрес отсутствует
2978	2428	2429	80°39.1'	90.61	—	02:17:100901:37	адрес отсутствует
2979	2429	2430	299°41.0'	170.63	—	02:17:100901:37	адрес отсутствует
2980	2430	2419	305°32.7'	185.26	—	02:17:100901:37	адрес отсутствует
2981	2431	2432	211°20.1'	24.36	—	02:17:100901:89	адрес отсутствует
2982	2432	2433	173°17.5'	41.34	—	02:17:100901:89	адрес отсутствует
2983	2433	2434	127°1.0'	45.26	—	02:17:100901:89	адрес отсутствует
2984	2434	2435	77°9.0'	26.71	—	02:17:100901:89	адрес отсутствует
2985	2435	2436	56°17.3'	29.69	—	02:17:100901:89	адрес отсутствует

полное наименование должности	подпись	инициалы, фамилия
	М.П.	

Земельный участок			
<small>(вид объекта недвижимости)</small>			
Лист № <u>Раздела 3.1</u>	Всего листов раздела <u>3.1</u> : _____	Всего разделов: <u>0</u>	Всего листов выписки: <u>1264</u>
16.11.2021 № КУВН-002/2021-151625943			
Кадастровый номер:		02:17:000000:186 (единое землепользование)	

Описание местоположения границ земельного участка							
Номер п/п	Номер точки		Дирекционный угол	Горизонтальное проложение, м	Описание закрепления на местности	Кадастровые номера смежных участков	Сведения об адресах правообладателей смежных земельных участков
	начальная	конечная					
1	2	3	4	5	6	7	8
2986	2436	2437	43°52.0'	30.04	—	02:17:100901:89	адрес отсутствует
2987	2437	2438	17°1.6'	7.21	—	02:17:100901:89	адрес отсутствует
2988	2438	2439	326°14.3'	42.52	—	02:17:100901:89	адрес отсутствует
2989	2439	2440	309°39.5'	28.86	—	02:17:100901:89	адрес отсутствует
2990	2440	2441	270°34.1'	32.27	—	02:17:100901:89	адрес отсутствует
2991	2441	2431	236°14.6'	28.69	—	02:17:100901:89	адрес отсутствует
2992	1	2	110°44.5'	57.6	—	данные отсутствуют	адрес отсутствует
2993	2	3	164°28.4'	112.63	—	02:17:040801:21	адрес отсутствует
2994	3	4	136°7.3'	108.72	—	02:17:040801:21	адрес отсутствует
2995	4	5	73°48.7'	97.31	—	02:17:040801:21	адрес отсутствует
2996	5	6	96°7.2'	84.88	—	данные отсутствуют	адрес отсутствует
2997	6	7	337°10.4'	62.15	—	данные отсутствуют	адрес отсутствует
2998	7	8	310°48.7'	87.63	—	02:17:040801:21	адрес отсутствует
2999	8	9	343°36.8'	53.42	—	02:17:040801:21	адрес отсутствует
3000	9	10	1°40.9'	102.53	—	02:17:040801:21	адрес отсутствует

	подпись	инициалы, фамилия
	М.П.	

Земельный участок			
<small>(вид объекта недвижимости)</small>			
Лист № <u>Раздела 3.1</u>	Всего листов раздела <u>3.1</u> : _____	Всего разделов: <u>0</u>	Всего листов выписки: <u>1264</u>
16.11.2021 № КУВН-002/2021-151625943			
Кадастровый номер:		02:17:000000:186 (единое землепользование)	

Описание местоположения границ земельного участка							
Номер п/п	Номер точки		Дирекционный угол	Горизонтальное проложение, м	Описание закрепления на местности	Кадастровые номера смежных участков	Сведения об адресах правообладателей смежных земельных участков
	начальная	конечная					
1	2	3	4	5	6	7	8
3001	10	11	67°45.1'	71.65	—	02:17:040801:21	адрес отсутствует
3002	11	12	26°34.7'	53.93	—	данные отсутствуют	адрес отсутствует
3003	12	13	330°14.3'	48.61	—	данные отсутствуют	адрес отсутствует
3004	13	14	299°44.6'	72.91	—	02:17:040801:21	адрес отсутствует
3005	14	15	327°5.8'	122.08	—	02:17:040801:21	адрес отсутствует
3006	15	16	12°48.2'	68.0	—	02:17:040801:21	адрес отсутствует
3007	16	17	54°9.7'	66.93	—	02:17:040801:21	адрес отсутствует
3008	17	18	345°58.0'	37.28	—	02:17:040801:21	адрес отсутствует
3009	18	19	275°42.7'	60.59	—	02:17:040801:21	адрес отсутствует
3010	19	20	236°49.3'	93.63	—	02:17:040801:21	адрес отсутствует
3011	20	21	331°11.3'	68.81	—	02:17:040801:21	адрес отсутствует
3012	21	22	13°23.5'	65.07	—	02:17:040801:21	адрес отсутствует
3013	22	23	10°57.4'	95.18	—	02:17:040801:21	адрес отсутствует
3014	23	24	314°59.8'	93.78	—	02:17:040801:21	адрес отсутствует
3015	24	25	351°52.2'	42.64	—	02:17:040801:21	адрес отсутствует

	подпись	инициалы, фамилия
	М.П.	

Земельный участок			
<small>(вид объекта недвижимости)</small>			
Лист № <u>Раздела 3.1</u>	Всего листов раздела <u>3.1</u> : _____	Всего разделов: <u>0</u>	Всего листов выписки: <u>1264</u>
16.11.2021 № КУВН-002/2021-151625943			
Кадастровый номер:		02:17:000000:186 (единое землепользование)	

Описание местоположения границ земельного участка							
Номер п/п	Номер точки		Дирекционный угол	Горизонтальное проложение, м	Описание закрепления на местности	Кадастровые номера смежных участков	Сведения об адресах правообладателей смежных земельных участков
	начальная	конечная					
1	2	3	4	5	6	7	8
3016	25	26	111°15.5'	58.22	—	02:17:040801:21	адрес отсутствует
3017	26	27	4°53.8'	105.9	—	02:17:040801:21	адрес отсутствует
3018	27	28	119°3.1'	31.03	—	02:17:040801:21	адрес отсутствует
3019	28	29	188°36.8'	100.61	—	02:17:040801:21	адрес отсутствует
3020	29	30	142°41.7'	79.58	—	02:17:040801:21	адрес отсутствует
3021	30	31	131°11.0'	96.13	—	02:17:040801:21	адрес отсутствует
3022	31	32	19°58.9'	70.56	—	02:17:040801:21	адрес отсутствует
3023	32	33	120°6.3'	93.42	—	данные отсутствуют	адрес отсутствует
3024	33	34	35°49.4'	55.15	—	данные отсутствуют	адрес отсутствует
3025	34	35	342°43.9'	147.46	—	02:17:040801:21	адрес отсутствует
3026	35	36	338°50.0'	100.2	—	02:17:040801:21	адрес отсутствует
3027	36	37	29°15.0'	86.38	—	02:17:040801:21	адрес отсутствует
3028	37	38	157°28.7'	133.8	—	02:17:040801:21	адрес отсутствует
3029	38	39	174°8.6'	118.18	—	02:17:040801:21	адрес отсутствует
3030	39	40	171°1.8'	57.98	—	02:17:040801:21	адрес отсутствует

	подпись	инициалы, фамилия
	М.П.	

Земельный участок			
<small>(вид объекта недвижимости)</small>			
Лист № <u>Раздела 3.1</u>	Всего листов раздела <u>3.1</u> : _____	Всего разделов: <u>0</u>	Всего листов выписки: <u>1264</u>
16.11.2021 № КУВН-002/2021-151625943			
Кадастровый номер:		02:17:000000:186 (единое землепользование)	

Описание местоположения границ земельного участка							
Номер п/п	Номер точки		Дирекционный угол	Горизонтальное проложение, м	Описание закрепления на местности	Кадастровые номера смежных участков	Сведения об адресах правообладателей смежных земельных участков
	начальная	конечная					
1	2	3	4	5	6	7	8
3031	40	41	133°24.8'	153.52	—	02:17:040801:21	адрес отсутствует
3032	41	42	146°2.3'	178.09	—	02:17:040801:21	адрес отсутствует
3033	42	43	151°8.6'	168.64	—	02:17:040801:21	адрес отсутствует
3034	43	44	231°11.0'	177.95	—	данные отсутствуют	адрес отсутствует
3035	44	45	170°32.5'	55.01	—	02:17:040801:19	адрес отсутствует
3036	45	46	200°52.0'	67.74	—	02:17:040801:19	адрес отсутствует
3037	46	47	257°0.1'	80.43	—	02:17:040801:19	адрес отсутствует
3038	47	48	294°8.8'	95.8	—	02:17:040801:19	адрес отсутствует
3039	48	49	260°54.5'	76.32	—	02:17:040801:19	адрес отсутствует
3040	49	50	182°3.4'	84.45	—	данные отсутствуют	адрес отсутствует
3041	50	51	137°17.5'	106.67	—	данные отсутствуют	адрес отсутствует
3042	51	52	155°32.6'	109.27	—	02:17:040801:19	адрес отсутствует
3043	52	53	215°32.9'	77.81	—	данные отсутствуют	адрес отсутствует
3044	53	54	150°38.0'	110.68	—	данные отсутствуют	адрес отсутствует
3045	54	55	201°2.8'	41.99	—	02:17:040801:19	адрес отсутствует

	подпись	инициалы, фамилия
	М.П.	

Земельный участок			
<small>(вид объекта недвижимости)</small>			
Лист № <u>Раздела 3.1</u>	Всего листов раздела <u>3.1</u> : _____	Всего разделов: <u>0</u>	Всего листов выписки: <u>1264</u>
16.11.2021 № КУВН-002/2021-151625943			
Кадастровый номер:		02:17:000000:186 (единое землепользование)	

Описание местоположения границ земельного участка							
Номер п/п	Номер точки		Дирекционный угол	Горизонтальное проложение, м	Описание закрепления на местности	Кадастровые номера смежных участков	Сведения об адресах правообладателей смежных земельных участков
	начальная	конечная					
1	2	3	4	5	6	7	8
3046	55	56	180°0.0'	90.43	—	02:17:040801:19	адрес отсутствует
3047	56	57	204°46.7'	43.16	—	02:17:040801:19	адрес отсутствует
3048	57	58	208°37.1'	75.54	—	данные отсутствуют	адрес отсутствует
3049	58	59	125°32.3'	51.87	—	данные отсутствуют	адрес отсутствует
3050	59	60	132°30.4'	49.08	—	02:17:040801:19	адрес отсутствует
3051	60	61	157°37.1'	55.41	—	02:17:040801:19	адрес отсутствует
3052	61	62	278°7.8'	42.64	—	02:17:040801:19	адрес отсутствует
3053	62	63	175°1.8'	69.6	—	02:17:040801:19	адрес отсутствует
3054	63	64	41°58.3'	40.55	—	02:17:040801:19	адрес отсутствует
3055	64	65	90°0.0'	63.32	—	02:17:040801:19	адрес отсутствует
3056	65	66	80°56.3'	64.0	—	02:17:040801:19	адрес отсутствует
3057	66	67	158°12.6'	65.33	—	02:17:040801:19	адрес отсутствует
3058	67	68	204°37.4'	106.76	—	данные отсутствуют	адрес отсутствует
3059	68	69	213°41.0'	21.87	—	данные отсутствуют	адрес отсутствует
3060	69	70	193°10.3'	97.6	—	02:17:040801:19	адрес отсутствует

	подпись	инициалы, фамилия
	М.П.	

Земельный участок			
<small>(вид объекта недвижимости)</small>			
Лист № <u>Раздела 3.1</u>	Всего листов раздела <u>3.1</u> : _____	Всего разделов: <u>0</u>	Всего листов выписки: <u>1264</u>
16.11.2021 № КУВН-002/2021-151625943			
Кадастровый номер:		02:17:000000:186 (единое землепользование)	

Описание местоположения границ земельного участка							
Номер п/п	Номер точки		Дирекционный угол	Горизонтальное проложение, м	Описание закрепления на местности	Кадастровые номера смежных участков	Сведения об адресах правообладателей смежных земельных участков
	начальная	конечная					
1	2	3	4	5	6	7	8
3061	70	71	192°5.9'	115.8	—	02:17:040801:19	адрес отсутствует
3062	71	72	260°31.1'	24.59	—	02:17:040801:19	адрес отсутствует
3063	72	73	1°19.4'	86.97	—	02:17:040801:19	адрес отсутствует
3064	73	74	10°1.3'	69.82	—	02:17:040801:19	адрес отсутствует
3065	74	75	29°43.9'	65.19	—	02:17:040801:19	адрес отсутствует
3066	75	76	349°8.1'	53.53	—	02:17:040801:19	адрес отсутствует
3067	76	77	25°6.5'	71.45	—	02:17:040801:19	адрес отсутствует
3068	77	78	274°24.4'	52.72	—	02:17:040801:19	адрес отсутствует
3069	78	79	244°58.9'	33.48	—	02:17:040801:19	адрес отсутствует
3070	79	80	197°31.4'	80.57	—	02:17:040801:19	адрес отсутствует
3071	80	81	190°17.8'	22.6	—	02:17:040801:19	адрес отсутствует
3072	81	82	324°27.1'	34.8	—	02:17:040801:19	адрес отсутствует
3073	82	83	358°6.1'	60.68	—	02:17:040801:19	адрес отсутствует
3074	83	84	313°35.8'	58.64	—	02:17:040801:19	адрес отсутствует
3075	84	85	351°23.1'	67.49	—	02:17:040801:19	адрес отсутствует

	подпись	инициалы, фамилия
	М.П.	

Земельный участок			
<small>(вид объекта недвижимости)</small>			
Лист № <u>Раздела 3.1</u>	Всего листов раздела <u>3.1</u> : _____	Всего разделов: <u>0</u>	Всего листов выписки: <u>1264</u>
16.11.2021 № КУВН-002/2021-151625943			
Кадастровый номер:		02:17:000000:186 (единое землепользование)	

Описание местоположения границ земельного участка							
Номер п/п	Номер точки		Дирекционный угол	Горизонтальное проложение, м	Описание закрепления на местности	Кадастровые номера смежных участков	Сведения об адресах правообладателей смежных земельных участков
	начальная	конечная					
1	2	3	4	5	6	7	8
3076	85	86	303°10.3'	62.82	—	02:17:040801:19	адрес отсутствует
3077	86	87	200°32.8'	51.83	—	02:17:040801:19	адрес отсутствует
3078	87	88	158°37.6'	99.88	—	02:17:040801:19	адрес отсутствует
3079	88	89	170°58.6'	128.98	—	02:17:040801:19	адрес отсутствует
3080	89	90	156°2.9'	59.73	—	02:17:040801:19	адрес отсутствует
3081	90	91	218°38.9'	25.89	—	02:17:040801:19	адрес отсутствует
3082	91	92	159°26.7'	155.48	—	02:17:040801:19	адрес отсутствует
3083	92	93	163°48.0'	65.27	—	02:17:040801:19	адрес отсутствует
3084	93	94	157°29.0'	179.48	—	02:17:040801:19	адрес отсутствует
3085	94	95	263°39.3'	54.93	—	02:17:040801:19	адрес отсутствует
3086	95	96	193°20.0'	78.96	—	данные отсутствуют	адрес отсутствует
3087	96	97	138°48.5'	43.0	—	данные отсутствуют	адрес отсутствует
3088	97	98	168°52.3'	125.7	—	02:17:040801:19	адрес отсутствует
3089	98	99	240°25.5'	86.03	—	02:17:040801:19	адрес отсутствует
3090	99	100	221°23.4'	159.0	—	02:17:040801:19	адрес отсутствует

полное наименование должности	подпись	инициалы, фамилия

М.П.

Земельный участок			
<small>(вид объекта недвижимости)</small>			
Лист № <u>Раздела 3.1</u>	Всего листов раздела <u>3.1</u> : _____	Всего разделов: <u>0</u>	Всего листов выписки: <u>1264</u>
16.11.2021 № КУВН-002/2021-151625943			
Кадастровый номер:		02:17:000000:186 (единое землепользование)	

Описание местоположения границ земельного участка							
Номер п/п	Номер точки		Дирекционный угол	Горизонтальное проложение, м	Описание закрепления на местности	Кадастровые номера смежных участков	Сведения об адресах правообладателей смежных земельных участков
	начальная	конечная					
1	2	3	4	5	6	7	8
3091	100	101	208°42.3'	193.65	—	02:17:040801:19	адрес отсутствует
3092	101	102	257°43.9'	66.3	—	02:17:040801:19	адрес отсутствует
3093	102	103	257°44.6'	28.88	—	данные отсутствуют	адрес отсутствует
3094	103	104	315°45.2'	54.32	—	данные отсутствуют	адрес отсутствует
3095	104	105	29°35.8'	77.28	—	данные отсутствуют	адрес отсутствует
3096	105	106	37°31.6'	54.85	—	данные отсутствуют	адрес отсутствует
3097	106	107	78°46.0'	1.49	—	данные отсутствуют	адрес отсутствует
3098	107	108	63°26.1'	0.02	—	данные отсутствуют	адрес отсутствует
3099	108	109	64°33.4'	13.71	—	данные отсутствуют	адрес отсутствует
3100	109	110	64°39.4'	12.38	—	данные отсутствуют	адрес отсутствует
3101	110	111	62°16.9'	12.66	—	данные отсутствуют	адрес отсутствует
3102	111	112	58°32.3'	12.42	—	данные отсутствуют	адрес отсутствует
3103	112	113	45°0.0'	0.01	—	данные отсутствуют	адрес отсутствует
3104	113	114	46°56.7'	12.08	—	данные отсутствуют	адрес отсутствует
3105	114	115	45°0.0'	0.03	—	данные отсутствуют	адрес отсутствует

полное наименование должности	подпись	инициалы, фамилия

М.П.

Земельный участок			
<small>(вид объекта недвижимости)</small>			
Лист № <u>Раздела 3.1</u>	Всего листов раздела <u>3.1</u> : _____	Всего разделов: <u>0</u>	Всего листов выписки: <u>1264</u>
16.11.2021 № КУВН-002/2021-151625943			
Кадастровый номер:		02:17:000000:186 (единое землепользование)	

Описание местоположения границ земельного участка							
Номер п/п	Номер точки		Дирекционный угол	Горизонтальное проложение, м	Описание закрепления на местности	Кадастровые номера смежных участков	Сведения об адресах правообладателей смежных земельных участков
	начальная	конечная					
1	2	3	4	5	6	7	8
3106	115	116	32°53.5'	11.93	—	данные отсутствуют	адрес отсутствует
3107	116	117	26°35.2'	11.86	—	данные отсутствуют	адрес отсутствует
3108	117	118	25°20.6'	12.38	—	данные отсутствуют	адрес отсутствует
3109	118	119	45°0.0'	0.01	—	данные отсутствуют	адрес отсутствует
3110	119	120	17°38.2'	13.6	—	данные отсутствуют	адрес отсутствует
3111	120	121	26°35.1'	13.16	—	данные отсутствуют	адрес отсутствует
3112	121	122	27°40.0'	13.96	—	данные отсутствуют	адрес отсутствует
3113	122	123	33°39.9'	12.74	—	данные отсутствуют	адрес отсутствует
3114	123	124	35°11.0'	12.24	—	данные отсутствуют	адрес отсутствует
3115	124	125	41°13.0'	12.54	—	данные отсутствуют	адрес отсутствует
3116	125	126	39°25.6'	12.96	—	данные отсутствуют	адрес отсутствует
3117	126	127	50°55.2'	12.14	—	данные отсутствуют	адрес отсутствует
3118	127	128	45°0.0'	0.01	—	данные отсутствуют	адрес отсутствует
3119	128	129	39°7.4'	12.16	—	данные отсутствуют	адрес отсутствует
3120	129	130	36°46.9'	11.77	—	данные отсутствуют	адрес отсутствует

	подпись	инициалы, фамилия
	М.П.	

Земельный участок			
<small>(вид объекта недвижимости)</small>			
Лист № <u>Раздела 3.1</u>	Всего листов раздела <u>3.1</u> : _____	Всего разделов: <u>0</u>	Всего листов выписки: <u>1264</u>
16.11.2021 № КУВН-002/2021-151625943			
Кадастровый номер:		02:17:000000:186 (единое землепользование)	

Описание местоположения границ земельного участка							
Номер п/п	Номер точки		Дирекционный угол	Горизонтальное проложение, м	Описание закрепления на местности	Кадастровые номера смежных участков	Сведения об адресах правообладателей смежных земельных участков
	начальная	конечная					
1	2	3	4	5	6	7	8
3121	130	131	36°58.0'	11.79	—	данные отсутствуют	адрес отсутствует
3122	131	132	0°0.0'	0.02	—	данные отсутствуют	адрес отсутствует
3123	132	133	21°51.1'	12.68	—	данные отсутствуют	адрес отсутствует
3124	133	134	32°17.1'	13.24	—	данные отсутствуют	адрес отсутствует
3125	134	135	18°26.1'	0.03	—	данные отсутствуют	адрес отсутствует
3126	135	136	8°6.2'	12.48	—	данные отсутствуют	адрес отсутствует
3127	136	137	11°22.5'	12.02	—	данные отсутствуют	адрес отсутствует
3128	137	138	0°0.0'	0.02	—	данные отсутствуют	адрес отсутствует
3129	138	139	0°0.0'	12.38	—	данные отсутствуют	адрес отсутствует
3130	139	140	350°29.1'	14.34	—	данные отсутствуют	адрес отсутствует
3131	140	141	345°57.8'	0.04	—	данные отсутствуют	адрес отсутствует
3132	141	142	315°0.0'	0.01	—	данные отсутствуют	адрес отсутствует
3133	142	143	316°41.7'	1.2	—	данные отсутствуют	адрес отсутствует
3134	143	144	9°21.8'	76.47	—	данные отсутствуют	адрес отсутствует
3135	144	145	0°24.8'	410.05	—	данные отсутствуют	адрес отсутствует

	подпись	инициалы, фамилия
	М.П.	

Земельный участок			
<small>(вид объекта недвижимости)</small>			
Лист № <u>Раздела 3.1</u>	Всего листов раздела <u>3.1</u> : _____	Всего разделов: <u>0</u>	Всего листов выписки: <u>1264</u>
16.11.2021 № КУВН-002/2021-151625943			
Кадастровый номер:		02:17:000000:186 (единое землепользование)	

Описание местоположения границ земельного участка							
Номер п/п	Номер точки		Дирекционный угол	Горизонтальное проложение, м	Описание закрепления на местности	Кадастровые номера смежных участков	Сведения об адресах правообладателей смежных земельных участков
	начальная	конечная					
1	2	3	4	5	6	7	8
3136	145	146	318°57.6'	244.6	—	данные отсутствуют	адрес отсутствует
3137	146	147	34°16.2'	16.18	—	данные отсутствуют	адрес отсутствует
3138	147	148	34°18.1'	19.24	—	данные отсутствуют	адрес отсутствует
3139	148	149	39°47.8'	46.07	—	данные отсутствуют	адрес отсутствует
3140	149	150	94°24.1'	38.44	—	данные отсутствуют	адрес отсутствует
3141	150	151	138°22.0'	35.52	—	данные отсутствуют	адрес отсутствует
3142	151	152	90°0.0'	11.92	—	данные отсутствуют	адрес отсутствует
3143	152	153	100°48.2'	2.67	—	данные отсутствуют	адрес отсутствует
3144	153	154	90°0.0'	0.02	—	данные отсутствуют	адрес отсутствует
3145	154	155	75°57.8'	0.04	—	данные отсутствуют	адрес отсутствует
3146	155	156	60°53.4'	1.01	—	данные отсутствуют	адрес отсутствует
3147	156	157	90°0.0'	5.16	—	данные отсутствуют	адрес отсутствует
3148	157	158	0°0.0'	2.86	—	данные отсутствуют	адрес отсутствует
3149	158	159	60°56.1'	5.23	—	данные отсутствуют	адрес отсутствует
3150	159	160	45°0.0'	0.06	—	данные отсутствуют	адрес отсутствует

полное наименование должности	подпись	инициалы, фамилия
	М.П.	

Земельный участок			
<small>(вид объекта недвижимости)</small>			
Лист № <u>Раздела 3.1</u>	Всего листов раздела <u>3.1</u> : _____	Всего разделов: <u>0</u>	Всего листов выписки: <u>1264</u>
16.11.2021 № КУВН-002/2021-151625943			
Кадастровый номер:		02:17:000000:186 (единое землепользование)	

Описание местоположения границ земельного участка							
Номер п/п	Номер точки		Дирекционный угол	Горизонтальное проложение, м	Описание закрепления на местности	Кадастровые номера смежных участков	Сведения об адресах правообладателей смежных земельных участков
	начальная	конечная					
1	2	3	4	5	6	7	8
3151	160	161	45°0.0'	0.01	—	данные отсутствуют	адрес отсутствует
3152	161	162	16°38.2'	12.29	—	данные отсутствуют	адрес отсутствует
3153	162	163	0°0.0'	0.04	—	данные отсутствуют	адрес отсутствует
3154	163	164	351°30.2'	11.91	—	данные отсутствуют	адрес отсутствует
3155	164	165	345°57.8'	0.04	—	данные отсутствуют	адрес отсутствует
3156	165	166	315°0.0'	0.01	—	данные отсутствуют	адрес отсутствует
3157	166	167	316°44.5'	11.63	—	данные отсутствуют	адрес отсутствует
3158	167	168	323°26.3'	4.82	—	данные отсутствуют	адрес отсутствует
3159	168	169	328°35.4'	9.69	—	данные отсутствуют	адрес отсутствует
3160	169	170	315°0.0'	0.01	—	данные отсутствуют	адрес отсутствует
3161	170	171	318°50.6'	10.86	—	данные отсутствуют	адрес отсутствует
3162	171	172	323°17.0'	2.99	—	данные отсутствуют	адрес отсутствует
3163	172	173	329°2.6'	12.38	—	данные отсутствуют	адрес отсутствует
3164	173	174	296°33.9'	0.02	—	данные отсутствуют	адрес отсутствует
3165	174	175	315°2.9'	8.21	—	данные отсутствуют	адрес отсутствует

полное наименование должности	подпись	инициалы, фамилия
	М.П.	

Земельный участок			
<small>(вид объекта недвижимости)</small>			
Лист № <u>Раздела 3.1</u>	Всего листов раздела <u>3.1</u> : _____	Всего разделов: <u>0</u>	Всего листов выписки: <u>1264</u>
16.11.2021 № КУВН-002/2021-151625943			
Кадастровый номер:		02:17:000000:186 (единое землепользование)	

Описание местоположения границ земельного участка							
Номер п/п	Номер точки		Дирекционный угол	Горизонтальное проложение, м	Описание закрепления на местности	Кадастровые номера смежных участков	Сведения об адресах правообладателей смежных земельных участков
	начальная	конечная					
1	2	3	4	5	6	7	8
3166	175	176	323°25.4'	54.74	—	данные отсутствуют	адрес отсутствует
3167	176	177	327°49.9'	10.76	—	данные отсутствуют	адрес отсутствует
3168	177	178	339°35.2'	10.81	—	данные отсутствуют	адрес отсутствует
3169	178	179	333°26.1'	0.02	—	данные отсутствуют	адрес отсутствует
3170	179	180	324°6.7'	13.66	—	данные отсутствуют	адрес отсутствует
3171	180	181	330°55.1'	12.12	—	данные отсутствуют	адрес отсутствует
3172	181	182	315°0.0'	0.01	—	данные отсутствуют	адрес отсутствует
3173	182	183	326°17.8'	12.74	—	данные отсутствуют	адрес отсутствует
3174	183	184	324°49.3'	10.36	—	данные отсутствуют	адрес отсутствует
3175	184	185	329°21.1'	29.95	—	данные отсутствуют	адрес отсутствует
3176	185	186	24°25.7'	35.62	—	данные отсутствуют	адрес отсутствует
3177	186	187	71°33.1'	12.51	—	данные отсутствуют	адрес отсутствует
3178	187	188	80°48.9'	5.76	—	данные отсутствуют	адрес отсутствует
3179	188	189	71°33.9'	0.03	—	данные отсутствуют	адрес отсутствует
3180	189	190	65°56.4'	9.52	—	данные отсутствуют	адрес отсутствует

	подпись	инициалы, фамилия
	М.П.	

Земельный участок			
<small>(вид объекта недвижимости)</small>			
Лист № <u>Раздела 3.1</u>	Всего листов раздела <u>3.1</u> : _____	Всего разделов: <u>0</u>	Всего листов выписки: <u>1264</u>
16.11.2021 № КУВН-002/2021-151625943			
Кадастровый номер:		02:17:000000:186 (единое землепользование)	

Описание местоположения границ земельного участка							
Номер п/п	Номер точки		Дирекционный угол	Горизонтальное проложение, м	Описание закрепления на местности	Кадастровые номера смежных участков	Сведения об адресах правообладателей смежных земельных участков
	начальная	конечная					
1	2	3	4	5	6	7	8
3181	190	191	71°33.3'	18.93	—	данные отсутствуют	адрес отсутствует
3182	191	192	8°45.8'	38.79	—	данные отсутствуют	адрес отсутствует
3183	192	193	348°41.4'	15.04	—	данные отсутствуют	адрес отсутствует
3184	193	194	287°2.0'	2.46	—	данные отсутствуют	адрес отсутствует
3185	194	195	323°38.8'	11.99	—	данные отсутствуют	адрес отсутствует
3186	195	196	326°18.6'	0.04	—	данные отсутствуют	адрес отсутствует
3187	196	197	300°1.8'	12.95	—	данные отсутствуют	адрес отсутствует
3188	197	198	284°2.2'	0.04	—	данные отсутствуют	адрес отсутствует
3189	198	199	270°0.0'	11.79	—	данные отсутствуют	адрес отсутствует
3190	199	200	264°15.9'	11.81	—	данные отсутствуют	адрес отсутствует
3191	200	201	282°12.8'	6.71	—	данные отсутствуют	адрес отсутствует
3192	201	202	313°51.3'	23.01	—	данные отсутствуют	адрес отсутствует
3193	202	203	315°0.0'	0.03	—	данные отсутствуют	адрес отсутствует
3194	203	204	288°26.1'	0.03	—	данные отсутствуют	адрес отсутствует
3195	204	205	276°25.6'	13.22	—	данные отсутствуют	адрес отсутствует

	подпись	инициалы, фамилия
	М.П.	

Земельный участок			
<small>(вид объекта недвижимости)</small>			
Лист № <u>Раздела 3.1</u>	Всего листов раздела <u>3.1</u> : _____	Всего разделов: <u>0</u>	Всего листов выписки: <u>1264</u>
16.11.2021 № КУВН-002/2021-151625943			
Кадастровый номер:		02:17:000000:186 (единое землепользование)	

Описание местоположения границ земельного участка							
Номер п/п	Номер точки		Дирекционный угол	Горизонтальное проложение, м	Описание закрепления на местности	Кадастровые номера смежных участков	Сведения об адресах правообладателей смежных земельных участков
	начальная	конечная					
1	2	3	4	5	6	7	8
3196	205	206	296°32.1'	8.44	—	данные отсутствуют	адрес отсутствует
3197	206	207	312°1.5'	13.49	—	данные отсутствуют	адрес отсутствует
3198	207	208	317°29.2'	10.92	—	данные отсутствуют	адрес отсутствует
3199	208	209	334°54.6'	8.51	—	данные отсутствуют	адрес отсутствует
3200	209	210	348°28.8'	10.72	—	данные отсутствуют	адрес отсутствует
3201	210	211	15°19.1'	14.31	—	данные отсутствуют	адрес отсутствует
3202	211	212	0°0.0'	0.02	—	данные отсутствуют	адрес отсутствует
3203	212	213	1°16.0'	13.56	—	данные отсутствуют	адрес отсутствует
3204	213	214	5°27.5'	12.41	—	данные отсутствуют	адрес отсутствует
3205	214	215	26°33.9'	13.1	—	данные отсутствуют	адрес отсутствует
3206	215	216	88°29.5'	13.29	—	данные отсутствуют	адрес отсутствует
3207	216	217	75°57.8'	0.04	—	данные отсутствуют	адрес отсутствует
3208	217	218	63°26.1'	0.02	—	данные отсутствуют	адрес отсутствует
3209	218	219	50°16.9'	11.91	—	данные отсутствуют	адрес отсутствует
3210	219	220	33°41.4'	0.04	—	данные отсутствуют	адрес отсутствует

полное наименование должности	подпись	инициалы, фамилия
	М.П.	

Земельный участок			
<small>(вид объекта недвижимости)</small>			
Лист № <u>Раздела 3.1</u>	Всего листов раздела <u>3.1</u> : _____	Всего разделов: <u>0</u>	Всего листов выписки: <u>1264</u>
16.11.2021 № КУВН-002/2021-151625943			
Кадастровый номер:		02:17:000000:186 (единое землепользование)	

Описание местоположения границ земельного участка							
Номер п/п	Номер точки		Дирекционный угол	Горизонтальное проложение, м	Описание закрепления на местности	Кадастровые номера смежных участков	Сведения об адресах правообладателей смежных земельных участков
	начальная	конечная					
1	2	3	4	5	6	7	8
3211	220	221	26°33.9'	0.02	—	данные отсутствуют	адрес отсутствует
3212	221	222	10°38.0'	15.28	—	данные отсутствуют	адрес отсутствует
3213	222	223	0°0.0'	0.02	—	данные отсутствуют	адрес отсутствует
3214	223	224	0°0.0'	0.02	—	данные отсутствуют	адрес отсутствует
3215	224	225	344°1.8'	12.87	—	данные отсутствуют	адрес отсутствует
3216	225	226	341°33.9'	0.03	—	данные отсутствуют	адрес отсутствует
3217	226	227	315°0.0'	0.04	—	данные отсутствуют	адрес отсутствует
3218	227	228	302°48.6'	11.92	—	данные отсутствуют	адрес отсутствует
3219	228	229	305°19.4'	7.78	—	данные отсутствуют	адрес отсутствует
3220	229	230	343°37.6'	15.29	—	данные отсутствуют	адрес отсутствует
3221	230	231	333°26.1'	0.02	—	данные отсутствуют	адрес отсутствует
3222	231	232	315°0.0'	0.03	—	данные отсутствуют	адрес отсутствует
3223	232	233	310°49.3'	13.87	—	данные отсутствуют	адрес отсутствует
3224	233	234	296°33.9'	0.02	—	данные отсутствуют	адрес отсутствует
3225	234	235	288°26.1'	0.03	—	данные отсутствуют	адрес отсутствует

полное наименование должности	подпись	инициалы, фамилия
	М.П.	

Земельный участок			
<small>(вид объекта недвижимости)</small>			
Лист № <u>Раздела 3.1</u>	Всего листов раздела <u>3.1</u> : _____	Всего разделов: <u>0</u>	Всего листов выписки: <u>1264</u>
16.11.2021 № КУВН-002/2021-151625943			
Кадастровый номер:		02:17:000000:186 (единое землепользование)	

Описание местоположения границ земельного участка							
Номер п/п	Номер точки		Дирекционный угол	Горизонтальное проложение, м	Описание закрепления на местности	Кадастровые номера смежных участков	Сведения об адресах правообладателей смежных земельных участков
	начальная	конечная					
1	2	3	4	5	6	7	8
3226	235	236	278°10.1'	12.46	—	данные отсутствуют	адрес отсутствует
3227	236	237	307°19.6'	3.02	—	данные отсутствуют	адрес отсутствует
3228	237	238	18°32.6'	1.67	—	данные отсутствуют	адрес отсутствует
3229	238	239	6°21.2'	53.41	—	данные отсутствуют	адрес отсутствует
3230	239	240	0°0.0'	26.55	—	данные отсутствуют	адрес отсутствует
3231	240	241	330°56.2'	16.92	—	данные отсутствуют	адрес отсутствует
3232	241	242	27°45.1'	7.77	—	данные отсутствуют	адрес отсутствует
3233	242	243	14°2.2'	0.04	—	данные отсутствуют	адрес отсутствует
3234	243	244	348°41.4'	0.05	—	данные отсутствуют	адрес отсутствует
3235	244	245	328°35.2'	12.43	—	данные отсутствуют	адрес отсутствует
3236	245	246	303°41.4'	0.04	—	данные отсутствуют	адрес отсутствует
3237	246	247	305°11.7'	12.25	—	данные отсутствуют	адрес отсутствует
3238	247	248	315°0.0'	0.01	—	данные отсутствуют	адрес отсутствует
3239	248	249	296°33.9'	0.02	—	данные отсутствуют	адрес отсутствует
3240	249	250	281°3.4'	0.89	—	данные отсутствуют	адрес отсутствует

	подпись	инициалы, фамилия
	М.П.	

Земельный участок			
<small>(вид объекта недвижимости)</small>			
Лист № <u>Раздела 3.1</u>	Всего листов раздела <u>3.1</u> : _____	Всего разделов: <u>0</u>	Всего листов выписки: <u>1264</u>
16.11.2021 № КУВН-002/2021-151625943			
Кадастровый номер:		02:17:000000:186 (единое землепользование)	

Описание местоположения границ земельного участка							
Номер п/п	Номер точки		Дирекционный угол	Горизонтальное проложение, м	Описание закрепления на местности	Кадастровые номера смежных участков	Сведения об адресах правообладателей смежных земельных участков
	начальная	конечная					
1	2	3	4	5	6	7	8
3241	250	251	330°57.2'	15.39	—	данные отсутствуют	адрес отсутствует
3242	251	252	330°37.7'	54.15	—	данные отсутствуют	адрес отсутствует
3243	252	253	342°38.3'	21.45	—	данные отсутствуют	адрес отсутствует
3244	253	254	356°40.4'	1.72	—	данные отсутствуют	адрес отсутствует
3245	254	255	0°57.3'	10.2	—	данные отсутствуют	адрес отсутствует
3246	255	256	0°0.0'	0.02	—	данные отсутствуют	адрес отсутствует
3247	256	257	344°1.9'	10.07	—	данные отсутствуют	адрес отсутствует
3248	257	258	341°33.9'	0.03	—	данные отсутствуют	адрес отсутствует
3249	258	259	315°0.0'	0.03	—	данные отсутствуют	адрес отсутствует
3250	259	260	309°36.5'	7.07	—	данные отсутствуют	адрес отсутствует
3251	260	261	342°31.5'	0.57	—	данные отсутствуют	адрес отсутствует
3252	261	262	312°30.6'	48.02	—	данные отсутствуют	адрес отсутствует
3253	262	263	0°0.0'	26.54	—	данные отсутствуют	адрес отсутствует
3254	263	264	25°21.0'	62.01	—	данные отсутствуют	адрес отсутствует
3255	264	1	329°2.2'	34.4	—	данные отсутствуют	адрес отсутствует

	подпись	инициалы, фамилия
	М.П.	

Земельный участок			
<small>(вид объекта недвижимости)</small>			
Лист № <u>Раздела 3.1</u>	Всего листов раздела <u>3.1</u> : _____	Всего разделов: <u>0</u>	Всего листов выписки: <u>1264</u>
16.11.2021 № КУВН-002/2021-151625943			
Кадастровый номер:		02:17:000000:186 (единое землепользование)	

Описание местоположения границ земельного участка							
Номер п/п	Номер точки		Дирекционный угол	Горизонтальное проложение, м	Описание закрепления на местности	Кадастровые номера смежных участков	Сведения об адресах правообладателей смежных земельных участков
	начальная	конечная					
1	2	3	4	5	6	7	8
3256	265	266	14°23.3'	13.8	—	02:17:040801:59	адрес отсутствует
3257	266	267	288°44.2'	14.38	—	02:17:040801:59	адрес отсутствует
3258	267	268	244°14.2'	2.88	—	02:17:040801:59	адрес отсутствует
3259	268	269	189°12.8'	14.37	—	02:17:040801:59	адрес отсутствует
3260	269	270	106°37.0'	13.15	—	02:17:040801:59	адрес отсутствует
3261	270	265	64°10.7'	2.76	—	02:17:040801:59	адрес отсутствует
3262	271	272	152°45.1'	2.25	—	02:17:040801:35	адрес отсутствует
3263	272	273	62°45.1'	2.25	—	02:17:040801:35	адрес отсутствует
3264	273	274	332°45.1'	2.25	—	02:17:040801:35	адрес отсутствует
3265	274	271	242°45.1'	2.25	—	02:17:040801:35	адрес отсутствует
3266	275	276	152°45.1'	2.25	—	02:17:040801:34	адрес отсутствует
3267	276	277	62°45.1'	2.25	—	02:17:040801:34	адрес отсутствует
3268	277	278	332°31.6'	2.25	—	02:17:040801:34	адрес отсутствует
3269	278	275	242°38.0'	2.24	—	02:17:040801:34	адрес отсутствует
3270	279	280	242°45.1'	2.25	—	02:17:040801:36	адрес отсутствует

полное наименование должности	подпись	инициалы, фамилия
	М.П.	

Земельный участок			
<small>(вид объекта недвижимости)</small>			
Лист № <u>Раздела 3.1</u>	Всего листов раздела <u>3.1</u> : _____	Всего разделов: <u>0</u>	Всего листов выписки: <u>1264</u>
16.11.2021 № КУВН-002/2021-151625943			
Кадастровый номер:		02:17:000000:186 (единое землепользование)	

Описание местоположения границ земельного участка							
Номер п/п	Номер точки		Дирекционный угол	Горизонтальное проложение, м	Описание закрепления на местности	Кадастровые номера смежных участков	Сведения об адресах правообладателей смежных земельных участков
	начальная	конечная					
1	2	3	4	5	6	7	8
3271	280	281	152°31.6'	2.25	—	02:17:040801:36	адрес отсутствует
3272	281	282	62°38.0'	2.24	—	02:17:040801:36	адрес отсутствует
3273	282	279	332°45.1'	2.25	—	02:17:040801:36	адрес отсутствует
3274	283	284	179°29.0'	151.16	—	02:17:040801:47	адрес отсутствует
3275	284	285	112°30.2'	49.69	—	02:17:040801:47	адрес отсутствует
3276	285	286	46°25.9'	101.33	—	02:17:040801:47	адрес отсутствует
3277	286	283	309°44.2'	156.95	—	02:17:040801:47	адрес отсутствует
3278	287	288	152°45.1'	2.25	—	02:17:040801:37	адрес отсутствует
3279	288	289	62°45.1'	2.25	—	02:17:040801:37	адрес отсутствует
3280	289	290	332°45.1'	2.25	—	02:17:040801:37	адрес отсутствует
3281	290	287	242°45.1'	2.25	—	02:17:040801:37	адрес отсутствует
3282	291	292	242°45.1'	2.25	—	02:17:040801:33	адрес отсутствует
3283	292	293	152°31.6'	2.25	—	02:17:040801:33	адрес отсутствует
3284	293	294	62°38.0'	2.24	—	02:17:040801:33	адрес отсутствует
3285	294	291	332°45.1'	2.25	—	02:17:040801:33	адрес отсутствует

полное наименование должности	подпись	инициалы, фамилия
	М.П.	

Земельный участок			
<small>(лист объекта недвижимости)</small>			
Лист № _____	Раздела <u>3.2</u>	Всего листов раздела <u>3.2</u>	Всего разделов: <u>0</u>
16.11.2021 № КУВН-002/2021-151625943			Всего листов выписки: <u>1264</u>
Кадастровый номер:			<u>02:17:000000:186 (единое землепользование)</u>

Сведения о характерных точках границы земельного участка			
Система координат: МСК-02, зона 1, МСК-02, зона 1			

Номер точки	Координаты		Описание закрепления на местности	Средняя квадратическая погрешность определения координат характерных точек границ земельного участка, м
	X	Y		
1	2	3	4	5
704	785051.49	1316785.37	данные отсутствуют	2.5
705	785047.02	1316778.67	данные отсутствуют	2.5
706	785050.03	1316771.97	данные отсутствуют	2.5
707	785046.29	1316756.96	данные отсутствуют	2.5
708	785046.29	1316756.94	данные отсутствуют	2.5
709	785048.76	1316738.82	данные отсутствуют	2.5
710	785048.76	1316738.8	данные отсутствуют	2.5
711	785053.7	1316722.34	данные отсутствуют	2.5
712	785053.71	1316722.33	данные отсутствуют	2.5
713	785061.12	1316705.86	данные отсутствуют	2.5
714	785070.18	1316691.02	данные отсутствуют	2.5
715	785078.41	1316676.22	данные отсутствуют	2.5
716	785078.42	1316676.21	данные отсутствуют	2.5
717	785091.6	1316658.09	данные отсутствуют	2.5
718	785114.65	1316623.5	данные отсутствуют	2.5

полное наименование должности	подпись	инициалы, фамилия
	М.П.	

Земельный участок			
<small>(лист объекта недвижимости)</small>			
Лист № _____	Раздела <u>3.2</u>	Всего листов раздела <u>3.2</u>	Всего разделов: <u>0</u>
16.11.2021 № КУВН-002/2021-151625943			Всего листов выписки: <u>1264</u>
Кадастровый номер:			<u>02:17:000000:186 (единое землепользование)</u>

Сведения о характерных точках границы земельного участка			
Система координат: МСК-02, зона 1, МСК-02, зона 1, МСК-02, зона 1, МСК-02, зона 1, МСК-02, зона 1, МСК-02, зона 1, МСК-02, зона 1, МСК-02, зона 1, МСК-02, зона 1, МСК-02, зона 1, МСК-02, зона 1, МСК-02, зона 1, МСК-02, зона 1, МСК-02, зона 1, МСК-02, зона 1, МСК-02, зона 1, МСК-02, зона 1, МСК-02, зона 1, МСК-02, зона 1, МСК-02, зона 1			

Номер точки	Координаты		Описание закрепления на местности	Средняя квадратическая погрешность определения координат характерных точек границ земельного участка, м
	X	Y		
1	2	3	4	5
719	785125.35	1316610.33	данные отсутствуют	2.5
720	785135.23	1316592.22	данные отсутствуют	2.5
721	785142.64	1316576.58	данные отсутствуют	2.5
722	785151.7	1316562.57	данные отсутствуют	2.5
723	785164.06	1316546.09	данные отсутствуют	2.5
724	785168.35	1316539.8	данные отсутствуют	2.5
725	785182.06	1316514.41	данные отсутствуют	2.5
726	785184.63	1316508.24	данные отсутствуют	2.5
727	785195.34	1316488.47	данные отсутствуют	2.5
728	785203.95	1316472.01	данные отсутствуют	2.5
729	785235.38	1316396	данные отсутствуют	2.5
730	785238.15	1316381.44	данные отсутствуют	2.5
731	785238.16	1316381.43	данные отсутствуют	2.5
732	785245.57	1316362.48	данные отсутствуют	2.5
733	785250.73	1316347	данные отсутствуют	2.5

полное наименование должности	подпись	инициалы, фамилия
	М.П.	

Земельный участок			
<small>(вид объекта недвижимости)</small>			
Лист № <u>Раздела 3.2</u>	Всего листов раздела <u>3.2</u>	Всего разделов: <u>0</u>	Всего листов выписки: <u>1264</u>
16.11.2021 № КУВИ-002/2021-151625943			
Кадастровый номер:		02:17:000000:186 (единое землепользование)	

Сведения о характерных точках границы земельного участка				
Система координат: МСК-02, зона 1, МСК-02, зона 1, МСК-02, зона 1, МСК-02, зона 1, МСК-02, зона 1, МСК-02, зона 1, МСК-02, зона 1, МСК-02, зона 1, МСК-02, зона 1, МСК-02, зона 1, МСК-02, зона 1, МСК-02, зона 1, МСК-02, зона 1, МСК-02, зона 1, МСК-02, зона 1, МСК-02, зона 1				
Номер точки	Координаты		Описание закрепления на местности	Средняя квадратическая погрешность определения координат характерных точек границ земельного участка, м
	X	Y		
1	2	3	4	5
764	784838.87	1316449.07	данные отсутствуют	2.5
765	784819.93	1316451.55	данные отсутствуют	2.5
766	784801.01	1316454.84	данные отсутствуют	2.5
767	784783.71	1316459.79	данные отсутствуют	2.5
768	784783.69	1316459.79	данные отсутствуют	2.5
769	784765.58	1316459.79	данные отсутствуют	2.5
770	784765.56	1316459.79	данные отсутствуют	2.5
771	784746.62	1316456.49	данные отсутствуют	2.5
772	784728.5	1316451.55	данные отсутствуют	2.5
773	784728.48	1316451.54	данные отсутствуют	2.5
774	784728.47	1316451.53	данные отсутствуют	2.5
775	784713.65	1316441.64	данные отсутствуют	2.5
776	784713.63	1316441.62	данные отсутствуют	2.5
777	784703.75	1316427.62	данные отсутствуют	2.5
778	784703.74	1316427.61	данные отсутствуют	2.5

полное наименование должности	подпись	инициалы, фамилия
	М.П.	

Земельный участок			
<small>(вид объекта недвижимости)</small>			
Лист № <u>Раздела 3.2</u>	Всего листов раздела <u>3.2</u>	Всего разделов: <u>0</u>	Всего листов выписки: <u>1264</u>
16.11.2021 № КУВИ-002/2021-151625943			
Кадастровый номер:		02:17:000000:186 (единое землепользование)	

Сведения о характерных точках границы земельного участка				
Система координат: МСК-02, зона 1, МСК-02, зона 1, МСК-02, зона 1, МСК-02, зона 1, МСК-02, зона 1, МСК-02, зона 1, МСК-02, зона 1, МСК-02, зона 1, МСК-02, зона 1, МСК-02, зона 1, МСК-02, зона 1, МСК-02, зона 1, МСК-02, зона 1, МСК-02, зона 1				
Номер точки	Координаты		Описание закрепления на местности	Средняя квадратическая погрешность определения координат характерных точек границ земельного участка, м
	X	Y		
1	2	3	4	5
779	784696.33	1316411.96	данные отсутствуют	2.5
780	784696.32	1316411.93	данные отсутствуют	2.5
781	784693.85	1316392.17	данные отсутствуют	2.5
782	784693.85	1316392.15	данные отсутствуют	2.5
783	784696.32	1316374.85	данные отсутствуют	2.5
784	784701.26	1316355.92	данные отсутствуют	2.5
785	784701.27	1316355.9	данные отсутствуют	2.5
786	784711.97	1316332.01	данные отсутствуют	2.5
787	784711.98	1316332	данные отсутствуют	2.5
788	784725.98	1316311.42	данные отсутствуют	2.5
789	784737.51	1316298.24	данные отсутствуют	2.5
790	784750.68	1316277.65	данные отсутствуют	2.5
791	784750.69	1316277.64	данные отсутствуют	2.5
792	784763.04	1316263.65	данные отсутствуют	2.5
793	784763.05	1316263.64	данные отсутствуют	2.5

полное наименование должности	подпись	инициалы, фамилия
	М.П.	

Земельный участок			
<small>(вид объекта недвижимости)</small>			
Лист №	Раздела 3.2	Всего листов раздела 3.2: _____	Всего разделов: 0
16.11.2021 № КУВН-002/2021-151625943		Всего листов выписки: 1264	
Кадастровый номер:		02:17:000000:186 (единое землепользование)	

Сведения о характерных точках границы земельного участка				
Система координат: МСК-02, зона 1, МСК-02, зона 1, МСК-02, зона 1, МСК-02, зона 1, МСК-02, зона 1, МСК-02, зона 1, МСК-02, зона 1, МСК-02, зона 1, МСК-02, зона 1, МСК-02, зона 1, МСК-02, зона 1, МСК-02, зона 1, МСК-02, зона 1, МСК-02, зона 1, МСК-02, зона 1, МСК-02, зона 1				
Номер точки	Координаты		Описание закрепления на местности	Средняя квадратическая погрешность определения координат характерных точек границ земельного участка, м
	X	Y		
1	2	3	4	5
824	785052.88	1315879.11	данные отсутствуют	2.5
825	785059.47	1315863.47	данные отсутствуют	2.5
826	785066.05	1315847.02	данные отсутствуют	2.5
827	785066.92	1315837.5	данные отсутствуют	2.5
828	785064.1	1315814.94	данные отсутствуют	2.5
829	784937.13	1315727.64	данные отсутствуют	2.5
830	784926.14	1315726.07	данные отсутствуют	2.5
831	784908.01	1315721.96	данные отсутствуют	2.5
832	784889.08	1315717.02	данные отсутствуют	2.5
833	784872.6	1315712.07	данные отсутствуют	2.5
834	784855.3	1315705.47	данные отсутствуют	2.5
835	784838	1315697.25	данные отсутствуют	2.5
836	784831.29	1315694.07	данные отсутствуют	2.5
837	784684.58	1315652.89	данные отсутствуют	2.5
838	784590.81	1315599.32	данные отсутствуют	2.5

полное наименование должности	подпись	инициалы, фамилия
	М.П.	

Земельный участок			
<small>(вид объекта недвижимости)</small>			
Лист №	Раздела 3.2	Всего листов раздела 3.2: _____	Всего разделов: 0
16.11.2021 № КУВН-002/2021-151625943		Всего листов выписки: 1264	
Кадастровый номер:		02:17:000000:186 (единое землепользование)	

Сведения о характерных точках границы земельного участка				
Система координат: МСК-02, зона 1, МСК-02, зона 1, МСК-02, зона 1, МСК-02, зона 1, МСК-02, зона 1, МСК-02, зона 1, МСК-02, зона 1, МСК-02, зона 1, МСК-02, зона 1, МСК-02, зона 1, МСК-02, зона 1, МСК-02, зона 1, МСК-02, зона 1, МСК-02, зона 1, МСК-02, зона 1, МСК-02, зона 1				
Номер точки	Координаты		Описание закрепления на местности	Средняя квадратическая погрешность определения координат характерных точек границ земельного участка, м
	X	Y		
1	2	3	4	5
839	784580.27	1315595.96	данные отсутствуют	2.5
840	784580.26	1315595.95	данные отсутствуют	2.5
841	784565.44	1315588.54	данные отсутствуют	2.5
842	784548.96	1315577.84	данные отсутствуют	2.5
843	784535.78	1315567.96	данные отсутствуют	2.5
844	784535.76	1315567.95	данные отсутствуют	2.5
845	784535.64	1315567.81	данные отсутствуют	2.5
846	784535.3	1315567.61	данные отсутствуют	2.5
847	784535.17	1315567.22	данные отсутствуют	2.5
848	784525.06	1315554.76	данные отсутствуют	2.5
849	784525.05	1315554.74	данные отсутствуют	2.5
850	784516.81	1315536.63	данные отсутствуют	2.5
851	784516.8	1315536.59	данные отсутствуют	2.5
852	784517.63	1315520.13	данные отсутствуют	2.5
853	784517.63	1315520.11	данные отсутствуют	2.5

полное наименование должности	подпись	инициалы, фамилия
	М.П.	

Выписка из Единого государственного реестра недвижимости об объекте недвижимости
Описание местоположения земельного участка

Земельный участок			
<small>(инв. объекта недвижимости)</small>			
Лист № <u> </u> Раздела <u>3.2</u>	Всего листов раздела <u>3.2</u> :	Всего разделов: <u>0</u>	Всего листов выписки: <u>1264</u>
16.11.2021 № КУВН-002/2021-151625943			
Кадастровый номер:		02:17:000000:186 (единое землепользование)	

Сведения о характерных точках границы земельного участка
Система координат: МСК-02, зона 1, МСК-02, зона 1, МСК-02, зона 1, МСК-02, зона 1, МСК-02, зона 1, МСК-02, зона 1, МСК-02, зона 1, МСК-02, зона 1, МСК-02, зона 1, МСК-02, зона 1, МСК-02, зона 1, МСК-02, зона 1, МСК-02, зона 1, МСК-02, зона 1, МСК-02, зона 1, МСК-02, зона 1, МСК-02, зона 1, МСК-02, зона 1

Номер точки	Координаты		Описание закрепления на местности	Средняя квадратическая погрешность определения координат характерных точек границ земельного участка, м
	X	Y		
1	2	3	4	5
854	784518.4	1315516.81	данные отсутствуют	2.5
855	784509.72	1315490.83	данные отсутствуют	2.5
856	784529.37	1315485.14	данные отсутствуют	2.5
857	784539.88	1315473.12	данные отсутствуют	2.5
858	784539.9	1315473.1	данные отсутствуют	2.5
859	784555.55	1315463.23	данные отсутствуют	2.5
860	784570.38	1315455.81	данные отсутствуют	2.5
861	784570.4	1315455.8	данные отсутствуют	2.5
862	784586.87	1315451.69	данные отсутствуют	2.5
863	784604.17	1315449.22	данные отсутствуют	2.5
864	784621.46	1315447.57	данные отсутствуют	2.5
865	784638.75	1315447.57	данные отсутствуют	2.5
866	784655.2	1315445.09	данные отсутствуют	2.5
867	784673.31	1315436.05	данные отсутствуют	2.5
868	784688.96	1315427.82	данные отсутствуют	2.5

полное наименование должности	подпись	инициалы, фамилия
	М.П.	

Выписка из Единого государственного реестра недвижимости об объекте недвижимости
Описание местоположения земельного участка

Земельный участок			
<small>(инв. объекта недвижимости)</small>			
Лист № <u> </u> Раздела <u>3.2</u>	Всего листов раздела <u>3.2</u> :	Всего разделов: <u>0</u>	Всего листов выписки: <u>1264</u>
16.11.2021 № КУВН-002/2021-151625943			
Кадастровый номер:		02:17:000000:186 (единое землепользование)	

Сведения о характерных точках границы земельного участка
Система координат: МСК-02, зона 1, МСК-02, зона 1, МСК-02, зона 1, МСК-02, зона 1, МСК-02, зона 1, МСК-02, зона 1, МСК-02, зона 1, МСК-02, зона 1, МСК-02, зона 1, МСК-02, зона 1, МСК-02, зона 1, МСК-02, зона 1, МСК-02, зона 1, МСК-02, зона 1, МСК-02, зона 1, МСК-02, зона 1, МСК-02, зона 1

Номер точки	Координаты		Описание закрепления на местности	Средняя квадратическая погрешность определения координат характерных точек границ земельного участка, м
	X	Y		
1	2	3	4	5
869	784691.28	1315426.72	данные отсутствуют	2.5
870	784816.76	1315315.99	данные отсутствуют	2.5
871	784931.9	1315226.44	данные отсутствуют	2.5
872	784966.04	1315179.54	данные отсутствуют	2.5
873	784919.12	1315141.17	данные отсутствуют	2.5
874	784778.39	1315128.38	данные отсутствуют	2.5
875	784772.91	1315117.43	данные отсутствуют	2.5
876	784767.18	1315114.24	данные отсутствуют	2.5
877	784767.16	1315114.23	данные отсутствуют	2.5
878	784752.34	1315101.88	данные отсутствуют	2.5
879	784752.33	1315101.86	данные отсутствуют	2.5
880	784742.45	1315088.67	данные отсутствуют	2.5
881	784731.74	1315072.21	данные отсутствуют	2.5
882	784723.51	1315057.39	данные отсутствуют	2.5
883	784710.37	1315044.22	данные отсутствуют	2.5

полное наименование должности	подпись	инициалы, фамилия
	М.П.	

Земельный участок			
<small>(код объекта недвижимости)</small>			
Лист № _____	Раздела 3.2	Всего листов раздела 3.2: _____	Всего разделов: 0
16.11.2021 № КУВИ-002/2021-151625943		Всего листов выписки: 1264	
Кадастровый номер:		02:17:000000:186 (единое землепользование)	

Сведения о характерных точках границы земельного участка

Система координат: МСК-02, зона 1, МСК-02, зона 1, МСК-02, зона 1, МСК-02, зона 1, МСК-02, зона 1, МСК-02, зона 1, МСК-02, зона 1, МСК-02, зона 1, МСК-02, зона 1, МСК-02, зона 1, МСК-02, зона 1, МСК-02, зона 1, МСК-02, зона 1, МСК-02, зона 1, МСК-02, зона 1, МСК-02, зона 1, МСК-02, зона 1, МСК-02, зона 1, МСК-02, зона 1, МСК-02, зона 1

Номер точки	Координаты		Описание закрепления на местности	Средняя квадратическая погрешность определения координат характерных точек границ земельного участка, м
	X	Y		
1	2	3	4	5
944	784734.27	1314317.98	данные отсутствуют	2.5
945	784734.25	1314317.97	данные отсутствуют	2.5
946	784715.31	1314309.73	данные отсутствуют	2.5
947	784699.65	1314300.67	данные отсутствуют	2.5
948	784684.83	1314290.77	данные отсутствуют	2.5
949	784684.8	1314290.74	данные отсутствуют	2.5
950	784676.57	1314274.28	данные отсутствуют	2.5
951	784676.56	1314274.26	данные отсутствуют	2.5
952	784671.61	1314256.96	данные отсутствуют	2.5
953	784671.61	1314256.94	данные отсутствуют	2.5
954	784670.79	1314239.66	данные отсутствуют	2.5
955	784670.79	1314239.64	данные отсутствуют	2.5
956	784674.08	1314223.16	данные отсутствуют	2.5
957	784674.09	1314223.15	данные отсутствуют	2.5
958	784679.86	1314207.51	данные отсутствуют	2.5

полное наименование должности	подпись	инициалы, фамилия
	М.П.	

Земельный участок			
<small>(код объекта недвижимости)</small>			
Лист № _____	Раздела 3.2	Всего листов раздела 3.2: _____	Всего разделов: 0
16.11.2021 № КУВИ-002/2021-151625943		Всего листов выписки: 1264	
Кадастровый номер:		02:17:000000:186 (единое землепользование)	

Сведения о характерных точках границы земельного участка

Система координат: МСК-02, зона 1, МСК-02, зона 1, МСК-02, зона 1, МСК-02, зона 1, МСК-02, зона 1, МСК-02, зона 1, МСК-02, зона 1, МСК-02, зона 1, МСК-02, зона 1, МСК-02, зона 1, МСК-02, зона 1, МСК-02, зона 1, МСК-02, зона 1, МСК-02, зона 1, МСК-02, зона 1, МСК-02, зона 1, МСК-02, зона 1, МСК-02, зона 1, МСК-02, зона 1

Номер точки	Координаты		Описание закрепления на местности	Средняя квадратическая погрешность определения координат характерных точек границ земельного участка, м
	X	Y		
1	2	3	4	5
959	784679.87	1314207.48	данные отсутствуют	2.5
960	784692.22	1314191.84	данные отсутствуют	2.5
961	784702.09	1314175.37	данные отсутствуют	2.5
962	784711.15	1314160.56	данные отсутствуют	2.5
963	784711.17	1314160.55	данные отсутствуют	2.5
964	784724.34	1314147.36	данные отсутствуют	2.5
965	784724.36	1314147.34	данные отсутствуют	2.5
966	784744.95	1314136.64	данные отсутствуют	2.5
967	784759.76	1314129.23	данные отсутствуют	2.5
968	784774.58	1314119.35	данные отсутствуют	2.5
969	784774.59	1314119.34	данные отсутствуют	2.5
970	784792.71	1314110.29	данные отсутствуют	2.5
971	784810.01	1314103.71	данные отсутствуют	2.5
972	784828.94	1314097.12	данные отсутствуют	2.5
973	784843.76	1314089.71	данные отсутствуют	2.5

полное наименование должности	подпись	инициалы, фамилия
	М.П.	

Земельный участок			
<small>(вид объекта недвижимости)</small>			
Лист № <u>Раздела 3.2</u>	Всего листов раздела <u>3.2:</u>	Всего разделов: <u>0</u>	Всего листов выписки: <u>1264</u>
16.11.2021 № КУВИ-002/2021-151625943			
Кадастровый номер:		02:17:000000:186 (единое землепользование)	

Сведения о характерных точках границы земельного участка				
Система координат: МСК-02, зона 1, МСК-02, зона 1, МСК-02, зона 1, МСК-02, зона 1, МСК-02, зона 1, МСК-02, зона 1, МСК-02, зона 1, МСК-02, зона 1, МСК-02, зона 1, МСК-02, зона 1, МСК-02, зона 1, МСК-02, зона 1, МСК-02, зона 1, МСК-02, зона 1, МСК-02, зона 1, МСК-02, зона 1, МСК-02, зона 1, МСК-02, зона 1				
Номер точки	Координаты		Описание закрепления на местности	Средняя квадратическая погрешность определения координат характерных точек границ земельного участка, м
	X	Y		
1	2	3	4	5
24	782106.11	1311192.41	данные отсутствуют	2.5
25	782105.37	1311191.74	данные отсутствуют	2.5
26	782104.86	1311190.87	данные отсутствуют	2.5
27	782104.63	1311189.9	данные отсутствуют	2.5
1	782599.67	1311191.18	данные отсутствуют	2.5
2	782599.67	1311190.18	данные отсутствуют	2.5
3	782599.97	1311189.22	данные отсутствуют	2.5
4	782600.53	1311188.4	данные отсутствуют	2.5
5	782601.31	1311187.77	данные отсутствуют	2.5
6	782932.98	1310993.73	данные отсутствуют	2.5
7	782993.74	1310957.68	данные отсутствуют	2.5
8	783159.98	1310817.18	данные отсутствуют	2.5
9	783080.57	1310659.39	данные отсутствуют	2.5
10	782941.88	1310581.65	данные отсутствуют	2.5
11	782941.41	1310581.33	данные отсутствуют	2.5

полное наименование должности	подпись	инициалы, фамилия
	М.П.	

Земельный участок			
<small>(вид объекта недвижимости)</small>			
Лист № <u>Раздела 3.2</u>	Всего листов раздела <u>3.2:</u>	Всего разделов: <u>0</u>	Всего листов выписки: <u>1264</u>
16.11.2021 № КУВИ-002/2021-151625943			
Кадастровый номер:		02:17:000000:186 (единое землепользование)	

Сведения о характерных точках границы земельного участка				
Система координат: МСК-02, зона 1, МСК-02, зона 1, МСК-02, зона 1, МСК-02, зона 1, МСК-02, зона 1, МСК-02, зона 1, МСК-02, зона 1, МСК-02, зона 1, МСК-02, зона 1, МСК-02, зона 1, МСК-02, зона 1, МСК-02, зона 1, МСК-02, зона 1, МСК-02, зона 1, МСК-02, зона 1, МСК-02, зона 1, МСК-02, зона 1, МСК-02, зона 1				
Номер точки	Координаты		Описание закрепления на местности	Средняя квадратическая погрешность определения координат характерных точек границ земельного участка, м
	X	Y		
1	2	3	4	5
12	782940.74	1310580.59	данные отсутствуют	2.5
13	782940.3	1310579.69	данные отсутствуют	2.5
14	782940.16	1310578.7	данные отсутствуют	2.5
15	782940.31	1310577.71	данные отсутствуют	2.5
16	782940.74	1310576.81	данные отсутствуют	2.5
17	782941.41	1310576.07	данные отсутствуют	2.5
18	782942.28	1310575.57	данные отсутствуют	2.5
19	782943.25	1310575.34	данные отсутствуют	2.5
20	782944.25	1310575.4	данные отсутствуют	2.5
21	782945.18	1310575.76	данные отсутствуют	2.5
22	783084.77	1310654.01	данные отсутствуют	2.5
23	783085.55	1310654.62	данные отсутствуют	2.5
24	783086.13	1310655.44	данные отсутствуют	2.5
25	783167.2	1310816.52	данные отсутствуют	2.5
26	783167.56	1310817.96	данные отсутствуют	2.5

полное наименование должности	подпись	инициалы, фамилия
	М.П.	

Земельный участок			<small>(инв. объекта недвижимости)</small>		
Лист № <u>Раздела 3.2</u>	Всего листов раздела <u>3.2:</u> _____	Всего разделов: <u>0</u>	Всего листов выписки: <u>1264</u>		
16.11.2021 № КУВН-002/2021-151625943					
Кадастровый номер:			02:17:000000:186 (единое землепользование)		

Сведения о характерных точках границы земельного участка					
Система координат: МСК-02, зона 1, МСК-02, зона 1, МСК-02, зона 1, МСК-02, зона 1, МСК-02, зона 1, МСК-02, зона 1, МСК-02, зона 1, МСК-02, зона 1, МСК-02, зона 1, МСК-02, зона 1, МСК-02, зона 1, МСК-02, зона 1, МСК-02, зона 1, МСК-02, зона 1, МСК-02, зона 1, МСК-02, зона 1, МСК-02, зона 1					
Номер точки	Координаты		Описание закрепления на местности	Средняя квадратическая погрешность определения координат характерных точек границ земельного участка, м	
	X	Y		4	5
1	2	3	4	5	5
27	783167.44	1310818.95	данные отсутствуют		2.5
28	783167.03	1310819.87	данные отсутствуют		2.5
29	783166.37	1310820.62	данные отсутствуют		2.5
30	782997.88	1310963.02	данные отсутствуют		2.5
31	782997.42	1310963.35	данные отсутствуют		2.5
32	782936.42	1310999.54	данные отсутствуют		2.5
33	782604.71	1311193.6	данные отсутствуют		2.5
34	782604.2	1311193.84	данные отсутствуют		2.5
35	782603.23	1311194.05	данные отсутствуют		2.5
36	782602.23	1311193.97	данные отсутствуют		2.5
37	782601.3	1311193.59	данные отсутствуют		2.5
38	782600.52	1311192.97	данные отсутствуют		2.5
39	782599.96	1311192.14	данные отсутствуют		2.5
40	782599.67	1311191.18	данные отсутствуют		2.5
1	781341.85	1313700.43	данные отсутствуют		2.5

_____		_____	_____
полное наименование должности		подпись	инициалы, фамилия

М.П.

Земельный участок			<small>(инв. объекта недвижимости)</small>		
Лист № <u>Раздела 3.2</u>	Всего листов раздела <u>3.2:</u> _____	Всего разделов: <u>0</u>	Всего листов выписки: <u>1264</u>		
16.11.2021 № КУВН-002/2021-151625943					
Кадастровый номер:			02:17:000000:186 (единое землепользование)		

Сведения о характерных точках границы земельного участка					
Система координат: МСК-02, зона 1, МСК-02, зона 1, МСК-02, зона 1, МСК-02, зона 1, МСК-02, зона 1, МСК-02, зона 1, МСК-02, зона 1, МСК-02, зона 1, МСК-02, зона 1, МСК-02, зона 1, МСК-02, зона 1, МСК-02, зона 1, МСК-02, зона 1, МСК-02, зона 1, МСК-02, зона 1, МСК-02, зона 1					
Номер точки	Координаты		Описание закрепления на местности	Средняя квадратическая погрешность определения координат характерных точек границ земельного участка, м	
	X	Y		4	5
1	2	3	4	5	5
2	781285.27	1314594.3	данные отсутствуют		2.5
3	779486.21	1314164.34	данные отсутствуют		2.5
4	779531.47	1313700.43	данные отсутствуют		2.5
5	779904.86	1313870.14	данные отсутствуют		2.5
6	780357.47	1313971.98	данные отсутствуют		2.5
7	780776.1	1313960.67	данные отсутствуют		2.5
8	781172.13	1313870.14	данные отсутствуют		2.5
9	781341.85	1313700.43	данные отсутствуют		2.5
1	779919.19	1310803.92	данные отсутствуют		2.5
2	779935.71	1310831.87	данные отсутствуют		2.5
3	779926.49	1310844.21	данные отсутствуют		2.5
4	779907.03	1310833.4	данные отсутствуют		2.5
5	779898.68	1310813.58	данные отсутствуют		2.5
6	779899.1	1310793.45	данные отсутствуют		2.5
7	779919.19	1310803.92	данные отсутствуют		2.5

_____		_____	_____
полное наименование должности		подпись	инициалы, фамилия

М.П.

Выписка из Единого государственного реестра недвижимости об объекте недвижимости
Описание местоположения земельного участка

Земельный участок			
<small>(виз объекта недвижимости)</small>			
Лист № _____	Раздела 3.2	Всего листов раздела 3.2 : _____	Всего разделов: 0
16.11.2021 № КУВН-002/2021-151625943		Всего листов выписки: 1264	
Кадастровый номер:		02:17:000000:186 (единое землепользование)	

Сведения о характерных точках границы земельного участка

Система координат: МСК-02, зона 1, МСК-02, зона 1, МСК-02, зона 1, МСК-02, зона 1, МСК-02, зона 1, МСК-02, зона 1, МСК-02, зона 1, МСК-02, зона 1, МСК-02, зона 1, МСК-02, зона 1, МСК-02, зона 1, МСК-02, зона 1, МСК-02, зона 1, МСК-02, зона 1, МСК-02, зона 1, МСК-02, зона 1, МСК-02, зона 1, МСК-02, зона 1, МСК-02, зона 1

Номер точки	Координаты		Описание закрепления на местности	Средняя квадратическая погрешность определения координат характерных точек границ земельного участка, м
	X	Y		
1	2	3	4	5
13	781568.15	1313089.42	данные отсутствуют	2.5
14	781568.15	1312908.38	данные отсутствуют	2.5
15	781511.57	1312682.1	данные отсутствуют	2.5
16	781511.57	1312580.26	данные отсутствуют	2.5
17	781647.35	1312614.19	данные отсутствуют	2.5
18	781703.92	1312727.34	данные отсутствуют	2.5
19	781749.18	1312897.07	данные отсутствуют	2.5
20	781862.33	1312897.07	данные отсутствуют	2.5
21	782009.43	1312851.81	данные отсутствуют	2.5
22	783061.71	1313202.58	данные отсутствуют	2.5
1	783288.03	1312625.5	данные отсутствуют	2.5
2	783095.65	1313179.94	данные отсутствуют	2.5
3	782020.74	1312817.87	данные отсутствуют	2.5
4	782088.63	1312749.98	данные отсутствуют	2.5
5	781964.17	1312636.83	данные отсутствуют	2.5

полное наименование должности	подпись	инициалы, фамилия
	М.П.	

Выписка из Единого государственного реестра недвижимости об объекте недвижимости
Описание местоположения земельного участка

Земельный участок			
<small>(виз объекта недвижимости)</small>			
Лист № _____	Раздела 3.2	Всего листов раздела 3.2 : _____	Всего разделов: 0
16.11.2021 № КУВН-002/2021-151625943		Всего листов выписки: 1264	
Кадастровый номер:		02:17:000000:186 (единое землепользование)	

Сведения о характерных точках границы земельного участка

Система координат: МСК-02, зона 1, МСК-02, зона 1, МСК-02, зона 1, МСК-02, зона 1, МСК-02, зона 1, МСК-02, зона 1, МСК-02, зона 1, МСК-02, зона 1, МСК-02, зона 1, МСК-02, зона 1, МСК-02, зона 1, МСК-02, зона 1, МСК-02, зона 1, МСК-02, зона 1, МСК-02, зона 1, МСК-02, зона 1

Номер точки	Координаты		Описание закрепления на местности	Средняя квадратическая погрешность определения координат характерных точек границ земельного участка, м
	X	Y		
1	2	3	4	5
6	781805.76	1312512.35	данные отсутствуют	2.5
7	781703.92	1312478.42	данные отсутствуют	2.5
8	781771.81	1312172.91	данные отсутствуют	2.5
9	782833.07	1312489.7	данные отсутствуют	2.5
10	782851.93	1312425.28	данные отсутствуют	2.5
11	783312.47	1312567.84	данные отсутствуют	2.5
12	783288.03	1312625.5	данные отсутствуют	2.5
1	783002.22	1314585.82	данные отсутствуют	2.5
2	782989.76	1314661.3	данные отсутствуют	2.5
3	782905.6	1314916.74	данные отсутствуют	2.5
4	782822.81	1315166.06	данные отсутствуют	2.5
5	782808.9	1315181.58	данные отсутствуют	2.5
6	782795.29	1315187.82	данные отсутствуют	2.5
7	782778.67	1315191.31	данные отсутствуют	2.5
8	782737.54	1315175.98	данные отсутствуют	2.5

полное наименование должности	подпись	инициалы, фамилия
	М.П.	

Земельный участок			
(вид объекта недвижимости)			
Лист №	Раздела 3.2	Всего листов раздела 3.2:	Всего разделов: 0
16.11.2021 № КУВИ-002/2021-151625943		Всего листов выписки: 1264	
Кадастровый номер:		02:17:000000:186 (единое землепользование)	

Сведения о характерных точках границы земельного участка				
Система координат: МСК-02, зона 1, МСК-02, зона 1, МСК-02, зона 1, МСК-02, зона 1, МСК-02, зона 1, МСК-02, зона 1, МСК-02, зона 1, МСК-02, зона 1, МСК-02, зона 1, МСК-02, зона 1, МСК-02, зона 1, МСК-02, зона 1, МСК-02, зона 1, МСК-02, зона 1, МСК-02, зона 1, МСК-02, зона 1				
Номер точки	Координаты		Описание закрепления на местности	Средняя квадратическая погрешность определения координат характерных точек границ земельного участка, м
	X	Y		
1	2	3	4	5
9	782755.42	1315124.69	данные отсутствуют	2.5
10	782753.52	1315103.3	данные отсутствуют	2.5
11	782747.46	1315088.75	данные отсутствуют	2.5
12	782742.85	1315083.47	данные отсутствуют	2.5
13	782627.07	1315048.46	данные отсутствуют	2.5
14	782605.68	1315125.58	данные отсутствуют	2.5
15	782422.89	1315044.75	данные отсутствуют	2.5
16	782295.08	1314975.3	данные отсутствуют	2.5
17	782473.47	1314642.05	данные отсутствуют	2.5
18	782530.85	1314519.89	данные отсутствуют	2.5
19	782599.32	1314543.62	данные отсутствуют	2.5
20	782670.42	1314564.72	данные отсутствуют	2.5
21	782694.14	1314493.5	данные отсутствуют	2.5
22	782725.72	1314496.14	данные отсутствуют	2.5
23	782915.32	1314554.18	данные отсутствуют	2.5

полное наименование должности	подпись	инициалы, фамилия
	М.П.	

Выписка из Единого государственного реестра недвижимости об объекте недвижимости
Описание местоположения земельного участка

Земельный участок			
(вид объекта недвижимости)			
Лист №	Раздела 3.2	Всего листов раздела 3.2:	Всего разделов: 0
16.11.2021 № КУВИ-002/2021-151625943		Всего листов выписки: 1264	
Кадастровый номер:		02:17:000000:186 (единое землепользование)	

Сведения о характерных точках границы земельного участка				
Система координат: МСК-02, зона 1, МСК-02, зона 1, МСК-02, зона 1, МСК-02, зона 1, МСК-02, зона 1, МСК-02, зона 1, МСК-02, зона 1, МСК-02, зона 1, МСК-02, зона 1, МСК-02, зона 1, МСК-02, зона 1, МСК-02, зона 1, МСК-02, зона 1, МСК-02, зона 1, МСК-02, зона 1				
Номер точки	Координаты		Описание закрепления на местности	Средняя квадратическая погрешность определения координат характерных точек границ земельного участка, м
	X	Y		
1	2	3	4	5
24	783002.22	1314585.82	данные отсутствуют	2.5
1	782886.33	1311679.5	данные отсутствуют	2.5
2	782817.12	1311807.54	данные отсутствуют	2.5
3	782539.68	1311705.5	данные отсутствуют	2.5
4	782569.07	1311691.94	данные отсутствуют	2.5
5	782596.35	1311674.91	данные отсутствуют	2.5
6	782616.42	1311653.22	данные отсутствуют	2.5
7	782643.72	1311630.21	данные отсутствуют	2.5
8	782651.46	1311622.22	данные отсутствуют	2.5
9	782858.44	1311692.9	данные отсутствуют	2.5
10	782886.33	1311679.5	данные отсутствуют	2.5
1	782722.31	1315083.92	данные отсутствуют	2.5
2	782745.88	1315106.56	данные отсутствуют	2.5
3	782740.42	1315138.78	данные отсутствуют	2.5
4	782731.89	1315135.65	данные отсутствуют	2.5

полное наименование должности	подпись	инициалы, фамилия
	М.П.	

550

Выписка из Единого государственного реестра недвижимости об объекте недвижимости
Описание местоположения земельного участка

Земельный участок			
<small>(и/или участка недвижимости)</small>			
Лист № _____	Раздела 3.2	Всего листов раздела 3.2: _____	Всего разделов: 0
16.11.2021 № КУВН-002/2021-151625943		Всего листов выписки: 1264	
Кадастровый номер:		02:17:000000:186 (единое землепользование)	

Сведения о характерных точках границы земельного участка					
Система координат: МСК-02, зона 1, МСК-02, зона 1					
Номер точки	Координаты		Описание закрепления на местности	Средняя квадратическая погрешность определения координат характерных точек границ земельного участка, м	
	X	Y			
1	2	3	4	5	
2	784538.29	1318164.51	данные отсутствуют	данные отсутствуют	
3	784536.29	1318165.54	данные отсутствуют	данные отсутствуют	
4	784535.26	1318163.54	данные отсутствуют	данные отсутствуют	
5	784537.26	1318162.51	данные отсутствуют	данные отсутствуют	
1	783224.11	1318645.26	данные отсутствуют	данные отсутствуют	
2	783223.31	1318642.62	данные отсутствуют	данные отсутствуют	
3	783229	1318630.76	данные отсутствуют	данные отсутствуют	
4	783242.64	1318635.26	данные отсутствуют	данные отсутствуют	
5	783243.47	1318638.01	данные отсутствуют	данные отсутствуют	
6	783236.78	1318650.74	данные отсутствуют	данные отсутствуют	
7	783224.11	1318645.26	данные отсутствуют	данные отсутствуют	
1	784202.66	1318061.84	данные отсутствуют	данные отсутствуют	
2	784201.29	1318048.75	данные отсутствуют	данные отсутствуют	
3	784215.27	1318045.44	данные отсутствуют	данные отсутствуют	
4	784217.42	1318047.34	данные отсутствуют	данные отсутствуют	

_____ полное наименование должности	_____ подпись	_____ инициалы, фамилия
М.П.		

Выписка из Единого государственного реестра недвижимости об объекте недвижимости
Описание местоположения земельного участка

Земельный участок			
<small>(и/или участка недвижимости)</small>			
Лист № _____	Раздела 3.2	Всего листов раздела 3.2: _____	Всего разделов: 0
16.11.2021 № КУВН-002/2021-151625943		Всего листов выписки: 1264	
Кадастровый номер:		02:17:000000:186 (единое землепользование)	

Сведения о характерных точках границы земельного участка					
Система координат: МСК-02, зона 1, МСК-02, зона 1, МСК-02, зона 1, МСК-02, зона 1, МСК-02, зона 1, МСК-02, зона 1, МСК-02, зона 1, МСК-02, зона 1, МСК-02, зона 1, МСК-02, зона 1, МСК-02, зона 1, МСК-02, зона 1, МСК-02, зона 1, МСК-02, зона 1, МСК-02, зона 1, МСК-02, зона 1, МСК-02, зона 1, МСК-02, зона 1, МСК-02, зона 1					
Номер точки	Координаты		Описание закрепления на местности	Средняя квадратическая погрешность определения координат характерных точек границ земельного участка, м	
	X	Y			
1	2	3	4	5	
5	784218.38	1318061.7	данные отсутствуют	данные отсутствуют	
6	784204.72	1318063.67	данные отсутствуют	данные отсутствуют	
7	784202.66	1318061.84	данные отсутствуют	данные отсутствуют	
1	783511.37	1318701.25	данные отсутствуют	данные отсутствуют	
2	783512.41	1318703.25	данные отсутствуют	данные отсутствуют	
3	783510.41	1318704.29	данные отсутствуют	данные отсутствуют	
4	783509.38	1318702.29	данные отсутствуют	данные отсутствуют	
5	783511.37	1318701.25	данные отсутствуют	данные отсутствуют	
1	784543.16	1317856.3	данные отсутствуют	данные отсутствуют	
2	784541.1	1317854.47	данные отсутствуют	данные отсутствуют	
3	784539.73	1317841.39	данные отсутствуют	данные отсутствуют	
4	784553.71	1317838.07	данные отсутствуют	данные отсутствуют	
5	784555.86	1317839.98	данные отсутствуют	данные отсутствуют	
6	784556.82	1317854.34	данные отсутствуют	данные отсутствуют	
7	784543.16	1317856.3	данные отсутствуют	данные отсутствуют	

_____ полное наименование должности	_____ подпись	_____ инициалы, фамилия
М.П.		

530

Земельный участок			
<small>(вида объекта недвижимости)</small>			
Лист №	Раздела 3.2	Всего листов раздела 3.2: _____	Всего разделов: 0
16.11.2021 № КУВН-002/2021-151625943		Всего листов выписки: 1264	
Кадастровый номер:		02:17:000000:186 (единое землепользование)	

Сведения о характерных точках границы земельного участка

Система координат: МСК-02, зона 1, МСК-02, зона 1, МСК-02, зона 1, МСК-02, зона 1, МСК-02, зона 1, МСК-02, зона 1, МСК-02, зона 1, МСК-02, зона 1, МСК-02, зона 1, МСК-02, зона 1, МСК-02, зона 1, МСК-02, зона 1, МСК-02, зона 1, МСК-02, зона 1

Номер точки	Координаты		Описание закрепления на местности	Средняя квадратическая погрешность определения координат характерных точек границ земельного участка, м
	X	Y		
1	2	3	4	5
1	783337.05	1318792.79	данные отсутствуют	данные отсутствуют
2	783338.08	1318794.79	данные отсутствуют	данные отсутствуют
3	783336.08	1318795.82	данные отсутствуют	данные отсутствуют
4	783335.05	1318793.83	данные отсутствуют	данные отсутствуют
5	783337.05	1318792.79	данные отсутствуют	данные отсутствуют
1	782745.45	1317332.21	данные отсутствуют	данные отсутствуют
2	782755.7	1317276.38	данные отсутствуют	данные отсутствуют
3	783270.51	1317381.71	данные отсутствуют	данные отсутствуют
4	783258.95	1317437.14	данные отсутствуют	данные отсутствуют
5	783246.03	1317494.22	данные отсутствуют	данные отсутствуют
6	783230.07	1317584.32	данные отсутствуют	данные отсутствуют
7	783222.64	1317629.15	данные отсутствуют	данные отсутствуют
8	783214.99	1317673.94	данные отсутствуют	данные отсутствуют
9	783207.35	1317718.61	данные отсутствуют	данные отсутствуют
10	782558.84	1317587.47	данные отсутствуют	данные отсутствуют

полное наименование должности	подпись	инициалы, фамилия
-------------------------------	---------	-------------------

М.П.

Земельный участок			
<small>(вида объекта недвижимости)</small>			
Лист №	Раздела 3.2	Всего листов раздела 3.2: _____	Всего разделов: 0
16.11.2021 № КУВН-002/2021-151625943		Всего листов выписки: 1264	
Кадастровый номер:		02:17:000000:186 (единое землепользование)	

Сведения о характерных точках границы земельного участка

Система координат: МСК-02, зона 1, МСК-02, зона 1, МСК-02, зона 1, МСК-02, зона 1, МСК-02, зона 1, МСК-02, зона 1, МСК-02, зона 1, МСК-02, зона 1, МСК-02, зона 1, МСК-02, зона 1, МСК-02, зона 1, МСК-02, зона 1, МСК-02, зона 1

Номер точки	Координаты		Описание закрепления на местности	Средняя квадратическая погрешность определения координат характерных точек границ земельного участка, м
	X	Y		
1	2	3	4	5
11	782568.6	1317543.02	данные отсутствуют	данные отсутствуют
12	782577.68	1317498.26	данные отсутствуют	данные отсутствуют
13	782586.58	1317453.46	данные отсутствуют	данные отсутствуют
14	782605.61	1317363.86	данные отсутствуют	данные отсутствуют
15	782733.63	1317389.92	данные отсутствуют	данные отсутствуют
16	782745.45	1317332.21	данные отсутствуют	данные отсутствуют
1	783169.19	1318880.95	данные отсутствуют	данные отсутствуют
2	783170.22	1318882.95	данные отсутствуют	данные отсутствуют
3	783168.22	1318883.99	данные отсутствуют	данные отсутствуют
4	783167.19	1318881.99	данные отсутствуют	данные отсутствуют
5	783169.19	1318880.95	данные отсутствуют	данные отсутствуют
1	782625.31	1316228.9	данные отсутствуют	данные отсутствуют
2	782576.55	1316346.9	данные отсутствуют	данные отсутствуют
3	782163.5	1316359.95	данные отсутствуют	данные отсутствуют
4	782197.84	1316240.53	данные отсутствуют	данные отсутствуют

полное наименование должности	подпись	инициалы, фамилия
-------------------------------	---------	-------------------

М.П.

Земельный участок			
<small>(никс объекта недвижимости)</small>			
Лист № _____ Раздела 3.2	Всего листов раздела 3.2 : _____	Всего разделов: 0	Всего листов выписки: 1264
16.11.2021 № КУВИ-002/2021-151625943			
Кадастровый номер:		02:17:000000:186 (единое землепользование)	

Сведения о характерных точках границы земельного участка				
Система координат: МСК-02, зона 1, МСК-02, зона 1, МСК-02, зона 1, МСК-02, зона 1, МСК-02, зона 1, МСК-02, зона 1, МСК-02, зона 1, МСК-02, зона 1, МСК-02, зона 1, МСК-02, зона 1, МСК-02, зона 1, МСК-02, зона 1, МСК-02, зона 1, МСК-02, зона 1, МСК-02, зона 1, МСК-02, зона 1				
Номер точки	Координаты		Описание закрепления на местности	Средняя квадратическая погрешность определения координат характерных точек границ земельного участка, м
	X	Y		
1	2	3	4	5
111	783527.4	1317019.04	данные отсутствуют	данные отсутствуют
112	783528.86	1317026.05	данные отсутствуют	данные отсутствуют
113	783584.37	1317115.63	данные отсутствуют	данные отсутствуют
114	783603.01	1317115.63	данные отсутствуют	данные отсутствуют
115	783606.62	1317118.6	данные отсутствуют	данные отсутствуют
116	783606.64	1317118.61	данные отсутствуют	данные отсутствуют
117	783606.67	1317118.62	данные отсутствуют	данные отсутствуют
118	783620	1317119.95	данные отсутствуют	данные отсутствуют
119	783633.32	1317119.95	данные отсутствуют	данные отсутствуют
120	783647.98	1317121.95	данные отсутствуют	данные отсутствуют
121	783663.3	1317123.29	данные отсутствуют	данные отсутствуют
122	783677.95	1317125.95	данные отсутствуют	данные отсутствуют
123	783681.99	1317126.76	данные отсутствуют	данные отсутствуют
124	783712.24	1317154	данные отсутствуют	данные отсутствуют
125	783763.41	1317200.9	данные отсутствуют	данные отсутствуют

полное наименование должности	подпись	инициалы, фамилия
	М.П.	

Земельный участок			
<small>(никс объекта недвижимости)</small>			
Лист № _____ Раздела 3.2	Всего листов раздела 3.2 : _____	Всего разделов: 0	Всего листов выписки: 1264
16.11.2021 № КУВИ-002/2021-151625943			
Кадастровый номер:		02:17:000000:186 (единое землепользование)	

Сведения о характерных точках границы земельного участка				
Система координат: МСК-02, зона 1, МСК-02, зона 1, МСК-02, зона 1, МСК-02, зона 1, МСК-02, зона 1, МСК-02, зона 1, МСК-02, зона 1, МСК-02, зона 1, МСК-02, зона 1, МСК-02, зона 1, МСК-02, зона 1, МСК-02, зона 1, МСК-02, зона 1, МСК-02, зона 1, МСК-02, зона 1, МСК-02, зона 1, МСК-02, зона 1, МСК-02, зона 1				
Номер точки	Координаты		Описание закрепления на местности	Средняя квадратическая погрешность определения координат характерных точек границ земельного участка, м
	X	Y		
1	2	3	4	5
126	783763.52	1317200.9	данные отсутствуют	данные отсутствуют
127	783773.78	1317194.06	данные отсутствуют	данные отсутствуют
128	783780.56	1317195.91	данные отсутствуют	данные отсутствуют
129	783780.58	1317195.91	данные отсутствуют	данные отсутствуют
130	783780.61	1317195.9	данные отсутствуют	данные отсутствуют
131	783793.27	1317190.56	данные отсутствуют	данные отсутствуют
132	783793.29	1317190.56	данные отсутствуют	данные отсутствуют
133	783793.3	1317190.55	данные отсутствуют	данные отсутствуют
134	783803.29	1317181.22	данные отсутствуют	данные отсутствуют
135	783812.03	1317173.76	данные отсутствуют	данные отсутствуют
136	783812.04	1317173.75	данные отсутствуют	данные отсутствуют
137	783819.96	1317164.82	данные отсутствуют	данные отсутствуют
138	783848.72	1317154.04	данные отсутствуют	данные отсутствуют
139	783882.87	1317209.45	данные отсутствуют	данные отсутствуют
140	783934.13	1317209.4	данные отсутствуют	данные отсутствуют

полное наименование должности	подпись	инициалы, фамилия
	М.П.	

Земельный участок			
(вид объекта недвижимости)			
Лист № _____	Раздела 3.2	Всего листов раздела 3.2: _____	Всего разделов: 0
16.11.2021 № КУВН-002/2021-151625943		Всего листов выписки: 1264	
Кадастровый номер:		02:17:000000:186 (единое землепользование)	

Сведения о характерных точках границы земельного участка				
Система координат: МСК-02, зона 1, МСК-02, зона 1				
Номер точки	Координаты		Описание закрепления на местности	Средняя квадратическая погрешность определения координат характерных точек границ земельного участка, м
	X	Y		
1	2	3	4	5
171	784228.2	1317159.94	данные отсутствуют	данные отсутствуют
172	784228.2	1317187.99	данные отсутствуют	данные отсутствуют
173	784177.03	1317217.89	данные отсутствуют	данные отсутствуют
174	784177.05	1317239.28	данные отсутствуют	данные отсутствуют
175	784219.63	1317286.11	данные отсутствуют	данные отсутствуют
176	784185.56	1317315.93	данные отсутствуют	данные отсутствуют
177	784185.59	1317316.04	данные отсутствуют	данные отсутствуют
178	784197.71	1317324.12	данные отсутствуют	данные отсутствуют
179	784196.91	1317327.05	данные отсутствуют	данные отсутствуют
180	784196.91	1317327.07	данные отсутствуют	данные отсутствуют
181	784196.93	1317327.12	данные отсутствуют	данные отсутствуют
182	784204.92	1317339.11	данные отсутствуют	данные отсутствуют
183	784204.95	1317339.14	данные отсутствуют	данные отсутствуют
184	784218.28	1317345.81	данные отсутствуют	данные отсутствуют
185	784218.3	1317345.82	данные отсутствуют	данные отсутствуют

_____	_____	_____
полное наименование должности	подпись	инициалы, фамилия
	М.П.	

Земельный участок			
(вид объекта недвижимости)			
Лист № _____	Раздела 3.2	Всего листов раздела 3.2: _____	Всего разделов: 0
16.11.2021 № КУВН-002/2021-151625943		Всего листов выписки: 1264	
Кадастровый номер:		02:17:000000:186 (единое землепользование)	

Сведения о характерных точках границы земельного участка				
Система координат: МСК-02, зона 1, МСК-02, зона 1				
Номер точки	Координаты		Описание закрепления на местности	Средняя квадратическая погрешность определения координат характерных точек границ земельного участка, м
	X	Y		
1	2	3	4	5
186	784232.97	1317349.15	данные отсутствуют	данные отсутствуют
187	784246.96	1317350.47	данные отсутствуют	данные отсутствуют
188	784246.98	1317350.47	данные отсутствуют	данные отсутствуют
189	784260.97	1317349.15	данные отсутствуют	данные отсутствуют
190	784261.01	1317349.14	данные отсутствуют	данные отсутствуют
191	784265.39	1317346.37	данные отсутствуют	данные отсутствуют
192	784292.09	1317367.14	данные отсутствуют	данные отсутствуют
193	784232.5	1317405.44	данные отсутствуют	данные отсутствуют
194	784232.48	1317405.57	данные отсутствуют	данные отсутствуют
195	784258.12	1317443.99	данные отсутствуют	данные отсутствуют
196	784296.56	1317448.23	данные отсутствуют	данные отсутствуют
197	784356.3	1317405.57	данные отсутствуют	данные отсутствуют
198	784394.6	1317345.97	данные отсутствуют	данные отсутствуют
199	784437.14	1317392.75	данные отсутствуют	данные отсутствуют
200	784420.09	1317452.44	данные отсутствуют	данные отсутствуют

_____	_____	_____
полное наименование должности	подпись	инициалы, фамилия
	М.П.	

Земельный участок			
<small>(вид объекта недвижимости)</small>			
Лист № _____	Раздела 3.2	Всего листов раздела 3.2: _____	Всего листов выписки: 1264
16.11.2021 № КУВН-002/2021-151625943		Кадастровый номер: 02:17:000000:186 (единое землепользование)	

Сведения о характерных точках границы земельного участка
Система координат: МСК-02, зона 1, МСК-02, зона 1, МСК-02, зона 1, МСК-02, зона 1, МСК-02, зона 1, МСК-02, зона 1, МСК-02, зона 1, МСК-02, зона 1, МСК-02, зона 1, МСК-02, зона 1, МСК-02, зона 1, МСК-02, зона 1, МСК-02, зона 1, МСК-02, зона 1, МСК-02, зона 1, МСК-02, зона 1

Номер точки	Координаты		Описание закрепления на местности	Средняя квадратическая погрешность определения координат характерных точек границ земельного участка, м
	X	Y		
1	2	3	4	5
201	784424.37	1317512.18	данные отсутствуют	данные отсутствуют
202	784424.49	1317512.21	данные отсутствуют	данные отсутствуют
203	784433.93	1317508.16	данные отсутствуют	данные отсутствуют
204	784437.46	1317511.69	данные отсутствуют	данные отсутствуют
205	784437.48	1317511.71	данные отсутствуют	данные отсутствуют
206	784437.52	1317511.72	данные отсутствуют	данные отсутствуют
207	784451.51	1317512.38	данные отсутствуют	данные отсутствуют
208	784451.56	1317512.37	данные отсутствуют	данные отсутствуют
209	784451.57	1317512.35	данные отсутствуют	данные отсутствуют
210	784462.23	1317501.69	данные отсутствуют	данные отсутствуют
211	784462.24	1317501.68	данные отсутствуют	данные отсутствуют
212	784471.57	1317489.03	данные отсутствуют	данные отсутствуют
213	784471.58	1317489.02	данные отсутствуют	данные отсутствуют
214	784471.59	1317489.01	данные отсутствуют	данные отсутствуют
215	784476.92	1317473.67	данные отсутствуют	данные отсутствуют

_____	_____	_____
полное наименование должности	подпись	инициалы, фамилия
	М.П.	

Земельный участок			
<small>(вид объекта недвижимости)</small>			
Лист № _____	Раздела 3.2	Всего листов раздела 3.2: _____	Всего листов выписки: 1264
16.11.2021 № КУВН-002/2021-151625943		Кадастровый номер: 02:17:000000:186 (единое землепользование)	

Сведения о характерных точках границы земельного участка
Система координат: МСК-02, зона 1, МСК-02, зона 1, МСК-02, зона 1, МСК-02, зона 1, МСК-02, зона 1, МСК-02, зона 1, МСК-02, зона 1, МСК-02, зона 1, МСК-02, зона 1, МСК-02, зона 1, МСК-02, зона 1, МСК-02, зона 1, МСК-02, зона 1, МСК-02, зона 1

Номер точки	Координаты		Описание закрепления на местности	Средняя квадратическая погрешность определения координат характерных точек границ земельного участка, м
	X	Y		
1	2	3	4	5
216	784479.59	1317459.67	данные отсутствуют	данные отсутствуют
217	784480.92	1317446.35	данные отсутствуют	данные отсутствуют
218	784480.93	1317446.26	данные отсутствуют	данные отсутствуют
219	784492.75	1317422.62	данные отсутствуют	данные отсутствуют
220	784539.64	1317350.17	данные отсутствуют	данные отсутствуют
221	784590.67	1317333.15	данные отсутствуют	данные отсутствуют
222	784590.67	1317367.38	данные отсутствуют	данные отсутствуют
223	784587.34	1317379.02	данные отсутствуют	данные отсутствуют
224	784584.67	1317393.03	данные отсутствуют	данные отсутствуют
225	784584.49	1317394.48	данные отсутствуют	данные отсутствуют
226	784565.1	1317426.79	данные отсутствуют	данные отсутствуют
227	784513.92	1317465.18	данные отсутствуют	данные отсутствуют
228	784513.96	1317465.3	данные отсутствуют	данные отсутствуют
229	784520.04	1317468.11	данные отсутствуют	данные отсутствуют
230	784518.72	1317471.63	данные отсутствуют	данные отсутствуют

_____	_____	_____
полное наименование должности	подпись	инициалы, фамилия
	М.П.	

Земельный участок			
(инв. объекта недвижимости)			
Лист № _____	Раздела 3.2	Всего листов раздела 3.2: _____	Всего разделов: 0
16.11.2021 № КУВИ-002/2021-151625943		Всего листов выписки: 1264	
Кадастровый номер:		02:17:000000:186 (единое землепользование)	

Сведения о характерных точках границы земельного участка

Система координат: МСК-02, зона 1, МСК-02, зона 1, МСК-02, зона 1, МСК-02, зона 1, МСК-02, зона 1, МСК-02, зона 1, МСК-02, зона 1, МСК-02, зона 1, МСК-02, зона 1, МСК-02, зона 1, МСК-02, зона 1, МСК-02, зона 1, МСК-02, зона 1, МСК-02, зона 1, МСК-02, зона 1

Номер точки	Координаты		Описание закрепления на местности	Средняя квадратическая погрешность определения координат характерных точек границ земельного участка, м
	X	Y		
1	2	3	4	5
351	784596.52	1318374.29	данные отсутствуют	данные отсутствуют
352	784582.98	1318374.29	данные отсутствуют	данные отсутствуют
353	784582.93	1318374.3	данные отсутствуют	данные отсутствуют
354	784572.32	1318380.78	данные отсутствуют	данные отсутствуют
355	784572.31	1318380.79	данные отсутствуют	данные отсутствуют
356	784571.38	1318381.56	данные отсутствуют	данные отсутствуют
357	784542.23	1318395.03	данные отсутствуют	данные отсутствуют
358	784523.43	1318417.6	данные отсутствуют	данные отсутствуют
359	784521.07	1318419.67	данные отсутствуют	данные отсутствуют
360	784521.06	1318419.69	данные отсутствуют	данные отсутствуют
361	784517.54	1318424.69	данные отсутствуют	данные отсутствуют
362	784512.71	1318430.48	данные отсутствуют	данные отсутствуют
363	784512.71	1318477.65	данные отсутствуют	данные отсутствуют
364	784512.27	1318480.72	данные отсутствуют	данные отсутствуют
365	784508.51	1318484.01	данные отсутствуют	данные отсутствуют

_____	_____	_____
полное наименование должности	подпись	инициалы, фамилия
М.П.		

Земельный участок			
(инв. объекта недвижимости)			
Лист № _____	Раздела 3.2	Всего листов раздела 3.2: _____	Всего разделов: 0
16.11.2021 № КУВИ-002/2021-151625943		Всего листов выписки: 1264	
Кадастровый номер:		02:17:000000:186 (единое землепользование)	

Сведения о характерных точках границы земельного участка

Система координат: МСК-02, зона 1, МСК-02, зона 1, МСК-02, зона 1, МСК-02, зона 1, МСК-02, зона 1, МСК-02, зона 1, МСК-02, зона 1, МСК-02, зона 1, МСК-02, зона 1, МСК-02, зона 1, МСК-02, зона 1, МСК-02, зона 1, МСК-02, зона 1

Номер точки	Координаты		Описание закрепления на местности	Средняя квадратическая погрешность определения координат характерных точек границ земельного участка, м
	X	Y		
1	2	3	4	5
366	784508.49	1318484.05	данные отсутствуют	данные отсутствуют
367	784502.79	1318498.64	данные отсутствуют	данные отсутствуют
368	784502.78	1318498.68	данные отсутствуют	данные отсутствуют
369	784504.54	1318511.04	данные отсутствуют	данные отсутствуют
370	784504.37	1318514.46	данные отсутствуют	данные отсутствуют
371	784497.97	1318533.66	данные отсутствуют	данные отсутствуют
372	784474.36	1318554.36	данные отсутствуют	данные отсутствуют
373	784468.48	1318589.66	данные отсутствуют	данные отсутствуют
374	784441.99	1318592.61	данные отсутствуют	данные отсутствуют
375	784409.49	1318598.55	данные отсутствуют	данные отсутствуют
376	784382.94	1318645.75	данные отсутствуют	данные отсутствуют
377	784382.97	1318645.86	данные отсутствуют	данные отсутствуют
378	784413.73	1318666.36	данные отсутствуют	данные отсутствуют
379	784410.31	1318675.33	данные отсутствуют	данные отсутствуют
380	784401.48	1318684.74	данные отсутствуют	данные отсутствуют

_____	_____	_____
полное наименование должности	подпись	инициалы, фамилия
М.П.		

Земельный участок			
<small>(вид объекта недвижимости)</small>			
Лист № <u>Раздела 3.2</u>	Всего листов раздела <u>3.2</u> :	Всего разделов: <u>0</u>	Всего листов выписки: <u>1264</u>
16.11.2021 № КУВИ-002/2021-151625943			
Кадастровый номер:		02:17:000000:186 (единое землепользование)	

Сведения о характерных точках границы земельного участка
 Система координат: МСК-02, зона 1, МСК-02, зона 1, МСК-02, зона 1, МСК-02, зона 1, МСК-02, зона 1, МСК-02, зона 1, МСК-02, зона 1, МСК-02, зона 1, МСК-02, зона 1, МСК-02, зона 1, МСК-02, зона 1, МСК-02, зона 1, МСК-02, зона 1, МСК-02, зона 1, МСК-02, зона 1, МСК-02, зона 1

Номер точки	Координаты		Описание закрепления на местности	Средняя квадратическая погрешность определения координат характерных точек границ земельного участка, м
	X	Y		
1	2	3	4	5
381	784392.65	1318694.16	данные отсутствуют	данные отсутствуют
382	784386.21	1318701.46	данные отсутствуют	данные отсутствуют
383	784362.33	1318725.34	данные отсутствуют	данные отсутствуют
384	784318.09	1318737.15	данные отсутствуют	данные отсутствуют
385	784294.49	1318754.84	данные отсутствуют	данные отсутствуют
386	784294.46	1318754.95	данные отсутствуют	данные отсутствуют
387	784312.15	1318796.22	данные отсутствуют	данные отсутствуют
388	784300.37	1318840.32	данные отсутствуют	данные отсутствуют
389	784280.87	1318830.57	данные отсутствуют	данные отсутствуют
390	784276.74	1318826.7	данные отсутствуют	данные отсутствуют
391	784267.31	1318818.44	данные отсутствуют	данные отсутствуют
392	784267.3	1318818.43	данные отсутствуют	данные отсутствуют
393	784267.28	1318818.42	данные отсутствуют	данные отсутствуют
394	784254.32	1318814.31	данные отсутствуют	данные отсутствуют
395	784241.36	1318811.94	данные отсутствуют	данные отсутствуют

полное наименование должности	подпись	инициалы, фамилия
	М.П.	

Земельный участок			
<small>(вид объекта недвижимости)</small>			
Лист № <u>Раздела 3.2</u>	Всего листов раздела <u>3.2</u> :	Всего разделов: <u>0</u>	Всего листов выписки: <u>1264</u>
16.11.2021 № КУВИ-002/2021-151625943			
Кадастровый номер:		02:17:000000:186 (единое землепользование)	

Сведения о характерных точках границы земельного участка
 Система координат: МСК-02, зона 1, МСК-02, зона 1, МСК-02, зона 1, МСК-02, зона 1, МСК-02, зона 1, МСК-02, зона 1, МСК-02, зона 1, МСК-02, зона 1, МСК-02, зона 1, МСК-02, зона 1, МСК-02, зона 1, МСК-02, зона 1, МСК-02, зона 1, МСК-02, зона 1, МСК-02, зона 1, МСК-02, зона 1, МСК-02, зона 1

Номер точки	Координаты		Описание закрепления на местности	Средняя квадратическая погрешность определения координат характерных точек границ земельного участка, м
	X	Y		
1	2	3	4	5
396	784241.34	1318811.94	данные отсутствуют	данные отсутствуют
397	784241.32	1318811.94	данные отсутствуют	данные отсутствуют
398	784228.37	1318815.32	данные отсутствуют	данные отсутствуют
399	784217.83	1318813.82	данные отсутствуют	данные отсутствуют
400	784183.25	1318828.24	данные отсутствуют	данные отсутствуют
401	784180.67	1318827.85	данные отсутствуют	данные отсутствуют
402	784180.64	1318827.85	данные отсутствуют	данные отсутствуют
403	784168.27	1318831.97	данные отсутствуют	данные отсутствуют
404	784156.49	1318835.51	данные отсутствуют	данные отсутствуют
405	784156.48	1318835.52	данные отсутствуют	данные отсутствуют
406	784156.45	1318835.55	данные отсутствуют	данные отсутствуют
407	784152.61	1318840.99	данные отсутствуют	данные отсутствуют
408	784147.04	1318843.31	данные отсутствуют	данные отсутствуют
409	784146.98	1318843.39	данные отсутствуют	данные отсутствуют
410	784146.98	1318861.08	данные отсутствуют	данные отсутствуют

полное наименование должности	подпись	инициалы, фамилия
	М.П.	

Земельный участок			(вид объекта недвижимости)	
Лист № <u>Раздела 3.2</u>	Всего листов раздела <u>3.2:</u> _____	Всего разделов: <u>0</u>	Всего листов выписки: <u>1264</u>	
16.11.2021 № КУВН-002/2021-151625943				
Кадастровый номер:		02:17:000000:186 (единое землепользование)		

Сведения о характерных точках границы земельного участка				
Система координат: МСК-02, зона 1, МСК-02, зона 1, МСК-02, зона 1, МСК-02, зона 1, МСК-02, зона 1, МСК-02, зона 1, МСК-02, зона 1, МСК-02, зона 1, МСК-02, зона 1, МСК-02, зона 1, МСК-02, зона 1, МСК-02, зона 1, МСК-02, зона 1, МСК-02, зона 1, МСК-02, зона 1, МСК-02, зона 1				
Номер точки	Координаты		Описание закрепления на местности	Средняя квадратическая погрешность определения координат характерных точек границ земельного участка, м
	X	Y		
1	2	3	4	5
441	783879.07	1318886.17	данные отсутствуют	данные отсутствуют
442	783878.88	1318886.2	данные отсутствуют	данные отсутствуют
443	783872.76	1318884.6	данные отсутствуют	данные отсутствуют
444	783831.49	1318887.56	данные отсутствуют	данные отсутствуют
445	783790.14	1318863.97	данные отсутствуют	данные отсутствуют
446	783763.58	1318875.79	данные отсутствуют	данные отсутствуют
447	783710.49	1318922.97	данные отсутствуют	данные отсутствуют
448	783685.55	1318939.6	данные отсутствуют	данные отсутствуют
449	783682.37	1318938.59	данные отсутствуют	данные отсутствуют
450	783670.6	1318933.89	данные отсутствуют	данные отсутствуют
451	783659.42	1318928	данные отсутствуют	данные отсутствуют
452	783649.41	1318920.35	данные отсутствуют	данные отсутствуют
453	783638.81	1318912.11	данные отсутствуют	данные отсутствуют
454	783638.8	1318912.1	данные отсутствуют	данные отсутствуют
455	783638.78	1318912.1	данные отсутствуют	данные отсутствуют

	подпись	инициалы, фамилия
	М.П.	

Земельный участок			(вид объекта недвижимости)	
Лист № <u>Раздела 3.2</u>	Всего листов раздела <u>3.2:</u> _____	Всего разделов: <u>0</u>	Всего листов выписки: <u>1264</u>	
16.11.2021 № КУВН-002/2021-151625943				
Кадастровый номер:		02:17:000000:186 (единое землепользование)		

Сведения о характерных точках границы земельного участка				
Система координат: МСК-02, зона 1, МСК-02, зона 1, МСК-02, зона 1, МСК-02, зона 1, МСК-02, зона 1, МСК-02, зона 1, МСК-02, зона 1, МСК-02, зона 1, МСК-02, зона 1, МСК-02, зона 1, МСК-02, зона 1, МСК-02, зона 1, МСК-02, зона 1, МСК-02, зона 1, МСК-02, зона 1				
Номер точки	Координаты		Описание закрепления на местности	Средняя квадратическая погрешность определения координат характерных точек границ земельного участка, м
	X	Y		
1	2	3	4	5
456	783627	1318907.97	данные отсутствуют	данные отсутствуют
457	783626.97	1318907.96	данные отсутствуют	данные отсутствуют
458	783626.93	1318907.97	данные отсутствуют	данные отсутствуют
459	783616.33	1318913.86	данные отсутствуют	данные отсутствуют
460	783616.31	1318913.87	данные отсутствуют	данные отсутствуют
461	783607.66	1318921.98	данные отсутствуют	данные отсутствуют
462	783592.49	1318923	данные отсутствуют	данные отсутствуют
463	783574.82	1318955.39	данные отсутствуют	данные отсутствуют
464	783568.3	1318956.9	данные отсутствуют	данные отсутствуют
465	783568.09	1318956.85	данные отсутствуют	данные отсутствуют
466	783556.32	1318953.91	данные отсутствуют	данные отсутствуют
467	783543.96	1318948.61	данные отсутствуют	данные отсутствуют
468	783533.38	1318943.32	данные отсутствуют	данные отсутствуют
469	783526.93	1318932.75	данные отсутствуют	данные отсутствуют
470	783524.57	1318919.8	данные отсутствуют	данные отсутствуют

	подпись	инициалы, фамилия
	М.П.	

Земельный участок			
<small>(инв. объекта недвижимости)</small>			
Лист №	Раздела 3.2	Всего листов раздела 3.2: _____	Всего разделов: 0
16.11.2021 № КУВИ-002/2021-151625943		Всего листов выписки: 1264	
Кадастровый номер:		02:17:000000:186 (единое землепользование)	

Сведения о характерных точках границы земельного участка

Система координат: МСК-02, зона 1, МСК-02, зона 1, МСК-02, зона 1, МСК-02, зона 1, МСК-02, зона 1, МСК-02, зона 1, МСК-02, зона 1, МСК-02, зона 1, МСК-02, зона 1, МСК-02, зона 1, МСК-02, зона 1, МСК-02, зона 1, МСК-02, зона 1, МСК-02, зона 1, МСК-02, зона 1, МСК-02, зона 1, МСК-02, зона 1, МСК-02, зона 1, МСК-02, зона 1, МСК-02, зона 1

Номер точки	Координаты		Описание закрепления на местности	Средняя квадратическая погрешность определения координат характерных точек границ земельного участка, м
	X	Y		
1	2	3	4	5
531	783229.7	1318908.29	данные отсутствуют	данные отсутствуют
532	783228.29	1318918.11	данные отсутствуют	данные отсутствуют
533	783221.68	1318922.57	данные отсутствуют	данные отсутствуют
534	783202.3	1318919.75	данные отсутствуют	данные отсутствуют
535	783189.94	1318916.22	данные отсутствуют	данные отсутствуют
536	783178.76	1318910.34	данные отсутствуют	данные отсутствуют
537	783168.15	1318904.43	данные отсутствуют	данные отсутствуют
538	783157.08	1318899.76	данные отсутствуют	данные отсутствуют
539	783145.32	1318893.88	данные отсутствуют	данные отсутствуют
540	783135.81	1318890.08	данные отсутствуют	данные отсутствуют
541	783135.8	1318890.07	данные отсутствуют	данные отсутствуют
542	783123.37	1318887.94	данные отсутствуют	данные отсутствуют
543	783123.35	1318887.94	данные отсутствуют	данные отсутствуют
544	783123.32	1318887.94	данные отсутствуют	данные отсутствуют
545	783114.48	1318890.59	данные отсутствуют	данные отсутствуют

_____	_____	_____
полное наименование должности	подпись	инициалы, фамилия
М.П.		

Выписка из Единого государственного реестра недвижимости об объекте недвижимости
Описание местоположения земельного участка

Земельный участок			
<small>(инв. объекта недвижимости)</small>			
Лист №	Раздела 3.2	Всего листов раздела 3.2: _____	Всего разделов: 0
16.11.2021 № КУВИ-002/2021-151625943		Всего листов выписки: 1264	
Кадастровый номер:		02:17:000000:186 (единое землепользование)	

Сведения о характерных точках границы земельного участка

Система координат: МСК-02, зона 1, МСК-02, зона 1, МСК-02, зона 1, МСК-02, зона 1, МСК-02, зона 1, МСК-02, зона 1, МСК-02, зона 1, МСК-02, зона 1, МСК-02, зона 1, МСК-02, зона 1, МСК-02, зона 1, МСК-02, зона 1, МСК-02, зона 1, МСК-02, зона 1, МСК-02, зона 1, МСК-02, зона 1, МСК-02, зона 1, МСК-02, зона 1, МСК-02, зона 1, МСК-02, зона 1

Номер точки	Координаты		Описание закрепления на местности	Средняя квадратическая погрешность определения координат характерных точек границ земельного участка, м
	X	Y		
1	2	3	4	5
546	783114.47	1318890.6	данные отсутствуют	данные отсутствуют
547	783114.46	1318890.61	данные отсутствуют	данные отсутствуют
548	783102.35	1318899.77	данные отсутствуют	данные отсутствуют
549	783088.52	1318911.52	данные отсутствуют	данные отсутствуют
550	783079.54	1318917.91	данные отсутствуют	данные отсутствуют
551	783071.44	1318921.7	данные отсутствуют	данные отсутствуют
552	783057.62	1318924.64	данные отсутствуют	данные отсутствуют
553	783045	1318926.81	данные отсутствуют	данные отсутствуют
554	783028.95	1318927.24	данные отсутствуют	данные отсутствуют
555	783017.39	1318924.13	данные отсутствуют	данные отсутствуют
556	783007.94	1318919.17	данные отсутствуют	данные отсутствуют
557	783007.91	1318919.16	данные отсутствуют	данные отсутствуют
558	782996.12	1318917.38	данные отсутствуют	данные отсутствуют
559	782982.57	1318917.97	данные отсутствуют	данные отсутствуют
560	782982.52	1318917.98	данные отсутствуют	данные отсутствуют

_____	_____	_____
полное наименование должности	подпись	инициалы, фамилия
М.П.		

Земельный участок			
<small>(вид объекта недвижимости)</small>			
Лист №	Раздела 3.2	Всего листов раздела 3.2:	Всего разделов: 0
16.11.2021 № КУВН-002/2021-151625943		Всего листов выписки: 1264	
Кадастровый номер:		02:17:000000:186 (единое землепользование)	

Сведения о характерных точках границы земельного участка				
Система координат: МСК-02, зона 1, МСК-02, зона 1, МСК-02, зона 1, МСК-02, зона 1, МСК-02, зона 1, МСК-02, зона 1, МСК-02, зона 1, МСК-02, зона 1, МСК-02, зона 1, МСК-02, зона 1, МСК-02, зона 1, МСК-02, зона 1, МСК-02, зона 1, МСК-02, зона 1				
Номер точки	Координаты		Описание закрепления на местности	Средняя квадратическая погрешность определения координат характерных точек границ земельного участка, м
	X	Y		
1	2	3	4	5
561	782982.51	1318917.99	данные отсутствуют	данные отсутствуют
562	782973.67	1318926.26	данные отсутствуют	данные отсутствуют
563	782964.58	1318935.38	данные отсутствуют	данные отсутствуют
564	782953.19	1318941.42	данные отсутствуют	данные отсутствуют
565	782942.82	1318944.52	данные отсутствуют	данные отсутствуют
566	782942.81	1318944.53	данные отсутствуют	данные отсутствуют
567	782933.48	1318949.2	данные отсутствуют	данные отсутствуют
568	782933.45	1318949.22	данные отсутствуют	данные отсутствуют
569	782929.04	1318954.62	данные отсутствуют	данные отсутствуют
570	782920.02	1318958.38	данные отсутствуют	данные отсутствуют
571	782906.45	1318983.26	данные отсутствуют	данные отсутствуют
572	782901.23	1318987.5	данные отсутствуют	данные отсутствуют
573	782901.21	1318987.54	данные отсутствуют	данные отсутствуют
574	782896.49	1318999.9	данные отсутствуют	данные отсутствуют
575	782890.6	1319012.27	данные отсутствуют	данные отсутствуют

полное наименование должности	подпись	инициалы, фамилия
	М.П.	

Земельный участок			
<small>(вид объекта недвижимости)</small>			
Лист №	Раздела 3.2	Всего листов раздела 3.2:	Всего разделов: 0
16.11.2021 № КУВН-002/2021-151625943		Всего листов выписки: 1264	
Кадастровый номер:		02:17:000000:186 (единое землепользование)	

Сведения о характерных точках границы земельного участка				
Система координат: МСК-02, зона 1, МСК-02, зона 1, МСК-02, зона 1, МСК-02, зона 1, МСК-02, зона 1, МСК-02, зона 1, МСК-02, зона 1, МСК-02, зона 1, МСК-02, зона 1, МСК-02, зона 1, МСК-02, зона 1, МСК-02, зона 1, МСК-02, зона 1				
Номер точки	Координаты		Описание закрепления на местности	Средняя квадратическая погрешность определения координат характерных точек границ земельного участка, м
	X	Y		
1	2	3	4	5
576	782882.97	1319021.67	данные отсутствуют	данные отсутствуют
577	782871.22	1319028.71	данные отсутствуют	данные отсутствуют
578	782859.48	1319027.54	данные отсутствуют	данные отсутствуют
579	782848.31	1319022.83	данные отсутствуют	данные отсутствуют
580	782837.71	1319017.54	данные отсутствуют	данные отсутствуют
581	782827.7	1319011.06	данные отсутствуют	данные отсутствуют
582	782817.09	1319005.76	данные отсутствуют	данные отсутствуют
583	782817.08	1319005.75	данные отсутствуют	данные отсутствуют
584	782804.7	1319001.62	данные отсутствуют	данные отсутствуют
585	782792.33	1318999.27	данные отсутствуют	данные отсутствуют
586	782792.31	1318999.27	данные отсутствуют	данные отсутствуют
587	782792.29	1318999.27	данные отсутствуют	данные отсутствуют
588	782779.92	1319001.62	данные отсутствуют	данные отсутствуют
589	782779.89	1319001.64	данные отсутствуют	данные отсутствуют
590	782769.87	1319008.71	данные отсутствуют	данные отсутствуют

полное наименование должности	подпись	инициалы, фамилия
	М.П.	

Земельный участок			
(тип объекта недвижимости)			
Лист № _____	Раздела 3.2	Всего листов раздела 3.2: _____	Всего разделов: 0
16.11.2021 № КУВН-002/2021-151625943		Всего листов выписки: 1264	
Кадастровый номер:		02:17:000000:186 (единое землепользование)	

Сведения о характерных точках границы земельного участка

Система координат: МСК-02, зона 1, МСК-02, зона 1, МСК-02, зона 1, МСК-02, зона 1, МСК-02, зона 1, МСК-02, зона 1, МСК-02, зона 1, МСК-02, зона 1, МСК-02, зона 1, МСК-02, зона 1, МСК-02, зона 1, МСК-02, зона 1, МСК-02, зона 1, МСК-02, зона 1, МСК-02, зона 1, МСК-02, зона 1

Номер точки	Координаты		Описание закрепления на местности	Средняя квадратическая погрешность определения координат характерных точек границ земельного участка, м
	X	Y		
1	2	3	4	5
621	782537.44	1319092.5	данные отсутствуют	данные отсутствуют
622	782537.42	1319092.51	данные отсутствуют	данные отсутствуют
623	782525.44	1319097.65	данные отсутствуют	данные отсутствуют
624	782525.41	1319097.67	данные отсутствуют	данные отсутствуют
625	782517.16	1319106.51	данные отсутствуют	данные отсутствуют
626	782511.38	1319114.09	данные отсутствуют	данные отсутствуют
627	782468.83	1319099.91	данные отсутствуют	данные отсутствуют
628	782439.28	1319099.93	данные отсутствуют	данные отсутствуют
629	782441.98	1319097.38	данные отсутствуют	данные отсутствуют
630	782442	1319097.36	данные отсутствуют	данные отсутствуют
631	782442.01	1319097.3	данные отсутствуют	данные отсутствуют
632	782441.86	1319094.74	данные отсутствуют	данные отсутствуют
633	782441.85	1319094.71	данные отсутствуют	данные отсутствуют
634	782441.84	1319094.69	данные отсутствуют	данные отсутствуют
635	782438.24	1319090.37	данные отсутствуют	данные отсутствуют

_____	_____	_____
полное наименование должности	подпись	инициалы, фамилия

М.П.

Земельный участок			
(тип объекта недвижимости)			
Лист № _____	Раздела 3.2	Всего листов раздела 3.2: _____	Всего разделов: 0
16.11.2021 № КУВН-002/2021-151625943		Всего листов выписки: 1264	
Кадастровый номер:		02:17:000000:186 (единое землепользование)	

Сведения о характерных точках границы земельного участка

Система координат: МСК-02, зона 1, МСК-02, зона 1, МСК-02, зона 1, МСК-02, зона 1, МСК-02, зона 1, МСК-02, зона 1, МСК-02, зона 1, МСК-02, зона 1, МСК-02, зона 1, МСК-02, зона 1, МСК-02, зона 1, МСК-02, зона 1, МСК-02, зона 1, МСК-02, зона 1

Номер точки	Координаты		Описание закрепления на местности	Средняя квадратическая погрешность определения координат характерных точек границ земельного участка, м
	X	Y		
1	2	3	4	5
636	782433.6	1319083.77	данные отсутствуют	данные отсутствуют
637	782433.58	1319083.74	данные отсутствуют	данные отсутствуют
638	782428.81	1319080.77	данные отсутствуют	данные отсутствуют
639	782421.49	1319065.84	данные отсутствуют	данные отсутствуют
640	782419.85	1319038.16	данные отсутствуют	данные отсутствуют
641	782420.29	1319005.84	данные отсутствуют	данные отсутствуют
642	782425.67	1318998.97	данные отсутствуют	данные отсутствуют
643	782433.9	1318989.85	данные отсутствуют	данные отсутствуют
644	782433.91	1318989.84	данные отсутствуют	данные отсутствуют
645	782434	1318989.7	данные отсутствуют	данные отсутствуют
646	782875.01	1318947.7	данные отсутствуют	данные отсутствуют
647	783214.46	1317765.3	данные отсутствуют	данные отсутствуют
648	782546.88	1317612.54	данные отсутствуют	данные отсутствуют
649	782671.35	1316865.76	данные отсутствуют	данные отсутствуют
650	782512.94	1316826.16	данные отсутствуют	данные отсутствуют

_____	_____	_____
полное наименование должности	подпись	инициалы, фамилия

М.П.

Земельный участок			
<small>(вид объекта недвижимости)</small>			
Лист № _____	Раздела 3.2	Всего листов раздела 3.2: _____	Всего разделов: 0
16.11.2021 № КУВН-002/2021-151625943		Всего листов выписки: 1264	
Кадастровый номер:		02:17:000000:186 (единое землепользование)	

Сведения о характерных точках границы земельного участка				
Система координат: МСК-02, зона 1, МСК-02, зона 1, МСК-02, зона 1, МСК-02, зона 1, МСК-02, зона 1, МСК-02, зона 1, МСК-02, зона 1, МСК-02, зона 1, МСК-02, зона 1, МСК-02, зона 1, МСК-02, зона 1, МСК-02, зона 1, МСК-02, зона 1, МСК-02, зона 1, МСК-02, зона 1, МСК-02, зона 1, МСК-02, зона 1, МСК-02, зона 1				
Номер точки	Координаты		Описание закрепления на местности	Средняя квадратическая погрешность определения координат характерных точек границ земельного участка, м
	X	Y		
1	2	3	4	5
9	779844.99	1314753.12	данные отсутствуют	данные отсутствуют
10	779844.13	1314762.51	данные отсутствуют	данные отсутствуют
11	779831.53	1314769.81	данные отсутствуют	данные отсутствуют
12	779818.23	1314771.14	данные отсутствуют	данные отсутствуют
13	779818.2	1314771.15	данные отсутствуют	данные отсутствуют
14	779806.2	1314777.81	данные отсутствуют	данные отсутствуют
15	779806.16	1314777.85	данные отсутствуют	данные отсутствуют
16	779800.17	1314791.18	данные отсутствуют	данные отсутствуют
17	779800.16	1314791.22	данные отсутствуют	данные отсутствуют
18	779800.17	1314791.26	данные отсутствуют	данные отсутствуют
19	779806.16	1314803.92	данные отсутствуют	данные отсутствуют
20	779806.2	1314803.95	данные отсутствуют	данные отсутствуют
21	779806.22	1314803.96	данные отсутствуют	данные отсутствуют
22	779821.55	1314806.63	данные отсутствуют	данные отсутствуют
23	779821.57	1314806.63	данные отсутствуют	данные отсутствуют

_____	_____	_____
полное наименование должности	подпись	инициалы, фамилия

М.П.

Земельный участок			
<small>(вид объекта недвижимости)</small>			
Лист № _____	Раздела 3.2	Всего листов раздела 3.2: _____	Всего разделов: 0
16.11.2021 № КУВН-002/2021-151625943		Всего листов выписки: 1264	
Кадастровый номер:		02:17:000000:186 (единое землепользование)	

Сведения о характерных точках границы земельного участка				
Система координат: МСК-02, зона 1, МСК-02, зона 1, МСК-02, зона 1, МСК-02, зона 1, МСК-02, зона 1, МСК-02, зона 1, МСК-02, зона 1, МСК-02, зона 1, МСК-02, зона 1, МСК-02, зона 1, МСК-02, зона 1, МСК-02, зона 1, МСК-02, зона 1, МСК-02, зона 1, МСК-02, зона 1, МСК-02, зона 1, МСК-02, зона 1, МСК-02, зона 1				
Номер точки	Координаты		Описание закрепления на местности	Средняя квадратическая погрешность определения координат характерных точек границ земельного участка, м
	X	Y		
1	2	3	4	5
24	779834.89	1314807.31	данные отсутствуют	данные отсутствуют
25	779834.91	1314807.31	данные отсутствуют	данные отсутствуют
26	779848.9	1314803.31	данные отсутствуют	данные отсутствуют
27	779848.93	1314803.3	данные отсутствуют	данные отсутствуют
28	779848.94	1314803.29	данные отсутствуют	данные отсутствуют
29	779859.59	1314793.96	данные отсутствуют	данные отсутствуют
30	779869.68	1314788.46	данные отсутствуют	данные отсутствуют
31	779869.7	1314788.44	данные отсутствуют	данные отсутствуют
32	779880.26	1314775.29	данные отсутствуют	данные отсутствуют
33	779890.91	1314766.64	данные отсутствуют	данные отсутствуют
34	779908.54	1314757.88	данные отсутствуют	данные отсутствуют
35	779919.2	1314760.8	данные отсутствуют	данные отсутствуют
36	779930.09	1314771.94	данные отсутствуют	данные отсутствуют
37	779930.92	1314775.13	данные отсутствуют	данные отсутствуют
38	779922.38	1314780.82	данные отсутствуют	данные отсутствуют

_____	_____	_____
полное наименование должности	подпись	инициалы, фамилия

М.П.

Выписка из Единого государственного реестра недвижимости об объекте недвижимости
Описание местоположения земельного участка

578

Земельный участок			
(лист объекта недвижимости)			
Лист № _____	Раздела 3.2	Всего листов раздела 3.2 : _____	Всего разделов: 0
16.11.2021 № КУВН-002/2021-151625943		Всего листов выписки: 1264	
Кадастровый номер:		02:17:000000:186 (единое землепользование)	

Сведения о характерных точках границы земельного участка				
Система координат: МСК-02, зона 1, МСК-02, зона 1, МСК-02, зона 1, МСК-02, зона 1, МСК-02, зона 1, МСК-02, зона 1, МСК-02, зона 1, МСК-02, зона 1, МСК-02, зона 1, МСК-02, зона 1, МСК-02, зона 1, МСК-02, зона 1, МСК-02, зона 1, МСК-02, зона 1				
Номер точки	Координаты		Описание закрепления на местности	Средняя квадратическая погрешность определения координат характерных точек границ земельного участка, м
	X	Y		
1	2	3	4	5
69	780136.3	1314915.91	данные отсутствуют	данные отсутствуют
70	780124.55	1314931.13	данные отсутствуют	данные отсутствуют
71	780124.54	1314931.14	данные отсутствуют	данные отсутствуют
72	780124.53	1314931.16	данные отсутствуют	данные отсутствуют
73	780122.28	1314941.7	данные отсутствуют	данные отсутствуют
74	780122.28	1314941.72	данные отсутствуют	данные отсутствуют
75	780122.29	1314941.76	данные отсутствуют	данные отсутствуют
76	780122.3	1314941.77	данные отсутствуют	данные отсутствуют
77	780124.35	1314944.63	данные отсутствуют	данные отсутствуют
78	780120.67	1314955.66	данные отсутствуют	данные отсутствуют
79	780144.13	1314974.85	данные отсутствуют	данные отсутствуют
80	780163.73	1314967.85	данные отсутствуют	данные отсутствуют
81	780170.71	1314967.21	данные отсутствуют	данные отсутствуют
82	780170.75	1314967.2	данные отсутствуют	данные отсутствуют
83	780183.41	1314959.22	данные отсутствуют	данные отсутствуют

_____	_____	_____
_____	_____	_____
_____	_____	_____

М.П.

Выписка из Единого государственного реестра недвижимости об объекте недвижимости
Описание местоположения земельного участка

Земельный участок			
(лист объекта недвижимости)			
Лист № _____	Раздела 3.2	Всего листов раздела 3.2 : _____	Всего разделов: 0
16.11.2021 № КУВН-002/2021-151625943		Всего листов выписки: 1264	
Кадастровый номер:		02:17:000000:186 (единое землепользование)	

Сведения о характерных точках границы земельного участка				
Система координат: МСК-02, зона 1, МСК-02, зона 1, МСК-02, зона 1, МСК-02, зона 1, МСК-02, зона 1, МСК-02, зона 1, МСК-02, зона 1, МСК-02, зона 1, МСК-02, зона 1, МСК-02, зона 1, МСК-02, зона 1, МСК-02, зона 1, МСК-02, зона 1				
Номер точки	Координаты		Описание закрепления на местности	Средняя квадратическая погрешность определения координат характерных точек границ земельного участка, м
	X	Y		
1	2	3	4	5
84	780183.43	1314959.2	данные отсутствуют	данные отсутствуют
85	780192.75	1314949.19	данные отсутствуют	данные отсутствуют
86	780201.42	1314937.2	данные отсутствуют	данные отсутствуют
87	780201.43	1314937.19	данные отсутствуют	данные отсутствуют
88	780208.08	1314922.54	данные отсутствуют	данные отсутствуют
89	780211.34	1314919.89	данные отсутствуют	данные отсутствуют
90	780242.21	1314947.14	данные отсутствуют	данные отсутствуют
91	780244.34	1314994.03	данные отсутствуют	данные отсутствуют
92	780244.34	1315038.82	данные отсутствуют	данные отсутствуют
93	780252.87	1315062.26	данные отсутствуют	данные отсутствуют
94	780262.4	1315068.22	данные отсутствуют	данные отсутствуют
95	780262.57	1315068.45	данные отсутствуют	данные отсутствуют
96	780262.6	1315068.48	данные отсутствуют	данные отсутствуют
97	780264.52	1315069.55	данные отсутствуют	данные отсутствуют
98	780304.04	1315094.26	данные отсутствуют	данные отсутствуют

_____	_____	_____
_____	_____	_____
_____	_____	_____

М.П.

558

Земельный участок			
<small>(вид объекта недвижимости)</small>			
Лист № <u>Раздела 3.2</u>	Всего листов раздела <u>3.2</u>	Всего разделов: <u>0</u>	Всего листов выписки: <u>1264</u>
16.11.2021 № КУВИ-002/2021-151625943			
Кадастровый номер:		02:17:000000:186 (единое землепользование)	

Сведения о характерных точках границы земельного участка
 Система координат: МСК-02, зона 1, МСК-02, зона 1, МСК-02, зона 1, МСК-02, зона 1, МСК-02, зона 1, МСК-02, зона 1, МСК-02, зона 1, МСК-02, зона 1, МСК-02, зона 1, МСК-02, зона 1, МСК-02, зона 1, МСК-02, зона 1, МСК-02, зона 1, МСК-02, зона 1, МСК-02, зона 1, МСК-02, зона 1

Номер точки	Координаты		Описание закрепления на местности	Средняя квадратическая погрешность определения координат характерных точек границ земельного участка, м
	X	Y		
1	2	3	4	5
99	780344.55	1315092.11	данные отсутствуют	данные отсутствуют
100	780368	1315102.78	данные отсутствуют	данные отсутствуют
101	780362.39	1315145.74	данные отсутствуют	данные отсутствуют
102	780361.17	1315147.64	данные отсутствуют	данные отсутствуют
103	780361.16	1315147.67	данные отсутствуют	данные отсутствуют
104	780359.29	1315165.59	данные отсутствуют	данные отсутствуют
105	780359.29	1315165.61	данные отсутствуют	данные отсутствуют
106	780362.23	1315182.73	данные отсутствуют	данные отсутствуют
107	780362.24	1315182.75	данные отсутствуют	данные отсутствуют
108	780362.25	1315182.77	данные отсутствуют	данные отсутствуют
109	780365.05	1315186.3	данные отсутствуют	данные отсутствуют
110	780365.87	1315194.46	данные отсутствуют	данные отсутствуют
111	780371.52	1315194.46	данные отсутствуют	данные отсутствуют
112	780373.49	1315196.94	данные отсутствуют	данные отсутствуют
113	780373.52	1315196.96	данные отсутствуют	данные отсутствуют

полное наименование должности	подпись	инициалы, фамилия
	М.П.	

Земельный участок			
<small>(вид объекта недвижимости)</small>			
Лист № <u>Раздела 3.2</u>	Всего листов раздела <u>3.2</u>	Всего разделов: <u>0</u>	Всего листов выписки: <u>1264</u>
16.11.2021 № КУВИ-002/2021-151625943			
Кадастровый номер:		02:17:000000:186 (единое землепользование)	

Сведения о характерных точках границы земельного участка
 Система координат: МСК-02, зона 1, МСК-02, зона 1, МСК-02, зона 1, МСК-02, зона 1, МСК-02, зона 1, МСК-02, зона 1, МСК-02, зона 1, МСК-02, зона 1, МСК-02, зона 1, МСК-02, зона 1, МСК-02, зона 1, МСК-02, зона 1, МСК-02, зона 1, МСК-02, зона 1, МСК-02, зона 1

Номер точки	Координаты		Описание закрепления на местности	Средняя квадратическая погрешность определения координат характерных точек границ земельного участка, м
	X	Y		
1	2	3	4	5
114	780373.53	1315196.97	данные отсутствуют	данные отсутствуют
115	780384.76	1315200.6	данные отсутствуют	данные отсутствуют
116	780384.79	1315200.6	данные отсутствуют	данные отсутствуют
117	780384.81	1315200.6	данные отсутствуют	данные отсутствуют
118	780393.8	1315198.35	данные отсутствуют	данные отсутствуют
119	780393.83	1315198.34	данные отсутствуют	данные отсутствуют
120	780393.85	1315198.31	данные отсутствуют	данные отсутствуют
121	780409.96	1315175.71	данные отсутствуют	данные отсутствуют
122	780409.97	1315175.7	данные отсутствуют	данные отсутствуют
123	780409.98	1315175.68	данные отсутствуют	данные отсутствуют
124	780413.96	1315159.05	данные отсутствуют	данные отсутствуют
125	780422.62	1315147.07	данные отсутствуют	данные отсутствуют
126	780431.94	1315137.08	данные отсутствуют	данные отсутствуют
127	780439.14	1315129.43	данные отсутствуют	данные отсутствуют
128	780461.81	1315124.1	данные отсутствуют	данные отсутствуют

полное наименование должности	подпись	инициалы, фамилия
	М.П.	

Земельный участок			
<small>(инв. объекта недвижимости)</small>			
Лист № _____	Раздела 3.2	Всего листов раздела 3.2: _____	Всего разделов: 0
16.11.2021 № КУВИ-002/2021-151625943		Всего листов выписки: 1264	
Кадастровый номер:		02:17:000000:186 (единое землепользование)	

Сведения о характерных точках границы земельного участка				
Система координат: МСК-02, зона 1, МСК-02, зона 1, МСК-02, зона 1, МСК-02, зона 1, МСК-02, зона 1, МСК-02, зона 1, МСК-02, зона 1, МСК-02, зона 1, МСК-02, зона 1, МСК-02, зона 1, МСК-02, зона 1, МСК-02, зона 1, МСК-02, зона 1, МСК-02, зона 1, МСК-02, зона 1, МСК-02, зона 1, МСК-02, зона 1, МСК-02, зона 1, МСК-02, зона 1				

Номер точки	Координаты		Описание закрепления на местности	Средняя квадратическая погрешность определения координат характерных точек границ земельного участка, м
	X	Y		
1	2	3	4	5
189	781080.68	1315478.95	данные отсутствуют	данные отсутствуют
190	781124.93	1315450.32	данные отсутствуют	данные отсутствуют
191	781146.25	1315433.26	данные отсутствуют	данные отсутствуют
192	781180.36	1315414.06	данные отсутствуют	данные отсутствуют
193	781188.61	1315403.24	данные отсутствуют	данные отсутствуют
194	781194.14	1315398.93	данные отсутствуют	данные отсутствуют
195	781204.8	1315390.95	данные отсутствуют	данные отсутствуют
196	781204.82	1315390.94	данные отсутствуют	данные отсутствуют
197	781215.48	1315379.6	данные отсутствуют	данные отсутствуют
198	781223.48	1315368.94	данные отсутствуют	данные отсутствуют
199	781227.81	1315363.68	данные отсутствуют	данные отсутствуют
200	781254.97	1315352.24	данные отсутствуют	данные отсутствуют
201	781269.9	1315379.95	данные отсутствуют	данные отсутствуют
202	781268.18	1315408.34	данные отсутствуют	данные отсутствуют
203	781266.62	1315415.51	данные отсутствуют	данные отсутствуют

полное наименование должности			подпись			инициалы, фамилия		
М.П.								

Выписка из Единого государственного реестра недвижимости об объекте недвижимости
Описание местоположения земельного участка

Земельный участок			
<small>(инв. объекта недвижимости)</small>			
Лист № _____	Раздела 3.2	Всего листов раздела 3.2: _____	Всего разделов: 0
16.11.2021 № КУВИ-002/2021-151625943		Всего листов выписки: 1264	
Кадастровый номер:		02:17:000000:186 (единое землепользование)	

Сведения о характерных точках границы земельного участка				
Система координат: МСК-02, зона 1, МСК-02, зона 1, МСК-02, зона 1, МСК-02, зона 1, МСК-02, зона 1, МСК-02, зона 1, МСК-02, зона 1, МСК-02, зона 1, МСК-02, зона 1, МСК-02, зона 1, МСК-02, зона 1, МСК-02, зона 1, МСК-02, зона 1, МСК-02, зона 1, МСК-02, зона 1, МСК-02, зона 1, МСК-02, зона 1, МСК-02, зона 1				

Номер точки	Координаты		Описание закрепления на местности	Средняя квадратическая погрешность определения координат характерных точек границ земельного участка, м
	X	Y		
1	2	3	4	5
204	781264.63	1315430.18	данные отсутствуют	данные отсутствуют
205	781264.63	1315430.2	данные отсутствуют	данные отсутствуют
206	781265.96	1315444.86	данные отсутствуют	данные отсутствуют
207	781265.97	1315444.89	данные отсутствуют	данные отсутствуют
208	781265.64	1315450.32	данные отсутствуют	данные отсутствуют
209	781293.35	1315492.98	данные отсутствуют	данные отсутствуют
210	781306.14	1315537.74	данные отсутствуют	данные отсутствуют
211	781350.92	1315537.74	данные отсутствуют	данные отсутствуют
212	781366.41	1315530.86	данные отсутствуют	данные отсутствуют
213	781377.35	1315526.88	данные отсутствуют	данные отсутствуют
214	781377.37	1315526.87	данные отсутствуют	данные отсутствуют
215	781380.14	1315524.76	данные отсутствуют	данные отсутствуют
216	781407	1315512.82	данные отсутствуют	данные отсутствуют
217	781410.05	1315513.9	данные отсутствуют	данные отсутствуют
218	781427.68	1315533.47	данные отсутствуют	данные отсутствуют

полное наименование должности			подпись			инициалы, фамилия		
М.П.								

Земельный участок			
(вид объекта недвижимости)			
Лист № _____	Раздела 3.2	Всего листов раздела 3.2 : _____	Всего разделов: 0
16.11.2021 № КУВН-002/2021-151625943		Всего листов выписки: 1264	
Кадастровый номер:		02:17:000000:186 (единое землепользование)	

Сведения о характерных точках границы земельного участка				
Система координат: МСК-02, зона 1, МСК-02, зона 1, МСК-02, зона 1, МСК-02, зона 1, МСК-02, зона 1, МСК-02, зона 1, МСК-02, зона 1, МСК-02, зона 1, МСК-02, зона 1, МСК-02, зона 1, МСК-02, зона 1, МСК-02, зона 1, МСК-02, зона 1, МСК-02, зона 1, МСК-02, зона 1				
Номер точки	Координаты		Описание закрепления на местности	Средняя квадратическая погрешность определения координат характерных точек границ земельного участка, м
	X	Y		
1	2	3	4	5
219	781414.89	1315578.26	данные отсутствуют	данные отсутствуют
220	781392.69	1315598.97	данные отсутствуют	данные отсутствуют
221	781379.27	1315606	данные отсутствуют	данные отсутствуют
222	781379.25	1315606.01	данные отсутствуют	данные отсутствуют
223	781367.93	1315616.01	данные отсутствуют	данные отсутствуют
224	781367.91	1315616.04	данные отсутствуют	данные отсутствуют
225	781361.69	1315627.9	данные отсутствуют	данные отсутствуют
226	781350.92	1315637.95	данные отсутствуют	данные отсутствуют
227	781355.18	1315689.14	данные отсутствуют	данные отсутствуют
228	781374.38	1315710.43	данные отсутствуют	данные отсутствуют
229	781427.68	1315704.05	данные отсутствуют	данные отсутствуют
230	781504.44	1315682.74	данные отсутствуют	данные отсутствуют
231	781512.97	1315665.66	данные отсутствуют	данные отсутствуют
232	781510.62	1315661.99	данные отсутствуют	данные отсутствуют
233	781511.32	1315660.76	данные отсутствуют	данные отсутствуют

полное наименование должности	подпись	инициалы, фамилия
	М.П.	

Земельный участок			
(вид объекта недвижимости)			
Лист № _____	Раздела 3.2	Всего листов раздела 3.2 : _____	Всего разделов: 0
16.11.2021 № КУВН-002/2021-151625943		Всего листов выписки: 1264	
Кадастровый номер:		02:17:000000:186 (единое землепользование)	

Сведения о характерных точках границы земельного участка				
Система координат: МСК-02, зона 1, МСК-02, зона 1, МСК-02, зона 1, МСК-02, зона 1, МСК-02, зона 1, МСК-02, зона 1, МСК-02, зона 1, МСК-02, зона 1, МСК-02, зона 1, МСК-02, зона 1, МСК-02, зона 1, МСК-02, зона 1, МСК-02, зона 1, МСК-02, зона 1				
Номер точки	Координаты		Описание закрепления на местности	Средняя квадратическая погрешность определения координат характерных точек границ земельного участка, м
	X	Y		
1	2	3	4	5
234	781511.33	1315660.72	данные отсутствуют	данные отсутствуют
235	781510.66	1315647.39	данные отсутствуют	данные отсутствуют
236	781510.66	1315647.37	данные отсутствуют	данные отсутствуют
237	781508	1315633.37	данные отсутствуют	данные отсутствуют
238	781507.99	1315633.35	данные отсутствуют	данные отсутствуют
239	781507.98	1315633.33	данные отсутствуют	данные отсутствуют
240	781497.99	1315622.03	данные отсутствуют	данные отсутствуют
241	781495.24	1315616.23	данные отсутствуют	данные отсутствуют
242	781515.1	1315620.9	данные отсутствуют	данные отсутствуют
243	781544.94	1315635.82	данные отсутствуют	данные отсутствуют
244	781587.59	1315633.68	данные отсутствуют	данные отсутствуют
245	781632.36	1315623.02	данные отсутствуют	данные отсутствуют
246	781633.48	1315621.48	данные отсутствуют	данные отсутствуют
247	781636.58	1315621.03	данные отсутствуют	данные отсутствуют
248	781636.62	1315621.02	данные отсутствуют	данные отсутствуют

полное наименование должности	подпись	инициалы, фамилия
	М.П.	

Земельный участок			<small>(код объекта недвижимости)</small>
Лист № _____	Раздела 3.2	Всего листов раздела 3.2: _____	Всего разделов: 0
16.11.2021 № КУВИ-002/2021-151625943		Всего листов выписки: 1264	
Кадастровый номер:		02:17:000000:186 (единое землепользование)	

Сведения о характерных точках границы земельного участка

Система координат: МСК-02, зона 1, МСК-02, зона 1, МСК-02, зона 1, МСК-02, зона 1, МСК-02, зона 1, МСК-02, зона 1, МСК-02, зона 1, МСК-02, зона 1, МСК-02, зона 1, МСК-02, зона 1, МСК-02, зона 1, МСК-02, зона 1, МСК-02, зона 1, МСК-02, зона 1, МСК-02, зона 1

Номер точки	Координаты		Описание закрепления на местности	Средняя квадратическая погрешность определения координат характерных точек границ земельного участка, м
	X	Y		
1	2	3	4	5
279	781834.99	1315567.49	данные отсутствуют	данные отсутствуют
280	781837.08	1315570.39	данные отсутствуют	данные отсутствуют
281	781819.99	1315593.18	данные отсутствуют	данные отсутствуют
282	781811.46	1315620.9	данные отсутствуют	данные отсутствуют
283	781810.16	1315623.06	данные отсутствуют	данные отсутствуют
284	781807.67	1315624.66	данные отсутствуют	данные отсутствуют
285	781807.65	1315624.68	данные отсутствуют	данные отсутствуют
286	781798.14	1315635.23	данные отсутствуют	данные отсутствуют
287	781798.13	1315635.24	данные отсутствуют	данные отсутствуют
288	781790	1315647.87	данные отсутствуют	данные отсутствуют
289	781789.99	1315647.89	данные отсутствуют	данные отсутствуют
290	781786.36	1315661.38	данные отсутствуют	данные отсутствуют
291	781786.1	1315663.18	данные отсутствуют	данные отсутствуют
292	781785.88	1315663.54	данные отсутствуют	данные отсутствуют
293	781786.02	1315663.74	данные отсутствуют	данные отсутствуют

_____	_____	_____
полное наименование должности	подпись	инициалы, фамилия

М.П.

Земельный участок			<small>(код объекта недвижимости)</small>
Лист № _____	Раздела 3.2	Всего листов раздела 3.2: _____	Всего разделов: 0
16.11.2021 № КУВИ-002/2021-151625943		Всего листов выписки: 1264	
Кадастровый номер:		02:17:000000:186 (единое землепользование)	

Сведения о характерных точках границы земельного участка

Система координат: МСК-02, зона 1, МСК-02, зона 1, МСК-02, зона 1, МСК-02, зона 1, МСК-02, зона 1, МСК-02, зона 1, МСК-02, зона 1, МСК-02, зона 1, МСК-02, зона 1, МСК-02, зона 1, МСК-02, зона 1, МСК-02, зона 1, МСК-02, зона 1

Номер точки	Координаты		Описание закрепления на местности	Средняя квадратическая погрешность определения координат характерных точек границ земельного участка, м
	X	Y		
1	2	3	4	5
294	781784.32	1315675.36	данные отсутствуют	данные отсутствуют
295	781784.34	1315675.41	данные отсутствуют	данные отсутствуют
296	781792.34	1315686.74	данные отсутствуют	данные отсутствуют
297	781792.35	1315686.76	данные отсутствуют	данные отсутствуют
298	781803.01	1315695.43	данные отсутствуют	данные отсутствуют
299	781803.02	1315695.44	данные отсутствуют	данные отсутствуют
300	781803.04	1315695.44	данные отсутствуют	данные отсутствуют
301	781816.37	1315700.1	данные отсутствуют	данные отсутствуют
302	781816.38	1315700.11	данные отсутствуют	данные отсутствуют
303	781830.37	1315702.78	данные отсутствуют	данные отсутствуют
304	781830.39	1315702.78	данные отсутствуют	данные отсутствуют
305	781830.41	1315702.78	данные отсутствуют	данные отсутствуют
306	781845.78	1315699.86	данные отсутствуют	данные отсутствуют
307	781856.4	1315696.78	данные отсутствуют	данные отсутствуют
308	781856.42	1315696.77	данные отсутствуют	данные отсутствуют

_____	_____	_____
полное наименование должности	подпись	инициалы, фамилия

М.П.

Земельный участок			(вид объекта недвижимости)		
Лист № _____	Раздела 3.2	Всего листов раздела 3.2: _____	Всего разделов: 0	Всего листов выписки: 1264	
16.11.2021 № КУВИ-002/2021-151625943					
Кадастровый номер:			02:17:000000:186 (единое землепользование)		

Сведения о характерных точках границы земельного участка				
Система координат: МСК-02, зона 1, МСК-02, зона 1, МСК-02, зона 1, МСК-02, зона 1, МСК-02, зона 1, МСК-02, зона 1, МСК-02, зона 1, МСК-02, зона 1, МСК-02, зона 1, МСК-02, зона 1, МСК-02, зона 1, МСК-02, зона 1, МСК-02, зона 1, МСК-02, зона 1				
Номер точки	Координаты		Описание закрепления на местности	Средняя квадратическая погрешность определения координат характерных точек границ земельного участка, м
	X	Y		
1	2	3	4	5
339	781836.47	1315824	данные отсутствуют	данные отсутствуют
340	781846.09	1315849.65	данные отсутствуют	данные отсутствуют
341	781880.14	1315867.16	данные отсутствуют	данные отсутствуют
342	781874.12	1315882.74	данные отсутствуют	данные отсутствуют
343	781866.67	1315885.92	данные отсутствуют	данные отсутствуют
344	781841.06	1315929.15	данные отсутствуют	данные отсутствуют
345	781823.33	1315947.89	данные отсутствуют	данные отсутствуют
346	781802.87	1315962.14	данные отсутствуют	данные отсутствуют
347	781557.9	1316107.71	данные отсутствуют	данные отсутствуют
348	781658.66	1316000.18	данные отсутствуют	данные отсутствуют
349	780951.48	1315790.85	данные отсутствуют	данные отсутствуют
350	780917.54	1316294.35	данные отсутствуют	данные отсутствуют
351	780391.4	1316758.27	данные отсутствуют	данные отсутствуют
352	780403.3	1316789.42	данные отсутствуют	данные отсутствуют
353	780387.64	1316797.1	данные отсутствуют	данные отсутствуют

полное наименование должности		подпись	инициалы, фамилия
		М.П.	

Земельный участок			(вид объекта недвижимости)		
Лист № _____	Раздела 3.2	Всего листов раздела 3.2: _____	Всего разделов: 0	Всего листов выписки: 1264	
16.11.2021 № КУВИ-002/2021-151625943					
Кадастровый номер:			02:17:000000:186 (единое землепользование)		

Сведения о характерных точках границы земельного участка				
Система координат: МСК-02, зона 1, МСК-02, зона 1, МСК-02, зона 1, МСК-02, зона 1, МСК-02, зона 1, МСК-02, зона 1, МСК-02, зона 1, МСК-02, зона 1, МСК-02, зона 1, МСК-02, зона 1, МСК-02, зона 1, МСК-02, зона 1				
Номер точки	Координаты		Описание закрепления на местности	Средняя квадратическая погрешность определения координат характерных точек границ земельного участка, м
	X	Y		
1	2	3	4	5
354	780380.64	1316796.8	данные отсутствуют	данные отсутствуют
355	780381.49	1316798.75	данные отсутствуют	данные отсутствуют
356	780381.14	1316798.77	данные отсутствуют	данные отсутствуют
357	780367.54	1316762.21	данные отсутствуют	данные отсутствуют
358	780274.15	1316532.43	данные отсутствуют	данные отсутствуют
359	780244.3	1316457.79	данные отсутствуют	данные отсутствуют
360	780226.6	1316417.14	данные отсутствуют	данные отсутствуют
361	780171.42	1316272.27	данные отсутствуют	данные отсутствуют
362	780107.91	1316112.78	данные отсутствуют	данные отсутствуют
363	780051.37	1315971	данные отсутствуют	данные отсутствуют
364	780046.94	1315950.97	данные отсутствуют	данные отсутствуют
365	779958.11	1315729.6	данные отсутствуют	данные отсутствуют
366	779902.2	1315590.85	данные отсутствуют	данные отсутствуют
367	779823.43	1315391.97	данные отсутствуют	данные отсутствуют
368	779800.99	1315334.66	данные отсутствуют	данные отсутствуют

полное наименование должности		подпись	инициалы, фамилия
		М.П.	

Земельный участок			(вид объекта недвижимости)	
Лист №	Раздела 3.2	Всего листов раздела 3.2:	Всего разделов: 0	Всего листов выписки: 1264
16.11.2021 № КУВИ-002/2021-151625943				
Кадастровый номер:		02:17:000000:186 (единое землепользование)		

Сведения о характерных точках границы земельного участка

Система координат: МСК-02, зона 1, МСК-02, зона 1, МСК-02, зона 1, МСК-02, зона 1, МСК-02, зона 1, МСК-02, зона 1, МСК-02, зона 1, МСК-02, зона 1, МСК-02, зона 1, МСК-02, зона 1, МСК-02, зона 1, МСК-02, зона 1, МСК-02, зона 1, МСК-02, зона 1, МСК-02, зона 1, МСК-02, зона 1, МСК-02, зона 1, МСК-02, зона 1, МСК-02, зона 1

Номер точки	Координаты		Описание закрепления на местности	Средняя квадратическая погрешность определения координат характерных точек границ земельного участка, м
	X	Y		
1	2	3	4	5
369	779778.24	1315291.08	данные отсутствуют	данные отсутствуют
370	779764.24	1315269.57	данные отсутствуют	данные отсутствуют
371	779736.93	1315236.34	данные отсутствуют	данные отсутствуют
372	779671.34	1315160.99	данные отсутствуют	данные отсутствуют
373	779590.87	1315069.38	данные отсутствуют	данные отсутствуют
374	779569.97	1315037.94	данные отсутствуют	данные отсутствуют
375	779551.44	1314997.45	данные отсутствуют	данные отсутствуют
376	779528.32	1314936.17	данные отсутствуют	данные отсутствуют
377	779456.58	1314772.61	данные отсутствуют	данные отсутствуют
378	779456.46	1314757.45	данные отсутствуют	данные отсутствуют
379	779451.73	1314735.85	данные отсутствуют	данные отсутствуют
380	779447.53	1314728.66	данные отсутствуют	данные отсутствуют
381	779443.26	1314727.52	данные отсутствуют	данные отсутствуют
382	779433.16	1314736.45	данные отсутствуют	данные отсутствуют
383	779428.97	1314726.8	данные отсутствуют	данные отсутствуют

--	--	--

М.П.

Земельный участок			(вид объекта недвижимости)	
Лист №	Раздела 3.2	Всего листов раздела 3.2:	Всего разделов: 0	Всего листов выписки: 1264
16.11.2021 № КУВИ-002/2021-151625943				
Кадастровый номер:		02:17:000000:186 (единое землепользование)		

Сведения о характерных точках границы земельного участка

Система координат: МСК-02, зона 1, МСК-02, зона 1, МСК-02, зона 1, МСК-02, зона 1, МСК-02, зона 1, МСК-02, зона 1, МСК-02, зона 1, МСК-02, зона 1, МСК-02, зона 1, МСК-02, зона 1, МСК-02, зона 1, МСК-02, зона 1, МСК-02, зона 1, МСК-02, зона 1, МСК-02, зона 1, МСК-02, зона 1, МСК-02, зона 1, МСК-02, зона 1

Номер точки	Координаты		Описание закрепления на местности	Средняя квадратическая погрешность определения координат характерных точек границ земельного участка, м
	X	Y		
1	2	3	4	5
384	779438.54	1314710.32	данные отсутствуют	данные отсутствуют
385	779439.63	1314708.75	данные отсутствуют	данные отсутствуют
386	779455.43	1314693.39	данные отсутствуют	данные отсутствуют
387	779489.55	1314693.39	данные отсутствуют	данные отсутствуют
388	779513	1314746.7	данные отсутствуют	данные отсутствуют
389	779534.33	1314757.36	данные отсутствуют	данные отсутствуют
390	779538.33	1314751.96	данные отсутствуют	данные отсутствуют
391	779538.34	1314751.97	данные отсутствуют	данные отсутствуют
392	779538.36	1314751.98	данные отсутствуют	данные отсутствуют
393	779544.69	1314754.66	данные отсутствуют	данные отсутствуют
394	779544.71	1314754.67	данные отсутствуют	данные отсутствуют
395	779551.37	1314756.33	данные отсутствуют	данные отсутствуют
396	779551.39	1314756.33	данные отсутствуют	данные отсутствуют
397	779551.44	1314756.31	данные отсутствуют	данные отсутствуют
398	779558.77	1314750.98	данные отсутствуют	данные отсутствуют

--	--	--

М.П.

Земельный участок			
(вид объекта недвижимости)			
Лист № <u> </u> Раздела 3.2	Всего листов раздела 3.2: _____	Всего разделов: <u> 0</u>	Всего листов выписки: <u> 1264</u>
16.11.2021 № КУВИ-002/2021-151625943			
Кадастровый номер:		02:17:000000:186 (единое землепользование)	

Сведения о характерных точках границы земельного участка

Система координат: МСК-02, зона 1, МСК-02, зона 1, МСК-02, зона 1, МСК-02, зона 1, МСК-02, зона 1, МСК-02, зона 1, МСК-02, зона 1, МСК-02, зона 1, МСК-02, зона 1, МСК-02, зона 1, МСК-02, зона 1, МСК-02, зона 1, МСК-02, зона 1, МСК-02, зона 1, МСК-02, зона 1, МСК-02, зона 1, МСК-02, зона 1

Номер точки	Координаты		Описание закрепления на местности	Средняя квадратическая погрешность определения координат характерных точек границ земельного участка, м
	X	Y		
1	2	3	4	5
399	779558.79	1314750.97	данные отсутствуют	данные отсутствуют
400	779563.79	1314745.31	данные отсутствуют	данные отсутствуют
401	779568.45	1314739.98	данные отсутствуют	данные отсутствуют
402	779568.46	1314739.96	данные отсутствуют	данные отсутствуют
403	779573.12	1314729.62	данные отсутствуют	данные отсутствуют
404	779577.79	1314721.98	данные отсутствуют	данные отсутствуют
405	779581.77	1314712.66	данные отсутствуют	данные отсутствуют
406	779586.09	1314708.93	данные отсутствуют	данные отсутствуют
407	779596.16	1314718.99	данные отсутствуют	данные отсутствуют
408	779608.95	1314795.74	данные отсутствуют	данные отсутствуют
409	779628.14	1314825.58	данные отсутствуют	данные отсутствуют
410	779645.23	1314819.43	данные отсутствуют	данные отсутствуют
411	779648.85	1314820.11	данные отсутствуют	данные отсутствуют
412	779648.87	1314820.11	данные отсутствуют	данные отсутствуют
413	779648.89	1314820.11	данные отсутствуют	данные отсутствуют

полное наименование должности	подпись	инициалы, фамилия

М.П.

Земельный участок			
(вид объекта недвижимости)			
Лист № <u> </u> Раздела 3.2	Всего листов раздела 3.2: _____	Всего разделов: <u> 0</u>	Всего листов выписки: <u> 1264</u>
16.11.2021 № КУВИ-002/2021-151625943			
Кадастровый номер:		02:17:000000:186 (единое землепользование)	

Сведения о характерных точках границы земельного участка

Система координат: МСК-02, зона 1, МСК-02, зона 1, МСК-02, зона 1, МСК-02, зона 1, МСК-02, зона 1, МСК-02, зона 1, МСК-02, зона 1, МСК-02, зона 1, МСК-02, зона 1, МСК-02, зона 1, МСК-02, зона 1, МСК-02, зона 1, МСК-02, зона 1, МСК-02, зона 1, МСК-02, зона 1, МСК-02, зона 1

Номер точки	Координаты		Описание закрепления на местности	Средняя квадратическая погрешность определения координат характерных точек границ земельного участка, м
	X	Y		
1	2	3	4	5
414	779662.37	1314816.3	данные отсутствуют	данные отсутствуют
415	779662.4	1314816.29	данные отсутствуют	данные отсутствуют
416	779662.41	1314816.28	данные отсутствуют	данные отсутствуют
417	779668.53	1314811.05	данные отсутствуют	данные отсутствуют
418	779681.44	1314806.4	данные отсутствуют	данные отсутствуют
419	779686.03	1314801.18	данные отсутствуют	данные отсутствуют
420	779693.02	1314797.31	данные отсутствуют	данные отсутствуют
421	779693.04	1314797.29	данные отсутствуют	данные отсутствуют
422	779711.7	1314777.29	данные отсутствуют	данные отсутствуют
423	779730.35	1314755.98	данные отсутствуют	данные отсутствуют
424	779730.36	1314755.96	данные отсутствуют	данные отсутствуют
425	779730.37	1314755.95	данные отсутствуют	данные отсутствуют
426	779731.93	1314750.56	данные отсутствуют	данные отсутствуют
427	779736.07	1314745.04	данные отсутствуют	данные отсутствуют
428	779736.08	1314745.03	данные отсутствуют	данные отсутствуют

полное наименование должности	подпись	инициалы, фамилия

М.П.

570

Выписка из Единого государственного реестра недвижимости об объекте недвижимости
Описание местоположения земельного участка

Земельный участок			
<small>(вид объекта недвижимости)</small>			
Лист №	Раздела 3.2	Всего листов раздела 3.2: _____	Всего разделов: 0
16.11.2021 № КУВН-002/2021-151625943		Всего листов выписки: 1264	
Кадастровый номер:		02:17:000000:186 (единое землепользование)	

Сведения о характерных точках границы земельного участка				
Система координат: МСК-02, зона 1, МСК-02, зона 1, МСК-02, зона 1, МСК-02, зона 1, МСК-02, зона 1, МСК-02, зона 1, МСК-02, зона 1, МСК-02, зона 1, МСК-02, зона 1, МСК-02, зона 1, МСК-02, зона 1, МСК-02, зона 1, МСК-02, зона 1, МСК-02, зона 1, МСК-02, зона 1, МСК-02, зона 1, МСК-02, зона 1, МСК-02, зона 1, МСК-02, зона 1, МСК-02, зона 1				
Номер точки	Координаты		Описание закрепления на местности	Средняя квадратическая погрешность определения координат характерных точек границ земельного участка, м
	X	Y		
1	2	3	4	5
429	779740.57	1314734.48	данные отсутствуют	данные отсутствуют
430	779740.58	1314734.45	данные отсутствуют	данные отсутствуют
431	779741.79	1314726.84	данные отсутствуют	данные отсутствуют
432	779741.28	1314714.22	данные отсутствуют	данные отсутствуют
433	779741.03	1314699.95	данные отсутствуют	данные отсутствуют
434	779743.52	1314678.64	данные отсутствуют	данные отсутствуют
1	779746	1314674.01	данные отсутствуют	данные отсутствуют
1	780453.63	1315389.17	данные отсутствуют	данные отсутствуют
2	780515.86	1315507.98	данные отсутствуют	данные отсутствуют
3	780527.17	1315609.81	данные отсутствуют	данные отсутствуют
4	780640.33	1315683.36	данные отсутствуют	данные отсутствуют
5	780589.41	1315858.74	данные отсутствуют	данные отсутствуют
6	780363.11	1316068.06	данные отсутствуют	данные отсутствуют
7	780193.39	1316147.26	данные отсутствуют	данные отсутствуют
8	780153.79	1316181.22	данные отсутствуют	данные отсутствуют

_____	_____	_____
полное наименование должности	подпись	инициалы, фамилия
	М.П.	

Выписка из Единого государственного реестра недвижимости об объекте недвижимости
Описание местоположения земельного участка

Земельный участок			
<small>(вид объекта недвижимости)</small>			
Лист №	Раздела 3.2	Всего листов раздела 3.2: _____	Всего разделов: 0
16.11.2021 № КУВН-002/2021-151625943		Всего листов выписки: 1264	
Кадастровый номер:		02:17:000000:186 (единое землепользование)	

Сведения о характерных точках границы земельного участка				
Система координат: МСК-02, зона 1, МСК-02, зона 1				
Номер точки	Координаты		Описание закрепления на местности	Средняя квадратическая погрешность определения координат характерных точек границ земельного участка, м
	X	Y		
1	2	3	4	5
9	779933.15	1315615.47	данные отсутствуют	данные отсутствуют
10	779797.37	1315292.99	данные отсутствуют	данные отсутствуют
11	779740.79	1315219.46	данные отсутствуют	данные отсутствуют
1	780453.63	1315389.17	данные отсутствуют	данные отсутствуют
1	780900.57	1315683.36	данные отсутствуют	данные отсутствуют
2	780883.6	1316271.73	данные отсутствуют	данные отсутствуют
3	780391.4	1316690.38	данные отсутствуют	данные отсутствуют
4	780193.39	1316209.5	данные отсутствуют	данные отсутствуют
5	780368.77	1316124.64	данные отсутствуют	данные отсутствуют
6	780453.63	1316045.42	данные отсутствуют	данные отсутствуют
7	780606.38	1315887.02	данные отсутствуют	данные отсутствуют
8	780691.24	1315711.65	данные отсутствуют	данные отсутствуют
1	780900.57	1315683.36	данные отсутствуют	данные отсутствуют
1	779949.86	1315253.89	данные отсутствуют	данные отсутствуют
2	779889.05	1315239.42	данные отсутствуют	данные отсутствуют

_____	_____	_____
полное наименование должности	подпись	инициалы, фамилия
	М.П.	

570

Земельный участок			
<small>(вид объекта недвижимости)</small>			
Лист № <u>Раздела 3.2</u>	Всего листов раздела <u>3.2:</u> _____	Всего разделов: <u>0</u>	Всего листов выписки: <u>1264</u>
16.11.2021 № КУВИ-002/2021-151625943			
Кадастровый номер:		02:17:000000:186 (единое землепользование)	

Сведения о характерных точках границы земельного участка				
Система координат: МСК-02, зона 1, МСК-02, зона 1, МСК-02, зона 1, МСК-02, зона 1, МСК-02, зона 1, МСК-02, зона 1, МСК-02, зона 1, МСК-02, зона 1, МСК-02, зона 1, МСК-02, зона 1, МСК-02, зона 1, МСК-02, зона 1, МСК-02, зона 1, МСК-02, зона 1, МСК-02, зона 1				
Номер точки	Координаты		Описание закрепления на местности	Средняя квадратическая погрешность определения координат характерных точек границ земельного участка, м
	X	Y		
1	2	3	4	5
3	779848.65	1315225.81	данные отсутствуют	данные отсутствуют
4	779829.09	1315196.46	данные отсутствуют	данные отсутствуют
5	779821.77	1315170.91	данные отсутствуют	данные отсутствуют
6	779827.52	1315149.1	данные отсутствуют	данные отсутствуют
7	779818.59	1315079.79	данные отсутствуют	данные отсутствуют
8	779835.47	1315056.98	данные отсутствуют	данные отсутствуют
9	779852.48	1315044.22	данные отсутствуют	данные отсутствуют
10	779876.72	1315046.78	данные отсутствуют	данные отсутствуют
11	779899.26	1315059.53	данные отсутствуют	данные отсутствуют
12	779910.73	1315071.45	данные отсутствуют	данные отсутствуют
13	779914.57	1315086.33	данные отсутствуют	данные отсутствуют
14	779909.46	1315094.83	данные отсутствуют	данные отсутствуют
15	779892.03	1315099.93	данные отсутствуют	данные отсутствуют
16	779861.83	1315091.85	данные отсутствуют	данные отсутствуют
17	779853.75	1315094.4	данные отсутствуют	данные отсутствуют

	подпись	инициалы, фамилия
	М.П.	

Земельный участок			
<small>(вид объекта недвижимости)</small>			
Лист № <u>Раздела 3.2</u>	Всего листов раздела <u>3.2:</u> _____	Всего разделов: <u>0</u>	Всего листов выписки: <u>1264</u>
16.11.2021 № КУВИ-002/2021-151625943			
Кадастровый номер:		02:17:000000:186 (единое землепользование)	

Сведения о характерных точках границы земельного участка				
Система координат: МСК-02, зона 1, МСК-02, зона 1, МСК-02, зона 1, МСК-02, зона 1, МСК-02, зона 1, МСК-02, зона 1, МСК-02, зона 1, МСК-02, зона 1, МСК-02, зона 1, МСК-02, зона 1, МСК-02, зона 1, МСК-02, зона 1, МСК-02, зона 1, МСК-02, зона 1				
Номер точки	Координаты		Описание закрепления на местности	Средняя квадратическая погрешность определения координат характерных точек границ земельного участка, м
	X	Y		
1	2	3	4	5
18	779852.05	1315107.59	данные отсутствуют	данные отсутствуют
19	779880.97	1315197.32	данные отсутствуют	данные отсутствуют
20	779898.83	1315217.73	данные отсутствуют	данные отсутствуют
21	779925.2	1315222.84	данные отсутствуют	данные отсутствуют
22	779947.73	1315224.54	данные отсутствуют	данные отсутствуют
23	779966.45	1315230.48	данные отсутствуют	данные отсутствуют
24	779976.23	1315240.27	данные отсутствуют	данные отсутствуют
25	779969.85	1315252.17	данные отсутствуют	данные отсутствуют
1	779949.86	1315253.89	данные отсутствуют	данные отсутствуют
1	780351.49	1316721.91	данные отсутствуют	данные отсутствуют
2	780274.43	1316532.32	данные отсутствуют	данные отсутствуют
3	780244.58	1316457.67	данные отсутствуют	данные отсутствуют
4	780226.88	1316417.03	данные отсутствуют	данные отсутствуют
5	780213.25	1316381.46	данные отсутствуют	данные отсутствуют
6	780226.67	1316367.46	данные отсутствуют	данные отсутствуют

	подпись	инициалы, фамилия
	М.П.	

Земельный участок			
<small>(инв. объекта недвижимости)</small>			
Лист №	Раздела 3.2	Всего листов раздела 3.2: _____	Всего разделов: 0
16.11.2021 № КУВН-002/2021-151625943		Всего листов выписки: 1264	
Кадастровый номер:		02:17:000000:186 (единое землепользование)	

Сведения о характерных точках границы земельного участка				
Система координат: МСК-02, зона 1, МСК-02, зона 1, МСК-02, зона 1, МСК-02, зона 1, МСК-02, зона 1, МСК-02, зона 1, МСК-02, зона 1, МСК-02, зона 1, МСК-02, зона 1, МСК-02, зона 1, МСК-02, зона 1, МСК-02, зона 1, МСК-02, зона 1, МСК-02, зона 1, МСК-02, зона 1				
Номер точки	Координаты		Описание закрепления на местности	Средняя квадратическая погрешность определения координат характерных точек границ земельного участка, м
	X	Y		
1	2	3	4	5
7	780371.67	1316715.21	данные отсутствуют	данные отсутствуют
1	780351.49	1316721.91	данные отсутствуют	данные отсутствуют
1	779637.66	1314885.08	данные отсутствуют	данные отсутствуют
2	779638.55	1314887.15	данные отсутствуют	данные отсутствуют
3	779636.48	1314888.04	данные отсутствуют	данные отсутствуют
4	779635.59	1314885.97	данные отсутствуют	данные отсутствуют
1	779637.66	1314885.08	данные отсутствуют	данные отсутствуют
1	779681.13	1314985.66	данные отсутствуют	данные отсутствуют
2	779682.02	1314987.73	данные отсутствуют	данные отсутствуют
3	779679.95	1314988.62	данные отсутствуют	данные отсутствуют
4	779679.06	1314986.55	данные отсутствуют	данные отсутствуют
1	779681.13	1314985.66	данные отсутствуют	данные отсутствуют
1	779774.99	1315202.22	данные отсутствуют	данные отсутствуют
2	779775.88	1315204.28	данные отсутствуют	данные отсутствуют
3	779773.81	1315205.17	данные отсутствуют	данные отсутствуют

полное наименование должности		подпись		инициалы, фамилия	
		М.П.			

Земельный участок			
<small>(инв. объекта недвижимости)</small>			
Лист №	Раздела 3.2	Всего листов раздела 3.2: _____	Всего разделов: 0
16.11.2021 № КУВН-002/2021-151625943		Всего листов выписки: 1264	
Кадастровый номер:		02:17:000000:186 (единое землепользование)	

Сведения о характерных точках границы земельного участка				
Система координат: МСК-02, зона 1, МСК-02, зона 1, МСК-02, зона 1, МСК-02, зона 1, МСК-02, зона 1, МСК-02, зона 1, МСК-02, зона 1, МСК-02, зона 1, МСК-02, зона 1, МСК-02, зона 1, МСК-02, зона 1, МСК-02, зона 1, МСК-02, зона 1, МСК-02, зона 1				
Номер точки	Координаты		Описание закрепления на местности	Средняя квадратическая погрешность определения координат характерных точек границ земельного участка, м
	X	Y		
1	2	3	4	5
4	779772.92	1315203.11	данные отсутствуют	данные отсутствуют
1	779774.99	1315202.22	данные отсутствуют	данные отсутствуют
1	779593.5	1314783.34	данные отсутствуют	данные отсутствуют
2	779594.39	1314785.4	данные отсутствуют	данные отсутствуют
3	779592.32	1314786.29	данные отсутствуют	данные отсутствуют
4	779591.43	1314784.23	данные отсутствуют	данные отсутствуют
1	779593.5	1314783.34	данные отсутствуют	данные отсутствуют
1	779726.93	1315091.33	данные отсутствуют	данные отсутствуют
2	779727.82	1315093.4	данные отсутствуют	данные отсутствуют
3	779725.76	1315094.29	данные отсутствуют	данные отсутствуют
4	779724.87	1315092.22	данные отсутствуют	данные отсутствуют
1	779726.93	1315091.33	данные отсутствуют	данные отсутствуют
1	781704.3	1316525.86	данные отсутствуют	данные отсутствуют
2	781727.37	1316435.44	данные отсутствуют	данные отсутствуют
3	781746.78	1316348.16	данные отсутствуют	данные отсутствуют

полное наименование должности		подпись		инициалы, фамилия	
		М.П.			

Выписка из Единого государственного реестра недвижимости об объекте недвижимости
Описание местоположения земельного участка

594

Земельный участок			
<small>(тип объекта недвижимости)</small>			
Лист №	Раздела 3.2	Всего листов раздела 3.2:	
16.11.2021 № КУВН-002/2021-151625943		Всего разделов: 0	Всего листов выписки: 1264
Кадастровый номер:		02:17:000000:186 (единое землепользование)	

Сведения о характерных точках границы земельного участка

Система координат: МСК-02, зона 1, МСК-02, зона 1, МСК-02, зона 1, МСК-02, зона 1, МСК-02, зона 1, МСК-02, зона 1, МСК-02, зона 1, МСК-02, зона 1, МСК-02, зона 1, МСК-02, зона 1, МСК-02, зона 1, МСК-02, зона 1, МСК-02, зона 1, МСК-02, зона 1, МСК-02, зона 1

Номер точки	Координаты		Описание закрепления на местности	Средняя квадратическая погрешность определения координат характерных точек границ земельного участка, м
	X	Y		
1	2	3	4	5
26	781851.69	1316223.26	данные отсутствуют	данные отсутствуют
27	781806.18	1316213.42	данные отсутствуют	данные отсутствуют
28	781785.57	1316207.76	данные отсутствуют	данные отсутствуют
29	781848.33	1315996.03	данные отсутствуют	данные отсутствуют
30	781850.04	1315992.14	данные отсутствуют	данные отсутствуют
31	781853.55	1315994.45	данные отсутствуют	данные отсутствуют
32	781901.54	1316046.54	данные отсутствуют	данные отсутствуют
33	781910.54	1316055.07	данные отсутствуют	данные отсутствуют
34	781931.38	1316068.59	данные отсутствуют	данные отсутствуют
35	781935.6	1316069.36	данные отсутствуют	данные отсутствуют
36	782068.76	1316106.18	данные отсутствуют	данные отсутствуют
37	782108.72	1316124.3	данные отсутствуют	данные отсутствуют
38	782136.56	1316148.5	данные отсутствуют	данные отсутствуют
39	782171.33	1316215.52	данные отсутствуют	данные отсутствуют
40	782173.71	1316205.65	данные отсутствуют	данные отсутствуют

полное наименование должности	подпись	инициалы, фамилия
-------------------------------	---------	-------------------

М.П.

Выписка из Единого государственного реестра недвижимости об объекте недвижимости
Описание местоположения земельного участка

Земельный участок			
<small>(тип объекта недвижимости)</small>			
Лист №	Раздела 3.2	Всего листов раздела 3.2:	
16.11.2021 № КУВН-002/2021-151625943		Всего разделов: 0	Всего листов выписки: 1264
Кадастровый номер:		02:17:000000:186 (единое землепользование)	

Сведения о характерных точках границы земельного участка

Система координат: МСК-02, зона 1, МСК-02, зона 1, МСК-02, зона 1, МСК-02, зона 1, МСК-02, зона 1, МСК-02, зона 1, МСК-02, зона 1, МСК-02, зона 1, МСК-02, зона 1, МСК-02, зона 1, МСК-02, зона 1, МСК-02, зона 1, МСК-02, зона 1, МСК-02, зона 1, МСК-02, зона 1, МСК-02, зона 1, МСК-02, зона 1, МСК-02, зона 1

Номер точки	Координаты		Описание закрепления на местности	Средняя квадратическая погрешность определения координат характерных точек границ земельного участка, м
	X	Y		
1	2	3	4	5
41	782204.34	1316069.54	данные отсутствуют	данные отсутствуют
42	782209.65	1316045.95	данные отсутствуют	данные отсутствуют
43	782208.22	1316047.22	данные отсутствуют	данные отсутствуют
44	782196.89	1316057.88	данные отсутствуют	данные отсутствуют
45	782196.88	1316057.89	данные отсутствуют	данные отсутствуют
46	782183.55	1316064.56	данные отсутствуют	данные отсутствуют
47	782183.51	1316064.57	данные отсутствуют	данные отсутствуют
48	782177.19	1316064.48	данные отсутствуют	данные отсутствуют
49	782177.15	1316064.47	данные отсутствуют	данные отсутствуют
50	782170.14	1316060.56	данные отсутствуют	данные отсутствуют
51	782170.12	1316060.54	данные отсутствуют	данные отсутствуют
52	782165.07	1316055.3	данные отсутствуют	данные отсутствуют
53	782165.05	1316055.28	данные отсутствуют	данные отсутствуют
54	782162.11	1316048.52	данные отсутствуют	данные отсутствуют
55	782162.1	1316048.48	данные отсутствуют	данные отсутствуют

полное наименование должности	подпись	инициалы, фамилия
-------------------------------	---------	-------------------

М.П.

574

Земельный участок			
<small>(вид объекта недвижимости)</small>			
Лист № _____	Раздела 3.2	Всего листов раздела 3.2 : _____	Всего разделов: 0
16.11.2021 № КУВН-002/2021-151625943		Всего листов выписки: 1264	
Кадастровый номер:			02:17:000000:186 (единое землепользование)

Сведения о характерных точках границы земельного участка				
<small>Система координат: МСК-02, зона 1, МСК-02, зона 1, МСК-02, зона 1, МСК-02, зона 1, МСК-02, зона 1, МСК-02, зона 1, МСК-02, зона 1, МСК-02, зона 1, МСК-02, зона 1, МСК-02, зона 1, МСК-02, зона 1, МСК-02, зона 1, МСК-02, зона 1, МСК-02, зона 1, МСК-02, зона 1, МСК-02, зона 1, МСК-02, зона 1, МСК-02, зона 1</small>				
Номер точки	Координаты		Описание закрепления на местности	Средняя квадратическая погрешность определения координат характерных точек границ земельного участка, м
	X	Y		
1	2	3	4	5
86	782015.57	1316041.23	данные отсутствуют	данные отсутствуют
87	782007.67	1316036.61	данные отсутствуют	данные отсутствуют
88	782007.64	1316036.58	данные отсутствуют	данные отсутствуют
89	782003.53	1316029.87	данные отсутствуют	данные отсутствуют
90	782003.52	1316029.83	данные отсутствуют	данные отсутствуют
91	782002.19	1316016.51	данные отсутствуют	данные отсутствуют
92	782002.19	1316016.49	данные отсутствуют	данные отсутствуют
93	782004.19	1316003.16	данные отсутствуют	данные отсутствуют
94	782004.2	1316003.13	данные отсутствуют	данные отсутствуют
95	782010.2	1315990.47	данные отсутствуют	данные отсутствуют
96	782010.21	1315990.45	данные отсутствуют	данные отсутствуют
97	782018.87	1315979.8	данные отсутствуют	данные отсутствуют
98	782027.53	1315968.48	данные отсутствуют	данные отсутствуют
99	782037.52	1315957.81	данные отсутствуют	данные отсутствуют
100	782045.51	1315945.83	данные отсутствуют	данные отсутствуют

полное наименование должности	подпись	инициалы, фамилия
	М.П.	

Земельный участок			
<small>(вид объекта недвижимости)</small>			
Лист № _____	Раздела 3.2	Всего листов раздела 3.2 : _____	Всего разделов: 0
16.11.2021 № КУВН-002/2021-151625943		Всего листов выписки: 1264	
Кадастровый номер:			02:17:000000:186 (единое землепользование)

Сведения о характерных точках границы земельного участка				
<small>Система координат: МСК-02, зона 1, МСК-02, зона 1, МСК-02, зона 1, МСК-02, зона 1, МСК-02, зона 1, МСК-02, зона 1, МСК-02, зона 1, МСК-02, зона 1, МСК-02, зона 1, МСК-02, зона 1, МСК-02, зона 1, МСК-02, зона 1, МСК-02, зона 1, МСК-02, зона 1, МСК-02, зона 1, МСК-02, зона 1, МСК-02, зона 1, МСК-02, зона 1</small>				
Номер точки	Координаты		Описание закрепления на местности	Средняя квадратическая погрешность определения координат характерных точек границ земельного участка, м
	X	Y		
1	2	3	4	5
101	782050.16	1315933.2	данные отсутствуют	данные отсутствуют
102	782050.83	1315919.23	данные отсутствуют	данные отсутствуют
103	782050.05	1315908.66	данные отсутствуют	данные отсутствуют
104	782048.18	1315903.28	данные отсутствуют	данные отсутствуют
105	782041.99	1315898.32	данные отсутствуют	данные отсутствуют
106	782034.25	1315896.65	данные отсутствуют	данные отсутствуют
107	782020.26	1315893.32	данные отсутствуют	данные отсутствуют
108	782004.93	1315889.99	данные отсутствуют	данные отсутствуют
109	781989.61	1315885.99	данные отсутствуют	данные отсутствуют
110	781976.28	1315881.99	данные отсутствуют	данные отсутствуют
111	781962.3	1315879.99	данные отсутствуют	данные отсутствуют
112	781948.31	1315878.01	данные отсутствуют	данные отсутствуют
113	781934.32	1315876.67	данные отсутствуют	данные отсутствуют
114	781919.66	1315875.34	данные отсутствуют	данные отсутствуют
115	781905.66	1315872.01	данные отсутствуют	данные отсутствуют

полное наименование должности	подпись	инициалы, фамилия
	М.П.	

Выписка из Единого государственного реестра недвижимости об объекте недвижимости
Описание местоположения земельного участка

597

Земельный участок			
<small>(никс объекта недвижимости)</small>			
Лист №	Раздела 3.2	Всего листов раздела 3.2:	Всего листов выписки: 1264
16.11.2021 № КУВИ-002/2021-151625943			
Кадастровый номер:		02:17:000000:186 (единое землепользование)	

Сведения о характерных точках границы земельного участка					
Система координат: МСК-02, зона 1, МСК-02, зона 1, МСК-02, зона 1, МСК-02, зона 1, МСК-02, зона 1, МСК-02, зона 1, МСК-02, зона 1, МСК-02, зона 1, МСК-02, зона 1, МСК-02, зона 1, МСК-02, зона 1, МСК-02, зона 1, МСК-02, зона 1, МСК-02, зона 1, МСК-02, зона 1, МСК-02, зона 1, МСК-02, зона 1, МСК-02, зона 1, МСК-02, зона 1					
Номер точки	Координаты		Описание закрепления на местности	Средняя квадратическая погрешность определения координат характерных точек границ земельного участка, м	
	X	Y		5	
1	2	3	4	5	
116	781891	1315868.68	данные отсутствуют	данные отсутствуют	
117	781890.88	1315868.65	данные отсутствуют	данные отсутствуют	
1	777728.93	1308491.9	данные отсутствуют	данные отсутствуют	
2	777744.15	1308471.98	данные отсутствуют	данные отсутствуют	
3	777755.65	1308458.07	данные отсутствуют	данные отсутствуют	
4	777768.5	1308446.77	данные отсутствуют	данные отсутствуют	
5	777776.91	1308440.82	данные отсутствуют	данные отсутствуют	
6	777785.04	1308436.37	данные отсутствуют	данные отсутствуют	
7	777870.61	1308420.91	данные отсутствуют	данные отсутствуют	
8	777962.02	1308298.96	данные отсутствуют	данные отсутствуют	
9	777981.1	1308326.56	данные отсутствуют	данные отсутствуют	
10	778005.63	1308365.6	данные отсутствуют	данные отсутствуют	
11	777752.82	1308489.1	данные отсутствуют	данные отсутствуют	
12	777728.93	1308491.9	данные отсутствуют	данные отсутствуют	
1	778759.39	1315438.78	данные отсутствуют	данные отсутствуют	

полное наименование должности	подпись	инициалы, фамилия
	М.П.	

Выписка из Единого государственного реестра недвижимости об объекте недвижимости
Описание местоположения земельного участка

Раздел 3.2

Земельный участок			
<small>(никс объекта недвижимости)</small>			
Лист №	Раздела 3.2	Всего листов раздела 3.2:	Всего листов выписки: 1264
16.11.2021 № КУВИ-002/2021-151625943			
Кадастровый номер:		02:17:000000:186 (единое землепользование)	

Сведения о характерных точках границы земельного участка					
Система координат: МСК-02, зона 1, МСК-02, зона 1, МСК-02, зона 1, МСК-02, зона 1, МСК-02, зона 1, МСК-02, зона 1, МСК-02, зона 1, МСК-02, зона 1, МСК-02, зона 1, МСК-02, зона 1, МСК-02, зона 1, МСК-02, зона 1, МСК-02, зона 1, МСК-02, зона 1, МСК-02, зона 1, МСК-02, зона 1, МСК-02, зона 1, МСК-02, зона 1					
Номер точки	Координаты		Описание закрепления на местности	Средняя квадратическая погрешность определения координат характерных точек границ земельного участка, м	
	X	Y		5	
1	2	3	4	5	
2	778762.98	1315457.42	данные отсутствуют	данные отсутствуют	
3	778783.84	1315481.63	данные отсутствуют	данные отсутствуют	
4	778764.88	1315471.19	данные отсутствуют	данные отсутствуют	
5	778725.27	1315513.63	данные отсутствуют	данные отсутствуют	
6	778691.33	1315533.43	данные отсутствуют	данные отсутствуют	
7	778665.87	1315793.67	данные отсутствуют	данные отсутствуют	
8	778699.81	1315966.22	данные отсутствуют	данные отсутствуют	
9	778773.36	1316155.74	данные отсутствуют	данные отсутствуют	
10	778815.79	1316226.46	данные отсутствуют	данные отсутствуют	
11	778900.66	1316257.58	данные отсутствуют	данные отсутствуют	
12	779027.95	1316215.15	данные отсутствуют	данные отсутствуют	
13	779203.33	1316045.42	данные отсутствуют	данные отсутствуют	
14	779078.86	1315932.28	данные отсутствуют	данные отсутствуют	
15	779107.15	1315875.7	данные отсутствуют	данные отсутствуют	
16	779175.04	1315884.19	данные отсутствуют	данные отсутствуют	

полное наименование должности	подпись	инициалы, фамилия
	М.П.	

577

Земельный участок			
<small>(инв. объекта недвижимости)</small>			
Лист № _____	Раздела 3.2	Всего листов раздела 3.2 : _____	Всего разделов: 0
16.11.2021 № КУВИ-002/2021-151625943		Всего листов выписки: 1264	
Кадастровый номер:		02:17:000000:186 (единое землепользование)	

Сведения о характерных точках границы земельного участка				
Система координат: МСК-02, зона 1, МСК-02, зона 1, МСК-02, зона 1, МСК-02, зона 1, МСК-02, зона 1, МСК-02, зона 1, МСК-02, зона 1, МСК-02, зона 1, МСК-02, зона 1, МСК-02, зона 1, МСК-02, зона 1, МСК-02, зона 1, МСК-02, зона 1, МСК-02, зона 1, МСК-02, зона 1, МСК-02, зона 1, МСК-02, зона 1				
Номер точки	Координаты		Описание закрепления на местности	Средняя квадратическая погрешность определения координат характерных точек границ земельного участка, м
	X	Y		
1	2	3	4	5
7	779539.94	1316807.76	данные отсутствуют	данные отсутствуют
8	779562.57	1316813.42	данные отсутствуют	данные отсутствуют
9	779613.49	1316824.74	данные отсутствуют	данные отсутствуют
10	779630.46	1316790.79	данные отсутствуют	данные отсутствуют
1	779766.24	1316819.08	данные отсутствуют	данные отсутствуют
1	779375.88	1316072.3	данные отсутствуют	данные отсутствуют
2	779732.3	1316790.79	данные отсутствуют	данные отсутствуют
3	779664.41	1316796.45	данные отсутствуют	данные отсутствуют
4	779619.15	1316722.9	данные отсутствуют	данные отсутствуют
5	779545.6	1316734.22	данные отсутствуют	данные отсутствуют
6	779522.97	1316779.48	данные отсутствуют	данные отсутствуют
7	779302.33	1316796.45	данные отсутствуют	данные отсутствуют
8	779217.47	1316049.67	данные отсутствуют	данные отсутствуют
1	779375.88	1316072.3	данные отсутствуют	данные отсутствуют
1	780103.73	1316299.93	данные отсутствуют	данные отсутствуют

полное наименование должности	подпись	инициалы, фамилия

М.П.

Земельный участок			
<small>(инв. объекта недвижимости)</small>			
Лист № _____	Раздела 3.2	Всего листов раздела 3.2 : _____	Всего разделов: 0
16.11.2021 № КУВИ-002/2021-151625943		Всего листов выписки: 1264	
Кадастровый номер:		02:17:000000:186 (единое землепользование)	

Сведения о характерных точках границы земельного участка				
Система координат: МСК-02, зона 1, МСК-02, зона 1, МСК-02, зона 1, МСК-02, зона 1, МСК-02, зона 1, МСК-02, зона 1, МСК-02, зона 1, МСК-02, зона 1, МСК-02, зона 1, МСК-02, зона 1, МСК-02, зона 1, МСК-02, зона 1, МСК-02, зона 1, МСК-02, зона 1, МСК-02, зона 1				
Номер точки	Координаты		Описание закрепления на местности	Средняя квадратическая погрешность определения координат характерных точек границ земельного участка, м
	X	Y		
1	2	3	4	5
2	780104.58	1316302.01	данные отсутствуют	данные отсутствуют
3	780102.5	1316302.86	данные отсутствуют	данные отсутствуют
4	780101.64	1316300.78	данные отсутствуют	данные отсутствуют
1	780103.73	1316299.93	данные отсутствуют	данные отсутствуют
1	779734.16	1315268.27	данные отсутствуют	данные отсутствуют
2	779775.53	1315331.54	данные отсутствуют	данные отсутствуют
3	779793.56	1315370.42	данные отсутствуют	данные отсутствуют
4	779850.34	1315529.26	данные отсутствуют	данные отсутствуют
5	779841.79	1315509.93	данные отсутствуют	данные отсутствуют
6	779830.77	1315485.07	данные отсутствуют	данные отсутствуют
7	779820.73	1315450.66	данные отсутствуют	данные отсутствуют
8	779781.94	1315378.4	данные отсутствуют	данные отсутствуют
9	779790.49	1315374.51	данные отсутствуют	данные отсутствуют
10	779749.42	1315304.36	данные отсутствуют	данные отсутствуют
11	779698.75	1315295.88	данные отсутствуют	данные отсутствуют

полное наименование должности	подпись	инициалы, фамилия

М.П.

Земельный участок			
<small>(тип объекта недвижимости)</small>			
Лист № _____	Раздела 3.2	Всего листов раздела 3.2: _____	Всего разделов: 0
16.11.2021 № КУВН-002/2021-151625943		Всего листов выписки: 1264	
Кадастровый номер:		02:17:000000:186 (единое землепользование)	

Сведения о характерных точках границы земельного участка				
Система координат: МСК-02, зона 1, МСК-02, зона 1, МСК-02, зона 1, МСК-02, зона 1, МСК-02, зона 1, МСК-02, зона 1, МСК-02, зона 1, МСК-02, зона 1, МСК-02, зона 1, МСК-02, зона 1, МСК-02, зона 1, МСК-02, зона 1, МСК-02, зона 1, МСК-02, зона 1, МСК-02, зона 1, МСК-02, зона 1, МСК-02, зона 1, МСК-02, зона 1, МСК-02, зона 1, МСК-02, зона 1				
Номер точки	Координаты		Описание закрепления на местности	Средняя квадратическая погрешность определения координат характерных точек границ земельного участка, м
	X	Y		
1	2	3	4	5
12	779690.52	1315293.45	данные отсутствуют	данные отсутствуют
13	779675.28	1315284.98	данные отсутствуют	данные отсутствуют
14	779673.55	1315288.44	данные отсутствуют	данные отсутствуют
15	779656.64	1315283.44	данные отсутствуют	данные отсутствуют
16	779611.92	1315249.54	данные отсутствуют	данные отсутствуют
17	779460.27	1315172.72	данные отсутствуют	данные отсутствуют
18	779310.51	1315101.31	данные отсутствуют	данные отсутствуют
19	779238.15	1315068.31	данные отсутствуют	данные отсутствуют
20	779204.51	1315075.53	данные отсутствуют	данные отсутствуют
21	779176.39	1315098.34	данные отсутствуют	данные отсутствуют
22	779163.58	1315119.98	данные отсутствуют	данные отсутствуют
23	779160.6	1315120.08	данные отсутствуют	данные отсутствуют
24	779159.55	1315065.85	данные отсутствуют	данные отсутствуют
25	779091.62	1315059.09	данные отсутствуют	данные отсутствуют
26	779119.99	1314969.73	данные отсутствуют	данные отсутствуют

полное наименование должности		подпись	инициалы, фамилия
		М.П.	

Земельный участок			
<small>(тип объекта недвижимости)</small>			
Лист № _____	Раздела 3.2	Всего листов раздела 3.2: _____	Всего разделов: 0
16.11.2021 № КУВН-002/2021-151625943		Всего листов выписки: 1264	
Кадастровый номер:		02:17:000000:186 (единое землепользование)	

Сведения о характерных точках границы земельного участка				
Система координат: МСК-02, зона 1, МСК-02, зона 1, МСК-02, зона 1, МСК-02, зона 1, МСК-02, зона 1, МСК-02, зона 1, МСК-02, зона 1, МСК-02, зона 1, МСК-02, зона 1, МСК-02, зона 1, МСК-02, зона 1, МСК-02, зона 1, МСК-02, зона 1, МСК-02, зона 1, МСК-02, зона 1, МСК-02, зона 1, МСК-02, зона 1, МСК-02, зона 1, МСК-02, зона 1				
Номер точки	Координаты		Описание закрепления на местности	Средняя квадратическая погрешность определения координат характерных точек границ земельного участка, м
	X	Y		
1	2	3	4	5
27	779133.75	1314926.37	данные отсутствуют	данные отсутствуют
28	779299.89	1314959.55	данные отсутствуют	данные отсутствуют
29	779334.83	1314949.56	данные отсутствуют	данные отсутствуют
30	779384.77	1314867.19	данные отсутствуют	данные отсутствуют
31	779476.65	1314868.09	данные отсутствуют	данные отсутствуют
32	779504.37	1314942	данные отсутствуют	данные отсутствуют
33	779532.08	1315015.9	данные отсутствуют	данные отсутствуют
34	779599.84	1315123.7	данные отсутствуют	данные отсутствуют
35	779649.64	1315176.98	данные отсутствуют	данные отсутствуют
36	779649.53	1315177.87	данные отсутствуют	данные отсутствуют
37	779659.84	1315189.71	данные отсутствуют	данные отсутствуют
38	779661.49	1315189.65	данные отсутствуют	данные отсутствуют
39	779724.8	1315257.38	данные отсутствуют	данные отсутствуют
1	779734.16	1315268.27	данные отсутствуют	данные отсутствуют
1	779462.89	1315069.55	данные отсутствуют	данные отсутствуют

полное наименование должности		подпись	инициалы, фамилия
		М.П.	

Земельный участок			
<small>(вид объекта недвижимости)</small>			
Лист № <u> </u> Раздела <u>3.2</u>	Всего листов раздела <u>3.2</u> :	Всего разделов: <u>0</u>	Всего листов выписки: <u>1264</u>
16.11.2021 № КУВН-002/2021-151625943			
Кадастровый номер:		02:17:000000:186 (единое землепользование)	

Сведения о характерных точках границы земельного участка				
<small>Система координат: МСК-02, зона 1, МСК-02, зона 1, МСК-02, зона 1, МСК-02, зона 1, МСК-02, зона 1, МСК-02, зона 1, МСК-02, зона 1, МСК-02, зона 1, МСК-02, зона 1, МСК-02, зона 1, МСК-02, зона 1, МСК-02, зона 1, МСК-02, зона 1, МСК-02, зона 1, МСК-02, зона 1</small>				
Номер точки	Координаты		Описание закрепления на местности	Средняя квадратическая погрешность определения координат характерных точек границ земельного участка, м
	X	Y		
1	2	3	4	5
55	779509.01	1315782.03	данные отсутствуют	данные отсутствуют
56	779510.94	1315786.84	данные отсутствуют	данные отсутствуют
57	779519.61	1315785.4	данные отсутствуют	данные отсутствуют
58	779533.09	1315781.06	данные отсутствуют	данные отсутствуют
59	779589.44	1315780.1	данные отсутствуют	данные отсутствуют
60	779716.6	1315781.06	данные отсутствуют	данные отсутствуют
61	779738.27	1315776.73	данные отсутствуют	данные отсутствуют
62	779756.09	1315769.02	данные отсутствуют	данные отсутствуют
63	779769.09	1315764.69	данные отсутствуют	данные отсутствуют
64	779788.84	1315762.76	данные отсутствуют	данные отсутствуют
65	779795.58	1315758.43	данные отсутствуют	данные отсутствуют
66	779817.74	1315757.46	данные отсутствуют	данные отсутствуют
67	779839.63	1315754.93	данные отсутствуют	данные отсутствуют
68	779837.43	1315748.43	данные отсутствуют	данные отсутствуют
69	779900.18	1315691.04	данные отсутствуют	данные отсутствуют

полное наименование должности		подпись	инициалы, фамилия
		М.П.	

Земельный участок			
<small>(вид объекта недвижимости)</small>			
Лист № <u> </u> Раздела <u>3.2</u>	Всего листов раздела <u>3.2</u> :	Всего разделов: <u>0</u>	Всего листов выписки: <u>1264</u>
16.11.2021 № КУВН-002/2021-151625943			
Кадастровый номер:		02:17:000000:186 (единое землепользование)	

Сведения о характерных точках границы земельного участка				
<small>Система координат: МСК-02, зона 1, МСК-02, зона 1, МСК-02, зона 1, МСК-02, зона 1, МСК-02, зона 1, МСК-02, зона 1, МСК-02, зона 1, МСК-02, зона 1, МСК-02, зона 1, МСК-02, зона 1, МСК-02, зона 1, МСК-02, зона 1, МСК-02, зона 1, МСК-02, зона 1, МСК-02, зона 1, МСК-02, зона 1, МСК-02, зона 1, МСК-02, зона 1</small>				
Номер точки	Координаты		Описание закрепления на местности	Средняя квадратическая погрешность определения координат характерных точек границ земельного участка, м
	X	Y		
1	2	3	4	5
70	779866.01	1315635.61	данные отсутствуют	данные отсутствуют
71	779865.37	1315633.88	данные отсутствуют	данные отсутствуют
72	779875.09	1315624.62	данные отсутствуют	данные отсутствуют
73	779873.91	1315610.19	данные отсутствуют	данные отсутствуют
74	779861.6	1315597.03	данные отсутствуют	данные отсутствуют
75	779836.72	1315577.83	данные отсутствуют	данные отсутствуют
76	779840.69	1315560.88	данные отсутствуют	данные отсутствуют
77	779841.4	1315560.28	данные отсутствуют	данные отсутствуют
78	779847.7	1315557.58	данные отсутствуют	данные отсутствуют
79	779847.29	1315555.29	данные отсутствуют	данные отсутствуют
1	779856.87	1315547.17	данные отсутствуют	данные отсутствуют
1	779877.95	1315728.04	данные отсутствуют	данные отсутствуют
2	779878.17	1315730.03	данные отсутствуют	данные отсутствуют
3	779871.84	1315730.74	данные отсутствуют	данные отсутствуют
4	779868.42	1315736.62	данные отсутствуют	данные отсутствуют

полное наименование должности		подпись	инициалы, фамилия
		М.П.	

Земельный участок			
<small>(вида объекта недвижимости)</small>			
Лист № <u>Раздела 3.2</u>	Всего листов раздела <u>3.2</u>	Всего разделов: <u>0</u>	Всего листов выписки: <u>1264</u>
16.11.2021 № КУВН-002/2021-151625943			
Кадастровый номер:		02:17:000000:186 (единое землепользование)	

Сведения о характерных точках границы земельного участка				
Система координат: МСК-02, зона 1, МСК-02, зона 1, МСК-02, зона 1, МСК-02, зона 1, МСК-02, зона 1, МСК-02, зона 1, МСК-02, зона 1, МСК-02, зона 1, МСК-02, зона 1, МСК-02, зона 1, МСК-02, зона 1, МСК-02, зона 1, МСК-02, зона 1, МСК-02, зона 1, МСК-02, зона 1, МСК-02, зона 1, МСК-02, зона 1, МСК-02, зона 1, МСК-02, зона 1, МСК-02, зона 1				
Номер точки	Координаты		Описание закрепления на местности	Средняя квадратическая погрешность определения координат характерных точек границ земельного участка, м
	X	Y		
1	2	3	4	5
20	779037.59	1315610.56	данные отсутствуют	данные отсутствуют
21	779008.69	1315646.21	данные отсутствуют	данные отсутствуют
22	779004.84	1315673.18	данные отсутствуют	данные отсутствуют
23	779040.07	1315680.99	данные отсутствуют	данные отсутствуют
24	779053.46	1315692.44	данные отсутствуют	данные отсутствуют
25	779078.06	1315705.67	данные отсутствуют	данные отсутствуют
26	779081.9	1315709.78	данные отсутствуют	данные отсутствуют
27	779070.34	1315724.23	данные отсутствуют	данные отсутствуют
28	779039.51	1315716.53	данные отсутствуют	данные отсутствуют
29	779016.58	1315699.08	данные отсутствуют	данные отсутствуют
30	779036.44	1315694.66	данные отсутствуют	данные отсутствуют
31	779033.6	1315686.18	данные отсутствуют	данные отсутствуют
32	778994	1315677.69	данные отсутствуют	данные отсутствуют
33	778991.17	1315643.75	данные отсутствуют	данные отсутствуют
34	779056.23	1315513.63	данные отсутствуют	данные отсутствуют

полное наименование должности	подпись	инициалы, фамилия
	М.П.	

Земельный участок			
<small>(вида объекта недвижимости)</small>			
Лист № <u>Раздела 3.2</u>	Всего листов раздела <u>3.2</u>	Всего разделов: <u>0</u>	Всего листов выписки: <u>1264</u>
16.11.2021 № КУВН-002/2021-151625943			
Кадастровый номер:		02:17:000000:186 (единое землепользование)	

Сведения о характерных точках границы земельного участка				
Система координат: МСК-02, зона 1, МСК-02, зона 1, МСК-02, зона 1, МСК-02, зона 1, МСК-02, зона 1, МСК-02, зона 1, МСК-02, зона 1, МСК-02, зона 1, МСК-02, зона 1, МСК-02, зона 1, МСК-02, зона 1, МСК-02, зона 1, МСК-02, зона 1, МСК-02, зона 1, МСК-02, зона 1, МСК-02, зона 1, МСК-02, зона 1, МСК-02, зона 1, МСК-02, зона 1				
Номер точки	Координаты		Описание закрепления на местности	Средняя квадратическая погрешность определения координат характерных точек границ земельного участка, м
	X	Y		
1	2	3	4	5
35	778982.69	1315471.19	данные отсутствуют	данные отсутствуют
36	778960.06	1315389.16	данные отсутствуют	данные отсутствуют
37	778968.54	1315290.16	данные отсутствуют	данные отсутствуют
38	778954.4	1315273.18	данные отсутствуют	данные отсутствуют
39	778852.57	1315369.36	данные отсутствуют	данные отсутствуют
40	778851.84	1315375.23	данные отсутствуют	данные отсутствуют
41	778840.92	1315367.41	данные отсутствуют	данные отсутствуют
42	778837.98	1315366.57	данные отсутствуют	данные отсутствуют
43	778905.13	1315304.86	данные отсутствуют	данные отсутствуют
44	779003.85	1315206.14	данные отсутствуют	данные отсутствуют
1	779076.08	1315088.28	данные отсутствуют	данные отсутствуют
1	779066.72	1315490.93	данные отсутствуют	данные отсутствуют
2	779060.08	1315490.37	данные отсутствуют	данные отсутствуют
3	779018.9	1315468.05	данные отсутствуют	данные отсутствуют
4	779000.13	1315449.55	данные отсутствуют	данные отсутствуют

полное наименование должности	подпись	инициалы, фамилия
	М.П.	

Земельный участок			(вида объекта недвижимости)	
Лист № _____	Раздела 3.2	Всего листов раздела 3.2: _____	Всего разделов: 0	Всего листов выписки: 1264
16.11.2021 № КУВН-002/2021-151625943				
Кадастровый номер:		02:17:000000:186 (единое землепользование)		

Сведения о характерных точках границы земельного участка				
Система координат: МСК-02, зона 1, МСК-02, зона 1, МСК-02, зона 1, МСК-02, зона 1, МСК-02, зона 1, МСК-02, зона 1, МСК-02, зона 1, МСК-02, зона 1, МСК-02, зона 1, МСК-02, зона 1, МСК-02, зона 1, МСК-02, зона 1, МСК-02, зона 1, МСК-02, зона 1, МСК-02, зона 1, МСК-02, зона 1, МСК-02, зона 1, МСК-02, зона 1, МСК-02, зона 1, МСК-02, зона 1				
Номер точки	Координаты		Описание закрепления на местности	Средняя квадратическая погрешность определения координат характерных точек границ земельного участка, м
	X	Y		
1	2	3	4	5
40	775491.76	1309006.02	данные отсутствуют	данные отсутствуют
41	775446.87	1309045.53	данные отсутствуют	данные отсутствуют
42	775458.27	1309056.89	данные отсутствуют	данные отсутствуют
43	775548.34	1309144.66	данные отсутствуют	данные отсутствуют
44	776019.16	1309512.48	данные отсутствуют	данные отсутствуют
45	776037.57	1309527.3	данные отсутствуют	данные отсутствуют
46	776044.17	1309527.21	данные отсутствуют	данные отсутствуют
47	776051.29	1309522.31	данные отсутствуют	данные отсутствуют
48	776250.69	1309221.69	данные отсутствуют	данные отсутствуют
49	776249.13	1309220.52	данные отсутствуют	данные отсутствуют
50	776242.01	1309220.1	данные отсутствуют	данные отсутствуют
51	776191.87	1309169.95	данные отсутствуют	данные отсутствуют
52	776218.96	1309131.62	данные отсутствуют	данные отсутствуют
53	776228.02	1309132.35	данные отсутствуют	данные отсутствуют
54	776247.93	1309153.05	данные отсутствуют	данные отсутствуют

полное наименование должности		подпись	инициалы, фамилия
		М.П.	

Земельный участок			(вида объекта недвижимости)	
Лист № _____	Раздела 3.2	Всего листов раздела 3.2: _____	Всего разделов: 0	Всего листов выписки: 1264
16.11.2021 № КУВН-002/2021-151625943				
Кадастровый номер:		02:17:000000:186 (единое землепользование)		

Сведения о характерных точках границы земельного участка				
Система координат: МСК-02, зона 1, МСК-02, зона 1, МСК-02, зона 1, МСК-02, зона 1, МСК-02, зона 1, МСК-02, зона 1, МСК-02, зона 1, МСК-02, зона 1, МСК-02, зона 1, МСК-02, зона 1, МСК-02, зона 1, МСК-02, зона 1, МСК-02, зона 1, МСК-02, зона 1, МСК-02, зона 1, МСК-02, зона 1, МСК-02, зона 1, МСК-02, зона 1, МСК-02, зона 1				
Номер точки	Координаты		Описание закрепления на местности	Средняя квадратическая погрешность определения координат характерных точек границ земельного участка, м
	X	Y		
1	2	3	4	5
55	776251.26	1309151.79	данные отсутствуют	данные отсутствуют
56	776253.61	1309156.25	данные отсутствуют	данные отсутствуют
57	776255.44	1309154.4	данные отсутствуют	данные отсутствуют
58	776257.49	1309154.02	данные отсутствуют	данные отсутствуют
59	776263.18	1309154.86	данные отсутствуют	данные отсутствуют
60	776268.23	1309156.73	данные отсутствуют	данные отсутствуют
61	776271.06	1309157.04	данные отсутствуют	данные отсутствуют
62	776273.86	1309155.17	данные отсутствуют	данные отсутствуют
63	776275.69	1309155.01	данные отсутствуют	данные отсутствуют
64	776278.67	1309152.01	данные отсутствуют	данные отсутствуют
65	776279.14	1309149.27	данные отсутствуют	данные отсутствуют
66	776287.9	1309138.3	данные отсутствуют	данные отсутствуют
67	776290.66	1309136.61	данные отсутствуют	данные отсутствуют
68	776296.38	1309136.22	данные отсутствуют	данные отсутствуют
69	776302.08	1309137.32	данные отсутствуют	данные отсутствуют

полное наименование должности		подпись	инициалы, фамилия
		М.П.	

Земельный участок			
<small>(вид объекта недвижимости)</small>			
Лист №	Раздела 3.2	Всего листов раздела 3.2:	Всего разделов: 0
16.11.2021 № КУВН-002/2021-151625943		Всего листов выписки: 1264	
Кадастровый номер:		02:17:000000:186 (единое землепользование)	

Сведения о характерных точках границы земельного участка				
Система координат: МСК-02, зона 1, МСК-02, зона 1, МСК-02, зона 1, МСК-02, зона 1, МСК-02, зона 1, МСК-02, зона 1, МСК-02, зона 1, МСК-02, зона 1, МСК-02, зона 1, МСК-02, зона 1, МСК-02, зона 1, МСК-02, зона 1, МСК-02, зона 1, МСК-02, зона 1, МСК-02, зона 1, МСК-02, зона 1, МСК-02, зона 1				
Номер точки	Координаты		Описание закрепления на местности	Средняя квадратическая погрешность определения координат характерных точек границ земельного участка, м
	X	Y		
1	2	3	4	5
1	781369.58	1319318.98	данные отсутствуют	данные отсутствуют
2	781269.25	1319439.67	данные отсутствуют	данные отсутствуют
3	781199.41	1319366.25	данные отсутствуют	данные отсутствуют
4	781218.43	1319320.34	данные отсутствуют	данные отсутствуют
5	781369.58	1319318.98	данные отсутствуют	данные отсутствуют
1	782851.18	1319047.94	данные отсутствуют	данные отсутствуют
2	782852.21	1319049.94	данные отсутствуют	данные отсутствуют
3	782850.21	1319050.97	данные отсутствуют	данные отсутствуют
4	782849.18	1319048.97	данные отсутствуют	данные отсутствуют
5	782851.18	1319047.94	данные отсутствуют	данные отсутствуют
1	782172.67	1319406.78	данные отсутствуют	данные отсутствуют
2	782170.67	1319407.81	данные отсутствуют	данные отсутствуют
3	782169.64	1319405.82	данные отсутствуют	данные отсутствуют
4	782171.64	1319404.78	данные отсутствуют	данные отсутствуют
5	782172.67	1319406.78	данные отсутствуют	данные отсутствуют

полное наименование должности	подпись	инициалы, фамилия
	М.П.	

Земельный участок			
<small>(вид объекта недвижимости)</small>			
Лист №	Раздела 3.2	Всего листов раздела 3.2:	Всего разделов: 0
16.11.2021 № КУВН-002/2021-151625943		Всего листов выписки: 1264	
Кадастровый номер:		02:17:000000:186 (единое землепользование)	

Сведения о характерных точках границы земельного участка				
Система координат: МСК-02, зона 1, МСК-02, зона 1, МСК-02, зона 1, МСК-02, зона 1, МСК-02, зона 1, МСК-02, зона 1, МСК-02, зона 1, МСК-02, зона 1, МСК-02, зона 1, МСК-02, зона 1, МСК-02, зона 1, МСК-02, зона 1, МСК-02, зона 1, МСК-02, зона 1, МСК-02, зона 1, МСК-02, зона 1				
Номер точки	Координаты		Описание закрепления на местности	Средняя квадратическая погрешность определения координат характерных точек границ земельного участка, м
	X	Y		
1	2	3	4	5
1	782884.71	1319023.31	данные отсутствуют	данные отсутствуют
2	782864.31	1319077.18	данные отсутствуют	данные отсутствуют
3	782755.79	1319107.33	данные отсутствуют	данные отсутствуют
4	782677.42	1319182.69	данные отсутствуют	данные отсутствуют
5	782704.55	1319276.14	данные отсутствуют	данные отсутствуют
6	782695.5	1319360.54	данные отсутствуют	данные отсутствуют
7	782752.78	1319336.43	данные отсутствуют	данные отсутствуют
8	782810.05	1319270.11	данные отсутствуют	данные отсутствуют
9	782861.3	1319255.04	данные отсутствуют	данные отсутствуют
10	782963.79	1319258.05	данные отсутствуют	данные отсутствуют
11	782990.92	1319324.37	данные отсутствуют	данные отсутствуют
12	783039.15	1319348.5	данные отсутствуют	данные отсутствуют
13	783081.35	1319324.37	данные отсутствуют	данные отсутствуют
14	783117.52	1319261.07	данные отсутствуют	данные отсутствуют
15	783220.02	1319194.75	данные отсутствуют	данные отсутствуют

полное наименование должности	подпись	инициалы, фамилия
	М.П.	

Земельный участок			
<small>(вида объекта недвижимости)</small>			
Лист № <u>Раздела 3.2</u>	Всего листов раздела <u>3.2</u> :	Всего разделов: <u>0</u>	Всего листов выписки: <u>1264</u>
16.11.2021 № КУВИ-002/2021-151625943			
Кадастровый номер: 02:17:000000:186 (единое землепользование)			

Сведения о характерных точках границы земельного участка				
Система координат: МСК-02, зона 1, МСК-02, зона 1, МСК-02, зона 1, МСК-02, зона 1, МСК-02, зона 1, МСК-02, зона 1, МСК-02, зона 1, МСК-02, зона 1, МСК-02, зона 1, МСК-02, зона 1, МСК-02, зона 1, МСК-02, зона 1, МСК-02, зона 1, МСК-02, зона 1, МСК-02, зона 1, МСК-02, зона 1, МСК-02, зона 1, МСК-02, зона 1, МСК-02, зона 1				
Номер точки	Координаты		Описание закрепления на местности	Средняя квадратическая погрешность определения координат характерных точек границ земельного участка, м
	X	Y		
1	2	3	4	5
106	781048.98	1319141.04	данные отсутствуют	данные отсутствуют
107	781049.27	1319142.5	данные отсутствуют	данные отсутствуют
108	781049.28	1319142.52	данные отсутствуют	данные отсутствуют
109	781055.17	1319154.9	данные отсутствуют	данные отсутствуют
110	781060.47	1319166.09	данные отсутствуют	данные отсутствуют
111	781066.36	1319177.3	данные отсутствуют	данные отсутствуют
112	781072.84	1319187.89	данные отсутствуют	данные отсутствуют
113	781072.85	1319187.9	данные отсутствуют	данные отсутствуют
114	781081.1	1319196.73	данные отсутствуют	данные отсутствуют
115	781081.12	1319196.75	данные отсутствуют	данные отсутствуют
116	781091.14	1319203.23	данные отсутствуют	данные отсутствуют
117	781101.75	1319208.54	данные отсутствуют	данные отсутствуют
118	781112.94	1319213.84	данные отсутствуют	данные отсутствуют
119	781112.95	1319213.85	данные отсутствуют	данные отсутствуют
120	781125.91	1319217.97	данные отсутствуют	данные отсутствуют

полное наименование должности	подпись	инициалы, фамилия
	М.П.	

Земельный участок			
<small>(вида объекта недвижимости)</small>			
Лист № <u>Раздела 3.2</u>	Всего листов раздела <u>3.2</u> :	Всего разделов: <u>0</u>	Всего листов выписки: <u>1264</u>
16.11.2021 № КУВИ-002/2021-151625943			
Кадастровый номер: 02:17:000000:186 (единое землепользование)			

Сведения о характерных точках границы земельного участка				
Система координат: МСК-02, зона 1, МСК-02, зона 1, МСК-02, зона 1, МСК-02, зона 1, МСК-02, зона 1, МСК-02, зона 1, МСК-02, зона 1, МСК-02, зона 1, МСК-02, зона 1, МСК-02, зона 1, МСК-02, зона 1, МСК-02, зона 1, МСК-02, зона 1, МСК-02, зона 1, МСК-02, зона 1, МСК-02, зона 1, МСК-02, зона 1, МСК-02, зона 1, МСК-02, зона 1				
Номер точки	Координаты		Описание закрепления на местности	Средняя квадратическая погрешность определения координат характерных точек границ земельного участка, м
	X	Y		
1	2	3	4	5
121	781137.68	1319223.86	данные отсутствуют	данные отсутствуют
122	781150.04	1319230.34	данные отсутствуют	данные отсутствуют
123	781160.64	1319237.4	данные отсутствуют	данные отсутствуют
124	781170.64	1319244.45	данные отсутствуют	данные отсутствуют
125	781180.07	1319252.71	данные отсутствуют	данные отсутствуют
126	781190.08	1319260.94	данные отсутствуют	данные отсутствуют
127	781197.73	1319270.36	данные отсутствуют	данные отсутствуют
128	781197.74	1319270.37	данные отсутствуют	данные отсутствуют
129	781207.17	1319278.04	данные отсутствуют	данные отсутствуют
130	781216.6	1319285.09	данные отсутствуют	данные отсутствуют
131	781226.02	1319292.18	данные отсутствуют	данные отсутствуют
132	781226.04	1319292.18	данные отсутствуют	данные отсутствуют
133	781237.81	1319296.9	данные отсутствуют	данные отсутствуют
134	781249	1319303.97	данные отсутствуют	данные отсутствуют
135	781249.03	1319303.98	данные отсутствуют	данные отсутствуют

полное наименование должности	подпись	инициалы, фамилия
	М.П.	

**Выписка из Единого государственного реестра недвижимости об объекте недвижимости
Описание местоположения земельного участка**

620

Земельный участок			
<small>(вид объекта недвижимости)</small>			
Лист № _____	Раздела 3.2	Всего листов раздела 3.2 : _____	Всего разделов: 0
16.11.2021 № КУВИ-002/2021-151625943		Всего листов выписки: 1264	
Кадастровый номер:		02:17:000000:186 (единое землепользование)	

Сведения о характерных точках границы земельного участка

Система координат: МСК-02, зона 1, МСК-02, зона 1, МСК-02, зона 1, МСК-02, зона 1, МСК-02, зона 1, МСК-02, зона 1, МСК-02, зона 1, МСК-02, зона 1, МСК-02, зона 1, МСК-02, зона 1, МСК-02, зона 1, МСК-02, зона 1, МСК-02, зона 1, МСК-02, зона 1, МСК-02, зона 1, МСК-02, зона 1, МСК-02, зона 1

Номер точки	Координаты		Описание закрепления на местности	Средняя квадратическая погрешность определения координат характерных точек границ земельного участка, м
	X	Y		
1	2	3	4	5
136	781261.39	1319305.74	данные отсутствуют	данные отсутствуют
137	781273.17	1319308.11	данные отсутствуют	данные отсутствуют
138	781273.19	1319308.11	данные отсутствуют	данные отсутствуют
139	781285.57	1319308.11	данные отсутствуют	данные отсутствуют
140	781299.71	1319305.74	данные отсутствуют	данные отсутствуют
141	781299.75	1319305.73	данные отсутствуют	данные отсутствуют
142	781299.76	1319305.72	данные отсутствуют	данные отсутствуют
143	781300.63	1319304.9	данные отсутствуют	данные отсутствуют
144	781376.08	1319317.34	данные отсутствуют	данные отсутствуют
145	781786.12	1319320.3	данные отсутствуют	данные отсутствуют
146	781970.61	1319159.7	данные отсутствуют	данные отсутствуют
147	781983.98	1319168.81	данные отсутствуют	данные отсутствуют
148	781999.87	1319179.65	данные отсутствуют	данные отсутствуют
149	782035.27	1319209.14	данные отсутствуют	данные отсутствуют
150	782032.32	1319247.47	данные отсутствуют	данные отсутствуют

_____	_____	_____
полное наименование должности	подпись	инициалы, фамилия
	М.П.	

**Выписка из Единого государственного реестра недвижимости об объекте недвижимости
Описание местоположения земельного участка**

Земельный участок			
<small>(вид объекта недвижимости)</small>			
Лист № _____	Раздела 3.2	Всего листов раздела 3.2 : _____	Всего разделов: 0
16.11.2021 № КУВИ-002/2021-151625943		Всего листов выписки: 1264	
Кадастровый номер:		02:17:000000:186 (единое землепользование)	

Сведения о характерных точках границы земельного участка

Система координат: МСК-02, зона 1, МСК-02, зона 1, МСК-02, зона 1, МСК-02, зона 1, МСК-02, зона 1, МСК-02, зона 1, МСК-02, зона 1, МСК-02, зона 1, МСК-02, зона 1, МСК-02, зона 1, МСК-02, зона 1, МСК-02, зона 1, МСК-02, зона 1, МСК-02, зона 1, МСК-02, зона 1, МСК-02, зона 1

Номер точки	Координаты		Описание закрепления на местности	Средняя квадратическая погрешность определения координат характерных точек границ земельного участка, м
	X	Y		
1	2	3	4	5
151	782005.77	1319271.07	данные отсутствуют	данные отсутствуют
152	782005.77	1319282.99	данные отсутствуют	данные отсутствуют
153	782005.27	1319285.61	данные отсутствуют	данные отсутствуют
154	782005.27	1319285.63	данные отсутствуют	данные отсутствуют
155	782005.28	1319285.67	данные отсутствуют	данные отсутствуют
156	782005.77	1319286.55	данные отсутствуют	данные отсутствуют
157	782005.77	1319291.71	данные отсутствуют	данные отсутствуют
158	782008.63	1319291.71	данные отсутствуют	данные отсутствуют
159	782011.17	1319296.28	данные отсутствуют	данные отсутствуют
160	782011.21	1319296.32	данные отсутствуют	данные отсутствуют
161	782011.22	1319296.33	данные отсутствуют	данные отсутствуют
162	782023	1319299.85	данные отсутствуют	данные отсутствуют
163	782023.04	1319299.85	данные отсутствуют	данные отсутствуют
164	782034.82	1319298.09	данные отсутствуют	данные отсутствуют
165	782034.86	1319298.08	данные отсутствуют	данные отсутствуют

_____	_____	_____
полное наименование должности	подпись	инициалы, фамилия
	М.П.	

600

Выписка из Единого государственного реестра недвижимости об объекте недвижимости
 Описание местоположения земельного участка

Земельный участок (код объекта недвижимости)

Лист № Раздела 3.2 Всего листов раздела 3.2: _____ Всего разделов: 0 Всего листов выписки: 1264

16.11.2021 № КУВИ-002/2021-151625943

Кадастровый номер: **02:17:000000:186 (единое землепользование)**

Сведения о характерных точках границы земельного участка

Система координат: МСК-02, зона 1, МСК-02, зона 1, МСК-02, зона 1, МСК-02, зона 1, МСК-02, зона 1, МСК-02, зона 1, МСК-02, зона 1, МСК-02, зона 1, МСК-02, зона 1, МСК-02, зона 1, МСК-02, зона 1, МСК-02, зона 1, МСК-02, зона 1, МСК-02, зона 1, МСК-02, зона 1, МСК-02, зона 1, МСК-02, зона 1

Номер точки	Координаты		Описание закрепления на местности	Средняя квадратическая погрешность определения координат характерных точек границ земельного участка, м
	X	Y		
1	2	3	4	5
166	782034.87	1319298.07	данные отсутствуют	данные отсутствуют
167	782043.34	1319290.1	данные отсутствуют	данные отсутствуют
168	782047.21	1319287.23	данные отсутствуют	данные отсутствуют
169	782055.48	1319282.18	данные отсутствуют	данные отсутствуют
170	782055.49	1319282.17	данные отсутствуют	данные отсутствуют
171	782063.67	1319275.02	данные отсутствуют	данные отсутствуют
172	782066.07	1319273.23	данные отсутствуют	данные отсутствуют
173	782076.69	1319266.86	данные отсутствуют	данные отсутствуют
174	782076.7	1319266.84	данные отсутствуют	данные отсутствуют
175	782082.51	1319261.04	данные отсутствуют	данные отсутствуют
176	782126.47	1319228.42	данные отсутствуют	данные отсутствуют
177	782135.58	1319222.69	данные отсутствуют	данные отсутствуют
178	782145.71	1319218.92	данные отсутствуют	данные отсутствуют
179	782145.73	1319218.91	данные отсутствуют	данные отсутствуют
180	782156.8	1319210.9	данные отсутствуют	данные отсутствуют

полное наименование должности	подпись	инициалы, фамилия
-------------------------------	---------	-------------------

М.П.

Выписка из Единого государственного реестра недвижимости об объекте недвижимости
 Описание местоположения земельного участка

Земельный участок (код объекта недвижимости)

Лист № Раздела 3.2 Всего листов раздела 3.2: _____ Всего разделов: 0 Всего листов выписки: 1264

16.11.2021 № КУВИ-002/2021-151625943

Кадастровый номер: **02:17:000000:186 (единое землепользование)**

Сведения о характерных точках границы земельного участка

Система координат: МСК-02, зона 1, МСК-02, зона 1, МСК-02, зона 1, МСК-02, зона 1, МСК-02, зона 1, МСК-02, зона 1, МСК-02, зона 1, МСК-02, зона 1, МСК-02, зона 1, МСК-02, зона 1, МСК-02, зона 1, МСК-02, зона 1, МСК-02, зона 1, МСК-02, зона 1, МСК-02, зона 1

Номер точки	Координаты		Описание закрепления на местности	Средняя квадратическая погрешность определения координат характерных точек границ земельного участка, м
	X	Y		
1	2	3	4	5
181	782167.39	1319205.01	данные отсутствуют	данные отсутствуют
182	782167.4	1319205	данные отсутствуют	данные отсутствуют
183	782178	1319197.93	данные отсутствуют	данные отсутствуют
184	782186.47	1319191.96	данные отсутствуют	данные отсутствуют
185	782212.24	1319176.69	данные отсутствуют	данные отсутствуют
186	782244.67	1319191.42	данные отсутствуют	данные отсутствуют
187	782248.63	1319203.29	данные отсутствуют	данные отсутствуют
188	782249.55	1319208.98	данные отсутствуют	данные отсутствуют
189	782249.56	1319209.01	данные отсутствуют	данные отсутствуют
190	782253.44	1319217.7	данные отсутствуют	данные отсутствуют
191	782259.43	1319235.66	данные отсутствуют	данные отсутствуют
192	782297.77	1319241.57	данные отсутствуют	данные отсутствуют
193	782312.52	1319238.62	данные отсутствуют	данные отсутствуют
194	782313.24	1319236.27	данные отсутствуют	данные отсутствуют
195	782322.9	1319229.16	данные отсутствуют	данные отсутствуют

полное наименование должности	подпись	инициалы, фамилия
-------------------------------	---------	-------------------

М.П.

Выписка из Единого государственного реестра недвижимости об объекте недвижимости
Описание местоположения земельного участка

Земельный участок			
<small>(вида объекта недвижимости)</small>			
Лист № _____	Раздела 3.2	Всего листов раздела 3.2 : _____	Всего разделов: 0
16.11.2021 № КУВН-002/2021-151625943		Всего листов выписки: 1264	
Кадастровый номер:		02:17:000000:186 (единое землепользование)	

Сведения о характерных точках границы земельного участка				
Система координат: МСК-02, зона 1, МСК-02, зона 1, МСК-02, зона 1, МСК-02, зона 1, МСК-02, зона 1, МСК-02, зона 1, МСК-02, зона 1, МСК-02, зона 1, МСК-02, зона 1, МСК-02, зона 1, МСК-02, зона 1, МСК-02, зона 1, МСК-02, зона 1, МСК-02, зона 1, МСК-02, зона 1, МСК-02, зона 1				
Номер точки	Координаты		Описание закрепления на местности	Средняя квадратическая погрешность определения координат характерных точек границ земельного участка, м
	X	Y		
1	2	3	4	5
51	781175.39	1315281.38	данные отсутствуют	данные отсутствуют
52	781161.64	1315265.81	данные отсутствуют	данные отсутствуют
53	781137.82	1315267.63	данные отсутствуют	данные отсутствуют
54	781147.9	1315296.96	данные отсутствуют	данные отсутствуют
55	781168.06	1315332.7	данные отсутствуют	данные отсутствуют
56	781142.4	1315353.78	данные отсутствуют	данные отсутствуют
57	781099.33	1315371.18	данные отсутствуют	данные отсутствуют
58	781062.68	1315402.34	данные отсутствуют	данные отсутствуют
59	781026.94	1315452.74	данные отсутствуют	данные отсутствуют
60	780977.46	1315474.74	данные отсутствуют	данные отсутствуют
61	780922.48	1315491.22	данные отсутствуют	данные отсутствуют
62	780914.23	1315475.63	данные отсутствуют	данные отсутствуют
63	780920.65	1315428	данные отсутствуют	данные отсутствуют
64	780888.57	1315400.51	данные отсутствуют	данные отсутствуют
65	780886.74	1315362.02	данные отсутствуют	данные отсутствуют

	подпись	инициалы, фамилия
полное наименование должности	М.П.	

Выписка из Единого государственного реестра недвижимости об объекте недвижимости
Описание местоположения земельного участка

Земельный участок			
<small>(вида объекта недвижимости)</small>			
Лист № _____	Раздела 3.2	Всего листов раздела 3.2 : _____	Всего разделов: 0
16.11.2021 № КУВН-002/2021-151625943		Всего листов выписки: 1264	
Кадастровый номер:		02:17:000000:186 (единое землепользование)	

Сведения о характерных точках границы земельного участка				
Система координат: МСК-02, зона 1, МСК-02, зона 1, МСК-02, зона 1, МСК-02, зона 1, МСК-02, зона 1, МСК-02, зона 1, МСК-02, зона 1, МСК-02, зона 1, МСК-02, зона 1, МСК-02, зона 1, МСК-02, зона 1, МСК-02, зона 1, МСК-02, зона 1, МСК-02, зона 1				
Номер точки	Координаты		Описание закрепления на местности	Средняя квадратическая погрешность определения координат характерных точек границ земельного участка, м
	X	Y		
1	2	3	4	5
66	780917.9	1315336.35	данные отсутствуют	данные отсутствуют
67	780938.97	1315285.95	данные отсутствуют	данные отсутствуют
68	780883.08	1315286.88	данные отсутствуют	данные отсутствуют
69	780843.67	1315299.71	данные отсутствуют	данные отсутствуют
70	780802.44	1315300.62	данные отсутствуют	данные отсутствуют
71	780779.53	1315277.71	данные отсутствуют	данные отсутствуют
72	780770.37	1315236.48	данные отсутствуют	данные отсутствуют
73	780733.72	1315233.73	данные отсутствуют	данные отсутствуют
74	780763.95	1315195.25	данные отсутствуют	данные отсутствуют
75	780758.46	1315162.26	данные отсутствуют	данные отсутствуют
76	780773.12	1315128.35	данные отсутствуют	данные отсутствуют
77	780756.62	1315086.19	данные отсутствуют	данные отсутствуют
78	780717.22	1315056.88	данные отсутствуют	данные отсутствуют
79	780678.74	1315048.62	данные отсутствуют	данные отсутствуют
80	780649.41	1315139.34	данные отсутствуют	данные отсутствуют

	подпись	инициалы, фамилия
полное наименование должности	М.П.	

Земельный участок		
<small>(вид объекта недвижимости)</small>		
Лист № _____	Раздела 3.2	Всего листов раздела 3.2 : _____
16.11.2021 № КУВИ-002/2021-151625943		Всего разделов: 0
Кадастровый номер:		02:17:000000:186 (единое землепользование)

Сведения о характерных точках границы земельного участка				
Система координат: МСК-02, зона 1, МСК-02, зона 1, МСК-02, зона 1, МСК-02, зона 1, МСК-02, зона 1, МСК-02, зона 1, МСК-02, зона 1, МСК-02, зона 1, МСК-02, зона 1, МСК-02, зона 1, МСК-02, зона 1, МСК-02, зона 1, МСК-02, зона 1, МСК-02, зона 1, МСК-02, зона 1, МСК-02, зона 1, МСК-02, зона 1, МСК-02, зона 1				

Номер точки	Координаты		Описание закрепления на местности	Средняя квадратическая погрешность определения координат характерных точек границ земельного участка, м
	X	Y		
1	2	3	4	5
111	780037.3	1314748.99	данные отсутствуют	данные отсутствуют
112	780011.19	1314718.75	данные отсутствуют	данные отсутствуют
113	779985.53	1314673.39	данные отсутствуют	данные отсутствуют
114	779977.74	1314622.08	данные отсутствуют	данные отсутствуют
115	779997.44	1314631.25	данные отсутствуют	данные отсутствуют
116	780013.48	1314634.91	данные отсутствуют	данные отсутствуют
117	780037.3	1314655.07	данные отсутствуют	данные отсутствуют
118	780061.13	1314686.67	данные отсутствуют	данные отсутствуют
119	780080.37	1314706.83	данные отсутствуют	данные отсутствуют
120	780116.11	1314707.76	данные отсутствуют	данные отсутствуют
121	780146.35	1314694.02	данные отсутствуют	данные отсутствуют
122	780165.13	1314650.94	данные отсутствуют	данные отсутствуют
123	780174.29	1314610.62	данные отсутствуют	данные отсутствуют
124	780166.51	1314566.64	данные отсутствуют	данные отсутствуют
125	780143.6	1314527.23	данные отсутствуют	данные отсутствуют

полное наименование должности	подпись	инициалы, фамилия
-------------------------------	---------	-------------------

М.П.

Земельный участок		
<small>(вид объекта недвижимости)</small>		
Лист № _____	Раздела 3.2	Всего листов раздела 3.2 : _____
16.11.2021 № КУВИ-002/2021-151625943		Всего разделов: 0
Кадастровый номер:		02:17:000000:186 (единое землепользование)

Сведения о характерных точках границы земельного участка				
Система координат: МСК-02, зона 1, МСК-02, зона 1, МСК-02, зона 1, МСК-02, зона 1, МСК-02, зона 1, МСК-02, зона 1, МСК-02, зона 1, МСК-02, зона 1, МСК-02, зона 1, МСК-02, зона 1, МСК-02, зона 1, МСК-02, зона 1, МСК-02, зона 1, МСК-02, зона 1, МСК-02, зона 1, МСК-02, зона 1, МСК-02, зона 1, МСК-02, зона 1				

Номер точки	Координаты		Описание закрепления на местности	Средняя квадратическая погрешность определения координат характерных точек границ земельного участка, м
	X	Y		
1	2	3	4	5
126	780104.2	1314505.25	данные отсутствуют	данные отсутствуют
127	780071.67	1314510.29	данные отсутствуют	данные отсутствуют
128	780026.77	1314522.66	данные отсутствуют	данные отсутствуют
129	779992.86	1314516.26	данные отсутствуют	данные отсутствуют
130	779969.49	1314525.41	данные отсутствуют	данные отсутствуют
131	779956.21	1314536.42	данные отсутствуют	данные отсутствуют
132	779958.04	1314566.64	данные отсутствуют	данные отсутствуют
133	779910.85	1314548.78	данные отсутствуют	данные отсутствуют
134	779867.32	1314538.24	данные отсутствуют	данные отсутствуют
135	779849.46	1314550.61	данные отсутствуют	данные отсутствуют
136	779847.62	1314587.26	данные отсутствуют	данные отсутствуют
137	779854.04	1314629.87	данные отсутствуют	данные отсутствуют
138	779837.08	1314650.94	данные отсутствуют	данные отсутствуют
139	779797.22	1314644.53	данные отсутствуют	данные отсутствуют
140	779786.23	1314624.83	данные отсутствуют	данные отсутствуют

полное наименование должности	подпись	инициалы, фамилия
-------------------------------	---------	-------------------

М.П.

Земельный участок			
<small>(вид объекта недвижимости)</small>			
Лист № _____	Раздела 3.2	Всего листов раздела 3.2: _____	Всего разделов: 0
16.11.2021 № КУВН-002/2021-151625943		Всего листов выписки: 1264	
Кадастровый номер:		02:17:000000:186 (единое землепользование)	

Сведения о характерных точках границы земельного участка				
Система координат: МСК-02, зона 1, МСК-02, зона 1, МСК-02, зона 1, МСК-02, зона 1, МСК-02, зона 1, МСК-02, зона 1, МСК-02, зона 1, МСК-02, зона 1, МСК-02, зона 1, МСК-02, зона 1, МСК-02, зона 1, МСК-02, зона 1, МСК-02, зона 1, МСК-02, зона 1, МСК-02, зона 1, МСК-02, зона 1				
Номер точки	Координаты		Описание закрепления на местности	Средняя квадратическая погрешность определения координат характерных точек границ земельного участка, м
	X	Y		
1	2	3	4	5
141	779766.07	1314615.22	данные отсутствуют	данные отсутствуют
142	779744.99	1314617.95	данные отсутствуют	данные отсутствуют
143	779734.46	1314644.99	данные отсутствуют	данные отсутствуют
144	779641.91	1314707.76	данные отсутствуют	данные отсутствуют
145	779631.37	1314717.38	данные отсутствуют	данные отсутствуют
146	779602.5	1314683.02	данные отсутствуют	данные отсутствуют
147	779565.39	1314678.43	данные отсутствуют	данные отсутствуют
148	779543.4	1314710.98	данные отсутствуют	данные отсутствуют
149	779525.99	1314725.63	данные отсутствуют	данные отсутствуют
150	779504.46	1314678.9	данные отсутствуют	данные отсутствуют
151	779467.35	1314666.98	данные отсутствуют	данные отсутствуют
152	779444.9	1314670.66	данные отсутствуют	данные отсутствуют
153	779425.93	1314666.72	данные отсутствуют	данные отсутствуют
154	779421.08	1314660.65	данные отсутствуют	данные отсутствуют
155	779412.76	1314659.92	данные отсутствуют	данные отсутствуют

полное наименование должности	подпись	инициалы, фамилия
	М.П.	

Земельный участок			
<small>(вид объекта недвижимости)</small>			
Лист № _____	Раздела 3.2	Всего листов раздела 3.2: _____	Всего разделов: 0
16.11.2021 № КУВН-002/2021-151625943		Всего листов выписки: 1264	
Кадастровый номер:		02:17:000000:186 (единое землепользование)	

Сведения о характерных точках границы земельного участка				
Система координат: МСК-02, зона 1, МСК-02, зона 1, МСК-02, зона 1, МСК-02, зона 1, МСК-02, зона 1, МСК-02, зона 1, МСК-02, зона 1, МСК-02, зона 1, МСК-02, зона 1, МСК-02, зона 1, МСК-02, зона 1, МСК-02, зона 1, МСК-02, зона 1, МСК-02, зона 1, МСК-02, зона 1				
Номер точки	Координаты		Описание закрепления на местности	Средняя квадратическая погрешность определения координат характерных точек границ земельного участка, м
	X	Y		
1	2	3	4	5
156	779409.28	1314647.1	данные отсутствуют	данные отсутствуют
157	779403.24	1314643.7	данные отсутствуют	данные отсутствуют
158	779365.05	1314535.96	данные отсутствуют	данные отсутствуют
159	779298.07	1314349.72	данные отсутствуют	данные отсутствуют
160	779253.97	1314230.27	данные отсутствуют	данные отсутствуют
161	779233.7	1314162.19	данные отсутствуют	данные отсутствуют
162	779222.37	1314138.94	данные отсутствуют	данные отсутствуют
163	779225.74	1314137.75	данные отсутствуют	данные отсутствуют
164	779231.58	1314139.87	данные отсутствуют	данные отсутствуют
165	779231.74	1314125.4	данные отсутствуют	данные отсутствуют
166	779235.3	1314125.32	данные отсутствуют	данные отсутствуют
1	777297.42	1308403.62	данные отсутствуют	данные отсутствуют
2	777161.91	1308556.17	данные отсутствуют	данные отсутствуют
3	777115.41	1308553.82	данные отсутствуют	данные отсутствуют
4	777109.38	1308550.04	данные отсутствуют	данные отсутствуют

полное наименование должности	подпись	инициалы, фамилия
	М.П.	

Земельный участок				<small>(вид объекта недвижимости)</small>	
Лист №	Раздела 3.2	Всего листов раздела 3.2:		Всего разделов: 0	Всего листов выписки: 1264
16.11.2021 № КУВН-002/2021-151625943					
Кадастровый номер:				02:17:000000:186 (единое землепользование)	

Сведения о характерных точках границы земельного участка					
Система координат: МСК-02, зона 1, МСК-02, зона 1, МСК-02, зона 1, МСК-02, зона 1, МСК-02, зона 1, МСК-02, зона 1, МСК-02, зона 1, МСК-02, зона 1, МСК-02, зона 1, МСК-02, зона 1, МСК-02, зона 1, МСК-02, зона 1, МСК-02, зона 1, МСК-02, зона 1, МСК-02, зона 1, МСК-02, зона 1, МСК-02, зона 1, МСК-02, зона 1, МСК-02, зона 1					
Номер точки	Координаты		Описание закрепления на местности	Средняя квадратическая погрешность определения координат характерных точек границ земельного участка, м	
	X	Y			
1	2	3	4	5	
22	777091.5	1308395.44	данные отсутствуют	данные отсутствуют	
23	777094.42	1308397.38	данные отсутствуют	данные отсутствуют	
24	777108.66	1308396.88	данные отсутствуют	данные отсутствуют	
25	777112.62	1308397.21	данные отсутствуют	данные отсутствуют	
26	777151.21	1308396.78	данные отсутствуют	данные отсутствуют	
27	777179.38	1308394.41	данные отсутствуют	данные отсутствуют	
28	777255.38	1308391.76	данные отсутствуют	данные отсутствуют	
29	777273.97	1308392.7	данные отсутствуют	данные отсутствуют	
30	777448.17	1308458.7	данные отсутствуют	данные отсутствуют	
31	777499.43	1308490.43	данные отсутствуют	данные отсутствуют	
32	777490.2	1308498.83	данные отсутствуют	данные отсутствуют	
33	777404.9	1308456.75	данные отсутствуют	данные отсутствуют	
34	777371.58	1308447.46	данные отсутствуют	данные отсутствуют	
35	777324.34	1308439.98	данные отсутствуют	данные отсутствуют	
36	777292.26	1308446.34	данные отсутствуют	данные отсутствуют	

полное наименование должности		подпись		инициалы, фамилия	
-------------------------------	--	---------	--	-------------------	--

М.П.

Земельный участок				<small>(вид объекта недвижимости)</small>	
Лист №	Раздела 3.2	Всего листов раздела 3.2:		Всего разделов: 0	Всего листов выписки: 1264
16.11.2021 № КУВН-002/2021-151625943					
Кадастровый номер:				02:17:000000:186 (единое землепользование)	

Сведения о характерных точках границы земельного участка					
Система координат: МСК-02, зона 1, МСК-02, зона 1, МСК-02, зона 1, МСК-02, зона 1, МСК-02, зона 1, МСК-02, зона 1, МСК-02, зона 1, МСК-02, зона 1, МСК-02, зона 1, МСК-02, зона 1, МСК-02, зона 1, МСК-02, зона 1, МСК-02, зона 1, МСК-02, зона 1, МСК-02, зона 1, МСК-02, зона 1, МСК-02, зона 1, МСК-02, зона 1, МСК-02, зона 1					
Номер точки	Координаты		Описание закрепления на местности	Средняя квадратическая погрешность определения координат характерных точек границ земельного участка, м	
	X	Y			
1	2	3	4	5	
37	777264.35	1308455.71	данные отсутствуют	данные отсутствуют	
38	777244.66	1308478.51	данные отсутствуют	данные отсутствуют	
39	777232.24	1308500.75	данные отсутствуют	данные отсутствуют	
40	777150.57	1308614.66	данные отсутствуют	данные отсутствуют	
41	777061	1308561.7	данные отсутствуют	данные отсутствуют	
42	777026.76	1308421.28	данные отсутствуют	данные отсутствуют	
43	777013.68	1308354.91	данные отсутствуют	данные отсутствуют	
44	776997.8	1308323.98	данные отсутствуют	данные отсутствуют	
45	776970.2	1308302.78	данные отсутствуют	данные отсутствуют	
46	776920.65	1308295.82	данные отсутствуют	данные отсутствуют	
47	776876.73	1308305.63	данные отсутствуют	данные отсутствуют	
48	776875.27	1308306.19	данные отсутствуют	данные отсутствуют	
49	776872.44	1308298.22	данные отсутствуют	данные отсутствуют	
50	776911.03	1308257.94	данные отсутствуют	данные отсутствуют	
51	776964.68	1308249.6	данные отсутствуют	данные отсутствуют	

полное наименование должности		подпись		инициалы, фамилия	
-------------------------------	--	---------	--	-------------------	--

М.П.

Земельный участок			
<small>(код объекта недвижимости)</small>			
Лист № _____	Раздела 3.2	Всего листов раздела 3.2: _____	Всего разделов: 0
16.11.2021 № КУВИ-002/2021-151625943		Всего листов выписки: 1264	
Кадастровый номер:		02:17:000000:186 (единое землепользование)	

Сведения о характерных точках границы земельного участка				
Система координат: МСК-02, зона 1, МСК-02, зона 1, МСК-02, зона 1, МСК-02, зона 1, МСК-02, зона 1, МСК-02, зона 1, МСК-02, зона 1, МСК-02, зона 1, МСК-02, зона 1, МСК-02, зона 1, МСК-02, зона 1, МСК-02, зона 1, МСК-02, зона 1, МСК-02, зона 1, МСК-02, зона 1, МСК-02, зона 1				
Номер точки	Координаты		Описание закрепления на местности	Средняя квадратическая погрешность определения координат характерных точек границ земельного участка, м
	X	Y		
1	2	3	4	5
52	777002.15	1308248.55	данные отсутствуют	данные отсутствуют
1	778934.87	1309819.66	данные отсутствуют	данные отсутствуют
2	778955	1309858.18	данные отсутствуют	данные отсутствуют
3	778900.39	1309792.06	данные отсутствуют	данные отсутствуют
4	778875.78	1309825.38	данные отсутствуют	данные отсутствуют
5	778717	1310040.18	данные отсутствуют	данные отсутствуют
6	778687.36	1310081.55	данные отсутствуют	данные отсутствуют
7	778834.66	1310218.32	данные отсутствуют	данные отсутствуют
8	778932.8	1310316.59	данные отсутствуют	данные отсутствуют
9	779010.29	1310358.7	данные отсутствуют	данные отсутствуют
10	779063.47	1310380.51	данные отсутствуют	данные отсутствуют
11	779108.08	1310392.4	данные отсутствуют	данные отсутствуют
12	779146.23	1310393.95	данные отсутствуют	данные отсутствуют
13	779229.93	1310373.58	данные отсутствуют	данные отсутствуют
14	779247.96	1310348.51	данные отсутствуют	данные отсутствуют

_____	_____	_____
полное наименование должности	подпись	инициалы, фамилия
М.П.		

Земельный участок			
<small>(код объекта недвижимости)</small>			
Лист № _____	Раздела 3.2	Всего листов раздела 3.2: _____	Всего разделов: 0
16.11.2021 № КУВИ-002/2021-151625943		Всего листов выписки: 1264	
Кадастровый номер:		02:17:000000:186 (единое землепользование)	

Сведения о характерных точках границы земельного участка				
Система координат: МСК-02, зона 1, МСК-02, зона 1, МСК-02, зона 1, МСК-02, зона 1, МСК-02, зона 1, МСК-02, зона 1, МСК-02, зона 1, МСК-02, зона 1, МСК-02, зона 1, МСК-02, зона 1, МСК-02, зона 1, МСК-02, зона 1, МСК-02, зона 1, МСК-02, зона 1, МСК-02, зона 1				
Номер точки	Координаты		Описание закрепления на местности	Средняя квадратическая погрешность определения координат характерных точек границ земельного участка, м
	X	Y		
1	2	3	4	5
15	779254.3	1310338.1	данные отсутствуют	данные отсутствуют
16	779233.91	1310311.54	данные отсутствуют	данные отсутствуют
17	779273.14	1310314.66	данные отсутствуют	данные отсутствуют
18	779300.27	1310335.12	данные отсутствуют	данные отсутствуют
19	779316.93	1310342.62	данные отсутствуют	данные отсутствуют
20	779321.82	1310331.9	данные отсутствуют	данные отсутствуют
21	779334.96	1310318.18	данные отсутствуют	данные отсутствуют
22	779325.93	1310307.24	данные отсутствуют	данные отсутствуют
23	779349.02	1310319.4	данные отсутствуют	данные отсутствуют
24	779357.67	1310329.23	данные отсутствуют	данные отсутствуют
25	779377.28	1310347.27	данные отсутствуют	данные отсутствуют
26	779335.31	1310387.9	данные отсутствуют	данные отсутствуют
27	779354.31	1310407.44	данные отсутствуют	данные отсутствуют
28	779330.82	1310448.46	данные отсутствуют	данные отсутствуют
29	779347.36	1310454.54	данные отсутствуют	данные отсутствуют

_____	_____	_____
полное наименование должности	подпись	инициалы, фамилия
М.П.		

Выписка из Единого государственного реестра недвижимости об объекте недвижимости
Описание местоположения земельного участка

634

Земельный участок			
<small>(код объекта недвижимости)</small>			
Лист №	Раздела <u>3.2</u>	Всего листов раздела <u>3.2</u> :	Всего разделов: <u>0</u>
16.11.2021 № КУВН-002/2021-151625943		Всего листов выписки: <u>1264</u>	
Кадастровый номер:		<u>02:17:000000:186 (единое землепользование)</u>	

Сведения о характерных точках границы земельного участка				
Система координат: МСК-02, зона 1, МСК-02, зона 1, МСК-02, зона 1, МСК-02, зона 1, МСК-02, зона 1, МСК-02, зона 1, МСК-02, зона 1, МСК-02, зона 1, МСК-02, зона 1, МСК-02, зона 1, МСК-02, зона 1, МСК-02, зона 1, МСК-02, зона 1, МСК-02, зона 1, МСК-02, зона 1				
Номер точки	Координаты		Описание закрепления на местности	Средняя квадратическая погрешность определения координат характерных точек границ земельного участка, м
	X	Y		
1	2	3	4	5
30	779349.33	1310458.11	данные отсутствуют	данные отсутствуют
31	779349.37	1310458.14	данные отсутствуют	данные отсутствуют
32	779349.39	1310458.15	данные отсутствуют	данные отсутствуют
33	779362.05	1310460.51	данные отсутствуют	данные отсутствуют
34	779362.07	1310460.51	данные отсутствуют	данные отсутствуют
35	779363.41	1310460.44	данные отсутствуют	данные отсутствуют
36	779393.01	1310471.32	данные отсутствуют	данные отсутствуют
37	779396.76	1310475.2	данные отсутствуют	данные отсутствуют
38	779396.77	1310475.22	данные отсутствуют	данные отсутствуют
39	779396.81	1310475.23	данные отсутствуют	данные отсутствуют
40	779405.21	1310475.8	данные отсутствуют	данные отсутствуют
41	779414.54	1310479.23	данные отсутствуют	данные отсутствуют
42	779419.85	1310483.12	данные отсутствуют	данные отсутствуют
43	779422.38	1310486.11	данные отсутствуют	данные отсутствуют
44	779422.4	1310486.13	данные отсутствуют	данные отсутствуют

полное наименование должности	подпись	инициалы, фамилия
	М.П.	

Выписка из Единого государственного реестра недвижимости об объекте недвижимости
Описание местоположения земельного участка

Земельный участок			
<small>(код объекта недвижимости)</small>			
Лист №	Раздела <u>3.2</u>	Всего листов раздела <u>3.2</u> :	Всего разделов: <u>0</u>
16.11.2021 № КУВН-002/2021-151625943		Всего листов выписки: <u>1264</u>	
Кадастровый номер:		<u>02:17:000000:186 (единое землепользование)</u>	

Сведения о характерных точках границы земельного участка				
Система координат: МСК-02, зона 1, МСК-02, зона 1, МСК-02, зона 1, МСК-02, зона 1, МСК-02, зона 1, МСК-02, зона 1, МСК-02, зона 1, МСК-02, зона 1, МСК-02, зона 1, МСК-02, зона 1, МСК-02, зона 1, МСК-02, зона 1, МСК-02, зона 1, МСК-02, зона 1, МСК-02, зона 1				
Номер точки	Координаты		Описание закрепления на местности	Средняя квадратическая погрешность определения координат характерных точек границ земельного участка, м
	X	Y		
1	2	3	4	5
45	779422.42	1310486.13	данные отсутствуют	данные отсутствуют
46	779425.74	1310487.44	данные отсутствуют	данные отсутствуют
47	779442.93	1310500.04	данные отсутствуют	данные отсутствуют
48	779443.29	1310500.51	данные отсутствуют	данные отсутствуют
49	779443.32	1310500.54	данные отсутствуют	данные отсутствуют
50	779444.51	1310501.2	данные отсутствуют	данные отсутствуют
51	779465.82	1310516.82	данные отсутствуют	данные отсутствуют
52	779481.55	1310521.39	данные отсутствуют	данные отсутствуют
53	779483.32	1310536.11	данные отсутствуют	данные отсутствуют
54	779481.82	1310600.4	данные отсутствуют	данные отсутствуют
55	779481.9	1310601.4	данные отсутствуют	данные отсутствуют
56	779459.41	1310633.28	данные отсутствуют	данные отсутствуют
57	779393.45	1310701.79	данные отсутствуют	данные отсутствуют
58	779339.63	1310834.82	данные отсутствуют	данные отсутствуют
59	779291.5	1310884.22	данные отсутствуют	данные отсутствуют

полное наименование должности	подпись	инициалы, фамилия
	М.П.	

Выписка из Единого государственного реестра недвижимости об объекте недвижимости
Описание местоположения земельного участка

Земельный участок				
(вид объекта недвижимости)				
Лист № _____	Раздела 3.2		Всего листов раздела 3.2: _____	Всего разделов: 0
16.11.2021 № КУВН-002/2021-151625943		Всего листов выписки: 1264		
Кадастровый номер:			02:17:000000:186 (единое землепользование)	
Сведения о характерных точках границы земельного участка				
Система координат: МСК-02, зона 1, МСК-02, зона 1, МСК-02, зона 1, МСК-02, зона 1, МСК-02, зона 1, МСК-02, зона 1, МСК-02, зона 1, МСК-02, зона 1, МСК-02, зона 1, МСК-02, зона 1, МСК-02, зона 1, МСК-02, зона 1, МСК-02, зона 1, МСК-02, зона 1				
Номер точки	Координаты		Описание закрепления на местности	Средняя квадратическая погрешность определения координат характерных точек границ земельного участка, м
	X	Y		
1	2	3	4	5
120	778304.81	1310960.99	данные отсутствуют	данные отсутствуют
121	778425.89	1311002.02	данные отсутствуют	данные отсутствуют
122	778459.36	1311003.14	данные отсутствуют	данные отсутствуют
123	778586.38	1310972.98	данные отсутствуют	данные отсутствуют
124	778706.9	1310948	данные отсутствуют	данные отсутствуют
125	778746.89	1310925.17	данные отсутствуют	данные отсутствуют
126	778761.08	1310903.81	данные отсутствуют	данные отсутствуют
127	778783.18	1310903.3	данные отсутствуют	данные отсутствуют
128	778833.58	1310887.2	данные отсутствуют	данные отсутствуют
129	778882.68	1310861.17	данные отсутствуют	данные отсутствуют
130	778960.35	1310823.79	данные отсутствуют	данные отсутствуют
131	779022.32	1310796.69	данные отсутствуют	данные отсутствуют
132	779047.88	1310795.15	данные отсутствуют	данные отсутствуют
133	779093.83	1310789.63	данные отсутствуют	данные отсутствуют
134	779143.75	1310775.65	данные отсутствуют	данные отсутствуют

_____	_____	_____
полное наименование должности	подпись	инициалы, фамилия

М.П.

Выписка из Единого государственного реестра недвижимости об объекте недвижимости
Описание местоположения земельного участка

Земельный участок				
(вид объекта недвижимости)				
Лист № _____	Раздела 3.2		Всего листов раздела 3.2: _____	Всего разделов: 0
16.11.2021 № КУВН-002/2021-151625943		Всего листов выписки: 1264		
Кадастровый номер:			02:17:000000:186 (единое землепользование)	
Сведения о характерных точках границы земельного участка				
Система координат: МСК-02, зона 1, МСК-02, зона 1, МСК-02, зона 1, МСК-02, зона 1, МСК-02, зона 1, МСК-02, зона 1, МСК-02, зона 1, МСК-02, зона 1, МСК-02, зона 1, МСК-02, зона 1, МСК-02, зона 1, МСК-02, зона 1, МСК-02, зона 1, МСК-02, зона 1				
Номер точки	Координаты		Описание закрепления на местности	Средняя квадратическая погрешность определения координат характерных точек границ земельного участка, м
	X	Y		
1	2	3	4	5
135	779194.91	1310722.27	данные отсутствуют	данные отсутствуют
136	779168.61	1310511.97	данные отсутствуют	данные отсутствуют
137	779046.07	1310567.47	данные отсутствуют	данные отсутствуют
138	779062.91	1310479.09	данные отсутствуют	данные отсутствуют
139	778861.15	1310387.02	данные отсутствуют	данные отсутствуют
140	778712.91	1310243.34	данные отсутствуют	данные отсутствуют
141	778582.63	1310219.9	данные отсутствуют	данные отсутствуют
142	778475	1310275.9	данные отсутствуют	данные отсутствуют
143	778437.2	1310313.68	данные отсутствуют	данные отсутствуют
144	778414.63	1310305.52	данные отсутствуют	данные отсутствуют
145	778482.96	1310247.18	данные отсутствуют	данные отсутствуют
146	778210.98	1310064.38	данные отсутствуют	данные отсутствуют
147	778149.23	1310126.26	данные отсутствуют	данные отсутствуют
148	778413.06	1310305.21	данные отсутствуют	данные отсутствуют
149	778344.05	1310364.62	данные отсутствуют	данные отсутствуют

_____	_____	_____
полное наименование должности	подпись	инициалы, фамилия

М.П.

Земельный участок			
<small>(вид объекта недвижимости)</small>			
Лист № _____ Раздела 3.2	Всего листов раздела 3.2 : _____	Всего разделов: 0	Всего листов выписки: 1264
16.11.2021 № КУВИ-002/2021-151625943			
Кадастровый номер:		02:17:000000:186 (единое землепользование)	

Сведения о характерных точках границы земельного участка
 Система координат: МСК-02, зона 1, МСК-02, зона 1, МСК-02, зона 1, МСК-02, зона 1, МСК-02, зона 1, МСК-02, зона 1, МСК-02, зона 1, МСК-02, зона 1, МСК-02, зона 1, МСК-02, зона 1, МСК-02, зона 1, МСК-02, зона 1, МСК-02, зона 1, МСК-02, зона 1, МСК-02, зона 1, МСК-02, зона 1

Номер точки	Координаты		Описание закрепления на местности	Средняя квадратическая погрешность определения координат характерных точек границ земельного участка, м
	X	Y		
1	2	3	4	5
10	776274.16	1312639.47	данные отсутствуют	данные отсутствуют
1	777107.52	1313233.23	данные отсутствуют	данные отсутствуют
1	776450.16	1312891.2	данные отсутствуют	данные отсутствуют
2	776451.48	1312892.13	данные отсутствуют	данные отсутствуют
3	776452	1312892.51	данные отсутствуют	данные отсутствуют
4	776451.75	1312892.85	данные отсутствуют	данные отсутствуют
5	776450.68	1312894.38	данные отсутствуют	данные отсутствуют
6	776450.31	1312894.11	данные отсутствуют	данные отсутствуют
7	776448.83	1312893.05	данные отсутствуют	данные отсутствуют
8	776450.16	1312891.2	данные отсутствуют	данные отсутствуют
1	777034.62	1313312.28	данные отсутствуют	данные отсутствуют
2	777033.33	1313314.15	данные отсутствуют	данные отсутствуют
3	777031.46	1313312.83	данные отсутствуют	данные отсутствуют
4	777032.78	1313310.96	данные отсутствуют	данные отсутствуют
5	777034.62	1313312.28	данные отсутствуют	данные отсутствуют

_____	_____	_____
полное наименование должности	подпись	инициалы, фамилия
М.П.		

Земельный участок			
<small>(вид объекта недвижимости)</small>			
Лист № _____ Раздела 3.2	Всего листов раздела 3.2 : _____	Всего разделов: 0	Всего листов выписки: 1264
16.11.2021 № КУВИ-002/2021-151625943			
Кадастровый номер:		02:17:000000:186 (единое землепользование)	

Сведения о характерных точках границы земельного участка
 Система координат: МСК-02, зона 1, МСК-02, зона 1, МСК-02, зона 1, МСК-02, зона 1, МСК-02, зона 1, МСК-02, зона 1, МСК-02, зона 1, МСК-02, зона 1, МСК-02, зона 1, МСК-02, зона 1, МСК-02, зона 1, МСК-02, зона 1, МСК-02, зона 1, МСК-02, зона 1

Номер точки	Координаты		Описание закрепления на местности	Средняя квадратическая погрешность определения координат характерных точек границ земельного участка, м
	X	Y		
1	2	3	4	5
1	776548.75	1312962.24	данные отсутствуют	данные отсутствуют
2	776549.81	1312963.01	данные отсутствуют	данные отсутствуют
3	776550.61	1312963.57	данные отсутствуют	данные отсутствуют
4	776549.27	1312965.45	данные отсутствуют	данные отсутствуют
5	776548.1	1312964.62	данные отсутствуют	данные отсутствуют
6	776547.41	1312964.13	данные отсутствуют	данные отсутствуют
7	776548.41	1312962.72	данные отсутствуют	данные отсутствуют
8	776548.75	1312962.24	данные отсутствуют	данные отсутствуют
1	776736.24	1313098.66	данные отсутствуют	данные отсутствуют
2	776736.85	1313097.81	данные отсутствуют	данные отсутствуют
3	776736.88	1313097.83	данные отсутствуют	данные отсутствуют
4	776738.73	1313099.11	данные отсутствуют	данные отсутствуют
5	776737.37	1313101.01	данные отсутствуют	данные отсутствуют
6	776735.51	1313099.66	данные отсутствуют	данные отсутствуют
7	776736.24	1313098.66	данные отсутствуют	данные отсутствуют

_____	_____	_____
полное наименование должности	подпись	инициалы, фамилия
М.П.		

Земельный участок				
(вид объекта недвижимости)				
Лист №	Раздела 3.2	Всего листов раздела 3.2:	Всего разделов: 0	Всего листов выписки: 1264
16.11.2021 № КУВН-002/2021-151625943				
Кадастровый номер:		02:17:000000:186 (единое землепользование)		

Сведения о характерных точках границы земельного участка				
Система координат: МСК-02, зона 1, МСК-02, зона 1, МСК-02, зона 1, МСК-02, зона 1, МСК-02, зона 1, МСК-02, зона 1, МСК-02, зона 1, МСК-02, зона 1, МСК-02, зона 1, МСК-02, зона 1, МСК-02, зона 1, МСК-02, зона 1, МСК-02, зона 1, МСК-02, зона 1				
Номер точки	Координаты		Описание закрепления на местности	Средняя квадратическая погрешность определения координат характерных точек границ земельного участка, м
	X	Y		
1	2	3	4	5
1	776642.95	1313031.26	данные отсутствуют	данные отсутствуют
2	776643.47	1313030.49	данные отсутствуют	данные отсутствуют
3	776645.08	1313031.64	данные отсутствуют	данные отсутствуют
4	776645.34	1313031.86	данные отсутствуют	данные отсутствуют
5	776644.63	1313032.86	данные отсутствуют	данные отсутствуют
6	776644.01	1313033.7	данные отсутствуют	данные отсутствуют
7	776643.11	1313033.07	данные отсутствуют	данные отсутствуют
8	776642.13	1313032.39	данные отсутствуют	данные отсутствуют
9	776642.95	1313031.26	данные отсутствуют	данные отсутствуют
1	776840.66	1313173.79	данные отсутствуют	данные отсутствуют
2	776841.24	1313172.96	данные отсутствуют	данные отсутствуют
3	776842.24	1313173.68	данные отсутствуют	данные отсутствуют
4	776843.13	1313174.29	данные отсутствуют	данные отсутствуют
5	776843.1	1313174.35	данные отсутствуют	данные отсутствуют
6	776842.24	1313175.57	данные отсутствуют	данные отсутствуют

полное наименование должности	подпись	инициалы, фамилия
	М.П.	

Земельный участок				
(вид объекта недвижимости)				
Лист №	Раздела 3.2	Всего листов раздела 3.2:	Всего разделов: 0	Всего листов выписки: 1264
16.11.2021 № КУВН-002/2021-151625943				
Кадастровый номер:		02:17:000000:186 (единое землепользование)		

Сведения о характерных точках границы земельного участка				
Система координат: МСК-02, зона 1, МСК-02, зона 1, МСК-02, зона 1, МСК-02, зона 1, МСК-02, зона 1, МСК-02, зона 1, МСК-02, зона 1, МСК-02, зона 1, МСК-02, зона 1, МСК-02, зона 1, МСК-02, зона 1, МСК-02, зона 1				
Номер точки	Координаты		Описание закрепления на местности	Средняя квадратическая погрешность определения координат характерных точек границ земельного участка, м
	X	Y		
1	2	3	4	5
7	776841.79	1313176.19	данные отсутствуют	данные отсутствуют
8	776839.92	1313174.87	данные отсутствуют	данные отсутствуют
9	776840.66	1313173.79	данные отсутствуют	данные отсутствуют
1	776935.2	1313240.57	данные отсутствуют	данные отсутствуют
2	776937.08	1313241.91	данные отсутствуют	данные отсутствуют
3	776936.77	1313242.34	данные отсутствуют	данные отсутствуют
4	776935.76	1313243.81	данные отсутствуют	данные отсутствуют
5	776933.83	1313242.48	данные отсутствуют	данные отсутствуют
6	776935.2	1313240.57	данные отсутствуют	данные отсутствуют
1	777139.85	1313379.15	данные отсутствуют	данные отсутствуют
2	777137.89	1313386.93	данные отсутствуют	данные отсутствуют
3	777143.63	1313392.22	данные отсутствуют	данные отсутствуют
4	777142.28	1313393.72	данные отсутствуют	данные отсутствуют
5	777136.49	1313388.4	данные отсутствуют	данные отсутствуют
6	777128.65	1313390.62	данные отсутствуют	данные отсутствуют

полное наименование должности	подпись	инициалы, фамилия
	М.П.	

Земельный участок

(тип объекта недвижимости)

Лист № _____ Раздела **3.2** Всего листов раздела **3.2:** _____ Всего разделов: **0** Всего листов выписки: **1264**

16.11.2021 № КУВИ-002/2021-151625943

Кадастровый номер: **02:17:000000:186 (единое землепользование)**

Сведения о характерных точках границы земельного участка

Система координат: МСК-02, зона 1, МСК-02, зона 1, МСК-02, зона 1, МСК-02, зона 1, МСК-02, зона 1, МСК-02, зона 1, МСК-02, зона 1, МСК-02, зона 1, МСК-02, зона 1, МСК-02, зона 1, МСК-02, зона 1, МСК-02, зона 1, МСК-02, зона 1, МСК-02, зона 1, МСК-02, зона 1, МСК-02, зона 1, МСК-02, зона 1, МСК-02, зона 1, МСК-02, зона 1

Номер точки	Координаты		Описание закрепления на местности	Средняя квадратическая погрешность определения координат характерных точек границ земельного участка, м
	X	Y		
1	2	3	4	5
57	776650.42	1314458.7	данные отсутствуют	данные отсутствуют
58	776645.23	1314456.48	данные отсутствуют	данные отсутствуют
59	776637.1	1314458.65	данные отсутствуют	данные отсутствуют
60	776632.48	1314459.58	данные отсутствуют	данные отсутствуют
61	776630.45	1314460.43	данные отсутствуют	данные отсутствуют
62	776594.66	1314471.6	данные отсутствуют	данные отсутствуют
63	776498.35	1314554.63	данные отсутствуют	данные отсутствуют
64	776437.51	1314565.88	данные отсутствуют	данные отсутствуют
65	776428.81	1314562.98	данные отсутствуют	данные отсутствуют
66	776418.73	1314556.25	данные отсутствуют	данные отсутствуют
67	776411.98	1314549.51	данные отсутствуют	данные отсутствуют
68	776405.23	1314544.46	данные отсутствуют	данные отсутствуют
69	776395.97	1314540.24	данные отсутствуют	данные отсутствуют
70	776386.7	1314536.02	данные отсутствуют	данные отсутствуют
71	776376.55	1314532.66	данные отсутствуют	данные отсутствуют

полное наименование должности		подпись	инициалы, фамилия
		М.П.	

Земельный участок

(тип объекта недвижимости)

Лист № _____ Раздела **3.2** Всего листов раздела **3.2:** _____ Всего разделов: **0** Всего листов выписки: **1264**

16.11.2021 № КУВИ-002/2021-151625943

Кадастровый номер: **02:17:000000:186 (единое землепользование)**

Сведения о характерных точках границы земельного участка

Система координат: МСК-02, зона 1, МСК-02, зона 1, МСК-02, зона 1, МСК-02, зона 1, МСК-02, зона 1, МСК-02, зона 1, МСК-02, зона 1, МСК-02, зона 1, МСК-02, зона 1, МСК-02, зона 1, МСК-02, зона 1, МСК-02, зона 1, МСК-02, зона 1, МСК-02, зона 1, МСК-02, зона 1, МСК-02, зона 1, МСК-02, зона 1, МСК-02, зона 1

Номер точки	Координаты		Описание закрепления на местности	Средняя квадратическая погрешность определения координат характерных точек границ земельного участка, м
	X	Y		
1	2	3	4	5
72	776357.15	1314533.94	данные отсутствуют	данные отсутствуют
73	776342.89	1314541.36	данные отсутствуют	данные отсутствуют
74	776338.25	1314548.77	данные отсутствуют	данные отсутствуют
75	776338.25	1314553.07	данные отсутствуют	данные отсутствуют
76	776322.27	1314561.41	данные отсутствуют	данные отсутствуют
77	776338.84	1314591.24	данные отсутствуют	данные отсутствуют
78	776328.84	1314601.16	данные отсутствуют	данные отсутствуют
79	776323.46	1314602.97	данные отсутствуют	данные отсутствуют
80	776315.87	1314609.71	данные отсутствуют	данные отсутствуют
81	776303.23	1314624.05	данные отсутствуют	данные отсутствуют
82	776299.85	1314632.74	данные отсутствуют	данные отсутствуют
83	776300	1314633.59	данные отсутствуют	данные отсутствуют
84	776292.39	1314644.48	данные отсутствуют	данные отсутствуют
85	776302.38	1314654.46	данные отсутствуют	данные отсутствуют
86	776398.67	1314690.98	данные отсутствуют	данные отсутствуют

полное наименование должности		подпись	инициалы, фамилия
		М.П.	

Земельный участок			
<small>(лист объекта недвижимости)</small>			
Лист № <u> </u> Раздела 3.2	Всего листов раздела 3.2 : <u> </u>	Всего разделов: 0	Всего листов выписки: 1264
16.11.2021 № КУВИ-002/2021-151625943			
Кадастровый номер:		02:17:000000:186 (единое землепользование)	

Сведения о характерных точках границы земельного участка				
Система координат: МСК-02, зона 1, МСК-02, зона 1, МСК-02, зона 1, МСК-02, зона 1, МСК-02, зона 1, МСК-02, зона 1, МСК-02, зона 1, МСК-02, зона 1, МСК-02, зона 1, МСК-02, зона 1, МСК-02, зона 1, МСК-02, зона 1, МСК-02, зона 1, МСК-02, зона 1, МСК-02, зона 1				
Номер точки	Координаты		Описание закрепления на местности	Средняя квадратическая погрешность определения координат характерных точек границ земельного участка, м
	X	Y		
1	2	3	4	5
117	776179.55	1314883.45	данные отсутствуют	данные отсутствуют
118	776116.47	1314846.94	данные отсутствуют	данные отсутствуют
119	776107.02	1314833.85	данные отсутствуют	данные отсутствуют
120	776105.4	1314830.45	данные отсутствуют	данные отсутствуют
121	776098.67	1314822.87	данные отсутствуют	данные отсутствуют
122	776086.03	1314808.56	данные отсутствуют	данные отсутствуют
123	776079.27	1314802.64	данные отсутствуют	данные отсутствуют
124	776071.68	1314798.43	данные отсутствуют	данные отсутствуют
125	776063.27	1314795.06	данные отсутствуют	данные отсутствуют
126	776056.23	1314791.54	данные отсутствуют	данные отсутствуют
127	776036.68	1314780.48	данные отсутствуют	данные отсутствуют
128	775977.53	1314789.69	данные отсутствуют	данные отсутствуют
129	775967.41	1314772.82	данные отсутствуют	данные отсутствуют
130	775974.14	1314760.85	данные отсутствуют	данные отсутствуют
131	775958.91	1314750.7	данные отсутствуют	данные отсутствуют

	подпись	инициалы, фамилия
полное наименование должности	М.П.	

Земельный участок			
<small>(лист объекта недвижимости)</small>			
Лист № <u> </u> Раздела 3.2	Всего листов раздела 3.2 : <u> </u>	Всего разделов: 0	Всего листов выписки: 1264
16.11.2021 № КУВИ-002/2021-151625943			
Кадастровый номер:		02:17:000000:186 (единое землепользование)	

Сведения о характерных точках границы земельного участка				
Система координат: МСК-02, зона 1, МСК-02, зона 1, МСК-02, зона 1, МСК-02, зона 1, МСК-02, зона 1, МСК-02, зона 1, МСК-02, зона 1, МСК-02, зона 1, МСК-02, зона 1, МСК-02, зона 1, МСК-02, зона 1, МСК-02, зона 1, МСК-02, зона 1, МСК-02, зона 1				
Номер точки	Координаты		Описание закрепления на местности	Средняя квадратическая погрешность определения координат характерных точек границ земельного участка, м
	X	Y		
1	2	3	4	5
132	775962.29	1314742.23	данные отсутствуют	данные отсутствуют
133	775957.21	1314721.89	данные отсутствуют	данные отсутствуют
134	775967.37	1314708.34	данные отсутствуют	данные отсутствуют
135	775979.28	1314693	данные отсутствуют	данные отсутствуют
136	775980.97	1314664.09	данные отсутствуют	данные отсутствуют
137	775974.12	1314645.35	данные отсутствуют	данные отсутствуют
138	775955.45	1314636.85	данные отсутствуют	данные отсутствуют
139	775943.59	1314630.08	данные отсутствуют	данные отсутствуют
140	775938.54	1314613.22	данные отсутствуют	данные отсутствуют
141	775952.09	1314606.33	данные отсутствуют	данные отсутствуют
142	775941.89	1314585.93	данные отсутствуют	данные отсутствуют
143	775926.63	1314567.29	данные отсутствуют	данные отсутствуют
144	775936.81	1314541.79	данные отсутствуют	данные отсутствуют
145	775923.2	1314507.81	данные отсутствуют	данные отсутствуют
146	775911.34	1314489.15	данные отсутствуют	данные отсутствуют

	подпись	инициалы, фамилия
полное наименование должности	М.П.	

Земельный участок			(вид объекта недвижимости)	
Лист №	Раздела 3.2	Всего листов раздела 3.2:	Всего разделов: 0	Всего листов выписки: 1264
16.11.2021 № КУВН-002/2021-151625943				
Кадастровый номер:			02:17:000000:186 (единое землепользование)	

Сведения о характерных точках границы земельного участка				
Система координат: МСК-02, зона 1, МСК-02, зона 1, МСК-02, зона 1, МСК-02, зона 1, МСК-02, зона 1, МСК-02, зона 1, МСК-02, зона 1, МСК-02, зона 1, МСК-02, зона 1, МСК-02, зона 1, МСК-02, зона 1, МСК-02, зона 1, МСК-02, зона 1, МСК-02, зона 1, МСК-02, зона 1				
Номер точки	Координаты		Описание закрепления на местности	Средняя квадратическая погрешность определения координат характерных точек границ земельного участка, м
	X	Y		
1	2	3	4	5
7	777382.61	1316228.4	данные отсутствуют	данные отсутствуют
8	777399.9	1316250.47	данные отсутствуют	данные отсутствуют
9	777493.67	1316556.09	данные отсутствуют	данные отсутствуют
10	777563.75	1316433.22	данные отсутствуют	данные отсутствуют
11	777616.88	1316491.46	данные отсутствуют	данные отсутствуют
12	777673.55	1316548.74	данные отсутствуют	данные отсутствуют
13	777694.97	1316572.77	данные отсутствуют	данные отсутствуют
14	777635.45	1316607	данные отсутствуют	данные отсутствуют
1	777613.25	1316619.4	данные отсутствуют	данные отсутствуют
1	776571.47	1316363.72	данные отсутствуют	данные отсутствуют
2	776534.04	1316389.2	данные отсутствуют	данные отсутствуют
3	776515.86	1316388.72	данные отсутствуют	данные отсутствуют
4	776500.07	1316388.36	данные отсутствуют	данные отсутствуют
5	776484.16	1316406.66	данные отсутствуют	данные отсутствуют
6	776476.39	1316406.9	данные отсутствуют	данные отсутствуют

полное наименование должности	подпись	инициалы, фамилия
	М.П.	

Земельный участок			(вид объекта недвижимости)	
Лист №	Раздела 3.2	Всего листов раздела 3.2:	Всего разделов: 0	Всего листов выписки: 1264
16.11.2021 № КУВН-002/2021-151625943				
Кадастровый номер:			02:17:000000:186 (единое землепользование)	

Сведения о характерных точках границы земельного участка				
Система координат: МСК-02, зона 1, МСК-02, зона 1, МСК-02, зона 1, МСК-02, зона 1, МСК-02, зона 1, МСК-02, зона 1, МСК-02, зона 1, МСК-02, зона 1, МСК-02, зона 1, МСК-02, зона 1, МСК-02, зона 1, МСК-02, зона 1, МСК-02, зона 1				
Номер точки	Координаты		Описание закрепления на местности	Средняя квадратическая погрешность определения координат характерных точек границ земельного участка, м
	X	Y		
1	2	3	4	5
7	776453.06	1316394.82	данные отсутствуют	данные отсутствуют
8	776449.71	1316383.1	данные отсутствуют	данные отсутствуют
9	776423.88	1316342.79	данные отсутствуют	данные отсутствуют
10	776397.44	1316323.53	данные отсутствуют	данные отсутствуют
11	776341.29	1316261.51	данные отсутствуют	данные отсутствуют
12	776327.89	1316266.9	данные отсутствуют	данные отсутствуют
13	776308.75	1316267.49	данные отсутствуют	данные отсутствуют
14	776295.96	1316275.39	данные отсутствуют	данные отсутствуют
15	776269.52	1316274.67	данные отсутствуют	данные отсутствуют
16	776227.78	1316271.8	данные отсутствуют	данные отсутствуют
17	776227.18	1316260.91	данные отсутствуют	данные отсутствуют
18	776217.01	1316259.96	данные отсутствуют	данные отсутствуют
19	776217.13	1316253.02	данные отсутствуют	данные отсутствуют
20	776198.11	1316253.26	данные отсутствуют	данные отсутствуют
21	776163.31	1316256.97	данные отсутствуют	данные отсутствуют

полное наименование должности	подпись	инициалы, фамилия
	М.П.	

Земельный участок			(вид объекта недвижимости)		
Лист №	Раздела 3.2	Всего листов раздела 3.2:	Всего разделов: 0	Всего листов выписки: 1264	
16.11.2021 № КУВИ-002/2021-151625943					
Кадастровый номер:			02:17:000000:186 (единое землепользование)		


Сведения о характерных точках границы земельного участка					
Система координат: МСК-02, зона 1, МСК-02, зона 1, МСК-02, зона 1, МСК-02, зона 1, МСК-02, зона 1, МСК-02, зона 1, МСК-02, зона 1, МСК-02, зона 1, МСК-02, зона 1, МСК-02, зона 1, МСК-02, зона 1, МСК-02, зона 1, МСК-02, зона 1, МСК-02, зона 1, МСК-02, зона 1					
Номер точки	Координаты		Описание закрепления на местности	Средняя квадратическая погрешность определения координат характерных точек границ земельного участка, м	
	X	Y			
1	2	3	4	5	
1	778312.25	1314387.49	данные отсутствуют	данные отсутствуют	
1	776989.45	1316164.36	данные отсутствуют	данные отсутствуют	
2	776966.9	1316177.97	данные отсутствуют	данные отсутствуют	
3	776863.5	1316093.07	данные отсутствуют	данные отсутствуют	
4	776914.35	1316114.44	данные отсутствуют	данные отсутствуют	
5	776975.57	1316085.76	данные отсутствуют	данные отсутствуют	
6	776980.27	1316100.66	данные отсутствуют	данные отсутствуют	
7	776959.27	1316128.31	данные отсутствуют	данные отсутствуют	
8	776958.09	1316149.4	данные отсутствуют	данные отсутствуют	
1	776989.45	1316164.36	данные отсутствуют	данные отсутствуют	
1	775351.42	1315572.87	данные отсутствуют	данные отсутствуют	
2	775337.69	1315542.75	данные отсутствуют	данные отсутствуют	
3	775372.83	1315493.4	данные отсутствуют	данные отсутствуют	
4	775396.83	1315497.31	данные отсутствуют	данные отсутствуют	
5	775430.86	1315524.94	данные отсутствуют	данные отсутствуют	


полное наименование должности	подпись	инициалы, фамилия
	М.П.	


Земельный участок			(вид объекта недвижимости)		
Лист №	Раздела 3.2	Всего листов раздела 3.2:	Всего разделов: 0	Всего листов выписки: 1264	
16.11.2021 № КУВИ-002/2021-151625943					
Кадастровый номер:			02:17:000000:186 (единое землепользование)		

Сведения о характерных точках границы земельного участка					
Система координат: МСК-02, зона 1, МСК-02, зона 1, МСК-02, зона 1, МСК-02, зона 1, МСК-02, зона 1, МСК-02, зона 1, МСК-02, зона 1, МСК-02, зона 1, МСК-02, зона 1, МСК-02, зона 1, МСК-02, зона 1, МСК-02, зона 1, МСК-02, зона 1, МСК-02, зона 1					
Номер точки	Координаты		Описание закрепления на местности	Средняя квадратическая погрешность определения координат характерных точек границ земельного участка, м	
	X	Y			
1	2	3	4	5	
6	775384.18	1315542.01	данные отсутствуют	данные отсутствуют	
1	775351.42	1315572.87	данные отсутствуют	данные отсутствуют	
1	777944.53	1316826.42	данные отсутствуют	данные отсутствуют	
2	778006.22	1316914.23	данные отсутствуют	данные отсутствуют	
3	778031.66	1316947.84	данные отсутствуют	данные отсутствуют	
4	778104.06	1316907.09	данные отсутствуют	данные отсутствуют	
5	778121.03	1316897.3	данные отсутствуют	данные отсутствуют	
6	778040.08	1316968.72	данные отсутствуют	данные отсутствуют	
7	777930.59	1316843.58	данные отсутствуют	данные отсутствуют	
1	777944.53	1316826.42	данные отсутствуют	данные отсутствуют	
1	777606.27	1316635.69	данные отсутствуют	данные отсутствуют	
2	777609.35	1316638.11	данные отсутствуют	данные отсутствуют	
3	777716.1	1316732.13	данные отсутствуют	данные отсутствуют	
4	777735.71	1316749.29	данные отсутствуют	данные отсутствуют	
5	777735.06	1316749.72	данные отсутствуют	данные отсутствуют	


полное наименование должности	подпись	инициалы, фамилия
	М.П.	

Земельный участок			
<small>(вид объекта недвижимости)</small>			
Лист № _____ Раздела 4	Всего листов раздела 4 : _____	Всего разделов: 0	Всего листов выписки: 1264
16.11.2021 № КУВН-002/2021-151625943			
Кадастровый номер:		02:17:000000:186 (единое землепользование)	
План (чертеж, схема) части земельного участка		Учетный номер части: 02:17:000000:186/2	
			
Масштаб 1: _____	Условные обозначения:		
полное наименование должности		подпись	инициалы, фамилия
М.П.			

Земельный участок			
<small>(вид объекта недвижимости)</small>			
Лист № _____ Раздела 4	Всего листов раздела 4 : _____	Всего разделов: 0	Всего листов выписки: 1264
16.11.2021 № КУВН-002/2021-151625943			
Кадастровый номер:		02:17:000000:186 (единое землепользование)	
План (чертеж, схема) части земельного участка		Учетный номер части: 02:17:000000:186/3	
			
Масштаб 1: _____	Условные обозначения:		
полное наименование должности		подпись	инициалы, фамилия
М.П.			

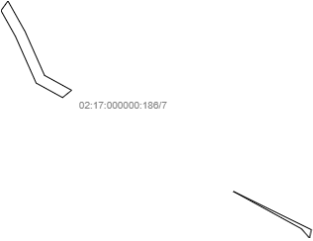
Земельный участок			
<small>(вид объекта недвижимости)</small>			
Лист № _____ Раздела 4	Всего листов раздела 4 : _____	Всего разделов: 0	Всего листов выписки: 1264
16.11.2021 № КУВН-002/2021-151625943			
Кадастровый номер:		02:17:000000:186 (единое землепользование)	
План (чертеж, схема) части земельного участка		Учетный номер части: 02:17:000000:186/4	
			
Масштаб 1: _____	Условные обозначения:		
полное наименование должности		подпись	инициалы, фамилия

М.П.

Земельный участок			
<small>(вид объекта недвижимости)</small>			
Лист № _____ Раздела 4	Всего листов раздела 4 : _____	Всего разделов: 0	Всего листов выписки: 1264
16.11.2021 № КУВН-002/2021-151625943			
Кадастровый номер:		02:17:000000:186 (единое землепользование)	
План (чертеж, схема) части земельного участка		Учетный номер части: 02:17:000000:186/6	
			
Масштаб 1: _____	Условные обозначения:		
полное наименование должности		подпись	инициалы, фамилия


М.П.

Земельный участок		
<small>(вид объекта недвижимости)</small>		
Лист № _____ Раздела 4	Всего листов раздела 4 : _____	Всего разделов: 0
16.11.2021 № КУВН-002/2021-151625943		Всего листов выписки: 1264
Кадастровый номер:		02:17:000000:186 (единое землепользование)

План (чертеж, схема) части земельного участка	Учетный номер части: 02:17:000000:186/7
	
Масштаб 1: _____	Условные обозначения:


полное наименование должности	подпись	инициалы, фамилия
М.П.		

Земельный участок		
<small>(вид объекта недвижимости)</small>		
Лист № _____ Раздела 4	Всего листов раздела 4 : _____	Всего разделов: 0
16.11.2021 № КУВН-002/2021-151625943		Всего листов выписки: 1264
Кадастровый номер:		02:17:000000:186 (единое землепользование)

План (чертеж, схема) части земельного участка	Учетный номер части: 02:17:000000:186/9
	
Масштаб 1: _____	Условные обозначения:

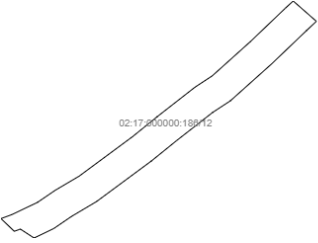
полное наименование должности	подпись	инициалы, фамилия
М.П.		

Земельный участок		
<small>(вид объекта недвижимости)</small>		
Лист № _____ Раздела 4	Всего листов раздела 4 : _____	Всего разделов: 0
16.11.2021 № КУВН-002/2021-151625943		Всего листов выписки: 1264
Кадастровый номер:		02:17:000000:186 (единое землепользование)


План (чертеж, схема) части земельного участка		Учетный номер части: 02:17:000000:186/11
 <p>02:17:000000:186/11</p>		
Масштаб 1: _____	Условные обозначения:	

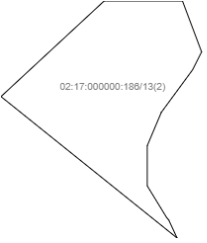
полное наименование должности	подпись	инициалы, фамилия
	М.П.	

Земельный участок		
<small>(вид объекта недвижимости)</small>		
Лист № _____ Раздела 4	Всего листов раздела 4 : _____	Всего разделов: 0
16.11.2021 № КУВН-002/2021-151625943		Всего листов выписки: 1264
Кадастровый номер:		02:17:000000:186 (единое землепользование)

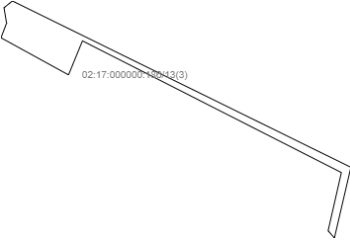
План (чертеж, схема) части земельного участка		Учетный номер части: 02:17:000000:186/12
 <p>02:17:000000:186/12</p>		
Масштаб 1: _____	Условные обозначения:	

полное наименование должности	подпись	инициалы, фамилия
	М.П.	

Земельный участок								
<small>(вид объекта недвижимости)</small>								
Лист № _____ Раздела 4	Всего листов раздела 4 : _____	Всего листов выписки: 1264						
16.11.2021 № КУВН-002/2021-151625943								
Кадастровый номер:		02:17:000000:186 (единое землепользование)						
План (чертеж, схема) части земельного участка		Учетный номер части: 02:17:000000:186/13						
								
Масштаб 1: _____	Условные обозначения:							
<table border="1" style="width: 100%; border-collapse: collapse;"> <tr> <td style="width: 33%; text-align: center;">полное наименование должности</td> <td style="width: 33%; text-align: center;">подпись</td> <td style="width: 33%; text-align: center;">инициалы, фамилия</td> </tr> <tr> <td colspan="3" style="text-align: center;">М.П.</td> </tr> </table>			полное наименование должности	подпись	инициалы, фамилия	М.П.		
полное наименование должности	подпись	инициалы, фамилия						
М.П.								

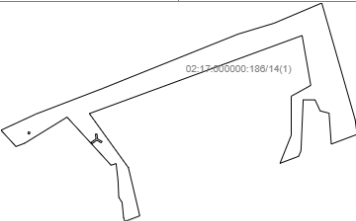
Земельный участок								
<small>(вид объекта недвижимости)</small>								
Лист № _____ Раздела 4	Всего листов раздела 4 : _____	Всего листов выписки: 1264						
16.11.2021 № КУВН-002/2021-151625943								
Кадастровый номер:		02:17:000000:186 (единое землепользование)						
План (чертеж, схема) части земельного участка		Учетный номер части: 02:17:000000:186/14						
								
Масштаб 1: _____	Условные обозначения:							
<table border="1" style="width: 100%; border-collapse: collapse;"> <tr> <td style="width: 33%; text-align: center;">полное наименование должности</td> <td style="width: 33%; text-align: center;">подпись</td> <td style="width: 33%; text-align: center;">инициалы, фамилия</td> </tr> <tr> <td colspan="3" style="text-align: center;">М.П.</td> </tr> </table>			полное наименование должности	подпись	инициалы, фамилия	М.П.		
полное наименование должности	подпись	инициалы, фамилия						
М.П.								

Земельный участок			
<small>(вид объекта недвижимости)</small>			
Лист № _____ Раздела 4	Всего листов раздела 4 : _____	Всего разделов: 0	Всего листов выписки: 1264
16.11.2021 № КУВН-002/2021-151625943			
Кадастровый номер:		02:17:000000:186 (единое землепользование)	

План (чертеж, схема) части земельного участка		Учетный номер части: 02:17:000000:186/15	
			
Масштаб 1: _____	Условные обозначения:		

полное наименование должности	подпись	инициалы, фамилия
М.П.		

Земельный участок			
<small>(вид объекта недвижимости)</small>			
Лист № _____ Раздела 4	Всего листов раздела 4 : _____	Всего разделов: 0	Всего листов выписки: 1264
16.11.2021 № КУВН-002/2021-151625943			
Кадастровый номер:		02:17:000000:186 (единое землепользование)	

План (чертеж, схема) части земельного участка		Учетный номер части: 02:17:000000:186/16	
			
Масштаб 1: _____	Условные обозначения:		

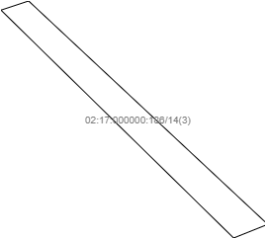
полное наименование должности	подпись	инициалы, фамилия
М.П.		

Земельный участок		
<small>(вид объекта недвижимости)</small>		
Лист № _____ Раздела 4	Всего листов раздела 4 : _____	Всего разделов: 0
16.11.2021 № КУВН-002/2021-151625943		Всего листов выписки: 1264
Кадастровый номер:		02:17:000000:186 (единое землепользование)

План (чертеж, схема) части земельного участка	Учетный номер части: 02:17:000000:186/17
	
Масштаб 1: _____	Условные обозначения:

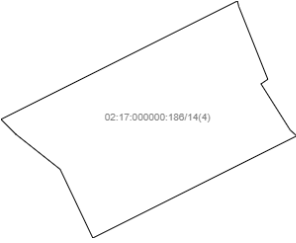
полное наименование должности	подпись	инициалы, фамилия
М.П.		

Земельный участок		
<small>(вид объекта недвижимости)</small>		
Лист № _____ Раздела 4	Всего листов раздела 4 : _____	Всего разделов: 0
16.11.2021 № КУВН-002/2021-151625943		Всего листов выписки: 1264
Кадастровый номер:		02:17:000000:186 (единое землепользование)

План (чертеж, схема) части земельного участка	Учетный номер части: 02:17:000000:186/18
	
Масштаб 1: _____	Условные обозначения:


полное наименование должности	подпись	инициалы, фамилия
М.П.		

Земельный участок		
<small>(вид объекта недвижимости)</small>		
Лист № _____ Раздела 4	Всего листов раздела 4 : _____	Всего листов выписки: 1264
16.11.2021 № КУВН-002/2021-151625943		
Кадастровый номер:		02:17:000000:186 (единое землепользование)

План (чертеж, схема) части земельного участка		Учетный номер части: 02:17:000000:186/19
		
Масштаб 1: _____	Условные обозначения:	

полное наименование должности	подпись	инициалы, фамилия
М.П.		

Земельный участок		
<small>(вид объекта недвижимости)</small>		
Лист № _____ Раздела 4	Всего листов раздела 4 : _____	Всего листов выписки: 1264
16.11.2021 № КУВН-002/2021-151625943		
Кадастровый номер:		02:17:000000:186 (единое землепользование)

План (чертеж, схема) части земельного участка		Учетный номер части: 02:17:000000:186/20
		
Масштаб 1: _____	Условные обозначения:	

полное наименование должности	подпись	инициалы, фамилия
М.П.		

Земельный участок			
<small>(вид объекта недвижимости)</small>			
Лист № _____ Раздела 4.1	Всего листов раздела 4.1 : _____	Всего разделов: 0	Всего листов выписки: 1264
16.11.2021 № КУВН-002/2021-151625943			
Кадастровый номер:		02:17:000000:186 (единое землепользование)	

Учетный номер части	Площадь (м ²)	Содержание ограничения в использовании или ограничения права на объект недвижимости или обременения объекта недвижимости
1	2	3
1	265700	
2	38879	
3	1454	
4	1557	
6	142719	
7	30317	
9	132234	
11	266225	
12	29415	
13	116243	Реестровый номер границы: 02:17-6.58
14	570378	Реестровый номер границы: 02:17-6.264
15	2490566	Реестровый номер границы: 02:00-6.1104
16	440098	Реестровый номер границы: 02:17-6.523
17	219115	Реестровый номер границы: 02:17-6.520
18	681881	Реестровый номер границы: 02:00-6.1103

_____	_____	_____
полное наименование должности	подпись	инициалы, фамилия

М.П.

Выписка из Единого государственного реестра недвижимости об объекте недвижимости
Сведения о частях земельного участка

Раздел 4.1

Земельный участок			
<small>(вид объекта недвижимости)</small>			
Лист № _____ Раздела 4.1	Всего листов раздела 4.1 : _____	Всего разделов: 0	Всего листов выписки: 1264
16.11.2021 № КУВН-002/2021-151625943			
Кадастровый номер:		02:17:000000:186 (единое землепользование)	

Учетный номер части	Площадь (м ²)	Содержание ограничения в использовании или ограничения права на объект недвижимости или обременения объекта недвижимости
1	2	3
19	824992	Реестровый номер границы: 02:17-6.550
20	3459495	Реестровый номер границы: 02:17-6.540

_____	_____	_____
полное наименование должности	подпись	инициалы, фамилия

М.П.

Выписка из Единого государственного реестра недвижимости об объекте недвижимости
Сведения о частях земельного участка

Раздел 4.2

Земельный участок			
<small>(вид объекта недвижимости)</small>			
Лист № _____ Раздела 4.2	Всего листов раздела 4.2 : _____	Всего разделов: 0	Всего листов выписки: 1264
16.11.2021 № КУВН-002/2021-151625943			
Кадастровый номер:		02:17:000000:186 (единое землепользование)	

Сведения о характерных точках границы части (частей) земельного участка

Учетный номер части: 1				
Система координат: МСК-02, зона 1				
Номер точки	Координаты, м		Описание закрепления на местности	Средняя квадратическая погрешность определения координат характерных точек границы части земельного участка, м
	X	Y		
1	2	3	4	5
	777138.45	1313384.72	_____	_____
	777137.89	1313386.93	_____	_____
	777139.77	1313388.66	_____	_____
	777138.45	1313384.72	_____	_____
	777966.62	1308305.62	_____	_____
	777962.02	1308298.96	_____	_____
	777950.2	1308314.72	_____	_____
	777966.62	1308305.62	_____	_____
	783747.21	1315982.5	_____	_____
	783725.46	1315969.31	_____	_____
	783716.28	1315984.39	_____	_____
	783747.21	1315982.5	_____	_____
	782914.13	1315694.56	_____	_____
	782913.45	1315692.18	_____	_____
	782877.93	1315728.02	_____	_____
	782919.98	1315698.97	_____	_____

_____	_____	_____
полное наименование должности	подпись	инициалы, фамилия

М.П.

Выписка из Единого государственного реестра недвижимости об объекте недвижимости
Сведения о частях земельного участка

671

Земельный участок				
(вид объекта недвижимости)				
Лист №	Раздела 4.2	Всего листов раздела 4.2: _____	Всего разделов: 0	Всего листов выписки: 1264
16.11.2021 № КУВН-002/2021-151625943				
Кадастровый номер:			02:17:000000:186 (единое землепользование)	
Номер точки	Координаты, м		Описание закрепления на местности	Средняя квадратическая погрешность определения координат характерных точек границы части земельного участка, м
	X	Y		
1	2	3	4	5
	782914.13	1315694.56	_____	_____
	779350.8	1314127.66	_____	_____
	779323.33	1314120.79	_____	_____
	779338.2	1314150.49	_____	_____
	779365.83	1314157.66	_____	_____
	779350.8	1314127.66	_____	_____
	779090.19	1313813.57	_____	_____
	778839.75	1313750.97	_____	_____
	779095.08	1313830.54	_____	_____
	779098.17	1313830.19	_____	_____
	779090.19	1313813.57	_____	_____
	783200.6	1316318.08	_____	_____
	783197.56	1316339.37	_____	_____
	783277.04	1316350.21	_____	_____
	783325.49	1316351.86	_____	_____
	783315.35	1316346.05	_____	_____
	783281.07	1316328.84	_____	_____
полное наименование должности			подпись	инициалы, фамилия

М.П.

Выписка из Единого государственного реестра недвижимости об объекте недвижимости
Сведения о частях земельного участка

Земельный участок				
(вид объекта недвижимости)				
Лист №	Раздела 4.2	Всего листов раздела 4.2: _____	Всего разделов: 0	Всего листов выписки: 1264
16.11.2021 № КУВН-002/2021-151625943				
Кадастровый номер:			02:17:000000:186 (единое землепользование)	
Номер точки	Координаты, м		Описание закрепления на местности	Средняя квадратическая погрешность определения координат характерных точек границы части земельного участка, м
	X	Y		
1	2	3	4	5
	783278.86	1316328.76	_____	_____
	783200.6	1316318.08	_____	_____
	779483.15	1314885.41	_____	_____
	779382.12	1315017.01	_____	_____
	779375.92	1315017.53	_____	_____
	779399	1315031.34	_____	_____
	779398.93	1315030.43	_____	_____
	779492.04	1314909.14	_____	_____
	779483.15	1314885.41	_____	_____
	779177.07	1310740.88	_____	_____
	779143.75	1310775.65	_____	_____
	779140.6	1310776.53	_____	_____
	779079.08	1310939.2	_____	_____
	779106.45	1310927.65	_____	_____
	779177.07	1310740.88	_____	_____
	777100.85	1313322.24	_____	_____
	777082.39	1313309.06	_____	_____
полное наименование должности			подпись	инициалы, фамилия

М.П.

Выписка из Единого государственного реестра недвижимости об объекте недвижимости
Сведения о частях земельного участка

672

Земельный участок					
<small>(вид объекта недвижимости)</small>					
Лист №	Раздела 4.2		Всего листов раздела 4.2: _____	Всего разделов: 0	Всего листов выписки: 1264
16.11.2021 № КУВН-002/2021-151625943					
Кадастровый номер:					02:17:000000:186 (единое землепользование)
Номер точки	Координаты, м		Описание закрепления на местности	Средняя квадратическая погрешность определения координат характерных точек границы части земельного участка, м	
	X	Y			
1	2	3	4	5	
	777073.29	1313338.73	_____	_____	
	777105.28	1313353.43	_____	_____	
	777157.21	1313508.31	_____	_____	
	777175.07	1313493.97	_____	_____	
	777141.11	1313392.64	_____	_____	
	777136.49	1313388.4	_____	_____	
	777128.65	1313390.62	_____	_____	
	777128.09	1313388.67	_____	_____	
	777135.9	1313386.47	_____	_____	
	777137.25	1313381.15	_____	_____	
	777122.87	1313338.25	_____	_____	
	777121.38	1313337.17	_____	_____	
	777099.37	1313327.05	_____	_____	
	777100.85	1313322.24	_____	_____	
	780203.25	1316204.73	_____	_____	
	780184.48	1316154.9	_____	_____	
	780167.12	1316169.79	_____	_____	
полное наименование должности			подпись		инициалы, фамилия
			М.П.		

Выписка из Единого государственного реестра недвижимости об объекте недвижимости
Сведения о частях земельного участка

Земельный участок					
<small>(вид объекта недвижимости)</small>					
Лист №	Раздела 4.2		Всего листов раздела 4.2: _____	Всего разделов: 0	Всего листов выписки: 1264
16.11.2021 № КУВН-002/2021-151625943					
Кадастровый номер:					02:17:000000:186 (единое землепользование)
Номер точки	Координаты, м		Описание закрепления на местности	Средняя квадратическая погрешность определения координат характерных точек границы части земельного участка, м	
	X	Y			
1	2	3	4	5	
	780360.34	1316682.47	_____	_____	
	780380.45	1316674.89	_____	_____	
	780331.08	1316543.88	_____	_____	
	780193.39	1316209.5	_____	_____	
	780203.25	1316204.73	_____	_____	
	781923.72	1315875.71	_____	_____	
	781858.45	1315961.65	_____	_____	
	781845.72	1315955.11	_____	_____	
	781836.53	1315964.77	_____	_____	
	781828.45	1315970.4	_____	_____	
	781856.67	1315984.9	_____	_____	
	782039.04	1316077.3	_____	_____	
	782193.94	1316115.75	_____	_____	
	782198.66	1316094.77	_____	_____	
	782046.58	1316057.02	_____	_____	
	781877.91	1315971.57	_____	_____	
	781948.9	1315878.09	_____	_____	
полное наименование должности			подпись		инициалы, фамилия
			М.П.		

Земельный участок					
(лист объекта недвижимости)					
Лист № _____ Раздела 4.2		Всего листов раздела 4.2 : _____	Всего разделов: 0	Всего листов выписки: 1264	
16.11.2021 № КУВН-002/2021-151625943					
Кадастровый номер:			02:17:000000:186 (единое землепользование)		
Номер точки	Координаты, м		Описание закрепления на местности	Средняя квадратическая погрешность определения координат характерных точек границы части земельного участка, м	
	X	Y			
1	2	3	4	5	
	781948.31	1315878.01	_____	_____	
	781934.32	1315876.67	_____	_____	
	781923.72	1315875.71	_____	_____	
	783400.24	1316388.59	_____	_____	
	783387.7	1316384.76	_____	_____	
	783445.74	1316487.03	_____	_____	
	783892.93	1316499.63	_____	_____	
	783904.93	1316478.46	_____	_____	
	783458.46	1316465.88	_____	_____	
	783414.15	1316387.82	_____	_____	
	783400.24	1316388.59	_____	_____	
	784036.65	1315943.26	_____	_____	
	784013.23	1315944.69	_____	_____	
	784013.8	1315966.19	_____	_____	
	784017.21	1315965.98	_____	_____	
	784048.1	1316292.06	_____	_____	
	784057.42	1316345.28	_____	_____	
полное наименование должности			подпись		инициалы, фамилия
М.П.					

Земельный участок					
(лист объекта недвижимости)					
Лист № _____ Раздела 4.2		Всего листов раздела 4.2 : _____	Всего разделов: 0	Всего листов выписки: 1264	
16.11.2021 № КУВН-002/2021-151625943					
Кадастровый номер:			02:17:000000:186 (единое землепользование)		
Номер точки	Координаты, м		Описание закрепления на местности	Средняя квадратическая погрешность определения координат характерных точек границы части земельного участка, м	
	X	Y			
1	2	3	4	5	
	784053.15	1316345.28	_____	_____	
	784066.2	1316483.01	_____	_____	
	784060.48	1316482.85	_____	_____	
	784083.34	1316501.69	_____	_____	
	784088.44	1316489.8	_____	_____	
	784036.65	1315943.26	_____	_____	
	779325.93	1310307.24	_____	_____	
	779334.96	1310318.18	_____	_____	
	779321.82	1310331.9	_____	_____	
	779316.93	1310342.62	_____	_____	
	779308.14	1310338.67	_____	_____	
	779241.4	1310512.73	_____	_____	
	779186.6	1310655.8	_____	_____	
	779192.27	1310701.13	_____	_____	
	779257.01	1310532.1	_____	_____	
	779355.12	1310586.13	_____	_____	
	779452.59	1310640.36	_____	_____	
полное наименование должности			подпись		инициалы, фамилия
М.П.					

Выписка из Единого государственного реестра недвижимости об объекте недвижимости
Сведения о частях земельного участка

674

Земельный участок				
(вид объекта недвижимости)				
Лист №	Раздела 4.2	Всего листов раздела 4.2: _____	Всего разделов: 0	Всего листов выписки: 1264
16.11.2021 № КУВН-002/2021-151625943				
Кадастровый номер:			02:17:000000:186 (единое землепользование)	
Номер точки	Координаты, м		Описание закрепления на местности	Средняя квадратическая погрешность определения координат характерных точек границы части земельного участка, м
	X	Y		
1	2	3	4	5
	779459.41	1310633.28	_____	_____
	779466.37	1310623.41	_____	_____
	779365.53	1310567.31	_____	_____
	779264.77	1310511.83	_____	_____
	779340.32	1310314.82	_____	_____
	779325.93	1310307.24	_____	_____
	779350.71	1314165.59	_____	_____
	779344.71	1314163.5	_____	_____
	779608.13	1314689.72	_____	_____
	779631.37	1314717.38	_____	_____
	779641.4	1314708.22	_____	_____
	779641.3	1314707.96	_____	_____
	779372.03	1314170.05	_____	_____
	779350.71	1314165.59	_____	_____
	776594.12	1312891.55	_____	_____
	776263.55	1312649.51	_____	_____
	776247.7	1312664.54	_____	_____
полное наименование должности			подпись	инициалы, фамилия

М.П.

Выписка из Единого государственного реестра недвижимости об объекте недвижимости
Сведения о частях земельного участка

Земельный участок				
(вид объекта недвижимости)				
Лист №	Раздела 4.2	Всего листов раздела 4.2: _____	Всего разделов: 0	Всего листов выписки: 1264
16.11.2021 № КУВН-002/2021-151625943				
Кадастровый номер:			02:17:000000:186 (единое землепользование)	
Номер точки	Координаты, м		Описание закрепления на местности	Средняя квадратическая погрешность определения координат характерных точек границы части земельного участка, м
	X	Y		
1	2	3	4	5
	776582.83	1312909.92	_____	_____
	776700.35	1312969.82	_____	_____
	776815.6	1313025.24	_____	_____
	776712.6	1312951.85	_____	_____
	776709.89	1312950.55	_____	_____
	776594.12	1312891.55	_____	_____
	779635.59	1314885.97	_____	_____
	779637.66	1314885.08	_____	_____
	779638.55	1314887.15	_____	_____
	779636.48	1314888.04	_____	_____
	779635.59	1314885.97	_____	_____
	779724.71	1314934.82	_____	_____
	779677.96	1314807.66	_____	_____
	779668.53	1314811.05	_____	_____
	779662.41	1314816.28	_____	_____
	779658.63	1314817.36	_____	_____
	779693.12	1314911.19	_____	_____
полное наименование должности			подпись	инициалы, фамилия

М.П.

Выписка из Единого государственного реестра недвижимости об объекте недвижимости
Сведения о частях земельного участка

675

Земельный участок					
(вид объекта недвижимости)					
Лист №	Раздела 4.2		Всего листов раздела 4.2: _____	Всего разделов: 0	Всего листов выписки: 1264
16.11.2021 № КУВН-002/2021-151625943			Кадастровый номер:		02:17:000000:186 (единое землепользование)
Номер точки	Координаты, м		Описание закрепления на местности	Средняя квадратическая погрешность определения координат характерных точек границы части земельного участка, м	
	X	Y			
1	2	3	4	5	
	779684.4	1314904.47	_____	_____	
	779546.27	1314828.37	_____	_____	
	779533.4	1314819.96	_____	_____	
	779497.73	1314866.42	_____	_____	
	779507.58	1314888.89	_____	_____	
	779538.49	1314848.64	_____	_____	
	779672.58	1314922.51	_____	_____	
	779707.05	1314949.08	_____	_____	
	779815.67	1315237.29	_____	_____	
	779840.93	1315243.3	_____	_____	
	779735.95	1314964.75	_____	_____	
	779892.02	1315044.82	_____	_____	
	780230.31	1315336	_____	_____	
	780275.86	1315346.85	_____	_____	
	779904.1	1315026.86	_____	_____	
	779724.71	1314934.82	_____	_____	
	780521.44	1315558.23	_____	_____	
полное наименование должности			подпись		инициалы, фамилия
М.П.					

Выписка из Единого государственного реестра недвижимости об объекте недвижимости
Сведения о частях земельного участка

Земельный участок					
(вид объекта недвижимости)					
Лист №	Раздела 4.2		Всего листов раздела 4.2: _____	Всего разделов: 0	Всего листов выписки: 1264
16.11.2021 № КУВН-002/2021-151625943			Кадастровый номер:		02:17:000000:186 (единое землепользование)
Номер точки	Координаты, м		Описание закрепления на местности	Средняя квадратическая погрешность определения координат характерных точек границы части земельного участка, м	
	X	Y			
1	2	3	4	5	
	780524.93	1315589.6	_____	_____	
	780562.58	1315622.01	_____	_____	
	781319.56	1315708.94	_____	_____	
	781806.9	1315959.33	_____	_____	
	781823.33	1315947.89	_____	_____	
	781826.06	1315945.01	_____	_____	
	781325.9	1315688.02	_____	_____	
	780571.59	1315601.4	_____	_____	
	780521.44	1315558.23	_____	_____	
	782784.26	1315822.52	_____	_____	
	782779.61	1315827.23	_____	_____	
	782763.47	1315842.18	_____	_____	
	782777.98	1316238.57	_____	_____	
	782198.75	1316094.79	_____	_____	
	782194.03	1316115.77	_____	_____	
	782786.92	1316262.94	_____	_____	
	783129.24	1316330.05	_____	_____	
полное наименование должности			подпись		инициалы, фамилия
М.П.					

Выписка из Единого государственного реестра недвижимости об объекте недвижимости
Сведения о частях земельного участка

676

Земельный участок					
(вид объекта недвижимости)					
Лист №	Раздела 4.2		Всего листов раздела 4.2: _____	Всего разделов: 0	Всего листов выписки: 1264
16.11.2021 № КУВН-002/2021-151625943			Кадастровый номер: 02:17:000000:186 (единое землепользование)		
Номер точки	Координаты, м		Описание закрепления на местности	Средняя квадратическая погрешность определения координат характерных точек границы части земельного участка, м	
	X	Y			
1	2	3	4	5	
	783193.65	1316338.84	_____	_____	
	783196.16	1316332.96	_____	_____	
	783198.79	1316317.84	_____	_____	
	783132.77	1316308.83	_____	_____	
	782799.68	1316243.53	_____	_____	
	782784.26	1315822.52	_____	_____	
	778684.86	1313707.34	_____	_____	
	778687.06	1313707.83	_____	_____	
	778686.58	1313710.02	_____	_____	
	778684.38	1313709.54	_____	_____	
	778684.86	1313707.34	_____	_____	
	778646.59	1312069.6	_____	_____	
	778632.13	1312107.05	_____	_____	
	778501.98	1312445.86	_____	_____	
	778242.31	1313132.66	_____	_____	
	778133.47	1313416.8	_____	_____	
	778129.05	1313430.85	_____	_____	
полное наименование должности			подпись		инициалы, фамилия
			М.П.		

Выписка из Единого государственного реестра недвижимости об объекте недвижимости
Сведения о частях земельного участка

Земельный участок					
(вид объекта недвижимости)					
Лист №	Раздела 4.2		Всего листов раздела 4.2: _____	Всего разделов: 0	Всего листов выписки: 1264
16.11.2021 № КУВН-002/2021-151625943			Кадастровый номер: 02:17:000000:186 (единое землепользование)		
Номер точки	Координаты, м		Описание закрепления на местности	Средняя квадратическая погрешность определения координат характерных точек границы части земельного участка, м	
	X	Y			
1	2	3	4	5	
	778094.91	1313539.4	_____	_____	
	778086.75	1313556.26	_____	_____	
	778086.15	1313559.55	_____	_____	
	778085.26	1313559.36	_____	_____	
	778073.76	1313583.13	_____	_____	
	778065.13	1313588.79	_____	_____	
	778031.61	1313571.8	_____	_____	
	777879.47	1313530.92	_____	_____	
	777885.96	1313522.1	_____	_____	
	777891.42	1313517.34	_____	_____	
	777890.58	1313517.16	_____	_____	
	777896.65	1313484.24	_____	_____	
	777870.05	1313507.46	_____	_____	
	777860.02	1313521.06	_____	_____	
	777823.25	1313486.3	_____	_____	
	777769.49	1313461.68	_____	_____	
	777153.78	1313164.34	_____	_____	
полное наименование должности			подпись		инициалы, фамилия
			М.П.		

Земельный участок				
(вид объекта недвижимости)				
Лист №	Раздела 4.2	Всего листов раздела 4.2: _____	Всего разделов: 0	Всего листов выписки: 1264
16.11.2021 № КУВН-002/2021-151625943			Кадастровый номер: 02:17:000000:186 (единое землепользование)	
(вид объекта недвижимости)				
Номер точки	Координаты, м		Описание закрепления на местности	Средняя квадратическая погрешность определения координат характерных точек границы части земельного участка, м
	X	Y		
1	2	3	4	5
	777107.52	1313233.23	_____	_____
	777106	1313232.15	_____	_____
	777089.04	1313287.43	_____	_____
	777107.51	1313300.54	_____	_____
	777143.5	1313183.25	_____	_____
	777760.34	1313481.14	_____	_____
	777811.07	1313504.37	_____	_____
	777856.05	1313546.89	_____	_____
	778015.82	1313589.82	_____	_____
	778013.89	1313604.07	_____	_____
	778034.95	1313608.8	_____	_____
	778036.37	1313598.31	_____	_____
	778051.15	1313605.8	_____	_____
	778052.37	1313605.92	_____	_____
	778053.06	1313606.77	_____	_____
	778072.4	1313616.58	_____	_____
	778086.59	1313619.42	_____	_____
полное наименование должности			подпись	инициалы, фамилия
М.П.				

Земельный участок				
(вид объекта недвижимости)				
Лист №	Раздела 4.2	Всего листов раздела 4.2: _____	Всего разделов: 0	Всего листов выписки: 1264
16.11.2021 № КУВН-002/2021-151625943			Кадастровый номер: 02:17:000000:186 (единое землепользование)	
(вид объекта недвижимости)				
Номер точки	Координаты, м		Описание закрепления на местности	Средняя квадратическая погрешность определения координат характерных точек границы части земельного участка, м
	X	Y		
1	2	3	4	5
	778139.22	1313597.11	_____	_____
	778166.76	1313573.21	_____	_____
	778250.49	1313603.61	_____	_____
	778674.01	1313700.72	_____	_____
	778650.66	1313727.46	_____	_____
	778649.63	1313738.85	_____	_____
	778649.87	1313738.91	_____	_____
	778670.68	1313744.71	_____	_____
	778671.44	1313736.35	_____	_____
	778685.13	1313720.68	_____	_____
	778691.9	1313682.76	_____	_____
	778256.59	1313582.95	_____	_____
	778162.22	1313548.69	_____	_____
	778127.7	1313578.64	_____	_____
	778092.62	1313593.52	_____	_____
	778114.95	1313547.35	_____	_____
	778149.56	1313437.3	_____	_____
полное наименование должности			подпись	инициалы, фамилия
М.П.				

Выписка из Единого государственного реестра недвижимости об объекте недвижимости
Сведения о частях земельного участка

678

Земельный участок				
(вид объекта недвижимости)				
Лист №	Раздела 4.2	Всего листов раздела 4.2: _____	Всего разделов: 0	Всего листов выписки: 1264
16.11.2021 № КУВН-002/2021-151625943				
Кадастровый номер:			02:17:000000:186 (единое землепользование)	
Номер точки	Координаты, м		Описание закрепления на местности	Средняя квадратическая погрешность определения координат характерных точек границы части земельного участка, м
	X	Y		
1	2	3	4	5
	778153.79	1313423.87	_____	_____
	778262.4	1313140.32	_____	_____
	778408.13	1312756.23	_____	_____
	778522.07	1312453.5	_____	_____
	778652.2	1312114.78	_____	_____
	778669.03	1312071.2	_____	_____
	778646.59	1312069.6	_____	_____
полное наименование должности			подпись	инициалы, фамилия

М.П.

Выписка из Единого государственного реестра недвижимости об объекте недвижимости
Сведения о частях земельного участка

Земельный участок				
(вид объекта недвижимости)				
Лист №	Раздела 4.2	Всего листов раздела 4.2: _____	Всего разделов: 0	Всего листов выписки: 1264
16.11.2021 № КУВН-002/2021-151625943				
Кадастровый номер:			02:17:000000:186 (единое землепользование)	
Сведения о характерных точках границы части (частей) земельного участка				
Учетный номер части: 2				
Система координат: МСК-02, зона 1				
Номер точки	Координаты, м		Описание закрепления на местности	Средняя квадратическая погрешность определения координат характерных точек границы части земельного участка, м
	X	Y		
1	2	3	4	5
	780184.39	1319291.57	_____	_____
	780190.38	1319268.5	_____	_____
	780174.49	1319271.6	_____	_____
	780167.06	1319294.96	_____	_____
	780184.39	1319291.57	_____	_____
	780998.1	1320421.71	_____	_____
	780975.6	1320417.02	_____	_____
	780979.09	1320438.99	_____	_____
	781001.58	1320443.57	_____	_____
	780998.1	1320421.71	_____	_____
	780378.57	1316679.14	_____	_____
	780358.47	1316686.76	_____	_____
	780398.31	1316791.87	_____	_____
	780403.3	1316789.42	_____	_____
	780391.4	1316758.27	_____	_____
	780404.27	1316746.93	_____	_____
полное наименование должности			подпись	инициалы, фамилия

М.П.

Земельный участок				
(вид объекта недвижимости)				
Лист №	Раздела 4.2	Всего листов раздела 4.2: _____	Всего разделов: 0	Всего листов выписки: 1264
16.11.2021 № КУВН-002/2021-151625943				
Кадастровый номер:			02:17:000000:186 (единое землепользование)	
Номер точки	Координаты, м		Описание закрепления на местности	Средняя квадратическая погрешность определения координат характерных точек границы части земельного участка, м
	X	Y		
1	2	3	4	5
	780378.57	1316679.14	_____	_____
	781100.8	1319303.4	_____	_____
	780881.03	1319302.8	_____	_____
	780884.36	1319324.31	_____	_____
	781125.27	1319324.97	_____	_____
	781100.8	1319303.4	_____	_____
	781871.49	1319327.02	_____	_____
	781969.94	1319160.28	_____	_____
	781918.56	1319205.01	_____	_____
	781859.23	1319305.49	_____	_____
	781803.31	1319305.33	_____	_____
	781786.12	1319320.3	_____	_____
	781376.08	1319317.34	_____	_____
	781300.63	1319304.9	_____	_____
	781299.76	1319305.72	_____	_____
	781299.75	1319305.73	_____	_____
	781299.71	1319305.74	_____	_____
полное наименование должности			подпись	инициалы, фамилия

М.П.

Земельный участок				
(вид объекта недвижимости)				
Лист №	Раздела 4.2	Всего листов раздела 4.2: _____	Всего разделов: 0	Всего листов выписки: 1264
16.11.2021 № КУВН-002/2021-151625943				
Кадастровый номер:			02:17:000000:186 (единое землепользование)	
Номер точки	Координаты, м		Описание закрепления на местности	Средняя квадратическая погрешность определения координат характерных точек границы части земельного участка, м
	X	Y		
1	2	3	4	5
	781285.57	1319308.11	_____	_____
	781273.19	1319308.11	_____	_____
	781273.17	1319308.11	_____	_____
	781261.39	1319305.74	_____	_____
	781249.03	1319303.98	_____	_____
	781249	1319303.97	_____	_____
	781248.75	1319303.81	_____	_____
	781100.82	1319303.4	_____	_____
	781125.29	1319324.97	_____	_____
	781216.41	1319325.22	_____	_____
	781218.43	1319320.34	_____	_____
	781369.58	1319318.98	_____	_____
	781364.06	1319325.62	_____	_____
	781871.49	1319327.02	_____	_____
	780778.83	1319245.29	_____	_____
	780781.05	1319244.92	_____	_____
	780781.42	1319247.14	_____	_____
полное наименование должности			подпись	инициалы, фамилия

М.П.

Выписка из Единого государственного реестра недвижимости об объекте недвижимости
Сведения о частях земельного участка

680

Земельный участок				
<small>(вид объекта недвижимости)</small>				
Лист №	Раздела 4.2	Всего листов раздела 4.2: _____	Всего разделов: 0	Всего листов выписки: 1264
16.11.2021 № КУВН-002/2021-151625943				
Кадастровый номер:			02:17:000000:186 (единое землепользование)	
Номер точки	Координаты, м		Описание закрепления на местности	Средняя квадратическая погрешность определения координат характерных точек границы части земельного участка, м
	X	Y		
1	2	3	4	5
	780779.2	1319247.51	_____	_____
	780778.83	1319245.29	_____	_____
	780820.45	1319302.63	_____	_____
	780800.18	1319168.24	_____	_____
	780792	1319174.36	_____	_____
	780791.99	1319174.37	_____	_____
	780780.23	1319180.26	_____	_____
	780789.59	1319242.26	_____	_____
	780658.37	1319214.19	_____	_____
	780490.09	1319209.99	_____	_____
	780491.63	1319221.85	_____	_____
	780435.73	1319220.55	_____	_____
	780255.73	1319255.72	_____	_____
	780350.09	1319259.19	_____	_____
	780491.62	1319231.53	_____	_____
	780655.84	1319235.64	_____	_____
	780793.02	1319264.98	_____	_____
полное наименование должности			подпись	инициалы, фамилия
			М.П.	

Выписка из Единого государственного реестра недвижимости об объекте недвижимости
Сведения о частях земельного участка

Земельный участок				
<small>(вид объекта недвижимости)</small>				
Лист №	Раздела 4.2	Всего листов раздела 4.2: _____	Всего разделов: 0	Всего листов выписки: 1264
16.11.2021 № КУВН-002/2021-151625943				
Кадастровый номер:			02:17:000000:186 (единое землепользование)	
Номер точки	Координаты, м		Описание закрепления на местности	Средняя квадратическая погрешность определения координат характерных точек границы части земельного участка, м
	X	Y		
1	2	3	4	5
	780800.57	1319315	_____	_____
	780836.21	1319539.41	_____	_____
	780859.42	1319548.49	_____	_____
	780823.79	1319324.14	_____	_____
	780863.72	1319324.25	_____	_____
	780860.3	1319302.74	_____	_____
	780820.45	1319302.63	_____	_____
полное наименование должности			подпись	инициалы, фамилия
			М.П.	

Земельный участок				
(вид объекта недвижимости)				
Лист №	Раздела 4.2		Всего листов раздела 4.2: _____	Всего листов выписки: 1264
16.11.2021 № КУВИ-002/2021-151625943				
Кадастровый номер:			02:17:000000:186 (единое землепользование)	
Сведения о характерных точках границы части (частей) земельного участка				
Учетный номер части: 3				
Система координат: МСК-02, зона 1				
Номер точки	Координаты, м		Описание закрепления на местности	Средняя квадратическая погрешность определения координат характерных точек границы части земельного участка, м
	X	Y		
1	2	3	4	5
	778532.1	1312278.64	=====	0.3
	778524.23	1312277.07	=====	0.3
	778520.31	1312296.68	=====	0.3
	778542.44	1312301.1	=====	0.3
	778567.97	1312307.41	=====	0.3
	778575.43	1312288.65	=====	0.3
	778546.8	1312281.57	=====	0.3
	778534.15	1312279.05	=====	0.3
	778514.64	1312069.86	=====	0.3
	778502.79	1312069.17	=====	0.3
	778502.68	1312071.17	=====	0.3
	778512.81	1312071.75	=====	0.3
	778532.1	1312278.64	=====	0.3
полное наименование должности			подпись	инициалы, фамилия

М.П.

Земельный участок				
(вид объекта недвижимости)				
Лист №	Раздела 4.2		Всего листов раздела 4.2: _____	Всего листов выписки: 1264
16.11.2021 № КУВИ-002/2021-151625943				
Кадастровый номер:			02:17:000000:186 (единое землепользование)	
Сведения о характерных точках границы части (частей) земельного участка				
Учетный номер части: 4				
Система координат: МСК-02, зона 1				
Номер точки	Координаты, м		Описание закрепления на местности	Средняя квадратическая погрешность определения координат характерных точек границы части земельного участка, м
	X	Y		
1	2	3	4	5
	780674.31	1319201.93	=====	0.3
	780744.36	1319204.95	=====	0.3
	780744.03	1319202.93	=====	0.3
	780674.88	1319199.95	=====	0.3
	780677.19	1319191.97	=====	0.3
	780657.97	1319186.42	=====	0.3
	780654.61	1319198.05	=====	0.3
	780526.23	1319176.49	=====	0.3
	780527.23	1319170.95	=====	0.3
	780526.09	1319157.39	=====	0.3
	780524.09	1319157.56	=====	0.3
	780525.21	1319170.85	=====	0.3
	780523.9	1319178.12	=====	0.3
	780526.07	1319182.12	=====	0.3
	780527.9	1319201.38	=====	0.3
	780529.9	1319201.18	=====	0.3
полное наименование должности			подпись	инициалы, фамилия

М.П.

Выписка из Единого государственного реестра недвижимости об объекте недвижимости
Сведения о частях земельного участка

Земельный участок				
(вид объекта недвижимости)				
Лист №	Раздела 4.2	Всего листов раздела 4.2: _____	Всего разделов: 0	Всего листов выписки: 1264
16.11.2021 № КУВН-002/2021-151625943			Кадастровый номер: 02:17:000000:186 (единое землепользование)	
Номер точки	Координаты, м		Описание закрепления на местности	Средняя квадратическая погрешность определения координат характерных точек границы части земельного участка, м
	X	Y		
1	2	3	4	5
	780528.83	1319190.41	_____	0.3
	780528.04	1319181.62	_____	0.3
	780526.72	1319178.6	_____	0.3
	780654.05	1319199.98	_____	0.3
	780653.16	1319203.1	_____	_____
	780646.49	1319222.47	_____	0.3
	780641.07	1319238.93	_____	0.3
	780651.24	1319240.03	_____	0.3
	780661.4	1319241.13	_____	0.3
	780665.45	1319228.85	_____	_____
	780672.23	1319209.13	_____	0.3
	780674.31	1319201.93	_____	0.3

полное наименование должности	подпись	инициалы, фамилия

М.П.

Выписка из Единого государственного реестра недвижимости об объекте недвижимости
Сведения о частях земельного участка

Земельный участок				
(вид объекта недвижимости)				
Лист №	Раздела 4.2	Всего листов раздела 4.2: _____	Всего разделов: 0	Всего листов выписки: 1264
16.11.2021 № КУВН-002/2021-151625943			Кадастровый номер: 02:17:000000:186 (единое землепользование)	
Сведения о характерных точках границы части (частей) земельного участка				
Учетный номер части: 6				
Система координат: МСК-02, зона 1				
Номер точки	Координаты, м		Описание закрепления на местности	Средняя квадратическая погрешность определения координат характерных точек границы части земельного участка, м
	X	Y		
1	2	3	4	5
	777137.88	1313378.66	_____	_____
	777139.85	1313379.15	_____	_____
	777137.89	1313386.93	_____	_____
	777143.63	1313392.22	_____	_____
	777142.28	1313393.72	_____	_____
	777136.49	1313388.4	_____	_____
	777128.65	1313390.62	_____	_____
	777128.09	1313388.67	_____	_____
	777135.9	1313386.47	_____	_____
	777137.88	1313378.66	_____	_____
	777032.78	1313310.96	_____	_____
	777034.62	1313312.28	_____	_____
	777033.33	1313314.15	_____	_____
	777031.46	1313312.83	_____	_____
	777032.78	1313310.96	_____	_____
	776935.2	1313240.57	_____	_____

полное наименование должности	подпись	инициалы, фамилия

М.П.

Земельный участок				
<small>(вид объекта недвижимости)</small>				
Лист №	Раздела 4.2	Всего листов раздела 4.2: _____	Всего разделов: 0	Всего листов выписки: 1264
16.11.2021 № КУВН-002/2021-151625943		Кадастровый номер: 02:17:000000:186 (единое землепользование)		
Номер точки	Координаты, м		Описание закрепления на местности	Средняя квадратическая погрешность определения координат характерных точек границы части земельного участка, м
	X	Y		
1	2	3	4	5
	776937.08	1313241.91	_____	_____
	776936.77	1313242.34	_____	_____
	776935.76	1313243.81	_____	_____
	776933.83	1313242.48	_____	_____
	776935.2	1313240.57	_____	_____
	776841.24	1313172.96	_____	_____
	776842.24	1313173.68	_____	_____
	776843.13	1313174.29	_____	_____
	776843.1	1313174.35	_____	_____
	776842.24	1313175.57	_____	_____
	776841.79	1313176.19	_____	_____
	776839.92	1313174.87	_____	_____
	776840.66	1313173.79	_____	_____
	776841.24	1313172.96	_____	_____
	776736.85	1313097.81	_____	_____
	776736.88	1313097.83	_____	_____
	776738.74	1313099.11	_____	_____
полное наименование должности			подпись	инициалы, фамилия

М.П.

Земельный участок				
<small>(вид объекта недвижимости)</small>				
Лист №	Раздела 4.2	Всего листов раздела 4.2: _____	Всего разделов: 0	Всего листов выписки: 1264
16.11.2021 № КУВН-002/2021-151625943		Кадастровый номер: 02:17:000000:186 (единое землепользование)		
Номер точки	Координаты, м		Описание закрепления на местности	Средняя квадратическая погрешность определения координат характерных точек границы части земельного участка, м
	X	Y		
1	2	3	4	5
	776737.37	1313101.01	_____	_____
	776735.51	1313099.66	_____	_____
	776736.24	1313098.66	_____	_____
	776736.85	1313097.81	_____	_____
	776642.95	1313031.26	_____	_____
	776643.47	1313030.49	_____	_____
	776645.08	1313031.64	_____	_____
	776645.34	1313031.86	_____	_____
	776644.63	1313032.86	_____	_____
	776644.01	1313033.7	_____	_____
	776643.11	1313033.07	_____	_____
	776642.13	1313032.39	_____	_____
	776642.95	1313031.26	_____	_____
	776548.41	1312962.72	_____	_____
	776548.75	1312962.24	_____	_____
	776549.81	1312963.01	_____	_____
	776550.61	1312963.57	_____	_____
полное наименование должности			подпись	инициалы, фамилия

М.П.

Земельный участок				
<small>(лист объекта недвижимости)</small>				
Лист №	Раздела 4.2	Всего листов раздела 4.2: _____	Всего разделов: 0	Всего листов выписки: 1264
16.11.2021 № КУВН-002/2021-151625943			Кадастровый номер: 02:17:000000:186 (единое землепользование)	
Номер точки	Координаты, м		Описание закрепления на местности	Средняя квадратическая погрешность определения координат характерных точек границы части земельного участка, м
	X	Y		
1	2	3	4	5
	778475.59	1313658.17	_____	_____
	778356.82	1313630.47	_____	_____
	778359.02	1313630.95	_____	_____
	778358.54	1313633.15	_____	_____
	778356.34	1313632.67	_____	_____
	778356.82	1313630.47	_____	_____
	778233.67	1313601.71	_____	_____
	778235.87	1313602.2	_____	_____
	778235.39	1313604.4	_____	_____
	778233.19	1313603.91	_____	_____
	778233.67	1313601.71	_____	_____
	778114.45	1313573.86	_____	_____
	778116.61	1313574.35	_____	_____
	778116.13	1313576.54	_____	_____
	778113.93	1313576.06	_____	_____
	778114.45	1313573.86	_____	_____
	777993.95	1313545.7	_____	_____
полное наименование должности			подпись	инициалы, фамилия

М.П.

Земельный участок				
<small>(лист объекта недвижимости)</small>				
Лист №	Раздела 4.2	Всего листов раздела 4.2: _____	Всего разделов: 0	Всего листов выписки: 1264
16.11.2021 № КУВН-002/2021-151625943			Кадастровый номер: 02:17:000000:186 (единое землепользование)	
Номер точки	Координаты, м		Описание закрепления на местности	Средняя квадратическая погрешность определения координат характерных точек границы части земельного участка, м
	X	Y		
1	2	3	4	5
	777996.15	1313546.18	_____	_____
	777995.66	1313548.38	_____	_____
	777993.49	1313547.9	_____	_____
	777993.95	1313545.7	_____	_____
	777855.79	1313513.42	_____	_____
	777857.99	1313513.91	_____	_____
	777857.5	1313516.1	_____	_____
	777855.3	1313515.62	_____	_____
	777855.79	1313513.42	_____	_____
	777716.27	1313480.82	_____	_____
	777718.47	1313481.3	_____	_____
	777717.98	1313483.5	_____	_____
	777715.78	1313483.02	_____	_____
	777716.27	1313480.82	_____	_____
	777609.08	1313455.76	_____	_____
	777611.28	1313456.24	_____	_____
	777610.82	1313458.44	_____	_____
полное наименование должности			подпись	инициалы, фамилия

М.П.

Выписка из Единого государственного реестра недвижимости об объекте недвижимости
Сведения о частях земельного участка

686

Земельный участок					
(вид объекта недвижимости)					
Лист № _____ Раздела 4.2		Всего листов раздела 4.2: _____		Всего разделов: 0	Всего листов выписки: 1264
16.11.2021 № КУВН-002/2021-151625943					
Кадастровый номер:				02:17:000000:186 (единое землепользование)	
Номер точки	Координаты, м		Описание закрепления на местности	Средняя квадратическая погрешность определения координат характерных точек границы части земельного участка, м	
	X	Y			
1	2	3	4	5	
	777608.6	1313457.96	_____	_____	
	777609.08	1313455.76	_____	_____	
	777491.55	1313428.29	_____	_____	
	777493.75	1313428.78	_____	_____	
	777493.26	1313430.97	_____	_____	
	777491.06	1313430.49	_____	_____	
	777491.55	1313428.29	_____	_____	
	777374	1313400.82	_____	_____	
	777376.2	1313401.3	_____	_____	
	777375.71	1313403.5	_____	_____	
	777373.51	1313403.02	_____	_____	
	777374	1313400.82	_____	_____	
	777235.94	1313355.56	_____	_____	
	777237.92	1313355.31	_____	_____	
	777239.88	1313371.23	_____	_____	
	777237.89	1313371.47	_____	_____	
	777235.94	1313355.56	_____	_____	
полное наименование должности			подпись		инициалы, фамилия

М.П.

Выписка из Единого государственного реестра недвижимости об объекте недвижимости
Сведения о частях земельного участка

Земельный участок					
(вид объекта недвижимости)					
Лист № _____ Раздела 4.2		Всего листов раздела 4.2: _____		Всего разделов: 0	Всего листов выписки: 1264
16.11.2021 № КУВН-002/2021-151625943					
Кадастровый номер:				02:17:000000:186 (единое землепользование)	
Номер точки	Координаты, м		Описание закрепления на местности	Средняя квадратическая погрешность определения координат характерных точек границы части земельного участка, м	
	X	Y			
1	2	3	4	5	
	777236.32	1313353.79	_____	_____	
	777189.83	1313361.39	_____	_____	
	777227.7	1313389.65	_____	_____	
	777238.48	1313387.89	_____	_____	
	778681.83	1313725.27	_____	_____	
	778684.21	1313725.82	_____	_____	
	778690.19	1313692.31	_____	_____	
	778689.54	1313692.16	_____	_____	
	778087.65	1313551.41	_____	_____	
	778086.15	1313559.55	_____	_____	
	777890.58	1313517.16	_____	_____	
	777892.67	1313505.81	_____	_____	
	777378.55	1313385.59	_____	_____	
	777236.32	1313353.79	_____	_____	
	778728.11	1313723.06	_____	_____	
	778709.61	1313719.72	_____	_____	
	778707.5	1313731.23	_____	_____	
полное наименование должности			подпись		инициалы, фамилия

М.П.

Земельный участок				
<small>(лист объекта недвижимости)</small>				
Лист № <u>Раздела 4.2</u>		Всего листов раздела <u>4.2</u> : ____	Всего разделов: <u>0</u>	Всего листов выписки: <u>1264</u>
16.11.2021 № КУВН-002/2021-151625943		Кадастровый номер: <u>02:17:000000:186 (единое землепользование)</u>		
Номер точки	Координаты, м		Описание закрепления на местности	Средняя квадратическая погрешность определения координат характерных точек границы части земельного участка, м
	X	Y		
1	2	3	4	5
	779093.71	1313820.9	_____	_____
	779090.19	1313813.57	_____	_____
	778728.11	1313723.06	_____	_____
	779323.53	1314120.84	_____	_____
	779281.98	1314110.45	_____	_____
	779294.4	1314139.11	_____	_____
	779336.14	1314149.95	_____	_____
	779323.53	1314120.84	_____	_____
	779546.42	1314680.54	_____	_____
	779548.49	1314679.65	_____	_____
	779549.38	1314681.72	_____	_____
	779547.31	1314682.61	_____	_____
	779546.42	1314680.54	_____	_____
	779500.94	1314575.35	_____	_____
	779503	1314574.46	_____	_____
	779503.89	1314576.53	_____	_____
	779501.83	1314577.42	_____	_____
полное наименование должности			подпись	инициалы, фамилия
М.П.				

Земельный участок				
<small>(лист объекта недвижимости)</small>				
Лист № <u>Раздела 4.2</u>		Всего листов раздела <u>4.2</u> : ____	Всего разделов: <u>0</u>	Всего листов выписки: <u>1264</u>
16.11.2021 № КУВН-002/2021-151625943		Кадастровый номер: <u>02:17:000000:186 (единое землепользование)</u>		
Номер точки	Координаты, м		Описание закрепления на местности	Средняя квадратическая погрешность определения координат характерных точек границы части земельного участка, м
	X	Y		
1	2	3	4	5
	779500.94	1314575.35	_____	_____
	779456.28	1314472.12	_____	_____
	779458.35	1314471.23	_____	_____
	779459.24	1314473.3	_____	_____
	779457.17	1314474.19	_____	_____
	779456.28	1314472.12	_____	_____
	779410.81	1314366.96	_____	_____
	779412.88	1314366.07	_____	_____
	779413.78	1314368.14	_____	_____
	779411.71	1314369.03	_____	_____
	779410.81	1314366.96	_____	_____
	779362.86	1314256.1	_____	_____
	779364.93	1314255.21	_____	_____
	779365.82	1314257.28	_____	_____
	779363.75	1314258.17	_____	_____
	779362.86	1314256.1	_____	_____
	779329.83	1314179.67	_____	_____
полное наименование должности			подпись	инициалы, фамилия
М.П.				

Земельный участок			
<small>(вид объекта недвижимости)</small>			
Лист № <u>688</u> Раздела 4.2	Всего листов раздела 4.2 : _____	Всего разделов: <u>0</u>	Всего листов выписки: <u>1264</u>
16.11.2021 № КУВН-002/2021-151625943			
Кадастровый номер:		02:17:000000:186 (единое землепользование)	

Номер точки	Координаты, м		Описание закрепления на местности	Средняя квадратическая погрешность определения координат характерных точек границы части земельного участка, м
	X	Y		
1	2	3	4	5
	779331.89	1314178.78	_____	_____
	779332.78	1314180.84	_____	_____
	779330.72	1314181.73	_____	_____
	779329.83	1314179.67	_____	_____
	779341.52	1314162.38	_____	_____
	779297.88	1314147.15	_____	_____
	779542.48	1314711.75	_____	_____
	779543.4	1314710.98	_____	_____
	779565.21	1314678.69	_____	_____
	779341.52	1314162.38	_____	_____
	779772.92	1315203.11	_____	_____
	779774.99	1315202.22	_____	_____
	779775.88	1315204.28	_____	_____
	779773.81	1315205.17	_____	_____
	779772.92	1315203.11	_____	_____
	779724.87	1315092.22	_____	_____
	779726.93	1315091.33	_____	_____

полное наименование должности

подпись

инициалы, фамилия

М.П.

Земельный участок			
<small>(вид объекта недвижимости)</small>			
Лист № _____ Раздела 4.2	Всего листов раздела 4.2 : _____	Всего разделов: <u>0</u>	Всего листов выписки: <u>1264</u>
16.11.2021 № КУВН-002/2021-151625943			
Кадастровый номер:		02:17:000000:186 (единое землепользование)	

Номер точки	Координаты, м		Описание закрепления на местности	Средняя квадратическая погрешность определения координат характерных точек границы части земельного участка, м
	X	Y		
1	2	3	4	5
	779727.82	1315093.4	_____	_____
	779725.76	1315094.29	_____	_____
	779724.87	1315092.22	_____	_____
	779679.06	1314986.55	_____	_____
	779681.13	1314985.66	_____	_____
	779682.02	1314987.73	_____	_____
	779679.95	1314988.62	_____	_____
	779679.06	1314986.55	_____	_____
	779635.59	1314885.97	_____	_____
	779637.66	1314885.08	_____	_____
	779638.55	1314887.15	_____	_____
	779636.48	1314888.04	_____	_____
	779635.59	1314885.97	_____	_____
	779591.43	1314784.23	_____	_____
	779593.5	1314783.34	_____	_____
	779594.39	1314785.4	_____	_____
	779592.32	1314786.29	_____	_____

полное наименование должности

подпись

инициалы, фамилия

М.П.

Земельный участок				
(вид объекта недвижимости)				
Лист № _____ Раздела 4.2		Всего листов раздела 4.2: _____		Всего разделов: 0
Лист № 16.11.2021 № КУВН-002/2021-151625943				Всего листов выписки: 1264
Кадастровый номер:		02:17:000000:186 (единое землепользование)		
Номер точки	Координаты, м		Описание закрепления на местности	Средняя квадратическая погрешность определения координат характерных точек границы части земельного участка, м
	X	Y		
1	2	3	4	5
	779591.43	1314784.23	—	—
	779604.59	1314769.58	—	—
	779580.85	1314714.8	—	—
	779577.79	1314721.98	—	—
	779573.12	1314729.62	—	—
	779568.46	1314739.96	—	—
	779568.45	1314739.98	—	—
	779563.79	1314745.31	—	—
	779559.26	1314750.45	—	—
	779764.94	1315225.21	—	—
	779806.25	1315235.05	—	—
	779628.75	1314825.36	—	—
	779628.14	1314825.58	—	—
	779608.95	1314795.74	—	—
	779604.59	1314769.58	—	—
	779797.37	1315292.99	—	—
	779790.35	1315283.88	—	—
полное наименование должности			подпись	инициалы, фамилия
М.П.				

Земельный участок				
(вид объекта недвижимости)				
Лист № _____ Раздела 4.2		Всего листов раздела 4.2: _____		Всего разделов: 0
Лист № 16.11.2021 № КУВН-002/2021-151625943				Всего листов выписки: 1264
Кадастровый номер:		02:17:000000:186 (единое землепользование)		
Номер точки	Координаты, м		Описание закрепления на местности	Средняя квадратическая погрешность определения координат характерных точек границы части земельного участка, м
	X	Y		
1	2	3	4	5
	779898.14	1315532.66	—	—
	779889.4	1315558.52	—	—
	779902.2	1315590.85	—	—
	779908.81	1315607.26	—	—
	779918.11	1315579.75	—	—
	779797.37	1315292.99	—	—
	779878.79	1315639.89	—	—
	779880.93	1315640.59	—	—
	779880.23	1315642.73	—	—
	779878.09	1315642.03	—	—
	779878.79	1315639.89	—	—
	779898.42	1315637.99	—	—
	779877.68	1315593.18	—	—
	779864.61	1315631.84	—	—
	779866.02	1315635.61	—	—
	779887.46	1315670.41	—	—
	779898.42	1315637.99	—	—
полное наименование должности			подпись	инициалы, фамилия
М.П.				

Выписка из Единого государственного реестра недвижимости об объекте недвижимости
Сведения о частях земельного участка

690

Земельный участок					
<small>(вид объекта недвижимости)</small>					
Лист №	Раздела 4.2		Всего листов раздела 4.2: ____	Всего разделов: 0	Всего листов выписки: 1264
16.11.2021 № КУВН-002/2021-151625943			Кадастровый номер:		02:17:000000:186 (единое землепользование)
Номер точки	Координаты, м		Описание закрепления на местности	Средняя квадратическая погрешность определения координат характерных точек границы части земельного участка, м	
	X	Y			
1	2	3	4	5	
	779865.61	1315723.62	_____	_____	
	779867.24	1315722.46	_____	_____	
	779871.71	1315728.74	_____	_____	
	779877.95	1315728.04	_____	_____	
	779878.17	1315730.03	_____	_____	
	779871.84	1315730.74	_____	_____	
	779868.42	1315736.62	_____	_____	
	779866.69	1315735.61	_____	_____	
	779870.04	1315729.86	_____	_____	
	779865.61	1315723.62	_____	_____	
	779878.42	1315710.94	_____	_____	
	779851.72	1315735.36	_____	_____	
	779859.02	1315753.12	_____	_____	
	779887.38	1315732.7	_____	_____	
	779878.42	1315710.94	_____	_____	
	780010.66	1316033.99	_____	_____	
	779996.73	1315999.07	_____	_____	
полное наименование должности			подпись	инициалы, фамилия	
			М.П.		

Выписка из Единого государственного реестра недвижимости об объекте недвижимости
Сведения о частях земельного участка

Земельный участок					
<small>(вид объекта недвижимости)</small>					
Лист №	Раздела 4.2		Всего листов раздела 4.2: ____	Всего разделов: 0	Всего листов выписки: 1264
16.11.2021 № КУВН-002/2021-151625943			Кадастровый номер:		02:17:000000:186 (единое землепользование)
Номер точки	Координаты, м		Описание закрепления на местности	Средняя квадратическая погрешность определения координат характерных точек границы части земельного участка, м	
	X	Y			
1	2	3	4	5	
	779962.5	1316005.02	_____	_____	
	779977.81	1316043.38	_____	_____	
	780010.66	1316033.99	_____	_____	
	780101.64	1316300.78	_____	_____	
	780103.73	1316299.93	_____	_____	
	780104.58	1316302.01	_____	_____	
	780102.5	1316302.86	_____	_____	
	780101.64	1316300.78	_____	_____	
	780105.7	1316321.23	_____	_____	
	780105.7	1316287.29	_____	_____	
	780080.92	1316294.16	_____	_____	
	780088.34	1316312.7	_____	_____	
	780093.68	1316325.54	_____	_____	
	780105.7	1316321.23	_____	_____	
	780320.72	1316785.68	_____	_____	
	780314.37	1316769.86	_____	_____	
	780288.38	1316796.35	_____	_____	
полное наименование должности			подпись	инициалы, фамилия	
			М.П.		

Земельный участок					
<small>(вид объекта недвижимости)</small>					
Лист №	Раздела 4.2		Всего листов раздела 4.2: _____	Всего разделов: 0	Всего листов выписки: 1264
16.11.2021 № КУВН-002/2021-151625943			Кадастровый номер:		02:17:000000:186 (единое землепользование)
Номер точки	Координаты, м		Описание закрепления на местности	Средняя квадратическая погрешность определения координат характерных точек границы части земельного участка, м	
	X	Y			
1	2	3	4	5	
	780295.1	1316813.07	_____	_____	
	780320.72	1316785.68	_____	_____	
	780813.47	1319450.93	_____	_____	
	780815.69	1319450.56	_____	_____	
	780816.06	1319452.78	_____	_____	
	780813.84	1319453.15	_____	_____	
	780813.47	1319450.93	_____	_____	
	780796.16	1319348.45	_____	_____	
	780798.38	1319348.08	_____	_____	
	780798.75	1319350.3	_____	_____	
	780796.53	1319350.67	_____	_____	
	780796.16	1319348.45	_____	_____	
	780778.83	1319245.29	_____	_____	
	780781.05	1319244.92	_____	_____	
	780781.42	1319247.14	_____	_____	
	780779.2	1319247.51	_____	_____	
	780778.83	1319245.29	_____	_____	
полное наименование должности			подпись		инициалы, фамилия

М.П.

Земельный участок					
<small>(вид объекта недвижимости)</small>					
Лист №	Раздела 4.2		Всего листов раздела 4.2: _____	Всего разделов: 0	Всего листов выписки: 1264
16.11.2021 № КУВН-002/2021-151625943			Кадастровый номер:		02:17:000000:186 (единое землепользование)
Номер точки	Координаты, м		Описание закрепления на местности	Средняя квадратическая погрешность определения координат характерных точек границы части земельного участка, м	
	X	Y			
1	2	3	4	5	
	780756.58	1319174.97	_____	_____	
	780750.3	1319173.08	_____	_____	
	780810.53	1319529.35	_____	_____	
	780847.46	1319543.81	_____	_____	
	780785.55	1319177.6	_____	_____	
	780780.21	1319180.27	_____	_____	
	780780.17	1319180.28	_____	_____	
	780768.38	1319178.51	_____	_____	
	780768.36	1319178.51	_____	_____	
	780756.58	1319174.97	_____	_____	
	780989.5	1320419.92	_____	_____	
	780953.95	1320412.52	_____	_____	
	780957.37	1320434.57	_____	_____	
	780992.89	1320441.8	_____	_____	
	780989.5	1320419.92	_____	_____	
полное наименование должности			подпись		инициалы, фамилия

М.П.

Земельный участок				
(вид объекта недвижимости)				
Лист №	Раздела 4.2	Всего листов раздела 4.2: _____	Всего разделов: 0	Всего листов выписки: 1264
16.11.2021 № КУВН-002/2021-151625943				
Кадастровый номер:			02:17:000000:186 (единое землепользование)	
Сведения о характерных точках границы части (частей) земельного участка				
Учетный номер части: 7				
Система координат: МСК-02, зона 1				
Номер точки	Координаты, м		Описание закрепления на местности	Средняя квадратическая погрешность определения координат характерных точек границы части земельного участка, м
	X	Y		
1	2	3	4	5
	783504.75	1319344.9	—	—
	783384.75	1319412.02	—	0.3
	783167.93	1319508.1	—	0.3
	783100.55	1319630.62	—	—
	783134.44	1319672.75	—	—
	783203.61	1319546.97	—	0.3
	783407.13	1319456.79	—	0.3
	783549.46	1319377.18	—	—
	783504.75	1319344.9	—	—
	782486.18	1320785.82	—	—
	782664.47	1320423.48	—	—
	782490.55	1320739.7	—	0.3
	782447.7	1320776.87	—	—
	782486.18	1320785.82	—	—

полное наименование должности	подпись	инициалы, фамилия
	М.П.	

Земельный участок				
(вид объекта недвижимости)				
Лист №	Раздела 4.2	Всего листов раздела 4.2: _____	Всего разделов: 0	Всего листов выписки: 1264
16.11.2021 № КУВН-002/2021-151625943				
Кадастровый номер:			02:17:000000:186 (единое землепользование)	
Сведения о характерных точках границы части (частей) земельного участка				
Учетный номер части: 9				
Система координат: МСК-02, зона 1				
Номер точки	Координаты, м		Описание закрепления на местности	Средняя квадратическая погрешность определения координат характерных точек границы части земельного участка, м
	X	Y		
1	2	3	4	5
	782292.1	1319368.81	—	—
	782282.55	1319363.61	—	—
	782270.78	1319380.03	—	—
	782292.1	1319368.81	—	—
	782896.64	1318999.5	—	—
	782850.47	1319023.74	—	—
	782859.48	1319027.54	—	—
	782871.22	1319028.71	—	—
	782882.97	1319021.67	—	—
	782890.6	1319012.27	—	—
	782896.49	1318999.9	—	—
	782896.64	1318999.5	—	—
	781000.38	1320019.83	—	—
	781002.38	1320018.79	—	—
	781003.41	1320020.79	—	—
	781001.42	1320021.83	—	—

полное наименование должности	подпись	инициалы, фамилия
	М.П.	

Выписка из Единого государственного реестра недвижимости об объекте недвижимости
Сведения о частях земельного участка

694

Земельный участок				
(вид объекта недвижимости)				
Лист №	Раздела 4.2	Всего листов раздела 4.2:	Всего разделов: 0	Всего листов выписки: 1264
16.11.2021 № КУВН-002/2021-151625943				
Кадастровый номер:		02:17:000000:186 (единое землепользование)		
Номер точки	Координаты, м		Описание закрепления на местности	Средняя квадратическая погрешность определения координат характерных точек границы части земельного участка, м
	X	Y		
1	2	3	4	5
	782170.67	1319407.81	_____	_____
	782169.65	1319405.82	_____	_____
	782673.3	1319141.35	_____	_____
	782675.3	1319140.31	_____	_____
	782676.33	1319142.31	_____	_____
	782674.33	1319143.34	_____	_____
	782673.3	1319141.35	_____	_____
	782333.92	1319319.58	_____	_____
	782335.92	1319318.55	_____	_____
	782336.95	1319320.54	_____	_____
	782334.95	1319321.58	_____	_____
	782333.92	1319319.58	_____	_____
	782849.18	1319048.97	_____	_____
	782851.18	1319047.94	_____	_____
	782852.21	1319049.94	_____	_____
	782850.21	1319050.97	_____	_____
	782849.18	1319048.97	_____	_____
полное наименование должности			подпись	инициалы, фамилия

М.П.

Выписка из Единого государственного реестра недвижимости об объекте недвижимости
Сведения о частях земельного участка

Земельный участок				
(вид объекта недвижимости)				
Лист №	Раздела 4.2	Всего листов раздела 4.2:	Всего разделов: 0	Всего листов выписки: 1264
16.11.2021 № КУВН-002/2021-151625943				
Кадастровый номер:		02:17:000000:186 (единое землепользование)		
Номер точки	Координаты, м		Описание закрепления на местности	Средняя квадратическая погрешность определения координат характерных точек границы части земельного участка, м
	X	Y		
1	2	3	4	5
	782498.32	1319233.22	_____	_____
	782500.32	1319232.19	_____	_____
	782501.35	1319234.19	_____	_____
	782499.35	1319235.22	_____	_____
	782498.32	1319233.22	_____	_____
	782018.71	1319485.08	_____	_____
	782020.71	1319484.04	_____	_____
	782021.75	1319486.04	_____	_____
	782019.75	1319487.08	_____	_____
	782018.71	1319485.08	_____	_____
	782884.71	1319023.31	_____	_____
	782855.21	1319041.01	_____	_____
	782835.42	1319031.64	_____	_____
	781934.91	1319504.4	_____	_____
	781887.79	1319529.14	_____	_____
	781956.24	1319545.16	_____	_____
	782012.81	1319515.45	_____	_____
полное наименование должности			подпись	инициалы, фамилия

М.П.

Выписка из Единого государственного реестра недвижимости об объекте недвижимости
Сведения о частях земельного участка

695

Земельный участок				
(вид объекта недвижимости)				
Лист №	Раздела 4.2	Всего листов раздела 4.2: ____	Всего разделов: 0	Всего листов выписки: 1264
16.11.2021 № КУВН-002/2021-151625943		Кадастровый номер: 02:17:000000:186 (единое землепользование)		
Номер точки	Координаты, м		Описание закрепления на местности	Средняя квадратическая погрешность определения координат характерных точек границы части земельного участка, м
	X	Y		
1	2	3	4	5
	782270.75	1319380.04	_____	_____
	782282.53	1319363.55	_____	_____
	782292.15	1319368.8	_____	_____
	782714.41	1319147.12	_____	_____
	782755.79	1319107.33	_____	_____
	782828.89	1319087.02	_____	_____
	782868.45	1319066.25	_____	_____
	782884.71	1319023.31	_____	_____
	783509.39	1318702.29	_____	_____
	783511.37	1318701.25	_____	_____
	783512.41	1318703.25	_____	_____
	783510.42	1318704.29	_____	_____
	783509.39	1318702.29	_____	_____
	783859.22	1318518.55	_____	_____
	783861.22	1318517.51	_____	_____
	783862.25	1318519.51	_____	_____
	783860.25	1318520.54	_____	_____
полное наименование должности			подпись	инициалы, фамилия

М.П.

Выписка из Единого государственного реестра недвижимости об объекте недвижимости
Сведения о частях земельного участка

Земельный участок				
(вид объекта недвижимости)				
Лист №	Раздела 4.2	Всего листов раздела 4.2: ____	Всего разделов: 0	Всего листов выписки: 1264
16.11.2021 № КУВН-002/2021-151625943		Кадастровый номер: 02:17:000000:186 (единое землепользование)		
Номер точки	Координаты, м		Описание закрепления на местности	Средняя квадратическая погрешность определения координат характерных точек границы части земельного участка, м
	X	Y		
1	2	3	4	5
	783859.22	1318518.55	_____	_____
	783683.53	1318610.84	_____	_____
	783685.53	1318609.81	_____	_____
	783686.56	1318611.81	_____	_____
	783684.57	1318612.84	_____	_____
	783683.53	1318610.84	_____	_____
	783335.05	1318793.83	_____	_____
	783337.05	1318792.79	_____	_____
	783338.08	1318794.79	_____	_____
	783336.08	1318795.82	_____	_____
	783335.05	1318793.83	_____	_____
	784360.28	1318255.39	_____	_____
	784362.28	1318254.36	_____	_____
	784363.31	1318256.36	_____	_____
	784361.31	1318257.39	_____	_____
	784360.28	1318255.39	_____	_____
	784535.26	1318163.54	_____	_____
полное наименование должности			подпись	инициалы, фамилия

М.П.

675

Выписка из Единого государственного реестра недвижимости об объекте недвижимости
Сведения о частях земельного участка

696

Земельный участок				
(вид объекта недвижимости)				
Лист №	Раздела <u>4.2</u>		Всего листов раздела <u>4.2:</u>	<u> </u>
<u>16.11.2021 № КУВН-002/2021-151625943</u>			Всего разделов: <u>0</u>	Всего листов выписки: <u>1264</u>
Кадастровый номер:			<u>02:17:000000:186 (единое землепользование)</u>	
Номер точки	Координаты, м		Описание закрепления на местности	Средняя квадратическая погрешность определения координат характерных точек границы части земельного участка, м
	X	Y		
1	2	3	4	5
	784537.26	1318162.51	_____	_____
	784538.29	1318164.51	_____	_____
	784536.29	1318165.54	_____	_____
	784535.26	1318163.54	_____	_____
	784033.53	1318427.01	_____	_____
	784035.53	1318425.97	_____	_____
	784036.56	1318427.97	_____	_____
	784034.56	1318429.01	_____	_____
	784033.53	1318427.01	_____	_____
	783167.19	1318881.99	_____	_____
	783169.19	1318880.95	_____	_____
	783170.22	1318882.95	_____	_____
	783168.22	1318883.99	_____	_____
	783167.19	1318881.99	_____	_____
	784195.1	1318341.92	_____	_____
	784197.5	1318340.61	_____	_____
	784198.79	1318343.04	_____	_____
полное наименование должности			подпись	инициалы, фамилия
			М.П.	

Выписка из Единого государственного реестра недвижимости об объекте недвижимости
Сведения о частях земельного участка

Земельный участок				
(вид объекта недвижимости)				
Лист №	Раздела <u>4.2</u>		Всего листов раздела <u>4.2:</u>	<u> </u>
<u>16.11.2021 № КУВН-002/2021-151625943</u>			Всего разделов: <u>0</u>	Всего листов выписки: <u>1264</u>
Кадастровый номер:			<u>02:17:000000:186 (единое землепользование)</u>	
Номер точки	Координаты, м		Описание закрепления на местности	Средняя квадратическая погрешность определения координат характерных точек границы части земельного участка, м
	X	Y		
1	2	3	4	5
	784196.39	1318344.29	_____	_____
	784195.1	1318341.92	_____	_____
	784697.25	1318054.2	_____	_____
	783034.56	1318927.09	_____	_____
	783045	1318926.81	_____	_____
	783057.62	1318924.64	_____	_____
	783071.45	1318921.7	_____	_____
	783079.54	1318917.91	_____	_____
	783088.52	1318911.52	_____	_____
	783102.35	1318899.77	_____	_____
	783114.46	1318890.61	_____	_____
	783114.48	1318890.59	_____	_____
	783123.32	1318887.94	_____	_____
	783123.35	1318887.94	_____	_____
	783123.37	1318887.94	_____	_____
	783135.81	1318890.08	_____	_____
	783145.32	1318893.88	_____	_____
полное наименование должности			подпись	инициалы, фамилия
			М.П.	

Земельный участок				
<small>(вид объекта недвижимости)</small>				
Лист № _____ Раздела 4.2		Всего листов раздела 4.2: _____	Всего разделов: 0	Всего листов выписки: 1264
16.11.2021 № КУВН-002/2021-151625943				
Кадастровый номер:			02:17:000000:186 (единое землепользование)	
Номер точки	Координаты, м		Описание закрепления на местности	Средняя квадратическая погрешность определения координат характерных точек границы части земельного участка, м
	X	Y		
1	2	3	4	5
	783157.08	1318899.76	_____	_____
	783168.15	1318904.43	_____	_____
	783172.29	1318906.74	_____	_____
	783226.24	1318878.42	_____	_____
	783221.05	1318868.04	_____	_____
	783221.04	1318868	_____	_____
	783220.45	1318856.21	_____	_____
	783220.46	1318856.17	_____	_____
	783224.16	1318850.12	_____	_____
	783223.8	1318846.36	_____	_____
	783223.85	1318846.27	_____	_____
	783226.51	1318846.27	_____	_____
	783226.94	1318845.57	_____	_____
	783226.97	1318845.54	_____	_____
	783238.16	1318839.06	_____	_____
	783238.21	1318839.05	_____	_____
	783250	1318839.64	_____	_____
полное наименование должности			подпись	инициалы, фамилия

М.П.

Земельный участок				
<small>(вид объекта недвижимости)</small>				
Лист № _____ Раздела 4.2		Всего листов раздела 4.2: _____	Всего разделов: 0	Всего листов выписки: 1264
16.11.2021 № КУВН-002/2021-151625943				
Кадастровый номер:			02:17:000000:186 (единое землепользование)	
Номер точки	Координаты, м		Описание закрепления на местности	Средняя квадратическая погрешность определения координат характерных точек границы части земельного участка, м
	X	Y		
1	2	3	4	5
	783262.37	1318841.4	_____	_____
	783262.41	1318841.41	_____	_____
	783272.05	1318848.25	_____	_____
	783276.62	1318851.97	_____	_____
	784657.24	1318127.15	_____	_____
	784639.55	1318094.3	_____	_____
	784672.02	1318076.46	_____	_____
	784701.44	1318064.7	_____	_____
	784697.25	1318054.2	_____	_____
полное наименование должности			подпись	инициалы, фамилия

М.П.

Земельный участок				
(вид объекта недвижимости)				
Лист №	Раздела 4.2	Всего листов раздела 4.2: _____	Всего разделов: 0	Всего листов выписки: 1264
16.11.2021 № КУВН-002/2021-151625943				
Кадастровый номер:			02:17:000000:186 (единое землепользование)	
Сведения о характерных точках границы части (частей) земельного участка				
Учетный номер части: 11				
Система координат: МСК-02, зона 1				
Номер точки	Координаты, м		Описание закрепления на местности	Средняя квадратическая погрешность определения координат характерных точек границы части земельного участка, м
	X	Y		
1	2	3	4	5
	782513.08	1319114.75	_____	_____
	782511.5	1319114.22	_____	_____
	782509.67	1319116.62	_____	_____
	782508.63	1319123.82	_____	_____
	782522.08	1319115.75	_____	_____
	782513.08	1319114.75	_____	_____
	781008.15	1320009.51	_____	_____
	780994.23	1319922	_____	_____
	780980.28	1319929.29	_____	_____
	780983.01	1319948.9	_____	_____
	780994.05	1320016.89	_____	_____
	781008.15	1320009.51	_____	_____
	780964.12	1319954.94	_____	_____
	780961.64	1319939.04	_____	_____
	780945.88	1319947.29	_____	_____
	780958.99	1320035.22	_____	_____
полное наименование должности			подпись	инициалы, фамилия
			М.П.	

Земельный участок				
(вид объекта недвижимости)				
Лист №	Раздела 4.2	Всего листов раздела 4.2: _____	Всего разделов: 0	Всего листов выписки: 1264
16.11.2021 № КУВН-002/2021-151625943				
Кадастровый номер:			02:17:000000:186 (единое землепользование)	
Номер точки	Координаты, м		Описание закрепления на местности	Средняя квадратическая погрешность определения координат характерных точек границы части земельного участка, м
	X	Y		
1	2	3	4	5
	780975.4	1320026.64	_____	_____
	780964.12	1319954.94	_____	_____
	780314.33	1320279.26	_____	_____
	780280.78	1320296.72	_____	_____
	780411.56	1320323.36	_____	_____
	780444.27	1320306.33	_____	_____
	780314.33	1320279.26	_____	_____
	782549.88	1319036.85	_____	_____
	782564.26	1319036.74	_____	_____
	782565.92	1319039.08	_____	_____
	782563.65	1319053.29	_____	_____
	782549.89	1319052.16	_____	_____
	782548.29	1319049.91	_____	_____
	782549.88	1319036.85	_____	_____
	782577.2	1319082.68	_____	_____
	782789.65	1318955.83	_____	_____
	782594.69	1318974.4	_____	_____
полное наименование должности			подпись	инициалы, фамилия
			М.П.	

Выписка из Единого государственного реестра недвижимости об объекте недвижимости
Сведения о частях земельного участка

699

Земельный участок				
(вид объекта недвижимости)				
Лист №	Раздела 4.2	Всего листов раздела 4.2: _____	Всего разделов: 0	Всего листов выписки: 1264
16.11.2021 № КУВН-002/2021-151625943				
Кадастровый номер:			02:17:000000:186 (единое землепользование)	
Номер точки	Координаты, м		Описание закрепления на местности	Средняя квадратическая погрешность определения координат характерных точек границы части земельного участка, м
	X	Y		
1	2	3	4	5
	782534.06	1319010.6	_____	_____
	782426.15	1319075.34	_____	_____
	782428.81	1319080.77	_____	_____
	782433.58	1319083.74	_____	_____
	782433.6	1319083.77	_____	_____
	782438.24	1319090.37	_____	_____
	782441.84	1319094.69	_____	_____
	782441.85	1319094.71	_____	_____
	782441.86	1319094.74	_____	_____
	782442.01	1319097.3	_____	_____
	782442	1319097.36	_____	_____
	782441.98	1319097.38	_____	_____
	782439.28	1319099.93	_____	_____
	782468.83	1319099.91	_____	_____
	782511.38	1319114.09	_____	_____
	782517.16	1319106.51	_____	_____
	782525.41	1319097.67	_____	_____
полное наименование должности			подпись	инициалы, фамилия
М.П.				

Выписка из Единого государственного реестра недвижимости об объекте недвижимости
Сведения о частях земельного участка

Земельный участок				
(вид объекта недвижимости)				
Лист №	Раздела 4.2	Всего листов раздела 4.2: _____	Всего разделов: 0	Всего листов выписки: 1264
16.11.2021 № КУВН-002/2021-151625943				
Кадастровый номер:			02:17:000000:186 (единое землепользование)	
Номер точки	Координаты, м		Описание закрепления на местности	Средняя квадратическая погрешность определения координат характерных точек границы части земельного участка, м
	X	Y		
1	2	3	4	5
	782525.44	1319097.65	_____	_____
	782537.42	1319092.51	_____	_____
	782537.44	1319092.5	_____	_____
	782548.33	1319090.6	_____	_____
	782559.03	1319088.79	_____	_____
	782559.05	1319088.79	_____	_____
	782559.07	1319088.79	_____	_____
	782564.68	1319090.19	_____	_____
	782577.2	1319082.68	_____	_____
	781942.68	1319399.03	_____	_____
	781956.85	1319401.33	_____	_____
	781958.1	1319403.92	_____	_____
	781953.48	1319417.54	_____	_____
	781940.11	1319414.11	_____	_____
	781938.92	1319411.63	_____	_____
	781942.68	1319399.03	_____	_____
	782199.36	1319244.48	_____	_____
полное наименование должности			подпись	инициалы, фамилия
М.П.				

Выписка из Единого государственного реестра недвижимости об объекте недвижимости
Сведения о частях земельного участка

700

Земельный участок					
<small>(вид объекта недвижимости)</small>					
Лист №	Раздела 4.2		Всего листов раздела 4.2: ____	Всего разделов: 0	Всего листов выписки: 1264
16.11.2021 № КУВН-002/2021-151625943					
Кадастровый номер:			02:17:000000:186 (единое землепользование)		
Номер точки	Координаты, м		Описание закрепления на местности	Средняя квадратическая погрешность определения координат характерных точек границы части земельного участка, м	
	X	Y			
1	2	3	4	5	
	782213.54	1319246.78	_____	_____	
	782214.79	1319249.37	_____	_____	
	782210.17	1319262.99	_____	_____	
	782196.8	1319259.56	_____	_____	
	782195.6	1319257.08	_____	_____	
	782199.36	1319244.48	_____	_____	
	782386.17	1319127.31	_____	_____	
	782375.67	1319129.45	_____	_____	
	782367.96	1319133.06	_____	_____	
	782359.91	1319140.44	_____	_____	
	782350.88	1319150.46	_____	_____	
	782347.11	1319158.01	_____	_____	
	782345.63	1319171.15	_____	_____	
	782345.62	1319171.18	_____	_____	
	782345.6	1319171.2	_____	_____	
	782329.66	1319187.79	_____	_____	
	782328.24	1319194.35	_____	_____	
полное наименование должности			подпись		инициалы, фамилия
			М.П.		

Выписка из Единого государственного реестра недвижимости об объекте недвижимости
Сведения о частях земельного участка

Земельный участок					
<small>(вид объекта недвижимости)</small>					
Лист №	Раздела 4.2		Всего листов раздела 4.2: ____	Всего разделов: 0	Всего листов выписки: 1264
16.11.2021 № КУВН-002/2021-151625943					
Кадастровый номер:			02:17:000000:186 (единое землепользование)		
Номер точки	Координаты, м		Описание закрепления на местности	Средняя квадратическая погрешность определения координат характерных точек границы части земельного участка, м	
	X	Y			
1	2	3	4	5	
	782329.42	1319206.1	_____	_____	
	782329.42	1319217.89	_____	_____	
	782329.41	1319217.93	_____	_____	
	782322.93	1319229.14	_____	_____	
	782322.9	1319229.16	_____	_____	
	782313.24	1319236.27	_____	_____	
	782312.52	1319238.62	_____	_____	
	782297.77	1319241.57	_____	_____	
	782259.43	1319235.66	_____	_____	
	782253.44	1319217.7	_____	_____	
	782249.56	1319209.01	_____	_____	
	782249.55	1319208.98	_____	_____	
	782248.63	1319203.29	_____	_____	
	782244.67	1319191.42	_____	_____	
	782237.86	1319188.32	_____	_____	
	782184.42	1319220.39	_____	_____	
	781927.85	1319374.13	_____	_____	
полное наименование должности			подпись		инициалы, фамилия
			М.П.		

Выписка из Единого государственного реестра недвижимости об объекте недвижимости
Сведения о частях земельного участка

701

Земельный участок					
(вид объекта недвижимости)					
Лист №	Раздела 4.2		Всего листов раздела 4.2: _____	Всего разделов: 0	Всего листов выписки: 1264
16.11.2021 № КУВН-002/2021-151625943			Кадастровый номер:		02:17:000000:186 (единое землепользование)
Номер точки	Координаты, м		Описание закрепления на местности	Средняя квадратическая погрешность определения координат характерных точек границы части земельного участка, м	
	X	Y			
1	2	3	4	5	
	781658.99	1319532.39	_____	_____	
	781808.98	1319541.57	_____	_____	
	781845.84	1319519.87	_____	_____	
	781898.24	1319489.03	_____	_____	
	781970.75	1319446.35	_____	_____	
	782028.23	1319411.91	_____	_____	
	782206.49	1319305.09	_____	_____	
	782227.61	1319292.43	_____	_____	
	782446.47	1319161.12	_____	_____	
	782445.65	1319160.97	_____	_____	
	782445.63	1319160.96	_____	_____	
	782445.6	1319160.94	_____	_____	
	782437.99	1319151.78	_____	_____	
	782437.98	1319151.76	_____	_____	
	782437.97	1319151.72	_____	_____	
	782437.62	1319138.43	_____	_____	
	782425.9	1319132.57	_____	_____	
полное наименование должности			подпись		инициалы, фамилия
			М.П.		

Выписка из Единого государственного реестра недвижимости об объекте недвижимости
Сведения о частях земельного участка

Земельный участок					
(вид объекта недвижимости)					
Лист №	Раздела 4.2		Всего листов раздела 4.2: _____	Всего разделов: 0	Всего листов выписки: 1264
16.11.2021 № КУВН-002/2021-151625943			Кадастровый номер:		02:17:000000:186 (единое землепользование)
Номер точки	Координаты, м		Описание закрепления на местности	Средняя квадратическая погрешность определения координат характерных точек границы части земельного участка, м	
	X	Y			
1	2	3	4	5	
	782413.55	1319131.39	_____	_____	
	782399.99	1319131.09	_____	_____	
	782399.97	1319131.09	_____	_____	
	782386.17	1319127.31	_____	_____	
	783871.91	1318250.61	_____	_____	
	783886.27	1318250.58	_____	_____	
	783887.92	1318252.93	_____	_____	
	783885.58	1318267.12	_____	_____	
	783871.83	1318265.91	_____	_____	
	783870.24	1318263.66	_____	_____	
	783871.91	1318250.61	_____	_____	
	783535.14	1318449.78	_____	_____	
	783549.47	1318450.75	_____	_____	
	783550.96	1318453.2	_____	_____	
	783547.63	1318467.2	_____	_____	
	783534	1318465.04	_____	_____	
	783532.57	1318462.68	_____	_____	
полное наименование должности			подпись		инициалы, фамилия
			М.П.		

Земельный участок				
<small>(вид объекта недвижимости)</small>				
Лист №	Раздела 4.2	Всего листов раздела 4.2: _____	Всего разделов: 0	Всего листов выписки: 1264
16.11.2021 № КУВН-002/2021-151625943		Кадастровый номер: 02:17:000000:186 (единое землепользование)		
Номер точки	Координаты, м		Описание закрепления на местности	Средняя квадратическая погрешность определения координат характерных точек границы части земельного участка, м
	X	Y		
1	2	3	4	5
	784233.59	1318103.46	_____	_____
	784569.34	1317889.16	_____	_____
	784792.97	1317756.54	_____	_____
	784790.56	1317755.83	_____	_____
	784772.35	1317758.11	_____	_____
	784772.26	1317758.04	_____	_____
	784763.41	1317713.78	_____	_____
	784775.21	1317672.47	_____	_____
	784775.21	1317669.42	_____	_____

полное наименование должности	подпись	инициалы, фамилия

М.П.

Земельный участок				
<small>(вид объекта недвижимости)</small>				
Лист №	Раздела 4.2	Всего листов раздела 4.2: _____	Всего разделов: 0	Всего листов выписки: 1264
16.11.2021 № КУВН-002/2021-151625943		Кадастровый номер: 02:17:000000:186 (единое землепользование)		
Сведения о характерных точках границы части (частей) земельного участка				
Учетный номер части: 12				
Система координат: МСК-02, зона 1				
Номер точки	Координаты, м		Описание закрепления на местности	Средняя квадратическая погрешность определения координат характерных точек границы части земельного участка, м
	X	Y		
1	2	3	4	5
	776899.54	1308294.3	_____	0.1
	776893.05	1308276.71	_____	_____
	776872.44	1308298.22	_____	_____
	776875.27	1308306.19	_____	_____
	776875.98	1308308.2	_____	_____
	776861.54	1308330.37	_____	_____
	776876.97	1308362.43	_____	0.1
	776896.56	1308391.05	_____	0.1
	776920.74	1308431.73	_____	0.1
	776986.86	1308520.99	_____	0.1
	777019.64	1308561.46	_____	0.1
	777065.46	1308619.98	_____	0.1
	777084.39	1308648.81	_____	0.1
	777144.3	1308715.7	_____	0.1
	777198.44	1308772.26	_____	0.1
	777213.6	1308788.39	_____	_____

полное наименование должности	подпись	инициалы, фамилия

М.П.

Выписка из Единого государственного реестра недвижимости об объекте недвижимости
Сведения о частях земельного участка

704

Земельный участок					
(вид объекта недвижимости)					
Лист №	Раздела 4.2		Всего листов раздела 4.2: _____	Всего разделов: 0	Всего листов выписки: 1264
16.11.2021 № КУВН-002/2021-151625943			Кадастровый номер:		02:17:000000:186 (единое землепользование)
Номер точки	Координаты, м		Описание закрепления на местности	Средняя квадратическая погрешность определения координат характерных точек границы части земельного участка, м	
	X	Y			
1	2	3	4	5	
	777246.6	1308750.77	_____	_____	
	777235.09	1308738.27	_____	0.1	
	777234.84	1308738	_____	0.1	
	777180.68	1308681.39	_____	0.1	
	777124.94	1308619.43	_____	0.1	
	777106.62	1308591.52	_____	0.1	
	777058.96	1308530.56	_____	0.1	
	777058.64	1308530.16	_____	0.1	
	777026.4	1308490.41	_____	0.1	
	776962.02	1308403.5	_____	0.1	
	776939.17	1308364.87	_____	0.1	
	776919.33	1308335.77	_____	0.1	
	776899.54	1308294.3	_____	0.1	
полное наименование должности			подпись		инициалы, фамилия

М.П.

Выписка из Единого государственного реестра недвижимости об объекте недвижимости
Сведения о частях земельного участка

Земельный участок					
(вид объекта недвижимости)					
Лист №	Раздела 4.2		Всего листов раздела 4.2: _____	Всего разделов: 0	Всего листов выписки: 1264
16.11.2021 № КУВН-002/2021-151625943			Кадастровый номер:		02:17:000000:186 (единое землепользование)
Сведения о характерных точках границы части (частей) земельного участка					
Учетный номер части: 13					
Система координат:					
Номер точки	Координаты, м		Описание закрепления на местности	Средняя квадратическая погрешность определения координат характерных точек границы части земельного участка, м	
	X	Y			
1	2	3	4	5	
	784512.71	1318449.78	_____	_____	
	784512.71	1318477.65	_____	_____	
	784512.27	1318480.72	_____	_____	
	784508.51	1318484.01	_____	_____	
	784508.49	1318484.05	_____	_____	
	784502.79	1318498.64	_____	_____	
	784502.78	1318498.68	_____	_____	
	784504.54	1318511.04	_____	_____	
	784504.37	1318514.46	_____	_____	
	784497.97	1318533.66	_____	_____	
	784474.36	1318554.36	_____	_____	
	784468.48	1318589.66	_____	_____	
	784441.99	1318592.61	_____	_____	
	784409.49	1318598.55	_____	_____	
	784382.94	1318645.75	_____	_____	
	784382.97	1318645.86	_____	_____	
полное наименование должности			подпись		инициалы, фамилия

М.П.

Земельный участок					
(вид объекта недвижимости)					
Лист №	Раздела 4.2		Всего листов раздела 4.2: _____	Всего разделов: 0	Всего листов выписки: 1264
16.11.2021 № КУВН-002/2021-151625943			Кадастровый номер:		02:17:000000:186 (единое землепользование)
Номер точки	Координаты, м		Описание закрепления на местности	Средняя квадратическая погрешность определения координат характерных точек границы части земельного участка, м	
	X	Y			
1	2	3	4	5	
	784413.73	1318666.36	_____	_____	
	784410.31	1318675.33	_____	_____	
	784401.48	1318684.74	_____	_____	
	784392.65	1318694.16	_____	_____	
	784386.21	1318701.46	_____	_____	
	784362.33	1318725.34	_____	_____	
	784318.09	1318737.15	_____	_____	
	784294.49	1318754.84	_____	_____	
	784294.46	1318754.95	_____	_____	
	784312.15	1318796.22	_____	_____	
	784300.37	1318840.32	_____	_____	
	784280.87	1318830.57	_____	_____	
	784276.74	1318826.7	_____	_____	
	784267.31	1318818.44	_____	_____	
	784267.3	1318818.43	_____	_____	
	784267.28	1318818.42	_____	_____	
	784254.32	1318814.31	_____	_____	
полное наименование должности			_____	подпись	инициалы, фамилия

М.П.

Земельный участок					
(вид объекта недвижимости)					
Лист №	Раздела 4.2		Всего листов раздела 4.2: _____	Всего разделов: 0	Всего листов выписки: 1264
16.11.2021 № КУВН-002/2021-151625943			Кадастровый номер:		02:17:000000:186 (единое землепользование)
Номер точки	Координаты, м		Описание закрепления на местности	Средняя квадратическая погрешность определения координат характерных точек границы части земельного участка, м	
	X	Y			
1	2	3	4	5	
	784241.36	1318811.94	_____	_____	
	784241.34	1318811.94	_____	_____	
	784241.32	1318811.94	_____	_____	
	784228.37	1318815.32	_____	_____	
	784217.83	1318813.82	_____	_____	
	784183.25	1318828.24	_____	_____	
	784180.67	1318827.85	_____	_____	
	784180.64	1318827.85	_____	_____	
	784168.27	1318831.97	_____	_____	
	784156.49	1318835.51	_____	_____	
	784156.48	1318835.52	_____	_____	
	784156.45	1318835.55	_____	_____	
	784152.61	1318840.99	_____	_____	
	784147.04	1318843.31	_____	_____	
	784146.98	1318843.39	_____	_____	
	784146.98	1318861.08	_____	_____	
	784117.5	1318934.75	_____	_____	
полное наименование должности			_____	подпись	инициалы, фамилия

М.П.

Выписка из Единого государственного реестра недвижимости об объекте недвижимости
Сведения о частях земельного участка

706

Земельный участок				
<small>(вид объекта недвижимости)</small>				
Лист №	Раздела 4.2	Всего листов раздела 4.2: _____	Всего разделов: 0	Всего листов выписки: 1264
16.11.2021 № КУВН-002/2021-151625943			Кадастровый номер: 02:17:000000:186 (единое землепользование)	
Номер точки	Координаты, м		Описание закрепления на местности	Средняя квадратическая погрешность определения координат характерных точек границы части земельного участка, м
	X	Y		
1	2	3	4	5
	784106.99	1318937.39	_____	_____
	784097.64	1318932.7	_____	_____
	784086.45	1318928.58	_____	_____
	784074.08	1318924.45	_____	_____
	784074.05	1318924.45	_____	_____
	784062.27	1318923.86	_____	_____
	784049.32	1318923.27	_____	_____
	784035.78	1318920.92	_____	_____
	784035.75	1318920.92	_____	_____
	784023.97	1318922.1	_____	_____
	784023.94	1318922.11	_____	_____
	784023.93	1318922.12	_____	_____
	784018.8	1318925.9	_____	_____
	784017.25	1318925.9	_____	_____
	783990.72	1318940.66	_____	_____
	783980.62	1318943.18	_____	_____
	783971.02	1318936.25	_____	_____
полное наименование должности			подпись	инициалы, фамилия

М.П.

Выписка из Единого государственного реестра недвижимости об объекте недвижимости
Сведения о частях земельного участка

Земельный участок				
<small>(вид объекта недвижимости)</small>				
Лист №	Раздела 4.2	Всего листов раздела 4.2: _____	Всего разделов: 0	Всего листов выписки: 1264
16.11.2021 № КУВН-002/2021-151625943			Кадастровый номер: 02:17:000000:186 (единое землепользование)	
Номер точки	Координаты, м		Описание закрепления на местности	Средняя квадратическая погрешность определения координат характерных точек границы части земельного участка, м
	X	Y		
1	2	3	4	5
	783961.02	1318928.61	_____	_____
	783953.38	1318918.61	_____	_____
	783948.08	1318907.42	_____	_____
	783948.07	1318907.4	_____	_____
	783941.32	1318900.17	_____	_____
	784321.5	1318687.5	_____	_____
	784512.71	1318449.78	_____	_____
	784613.13	1318324.93	_____	_____
	784645.43	1318359.74	_____	_____
	784645.43	1318386.18	_____	_____
	784628.22	1318392.63	_____	_____
	784622.2	1318389.61	_____	_____
	784607.77	1318379.02	_____	_____
	784607.75	1318379.02	_____	_____
	784596.55	1318374.3	_____	_____
	784596.52	1318374.29	_____	_____
	784582.98	1318374.29	_____	_____
полное наименование должности			подпись	инициалы, фамилия

М.П.

Земельный участок				
<small>(вид объекта недвижимости)</small>				
Лист №	Раздела 4.2	Всего листов раздела 4.2: _____	Всего разделов: 0	Всего листов выписки: 1264
16.11.2021 № КУВН-002/2021-151625943				
Кадастровый номер:			02:17:000000:186 (единое землепользование)	
Номер точки	Координаты, м		Описание закрепления на местности	Средняя квадратическая погрешность определения координат характерных точек границы части земельного участка, м
	X	Y		
1	2	3	4	5
	784582.93	1318374.3	_____	_____
	784572.32	1318380.78	_____	_____
	784572.31	1318380.79	_____	_____
	784571.38	1318381.56	_____	_____
	784565.33	1318384.35	_____	_____
	784613.13	1318324.93	_____	_____
	782942.43	1319554.95	_____	_____
	782993.93	1319574.57	_____	_____
	783048.19	1319565.53	_____	_____
	783072.04	1319595.18	_____	_____
	782486.18	1320785.82	_____	_____
	782237.09	1320727.89	_____	_____
	782262.63	1320705.74	_____	_____
	782467.67	1320752.41	_____	_____
	782931.58	1319841.57	_____	_____
	782811.75	1319792.55	_____	_____
	782942.43	1319554.95	_____	_____

полное наименование должности	подпись	инициалы, фамилия

М.П.

Земельный участок				
<small>(вид объекта недвижимости)</small>				
Лист №	Раздела 4.2	Всего листов раздела 4.2: _____	Всего разделов: 0	Всего листов выписки: 1264
16.11.2021 № КУВН-002/2021-151625943				
Кадастровый номер:			02:17:000000:186 (единое землепользование)	
Сведения о характерных точках границы части (частей) земельного участка				
Учетный номер части: 14				
Система координат:				
Номер точки	Координаты, м		Описание закрепления на местности	Средняя квадратическая погрешность определения координат характерных точек границы части земельного участка, м
	X	Y		
1	2	3	4	5
	779904.29	1315650.68	_____	_____
	779937.51	1315737.09	_____	_____
	780008.63	1315914.11	_____	_____
	780022.75	1315960.83	_____	_____
	780049.14	1316023	_____	_____
	779896.37	1316066.65	_____	_____
	779877.61	1316068.88	_____	_____
	779865.02	1316035.36	_____	_____
	779905.4	1316032.48	_____	_____
	779908.29	1316020.92	_____	_____
	779922.74	1316014.18	_____	_____
	779922.74	1315998.76	_____	_____
	779856.27	1315995.88	_____	_____
	779849.03	1315992.75	_____	_____
	779839.94	1315968.54	_____	_____
	779876.56	1315983.19	_____	_____

полное наименование должности	подпись	инициалы, фамилия

М.П.

Выписка из Единого государственного реестра недвижимости об объекте недвижимости
Сведения о частях земельного участка

708

Земельный участок				
<small>(вид объекта недвижимости)</small>				
Лист №	Раздела 4.2	Всего листов раздела 4.2:	Всего разделов: 0	Всего листов выписки: 1264
16.11.2021 № КУВН-002/2021-151625943		Кадастровый номер: 02:17:000000:186 (единое землепользование)		
Номер точки	Координаты, м		Описание закрепления на местности	Средняя квадратическая погрешность определения координат характерных точек границы части земельного участка, м
	X	Y		
1	2	3	4	5
	779927.48	1315983.19	_____	_____
	779941.62	1316008.65	_____	_____
	780006.68	1315997.34	_____	_____
	779904.85	1315720.12	_____	_____
	779834.13	1315771.04	_____	_____
	779771.35	1315785.81	_____	_____
	779764.05	1315766.37	_____	_____
	779769.09	1315764.69	_____	_____
	779788.84	1315762.76	_____	_____
	779795.58	1315758.43	_____	_____
	779817.74	1315757.46	_____	_____
	779839.63	1315754.93	_____	_____
	779837.43	1315748.43	_____	_____
	779900.18	1315691.04	_____	_____
	779866.01	1315635.61	_____	_____
	779861.86	1315624.44	_____	_____
	779883.14	1315604.97	_____	_____
полное наименование должности			подпись	инициалы, фамилия

М.П.

Выписка из Единого государственного реестра недвижимости об объекте недвижимости
Сведения о частях земельного участка

Земельный участок				
<small>(вид объекта недвижимости)</small>				
Лист №	Раздела 4.2	Всего листов раздела 4.2:	Всего разделов: 0	Всего листов выписки: 1264
16.11.2021 № КУВН-002/2021-151625943		Кадастровый номер: 02:17:000000:186 (единое землепользование)		
Номер точки	Координаты, м		Описание закрепления на местности	Средняя квадратическая погрешность определения координат характерных точек границы части земельного участка, м
	X	Y		
1	2	3	4	5
	779904.29	1315650.68	_____	_____
	779878.09	1315642.03	_____	_____
	779880.23	1315642.73	_____	_____
	779880.93	1315640.59	_____	_____
	779878.79	1315639.89	_____	_____
	779878.09	1315642.03	_____	_____
	779867.24	1315722.46	_____	_____
	779865.61	1315723.62	_____	_____
	779870.04	1315729.86	_____	_____
	779866.69	1315735.61	_____	_____
	779868.42	1315736.62	_____	_____
	779871.84	1315730.74	_____	_____
	779878.17	1315730.03	_____	_____
	779877.95	1315728.04	_____	_____
	779871.71	1315728.74	_____	_____
	779867.24	1315722.46	_____	_____
	779993.96	1316361.34	_____	_____
полное наименование должности			подпись	инициалы, фамилия

М.П.

Земельный участок				
(вид объекта недвижимости)				
Лист №	Раздела 4.2	Всего листов раздела 4.2: ____	Всего разделов: 0	Всего листов выписки: 1264
16.11.2021 № КУВН-002/2021-151625943				
Кадастровый номер:			02:17:000000:186 (единое землепользование)	
Номер точки	Координаты, м		Описание закрепления на местности	Средняя квадратическая погрешность определения координат характерных точек границы части земельного участка, м
	X	Y		
1	2	3	4	5
	779978.21	1316322.62	_____	_____
	780105.7	1316287.29	_____	_____
	780105.7	1316321.23	_____	_____
	779993.96	1316361.34	_____	_____
	780104.58	1316302.01	_____	_____
	780103.73	1316299.93	_____	_____
	780101.64	1316300.78	_____	_____
	780102.5	1316302.86	_____	_____
	780104.58	1316302.01	_____	_____
	780213.01	1316900.83	_____	_____
	780205.15	1316881.2	_____	_____
	780336.51	1316747.28	_____	_____
	780341.77	1316763.18	_____	_____
	780213.01	1316900.83	_____	_____
	777917.53	1311030.05	_____	_____
	777965.19	1310969.86	_____	_____
	777985.45	1310949.74	_____	_____
полное наименование должности			подпись	инициалы, фамилия

М.П.

Земельный участок				
(вид объекта недвижимости)				
Лист №	Раздела 4.2	Всего листов раздела 4.2: ____	Всего разделов: 0	Всего листов выписки: 1264
16.11.2021 № КУВН-002/2021-151625943				
Кадастровый номер:			02:17:000000:186 (единое землепользование)	
Номер точки	Координаты, м		Описание закрепления на местности	Средняя квадратическая погрешность определения координат характерных точек границы части земельного участка, м
	X	Y		
1	2	3	4	5
	778146.26	1311270.57	_____	_____
	778138.78	1311272.45	_____	_____
	778039.82	1311311.84	_____	_____
	778033.56	1311302.61	_____	_____
	777970.97	1311342.08	_____	_____
	777962.87	1311351.02	_____	_____
	777824.19	1311074.35	_____	_____
	777917.53	1311030.05	_____	_____
	776876.73	1308305.63	_____	_____
	776875.27	1308306.19	_____	_____
	776872.44	1308298.22	_____	_____
	776899.98	1308269.48	_____	_____
	776908.56	1308298.52	_____	_____
	776876.73	1308305.63	_____	_____
	776840.58	1308357.85	_____	_____
	776841.66	1308360.9	_____	_____
	776875.98	1308308.2	_____	_____
полное наименование должности			подпись	инициалы, фамилия

М.П.

Выписка из Единого государственного реестра недвижимости об объекте недвижимости
Сведения о частях земельного участка

710

Земельный участок					
<small>(код объекта недвижимости)</small>					
Лист № <u>4.2</u> Раздела <u>4.2</u>		Всего листов раздела <u>4.2</u> : <u> </u>		Всего разделов: <u>0</u>	Всего листов выписки: <u>1264</u>
16.11.2021 № КУВН-002/2021-151625943			Кадастровый номер: <u>02:17:000000:186 (единое землепользование)</u>		
Номер точки	Координаты, м		Описание закрепления на местности	Средняя квадратическая погрешность определения координат характерных точек границы части земельного участка, м	
	X	Y			
1	2	3	4	5	
	776875.27	1308306.19	==	==	
	776876.73	1308305.63	==	==	
	776908.56	1308298.52	==	==	
	777091.96	1308919	==	==	
	777055.49	1308956.03	==	==	
	777053.75	1308957.8	==	==	
	777053.67	1308957.58	==	==	
	776931.51	1309081.77	==	==	
	776701.86	1308304.79	==	==	
	776703	1308305.03	==	==	
	776727.1	1308317.08	==	==	
	776798.37	1308352.72	==	==	
	776840.58	1308357.85	==	==	
	779784.5	1314678.27	==	==	
	779803.83	1314690.67	==	==	
	779826.38	1314746.2	==	==	
	779843.07	1314763.12	==	==	
полное наименование должности			подпись		инициалы, фамилия
М.П.					

Выписка из Единого государственного реестра недвижимости об объекте недвижимости
Сведения о частях земельного участка

Земельный участок					
<small>(код объекта недвижимости)</small>					
Лист № <u>4.2</u> Раздела <u>4.2</u>		Всего листов раздела <u>4.2</u> : <u> </u>		Всего разделов: <u>0</u>	Всего листов выписки: <u>1264</u>
16.11.2021 № КУВН-002/2021-151625943			Кадастровый номер: <u>02:17:000000:186 (единое землепользование)</u>		
Номер точки	Координаты, м		Описание закрепления на местности	Средняя квадратическая погрешность определения координат характерных точек границы части земельного участка, м	
	X	Y			
1	2	3	4	5	
	779831.53	1314769.81	==	==	
	779818.23	1314771.14	==	==	
	779818.2	1314771.15	==	==	
	779806.2	1314777.81	==	==	
	779806.16	1314777.85	==	==	
	779800.17	1314791.18	==	==	
	779800.16	1314791.22	==	==	
	779800.17	1314791.26	==	==	
	779806.16	1314803.92	==	==	
	779806.2	1314803.95	==	==	
	779806.22	1314803.96	==	==	
	779821.55	1314806.63	==	==	
	779821.57	1314806.63	==	==	
	779834.89	1314807.31	==	==	
	779834.91	1314807.31	==	==	
	779848.9	1314803.31	==	==	
	779848.93	1314803.3	==	==	
полное наименование должности			подпись		инициалы, фамилия
М.П.					

Земельный участок				
<small>(вид объекта недвижимости)</small>				
Лист №	Раздела 4.2	Всего листов раздела 4.2: _____	Всего разделов: 0	Всего листов выписки: 1264
16.11.2021 № КУВН-002/2021-151625943		Кадастровый номер: 02:17:000000:186 (единое землепользование)		
Номер точки	Координаты, м		Описание закрепления на местности	Средняя квадратическая погрешность определения координат характерных точек границы части земельного участка, м
	X	Y		
1	2	3	4	5
	779848.94	1314803.29	_____	_____
	779859.59	1314793.96	_____	_____
	779868.62	1314789.04	_____	_____
	779909.19	1314830.18	_____	_____
	779976.91	1314927.67	_____	_____
	780003.52	1315085.25	_____	_____
	780025.83	1315214.08	_____	_____
	780039.06	1315290.47	_____	_____
	779827.36	1315240.07	_____	_____
	779806.38	1315118.96	_____	_____
	779787.15	1315005.06	_____	_____
	779754.73	1314958.38	_____	_____
	779656.04	1314858.29	_____	_____
	779640.9	1314820.99	_____	_____
	779645.23	1314819.43	_____	_____
	779648.85	1314820.11	_____	_____
	779648.87	1314820.11	_____	_____
полное наименование должности			подпись	инициалы, фамилия
М.П.				

Земельный участок				
<small>(вид объекта недвижимости)</small>				
Лист №	Раздела 4.2	Всего листов раздела 4.2: _____	Всего разделов: 0	Всего листов выписки: 1264
16.11.2021 № КУВН-002/2021-151625943		Кадастровый номер: 02:17:000000:186 (единое землепользование)		
Номер точки	Координаты, м		Описание закрепления на местности	Средняя квадратическая погрешность определения координат характерных точек границы части земельного участка, м
	X	Y		
1	2	3	4	5
	779648.89	1314820.11	_____	_____
	779662.37	1314816.3	_____	_____
	779662.4	1314816.29	_____	_____
	779662.41	1314816.28	_____	_____
	779668.53	1314811.05	_____	_____
	779681.44	1314806.4	_____	_____
	779686.03	1314801.18	_____	_____
	779693.02	1314797.31	_____	_____
	779693.04	1314797.29	_____	_____
	779711.7	1314777.29	_____	_____
	779730.35	1314755.98	_____	_____
	779730.36	1314755.96	_____	_____
	779730.37	1314755.95	_____	_____
	779731.93	1314750.56	_____	_____
	779736.07	1314745.04	_____	_____
	779736.08	1314745.03	_____	_____
	779740.57	1314734.48	_____	_____
полное наименование должности			подпись	инициалы, фамилия
М.П.				

Выписка из Единого государственного реестра недвижимости об объекте недвижимости
Сведения о частях земельного участка

712

Земельный участок (вид объекта недвижимости)

Лист № _____ Раздела **4.2** Всего листов раздела **4.2:** _____ Всего разделов: **0** Всего листов выписки: **1264**

16.11.2021 № КУВН-002/2021-151625943

Кадастровый номер: **02:17:000000:186 (единое землепользование)**

Номер точки	Координаты, м		Описание закрепления на местности	Средняя квадратическая погрешность определения координат характерных точек границы части земельного участка, м
	X	Y		
1	2	3	4	5
	779740.58	1314734.45	_____	_____
	779741.79	1314726.84	_____	_____
	779741.28	1314714.22	_____	_____
	779741.03	1314699.95	_____	_____
	779743.52	1314678.64	_____	_____
	779746	1314674.01	_____	_____
	779781.65	1314678.46	_____	_____
	779784.5	1314678.27	_____	_____
	779933.15	1315615.47	_____	_____
	779994.89	1315773.79	_____	_____
	779984.15	1315783.62	_____	_____
	780094.66	1316078.02	_____	_____
	780379.02	1316777.37	_____	_____
	780386.9	1316797.07	_____	_____
	780380.64	1316796.8	_____	_____
	780381.49	1316798.75	_____	_____
	780381.14	1316798.77	_____	_____

	подпись	инициалы, фамилия
--	---------	-------------------

М.П.

Выписка из Единого государственного реестра недвижимости об объекте недвижимости
Сведения о частях земельного участка

Земельный участок (вид объекта недвижимости)

Лист № _____ Раздела **4.2** Всего листов раздела **4.2:** _____ Всего разделов: **0** Всего листов выписки: **1264**

16.11.2021 № КУВН-002/2021-151625943

Кадастровый номер: **02:17:000000:186 (единое землепользование)**

Номер точки	Координаты, м		Описание закрепления на местности	Средняя квадратическая погрешность определения координат характерных точек границы части земельного участка, м
	X	Y		
1	2	3	4	5
	780367.54	1316762.21	_____	_____
	780274.15	1316532.43	_____	_____
	780244.3	1316457.79	_____	_____
	780226.6	1316417.14	_____	_____
	780171.42	1316272.27	_____	_____
	780107.91	1316112.78	_____	_____
	780051.37	1315971	_____	_____
	780046.94	1315950.97	_____	_____
	779958.11	1315729.6	_____	_____
	779902.2	1315590.85	_____	_____
	779875	1315522.17	_____	_____
	779863.13	1315449.17	_____	_____
	779933.15	1315615.47	_____	_____
	779534.13	1314203.97	_____	_____
	779612.79	1314220.12	_____	_____
	779774.91	1314619.43	_____	_____
	779766.07	1314615.22	_____	_____

	подпись	инициалы, фамилия
--	---------	-------------------

М.П.

Земельный участок				
(вид объекта недвижимости)				
Лист №	Раздела 4.2	Всего листов раздела 4.2: _____	Всего разделов: 0	Всего листов выписки: 1264
16.11.2021 № КУВН-002/2021-151625943				
Кадастровый номер:			02:17:000000:186 (единое землепользование)	
Номер точки	Координаты, м		Описание закрепления на местности	Средняя квадратическая погрешность определения координат характерных точек границы части земельного участка, м
	X	Y		
1	2	3	4	5
	779744.99	1314617.95	_____	_____
	779734.46	1314644.99	_____	_____
	779641.91	1314707.76	_____	_____
	779631.37	1314717.38	_____	_____
	779602.5	1314683.02	_____	_____
	779583.95	1314680.73	_____	_____
	779419.7	1314276.2	_____	_____
	779375.96	1314170.87	_____	_____
	779534.13	1314203.97	_____	_____
	779505.92	1313962.33	_____	_____
	779486.21	1314164.34	_____	_____
	779601.22	1314191.83	_____	_____
	779604.71	1314200.23	_____	_____
	779609.82	1314212.8	_____	_____
	779571.6	1314203.51	_____	_____
	779370.96	1314158.83	_____	_____
	779358.85	1314129.67	_____	_____

полное наименование должности	подпись	инициалы, фамилия
	М.П.	

Земельный участок				
(вид объекта недвижимости)				
Лист №	Раздела 4.2	Всего листов раздела 4.2: _____	Всего разделов: 0	Всего листов выписки: 1264
16.11.2021 № КУВН-002/2021-151625943				
Кадастровый номер:			02:17:000000:186 (единое землепользование)	
Номер точки	Координаты, м		Описание закрепления на местности	Средняя квадратическая погрешность определения координат характерных точек границы части земельного участка, м
	X	Y		
1	2	3	4	5
	779452.26	1314153.02	_____	_____
	779477.04	1313892.8	_____	_____
	779505.92	1313962.33	_____	_____
	780632.52	1319108.14	_____	_____
	780649.6	1319114.71	_____	_____
	780657.03	1319118.42	_____	_____
	780668.82	1319123.71	_____	_____
	780680	1319127.84	_____	_____
	780690.59	1319133.73	_____	_____
	780702.38	1319140.8	_____	_____
	780714.74	1319147.87	_____	_____
	780725.33	1319154.34	_____	_____
	780732.39	1319164.34	_____	_____
	780732.42	1319164.37	_____	_____
	780744.79	1319171.42	_____	_____
	780744.8	1319171.43	_____	_____
	780756.58	1319174.97	_____	_____

полное наименование должности	подпись	инициалы, фамилия
	М.П.	

Земельный участок				
(вид объекта недвижимости)				
Лист №	Раздела 4.2	Всего листов раздела 4.2: _____	Всего разделов: 0	Всего листов выписки: 1264
16.11.2021 № КУВН-002/2021-151625943				
Кадастровый номер:			02:17:000000:186 (единое землепользование)	
Номер точки	Координаты, м		Описание закрепления на местности	Средняя квадратическая погрешность определения координат характерных точек границы части земельного участка, м
	X	Y		
1	2	3	4	5
	780778.01	1319516.63	_____	_____
	780715.81	1319272.61	_____	_____
	780659	1319270.52	_____	_____
	780647.13	1319230.06	_____	_____
	780627.21	1319107.61	_____	_____
	780632.52	1319108.14	_____	_____
	780778.83	1319245.29	_____	_____
	780779.2	1319247.51	_____	_____
	780781.42	1319247.14	_____	_____
	780781.05	1319244.92	_____	_____
	780778.83	1319245.29	_____	_____
	780796.16	1319348.45	_____	_____
	780796.53	1319350.67	_____	_____
	780798.75	1319350.3	_____	_____
	780798.38	1319348.08	_____	_____
	780796.16	1319348.45	_____	_____
	780813.47	1319450.93	_____	_____
полное наименование должности			подпись	инициалы, фамилия
М.П.				

Земельный участок				
(вид объекта недвижимости)				
Лист №	Раздела 4.2	Всего листов раздела 4.2: _____	Всего разделов: 0	Всего листов выписки: 1264
16.11.2021 № КУВН-002/2021-151625943				
Кадастровый номер:			02:17:000000:186 (единое землепользование)	
Номер точки	Координаты, м		Описание закрепления на местности	Средняя квадратическая погрешность определения координат характерных точек границы части земельного участка, м
	X	Y		
1	2	3	4	5
	780813.84	1319453.15	_____	_____
	780816.06	1319452.78	_____	_____
	780815.69	1319450.56	_____	_____
	780813.47	1319450.93	_____	_____
	781066.7	1320455.71	_____	_____
	781058.56	1320418.98	_____	_____
	781038.98	1320293.56	_____	_____
	780983.01	1319948.9	_____	_____
	780973.24	1319878.7	_____	_____
	780939.68	1319667.12	_____	_____
	780919.71	1319539.94	_____	_____
	780907.1	1319476.29	_____	_____
	780905.49	1319447.91	_____	_____
	780891.6	1319371.19	_____	_____
	780885.66	1319332.73	_____	_____
	780906.23	1319402.89	_____	_____
	781039.41	1319442.2	_____	_____
полное наименование должности			подпись	инициалы, фамилия
М.П.				

Выписка из Единого государственного реестра недвижимости об объекте недвижимости
Сведения о частях земельного участка

716

Земельный участок				
(вид объекта недвижимости)				
Лист №	Раздела 4.2	Всего листов раздела 4.2: _____	Всего разделов: 0	Всего листов выписки: 1264
16.11.2021 № КУВН-002/2021-151625943				
Кадастровый номер:			02:17:000000:186 (единое землепользование)	
Номер точки	Координаты, м		Описание закрепления на местности	Средняя квадратическая погрешность определения координат характерных точек границы части земельного участка, м
	X	Y		
1	2	3	4	5
	781044.81	1319476.6	_____	_____
	780917.53	1319439.89	_____	_____
	781075.94	1320435.6	_____	_____
	781199.72	1320463.78	_____	_____
	781203.45	1320487.51	_____	_____
	781066.7	1320455.71	_____	_____
	781000.38	1320019.83	_____	_____
	781001.42	1320021.83	_____	_____
	781003.41	1320020.79	_____	_____
	781002.38	1320018.79	_____	_____
	781000.38	1320019.83	_____	_____
полное наименование должности			подпись	инициалы, фамилия
			М.П.	

Выписка из Единого государственного реестра недвижимости об объекте недвижимости
Сведения о частях земельного участка

Земельный участок				
(вид объекта недвижимости)				
Лист №	Раздела 4.2	Всего листов раздела 4.2: _____	Всего разделов: 0	Всего листов выписки: 1264
16.11.2021 № КУВН-002/2021-151625943				
Кадастровый номер:			02:17:000000:186 (единое землепользование)	
Сведения о характерных точках границы части (частей) земельного участка				
Учетный номер части: 15				
Система координат:				
Номер точки	Координаты, м		Описание закрепления на местности	Средняя квадратическая погрешность определения координат характерных точек границы части земельного участка, м
	X	Y		
1	2	3	4	5
	782186.61	1310258.74	_____	_____
	782194.18	1310275.56	_____	_____
	782223.15	1310287.15	_____	_____
	782236.61	1310294.66	_____	_____
	782301.52	1310330.78	_____	_____
	782333.79	1310347.73	_____	_____
	782354.83	1310361.32	_____	_____
	782395.28	1310384.1	_____	_____
	782428.68	1310401.35	_____	_____
	782463.79	1310420.46	_____	_____
	782492.23	1310430.39	_____	_____
	782526.99	1310435.65	_____	_____
	782555.8	1310436.79	_____	_____
	782601.27	1310435.54	_____	_____
	782632.33	1310431.98	_____	_____
	782678.15	1310423.6	_____	_____
полное наименование должности			подпись	инициалы, фамилия
			М.П.	

Земельный участок				
<small>(вид объекта недвижимости)</small>				
Лист №	Раздела 4.2	Всего листов раздела 4.2: _____	Всего разделов: 0	Всего листов выписки: 1264
16.11.2021 № КУВН-002/2021-151625943			Кадастровый номер: 02:17:000000:186 (единое землепользование)	
Кадастровый номер:				
Номер точки	Координаты, м		Описание закрепления на местности	Средняя квадратическая погрешность определения координат характерных точек границы части земельного участка, м
	X	Y		
1	2	3	4	5
	782726.72	1310415.44	_____	_____
	782814.69	1310393.09	_____	_____
	782862.75	1310376.47	_____	_____
	782895.23	1310362.97	_____	_____
	782912.12	1310352.04	_____	_____
	782915.68	1310348.61	_____	_____
	782930.68	1310329.9	_____	_____
	782943.85	1310316.25	_____	_____
	782955.07	1310306.51	_____	_____
	782966.32	1310298.94	_____	_____
	782995.8	1310287.47	_____	_____
	783017.95	1310286.03	_____	_____
	783044.28	1310284.08	_____	_____
	783070.6	1310284.57	_____	_____
	783100.59	1310293.12	_____	_____
	783116.42	1310299.68	_____	_____
	783139.09	1310306.5	_____	_____
полное наименование должности			подпись	инициалы, фамилия
М.П.				

Земельный участок				
<small>(вид объекта недвижимости)</small>				
Лист №	Раздела 4.2	Всего листов раздела 4.2: _____	Всего разделов: 0	Всего листов выписки: 1264
16.11.2021 № КУВН-002/2021-151625943			Кадастровый номер: 02:17:000000:186 (единое землепользование)	
Кадастровый номер:				
Номер точки	Координаты, м		Описание закрепления на местности	Средняя квадратическая погрешность определения координат характерных точек границы части земельного участка, м
	X	Y		
1	2	3	4	5
	783160.05	1310318.69	_____	_____
	783180.03	1310333.8	_____	_____
	783201	1310351.35	_____	_____
	783245.01	1310384.81	_____	_____
	783308.96	1310431.37	_____	_____
	783343	1310455.91	_____	_____
	783363.24	1310467.34	_____	_____
	783379.95	1310473.46	_____	_____
	783402.9	1310482.21	_____	_____
	783431.28	1310494.88	_____	_____
	783459.61	1310504.88	_____	_____
	783481.23	1310513.19	_____	_____
	783495.23	1310516.64	_____	_____
	783511.51	1310513.68	_____	_____
	783523.85	1310519.21	_____	_____
	783540.84	1310527.66	_____	_____
	783545.23	1310528.41	_____	_____
полное наименование должности			подпись	инициалы, фамилия
М.П.				

Выписка из Единого государственного реестра недвижимости об объекте недвижимости
Сведения о частях земельного участка

718

Земельный участок				
<small>(вид объекта недвижимости)</small>				
Лист №	Раздела 4.2	Всего листов раздела 4.2: _____	Всего разделов: 0	Всего листов выписки: 1264
16.11.2021 № КУВН-002/2021-151625943			Кадастровый номер: 02:17:000000:186 (единое землепользование)	
Кадастровый номер:				
Номер точки	Координаты, м		Описание закрепления на местности	Средняя квадратическая погрешность определения координат характерных точек границы части земельного участка, м
	X	Y		
1	2	3	4	5
	783558.89	1310528.98	_____	_____
	783597.35	1310527.9	_____	_____
	783632.37	1310532.15	_____	_____
	783664.24	1310538.42	_____	_____
	783689.72	1310548.7	_____	_____
	783721.96	1310560.17	_____	_____
	783751.52	1310574.15	_____	_____
	783783.25	1310591.4	_____	_____
	783815.55	1310608.38	_____	_____
	783837.64	1310622.92	_____	_____
	783853.88	1310634.12	_____	_____
	783873.77	1310647.56	_____	_____
	783896.41	1310667.04	_____	_____
	783920.99	1310692.59	_____	_____
	783954.61	1310725.73	_____	_____
	783996.98	1310750.13	_____	_____
	784012.02	1310758.87	_____	_____
полное наименование должности			подпись	инициалы, фамилия
М.П.				

Выписка из Единого государственного реестра недвижимости об объекте недвижимости
Сведения о частях земельного участка

Земельный участок				
<small>(вид объекта недвижимости)</small>				
Лист №	Раздела 4.2	Всего листов раздела 4.2: _____	Всего разделов: 0	Всего листов выписки: 1264
16.11.2021 № КУВН-002/2021-151625943			Кадастровый номер: 02:17:000000:186 (единое землепользование)	
Кадастровый номер:				
Номер точки	Координаты, м		Описание закрепления на местности	Средняя квадратическая погрешность определения координат характерных точек границы части земельного участка, м
	X	Y		
1	2	3	4	5
	784016.89	1310767.16	_____	_____
	784030.54	1310773.49	_____	_____
	784043.22	1310775.69	_____	_____
	784057.35	1310776.42	_____	_____
	784066.86	1310781.78	_____	_____
	784071.24	1310791.29	_____	_____
	784076.12	1310804.45	_____	_____
	784081.24	1310813.22	_____	_____
	784088.06	1310821.27	_____	_____
	784093.18	1310836.13	_____	_____
	784102.44	1310845.88	_____	_____
	784110.49	1310852.22	_____	_____
	784118.29	1310857.1	_____	_____
	784124.14	1310858.07	_____	_____
	784126.82	1310852.47	_____	_____
	784124.87	1310845.88	_____	_____
	784113.41	1310832.24	_____	_____
полное наименование должности			подпись	инициалы, фамилия
М.П.				

Земельный участок				
<small>(вид объекта недвижимости)</small>				
Лист №	Раздела 4.2	Всего листов раздела 4.2: _____	Всего разделов: 0	Всего листов выписки: 1264
16.11.2021 № КУВН-002/2021-151625943			Кадастровый номер: 02:17:000000:186 (единое землепользование)	
Кадастровый номер:			02:17:000000:186 (единое землепользование)	
Номер точки	Координаты, м		Описание закрепления на местности	Средняя квадратическая погрешность определения координат характерных точек границы части земельного участка, м
	X	Y		
1	2	3	4	5
	784108.78	1310817.37	_____	_____
	784098.79	1310798.6	_____	_____
	784100.74	1310795.43	_____	_____
	784133.64	1310805.42	_____	_____
	784152.16	1310814.2	_____	_____
	784161.91	1310826.14	_____	_____
	784171.66	1310840.53	_____	_____
	784176.29	1310853.69	_____	_____
	784171.54	1310865.63	_____	_____
	784157.16	1310874.16	_____	_____
	784161.3	1310880.25	_____	_____
	784195.43	1310904.14	_____	_____
	784226.87	1310919.01	_____	_____
	784238.81	1310925.58	_____	_____
	784260.02	1310939.48	_____	_____
	784272.69	1310953.13	_____	_____
	784283.17	1310958	_____	_____
полное наименование должности			подпись	инициалы, фамилия
М.П.				

Земельный участок				
<small>(вид объекта недвижимости)</small>				
Лист №	Раздела 4.2	Всего листов раздела 4.2: _____	Всего разделов: 0	Всего листов выписки: 1264
16.11.2021 № КУВН-002/2021-151625943			Кадастровый номер: 02:17:000000:186 (единое землепользование)	
Кадастровый номер:			02:17:000000:186 (единое землепользование)	
Номер точки	Координаты, м		Описание закрепления на местности	Средняя квадратическая погрешность определения координат характерных точек границы части земельного участка, м
	X	Y		
1	2	3	4	5
	784298.04	1310961.66	_____	_____
	784320.46	1310975.55	_____	_____
	784337	1310983.46	_____	_____
	784364.4	1310999.68	_____	_____
	784391.87	1311013.82	_____	_____
	784427.7	1311029.17	_____	_____
	784473.28	1311050.86	_____	_____
	784503.26	1311054.52	_____	_____
	784521.79	1311053.79	_____	_____
	784542.02	1311055.49	_____	_____
	784564.85	1311060.38	_____	_____
	784595.63	1311074.35	_____	_____
	784628.57	1311087.76	_____	_____
	784662.09	1311102.05	_____	_____
	784712.86	1311127.5	_____	_____
	784741.39	1311137.87	_____	_____
	784766.98	1311149.82	_____	_____
полное наименование должности			подпись	инициалы, фамилия
М.П.				

Выписка из Единого государственного реестра недвижимости об объекте недвижимости
Сведения о частях земельного участка

720

Земельный участок				
(вид объекта недвижимости)				
Лист №	Раздела 4.2	Всего листов раздела 4.2: _____	Всего разделов: 0	Всего листов выписки: 1264
16.11.2021 № КУВН-002/2021-151625943			Кадастровый номер: 02:17:000000:186 (единое землепользование)	
Номер точки	Координаты, м		Описание закрепления на местности	Средняя квадратическая погрешность определения координат характерных точек границы части земельного участка, м
	X	Y		
1	2	3	4	5
	784797.12	1311165.77	_____	_____
	784834.39	1311191.53	_____	_____
	784859.11	1311212.95	_____	_____
	784881.29	1311234.89	_____	_____
	784910.3	1311265.6	_____	_____
	784937.94	1311293.87	_____	_____
	784968.18	1311333.11	_____	_____
	784996.69	1311363.31	_____	_____
	785016.5	1311381.21	_____	_____
	785036.52	1311396.27	_____	_____
	785053.73	1311406.59	_____	_____
	785092.04	1311422.58	_____	_____
	785144.2	1311441.84	_____	_____
	785161.98	1311448.89	_____	_____
	785260.25	1311499.43	_____	_____
	785344.09	1311563.03	_____	_____
	785351.49	1311572	_____	_____
полное наименование должности			подпись	инициалы, фамилия
М.П.				

Выписка из Единого государственного реестра недвижимости об объекте недвижимости
Сведения о частях земельного участка

Земельный участок				
(вид объекта недвижимости)				
Лист №	Раздела 4.2	Всего листов раздела 4.2: _____	Всего разделов: 0	Всего листов выписки: 1264
16.11.2021 № КУВН-002/2021-151625943			Кадастровый номер: 02:17:000000:186 (единое землепользование)	
Номер точки	Координаты, м		Описание закрепления на местности	Средняя квадратическая погрешность определения координат характерных точек границы части земельного участка, м
	X	Y		
1	2	3	4	5
	785369.6	1311606.81	_____	_____
	785382.77	1311639.72	_____	_____
	785388.95	1311668.59	_____	_____
	785400.6	1311703.57	_____	_____
	785416.06	1311734.61	_____	_____
	785419.2	1311738.12	_____	_____
	785436.42	1311753.12	_____	_____
	785441.57	1311757.82	_____	_____
	785503.32	1311870.42	_____	_____
	785490.55	1311951.43	_____	_____
	785443.63	1311985.54	_____	_____
	785421.94	1311990.19	_____	_____
	785400.56	1311986.8	_____	_____
	785381.55	1311981.44	_____	_____
	785367.17	1311981.92	_____	_____
	785343.53	1311977.29	_____	_____
	785324.52	1311975.59	_____	_____
полное наименование должности			подпись	инициалы, фамилия
М.П.				

Земельный участок					
<small>(вид объекта недвижимости)</small>					
Лист №	Раздела 4.2		Всего листов раздела 4.2: _____	Всего разделов: 0	Всего листов выписки: 1264
16.11.2021 № КУВН-002/2021-151625943			Кадастровый номер:		02:17:000000:186 (единое землепользование)
Номер точки	Координаты, м		Описание закрепления на местности	Средняя квадратическая погрешность определения координат характерных точек границы части земельного участка, м	
	X	Y			
1	2	3	4	5	
	785305.99	1311977.29	_____	_____	
	785283.32	1311977.05	_____	_____	
	785264.07	1311977.54	_____	_____	
	785245.3	1311976.56	_____	_____	
	785233.12	1311978.02	_____	_____	
	785224.1	1311979.24	_____	_____	
	785213.86	1311982.41	_____	_____	
	785202.65	1311989.48	_____	_____	
	785193.14	1311996.06	_____	_____	
	785175.34	1312011.85	_____	_____	
	785158.05	1312038.22	_____	_____	
	785140.75	1312066.98	_____	_____	
	785123.93	1312089.16	_____	_____	
	785116.13	1312106.23	_____	_____	
	785113.21	1312122.56	_____	_____	
	785112.47	1312133.28	_____	_____	
	785115.89	1312161.55	_____	_____	
полное наименование должности			подпись		инициалы, фамилия
М.П.					

Земельный участок					
<small>(вид объекта недвижимости)</small>					
Лист №	Раздела 4.2		Всего листов раздела 4.2: _____	Всего разделов: 0	Всего листов выписки: 1264
16.11.2021 № КУВН-002/2021-151625943			Кадастровый номер:		02:17:000000:186 (единое землепользование)
Номер точки	Координаты, м		Описание закрепления на местности	Средняя квадратическая погрешность определения координат характерных точек границы части земельного участка, м	
	X	Y			
1	2	3	4	5	
	785120.76	1312178.86	_____	_____	
	785123.93	1312186.66	_____	_____	
	785132.22	1312197.14	_____	_____	
	785145.91	1312206.5	_____	_____	
	785168.89	1312220.25	_____	_____	
	785199.48	1312230.53	_____	_____	
	785221.66	1312233.45	_____	_____	
	785230.68	1312238.57	_____	_____	
	785234.34	1312244.42	_____	_____	
	785234.58	1312260.75	_____	_____	
	785231.9	1312270.01	_____	_____	
	785225.07	1312277.08	_____	_____	
	785224.34	1312285.13	_____	_____	
	785237.75	1312287.81	_____	_____	
	785254.08	1312288.29	_____	_____	
	785256.51	1312292.93	_____	_____	
	785248.47	1312301.46	_____	_____	
полное наименование должности			подпись		инициалы, фамилия
М.П.					

Земельный участок				
(вид объекта недвижимости)				
Лист №	Раздела 4.2	Всего листов раздела 4.2: _____	Всего разделов: 0	Всего листов выписки: 1264
16.11.2021 № КУВН-002/2021-151625943			Кадастровый номер: 02:17:000000:186 (единое землепользование)	
Номер точки	Координаты, м		Описание закрепления на местности	Средняя квадратическая погрешность определения координат характерных точек границы части земельного участка, м
	X	Y		
1	2	3	4	5
	784357.87	1312510.82	_____	_____
	784353.73	1312517.16	_____	_____
	784352.75	1312524.71	_____	_____
	784350.8	1312534.95	_____	_____
	784350.07	1312552.26	_____	_____
	784355.19	1312571.27	_____	_____
	784358.36	1312587.84	_____	_____
	784363.03	1312599.58	_____	_____
	784365.28	1312603.13	_____	_____
	784373.25	1312612.81	_____	_____
	784376.34	1312615.66	_____	_____
	784398.73	1312631.71	_____	_____
	784438.24	1312657.88	_____	_____
	784460.5	1312674.01	_____	_____
	784493.19	1312697.28	_____	_____
	784509.44	1312710.27	_____	_____
	784526.53	1312723.11	_____	_____
полное наименование должности			подпись	инициалы, фамилия

М.П.

Земельный участок				
(вид объекта недвижимости)				
Лист №	Раздела 4.2	Всего листов раздела 4.2: _____	Всего разделов: 0	Всего листов выписки: 1264
16.11.2021 № КУВН-002/2021-151625943			Кадастровый номер: 02:17:000000:186 (единое землепользование)	
Номер точки	Координаты, м		Описание закрепления на местности	Средняя квадратическая погрешность определения координат характерных точек границы части земельного участка, м
	X	Y		
1	2	3	4	5
	784535.79	1312735.79	_____	_____
	784551.09	1312762.55	_____	_____
	784566.75	1312803.54	_____	_____
	784585.28	1312832.3	_____	_____
	784603.36	1312846.86	_____	_____
	784619.62	1312860.87	_____	_____
	784623.12	1312863.2	_____	_____
	784640.73	1312871.97	_____	_____
	784660.34	1312880.45	_____	_____
	784683.02	1312887.65	_____	_____
	784702.27	1312894.56	_____	_____
	784727	1312912.73	_____	_____
	784746.45	1312930.56	_____	_____
	784761.14	1312944.29	_____	_____
	784795.25	1312998.16	_____	_____
	784799.52	1313020.47	_____	_____
	784802.93	1313068.73	_____	_____
полное наименование должности			подпись	инициалы, фамилия

М.П.

Выписка из Единого государственного реестра недвижимости об объекте недвижимости
Сведения о частях земельного участка

724

Земельный участок				
(вид объекта недвижимости)				
Лист №	Раздела 4.2	Всего листов раздела 4.2: _____	Всего разделов: 0	Всего листов выписки: 1264
16.11.2021 № КУВН-002/2021-151625943				
Кадастровый номер:			02:17:000000:186 (единое землепользование)	
Номер точки	Координаты, м		Описание закрепления на местности	Средняя квадратическая погрешность определения координат характерных точек границы части земельного участка, м
	X	Y		
1	2	3	4	5
	784808.78	1313117.24	_____	_____
	784820.24	1313182.56	_____	_____
	784830.23	1313212.29	_____	_____
	784835.1	1313226.18	_____	_____
	784834.86	1313233	_____	_____
	784826.57	1313243.73	_____	_____
	784829.74	1313261.52	_____	_____
	784837.05	1313277.61	_____	_____
	784841.92	1313290.77	_____	_____
	784844.85	1313307.83	_____	_____
	784852.65	1313334.4	_____	_____
	784858.99	1313347.31	_____	_____
	784867.76	1313362.91	_____	_____
	784875.56	1313371.44	_____	_____
	784897.49	1313391.67	_____	_____
	784926.82	1313414.54	_____	_____
	784964.87	1313432.45	_____	_____
полное наименование должности			подпись	инициалы, фамилия
М.П.				

Выписка из Единого государственного реестра недвижимости об объекте недвижимости
Сведения о частях земельного участка

Земельный участок				
(вид объекта недвижимости)				
Лист №	Раздела 4.2	Всего листов раздела 4.2: _____	Всего разделов: 0	Всего листов выписки: 1264
16.11.2021 № КУВН-002/2021-151625943				
Кадастровый номер:			02:17:000000:186 (единое землепользование)	
Номер точки	Координаты, м		Описание закрепления на местности	Средняя квадратическая погрешность определения координат характерных точек границы части земельного участка, м
	X	Y		
1	2	3	4	5
	785001.43	1313450.01	_____	_____
	785038.16	1313462.61	_____	_____
	785067.51	1313470.88	_____	_____
	785081.76	1313475.76	_____	_____
	785084.82	1313477.75	_____	_____
	785164.36	1313544.56	_____	_____
	785172.03	1313560.3	_____	_____
	785191.33	1313608.55	_____	_____
	785195.15	1313622.11	_____	_____
	785199.4	1313640	_____	_____
	785188.48	1313720.02	_____	_____
	785182.77	1313723.68	_____	_____
	785171.58	1313729.8	_____	_____
	785146.87	1313736.55	_____	_____
	785137.41	1313736.53	_____	_____
	785133.24	1313734.53	_____	_____
	785130.91	1313733.05	_____	_____
полное наименование должности			подпись	инициалы, фамилия
М.П.				

Земельный участок				
(вид объекта недвижимости)				
Лист №	Раздела	Всего листов раздела		Всего листов выписки
16.11.2021 № КУВН-002/2021-151625943	4.2	4.2		0
Кадастровый номер:		02:17:000000:186 (единое землепользование)		
Номер точки	Координаты, м		Описание закрепления на местности	Средняя квадратическая погрешность определения координат характерных точек границы части земельного участка, м
	X	Y		
1	2	3	4	5
	785127.28	1313728.11	_____	_____
	785123.44	1313714.87	_____	_____
	785118.8	1313699.76	_____	_____
	785114.42	1313688.79	_____	_____
	785109.78	1313682.01	_____	_____
	785099.45	1313666.68	_____	_____
	785086.23	1313653.26	_____	_____
	785068.68	1313640.99	_____	_____
	785064.87	1313639.22	_____	_____
	785047.63	1313629.8	_____	_____
	785036.42	1313622.49	_____	_____
	785019.73	1313611.77	_____	_____
	785005.35	1313604.94	_____	_____
	784995.11	1313599.58	_____	_____
	784983.9	1313596.17	_____	_____
	784962.21	1313590.08	_____	_____
	784942.95	1313586.18	_____	_____
полное наименование должности			подпись	инициалы, фамилия
М.П.				

Земельный участок				
(вид объекта недвижимости)				
Лист №	Раздела	Всего листов раздела		Всего листов выписки
16.11.2021 № КУВН-002/2021-151625943	4.2	4.2		0
Кадастровый номер:		02:17:000000:186 (единое землепользование)		
Номер точки	Координаты, м		Описание закрепления на местности	Средняя квадратическая погрешность определения координат характерных точек границы части земельного участка, м
	X	Y		
1	2	3	4	5
	784927.35	1313586.91	_____	_____
	784906.64	1313593.73	_____	_____
	784893.23	1313600.31	_____	_____
	784884.21	1313610.79	_____	_____
	784879.09	1313619.81	_____	_____
	784873.73	1313632.49	_____	_____
	784871.54	1313644.19	_____	_____
	784870.56	1313652.47	_____	_____
	784867.15	1313659.3	_____	_____
	784858.13	1313665.63	_____	_____
	784861.79	1313670.26	_____	_____
	784869.1	1313668.8	_____	_____
	784878.85	1313663.2	_____	_____
	784882.51	1313653.2	_____	_____
	784885.92	1313634.19	_____	_____
	784890.06	1313626.88	_____	_____
	784899.57	1313618.35	_____	_____
полное наименование должности			подпись	инициалы, фамилия
М.П.				

Земельный участок					
<small>(вид объекта недвижимости)</small>					
Лист №	Раздела 4.2		Всего листов раздела 4.2: _____	Всего разделов: <u>0</u>	Всего листов выписки: <u>1264</u>
16.11.2021 № КУВП-002/2021-151625943			Кадастровый номер:		02:17:000000:186 (единое землепользование)
Номер точки	Координаты, м		Описание закрепления на местности	Средняя квадратическая погрешность определения координат характерных точек границы части земельного участка, м	
	X	Y			
1	2	3	4	5	
	784751.74	1314110.34	_____	_____	
	784726.96	1314132.41	_____	_____	
	784711.65	1314143.59	_____	_____	
	784703	1314150.17	_____	_____	
	784693.01	1314166.99	_____	_____	
	784666.2	1314198.67	_____	_____	
	784655.47	1314226.21	_____	_____	
	784647.92	1314249.61	_____	_____	
	784647.37	1314261.53	_____	_____	
	784647.75	1314265.71	_____	_____	
	784652.79	1314277.89	_____	_____	
	784659.2	1314289.49	_____	_____	
	784661.96	1314292.67	_____	_____	
	784680.64	1314309.26	_____	_____	
	784701.4	1314323.28	_____	_____	
	784705.16	1314325.18	_____	_____	
	784727.63	1314333.24	_____	_____	
полное наименование должности			подпись		инициалы, фамилия
М.П.					

Земельный участок					
<small>(вид объекта недвижимости)</small>					
Лист №	Раздела 4.2		Всего листов раздела 4.2: _____	Всего разделов: <u>0</u>	Всего листов выписки: <u>1264</u>
16.11.2021 № КУВП-002/2021-151625943			Кадастровый номер:		02:17:000000:186 (единое землепользование)
Номер точки	Координаты, м		Описание закрепления на местности	Средняя квадратическая погрешность определения координат характерных точек границы части земельного участка, м	
	X	Y			
1	2	3	4	5	
	784731.77	1314334	_____	_____	
	784770.04	1314336.26	_____	_____	
	784806.47	1314337.78	_____	_____	
	784824.66	1314334.79	_____	_____	
	784843	1314328.3	_____	_____	
	784852.65	1314324.19	_____	_____	
	784868.98	1314310.54	_____	_____	
	784893.36	1314293.48	_____	_____	
	784897.28	1314291.05	_____	_____	
	784957.49	1314284.05	_____	_____	
	785013.92	1314305.99	_____	_____	
	785017.9	1314317.38	_____	_____	
	785022.33	1314337.73	_____	_____	
	785024.24	1314367.83	_____	_____	
	784999.86	1314428.76	_____	_____	
	784969.67	1314488.14	_____	_____	
	784946.36	1314535.98	_____	_____	
полное наименование должности			подпись		инициалы, фамилия
М.П.					

Выписка из Единого государственного реестра недвижимости об объекте недвижимости
Сведения о частях земельного участка

728

Земельный участок				
<small>(вид объекта недвижимости)</small>				
Лист №	Раздела 4.2	Всего листов раздела 4.2: _____	Всего разделов: 0	Всего листов выписки: 1264
16.11.2021 № КУВН-002/2021-151625943				
Кадастровый номер:			02:17:000000:186 (единое землепользование)	
Номер точки	Координаты, м		Описание закрепления на местности	Средняя квадратическая погрешность определения координат характерных точек границы части земельного участка, м
	X	Y		
1	2	3	4	5
	784929.05	1314578.19	_____	_____
	784914.65	1314600.04	_____	_____
	784895.55	1314616.19	_____	_____
	784875.07	1314626.91	_____	_____
	784864.72	1314629.83	_____	_____
	784844.12	1314628.13	_____	_____
	784816.33	1314627.89	_____	_____
	784770.51	1314639.34	_____	_____
	784750.68	1314648.78	_____	_____
	784731.02	1314661.03	_____	_____
	784710.06	1314682.24	_____	_____
	784696.66	1314702.47	_____	_____
	784691.3	1314713.44	_____	_____
	784681.61	1314731.94	_____	_____
	784675.7	1314757.8	_____	_____
	784675.46	1314776.32	_____	_____
	784677.16	1314803.38	_____	_____
полное наименование должности			подпись	инициалы, фамилия

М.П.

Выписка из Единого государственного реестра недвижимости об объекте недвижимости
Сведения о частях земельного участка

Земельный участок				
<small>(вид объекта недвижимости)</small>				
Лист №	Раздела 4.2	Всего листов раздела 4.2: _____	Всего разделов: 0	Всего листов выписки: 1264
16.11.2021 № КУВН-002/2021-151625943				
Кадастровый номер:			02:17:000000:186 (единое землепользование)	
Номер точки	Координаты, м		Описание закрепления на местности	Средняя квадратическая погрешность определения координат характерных точек границы части земельного участка, м
	X	Y		
1	2	3	4	5
	784682.28	1314831.41	_____	_____
	784696.42	1314886.98	_____	_____
	784708.48	1314916.93	_____	_____
	784704.46	1314924.75	_____	_____
	784705.43	1314940.11	_____	_____
	784710.06	1314949.62	_____	_____
	784709.33	1314958.39	_____	_____
	784703.22	1314971.42	_____	_____
	784697.15	1314981.79	_____	_____
	784694.22	1314993.49	_____	_____
	784693.44	1315008.82	_____	_____
	784693.51	1315013.02	_____	_____
	784696.78	1315034.86	_____	_____
	784704.1	1315060.75	_____	_____
	784711.94	1315087.59	_____	_____
	784713.97	1315091.27	_____	_____
	784727.43	1315109.77	_____	_____
полное наименование должности			подпись	инициалы, фамилия

М.П.

Земельный участок				
<small>(вид объекта недвижимости)</small>				
Лист №	Раздела 4.2	Всего листов раздела 4.2: ____	Всего разделов: 0	Всего листов выписки: 1264
16.11.2021 № КУВН-002/2021-151625943				
Кадастровый номер:			02:17:000000:186 (единое землепользование)	
Номер точки	Координаты, м		Описание закрепления на местности	Средняя квадратическая погрешность определения координат характерных точек границы части земельного участка, м
	X	Y		
1	2	3	4	5
	784730.3	1315112.83	_____	_____
	784750.52	1315129.69	_____	_____
	784754.07	1315131.95	_____	_____
	784777.32	1315142.96	_____	_____
	784781.38	1315144.07	_____	_____
	784803.42	1315147.05	_____	_____
	784820.67	1315146.74	_____	_____
	784824.67	1315145.43	_____	_____
	784843.69	1315136.48	_____	_____
	784847.6	1315134.67	_____	_____
	784919.12	1315141.17	_____	_____
	784963.13	1315177.16	_____	_____
	784960.24	1315184.73	_____	_____
	784950.65	1315200.24	_____	_____
	784931.62	1315224.05	_____	_____
	784888.48	1315247.94	_____	_____
	784853.14	1315276.95	_____	_____
полное наименование должности			подпись	инициалы, фамилия
М.П.				

Земельный участок				
<small>(вид объекта недвижимости)</small>				
Лист №	Раздела 4.2	Всего листов раздела 4.2: ____	Всего разделов: 0	Всего листов выписки: 1264
16.11.2021 № КУВН-002/2021-151625943				
Кадастровый номер:			02:17:000000:186 (единое землепользование)	
Номер точки	Координаты, м		Описание закрепления на местности	Средняя квадратическая погрешность определения координат характерных точек границы части земельного участка, м
	X	Y		
1	2	3	4	5
	784819.99	1315308.63	_____	_____
	784789.04	1315336.66	_____	_____
	784761.19	1315349.53	_____	_____
	784757.95	1315352.21	_____	_____
	784740.67	1315370.58	_____	_____
	784717.62	1315393.7	_____	_____
	784688.37	1315417.83	_____	_____
	784668.38	1315430.5	_____	_____
	784651.81	1315435.37	_____	_____
	784639.38	1315435.13	_____	_____
	784622.56	1315431.72	_____	_____
	784606.72	1315433.18	_____	_____
	784583.08	1315439.27	_____	_____
	784561.63	1315447.32	_____	_____
	784540.43	1315459.5	_____	_____
	784524.34	1315472.91	_____	_____
	784515.81	1315485.1	_____	_____
полное наименование должности			подпись	инициалы, фамилия
М.П.				

Выписка из Единого государственного реестра недвижимости об объекте недвижимости
Сведения о частях земельного участка

730

Земельный участок				
<small>(вид объекта недвижимости)</small>				
Лист № _____	Раздела 4.2	Всего листов раздела 4.2: _____	Всего разделов: 0	Всего листов выписки: 1264
16.11.2021 № КУВН-002/2021-151625943				
Кадастровый номер:			02:17:000000:186 (единое землепользование)	
Номер точки	Координаты, м		Описание закрепления на местности	Средняя квадратическая погрешность определения координат характерных точек границы части земельного участка, м
	X	Y		
1	2	3	4	5
	784513.38	1315489.77	_____	_____
	784509.72	1315490.83	_____	_____
	784510.93	1315494.46	_____	_____
	784503.87	1315508.01	_____	_____
	784499.24	1315518.49	_____	_____
	784497.1	1315532.98	_____	_____
	784497.71	1315537.15	_____	_____
	784503.51	1315556.75	_____	_____
	784505.9	1315560.21	_____	_____
	784522.87	1315578.53	_____	_____
	784549.11	1315596.62	_____	_____
	784581.38	1315612.6	_____	_____
	784616.59	1315624.83	_____	_____
	784649.6	1315632.9	_____	_____
	784684.58	1315652.89	_____	_____
	784730.36	1315665.74	_____	_____
	784751.75	1315675.49	_____	_____
полное наименование должности			подпись	инициалы, фамилия
М.П.				

Выписка из Единого государственного реестра недвижимости об объекте недвижимости
Сведения о частях земельного участка

Земельный участок				
<small>(вид объекта недвижимости)</small>				
Лист № _____	Раздела 4.2	Всего листов раздела 4.2: _____	Всего разделов: 0	Всего листов выписки: 1264
16.11.2021 № КУВН-002/2021-151625943				
Кадастровый номер:			02:17:000000:186 (единое землепользование)	
Номер точки	Координаты, м		Описание закрепления на местности	Средняя квадратическая погрешность определения координат характерных точек границы части земельного участка, м
	X	Y		
1	2	3	4	5
	784796.21	1315694.93	_____	_____
	784820.08	1315706.87	_____	_____
	784846.68	1315721.75	_____	_____
	784873.3	1315731.96	_____	_____
	784893.18	1315739.12	_____	_____
	784897.34	1315739.71	_____	_____
	784930.64	1315742.72	_____	_____
	784949.23	1315741.73	_____	_____
	784962.85	1315745.33	_____	_____
	785049.64	1315805	_____	_____
	785052.51	1315812.43	_____	_____
	785055.19	1315826.57	_____	_____
	785053.73	1315839.73	_____	_____
	785051.05	1315853.48	_____	_____
	785040.32	1315871.17	_____	_____
	785024.48	1315898.22	_____	_____
	785006.69	1315918.45	_____	_____
полное наименование должности			подпись	инициалы, фамилия
М.П.				

Выписка из Единого государственного реестра недвижимости об объекте недвижимости
Сведения о частях земельного участка

731

Земельный участок					
<small>(вид объекта недвижимости)</small>					
Лист №	Раздела 4.2		Всего листов раздела 4.2: _____	Всего разделов: 0	Всего листов выписки: 1264
16.11.2021 № КУВП-002/2021-151625943			Кадастровый номер:		02:17:000000:186 (единое землепользование)
Номер точки	Координаты, м		Описание закрепления на местности	Средняя квадратическая погрешность определения координат характерных точек границы части земельного участка, м	
	X	Y			
1	2	3	4	5	
	784993.77	1315942.58	_____	_____	
	784960.14	1315991.57	_____	_____	
	784954.29	1315999.62	_____	_____	
	784952.58	1316007.42	_____	_____	
	784952.34	1316016.43	_____	_____	
	784947.71	1316020.82	_____	_____	
	784938.44	1316027.89	_____	_____	
	784927.72	1316047.88	_____	_____	
	784907.98	1316089.55	_____	_____	
	784897.25	1316116.85	_____	_____	
	784891.16	1316135.38	_____	_____	
	784879.95	1316152.19	_____	_____	
	784857.73	1316178.33	_____	_____	
	784844.48	1316189.24	_____	_____	
	784806.95	1316205.57	_____	_____	
	784802.56	1316216.05	_____	_____	
	784796.71	1316222.63	_____	_____	
полное наименование должности			подпись		инициалы, фамилия
			М.П.		

Выписка из Единого государственного реестра недвижимости об объекте недвижимости
Сведения о частях земельного участка

Земельный участок					
<small>(вид объекта недвижимости)</small>					
Лист №	Раздела 4.2		Всего листов раздела 4.2: _____	Всего разделов: 0	Всего листов выписки: 1264
16.11.2021 № КУВП-002/2021-151625943			Кадастровый номер:		02:17:000000:186 (единое землепользование)
Номер точки	Координаты, м		Описание закрепления на местности	Средняя квадратическая погрешность определения координат характерных точек границы части земельного участка, м	
	X	Y			
1	2	3	4	5	
	784781.84	1316226.29	_____	_____	
	784753.33	1316254.8	_____	_____	
	784733.83	1316284.54	_____	_____	
	784708.73	1316312.57	_____	_____	
	784695.56	1316327.68	_____	_____	
	784689.72	1316340.6	_____	_____	
	784682.89	1316361.07	_____	_____	
	784679.97	1316378.86	_____	_____	
	784679.48	1316395.92	_____	_____	
	784683.38	1316415.48	_____	_____	
	784691.66	1316433.22	_____	_____	
	784699.7	1316444.68	_____	_____	
	784716.28	1316459.79	_____	_____	
	784729.2	1316464.17	_____	_____	
	784741.14	1316468.32	_____	_____	
	784762.59	1316473.44	_____	_____	
	784777.7	1316473.68	_____	_____	
полное наименование должности			подпись		инициалы, фамилия
			М.П.		

Выписка из Единого государственного реестра недвижимости об объекте недвижимости
Сведения о частях земельного участка

732

Земельный участок				
(вид объекта недвижимости)				
Лист №	Раздела 4.2	Всего листов раздела 4.2: _____	Всего разделов: 0	Всего листов выписки: 1264
16.11.2021 № КУВН-002/2021-151625943		Кадастровый номер: 02:17:000000:186 (единое землепользование)		
Номер точки	Координаты, м		Описание закрепления на местности	Средняя квадратическая погрешность определения координат характерных точек границы части земельного участка, м
	X	Y		
1	2	3	4	5
	784797.69	1316469.54	_____	_____
	784822.03	1316463.14	_____	_____
	784842.1	1316459.98	_____	_____
	784865.21	1316456.12	_____	_____
	784888.83	1316453.44	_____	_____
	784917.59	1316452.06	_____	_____
	784940.13	1316447.69	_____	_____
	784967.73	1316439.18	_____	_____
	784986.63	1316430.81	_____	_____
	785000.89	1316422.04	_____	_____
	785016.59	1316410.27	_____	_____
	785019.59	1316407.38	_____	_____
	785031.18	1316388.85	_____	_____
	785038.01	1316379.35	_____	_____
	785052.63	1316356.44	_____	_____
	785056.74	1316343.68	_____	_____
	785070.52	1316325.81	_____	_____
полное наименование должности			подпись	инициалы, фамилия

М.П.

Выписка из Единого государственного реестра недвижимости об объекте недвижимости
Сведения о частях земельного участка

Земельный участок				
(вид объекта недвижимости)				
Лист №	Раздела 4.2	Всего листов раздела 4.2: _____	Всего разделов: 0	Всего листов выписки: 1264
16.11.2021 № КУВН-002/2021-151625943		Кадастровый номер: 02:17:000000:186 (единое землепользование)		
Номер точки	Координаты, м		Описание закрепления на местности	Средняя квадратическая погрешность определения координат характерных точек границы части земельного участка, м
	X	Y		
1	2	3	4	5
	785086.23	1316311.52	_____	_____
	785104.58	1316302.11	_____	_____
	785120.2	1316297.72	_____	_____
	785151.02	1316291.77	_____	_____
	785170.25	1316289.1	_____	_____
	785204.21	1316286.49	_____	_____
	785217.58	1316288.58	_____	_____
	785221.72	1316290.65	_____	_____
	785228.41	1316299.57	_____	_____
	785234.63	1316312.46	_____	_____
	785239.97	1316338.16	_____	_____
	785239.53	1316352.61	_____	_____
	785236.9	1316378.86	_____	_____
	785214.96	1316425.66	_____	_____
	785196.19	1316469.77	_____	_____
	785179.62	1316500.48	_____	_____
	785156.22	1316540.45	_____	_____
полное наименование должности			подпись	инициалы, фамилия

М.П.

Выписка из Единого государственного реестра недвижимости об объекте недвижимости
Сведения о частях земельного участка

733

Земельный участок					
<small>(лист объекта недвижимости)</small>					
Лист №	Раздела 4.2		Всего листов раздела 4.2: _____	Всего разделов: 0	Всего листов выписки: 1264
16.11.2021 № КУВН-002/2021-151625943			Кадастровый номер:		02:17:000000:186 (единое землепользование)
Номер точки	Координаты, м		Описание закрепления на местности	Средняя квадратическая погрешность определения координат характерных точек границы части земельного участка, м	
	X	Y			
1	2	3	4	5	
	785143.55	1316565.8	_____	_____	
	785132.58	1316583.11	_____	_____	
	785097.69	1316619.88	_____	_____	
	785067.26	1316664.27	_____	_____	
	785065.31	1316676.46	_____	_____	
	785061.65	1316683.77	_____	_____	
	785051.9	1316691.09	_____	_____	
	785041.18	1316709.85	_____	_____	
	785035.08	1316727.4	_____	_____	
	785028.5	1316747.63	_____	_____	
	785027.04	1316767.37	_____	_____	
	785022.17	1316771.52	_____	_____	
	785024.48	1316793.63	_____	_____	
	785025.82	1316797.62	_____	_____	
	785028.09	1316801.16	_____	_____	
	785039.41	1316814.75	_____	_____	
	785042.51	1316817.6	_____	_____	
полное наименование должности			подпись		инициалы, фамилия

М.П.

Выписка из Единого государственного реестра недвижимости об объекте недвижимости
Сведения о частях земельного участка

Земельный участок					
<small>(лист объекта недвижимости)</small>					
Лист №	Раздела 4.2		Всего листов раздела 4.2: _____	Всего разделов: 0	Всего листов выписки: 1264
16.11.2021 № КУВН-002/2021-151625943			Кадастровый номер:		02:17:000000:186 (единое землепользование)
Номер точки	Координаты, м		Описание закрепления на местности	Средняя квадратическая погрешность определения координат характерных точек границы части земельного участка, м	
	X	Y			
1	2	3	4	5	
	785067.65	1316835.47	_____	_____	
	785091.52	1316852.88	_____	_____	
	785122.39	1316872.31	_____	_____	
	785134.97	1316879.54	_____	_____	
	785172.74	1316910.3	_____	_____	
	785177.1	1316915.06	_____	_____	
	785181.63	1316928.82	_____	_____	
	785185.69	1316948.61	_____	_____	
	785176.43	1316954.5	_____	_____	
	785174.01	1316954.5	_____	_____	
	785155.07	1316955.32	_____	_____	
	785136.13	1316956.13	_____	_____	
	785136.09	1316956.14	_____	_____	
	785117.99	1316964.37	_____	_____	
	785100.73	1316964.37	_____	_____	
	785084	1316959.54	_____	_____	
	785062.88	1316955.33	_____	_____	
полное наименование должности			подпись		инициалы, фамилия

М.П.

Выписка из Единого государственного реестра недвижимости об объекте недвижимости
Сведения о частях земельного участка

734

Земельный участок

(вид объекта недвижимости)

Лист № _____ Раздела **4.2** Всего листов раздела **4.2**: _____ Всего разделов: **0** Всего листов выписки: **1264**

16.11.2021 № КУВН-002/2021-151625943

Кадастровый номер: _____ **02:17:000000:186 (единое землепользование)**

Номер точки	Координаты, м		Описание закрепления на местности	Средняя квадратическая погрешность определения координат характерных точек границы части земельного участка, м
	X	Y		
1	2	3	4	5
	785047.26	1316942.99	_____	_____
	785032.44	1316928.18	_____	_____
	785020.08	1316915.82	_____	_____
	785007.73	1316904.28	_____	_____
	784994.56	1316893.58	_____	_____
	784994.55	1316893.57	_____	_____
	784994.53	1316893.56	_____	_____
	784977.22	1316887.8	_____	_____
	784960.82	1316883.68	_____	_____
	784950.11	1316866.44	_____	_____
	784942.7	1316849.96	_____	_____
	784942.66	1316849.92	_____	_____
	784926.19	1316841.7	_____	_____
	784926.15	1316841.69	_____	_____
	784926.11	1316841.7	_____	_____
	784911.3	1316849.1	_____	_____
	784911.28	1316849.12	_____	_____

_____	_____	_____
полное наименование должности	подпись	инициалы, фамилия

М.П.

Выписка из Единого государственного реестра недвижимости об объекте недвижимости
Сведения о частях земельного участка

Земельный участок

(вид объекта недвижимости)

Лист № _____ Раздела **4.2** Всего листов раздела **4.2**: _____ Всего разделов: **0** Всего листов выписки: **1264**

16.11.2021 № КУВН-002/2021-151625943

Кадастровый номер: _____ **02:17:000000:186 (единое землепользование)**

Номер точки	Координаты, м		Описание закрепления на местности	Средняя квадратическая погрешность определения координат характерных точек границы части земельного участка, м
	X	Y		
1	2	3	4	5
	784896.44	1316864.77	_____	_____
	784896.43	1316864.79	_____	_____
	784896.42	1316864.8	_____	_____
	784889.83	1316885.38	_____	_____
	784889.83	1316885.41	_____	_____
	784890.65	1316901.89	_____	_____
	784890.65	1316901.91	_____	_____
	784894.77	1316921.67	_____	_____
	784894.78	1316921.69	_____	_____
	784894.79	1316921.71	_____	_____
	784906.32	1316934.06	_____	_____
	784906.35	1316934.08	_____	_____
	784906.37	1316934.09	_____	_____
	784912.28	1316935.7	_____	_____
	784914.84	1316966.3	_____	_____
	784917.75	1316973.41	_____	_____
	784907.15	1316964.83	_____	_____

_____	_____	_____
полное наименование должности	подпись	инициалы, фамилия

М.П.

Земельный участок				
(вид объекта недвижимости)				
Лист №	Раздела 4.2		Всего листов раздела 4.2 :	Всего листов выписки: 1264
16.11.2021 № КУВН-002/2021-151625943				
Кадастровый номер:			02:17:000000:186 (единое землепользование)	
Номер точки	Координаты, м		Описание закрепления на местности	Средняя квадратическая погрешность определения координат характерных точек границы части земельного участка, м
	X	Y		
1	2	3	4	5
	784891.56	1316949.43	—	—
	784874.42	1316929.16	—	—
	784859.73	1316909.12	—	—
	784849.18	1316891.42	—	—
	784836.23	1316861.29	—	—
	784827.62	1316828.92	—	—
	784823.25	1316792.3	—	—
	784822.55	1316759.28	—	—
	784827.28	1316726.59	—	—
	784833.96	1316701.21	—	—
	784844.89	1316665.54	—	—
	784818.26	1316669.52	—	—
	784789.19	1316673.35	—	—
	784759.41	1316673.41	—	—
	784730.43	1316670.84	—	—
	784694.71	1316662.85	—	—
	784675.48	1316657.23	—	—
полное наименование должности			подпись	инициалы, фамилия
			М.П.	

Земельный участок				
(вид объекта недвижимости)				
Лист №	Раздела 4.2		Всего листов раздела 4.2 :	Всего листов выписки: 1264
16.11.2021 № КУВН-002/2021-151625943				
Кадастровый номер:			02:17:000000:186 (единое землепользование)	
Номер точки	Координаты, м		Описание закрепления на местности	Средняя квадратическая погрешность определения координат характерных точек границы части земельного участка, м
	X	Y		
1	2	3	4	5
	784652.07	1316649.2	—	—
	784621.77	1316636.05	—	—
	784594.05	1316618.09	—	—
	784564.98	1316592.5	—	—
	784544.83	1316571.23	—	—
	784527.93	1316548.08	—	—
	784515.67	1316528.24	—	—
	784502.15	1316500.07	—	—
	784490.99	1316470.13	—	—
	784483.34	1316435.03	—	—
	784479.7	1316405.21	—	—
	784480.05	1316373.12	—	—
	784482.61	1316346.47	—	—
	784487.53	1316318.24	—	—
	784493.17	1316297.77	—	—
	784500	1316277.3	—	—
	784507.47	1316258.22	—	—
полное наименование должности			подпись	инициалы, фамилия
			М.П.	

Выписка из Единого государственного реестра недвижимости об объекте недвижимости
Сведения о частях земельного участка

736

Земельный участок					
<small>(вид объекта недвижимости)</small>					
Лист №	Раздела 4.2		Всего листов раздела 4.2: _____	Всего разделов: 0	Всего листов выписки: 1264
16.11.2021 № КУВН-002/2021-151625943			Кадастровый номер:		02:17:000000:186 (единое землепользование)
Номер точки	Координаты, м		Описание закрепления на местности	Средняя квадратическая погрешность определения координат характерных точек границы части земельного участка, м	
	X	Y			
1	2	3	4	5	
	784520.74	1316230.53	_____	_____	
	784539.11	1316203.08	_____	_____	
	784557.96	1316181.16	_____	_____	
	784574.81	1316162.31	_____	_____	
	784586.08	1316145.14	_____	_____	
	784602.58	1316123.37	_____	_____	
	784640.42	1316084.87	_____	_____	
	784665.62	1316063.52	_____	_____	
	784681.49	1316049.81	_____	_____	
	784708.84	1316031.29	_____	_____	
	784723.55	1316012.2	_____	_____	
	784746.98	1315962.26	_____	_____	
	784762.18	1315933.37	_____	_____	
	784775.42	1315910.14	_____	_____	
	784757.51	1315900.77	_____	_____	
	784726.47	1315883.67	_____	_____	
	784671.63	1315858.74	_____	_____	
полное наименование должности			подпись		инициалы, фамилия
М.П.					

Выписка из Единого государственного реестра недвижимости об объекте недвижимости
Сведения о частях земельного участка

Земельный участок					
<small>(вид объекта недвижимости)</small>					
Лист №	Раздела 4.2		Всего листов раздела 4.2: _____	Всего разделов: 0	Всего листов выписки: 1264
16.11.2021 № КУВН-002/2021-151625943			Кадастровый номер:		02:17:000000:186 (единое землепользование)
Номер точки	Координаты, м		Описание закрепления на местности	Средняя квадратическая погрешность определения координат характерных точек границы части земельного участка, м	
	X	Y			
1	2	3	4	5	
	784630.43	1315839.99	_____	_____	
	784610.18	1315830.01	_____	_____	
	784569.07	1315819.1	_____	_____	
	784515.76	1315801.53	_____	_____	
	784492.63	1315791.83	_____	_____	
	784460.36	1315775.85	_____	_____	
	784435.59	1315761.28	_____	_____	
	784409.35	1315743.19	_____	_____	
	784386.5	1315724.83	_____	_____	
	784359.18	1315696.12	_____	_____	
	784341.34	1315673.88	_____	_____	
	784330.13	1315656.44	_____	_____	
	784316.08	1315626.54	_____	_____	
	784305.93	1315593.9	_____	_____	
	784299.82	1315566.1	_____	_____	
	784297.49	1315545.49	_____	_____	
	784298.16	1315512.46	_____	_____	
полное наименование должности			подпись		инициалы, фамилия
М.П.					

Выписка из Единого государственного реестра недвижимости об объекте недвижимости
Сведения о частях земельного участка

737

Земельный участок					
<small>(вид объекта недвижимости)</small>					
Лист №	Раздела 4.2		Всего листов раздела 4.2: _____	Всего разделов: 0	Всего листов выписки: 1264
16.11.2021 № КУВН-002/2021-151625943			Кадастровый номер:		02:17:000000:186 (единое землепользование)
Номер точки	Координаты, м		Описание закрепления на местности	Средняя квадратическая погрешность определения координат характерных точек границы части земельного участка, м	
	X	Y			
1	2	3	4	5	
	784301.39	1315489.27	_____	_____	
	784308.89	1315457.1	_____	_____	
	784316.3	1315437.67	_____	_____	
	784324.57	1315419.41	_____	_____	
	784338.45	1315392.67	_____	_____	
	784351.94	1315370.43	_____	_____	
	784370.5	1315345.1	_____	_____	
	784393.64	1315321.53	_____	_____	
	784412.38	1315305.86	_____	_____	
	784430.95	1315292.13	_____	_____	
	784462	1315273.9	_____	_____	
	784481.33	1315264.15	_____	_____	
	784512.81	1315252.02	_____	_____	
	784533.19	1315245.59	_____	_____	
	784556.83	1315239.5	_____	_____	
	784552.25	1315208.94	_____	_____	
	784538.85	1315187.87	_____	_____	
полное наименование должности			подпись		инициалы, фамилия
			М.П.		

Выписка из Единого государственного реестра недвижимости об объекте недвижимости
Сведения о частях земельного участка

Земельный участок					
<small>(вид объекта недвижимости)</small>					
Лист №	Раздела 4.2		Всего листов раздела 4.2: _____	Всего разделов: 0	Всего листов выписки: 1264
16.11.2021 № КУВН-002/2021-151625943			Кадастровый номер:		02:17:000000:186 (единое землепользование)
Номер точки	Координаты, м		Описание закрепления на местности	Средняя квадратическая погрешность определения координат характерных точек границы части земельного участка, м	
	X	Y			
1	2	3	4	5	
	784524.58	1315157.58	_____	_____	
	784512.12	1315116.83	_____	_____	
	784504.32	1315089.27	_____	_____	
	784498.98	1315064.47	_____	_____	
	784495.71	1315042.63	_____	_____	
	784493.54	1315016.35	_____	_____	
	784494.48	1314983.33	_____	_____	
	784497.47	1314957.58	_____	_____	
	784502.48	1314935.84	_____	_____	
	784488.46	1314880.73	_____	_____	
	784480.42	1314839.32	_____	_____	
	784477.55	1314815.92	_____	_____	
	784475.85	1314788.86	_____	_____	
	784475.72	1314755.21	_____	_____	
	784478.07	1314727.1	_____	_____	
	784486.64	1314687.38	_____	_____	
	784496.63	1314655.9	_____	_____	
полное наименование должности			подпись		инициалы, фамилия
			М.П.		

Выписка из Единого государственного реестра недвижимости об объекте недвижимости
Сведения о частях земельного участка

738

Земельный участок					
(вид объекта недвижимости)					
Лист №	Раздела 4.2		Всего листов раздела 4.2: _____	Всего разделов: 0	Всего листов выписки: 1264
16.11.2021 № КУВН-002/2021-151625943			Кадастровый номер:		02:17:000000:186 (единое землепользование)
Номер точки	Координаты, м		Описание закрепления на местности	Средняя квадратическая погрешность определения координат характерных точек границы части земельного участка, м	
	X	Y			
1	2	3	4	5	
	784512.83	1314623.12	_____	_____	
	784525.27	1314599.38	_____	_____	
	784543.32	1314571.79	_____	_____	
	784559	1314551.17	_____	_____	
	784588.76	1314520.45	_____	_____	
	784603.78	1314497.84	_____	_____	
	784568.71	1314475	_____	_____	
	784547.83	1314458.8	_____	_____	
	784529.15	1314442.21	_____	_____	
	784510.92	1314423.76	_____	_____	
	784491.34	1314398.23	_____	_____	
	784477.74	1314374.62	_____	_____	
	784467.99	1314354.36	_____	_____	
	784457.26	1314326.66	_____	_____	
	784449.83	1314294.47	_____	_____	
	784447.57	1314270.54	_____	_____	
	784448.13	1314240.39	_____	_____	
полное наименование должности			подпись		инициалы, фамилия

М.П.

Выписка из Единого государственного реестра недвижимости об объекте недвижимости
Сведения о частях земельного участка

Земельный участок					
(вид объекта недвижимости)					
Лист №	Раздела 4.2		Всего листов раздела 4.2: _____	Всего разделов: 0	Всего листов выписки: 1264
16.11.2021 № КУВН-002/2021-151625943			Кадастровый номер:		02:17:000000:186 (единое землепользование)
Номер точки	Координаты, м		Описание закрепления на местности	Средняя квадратическая погрешность определения координат характерных точек границы части земельного участка, м	
	X	Y			
1	2	3	4	5	
	784452.37	1314207.63	_____	_____	
	784457.58	1314188.2	_____	_____	
	784465.13	1314164.8	_____	_____	
	784479.84	1314126.06	_____	_____	
	784494.34	1314096.38	_____	_____	
	784513.52	1314069.49	_____	_____	
	784529.57	1314050.52	_____	_____	
	784550.2	1314021.13	_____	_____	
	784573.52	1313997.74	_____	_____	
	784590.56	1313984.41	_____	_____	
	784618.72	1313960.99	_____	_____	
	784637.15	1313946.42	_____	_____	
	784661.72	1313931.14	_____	_____	
	784699.01	1313913.93	_____	_____	
	784719.4	1313905.16	_____	_____	
	784729.47	1313880.05	_____	_____	
	784737.4	1313860.04	_____	_____	
полное наименование должности			подпись		инициалы, фамилия

М.П.

Земельный участок				
(вид объекта недвижимости)				
Лист №	Раздела 4.2	Всего листов раздела 4.2: _____	Всего разделов: 0	Всего листов выписки: 1264
16.11.2021 № КУВН-002/2021-151625943				
Кадастровый номер:			02:17:000000:186 (единое землепользование)	
Номер точки	Координаты, м		Описание закрепления на местности	Средняя квадратическая погрешность определения координат характерных точек границы части земельного участка, м
	X	Y		
1	2	3	4	5
	784731.79	1313836.66	_____	_____
	784719.02	1313810.32	_____	_____
	784704.89	1313794.29	_____	_____
	784691.53	1313776.28	_____	_____
	784675.59	1313747.35	_____	_____
	784664.63	1313716.19	_____	_____
	784658.94	1313683.65	_____	_____
	784658.69	1313650.62	_____	_____
	784663.89	1313617.99	_____	_____
	784674.38	1313586.67	_____	_____
	784689.51	1313554.62	_____	_____
	784698.03	1313534.86	_____	_____
	784710.28	1313512.06	_____	_____
	784710.32	1313486.25	_____	_____
	784693.42	1313460.92	_____	_____
	784682.86	1313442.07	_____	_____
	784678.67	1313433.66	_____	_____
полное наименование должности			подпись	инициалы, фамилия

М.П.

Земельный участок				
(вид объекта недвижимости)				
Лист №	Раздела 4.2	Всего листов раздела 4.2: _____	Всего разделов: 0	Всего листов выписки: 1264
16.11.2021 № КУВН-002/2021-151625943				
Кадастровый номер:			02:17:000000:186 (единое землепользование)	
Номер точки	Координаты, м		Описание закрепления на местности	Средняя квадратическая погрешность определения координат характерных точек границы части земельного участка, м
	X	Y		
1	2	3	4	5
	784698.56	1313420.36	_____	_____
	784716.98	1313398.14	_____	_____
	784717.3	1313365.87	_____	_____
	784701.36	1313342.02	_____	_____
	784680.55	1313329.35	_____	_____
	784643.86	1313333.67	_____	_____
	784636.52	1313313.15	_____	_____
	784629.67	1313278.82	_____	_____
	784626.58	1313245.93	_____	_____
	784623.25	1313217.12	_____	_____
	784611.79	1313151.8	_____	_____
	784604.37	1313092.68	_____	_____
	784602.66	1313071.98	_____	_____
	784580.96	1313064.02	_____	_____
	784561.35	1313055.54	_____	_____
	784533.96	1313042.23	_____	_____
	784512.29	1313029.68	_____	_____
полное наименование должности			подпись	инициалы, фамилия

М.П.

Выписка из Единого государственного реестра недвижимости об объекте недвижимости
Сведения о частях земельного участка

740

Земельный участок				
<small>(вид объекта недвижимости)</small>				
Лист №	Раздела 4.2		Всего листов раздела 4.2 :	0
16.11.2021 № КУВН-002/2021-151625943			Всего листов выписки:	1264
Кадастровый номер:			02:17:000000:186 (единое землепользование)	
Номер точки	Координаты, м		Описание закрепления на местности	Средняя квадратическая погрешность определения координат характерных точек границы части земельного участка, м
	X	Y		
1	2	3	4	5
	784495.44	1313017.64	_____	_____
	784475.33	1313000.54	_____	_____
	784447.4	1312977.18	_____	_____
	784425.44	1312952.51	_____	_____
	784398.62	1312911.86	_____	_____
	784385.3	1312887.65	_____	_____
	784373.25	1312857.45	_____	_____
	784344.52	1312836.95	_____	_____
	784324.29	1312822.3	_____	_____
	784288.29	1312798.45	_____	_____
	784259.82	1312778.21	_____	_____
	784240.74	1312762.68	_____	_____
	784224.81	1312746.85	_____	_____
	784210.88	1312730.25	_____	_____
	784196.35	1312710.2	_____	_____
	784182.14	1312684.89	_____	_____
	784172.52	1312661.76	_____	_____
			подпись	инициалы, фамилия

М.П.

Выписка из Единого государственного реестра недвижимости об объекте недвижимости
Сведения о частях земельного участка

Земельный участок				
<small>(вид объекта недвижимости)</small>				
Лист №	Раздела 4.2		Всего листов раздела 4.2 :	0
16.11.2021 № КУВН-002/2021-151625943			Всего листов выписки:	1264
Кадастровый номер:			02:17:000000:186 (единое землепользование)	
Номер точки	Координаты, м		Описание закрепления на местности	Средняя квадратическая погрешность определения координат характерных точек границы части земельного участка, м
	X	Y		
1	2	3	4	5
	784164.69	1312637.75	_____	_____
	784160.14	1312616.13	_____	_____
	784153.32	1312588.15	_____	_____
	784150.09	1312555.27	_____	_____
	784150.98	1312526.52	_____	_____
	784154.33	1312497.54	_____	_____
	784158.2	1312475.13	_____	_____
	784167.78	1312443.51	_____	_____
	784182.44	1312413.91	_____	_____
	784198.81	1312389.57	_____	_____
	784218.1	1312367.77	_____	_____
	784256.44	1312330.15	_____	_____
	784283.46	1312306.98	_____	_____
	784299.2	1312294.64	_____	_____
	784326.83	1312276.54	_____	_____
	784354.78	1312264.04	_____	_____
	784374.52	1312256.97	_____	_____
			подпись	инициалы, фамилия

М.П.

Земельный участок				
<small>(вид объекта недвижимости)</small>				
Лист № _____ Раздела 4.2		Всего листов раздела 4.2: _____	Всего разделов: 0	
Лист № 16.11.2021 № КУВН-002/2021-151625943		Всего листов выписки: 1264		
Кадастровый номер:		02:17:000000:186 (единое землепользование)		
Номер точки	Координаты, м		Описание закрепления на местности	Средняя квадратическая погрешность определения координат характерных точек границы части земельного участка, м
	X	Y		
1	2	3	4	5
	784395.86	1312250.65	_____	_____
	784429.9	1312244.24	_____	_____
	784456.34	1312240.48	_____	_____
	784489.33	1312238.78	_____	_____
	784527.45	1312242.68	_____	_____
	784551.87	1312247.32	_____	_____
	784574.37	1312253.29	_____	_____
	784616.34	1312269.66	_____	_____
	784637.53	1312279.91	_____	_____
	784665.01	1312295.26	_____	_____
	784683.63	1312307.05	_____	_____
	784720.19	1312333.13	_____	_____
	784738.43	1312343.39	_____	_____
	784781.1	1312365.49	_____	_____
	784815.52	1312386.46	_____	_____
	784843.47	1312351.55	_____	_____
	784863.26	1312326.61	_____	_____
полное наименование должности			подпись	инициалы, фамилия

М.П.

Земельный участок				
<small>(вид объекта недвижимости)</small>				
Лист № _____ Раздела 4.2		Всего листов раздела 4.2: _____	Всего разделов: 0	
Лист № 16.11.2021 № КУВН-002/2021-151625943		Всего листов выписки: 1264		
Кадастровый номер:		02:17:000000:186 (единое землепользование)		
Номер точки	Координаты, м		Описание закрепления на местности	Средняя квадратическая погрешность определения координат характерных точек границы части земельного участка, м
	X	Y		
1	2	3	4	5
	784876.39	1312307.48	_____	_____
	784890.45	1312289.32	_____	_____
	784915.07	1312261.04	_____	_____
	784930.39	1312240.16	_____	_____
	784923.36	1312215.72	_____	_____
	784918.83	1312195.72	_____	_____
	784913.92	1312157.3	_____	_____
	784912.47	1312132.12	_____	_____
	784913.68	1312108.79	_____	_____
	784916.33	1312087.36	_____	_____
	784922.83	1312054.89	_____	_____
	784933.92	1312023.77	_____	_____
	784946.27	1311997.83	_____	_____
	784963.95	1312000.53	_____	_____
	785058.98	1311878.82	_____	_____
	785056.9	1311849.71	_____	_____
	785060.42	1311846.44	_____	_____
полное наименование должности			подпись	инициалы, фамилия

М.П.

Выписка из Единого государственного реестра недвижимости об объекте недвижимости
Сведения о частях земельного участка

742

Земельный участок					
<small>(вид объекта недвижимости)</small>					
Лист №	Раздела 4.2		Всего листов раздела 4.2: _____	Всего разделов: 0	Всего листов выписки: 1264
16.11.2021 № КУВП-002/2021-151625943			Кадастровый номер:		02:17:000000:186 (единое землепользование)
Номер точки	Координаты, м		Описание закрепления на местности	Средняя квадратическая погрешность определения координат характерных точек границы части земельного участка, м	
	X	Y			
1	2	3	4	5	
	785079.34	1311831.59	_____	_____	
	785095.96	1311820.31	_____	_____	
	785121.5	1311805.01	_____	_____	
	785151.96	1311792.23	_____	_____	
	785175.6	1311785.21	_____	_____	
	785197.29	1311781.04	_____	_____	
	785199.2	1311731.79	_____	_____	
	785193.38	1311710.45	_____	_____	
	785172.12	1311679.93	_____	_____	
	785145.65	1311661.07	_____	_____	
	785105.05	1311641.46	_____	_____	
	785072.71	1311628.64	_____	_____	
	785022.76	1311610.2	_____	_____	
	784976.69	1311591.16	_____	_____	
	784950.87	1311578.11	_____	_____	
	784933.66	1311567.79	_____	_____	
	784916.29	1311556.1	_____	_____	
полное наименование должности			подпись		инициалы, фамилия

М.П.

Выписка из Единого государственного реестра недвижимости об объекте недвижимости
Сведения о частях земельного участка

Земельный участок					
<small>(вид объекта недвижимости)</small>					
Лист №	Раздела 4.2		Всего листов раздела 4.2: _____	Всего разделов: 0	Всего листов выписки: 1264
16.11.2021 № КУВП-002/2021-151625943			Кадастровый номер:		02:17:000000:186 (единое землепользование)
Номер точки	Координаты, м		Описание закрепления на местности	Средняя квадратическая погрешность определения координат характерных точек границы части земельного участка, м	
	X	Y			
1	2	3	4	5	
	784896.27	1311541.04	_____	_____	
	784862.6	1311511.7	_____	_____	
	784822.75	1311470.4	_____	_____	
	784809.76	1311455.19	_____	_____	
	784786.71	1311425.27	_____	_____	
	784767.29	1311405.42	_____	_____	
	784738.23	1311374.69	_____	_____	
	784723.15	1311359.78	_____	_____	
	784693.13	1311337.02	_____	_____	
	784664.77	1311322.82	_____	_____	
	784644.54	1311315.47	_____	_____	
	784623.23	1311306.29	_____	_____	
	784577.98	1311283.61	_____	_____	
	784551.64	1311272.38	_____	_____	
	784520.22	1311259.59	_____	_____	
	784500.41	1311254.5	_____	_____	
	784479.02	1311253.05	_____	_____	
полное наименование должности			подпись		инициалы, фамилия

М.П.

Земельный участок				
<small>(вид объекта недвижимости)</small>				
Лист №	Раздела 4.2	Всего листов раздела 4.2: _____	Всего разделов: 0	Всего листов выписки: 1264
16.11.2021 № КУВН-002/2021-151625943			Кадастровый номер: 02:17:000000:186 (единое землепользование)	
Номер точки	Координаты, м		Описание закрепления на местности	Средняя квадратическая погрешность определения координат характерных точек границы части земельного участка, м
	X	Y		
1	2	3	4	5
	784449.04	1311249.39	_____	_____
	784416.7	1311242.69	_____	_____
	784387.34	1311231.45	_____	_____
	784345.32	1311211.46	_____	_____
	784313.11	1311197.66	_____	_____
	784272.87	1311177.5	_____	_____
	784242.73	1311160.07	_____	_____
	784221.35	1311149.27	_____	_____
	784198.89	1311139.37	_____	_____
	784173.72	1311126.92	_____	_____
	784146.46	1311108.26	_____	_____
	784109.92	1311084.94	_____	_____
	784090.14	1311074.18	_____	_____
	784046.61	1311044.1	_____	_____
	784023.28	1311033.09	_____	_____
	784004.41	1311021.77	_____	_____
	783986.74	1311009.34	_____	_____
полное наименование должности			подпись	инициалы, фамилия

М.П.

Земельный участок				
<small>(вид объекта недвижимости)</small>				
Лист №	Раздела 4.2	Всего листов раздела 4.2: _____	Всего разделов: 0	Всего листов выписки: 1264
16.11.2021 № КУВН-002/2021-151625943			Кадастровый номер: 02:17:000000:186 (единое землепользование)	
Номер точки	Координаты, м		Описание закрепления на местности	Средняя квадратическая погрешность определения координат характерных точек границы части земельного участка, м
	X	Y		
1	2	3	4	5
	783964.2	1310990.41	_____	_____
	783948.16	1310973.86	_____	_____
	783927.47	1310948.11	_____	_____
	783904.03	1310932.28	_____	_____
	783854.8	1310899.05	_____	_____
	783827.64	1310880.25	_____	_____
	783780.59	1310835.02	_____	_____
	783758.82	1310812.49	_____	_____
	783741.9	1310799.83	_____	_____
	783713.79	1310780.84	_____	_____
	783690.19	1310768.43	_____	_____
	783660.93	1310752.55	_____	_____
	783622.68	1310737.13	_____	_____
	783600.98	1310729.81	_____	_____
	783564.5	1310728.9	_____	_____
	783536.89	1310728.24	_____	_____
	783511.55	1310725.55	_____	_____
полное наименование должности			подпись	инициалы, фамилия

М.П.

Выписка из Единого государственного реестра недвижимости об объекте недвижимости
Сведения о частях земельного участка

744

Земельный участок					
(вид объекта недвижимости)					
Лист №	Раздела 4.2		Всего листов раздела 4.2: ____	Всего разделов: 0	Всего листов выписки: 1264
16.11.2021 № КУВН-002/2021-151625943			Кадастровый номер:		02:17:000000:186 (единое землепользование)
Номер точки	Координаты, м		Описание закрепления на местности	Средняя квадратическая погрешность определения координат характерных точек границы части земельного участка, м	
	X	Y			
1	2	3	4	5	
	783490.99	1310721.35	_____	_____	
	783465.18	1310714.37	_____	_____	
	783433.38	1310707.38	_____	_____	
	783409.47	1310699.87	_____	_____	
	783390.43	1310692.56	_____	_____	
	783364.71	1310683.48	_____	_____	
	783326.45	1310667.11	_____	_____	
	783294.46	1310655.14	_____	_____	
	783274.5	1310646.57	_____	_____	
	783244.65	1310630.06	_____	_____	
	783226.04	1310618.15	_____	_____	
	783192	1310593.61	_____	_____	
	783127.29	1310546.5	_____	_____	
	783079.95	1310510.56	_____	_____	
	783054.45	1310492.64	_____	_____	
	783031.32	1310512.64	_____	_____	
	783003.89	1310530.88	_____	_____	
полное наименование должности			подпись		инициалы, фамилия
М.П.					

Выписка из Единого государственного реестра недвижимости об объекте недвижимости
Сведения о частях земельного участка

Земельный участок					
(вид объекта недвижимости)					
Лист №	Раздела 4.2		Всего листов раздела 4.2: ____	Всего разделов: 0	Всего листов выписки: 1264
16.11.2021 № КУВН-002/2021-151625943			Кадастровый номер:		02:17:000000:186 (единое землепользование)
Номер точки	Координаты, м		Описание закрепления на местности	Средняя квадратическая погрешность определения координат характерных точек границы части земельного участка, м	
	X	Y			
1	2	3	4	5	
	782982.95	1310542.7	_____	_____	
	782939.51	1310561.15	_____	_____	
	782907.83	1310572.32	_____	_____	
	782909.21	1310569.45	_____	_____	
	782909.51	1310568.5	_____	_____	
	782909.48	1310567.28	_____	_____	
	782895.94	1310503.67	_____	_____	
	782895.9	1310503.48	_____	_____	
	782864.76	1310389.33	_____	_____	
	782864.36	1310388.42	_____	_____	
	782863.71	1310387.66	_____	_____	
	782862.86	1310387.13	_____	_____	
	782861.9	1310386.87	_____	_____	
	782860.9	1310386.9	_____	_____	
	782859.95	1310387.23	_____	_____	
	782859.14	1310387.81	_____	_____	
	782858.54	1310388.61	_____	_____	
полное наименование должности			подпись		инициалы, фамилия
М.П.					

Выписка из Единого государственного реестра недвижимости об объекте недвижимости
Сведения о частях земельного участка

746

Земельный участок				
(вид объекта недвижимости)				
Лист №	Раздела 4.2	Всего листов раздела 4.2: _____	Всего разделов: 0	Всего листов выписки: 1264
16.11.2021 № КУВН-002/2021-151625943				
Кадастровый номер:			02:17:000000:186 (единое землепользование)	
Номер точки	Координаты, м		Описание закрепления на местности	Средняя квадратическая погрешность определения координат характерных точек границы части земельного участка, м
	X	Y		
1	2	3	4	5
	782079.6	1310293.76	_____	_____
	782079.61	1310293.75	_____	_____
	782104.24	1310276.2	_____	_____
	782164.18	1310238.26	_____	_____
	782186.61	1310258.74	_____	_____
	784494.77	1311030.29	_____	_____
	784533.32	1311041.13	_____	_____
	784527.88	1311041.36	_____	_____
	784516.18	1311039.89	_____	_____
	784504.48	1311034.05	_____	_____
	784494.98	1311030.39	_____	_____
	784494.77	1311030.29	_____	_____

полное наименование должности	подпись	инициалы, фамилия

М.П.

Выписка из Единого государственного реестра недвижимости об объекте недвижимости
Сведения о частях земельного участка

Земельный участок				
(вид объекта недвижимости)				
Лист №	Раздела 4.2	Всего листов раздела 4.2: _____	Всего разделов: 0	Всего листов выписки: 1264
16.11.2021 № КУВН-002/2021-151625943				
Кадастровый номер:			02:17:000000:186 (единое землепользование)	
Сведения о характерных точках границы части (частей) земельного участка				
Учетный номер части: 16				
Система координат:				
Номер точки	Координаты, м		Описание закрепления на местности	Средняя квадратическая погрешность определения координат характерных точек границы части земельного участка, м
	X	Y		
1	2	3	4	5
	782898.59	1318994.41	_____	_____
	782896.49	1318999.9	_____	_____
	782894.62	1319003.82	_____	_____
	782895.75	1318999.88	_____	_____
	782898.59	1318994.41	_____	_____
	784018.91	1318925.82	_____	_____
	784018.8	1318925.9	_____	_____
	784018.62	1318925.9	_____	_____
	784018.91	1318925.82	_____	_____
	784808.93	1317783.76	_____	_____
	784807.91	1317788.25	_____	_____
	784799.67	1317797.65	_____	_____
	784795.4	1317802.77	_____	_____
	784794.1	1317803.17	_____	_____
	784795.03	1317801.74	_____	_____
	784799.83	1317792.99	_____	_____

полное наименование должности	подпись	инициалы, фамилия

М.П.

Земельный участок				
<small>(вид объекта недвижимости)</small>				
Лист №	Раздела 4.2	Всего листов раздела 4.2: _____	Всего разделов: 0	Всего листов выписки: 1264
16.11.2021 № КУВН-002/2021-151625943			Кадастровый номер: 02:17:000000:186 (единое землепользование)	
Номер точки	Координаты, м		Описание закрепления на местности	Средняя квадратическая погрешность определения координат характерных точек границы части земельного участка, м
	X	Y		
1	2	3	4	5
	784799.53	1317790.16	_____	_____
	784802.26	1317786.75	_____	_____
	784806.4	1317787.15	_____	_____
	784808.05	1317785.74	_____	_____
	784808.93	1317783.76	_____	_____
	784810	1317773.25	_____	_____
	784810.84	1317775.34	_____	_____
	784810.28	1317777.82	_____	_____
	784810	1317773.25	_____	_____
	784807.75	1317405.31	_____	_____
	784820.95	1317452.47	_____	_____
	784830.62	1317475.2	_____	_____
	784825.33	1317465.21	_____	_____
	784816.26	1317451.03	_____	_____
	784810.67	1317434.27	_____	_____
	784808.4	1317416.68	_____	_____
	784807.75	1317405.31	_____	_____
полное наименование должности			подпись	инициалы, фамилия
М.П.				

Земельный участок				
<small>(вид объекта недвижимости)</small>				
Лист №	Раздела 4.2	Всего листов раздела 4.2: _____	Всего разделов: 0	Всего листов выписки: 1264
16.11.2021 № КУВН-002/2021-151625943			Кадастровый номер: 02:17:000000:186 (единое землепользование)	
Номер точки	Координаты, м		Описание закрепления на местности	Средняя квадратическая погрешность определения координат характерных точек границы части земельного участка, м
	X	Y		
1	2	3	4	5
	784833.42	1317537.48	_____	_____
	784830.29	1317544.97	_____	_____
	784823.24	1317554.39	_____	_____
	784822.3	1317555.1	_____	_____
	784820.86	1317550.03	_____	_____
	784825.24	1317543.79	_____	_____
	784833.42	1317537.48	_____	_____
	784836.15	1317530.62	_____	_____
	784836.17	1317530.89	_____	_____
	784835.14	1317533.37	_____	_____
	784836.15	1317530.62	_____	_____
	784782.48	1317340.12	_____	_____
	784791.11	1317345.88	_____	_____
	784802.81	1317387.68	_____	_____
	784800.96	1317391.9	_____	_____
	784802.43	1317417.34	_____	_____
	784804.88	1317435.89	_____	_____
полное наименование должности			подпись	инициалы, фамилия
М.П.				

Выписка из Единого государственного реестра недвижимости об объекте недвижимости
Сведения о частях земельного участка

748

Земельный участок				
(вид объекта недвижимости)				
Лист №	Раздела 4.2	Всего листов раздела 4.2: _____	Всего разделов: 0	Всего листов выписки: 1264
16.11.2021 № КУВИ-002/2021-151625943				
Кадастровый номер:			02:17:000000:186 (единое землепользование)	
Номер точки	Координаты, м		Описание закрепления на местности	Средняя квадратическая погрешность определения координат характерных точек границы части земельного участка, м
	X	Y		
1	2	3	4	5
	784811	1317453.95	_____	_____
	784820.21	1317468.34	_____	_____
	784830.42	1317487.63	_____	_____
	784833.59	1317500.31	_____	_____
	784829.67	1317512.03	_____	_____
	784831.06	1317527.84	_____	_____
	784828.47	1317534.18	_____	_____
	784820.64	1317539.91	_____	_____
	784814.9	1317548.12	_____	_____
	784814.69	1317550.29	_____	_____
	784816.81	1317557.75	_____	_____
	784798.88	1317560.29	_____	_____
	784786.82	1317561.16	_____	_____
	784784.48	1317560.7	_____	_____
	784781.73	1317561.08	_____	_____
	784776.77	1317560.84	_____	_____
	784776.73	1317560.85	_____	_____
полное наименование должности			подпись	инициалы, фамилия

М.П.

Выписка из Единого государственного реестра недвижимости об объекте недвижимости
Сведения о частях земельного участка

Земельный участок				
(вид объекта недвижимости)				
Лист №	Раздела 4.2	Всего листов раздела 4.2: _____	Всего разделов: 0	Всего листов выписки: 1264
16.11.2021 № КУВИ-002/2021-151625943				
Кадастровый номер:			02:17:000000:186 (единое землепользование)	
Номер точки	Координаты, м		Описание закрепления на местности	Средняя квадратическая погрешность определения координат характерных точек границы части земельного участка, м
	X	Y		
1	2	3	4	5
	784774.31	1317562.06	_____	_____
	784757.54	1317563.27	_____	_____
	784728.05	1317589.82	_____	_____
	784728.03	1317589.92	_____	_____
	784732.34	1317601.75	_____	_____
	784730.79	1317606.39	_____	_____
	784731.51	1317617.99	_____	_____
	784734.26	1317622.56	_____	_____
	784736.09	1317623.74	_____	_____
	784745.36	1317625.62	_____	_____
	784775.21	1317643.03	_____	_____
	784775.21	1317672.47	_____	_____
	784774.4	1317675.32	_____	_____
	784771.68	1317679.68	_____	_____
	784772.29	1317681.77	_____	_____
	784772.48	1317682.02	_____	_____
	784763.41	1317713.78	_____	_____
полное наименование должности			подпись	инициалы, фамилия

М.П.

Выписка из Единого государственного реестра недвижимости об объекте недвижимости
Сведения о частях земельного участка

Земельный участок					
<small>(вид объекта недвижимости)</small>					
Лист №	Раздела 4.2		Всего листов раздела 4.2: ____	Всего разделов: 0	Всего листов выписки: 1264
16.11.2021 № КУВН-002/2021-151625943			Кадастровый номер:		02:17:000000:186 (единое землепользование)
Номер точки	Координаты, м		Описание закрепления на местности	Средняя квадратическая погрешность определения координат характерных точек границы части земельного участка, м	
	X	Y			
1	2	3	4	5	
	784766.85	1317731.01	_____	_____	
	784765.52	1317732.42	_____	_____	
	784765.47	1317734.6	_____	_____	
	784769.23	1317745.03	_____	_____	
	784770.2	1317747.78	_____	_____	
	784772.25	1317758.04	_____	_____	
	784772.35	1317758.11	_____	_____	
	784783.59	1317756.7	_____	_____	
	784784.05	1317756.88	_____	_____	
	784792.48	1317756.59	_____	_____	
	784793.04	1317756.57	_____	_____	
	784794.99	1317757.15	_____	_____	
	784802.01	1317761.21	_____	_____	
	784803.87	1317770.78	_____	_____	
	784803.82	1317780.94	_____	_____	
	784800.61	1317780.48	_____	_____	
	784798.72	1317781.58	_____	_____	
_____			_____		_____
полное наименование должности			подпись		инициалы, фамилия

М.П.

Выписка из Единого государственного реестра недвижимости об объекте недвижимости
Сведения о частях земельного участка

Земельный участок					
<small>(вид объекта недвижимости)</small>					
Лист №	Раздела 4.2		Всего листов раздела 4.2: ____	Всего разделов: 0	Всего листов выписки: 1264
16.11.2021 № КУВН-002/2021-151625943			Кадастровый номер:		02:17:000000:186 (единое землепользование)
Номер точки	Координаты, м		Описание закрепления на местности	Средняя квадратическая погрешность определения координат характерных точек границы части земельного участка, м	
	X	Y			
1	2	3	4	5	
	784794.01	1317787.46	_____	_____	
	784793.44	1317789.57	_____	_____	
	784793.76	1317792.58	_____	_____	
	784789.98	1317798.5	_____	_____	
	784785.81	1317805.72	_____	_____	
	784778.22	1317808.05	_____	_____	
	784778.16	1317808.14	_____	_____	
	784781.1	1317878.8	_____	_____	
	784754.69	1317867.06	_____	_____	
	784754.58	1317867.08	_____	_____	
	784725.09	1317899.51	_____	_____	
	784701.47	1317914.31	_____	_____	
	784695.25	1317933.06	_____	_____	
	784694.36	1317934.06	_____	_____	
	784693.88	1317937.18	_____	_____	
	784689.7	1317949.79	_____	_____	
	784730.96	1317996.94	_____	_____	
_____			_____		_____
полное наименование должности			подпись		инициалы, фамилия

М.П.

Выписка из Единого государственного реестра недвижимости об объекте недвижимости
Сведения о частях земельного участка

750

Земельный участок				
<small>(вид объекта недвижимости)</small>				
Лист №	Раздела 4.2	Всего листов раздела 4.2:	Всего разделов: 0	Всего листов выписки: 1264
16.11.2021 № КУВН-002/2021-151625943				
Кадастровый номер:			02:17:000000:186 (единое землепользование)	
Номер точки	Координаты, м		Описание закрепления на местности	Средняя квадратическая погрешность определения координат характерных точек границы части земельного участка, м
	X	Y		
1	2	3	4	5
	784728.03	1318011.6	_____	_____
	784718.05	1318017.74	_____	_____
	784707.84	1318020.59	_____	_____
	784699.58	1318027.09	_____	_____
	784698.59	1318029.03	_____	_____
	784698.56	1318029.74	_____	_____
	784689.72	1318035.18	_____	_____
	784689.69	1318035.29	_____	_____
	784701.44	1318064.7	_____	_____
	784672.02	1318076.46	_____	_____
	784639.59	1318094.18	_____	_____
	784639.55	1318094.3	_____	_____
	784660.17	1318132.59	_____	_____
	784636.6	1318170.89	_____	_____
	784618.89	1318203.38	_____	_____
	784617.4	1318231.97	_____	_____
	784610.39	1318247.66	_____	_____
полное наименование должности			подпись	инициалы, фамилия
М.П.				

Выписка из Единого государственного реестра недвижимости об объекте недвижимости
Сведения о частях земельного участка

Земельный участок				
<small>(вид объекта недвижимости)</small>				
Лист №	Раздела 4.2	Всего листов раздела 4.2:	Всего разделов: 0	Всего листов выписки: 1264
16.11.2021 № КУВН-002/2021-151625943				
Кадастровый номер:			02:17:000000:186 (единое землепользование)	
Номер точки	Координаты, м		Описание закрепления на местности	Средняя квадратическая погрешность определения координат характерных точек границы части земельного участка, м
	X	Y		
1	2	3	4	5
	784601.51	1318272.65	_____	_____
	784601.42	1318283.97	_____	_____
	784605.58	1318294.79	_____	_____
	784606.24	1318305.51	_____	_____
	784598.25	1318309.51	_____	_____
	784598.27	1318309.61	_____	_____
	784607.12	1318318.46	_____	_____
	784645.43	1318359.74	_____	_____
	784645.43	1318386.18	_____	_____
	784636.38	1318389.57	_____	_____
	784634.75	1318389.73	_____	_____
	784624.14	1318386.02	_____	_____
	784612.19	1318378.06	_____	_____
	784598.06	1318373.25	_____	_____
	784584.47	1318373.68	_____	_____
	784568.67	1318378.87	_____	_____
	784558.02	1318387.74	_____	_____
полное наименование должности			подпись	инициалы, фамилия
М.П.				

Земельный участок				
(вид объекта недвижимости)				
Лист №	Раздела 4.2		Всего листов раздела 4.2 :	0
16.11.2021 № КУВН-002/2021-151625943			Всего листов выписки: 1264	
Кадастровый номер:			02:17:000000:186 (единое землепользование)	
Номер точки	Координаты, м		Описание закрепления на местности	Средняя квадратическая погрешность определения координат характерных точек границы части земельного участка, м
	X	Y		
1	2	3	4	5
	784542.23	1318395.03	_____	_____
	784531.5	1318407.92	_____	_____
	784525.6	1318410.31	_____	_____
	784513.45	1318422.51	_____	_____
	784510.87	1318434.74	_____	_____
	784512.71	1318441.43	_____	_____
	784512.71	1318476.84	_____	_____
	784511.71	1318478.18	_____	_____
	784504.44	1318486.62	_____	_____
	784501.77	1318491.01	_____	_____
	784501.48	1318505.77	_____	_____
	784500.92	1318520.08	_____	_____
	784497.08	1318531.06	_____	_____
	784493.89	1318537.24	_____	_____
	784474.36	1318554.36	_____	_____
	784468.48	1318589.66	_____	_____
	784441.99	1318592.61	_____	_____
полное наименование должности			подпись	инициалы, фамилия

М.П.

Земельный участок				
(вид объекта недвижимости)				
Лист №	Раздела 4.2		Всего листов раздела 4.2 :	0
16.11.2021 № КУВН-002/2021-151625943			Всего листов выписки: 1264	
Кадастровый номер:			02:17:000000:186 (единое землепользование)	
Номер точки	Координаты, м		Описание закрепления на местности	Средняя квадратическая погрешность определения координат характерных точек границы части земельного участка, м
	X	Y		
1	2	3	4	5
	784409.49	1318598.55	_____	_____
	784382.94	1318645.75	_____	_____
	784382.97	1318645.86	_____	_____
	784413.73	1318666.36	_____	_____
	784410.83	1318673.96	_____	_____
	784409.91	1318674.47	_____	_____
	784397.37	1318686.42	_____	_____
	784378.05	1318706.06	_____	_____
	784365.68	1318721.31	_____	_____
	784361.4	1318725.59	_____	_____
	784318.09	1318737.15	_____	_____
	784294.49	1318754.84	_____	_____
	784294.46	1318754.95	_____	_____
	784297.56	1318762.17	_____	_____
	784297.54	1318763.22	_____	_____
	784298.95	1318765.42	_____	_____
	784312.15	1318796.22	_____	_____
полное наименование должности			подпись	инициалы, фамилия

М.П.

Выписка из Единого государственного реестра недвижимости об объекте недвижимости
Сведения о частях земельного участка

752

Земельный участок				
<small>(вид объекта недвижимости)</small>				
Лист №	Раздела 4.2	Всего листов раздела 4.2: _____	Всего разделов: 0	Всего листов выписки: 1264
16.11.2021 № КУВН-002/2021-151625943		Кадастровый номер: 02:17:000000:186 (единое землепользование)		
Номер точки	Координаты, м		Описание закрепления на местности	Средняя квадратическая погрешность определения координат характерных точек границы части земельного участка, м
	X	Y		
1	2	3	4	5
	784300.37	1318840.32	_____	_____
	784287.45	1318833.86	_____	_____
	784286.74	1318833.31	_____	_____
	784276.4	1318822.24	_____	_____
	784263.8	1318814.68	_____	_____
	784248.26	1318810.21	_____	_____
	784230.36	1318809.8	_____	_____
	784218.87	1318813.97	_____	_____
	784217.83	1318813.82	_____	_____
	784187.71	1318826.38	_____	_____
	784183.37	1318827.05	_____	_____
	784165.4	1318829.79	_____	_____
	784152.3	1318837.94	_____	_____
	784151.03	1318839.71	_____	_____
	784150.51	1318841.86	_____	_____
	784147.04	1318843.31	_____	_____
	784146.98	1318843.39	_____	_____
полное наименование должности			подпись	инициалы, фамилия

М.П.

Выписка из Единого государственного реестра недвижимости об объекте недвижимости
Сведения о частях земельного участка

Земельный участок				
<small>(вид объекта недвижимости)</small>				
Лист №	Раздела 4.2	Всего листов раздела 4.2: _____	Всего разделов: 0	Всего листов выписки: 1264
16.11.2021 № КУВН-002/2021-151625943		Кадастровый номер: 02:17:000000:186 (единое землепользование)		
Номер точки	Координаты, м		Описание закрепления на местности	Средняя квадратическая погрешность определения координат характерных точек границы части земельного участка, м
	X	Y		
1	2	3	4	5
	784146.98	1318861.08	_____	_____
	784117.5	1318934.75	_____	_____
	784108.95	1318936.9	_____	_____
	784107.61	1318936.48	_____	_____
	784099.73	1318933.75	_____	_____
	784097.64	1318932.7	_____	_____
	784086.45	1318928.58	_____	_____
	784074.08	1318924.45	_____	_____
	784074.05	1318924.45	_____	_____
	784064.79	1318923.99	_____	_____
	784060.86	1318923.05	_____	_____
	784051.72	1318921.25	_____	_____
	784033.41	1318920.4	_____	_____
	784022.93	1318918.46	_____	_____
	784014.94	1318920.81	_____	_____
	784004.29	1318927.74	_____	_____
	784000.05	1318935.47	_____	_____
полное наименование должности			подпись	инициалы, фамилия

М.П.

Земельный участок				
(вид объекта недвижимости)				
Лист №	Раздела 4.2	Всего листов раздела 4.2: _____	Всего разделов: 0	Всего листов выписки: 1264
16.11.2021 № КУВН-002/2021-151625943				
Кадастровый номер:			02:17:000000:186 (единое землепользование)	
Номер точки	Координаты, м		Описание закрепления на местности	Средняя квадратическая погрешность определения координат характерных точек границы части земельного участка, м
	X	Y		
1	2	3	4	5
	783990.72	1318940.66	_____	_____
	783983.14	1318942.55	_____	_____
	783981.44	1318942.45	_____	_____
	783977.83	1318941.17	_____	_____
	783971.02	1318936.25	_____	_____
	783961.02	1318928.61	_____	_____
	783953.38	1318918.61	_____	_____
	783952.51	1318916.77	_____	_____
	783950.38	1318908.96	_____	_____
	783947.87	1318902.16	_____	_____
	783935.39	1318892.91	_____	_____
	783921.22	1318889.73	_____	_____
	783904.3	1318885.61	_____	_____
	783887.13	1318883.87	_____	_____
	783875.2	1318885.24	_____	_____
	783872.76	1318884.6	_____	_____
	783831.49	1318887.56	_____	_____
полное наименование должности			подпись	инициалы, фамилия
М.П.				

Земельный участок				
(вид объекта недвижимости)				
Лист №	Раздела 4.2	Всего листов раздела 4.2: _____	Всего разделов: 0	Всего листов выписки: 1264
16.11.2021 № КУВН-002/2021-151625943				
Кадастровый номер:			02:17:000000:186 (единое землепользование)	
Номер точки	Координаты, м		Описание закрепления на местности	Средняя квадратическая погрешность определения координат характерных точек границы части земельного участка, м
	X	Y		
1	2	3	4	5
	783790.14	1318863.97	_____	_____
	783763.58	1318875.79	_____	_____
	783710.49	1318922.97	_____	_____
	783685.55	1318939.6	_____	_____
	783682.37	1318938.59	_____	_____
	783670.6	1318933.89	_____	_____
	783659.42	1318928	_____	_____
	783657.55	1318926.57	_____	_____
	783644.46	1318914.54	_____	_____
	783633.48	1318907.63	_____	_____
	783622.15	1318908.02	_____	_____
	783612.44	1318913.53	_____	_____
	783603.64	1318920.98	_____	_____
	783602.93	1318922.3	_____	_____
	783592.49	1318923	_____	_____
	783575.35	1318954.42	_____	_____
	783573.68	1318953.75	_____	_____
полное наименование должности			подпись	инициалы, фамилия
М.П.				

Выписка из Единого государственного реестра недвижимости об объекте недвижимости
Сведения о частях земельного участка

754

Земельный участок					
(вид объекта недвижимости)					
Лист №	Раздела 4.2		Всего листов раздела 4.2: _____	Всего разделов: 0	Всего листов выписки: 1264
16.11.2021 № КУВН-002/2021-151625943			Кадастровый номер:		02:17:000000:186 (единое землепользование)
Номер точки	Координаты, м		Описание закрепления на местности	Средняя квадратическая погрешность определения координат характерных точек границы части земельного участка, м	
	X	Y			
1	2	3	4	5	
	783562.12	1318955.16	_____	_____	
	783560.76	1318955.02	_____	_____	
	783556.32	1318953.91	_____	_____	
	783543.96	1318948.61	_____	_____	
	783542.19	1318947.72	_____	_____	
	783538.61	1318945.38	_____	_____	
	783534.37	1318943.13	_____	_____	
	783530.68	1318937.48	_____	_____	
	783525.54	1318920.62	_____	_____	
	783520.67	1318913.95	_____	_____	
	783513.94	1318911.76	_____	_____	
	783506.66	1318913.58	_____	_____	
	783493.02	1318921.9	_____	_____	
	783485.84	1318927.59	_____	_____	
	783478.35	1318934.95	_____	_____	
	783474.98	1318940.9	_____	_____	
	783452.64	1318943.13	_____	_____	
полное наименование должности			подпись	инициалы, фамилия	
			М.П.		

Выписка из Единого государственного реестра недвижимости об объекте недвижимости
Сведения о частях земельного участка

Земельный участок					
(вид объекта недвижимости)					
Лист №	Раздела 4.2		Всего листов раздела 4.2: _____	Всего разделов: 0	Всего листов выписки: 1264
16.11.2021 № КУВН-002/2021-151625943			Кадастровый номер:		02:17:000000:186 (единое землепользование)
Номер точки	Координаты, м		Описание закрепления на местности	Средняя квадратическая погрешность определения координат характерных точек границы части земельного участка, м	
	X	Y			
1	2	3	4	5	
	783451.32	1318942.38	_____	_____	
	783447.73	1318936.1	_____	_____	
	783446.83	1318935.39	_____	_____	
	783440.83	1318897.58	_____	_____	
	783440.97	1318893.14	_____	_____	
	783440.8	1318892.44	_____	_____	
	783440.93	1318889.79	_____	_____	
	783440.92	1318889.76	_____	_____	
	783438.99	1318885.16	_____	_____	
	783438.19	1318881.95	_____	_____	
	783436.83	1318880.02	_____	_____	
	783436.21	1318878.55	_____	_____	
	783436.19	1318878.52	_____	_____	
	783434.95	1318877.36	_____	_____	
	783433.16	1318874.82	_____	_____	
	783425.74	1318868.51	_____	_____	
	783414.96	1318867.14	_____	_____	
полное наименование должности			подпись	инициалы, фамилия	
			М.П.		

Выписка из Единого государственного реестра недвижимости об объекте недвижимости
Сведения о частях земельного участка

755

Земельный участок				
<small>(вид объекта недвижимости)</small>				
Лист № _____ Раздела 4.2		Всего листов раздела 4.2 : _____	Всего разделов: 0	Всего листов выписки: 1264
16.11.2021 № КУВН-002/2021-151625943			Кадастровый номер: 02:17:000000:186 (единое землепользование)	
<small>(вид объекта недвижимости)</small>				
Номер точки	Координаты, м		Описание закрепления на местности	Средняя квадратическая погрешность определения координат характерных точек границы части земельного участка, м
	X	Y		
1	2	3	4	5
	783403.96	1318870.03	_____	_____
	783385.88	1318874.61	_____	_____
	783372.62	1318877.26	_____	_____
	783372.21	1318877.24	_____	_____
	783371.67	1318877.07	_____	_____
	783359.62	1318870.38	_____	_____
	783357.9	1318869.19	_____	_____
	783353.69	1318863.94	_____	_____
	783348.33	1318862.6	_____	_____
	783340.42	1318857.16	_____	_____
	783329.71	1318852.54	_____	_____
	783321.09	1318852.25	_____	_____
	783313.66	1318852.53	_____	_____
	783303.13	1318850.22	_____	_____
	783285.29	1318850.79	_____	_____
	783277.15	1318848.69	_____	_____
	783272.45	1318845.81	_____	_____
полное наименование должности			подпись	инициалы, фамилия

М.П.

Выписка из Единого государственного реестра недвижимости об объекте недвижимости
Сведения о частях земельного участка

Земельный участок				
<small>(вид объекта недвижимости)</small>				
Лист № _____ Раздела 4.2		Всего листов раздела 4.2 : _____	Всего разделов: 0	Всего листов выписки: 1264
16.11.2021 № КУВН-002/2021-151625943			Кадастровый номер: 02:17:000000:186 (единое землепользование)	
Номер точки	Координаты, м		Описание закрепления на местности	Средняя квадратическая погрешность определения координат характерных точек границы части земельного участка, м
	X	Y		
1	2	3	4	5
	783262.2	1318838.62	_____	_____
	783250.59	1318838.04	_____	_____
	783235.53	1318837.76	_____	_____
	783225.89	1318842.91	_____	_____
	783223.87	1318846.27	_____	_____
	783223.85	1318846.27	_____	_____
	783223.8	1318846.36	_____	_____
	783223.8	1318846.38	_____	_____
	783219.94	1318852.79	_____	_____
	783218.28	1318865.91	_____	_____
	783222.21	1318879.97	_____	_____
	783228.27	1318893.31	_____	_____
	783228.96	1318900.5	_____	_____
	783228.62	1318909.15	_____	_____
	783227.44	1318915.78	_____	_____
	783224.42	1318917.72	_____	_____
	783204.75	1318916.64	_____	_____
полное наименование должности			подпись	инициалы, фамилия

М.П.

Выписка из Единого государственного реестра недвижимости об объекте недвижимости
Сведения о частях земельного участка

756

Земельный участок					
(вид объекта недвижимости)					
Лист №	Раздела 4.2		Всего листов раздела 4.2: _____	Всего разделов: 0	Всего листов выписки: 1264
16.11.2021 № КУВН-002/2021-151625943			Кадастровый номер:		02:17:000000:186 (единое землепользование)
Номер точки	Координаты, м		Описание закрепления на местности	Средняя квадратическая погрешность определения координат характерных точек границы части земельного участка, м	
	X	Y			
1	2	3	4	5	
	783187.56	1318912.98	_____	_____	
	783177.01	1318908.53	_____	_____	
	783156.32	1318896.02	_____	_____	
	783139	1318888.21	_____	_____	
	783123.87	1318887.36	_____	_____	
	783113.42	1318889.1	_____	_____	
	783102.72	1318894.65	_____	_____	
	783093.3	1318904.65	_____	_____	
	783083.3	1318912.71	_____	_____	
	783074.01	1318917.08	_____	_____	
	783054.49	1318922.16	_____	_____	
	783038.18	1318923.85	_____	_____	
	783024.29	1318922.74	_____	_____	
	783012.24	1318918.96	_____	_____	
	782997.97	1318916.93	_____	_____	
	782986.57	1318916	_____	_____	
	782979.1	1318919.39	_____	_____	
полное наименование должности			подпись		инициалы, фамилия
М.П.					

Выписка из Единого государственного реестра недвижимости об объекте недвижимости
Сведения о частях земельного участка

Земельный участок					
(вид объекта недвижимости)					
Лист №	Раздела 4.2		Всего листов раздела 4.2: _____	Всего разделов: 0	Всего листов выписки: 1264
16.11.2021 № КУВН-002/2021-151625943			Кадастровый номер:		02:17:000000:186 (единое землепользование)
Номер точки	Координаты, м		Описание закрепления на местности	Средняя квадратическая погрешность определения координат характерных точек границы части земельного участка, м	
	X	Y			
1	2	3	4	5	
	782969.06	1318928.29	_____	_____	
	782956.8	1318937.21	_____	_____	
	782946.65	1318940.6	_____	_____	
	782934.64	1318945.58	_____	_____	
	782925.48	1318954.57	_____	_____	
	782924.2	1318956.64	_____	_____	
	782920.02	1318958.38	_____	_____	
	782909.2	1318978.22	_____	_____	
	782903.57	1318981.62	_____	_____	
	782894.64	1318988.98	_____	_____	
	782890.07	1318997.95	_____	_____	
	782886.71	1319009.67	_____	_____	
	782880.27	1319019.33	_____	_____	
	782873.62	1319024.71	_____	_____	
	782865.01	1319026.73	_____	_____	
	782855.55	1319025.16	_____	_____	
	782849.76	1319022.52	_____	_____	
полное наименование должности			подпись		инициалы, фамилия
М.П.					

Земельный участок					
(вид объекта недвижимости)					
Лист №	Раздела 4.2		Всего листов раздела 4.2: _____	Всего разделов: 0	Всего листов выписки: 1264
16.11.2021 № КУВН-002/2021-151625943			Кадастровый номер:		02:17:000000:186 (единое землепользование)
Номер точки	Координаты, м		Описание закрепления на местности	Средняя квадратическая погрешность определения координат характерных точек границы части земельного участка, м	
	X	Y			
1	2	3	4	5	
	782831.35	1319010.28	_____	_____	
	782818.48	1319004.04	_____	_____	
	782798.06	1318997.52	_____	_____	
	782785.11	1318996.87	_____	_____	
	782774.36	1319001.49	_____	_____	
	782760.16	1319014.66	_____	_____	
	782748.71	1319034.41	_____	_____	
	782740.83	1319043.42	_____	_____	
	782733.62	1319050.91	_____	_____	
	782723.69	1319053.78	_____	_____	
	782708.62	1319054.64	_____	_____	
	782699.14	1319055.65	_____	_____	
	782684.45	1319064.69	_____	_____	
	782667	1319069.19	_____	_____	
	782650.59	1319072.43	_____	_____	
	782640.32	1319075.8	_____	_____	
	782637.01	1319079.51	_____	_____	
полное наименование должности			подпись		инициалы, фамилия

М.П.

Земельный участок					
(вид объекта недвижимости)					
Лист №	Раздела 4.2		Всего листов раздела 4.2: _____	Всего разделов: 0	Всего листов выписки: 1264
16.11.2021 № КУВН-002/2021-151625943			Кадастровый номер:		02:17:000000:186 (единое землепользование)
Номер точки	Координаты, м		Описание закрепления на местности	Средняя квадратическая погрешность определения координат характерных точек границы части земельного участка, м	
	X	Y			
1	2	3	4	5	
	782633.21	1319090.02	_____	_____	
	782629.93	1319099.89	_____	_____	
	782607.59	1319112.29	_____	_____	
	782603.26	1319110.02	_____	_____	
	782601.14	1319109.17	_____	_____	
	782600.69	1319108.83	_____	_____	
	782585.6	1319098.09	_____	_____	
	782572.82	1319089.25	_____	_____	
	782560.09	1319085.65	_____	_____	
	782542.98	1319085.89	_____	_____	
	782530.3	1319091.59	_____	_____	
	782519.41	1319103.92	_____	_____	
	782511.81	1319110.97	_____	_____	
	782510.61	1319113.83	_____	_____	
	782468.83	1319099.91	_____	_____	
	782439.28	1319099.93	_____	_____	
	782441.98	1319097.38	_____	_____	
полное наименование должности			подпись		инициалы, фамилия

М.П.

Выписка из Единого государственного реестра недвижимости об объекте недвижимости
Сведения о частях земельного участка

758

Земельный участок					
<small>(вид объекта недвижимости)</small>					
Лист №	Раздела 4.2		Всего листов раздела 4.2 : _____	Всего разделов: 0	Всего листов выписки: 1264
16.11.2021 № КУВН-002/2021-151625943			Кадастровый номер:		02:17:000000:186 (единое землепользование)
Номер точки	Координаты, м		Описание закрепления на местности	Средняя квадратическая погрешность определения координат характерных точек границы части земельного участка, м	
	X	Y			
1	2	3	4	5	
	782442	1319097.36	_____	_____	
	782442.01	1319097.3	_____	_____	
	782441.86	1319094.74	_____	_____	
	782441.85	1319094.71	_____	_____	
	782441.84	1319094.69	_____	_____	
	782438.24	1319090.37	_____	_____	
	782433.6	1319083.77	_____	_____	
	782433.58	1319083.74	_____	_____	
	782428.81	1319080.77	_____	_____	
	782421.49	1319065.84	_____	_____	
	782419.85	1319038.16	_____	_____	
	782419.98	1319028.34	_____	_____	
	782426.62	1319030	_____	_____	
	782442.95	1319033.11	_____	_____	
	782461.07	1319019.43	_____	_____	
	782473.89	1319009.02	_____	_____	
	782488.25	1319000.86	_____	_____	
полное наименование должности			подпись		инициалы, фамилия

М.П.

Выписка из Единого государственного реестра недвижимости об объекте недвижимости
Сведения о частях земельного участка

Земельный участок					
<small>(вид объекта недвижимости)</small>					
Лист №	Раздела 4.2		Всего листов раздела 4.2 : _____	Всего разделов: 0	Всего листов выписки: 1264
16.11.2021 № КУВН-002/2021-151625943			Кадастровый номер:		02:17:000000:186 (единое землепользование)
Номер точки	Координаты, м		Описание закрепления на местности	Средняя квадратическая погрешность определения координат характерных точек границы части земельного участка, м	
	X	Y			
1	2	3	4	5	
	782501.98	1318994.68	_____	_____	
	782517.55	1318989.18	_____	_____	
	782533.82	1318986.31	_____	_____	
	782558.69	1318985.66	_____	_____	
	782575.16	1318986.79	_____	_____	
	782591.36	1318988.6	_____	_____	
	782606.38	1318981.74	_____	_____	
	782623.3	1318976.22	_____	_____	
	782644.81	1318971.64	_____	_____	
	782649.58	1318969.17	_____	_____	
	782875.01	1318947.7	_____	_____	
	782902.91	1318850.53	_____	_____	
	782908.35	1318848.23	_____	_____	
	782925.99	1318834.66	_____	_____	
	782945.24	1318824.94	_____	_____	
	782960.8	1318819.38	_____	_____	
	782977.05	1318816.45	_____	_____	
полное наименование должности			подпись		инициалы, фамилия

М.П.

Земельный участок				
(вид объекта недвижимости)				
Лист №	Раздела 4.2	Всего листов раздела 4.2: _____	Всего разделов: 0	Всего листов выписки: 1264
16.11.2021 № КУВН-002/2021-151625943			Кадастровый номер: 02:17:000000:186 (единое землепользование)	
Номер точки	Координаты, м		Описание закрепления на местности	Средняя квадратическая погрешность определения координат характерных точек границы части земельного участка, м
	X	Y		
1	2	3	4	5
	782993.57	1318816.25	_____	_____
	783010.07	1318817.67	_____	_____
	783026.32	1318819.96	_____	_____
	783042.21	1318815.04	_____	_____
	783056.14	1318806.16	_____	_____
	783074.86	1318796.83	_____	_____
	783090.58	1318791.74	_____	_____
	783107.45	1318788.72	_____	_____
	783129.48	1318787.52	_____	_____
	783144.78	1318784.42	_____	_____
	783155.51	1318771.87	_____	_____
	783168.16	1318761.25	_____	_____
	783188.41	1318749.56	_____	_____
	783203.57	1318743	_____	_____
	783219.6	1318739.04	_____	_____
	783236.07	1318737.76	_____	_____
	783252.45	1318738.06	_____	_____
полное наименование должности			подпись	инициалы, фамилия

М.П.

Земельный участок				
(вид объекта недвижимости)				
Лист №	Раздела 4.2	Всего листов раздела 4.2: _____	Всего разделов: 0	Всего листов выписки: 1264
16.11.2021 № КУВН-002/2021-151625943			Кадастровый номер: 02:17:000000:186 (единое землепользование)	
Номер точки	Координаты, м		Описание закрепления на местности	Средняя квадратическая погрешность определения координат характерных точек границы части земельного участка, м
	X	Y		
1	2	3	4	5
	783275.42	1318739.5	_____	_____
	783291.55	1318743.03	_____	_____
	783306.89	1318749.16	_____	_____
	783324.45	1318752.31	_____	_____
	783341.31	1318753.22	_____	_____
	783357.5	1318756.48	_____	_____
	783380.03	1318765.34	_____	_____
	783397.62	1318768.65	_____	_____
	783414.07	1318767.14	_____	_____
	783438.35	1318769.31	_____	_____
	783454.5	1318772.74	_____	_____
	783469.88	1318778.78	_____	_____
	783484.04	1318787.26	_____	_____
	783497.94	1318798.64	_____	_____
	783509.6	1318810.34	_____	_____
	783530.7	1318813.17	_____	_____
	783551.61	1318818.86	_____	_____
полное наименование должности			подпись	инициалы, фамилия

М.П.

Выписка из Единого государственного реестра недвижимости об объекте недвижимости
Сведения о частях земельного участка

760

Земельный участок				
<small>(вид объекта недвижимости)</small>				
Лист № _____	Раздела 4.2	Всего листов раздела 4.2: _____	Всего разделов: 0	Всего листов выписки: 1264
16.11.2021 № КУВН-002/2021-151625943				
Кадастровый номер:		02:17:000000:186 (единое землепользование)		
Номер точки	Координаты, м		Описание закрепления на местности	Средняя квадратическая погрешность определения координат характерных точек границы части земельного участка, м
	X	Y		
1	2	3	4	5
	783572.8	1318821.05	_____	_____
	783587.79	1318814.11	_____	_____
	783603.71	1318809.73	_____	_____
	783618.71	1318808.08	_____	_____
	783638.3	1318807.75	_____	_____
	783654.68	1318809.9	_____	_____
	783670.48	1318814.72	_____	_____
	783685.59	1318817.35	_____	_____
	783701.97	1318803.06	_____	_____
	783718.73	1318791.8	_____	_____
	783733.65	1318784.72	_____	_____
	783754.11	1318778.79	_____	_____
	783771.96	1318775.8	_____	_____
	783788.84	1318774.87	_____	_____
	783805.29	1318776.36	_____	_____
	783821.27	1318780.53	_____	_____
	783837.56	1318786.31	_____	_____
полное наименование должности			подпись	инициалы, фамилия
М.П.				

Выписка из Единого государственного реестра недвижимости об объекте недвижимости
Сведения о частях земельного участка

Земельный участок				
<small>(вид объекта недвижимости)</small>				
Лист № _____	Раздела 4.2	Всего листов раздела 4.2: _____	Всего разделов: 0	Всего листов выписки: 1264
16.11.2021 № КУВН-002/2021-151625943				
Кадастровый номер:		02:17:000000:186 (единое землепользование)		
Номер точки	Координаты, м		Описание закрепления на местности	Средняя квадратическая погрешность определения координат характерных точек границы части земельного участка, м
	X	Y		
1	2	3	4	5
	783856.12	1318786.85	_____	_____
	783875.75	1318784.52	_____	_____
	783897.21	1318784.38	_____	_____
	783914.38	1318786.12	_____	_____
	783944	1318792.35	_____	_____
	783965.27	1318797.48	_____	_____
	783980.57	1318803.7	_____	_____
	783994.64	1318812.35	_____	_____
	784010.89	1318819.19	_____	_____
	784027.39	1318818.56	_____	_____
	784044.88	1318820.82	_____	_____
	784056.07	1318808.38	_____	_____
	784062.52	1318793.17	_____	_____
	784071.05	1318779.64	_____	_____
	784081.75	1318767.06	_____	_____
	784094.38	1318756.42	_____	_____
	784112.58	1318744.88	_____	_____
полное наименование должности			подпись	инициалы, фамилия
М.П.				

Выписка из Единого государственного реестра недвижимости об объекте недвижимости
Сведения о частях земельного участка

761

Земельный участок				
<small>(вид объекта недвижимости)</small>				
Лист №	Раздела 4.2	Всего листов раздела 4.2: _____	Всего разделов: 0	Всего листов выписки: 1264
16.11.2021 № КУВН-002/2021-151625943			Кадастровый номер: 02:17:000000:186 (единое землепользование)	
Кадастровый номер:				
Номер точки	Координаты, м		Описание закрепления на местности	Средняя квадратическая погрешность определения координат характерных точек границы части земельного участка, м
	X	Y		
1	2	3	4	5
	784127.27	1318737.34	_____	_____
	784143.01	1318732.33	_____	_____
	784174.2	1318724.5	_____	_____
	784196.27	1318715.79	_____	_____
	784209.48	1318708.01	_____	_____
	784218.15	1318693.95	_____	_____
	784229.01	1318681.51	_____	_____
	784243.34	1318669.19	_____	_____
	784256.85	1318659.69	_____	_____
	784282.66	1318647.6	_____	_____
	784294.9	1318633.51	_____	_____
	784295.24	1318614.82	_____	_____
	784298.41	1318598.61	_____	_____
	784304.2	1318583.14	_____	_____
	784312.46	1318568.84	_____	_____
	784322.77	1318556.29	_____	_____
	784336.26	1318542.35	_____	_____
полное наименование должности			подпись	инициалы, фамилия
М.П.				

Выписка из Единого государственного реестра недвижимости об объекте недвижимости
Сведения о частях земельного участка

Земельный участок				
<small>(вид объекта недвижимости)</small>				
Лист №	Раздела 4.2	Всего листов раздела 4.2: _____	Всего разделов: 0	Всего листов выписки: 1264
16.11.2021 № КУВН-002/2021-151625943			Кадастровый номер: 02:17:000000:186 (единое землепользование)	
Кадастровый номер:				
Номер точки	Координаты, м		Описание закрепления на местности	Средняя квадратическая погрешность определения координат характерных точек границы части земельного участка, м
	X	Y		
1	2	3	4	5
	784354.52	1318526.74	_____	_____
	784366.88	1318517.75	_____	_____
	784381.06	1318509.28	_____	_____
	784397.79	1318497.48	_____	_____
	784402.29	1318480.8	_____	_____
	784405.33	1318464.56	_____	_____
	784411	1318449.05	_____	_____
	784411.06	1318428.52	_____	_____
	784415.6	1318401.87	_____	_____
	784420.34	1318386.05	_____	_____
	784427.61	1318371.22	_____	_____
	784437.22	1318357.79	_____	_____
	784454.74	1318339.74	_____	_____
	784467.33	1318329.04	_____	_____
	784481.5	1318320.56	_____	_____
	784502.13	1318295.84	_____	_____
	784501.51	1318271.85	_____	_____
полное наименование должности			подпись	инициалы, фамилия
М.П.				

Выписка из Единого государственного реестра недвижимости об объекте недвижимости
Сведения о частях земельного участка

762

Земельный участок				
(вид объекта недвижимости)				
Лист №	Раздела 4.2	Всего листов раздела 4.2: _____	Всего разделов: 0	Всего листов выписки: 1264
16.11.2021 № КУВН-002/2021-151625943				
Кадастровый номер:			02:17:000000:186 (единое землепользование)	
Номер точки	Координаты, м		Описание закрепления на местности	Средняя квадратическая погрешность определения координат характерных точек границы части земельного участка, м
	X	Y		
1	2	3	4	5
	784503.01	1318255.41	_____	_____
	784507.19	1318239.43	_____	_____
	784516.16	1318214.18	_____	_____
	784537.97	1318164.68	_____	_____
	784538.29	1318164.51	_____	_____
	784538.16	1318164.25	_____	_____
	784538.9	1318162.56	_____	_____
	784554.43	1318131.29	_____	_____
	784563.01	1318117.18	_____	_____
	784570.88	1318096.33	_____	_____
	784573.63	1318080.05	_____	_____
	784581.33	1318057.11	_____	_____
	784589.34	1318036.07	_____	_____
	784597.99	1318022	_____	_____
	784602.59	1318001.02	_____	_____
	784600.07	1317978.88	_____	_____
	784594.31	1317956.49	_____	_____
полное наименование должности			подпись	инициалы, фамилия
М.П.				

Выписка из Единого государственного реестра недвижимости об объекте недвижимости
Сведения о частях земельного участка

Земельный участок				
(вид объекта недвижимости)				
Лист №	Раздела 4.2	Всего листов раздела 4.2: _____	Всего разделов: 0	Всего листов выписки: 1264
16.11.2021 № КУВН-002/2021-151625943				
Кадастровый номер:			02:17:000000:186 (единое землепользование)	
Номер точки	Координаты, м		Описание закрепления на местности	Средняя квадратическая погрешность определения координат характерных точек границы части земельного участка, м
	X	Y		
1	2	3	4	5
	784593.21	1317940.01	_____	_____
	784595.51	1317918.95	_____	_____
	784599.34	1317902.89	_____	_____
	784605.77	1317887.67	_____	_____
	784614.61	1317873.72	_____	_____
	784633.19	1317852.37	_____	_____
	784645.15	1317840.98	_____	_____
	784658.82	1317831.71	_____	_____
	784673.83	1317824.82	_____	_____
	784684.34	1317809.81	_____	_____
	784679.19	1317789.85	_____	_____
	784671.4	1317768.51	_____	_____
	784667.1	1317752.57	_____	_____
	784665.48	1317736.13	_____	_____
	784667.29	1317713.7	_____	_____
	784666.97	1317696.54	_____	_____
	784655.72	1317684.45	_____	_____
полное наименование должности			подпись	инициалы, фамилия
М.П.				

Земельный участок				
<small>(лист объекта недвижимости)</small>				
Лист №	Раздела 4.2	Всего листов раздела 4.2:	Всего разделов: 0	Всего листов выписки: 1264
16.11.2021 № КУВН-002/2021-151625943				
Кадастровый номер:			02:17:000000:186 (единое землепользование)	
Номер точки	Координаты, м		Описание закрепления на местности	Средняя квадратическая погрешность определения координат характерных точек границы части земельного участка, м
	X	Y		
1	2	3	4	5
	784645.83	1317669.55	—	—
	784638.51	1317654.74	—	—
	784633.73	1317638.93	—	—
	784630.98	1317612.58	—	—
	784631.32	1317596.07	—	—
	784634.38	1317579.84	—	—
	784640.74	1317560.33	—	—
	784647.24	1317545.15	—	—
	784656.15	1317531.24	—	—
	784667.23	1317518.99	—	—
	784678.38	1317507.51	—	—
	784694.06	1317492.13	—	—
	784710.23	1317479.86	—	—
	784708.28	1317461.75	—	—
	784703.29	1317430.43	—	—
	784701.13	1317397.67	—	—
	784701.54	1317381.16	—	—
полное наименование должности			подпись	инициалы, фамилия

М.П.

Земельный участок				
<small>(лист объекта недвижимости)</small>				
Лист №	Раздела 4.2	Всего листов раздела 4.2:	Всего разделов: 0	Всего листов выписки: 1264
16.11.2021 № КУВН-002/2021-151625943				
Кадастровый номер:			02:17:000000:186 (единое землепользование)	
Номер точки	Координаты, м		Описание закрепления на местности	Средняя квадратическая погрешность определения координат характерных точек границы части земельного участка, м
	X	Y		
1	2	3	4	5
	784704.66	1317364.94	—	—
	784711.72	1317347.54	—	—
	784716.66	1317345.63	—	—
	784752.52	1317349.25	—	—
	784768.87	1317343.79	—	—
	784780.81	1317339.81	—	—
	784782.48	1317340.12	—	—
	783337.05	1318792.79	—	—
	783335.05	1318793.83	—	—
	783336.08	1318795.82	—	—
	783338.08	1318794.79	—	—
	783337.05	1318792.79	—	—
	783169.19	1318880.95	—	—
	783167.19	1318881.99	—	—
	783168.22	1318883.99	—	—
	783170.22	1318882.95	—	—
	783169.19	1318880.95	—	—
полное наименование должности			подпись	инициалы, фамилия

М.П.

Выписка из Единого государственного реестра недвижимости об объекте недвижимости
Сведения о частях земельного участка

764

Земельный участок				
(вид объекта недвижимости)				
Лист №	Раздела 4.2	Всего листов раздела 4.2: _____	Всего разделов: 0	Всего листов выписки: 1264
16.11.2021 № КУВН-002/2021-151625943				
Кадастровый номер:			02:17:000000:186 (единое землепользование)	
Номер точки	Координаты, м		Описание закрепления на местности	Средняя квадратическая погрешность определения координат характерных точек границы части земельного участка, м
	X	Y		
1	2	3	4	5
	782549.89	1319052.16	_____	_____
	782563.65	1319053.29	_____	_____
	782565.92	1319039.08	_____	_____
	782564.25	1319036.74	_____	_____
	782549.88	1319036.85	_____	_____
	782548.29	1319049.91	_____	_____
	782549.89	1319052.16	_____	_____
	780843.31	1319150.36	_____	_____
	780843.51	1319201.55	_____	_____
	780846.16	1319212.22	_____	_____
	780840.17	1319215.89	_____	_____
	780843.18	1319235.32	_____	_____
	780849.93	1319239.37	_____	_____
	780853.12	1319258.57	_____	_____
	780848.21	1319262.44	_____	_____
	780834.48	1319271.09	_____	_____
	780819.17	1319277.91	_____	_____
полное наименование должности			подпись	инициалы, фамилия

М.П.

Выписка из Единого государственного реестра недвижимости об объекте недвижимости
Сведения о частях земельного участка

Земельный участок				
(вид объекта недвижимости)				
Лист №	Раздела 4.2	Всего листов раздела 4.2: _____	Всего разделов: 0	Всего листов выписки: 1264
16.11.2021 № КУВН-002/2021-151625943				
Кадастровый номер:			02:17:000000:186 (единое землепользование)	
Номер точки	Координаты, м		Описание закрепления на местности	Средняя квадратическая погрешность определения координат характерных точек границы части земельного участка, м
	X	Y		
1	2	3	4	5
	780803.47	1319283.05	_____	_____
	780787.15	1319285.54	_____	_____
	780757.38	1319284.99	_____	_____
	780740.98	1319283.01	_____	_____
	780725.14	1319278.35	_____	_____
	780716.08	1319273.66	_____	_____
	780715.81	1319272.61	_____	_____
	780713.92	1319272.54	_____	_____
	780696.4	1319263.47	_____	_____
	780678.97	1319251.15	_____	_____
	780663.75	1319237.76	_____	_____
	780650.78	1319228.77	_____	_____
	780631.47	1319228.88	_____	_____
	780616.95	1319236.75	_____	_____
	780588.84	1319246.16	_____	_____
	780572.72	1319249.75	_____	_____
	780556.23	1319250.64	_____	_____
полное наименование должности			подпись	инициалы, фамилия

М.П.

Выписка из Единого государственного реестра недвижимости об объекте недвижимости
Сведения о частях земельного участка

765

Земельный участок				
(вид объекта недвижимости)				
Лист № _____	Раздела 4.2	Всего листов раздела 4.2 : _____	Всего разделов: 0	Всего листов выписки: 1264
16.11.2021 № КУВН-002/2021-151625943				
Кадастровый номер:			02:17:000000:186 (единое землепользование)	
Номер точки	Координаты, м		Описание закрепления на местности	Средняя квадратическая погрешность определения координат характерных точек границы части земельного участка, м
	X	Y		
1	2	3	4	5
	780528.22	1319248.86	_____	_____
	780503.19	1319247.45	_____	_____
	780483.96	1319245.71	_____	_____
	780467.7	1319242.8	_____	_____
	780448.79	1319236.89	_____	_____
	780428.89	1319248.54	_____	_____
	780413.84	1319255.35	_____	_____
	780397.88	1319259.6	_____	_____
	780385.8	1319260.5	_____	_____
	780342.32	1319258.9	_____	_____
	780336.58	1319257.71	_____	_____
	780321.19	1319251.74	_____	_____
	780299.1	1319238.75	_____	_____
	780285.78	1319228.98	_____	_____
	780279.42	1319222.46	_____	_____
	780410.56	1319219.96	_____	_____
	780491.63	1319221.85	_____	_____
полное наименование должности			подпись	инициалы, фамилия

М.П.

Выписка из Единого государственного реестра недвижимости об объекте недвижимости
Сведения о частях земельного участка

Земельный участок				
(вид объекта недвижимости)				
Лист № _____	Раздела 4.2	Всего листов раздела 4.2 : _____	Всего разделов: 0	Всего листов выписки: 1264
16.11.2021 № КУВН-002/2021-151625943				
Кадастровый номер:			02:17:000000:186 (единое землепользование)	
Номер точки	Координаты, м		Описание закрепления на местности	Средняя квадратическая погрешность определения координат характерных точек границы части земельного участка, м
	X	Y		
1	2	3	4	5
	780482.27	1319149.73	_____	_____
	780535.04	1319149.57	_____	_____
	780535.71	1319149.14	_____	_____
	780559.11	1319150.68	_____	_____
	780576.74	1319145.19	_____	_____
	780593.7	1319126.75	_____	_____
	780603.16	1319114.79	_____	_____
	780612.47	1319109.87	_____	_____
	780628.91	1319108.79	_____	_____
	780642.03	1319113.44	_____	_____
	780662.42	1319124.48	_____	_____
	780685.17	1319133.7	_____	_____
	780703.15	1319143.4	_____	_____
	780725.47	1319158.86	_____	_____
	780745.05	1319176.1	_____	_____
	780761.14	1319185.06	_____	_____
	780780.28	1319185.78	_____	_____
полное наименование должности			подпись	инициалы, фамилия

М.П.

Выписка из Единого государственного реестра недвижимости об объекте недвижимости
Сведения о частях земельного участка

766

Земельный участок					
(вид объекта недвижимости)					
Лист №	Раздела 4.2		Всего листов раздела 4.2: _____	Всего разделов: 0	Всего листов выписки: 1264
16.11.2021 № КУВН-002/2021-151625943					
Кадастровый номер:					02:17:000000:186 (единое землепользование)
Номер точки	Координаты, м		Описание закрепления на местности	Средняя квадратическая погрешность определения координат характерных точек границы части земельного участка, м	
	X	Y			
1	2	3	4	5	
	780788.24	1319182.42	_____	_____	
	780803.92	1319170.67	_____	_____	
	780811.52	1319155.73	_____	_____	
	780813.92	1319131.28	_____	_____	
	780818.13	1319117.47	_____	_____	
	780835.59	1319101.45	_____	_____	
	780843.31	1319150.36	_____	_____	
	780781.05	1319244.92	_____	_____	
	780778.83	1319245.29	_____	_____	
	780779.2	1319247.51	_____	_____	
	780781.42	1319247.14	_____	_____	
	780781.05	1319244.92	_____	_____	
	780570.36	1319141.23	_____	_____	
	780571.71	1319140.2	_____	_____	
	780575.06	1319138.16	_____	_____	
	780572.89	1319140.51	_____	_____	
	780570.36	1319141.23	_____	_____	
полное наименование должности			подпись		инициалы, фамилия
М.П.					

Выписка из Единого государственного реестра недвижимости об объекте недвижимости
Сведения о частях земельного участка

Земельный участок					
(вид объекта недвижимости)					
Лист №	Раздела 4.2		Всего листов раздела 4.2: _____	Всего разделов: 0	Всего листов выписки: 1264
16.11.2021 № КУВН-002/2021-151625943					
Кадастровый номер:					02:17:000000:186 (единое землепользование)
Номер точки	Координаты, м		Описание закрепления на местности	Средняя квадратическая погрешность определения координат характерных точек границы части земельного участка, м	
	X	Y			
1	2	3	4	5	
	780873.4	1319242.57	_____	_____	
	780873.09	1319239.4	_____	_____	
	780868.43	1319147.86	_____	_____	
	780866.39	1319130.79	_____	_____	
	780905.5	1319135.58	_____	_____	
	780917.02	1319188.57	_____	_____	
	780909.67	1319189.99	_____	_____	
	780893.05	1319216.01	_____	_____	
	780884.37	1319230.06	_____	_____	
	780873.5	1319242.49	_____	_____	
	780873.4	1319242.57	_____	_____	
	780976.58	1319231.58	_____	_____	
	781089.44	1319293.38	_____	_____	
	781208.23	1319398.08	_____	_____	
	781201.23	1319395.39	_____	_____	
	781183.98	1319386.13	_____	_____	
	781151.58	1319364.41	_____	_____	
полное наименование должности			подпись		инициалы, фамилия
М.П.					

Земельный участок				
<small>(вид объекта недвижимости)</small>				
Лист №	Раздела 4.2	Всего листов раздела 4.2: ____	Всего разделов: 0	Всего листов выписки: 1264
16.11.2021 № КУВН-002/2021-151625943				
Кадастровый номер:			02:17:000000:186 (единое землепользование)	
Номер точки	Координаты, м		Описание закрепления на местности	Средняя квадратическая погрешность определения координат характерных точек границы части земельного участка, м
	X	Y		
1	2	3	4	5
	781138.2	1319353.68	—	—
	781124.49	1319340.59	—	—
	781111.14	1319332.04	—	—
	781088.39	1319315.47	—	—
	781074.49	1319308.31	—	—
	781052.44	1319298.6	—	—
	781037.23	1319290.11	—	—
	781018.67	1319277.5	—	—
	781005.82	1319267.12	—	—
	780986.9	1319245.99	—	—
	780977.13	1319232.67	—	—
	780976.58	1319231.58	—	—
	781925.94	1319349.58	—	—
	781938.66	1319343.93	—	—
	782066.04	1319323.71	—	—
	782159.05	1319287.31	—	—
	782207.58	1319305.51	—	—
полное наименование должности			подпись	инициалы, фамилия

М.П.

Земельный участок				
<small>(вид объекта недвижимости)</small>				
Лист №	Раздела 4.2	Всего листов раздела 4.2: ____	Всего разделов: 0	Всего листов выписки: 1264
16.11.2021 № КУВН-002/2021-151625943				
Кадастровый номер:			02:17:000000:186 (единое землепользование)	
Номер точки	Координаты, м		Описание закрепления на местности	Средняя квадратическая погрешность определения координат характерных точек границы части земельного участка, м
	X	Y		
1	2	3	4	5
	782203.33	1319312.02	—	—
	782198.42	1319309.08	—	—
	782169.89	1319324.09	—	—
	782142.92	1319347.11	—	—
	782124.94	1319359.96	—	—
	782111.62	1319367.41	—	—
	782106.48	1319368.19	—	—
	782097.56	1319377.56	—	—
	782093.16	1319380.74	—	—
	782079.04	1319388.11	—	—
	782062.25	1319394.86	—	—
	782046.2	1319398.72	—	—
	782029.72	1319399.88	—	—
	782014.59	1319398.89	—	—
	781998.29	1319396.19	—	—
	781982.66	1319390.85	—	—
	781965.67	1319383.09	—	—
полное наименование должности			подпись	инициалы, фамилия

М.П.

Выписка из Единого государственного реестра недвижимости об объекте недвижимости
Сведения о частях земельного участка

768

Земельный участок					
<small>(вид объекта недвижимости)</small>					
Лист №	Раздела 4.2		Всего листов раздела 4.2: _____	Всего разделов: 0	Всего листов выписки: 1264
16.11.2021 № КУВН-002/2021-151625943			Кадастровый номер:		02:17:000000:186 (единое землепользование)
Номер точки	Координаты, м		Описание закрепления на местности	Средняя квадратическая погрешность определения координат характерных точек границы части земельного участка, м	
	X	Y			
1	2	3	4	5	
	781947.7	1319371.32	_____	_____	
	781935.15	1319360.58	_____	_____	
	781925.94	1319349.58	_____	_____	
полное наименование должности			подпись		инициалы, фамилия

М.П.

Выписка из Единого государственного реестра недвижимости об объекте недвижимости
Сведения о частях земельного участка

Земельный участок					
<small>(вид объекта недвижимости)</small>					
Лист №	Раздела 4.2		Всего листов раздела 4.2: _____	Всего разделов: 0	Всего листов выписки: 1264
16.11.2021 № КУВН-002/2021-151625943			Кадастровый номер:		02:17:000000:186 (единое землепользование)
Сведения о характерных точках границы части (частей) земельного участка					
Учетный номер части: 17					
Система координат:					
Номер точки	Координаты, м		Описание закрепления на местности	Средняя квадратическая погрешность определения координат характерных точек границы части земельного участка, м	
	X	Y			
1	2	3	4	5	
	782898.59	1318994.41	_____	_____	
	782896.49	1318999.9	_____	_____	
	782894.62	1319003.82	_____	_____	
	782895.75	1318999.88	_____	_____	
	782898.59	1318994.41	_____	_____	
	784018.91	1318925.82	_____	_____	
	784018.8	1318925.9	_____	_____	
	784018.62	1318925.9	_____	_____	
	784018.91	1318925.82	_____	_____	
	784808.93	1317783.76	_____	_____	
	784807.91	1317788.25	_____	_____	
	784799.67	1317797.65	_____	_____	
	784795.4	1317802.77	_____	_____	
	784794.1	1317803.17	_____	_____	
	784795.03	1317801.74	_____	_____	
	784799.83	1317792.99	_____	_____	
полное наименование должности			подпись		инициалы, фамилия

М.П.

Земельный участок				
<small>(вид объекта недвижимости)</small>				
Лист №	Раздела 4.2	Всего листов раздела 4.2: _____	Всего разделов: 0	Всего листов выписки: 1264
16.11.2021 № КУВП-002/2021-151625943				
Кадастровый номер:			02:17:000000:186 (единое землепользование)	
Номер точки	Координаты, м		Описание закрепления на местности	Средняя квадратическая погрешность определения координат характерных точек границы части земельного участка, м
	X	Y		
1	2	3	4	5
	784799.53	1317790.16	_____	_____
	784802.26	1317786.75	_____	_____
	784806.4	1317787.15	_____	_____
	784808.05	1317785.74	_____	_____
	784808.93	1317783.76	_____	_____
	784810	1317773.25	_____	_____
	784810.84	1317775.34	_____	_____
	784810.28	1317777.82	_____	_____
	784810	1317773.25	_____	_____
	784807.75	1317405.31	_____	_____
	784820.95	1317452.47	_____	_____
	784830.62	1317475.2	_____	_____
	784825.33	1317465.21	_____	_____
	784816.26	1317451.03	_____	_____
	784810.67	1317434.27	_____	_____
	784808.4	1317416.68	_____	_____
	784807.75	1317405.31	_____	_____
полное наименование должности			подпись	инициалы, фамилия
М.П.				

Земельный участок				
<small>(вид объекта недвижимости)</small>				
Лист №	Раздела 4.2	Всего листов раздела 4.2: _____	Всего разделов: 0	Всего листов выписки: 1264
16.11.2021 № КУВП-002/2021-151625943				
Кадастровый номер:			02:17:000000:186 (единое землепользование)	
Номер точки	Координаты, м		Описание закрепления на местности	Средняя квадратическая погрешность определения координат характерных точек границы части земельного участка, м
	X	Y		
1	2	3	4	5
	784833.42	1317537.48	_____	_____
	784830.29	1317544.97	_____	_____
	784823.24	1317554.39	_____	_____
	784822.3	1317555.1	_____	_____
	784820.86	1317550.03	_____	_____
	784825.24	1317543.79	_____	_____
	784833.42	1317537.48	_____	_____
	784836.15	1317530.62	_____	_____
	784836.17	1317530.89	_____	_____
	784835.14	1317533.37	_____	_____
	784836.15	1317530.62	_____	_____
	784782.48	1317340.12	_____	_____
	784791.11	1317345.88	_____	_____
	784802.81	1317387.68	_____	_____
	784800.96	1317391.9	_____	_____
	784802.43	1317417.34	_____	_____
	784804.88	1317435.89	_____	_____
полное наименование должности			подпись	инициалы, фамилия
М.П.				

Выписка из Единого государственного реестра недвижимости об объекте недвижимости
Сведения о частях земельного участка

770

Земельный участок				
(вид объекта недвижимости)				
Лист №	Раздела 4.2	Всего листов раздела 4.2: _____	Всего разделов: 0	Всего листов выписки: 1264
16.11.2021 № КУВН-002/2021-151625943				
Кадастровый номер:			02:17:000000:186 (единое землепользование)	
Номер точки	Координаты, м		Описание закрепления на местности	Средняя квадратическая погрешность определения координат характерных точек границы части земельного участка, м
	X	Y		
1	2	3	4	5
	784811	1317453.95	_____	_____
	784820.21	1317468.34	_____	_____
	784830.42	1317487.63	_____	_____
	784833.59	1317500.31	_____	_____
	784829.67	1317512.03	_____	_____
	784831.06	1317527.84	_____	_____
	784828.47	1317534.18	_____	_____
	784820.64	1317539.91	_____	_____
	784814.9	1317548.12	_____	_____
	784814.69	1317550.29	_____	_____
	784816.81	1317557.75	_____	_____
	784798.88	1317560.29	_____	_____
	784786.82	1317561.16	_____	_____
	784784.48	1317560.7	_____	_____
	784781.73	1317561.08	_____	_____
	784776.77	1317560.84	_____	_____
	784776.73	1317560.85	_____	_____
полное наименование должности			подпись	инициалы, фамилия

М.П.

Выписка из Единого государственного реестра недвижимости об объекте недвижимости
Сведения о частях земельного участка

Земельный участок				
(вид объекта недвижимости)				
Лист №	Раздела 4.2	Всего листов раздела 4.2: _____	Всего разделов: 0	Всего листов выписки: 1264
16.11.2021 № КУВН-002/2021-151625943				
Кадастровый номер:			02:17:000000:186 (единое землепользование)	
Номер точки	Координаты, м		Описание закрепления на местности	Средняя квадратическая погрешность определения координат характерных точек границы части земельного участка, м
	X	Y		
1	2	3	4	5
	784774.31	1317562.06	_____	_____
	784757.54	1317563.27	_____	_____
	784728.05	1317589.82	_____	_____
	784728.03	1317589.92	_____	_____
	784732.34	1317601.75	_____	_____
	784730.79	1317606.39	_____	_____
	784731.51	1317617.99	_____	_____
	784734.26	1317622.56	_____	_____
	784736.09	1317623.74	_____	_____
	784745.36	1317625.62	_____	_____
	784775.21	1317643.03	_____	_____
	784775.21	1317672.47	_____	_____
	784774.4	1317675.32	_____	_____
	784771.68	1317679.68	_____	_____
	784772.29	1317681.77	_____	_____
	784772.48	1317682.02	_____	_____
	784763.41	1317713.78	_____	_____
полное наименование должности			подпись	инициалы, фамилия

М.П.

Земельный участок				
(вид объекта недвижимости)				
Лист №	Раздела 4.2	Всего листов раздела 4.2: _____	Всего разделов: 0	Всего листов выписки: 1264
16.11.2021 № КУВН-002/2021-151625943			Кадастровый номер: 02:17:000000:186 (единое землепользование)	
Номер точки	Координаты, м		Описание закрепления на местности	Средняя квадратическая погрешность определения координат характерных точек границы части земельного участка, м
	X	Y		
1	2	3	4	5
	784766.85	1317731.01	_____	_____
	784765.52	1317732.42	_____	_____
	784765.47	1317734.6	_____	_____
	784769.23	1317745.03	_____	_____
	784770.2	1317747.78	_____	_____
	784772.25	1317758.04	_____	_____
	784772.35	1317758.11	_____	_____
	784783.59	1317756.7	_____	_____
	784784.05	1317756.88	_____	_____
	784792.48	1317756.59	_____	_____
	784793.04	1317756.57	_____	_____
	784794.99	1317757.15	_____	_____
	784802.01	1317761.21	_____	_____
	784803.87	1317770.78	_____	_____
	784803.82	1317780.94	_____	_____
	784800.61	1317780.48	_____	_____
	784798.72	1317781.58	_____	_____
полное наименование должности			подпись	инициалы, фамилия

М.П.

Земельный участок				
(вид объекта недвижимости)				
Лист №	Раздела 4.2	Всего листов раздела 4.2: _____	Всего разделов: 0	Всего листов выписки: 1264
16.11.2021 № КУВН-002/2021-151625943			Кадастровый номер: 02:17:000000:186 (единое землепользование)	
Номер точки	Координаты, м		Описание закрепления на местности	Средняя квадратическая погрешность определения координат характерных точек границы части земельного участка, м
	X	Y		
1	2	3	4	5
	784794.01	1317787.46	_____	_____
	784793.44	1317789.57	_____	_____
	784793.76	1317792.58	_____	_____
	784789.98	1317798.5	_____	_____
	784785.81	1317805.72	_____	_____
	784778.22	1317808.05	_____	_____
	784778.16	1317808.14	_____	_____
	784781.1	1317878.8	_____	_____
	784754.69	1317867.06	_____	_____
	784754.58	1317867.08	_____	_____
	784725.09	1317899.51	_____	_____
	784701.47	1317914.31	_____	_____
	784695.25	1317933.06	_____	_____
	784694.36	1317934.06	_____	_____
	784693.88	1317937.18	_____	_____
	784689.7	1317949.79	_____	_____
	784730.96	1317996.94	_____	_____
полное наименование должности			подпись	инициалы, фамилия

М.П.

Выписка из Единого государственного реестра недвижимости об объекте недвижимости
Сведения о частях земельного участка

772

Земельный участок					
(вид объекта недвижимости)					
Лист №	Раздела 4.2		Всего листов раздела 4.2: _____	Всего разделов: 0	Всего листов выписки: 1264
16.11.2021 № КУВН-002/2021-151625943			Кадастровый номер:		02:17:000000:186 (единое землепользование)
Номер точки	Координаты, м		Описание закрепления на местности	Средняя квадратическая погрешность определения координат характерных точек границы части земельного участка, м	
	X	Y			
1	2	3	4	5	
	784728.03	1318011.6	_____	_____	
	784718.05	1318017.74	_____	_____	
	784707.84	1318020.59	_____	_____	
	784699.58	1318027.09	_____	_____	
	784698.59	1318029.03	_____	_____	
	784698.56	1318029.74	_____	_____	
	784689.72	1318035.18	_____	_____	
	784689.69	1318035.29	_____	_____	
	784701.44	1318064.7	_____	_____	
	784672.02	1318076.46	_____	_____	
	784639.59	1318094.18	_____	_____	
	784639.55	1318094.3	_____	_____	
	784660.17	1318132.59	_____	_____	
	784636.6	1318170.89	_____	_____	
	784618.89	1318203.38	_____	_____	
	784617.4	1318231.97	_____	_____	
	784610.39	1318247.66	_____	_____	
полное наименование должности			подпись	инициалы, фамилия	

М.П.

Выписка из Единого государственного реестра недвижимости об объекте недвижимости
Сведения о частях земельного участка

Земельный участок					
(вид объекта недвижимости)					
Лист №	Раздела 4.2		Всего листов раздела 4.2: _____	Всего разделов: 0	Всего листов выписки: 1264
16.11.2021 № КУВН-002/2021-151625943			Кадастровый номер:		02:17:000000:186 (единое землепользование)
Номер точки	Координаты, м		Описание закрепления на местности	Средняя квадратическая погрешность определения координат характерных точек границы части земельного участка, м	
	X	Y			
1	2	3	4	5	
	784601.51	1318272.65	_____	_____	
	784601.42	1318283.97	_____	_____	
	784605.58	1318294.79	_____	_____	
	784606.24	1318305.51	_____	_____	
	784598.25	1318309.51	_____	_____	
	784598.27	1318309.61	_____	_____	
	784607.12	1318318.46	_____	_____	
	784645.43	1318359.74	_____	_____	
	784645.43	1318386.18	_____	_____	
	784636.38	1318389.57	_____	_____	
	784634.75	1318389.73	_____	_____	
	784624.14	1318386.02	_____	_____	
	784612.19	1318378.06	_____	_____	
	784598.06	1318373.25	_____	_____	
	784584.47	1318373.68	_____	_____	
	784568.67	1318378.87	_____	_____	
	784558.02	1318387.74	_____	_____	
полное наименование должности			подпись	инициалы, фамилия	

М.П.

Выписка из Единого государственного реестра недвижимости об объекте недвижимости
Сведения о частях земельного участка

773

Земельный участок					
<small>(вид объекта недвижимости)</small>					
Лист №	Раздела 4.2		Всего листов раздела 4.2: _____	Всего разделов: <u>0</u>	Всего листов выписки: <u>1264</u>
16.11.2021 № КУВН-002/2021-151625943			Кадастровый номер:		02:17:000000:186 (единое землепользование)
Номер точки	Координаты, м		Описание закрепления на местности	Средняя квадратическая погрешность определения координат характерных точек границы части земельного участка, м	
	X	Y			
1	2	3	4	5	
	784542.23	1318395.03	_____	_____	
	784531.5	1318407.92	_____	_____	
	784525.6	1318410.31	_____	_____	
	784513.45	1318422.51	_____	_____	
	784510.87	1318434.74	_____	_____	
	784512.71	1318441.43	_____	_____	
	784512.71	1318476.84	_____	_____	
	784511.71	1318478.18	_____	_____	
	784504.44	1318486.62	_____	_____	
	784501.77	1318491.01	_____	_____	
	784501.48	1318505.77	_____	_____	
	784500.92	1318520.08	_____	_____	
	784497.08	1318531.06	_____	_____	
	784493.89	1318537.24	_____	_____	
	784474.36	1318554.36	_____	_____	
	784468.48	1318589.66	_____	_____	
	784441.99	1318592.61	_____	_____	
полное наименование должности			подпись		инициалы, фамилия

М.П.

Выписка из Единого государственного реестра недвижимости об объекте недвижимости
Сведения о частях земельного участка

Земельный участок					
<small>(вид объекта недвижимости)</small>					
Лист №	Раздела 4.2		Всего листов раздела 4.2: _____	Всего разделов: <u>0</u>	Всего листов выписки: <u>1264</u>
16.11.2021 № КУВН-002/2021-151625943			Кадастровый номер:		02:17:000000:186 (единое землепользование)
Номер точки	Координаты, м		Описание закрепления на местности	Средняя квадратическая погрешность определения координат характерных точек границы части земельного участка, м	
	X	Y			
1	2	3	4	5	
	784409.49	1318598.55	_____	_____	
	784382.94	1318645.75	_____	_____	
	784382.97	1318645.86	_____	_____	
	784413.73	1318666.36	_____	_____	
	784410.83	1318673.96	_____	_____	
	784409.91	1318674.47	_____	_____	
	784397.37	1318686.42	_____	_____	
	784378.05	1318706.06	_____	_____	
	784365.68	1318721.31	_____	_____	
	784361.4	1318725.59	_____	_____	
	784318.09	1318737.15	_____	_____	
	784294.49	1318754.84	_____	_____	
	784294.46	1318754.95	_____	_____	
	784297.56	1318762.17	_____	_____	
	784297.54	1318763.22	_____	_____	
	784298.95	1318765.42	_____	_____	
	784312.15	1318796.22	_____	_____	
полное наименование должности			подпись		инициалы, фамилия

М.П.

Выписка из Единого государственного реестра недвижимости об объекте недвижимости
Сведения о частях земельного участка

774

Земельный участок				
(вид объекта недвижимости)				
Лист №	Раздела 4.2	Всего листов раздела 4.2: ____	Всего разделов: 0	Всего листов выписки: 1264
16.11.2021 № КУВН-002/2021-151625943			Кадастровый номер: 02:17:000000:186 (единое землепользование)	
Кадастровый номер:		02:17:000000:186 (единое землепользование)		
Номер точки	Координаты, м		Описание закрепления на местности	Средняя квадратическая погрешность определения координат характерных точек границы части земельного участка, м
	X	Y		
1	2	3	4	5
	784300.37	1318840.32	_____	_____
	784287.45	1318833.86	_____	_____
	784286.74	1318833.31	_____	_____
	784276.4	1318822.24	_____	_____
	784263.8	1318814.68	_____	_____
	784248.26	1318810.21	_____	_____
	784230.36	1318809.8	_____	_____
	784218.87	1318813.97	_____	_____
	784217.83	1318813.82	_____	_____
	784187.71	1318826.38	_____	_____
	784183.37	1318827.05	_____	_____
	784165.4	1318829.79	_____	_____
	784152.3	1318837.94	_____	_____
	784151.03	1318839.71	_____	_____
	784150.51	1318841.86	_____	_____
	784147.04	1318843.31	_____	_____
	784146.98	1318843.39	_____	_____
полное наименование должности			подпись	инициалы, фамилия
М.П.				

Выписка из Единого государственного реестра недвижимости об объекте недвижимости
Сведения о частях земельного участка

Земельный участок				
(вид объекта недвижимости)				
Лист №	Раздела 4.2	Всего листов раздела 4.2: ____	Всего разделов: 0	Всего листов выписки: 1264
16.11.2021 № КУВН-002/2021-151625943			Кадастровый номер: 02:17:000000:186 (единое землепользование)	
Кадастровый номер:		02:17:000000:186 (единое землепользование)		
Номер точки	Координаты, м		Описание закрепления на местности	Средняя квадратическая погрешность определения координат характерных точек границы части земельного участка, м
	X	Y		
1	2	3	4	5
	784146.98	1318861.08	_____	_____
	784117.5	1318934.75	_____	_____
	784108.95	1318936.9	_____	_____
	784107.61	1318936.48	_____	_____
	784099.73	1318933.75	_____	_____
	784097.64	1318932.7	_____	_____
	784086.45	1318928.58	_____	_____
	784074.08	1318924.45	_____	_____
	784074.05	1318924.45	_____	_____
	784064.79	1318923.99	_____	_____
	784060.86	1318923.05	_____	_____
	784051.72	1318921.25	_____	_____
	784033.41	1318920.4	_____	_____
	784022.93	1318918.46	_____	_____
	784014.94	1318920.81	_____	_____
	784004.29	1318927.74	_____	_____
	784000.05	1318935.47	_____	_____
полное наименование должности			подпись	инициалы, фамилия
М.П.				

Земельный участок					
<small>(вид объекта недвижимости)</small>					
Лист №	Раздела 4.2		Всего листов раздела 4.2: _____	Всего разделов: 0	Всего листов выписки: 1264
16.11.2021 № КУВН-002/2021-151625943			Кадастровый номер:		02:17:000000:186 (единое землепользование)
Номер точки	Координаты, м		Описание закрепления на местности	Средняя квадратическая погрешность определения координат характерных точек границы части земельного участка, м	
	X	Y			
1	2	3	4	5	
	783990.72	1318940.66	_____	_____	
	783983.14	1318942.55	_____	_____	
	783981.44	1318942.45	_____	_____	
	783977.83	1318941.17	_____	_____	
	783971.02	1318936.25	_____	_____	
	783961.02	1318928.61	_____	_____	
	783953.38	1318918.61	_____	_____	
	783952.51	1318916.77	_____	_____	
	783950.38	1318908.96	_____	_____	
	783947.87	1318902.16	_____	_____	
	783935.39	1318892.91	_____	_____	
	783921.22	1318889.73	_____	_____	
	783904.3	1318885.61	_____	_____	
	783887.13	1318883.87	_____	_____	
	783875.2	1318885.24	_____	_____	
	783872.76	1318884.6	_____	_____	
	783831.49	1318887.56	_____	_____	
полное наименование должности			подпись		инициалы, фамилия
М.П.					

Земельный участок					
<small>(вид объекта недвижимости)</small>					
Лист №	Раздела 4.2		Всего листов раздела 4.2: _____	Всего разделов: 0	Всего листов выписки: 1264
16.11.2021 № КУВН-002/2021-151625943			Кадастровый номер:		02:17:000000:186 (единое землепользование)
Номер точки	Координаты, м		Описание закрепления на местности	Средняя квадратическая погрешность определения координат характерных точек границы части земельного участка, м	
	X	Y			
1	2	3	4	5	
	783790.14	1318863.97	_____	_____	
	783763.58	1318875.79	_____	_____	
	783710.49	1318922.97	_____	_____	
	783685.55	1318939.6	_____	_____	
	783682.37	1318938.59	_____	_____	
	783670.6	1318933.89	_____	_____	
	783659.42	1318928	_____	_____	
	783657.55	1318926.57	_____	_____	
	783644.46	1318914.54	_____	_____	
	783633.48	1318907.63	_____	_____	
	783622.15	1318908.02	_____	_____	
	783612.44	1318913.53	_____	_____	
	783603.64	1318920.98	_____	_____	
	783602.93	1318922.3	_____	_____	
	783592.49	1318923	_____	_____	
	783575.35	1318954.42	_____	_____	
	783573.68	1318953.75	_____	_____	
полное наименование должности			подпись		инициалы, фамилия
М.П.					

Выписка из Единого государственного реестра недвижимости об объекте недвижимости
Сведения о частях земельного участка

776

Земельный участок				
(вид объекта недвижимости)				
Лист №	Раздела 4.2	Всего листов раздела 4.2: _____	Всего разделов: 0	Всего листов выписки: 1264
16.11.2021 № КУВН-002/2021-151625943				
Кадастровый номер:			02:17:000000:186 (единое землепользование)	
Номер точки	Координаты, м		Описание закрепления на местности	Средняя квадратическая погрешность определения координат характерных точек границы части земельного участка, м
	X	Y		
1	2	3	4	5
	783562.12	1318955.16	_____	_____
	783560.76	1318955.02	_____	_____
	783556.32	1318953.91	_____	_____
	783543.96	1318948.61	_____	_____
	783542.19	1318947.72	_____	_____
	783538.61	1318945.38	_____	_____
	783534.37	1318943.13	_____	_____
	783530.68	1318937.48	_____	_____
	783525.54	1318920.62	_____	_____
	783520.67	1318913.95	_____	_____
	783513.94	1318911.76	_____	_____
	783506.66	1318913.58	_____	_____
	783493.02	1318921.9	_____	_____
	783485.84	1318927.59	_____	_____
	783478.35	1318934.95	_____	_____
	783474.98	1318940.9	_____	_____
	783452.64	1318943.13	_____	_____
полное наименование должности			подпись	инициалы, фамилия
М.П.				

Выписка из Единого государственного реестра недвижимости об объекте недвижимости
Сведения о частях земельного участка

Земельный участок				
(вид объекта недвижимости)				
Лист №	Раздела 4.2	Всего листов раздела 4.2: _____	Всего разделов: 0	Всего листов выписки: 1264
16.11.2021 № КУВН-002/2021-151625943				
Кадастровый номер:			02:17:000000:186 (единое землепользование)	
Номер точки	Координаты, м		Описание закрепления на местности	Средняя квадратическая погрешность определения координат характерных точек границы части земельного участка, м
	X	Y		
1	2	3	4	5
	783451.32	1318942.38	_____	_____
	783447.73	1318936.1	_____	_____
	783446.83	1318935.39	_____	_____
	783440.83	1318897.58	_____	_____
	783440.97	1318893.14	_____	_____
	783440.8	1318892.44	_____	_____
	783440.93	1318889.79	_____	_____
	783440.92	1318889.76	_____	_____
	783438.99	1318885.16	_____	_____
	783438.19	1318881.95	_____	_____
	783436.83	1318880.02	_____	_____
	783436.21	1318878.55	_____	_____
	783436.19	1318878.52	_____	_____
	783434.95	1318877.36	_____	_____
	783433.16	1318874.82	_____	_____
	783425.74	1318868.51	_____	_____
	783414.96	1318867.14	_____	_____
полное наименование должности			подпись	инициалы, фамилия
М.П.				

Земельный участок					
(вид объекта недвижимости)					
Лист №	Раздела 4.2		Всего листов раздела 4.2: _____	Всего разделов: 0	Всего листов выписки: 1264
16.11.2021 № КУВН-002/2021-151625943			Кадастровый номер:		02:17:000000:186 (единое землепользование)
Номер точки	Координаты, м		Описание закрепления на местности	Средняя квадратическая погрешность определения координат характерных точек границы части земельного участка, м	
	X	Y			
1	2	3	4	5	
	783403.96	1318870.03	_____	_____	
	783385.88	1318874.61	_____	_____	
	783372.62	1318877.26	_____	_____	
	783372.21	1318877.24	_____	_____	
	783371.67	1318877.07	_____	_____	
	783359.62	1318870.38	_____	_____	
	783357.9	1318869.19	_____	_____	
	783353.69	1318863.94	_____	_____	
	783348.33	1318862.6	_____	_____	
	783340.42	1318857.16	_____	_____	
	783329.71	1318852.54	_____	_____	
	783321.09	1318852.25	_____	_____	
	783313.66	1318852.53	_____	_____	
	783303.13	1318850.22	_____	_____	
	783285.29	1318850.79	_____	_____	
	783277.15	1318848.69	_____	_____	
	783272.45	1318845.81	_____	_____	
полное наименование должности			подпись		инициалы, фамилия
М.П.					

Земельный участок					
(вид объекта недвижимости)					
Лист №	Раздела 4.2		Всего листов раздела 4.2: _____	Всего разделов: 0	Всего листов выписки: 1264
16.11.2021 № КУВН-002/2021-151625943			Кадастровый номер:		02:17:000000:186 (единое землепользование)
Номер точки	Координаты, м		Описание закрепления на местности	Средняя квадратическая погрешность определения координат характерных точек границы части земельного участка, м	
	X	Y			
1	2	3	4	5	
	783262.2	1318838.62	_____	_____	
	783250.59	1318838.04	_____	_____	
	783235.53	1318837.76	_____	_____	
	783225.89	1318842.91	_____	_____	
	783223.87	1318846.27	_____	_____	
	783223.85	1318846.27	_____	_____	
	783223.8	1318846.36	_____	_____	
	783223.8	1318846.38	_____	_____	
	783219.94	1318852.79	_____	_____	
	783218.28	1318865.91	_____	_____	
	783222.21	1318879.97	_____	_____	
	783228.27	1318893.31	_____	_____	
	783228.96	1318900.5	_____	_____	
	783228.62	1318909.15	_____	_____	
	783227.44	1318915.78	_____	_____	
	783224.42	1318917.72	_____	_____	
	783204.75	1318916.64	_____	_____	
полное наименование должности			подпись		инициалы, фамилия
М.П.					

Выписка из Единого государственного реестра недвижимости об объекте недвижимости
Сведения о частях земельного участка

778

Земельный участок				
<small>(вид объекта недвижимости)</small>				
Лист №	Раздела 4.2	Всего листов раздела 4.2: _____	Всего разделов: 0	Всего листов выписки: 1264
16.11.2021 № КУВН-002/2021-151625943				
Кадастровый номер:			02:17:000000:186 (единое землепользование)	
Номер точки	Координаты, м		Описание закрепления на местности	Средняя квадратическая погрешность определения координат характерных точек границы части земельного участка, м
	X	Y		
1	2	3	4	5
	783187.56	1318912.98	_____	_____
	783177.01	1318908.53	_____	_____
	783156.32	1318896.02	_____	_____
	783139	1318888.21	_____	_____
	783123.87	1318887.36	_____	_____
	783113.42	1318889.1	_____	_____
	783102.72	1318894.65	_____	_____
	783093.3	1318904.65	_____	_____
	783083.3	1318912.71	_____	_____
	783074.01	1318917.08	_____	_____
	783054.49	1318922.16	_____	_____
	783038.18	1318923.85	_____	_____
	783024.29	1318922.74	_____	_____
	783012.24	1318918.96	_____	_____
	782997.97	1318916.93	_____	_____
	782986.57	1318916	_____	_____
	782979.1	1318919.39	_____	_____
полное наименование должности			подпись	инициалы, фамилия

М.П.

Выписка из Единого государственного реестра недвижимости об объекте недвижимости
Сведения о частях земельного участка

Земельный участок				
<small>(вид объекта недвижимости)</small>				
Лист №	Раздела 4.2	Всего листов раздела 4.2: _____	Всего разделов: 0	Всего листов выписки: 1264
16.11.2021 № КУВН-002/2021-151625943				
Кадастровый номер:			02:17:000000:186 (единое землепользование)	
Номер точки	Координаты, м		Описание закрепления на местности	Средняя квадратическая погрешность определения координат характерных точек границы части земельного участка, м
	X	Y		
1	2	3	4	5
	782969.06	1318928.29	_____	_____
	782956.8	1318937.21	_____	_____
	782946.65	1318940.6	_____	_____
	782934.64	1318945.58	_____	_____
	782925.48	1318954.57	_____	_____
	782924.2	1318956.64	_____	_____
	782920.02	1318958.38	_____	_____
	782909.2	1318978.22	_____	_____
	782903.57	1318981.62	_____	_____
	782894.64	1318988.98	_____	_____
	782890.07	1318997.95	_____	_____
	782886.71	1319009.67	_____	_____
	782880.27	1319019.33	_____	_____
	782873.62	1319024.71	_____	_____
	782865.01	1319026.73	_____	_____
	782855.55	1319025.16	_____	_____
	782849.76	1319022.52	_____	_____
полное наименование должности			подпись	инициалы, фамилия

М.П.

Выписка из Единого государственного реестра недвижимости об объекте недвижимости
Сведения о частях земельного участка

780

Земельный участок																																																																																																					
<small>(вид объекта недвижимости)</small>																																																																																																					
Лист №	Раздела 4.2	Всего листов раздела 4.2: _____	Всего разделов: 0	Всего листов выписки: 1264																																																																																																	
16.11.2021 № КУВН-002/2021-151625943		Кадастровый номер: 02:17:000000:186 (единое землепользование)																																																																																																			
<table border="1" style="width:100%; border-collapse: collapse;"> <thead> <tr> <th rowspan="2">Номер точки</th> <th colspan="2">Координаты, м</th> <th rowspan="2">Описание закрепления на местности</th> <th rowspan="2">Средняя квадратическая погрешность определения координат характерных точек границы части земельного участка, м</th> </tr> <tr> <th>X</th> <th>Y</th> </tr> </thead> <tbody> <tr> <td>1</td> <td>2</td> <td>3</td> <td>4</td> <td>5</td> </tr> <tr><td></td><td>782442</td><td>1319097.36</td><td>_____</td><td>_____</td></tr> <tr><td></td><td>782442.01</td><td>1319097.3</td><td>_____</td><td>_____</td></tr> <tr><td></td><td>782441.86</td><td>1319094.74</td><td>_____</td><td>_____</td></tr> <tr><td></td><td>782441.85</td><td>1319094.71</td><td>_____</td><td>_____</td></tr> <tr><td></td><td>782441.84</td><td>1319094.69</td><td>_____</td><td>_____</td></tr> <tr><td></td><td>782438.24</td><td>1319090.37</td><td>_____</td><td>_____</td></tr> <tr><td></td><td>782433.6</td><td>1319083.77</td><td>_____</td><td>_____</td></tr> <tr><td></td><td>782433.58</td><td>1319083.74</td><td>_____</td><td>_____</td></tr> <tr><td></td><td>782429.93</td><td>1319081.47</td><td>_____</td><td>_____</td></tr> <tr><td></td><td>782429.99</td><td>1319081.48</td><td>_____</td><td>_____</td></tr> <tr><td></td><td>782445.34</td><td>1319085.88</td><td>_____</td><td>_____</td></tr> <tr><td></td><td>782459.74</td><td>1319092.64</td><td>_____</td><td>_____</td></tr> <tr><td></td><td>782469.49</td><td>1319084.34</td><td>_____</td><td>_____</td></tr> <tr><td></td><td>782477.32</td><td>1319074.77</td><td>_____</td><td>_____</td></tr> <tr><td></td><td>782492.82</td><td>1319058.49</td><td>_____</td><td>_____</td></tr> <tr><td></td><td>782502.1</td><td>1319050.3</td><td>_____</td><td>_____</td></tr> <tr><td></td><td>782522.48</td><td>1319040.29</td><td>_____</td><td>_____</td></tr> </tbody> </table>					Номер точки	Координаты, м		Описание закрепления на местности	Средняя квадратическая погрешность определения координат характерных точек границы части земельного участка, м	X	Y	1	2	3	4	5		782442	1319097.36	_____	_____		782442.01	1319097.3	_____	_____		782441.86	1319094.74	_____	_____		782441.85	1319094.71	_____	_____		782441.84	1319094.69	_____	_____		782438.24	1319090.37	_____	_____		782433.6	1319083.77	_____	_____		782433.58	1319083.74	_____	_____		782429.93	1319081.47	_____	_____		782429.99	1319081.48	_____	_____		782445.34	1319085.88	_____	_____		782459.74	1319092.64	_____	_____		782469.49	1319084.34	_____	_____		782477.32	1319074.77	_____	_____		782492.82	1319058.49	_____	_____		782502.1	1319050.3	_____	_____		782522.48	1319040.29	_____	_____
Номер точки	Координаты, м		Описание закрепления на местности	Средняя квадратическая погрешность определения координат характерных точек границы части земельного участка, м																																																																																																	
	X	Y																																																																																																			
1	2	3	4	5																																																																																																	
	782442	1319097.36	_____	_____																																																																																																	
	782442.01	1319097.3	_____	_____																																																																																																	
	782441.86	1319094.74	_____	_____																																																																																																	
	782441.85	1319094.71	_____	_____																																																																																																	
	782441.84	1319094.69	_____	_____																																																																																																	
	782438.24	1319090.37	_____	_____																																																																																																	
	782433.6	1319083.77	_____	_____																																																																																																	
	782433.58	1319083.74	_____	_____																																																																																																	
	782429.93	1319081.47	_____	_____																																																																																																	
	782429.99	1319081.48	_____	_____																																																																																																	
	782445.34	1319085.88	_____	_____																																																																																																	
	782459.74	1319092.64	_____	_____																																																																																																	
	782469.49	1319084.34	_____	_____																																																																																																	
	782477.32	1319074.77	_____	_____																																																																																																	
	782492.82	1319058.49	_____	_____																																																																																																	
	782502.1	1319050.3	_____	_____																																																																																																	
	782522.48	1319040.29	_____	_____																																																																																																	
_____			_____	_____																																																																																																	
полное наименование должности			подпись	инициалы, фамилия																																																																																																	

М.П.

Выписка из Единого государственного реестра недвижимости об объекте недвижимости
Сведения о частях земельного участка

Земельный участок																																																																																																					
<small>(вид объекта недвижимости)</small>																																																																																																					
Лист №	Раздела 4.2	Всего листов раздела 4.2: _____	Всего разделов: 0	Всего листов выписки: 1264																																																																																																	
16.11.2021 № КУВН-002/2021-151625943		Кадастровый номер: 02:17:000000:186 (единое землепользование)																																																																																																			
<table border="1" style="width:100%; border-collapse: collapse;"> <thead> <tr> <th rowspan="2">Номер точки</th> <th colspan="2">Координаты, м</th> <th rowspan="2">Описание закрепления на местности</th> <th rowspan="2">Средняя квадратическая погрешность определения координат характерных точек границы части земельного участка, м</th> </tr> <tr> <th>X</th> <th>Y</th> </tr> </thead> <tbody> <tr> <td>1</td> <td>2</td> <td>3</td> <td>4</td> <td>5</td> </tr> <tr><td></td><td>782534.3</td><td>1319036.65</td><td>_____</td><td>_____</td></tr> <tr><td></td><td>782559.39</td><td>1319035.65</td><td>_____</td><td>_____</td></tr> <tr><td></td><td>782571.68</td><td>1319037.01</td><td>_____</td><td>_____</td></tr> <tr><td></td><td>782586.43</td><td>1319041.14</td><td>_____</td><td>_____</td></tr> <tr><td></td><td>782597.82</td><td>1319045.95</td><td>_____</td><td>_____</td></tr> <tr><td></td><td>782605.89</td><td>1319039.55</td><td>_____</td><td>_____</td></tr> <tr><td></td><td>782615.84</td><td>1319032.2</td><td>_____</td><td>_____</td></tr> <tr><td></td><td>782635</td><td>1319024.92</td><td>_____</td><td>_____</td></tr> <tr><td></td><td>782655.91</td><td>1319020.42</td><td>_____</td><td>_____</td></tr> <tr><td></td><td>782672.94</td><td>1319013.07</td><td>_____</td><td>_____</td></tr> <tr><td></td><td>782684.19</td><td>1319007.94</td><td>_____</td><td>_____</td></tr> <tr><td></td><td>782703.32</td><td>1319004.92</td><td>_____</td><td>_____</td></tr> <tr><td></td><td>782716.9</td><td>1318989.58</td><td>_____</td><td>_____</td></tr> <tr><td></td><td>782724.38</td><td>1318979.73</td><td>_____</td><td>_____</td></tr> <tr><td></td><td>782740.36</td><td>1318964.83</td><td>_____</td><td>_____</td></tr> <tr><td></td><td>782747.26</td><td>1318959.87</td><td>_____</td><td>_____</td></tr> <tr><td></td><td>782822.16</td><td>1318952.73</td><td>_____</td><td>_____</td></tr> </tbody> </table>					Номер точки	Координаты, м		Описание закрепления на местности	Средняя квадратическая погрешность определения координат характерных точек границы части земельного участка, м	X	Y	1	2	3	4	5		782534.3	1319036.65	_____	_____		782559.39	1319035.65	_____	_____		782571.68	1319037.01	_____	_____		782586.43	1319041.14	_____	_____		782597.82	1319045.95	_____	_____		782605.89	1319039.55	_____	_____		782615.84	1319032.2	_____	_____		782635	1319024.92	_____	_____		782655.91	1319020.42	_____	_____		782672.94	1319013.07	_____	_____		782684.19	1319007.94	_____	_____		782703.32	1319004.92	_____	_____		782716.9	1318989.58	_____	_____		782724.38	1318979.73	_____	_____		782740.36	1318964.83	_____	_____		782747.26	1318959.87	_____	_____		782822.16	1318952.73	_____	_____
Номер точки	Координаты, м		Описание закрепления на местности	Средняя квадратическая погрешность определения координат характерных точек границы части земельного участка, м																																																																																																	
	X	Y																																																																																																			
1	2	3	4	5																																																																																																	
	782534.3	1319036.65	_____	_____																																																																																																	
	782559.39	1319035.65	_____	_____																																																																																																	
	782571.68	1319037.01	_____	_____																																																																																																	
	782586.43	1319041.14	_____	_____																																																																																																	
	782597.82	1319045.95	_____	_____																																																																																																	
	782605.89	1319039.55	_____	_____																																																																																																	
	782615.84	1319032.2	_____	_____																																																																																																	
	782635	1319024.92	_____	_____																																																																																																	
	782655.91	1319020.42	_____	_____																																																																																																	
	782672.94	1319013.07	_____	_____																																																																																																	
	782684.19	1319007.94	_____	_____																																																																																																	
	782703.32	1319004.92	_____	_____																																																																																																	
	782716.9	1318989.58	_____	_____																																																																																																	
	782724.38	1318979.73	_____	_____																																																																																																	
	782740.36	1318964.83	_____	_____																																																																																																	
	782747.26	1318959.87	_____	_____																																																																																																	
	782822.16	1318952.73	_____	_____																																																																																																	
_____			_____	_____																																																																																																	
полное наименование должности			подпись	инициалы, фамилия																																																																																																	

М.П.

Выписка из Единого государственного реестра недвижимости об объекте недвижимости
Сведения о частях земельного участка

781

Земельный участок				
(вид объекта недвижимости)				
Лист №	Раздела 4.2	Всего листов раздела 4.2: _____	Всего разделов: 0	Всего листов выписки: 1264
16.11.2021 № КУВН-002/2021-151625943				
Кадастровый номер:			02:17:000000:186 (единое землепользование)	
Номер точки	Координаты, м		Описание закрепления на местности	Средняя квадратическая погрешность определения координат характерных точек границы части земельного участка, м
	X	Y		
1	2	3	4	5
	782833.69	1318956.41	_____	_____
	782852.12	1318962.68	_____	_____
	782859.87	1318953.05	_____	_____
	782865.11	1318948.64	_____	_____
	782875.01	1318947.7	_____	_____
	782879.14	1318933.31	_____	_____
	782882.98	1318928.24	_____	_____
	782890.46	1318918.89	_____	_____
	782899.62	1318909.9	_____	_____
	782909.45	1318902.39	_____	_____
	782927.5	1318894.41	_____	_____
	782937.7	1318889.28	_____	_____
	782945.93	1318881.97	_____	_____
	782956.13	1318874.98	_____	_____
	782965.91	1318870.47	_____	_____
	782977.72	1318866.79	_____	_____
	782990.07	1318866.12	_____	_____
полное наименование должности			подпись	инициалы, фамилия

М.П.

Выписка из Единого государственного реестра недвижимости об объекте недвижимости
Сведения о частях земельного участка

Земельный участок				
(вид объекта недвижимости)				
Лист №	Раздела 4.2	Всего листов раздела 4.2: _____	Всего разделов: 0	Всего листов выписки: 1264
16.11.2021 № КУВН-002/2021-151625943				
Кадастровый номер:			02:17:000000:186 (единое землепользование)	
Номер точки	Координаты, м		Описание закрепления на местности	Средняя квадратическая погрешность определения координат характерных точек границы части земельного участка, м
	X	Y		
1	2	3	4	5
	783002.04	1318867.1	_____	_____
	783019.28	1318869.46	_____	_____
	783033.88	1318873.35	_____	_____
	783045.57	1318872.82	_____	_____
	783056.72	1318869.91	_____	_____
	783066.32	1318860.37	_____	_____
	783075.85	1318852.48	_____	_____
	783090.4	1318844.72	_____	_____
	783102	1318840.42	_____	_____
	783115.66	1318838.04	_____	_____
	783126.67	1318837.44	_____	_____
	783141.8	1318838.29	_____	_____
	783153.97	1318840.5	_____	_____
	783170.22	1318847.44	_____	_____
	783173.39	1318834.53	_____	_____
	783183.06	1318817.12	_____	_____
	783190.7	1318807.39	_____	_____
полное наименование должности			подпись	инициалы, фамилия

М.П.

Выписка из Единого государственного реестра недвижимости об объекте недвижимости
Сведения о частях земельного участка

782

Земельный участок			
<small>(вид объекта недвижимости)</small>			
Лист №	Раздела 4.2	Всего листов раздела 4.2: ____	Всего разделов: 0
16.11.2021 № КУВИ-002/2021-151625943		Всего листов выписки: 1264	
Кадастровый номер:		02:17:000000:186 (единое землепользование)	

Номер точки	Координаты, м		Описание закрепления на местности	Средняя квадратическая погрешность определения координат характерных точек границы части земельного участка, м
	X	Y		
1	2	3	4	5
	783200.5	1318799.84	—	—
	783211.97	1318793.66	—	—
	783223.52	1318789.22	—	—
	783235.8	1318787.76	—	—
	783251.52	1318788.05	—	—
	783264.69	1318788.68	—	—
	783276.88	1318790.82	—	—
	783288.16	1318795.89	—	—
	783301.53	1318800.25	—	—
	783313.84	1318801.38	—	—
	783331.39	1318802.57	—	—
	783343.61	1318804.51	—	—
	783360.22	1318811.25	—	—
	783380.86	1318824.3	—	—
	783391.47	1318821.61	—	—
	783402.25	1318818.78	—	—
	783414.51	1318817.14	—	—

полное наименование должности	подпись	инициалы, фамилия
-------------------------------	---------	-------------------

М.П.

Выписка из Единого государственного реестра недвижимости об объекте недвижимости
Сведения о частях земельного участка

Земельный участок			
<small>(вид объекта недвижимости)</small>			
Лист №	Раздела 4.2	Всего листов раздела 4.2: ____	Всего разделов: 0
16.11.2021 № КУВИ-002/2021-151625943		Всего листов выписки: 1264	
Кадастровый номер:		02:17:000000:186 (единое землепользование)	

Номер точки	Координаты, м		Описание закрепления на местности	Средняя квадратическая погрешность определения координат характерных точек границы части земельного участка, м
	X	Y		
1	2	3	4	5
	783432.04	1318818.91	—	—
	783444.03	1318821.97	—	—
	783454.89	1318827.89	—	—
	783465.55	1318836.73	—	—
	783473.91	1318845.85	—	—
	783481.29	1318856.6	—	—
	783486.19	1318867.95	—	—
	783501.81	1318863.25	—	—
	783514.09	1318861.76	—	—
	783526.36	1318863.33	—	—
	783536.14	1318866.4	—	—
	783547.34	1318871.66	—	—
	783556.91	1318879.5	—	—
	783566.73	1318887.25	—	—
	783580.13	1318875.37	—	—
	783597.47	1318864.53	—	—
	783608.9	1318859.81	—	—

полное наименование должности	подпись	инициалы, фамилия
-------------------------------	---------	-------------------

М.П.

Земельный участок				
<small>(вид объекта недвижимости)</small>				
Лист №	Раздела 4.2	Всего листов раздела 4.2: _____	Всего разделов: 0	Всего листов выписки: 1264
16.11.2021 № КУВН-002/2021-151625943				
Кадастровый номер:		02:17:000000:186 (единое землепользование)		
Номер точки	Координаты, м		Описание закрепления на местности	Средняя квадратическая погрешность определения координат характерных точек границы части земельного участка, м
	X	Y		
1	2	3	4	5
	783620.43	1318858.05	_____	_____
	783631.76	1318857.66	_____	_____
	783644.08	1318858.77	_____	_____
	783655.75	1318862.86	_____	_____
	783671.09	1318872.22	_____	_____
	783690.07	1318888.46	_____	_____
	783696.46	1318880.17	_____	_____
	783711.43	1318863.11	_____	_____
	783722.36	1318851.23	_____	_____
	783730.55	1318844.08	_____	_____
	783740.34	1318837.26	_____	_____
	783751.29	1318831.5	_____	_____
	783766.79	1318827.16	_____	_____
	783784.34	1318825.01	_____	_____
	783796.69	1318825.61	_____	_____
	783820.86	1318833.43	_____	_____
	783830.3	1318837.94	_____	_____
полное наименование должности			подпись	инициалы, фамилия

М.П.

Земельный участок				
<small>(вид объекта недвижимости)</small>				
Лист №	Раздела 4.2	Всего листов раздела 4.2: _____	Всего разделов: 0	Всего листов выписки: 1264
16.11.2021 № КУВН-002/2021-151625943				
Кадастровый номер:		02:17:000000:186 (единое землепользование)		
Номер точки	Координаты, м		Описание закрепления на местности	Средняя квадратическая погрешность определения координат характерных точек границы части земельного участка, м
	X	Y		
1	2	3	4	5
	783849.66	1318839.44	_____	_____
	783859.89	1318837.02	_____	_____
	783881.44	1318834.19	_____	_____
	783892.17	1318834.12	_____	_____
	783909.34	1318835.86	_____	_____
	783932.61	1318841.04	_____	_____
	783946.34	1318844.12	_____	_____
	783957.98	1318848.3	_____	_____
	783977.64	1318861.99	_____	_____
	783986.59	1318870.53	_____	_____
	783998.79	1318873.49	_____	_____
	784008.82	1318870.49	_____	_____
	784021.03	1318868.5	_____	_____
	784032.03	1318869.3	_____	_____
	784054.04	1318871.3	_____	_____
	784070.52	1318873.99	_____	_____
	784095.67	1318879.95	_____	_____
полное наименование должности			подпись	инициалы, фамилия

М.П.

Выписка из Единого государственного реестра недвижимости об объекте недвижимости
Сведения о частях земельного участка

784

Земельный участок				
(вид объекта недвижимости)				
Лист №	Раздела 4.2	Всего листов раздела 4.2: _____	Всего разделов: 0	Всего листов выписки: 1264
16.11.2021 № КУВН-002/2021-151625943				
Кадастровый номер:			02:17:000000:186 (единое землепользование)	
Номер точки	Координаты, м		Описание закрепления на местности	Средняя квадратическая погрешность определения координат характерных точек границы части земельного участка, м
	X	Y		
1	2	3	4	5
	784097.53	1318869.95	_____	_____
	784098.85	1318854.5	_____	_____
	784099.2	1318842.14	_____	_____
	784102.42	1318828.02	_____	_____
	784106.77	1318816.44	_____	_____
	784114.22	1318805.54	_____	_____
	784123.34	1318797.18	_____	_____
	784138.99	1318787.34	_____	_____
	784150.22	1318782.15	_____	_____
	784175.79	1318777.63	_____	_____
	784185.98	1318776.06	_____	_____
	784196.53	1318769.23	_____	_____
	784213.32	1318762.79	_____	_____
	784225.38	1318760.05	_____	_____
	784247.58	1318760.18	_____	_____
	784248.47	1318746.26	_____	_____
	784252.18	1318734.46	_____	_____
полное наименование должности			подпись	инициалы, фамилия
			М.П.	

Выписка из Единого государственного реестра недвижимости об объекте недвижимости
Сведения о частях земельного участка

Земельный участок				
(вид объекта недвижимости)				
Лист №	Раздела 4.2	Всего листов раздела 4.2: _____	Всего разделов: 0	Всего листов выписки: 1264
16.11.2021 № КУВН-002/2021-151625943				
Кадастровый номер:			02:17:000000:186 (единое землепользование)	
Номер точки	Координаты, м		Описание закрепления на местности	Средняя квадратическая погрешность определения координат характерных точек границы части земельного участка, м
	X	Y		
1	2	3	4	5
	784258.4	1318723.62	_____	_____
	784266.61	1318714.89	_____	_____
	784275.38	1318707.57	_____	_____
	784285.78	1318700.88	_____	_____
	784302.8	1318693.37	_____	_____
	784322.3	1318687.12	_____	_____
	784339.22	1318674.56	_____	_____
	784353.37	1318656.9	_____	_____
	784348.24	1318646.37	_____	_____
	784345.16	1318634.39	_____	_____
	784344.93	1318620.32	_____	_____
	784347.81	1318608.29	_____	_____
	784353.54	1318597.33	_____	_____
	784372.19	1318577.12	_____	_____
	784385.65	1318565.87	_____	_____
	784395.95	1318558.42	_____	_____
	784406.83	1318552.53	_____	_____
полное наименование должности			подпись	инициалы, фамилия
			М.П.	

Выписка из Единого государственного реестра недвижимости об объекте недвижимости
Сведения о частях земельного участка

785

Земельный участок					
<small>(вид объекта недвижимости)</small>					
Лист №	Раздела 4.2		Всего листов раздела 4.2 : ____	Всего разделов: 0	Всего листов выписки: 1264
16.11.2021 № КУВП-002/2021-151625943			Кадастровый номер:		02:17:000000:186 (единое землепользование)
Номер точки	Координаты, м		Описание закрепления на местности	Средняя квадратическая погрешность определения координат характерных точек границы части земельного участка, м	
	X	Y			
1	2	3	4	5	
	784427.51	1318546.44	_____	_____	
	784432.61	1318535.21	_____	_____	
	784439.83	1318525.17	_____	_____	
	784446.84	1318515.31	_____	_____	
	784451.5	1318504.3	_____	_____	
	784451.78	1318490.03	_____	_____	
	784453.55	1318477.79	_____	_____	
	784458.27	1318466.35	_____	_____	
	784464.82	1318456.12	_____	_____	
	784461.73	1318443.98	_____	_____	
	784460.97	1318431.63	_____	_____	
	784464.53	1318412.19	_____	_____	
	784468.56	1318400.5	_____	_____	
	784475.34	1318390.15	_____	_____	
	784490.17	1318375.03	_____	_____	
	784499.92	1318367.41	_____	_____	
	784513.48	1318361.27	_____	_____	
полное наименование должности			подпись		инициалы, фамилия

М.П.

Выписка из Единого государственного реестра недвижимости об объекте недвижимости
Сведения о частях земельного участка

Земельный участок					
<small>(вид объекта недвижимости)</small>					
Лист №	Раздела 4.2		Всего листов раздела 4.2 : ____	Всего разделов: 0	Всего листов выписки: 1264
16.11.2021 № КУВП-002/2021-151625943			Кадастровый номер:		02:17:000000:186 (единое землепользование)
Номер точки	Координаты, м		Описание закрепления на местности	Средняя квадратическая погрешность определения координат характерных точек границы части земельного участка, м	
	X	Y			
1	2	3	4	5	
	784521.38	1318353.22	_____	_____	
	784536.69	1318340.44	_____	_____	
	784547.1	1318333.76	_____	_____	
	784560.96	1318328.69	_____	_____	
	784557.22	1318316.9	_____	_____	
	784556.15	1318305.55	_____	_____	
	784552.43	1318293.99	_____	_____	
	784551.42	1318283.57	_____	_____	
	784551.51	1318272.25	_____	_____	
	784553.14	1318259.99	_____	_____	
	784563.28	1318230.92	_____	_____	
	784584.54	1318182.96	_____	_____	
	784599.15	1318153.65	_____	_____	
	784606.01	1318143.36	_____	_____	
	784622.3	1318128.94	_____	_____	
	784620.68	1318108.83	_____	_____	
	784621.22	1318096.47	_____	_____	
полное наименование должности			подпись		инициалы, фамилия

М.П.

Выписка из Единого государственного реестра недвижимости об объекте недвижимости
Сведения о частях земельного участка

786

Земельный участок				
<small>(вид объекта недвижимости)</small>				
Лист №	Раздела 4.2	Всего листов раздела 4.2: _____	Всего разделов: 0	Всего листов выписки: 1264
16.11.2021 № КУВН-002/2021-151625943				
Кадастровый номер:		02:17:000000:186 (единое землепользование)		
Номер точки	Координаты, м		Описание закрепления на местности	Средняя квадратическая погрешность определения координат характерных точек границы части земельного участка, м
	X	Y		
1	2	3	4	5
	784628.77	1318072.92	—	—
	784632.24	1318062.41	—	—
	784638.28	1318051.61	—	—
	784646.78	1318042.63	—	—
	784648.62	1318027.24	—	—
	784650.59	1318015.02	—	—
	784655.04	1318004.36	—	—
	784661.99	1317994.13	—	—
	784659.71	1317982.33	—	—
	784652.63	1317972.28	—	—
	784646.88	1317961.33	—	—
	784643.75	1317949.07	—	—
	784643.45	1317936.7	—	—
	784644.93	1317926.51	—	—
	784648.3	1317914.6	—	—
	784654.49	1317903.89	—	—
	784670.54	1317885.61	—	—
полное наименование должности			подпись	инициалы, фамилия
М.П.				

Выписка из Единого государственного реестра недвижимости об объекте недвижимости
Сведения о частях земельного участка

Земельный участок				
<small>(вид объекта недвижимости)</small>				
Лист №	Раздела 4.2	Всего листов раздела 4.2: _____	Всего разделов: 0	Всего листов выписки: 1264
16.11.2021 № КУВН-002/2021-151625943				
Кадастровый номер:		02:17:000000:186 (единое землепользование)		
Номер точки	Координаты, м		Описание закрепления на местности	Средняя квадратическая погрешность определения координат характерных точек границы части земельного участка, м
	X	Y		
1	2	3	4	5
	784679.84	1317877.45	—	—
	784690.86	1317871.83	—	—
	784704.84	1317867.26	—	—
	784716.46	1317864.97	—	—
	784729.25	1317863.99	—	—
	784737.49	1317856.5	—	—
	784734.13	1317844.54	—	—
	784732.97	1317830.82	—	—
	784733.59	1317818.46	—	—
	784735.44	1317806.36	—	—
	784736.97	1317794.09	—	—
	784734.07	1317784.38	—	—
	784727.04	1317774.21	—	—
	784722.14	1317761.83	—	—
	784718.43	1317751.56	—	—
	784715.71	1317739.49	—	—
	784715.8	1317727.15	—	—
полное наименование должности			подпись	инициалы, фамилия
М.П.				

Выписка из Единого государственного реестра недвижимости об объекте недвижимости
Сведения о частях земельного участка

Земельный участок				
(вид объекта недвижимости)				
Лист №	Раздела 4.2	Всего листов раздела 4.2: _____	Всего разделов: 0	Всего листов выписки: 1264
16.11.2021 № КУВН-002/2021-151625943		Кадастровый номер: 02:17:000000:186 (единое землепользование)		
Номер точки	Координаты, м		Описание закрепления на местности	Средняя квадратическая погрешность определения координат характерных точек границы части земельного участка, м
	X	Y		
1	2	3	4	5
	784717.41	1317715.34	_____	_____
	784719.1	1317700.59	_____	_____
	784722.45	1317688.68	_____	_____
	784721.73	1317677.35	_____	_____
	784714.4	1317668.79	_____	_____
	784703.79	1317662.2	_____	_____
	784694.99	1317653.51	_____	_____
	784688.67	1317643.77	_____	_____
	784683.65	1317632.46	_____	_____
	784681.61	1317621.09	_____	_____
	784680.89	1317609.49	_____	_____
	784681.65	1317597.14	_____	_____
	784688.17	1317576.15	_____	_____
	784693.5	1317564.99	_____	_____
	784701.42	1317555.48	_____	_____
	784710.6	1317547.1	_____	_____
	784717.11	1317539.14	_____	_____
			подпись	инициалы, фамилия
полное наименование должности			М.П.	

Выписка из Единого государственного реестра недвижимости об объекте недвижимости
Сведения о частях земельного участка

Земельный участок				
(вид объекта недвижимости)				
Лист №	Раздела 4.2	Всего листов раздела 4.2: _____	Всего разделов: 0	Всего листов выписки: 1264
16.11.2021 № КУВН-002/2021-151625943		Кадастровый номер: 02:17:000000:186 (единое землепользование)		
Номер точки	Координаты, м		Описание закрепления на местности	Средняя квадратическая погрешность определения координат характерных точек границы части земельного участка, м
	X	Y		
1	2	3	4	5
	784724.95	1317531.45	_____	_____
	784734.41	1317524.02	_____	_____
	784745	1317517.64	_____	_____
	784756.84	1317514.06	_____	_____
	784777.67	1317511.17	_____	_____
	784776.98	1317493.55	_____	_____
	784768.89	1317480.9	_____	_____
	784763.65	1317470	_____	_____
	784757.53	1317451.94	_____	_____
	784752.86	1317423.89	_____	_____
	784751.04	1317394.78	_____	_____
	784751.86	1317382.44	_____	_____
	784755.17	1317371.81	_____	_____
	784763.55	1317352.71	_____	_____
	784768.87	1317343.79	_____	_____
	784780.81	1317339.81	_____	_____
	784782.48	1317340.12	_____	_____
			подпись	инициалы, фамилия
полное наименование должности			М.П.	

Выписка из Единого государственного реестра недвижимости об объекте недвижимости
Сведения о частях земельного участка

788

Земельный участок				
<small>(вид объекта недвижимости)</small>				
Лист №	Раздела 4.2	Всего листов раздела 4.2: _____	Всего разделов: 0	Всего листов выписки: 1264
16.11.2021 № КУВН-002/2021-151625943				
Кадастровый номер:			02:17:000000:186 (единое землепользование)	
Номер точки	Координаты, м		Описание закрепления на местности	Средняя квадратическая погрешность определения координат характерных точек границы части земельного участка, м
	X	Y		
1	2	3	4	5
	783169.19	1318880.95	_____	_____
	783167.19	1318881.99	_____	_____
	783168.22	1318883.99	_____	_____
	783170.22	1318882.95	_____	_____
	783169.19	1318880.95	_____	_____
	782549.89	1319052.16	_____	_____
	782563.65	1319053.29	_____	_____
	782565.92	1319039.08	_____	_____
	782564.25	1319036.74	_____	_____
	782549.88	1319036.85	_____	_____
	782548.29	1319049.91	_____	_____
	782549.89	1319052.16	_____	_____
	780843.31	1319150.36	_____	_____
	780843.51	1319200.71	_____	_____
	780841.56	1319203.59	_____	_____
	780833.9	1319210.68	_____	_____
	780818.22	1319222.43	_____	_____
полное наименование должности			подпись	инициалы, фамилия
М.П.				

Выписка из Единого государственного реестра недвижимости об объекте недвижимости
Сведения о частях земельного участка

Земельный участок				
<small>(вид объекта недвижимости)</small>				
Лист №	Раздела 4.2	Всего листов раздела 4.2: _____	Всего разделов: 0	Всего листов выписки: 1264
16.11.2021 № КУВН-002/2021-151625943				
Кадастровый номер:			02:17:000000:186 (единое землепользование)	
Номер точки	Координаты, м		Описание закрепления на местности	Средняя квадратическая погрешность определения координат характерных точек границы части земельного участка, м
	X	Y		
1	2	3	4	5
	780807.68	1319228.48	_____	_____
	780795.85	1319233.29	_____	_____
	780783.71	1319235.66	_____	_____
	780759.26	1319235.02	_____	_____
	780747.05	1319233.03	_____	_____
	780736.81	1319228.74	_____	_____
	780720.72	1319219.78	_____	_____
	780712.01	1319213.63	_____	_____
	780694.61	1319198.31	_____	_____
	780676.96	1319186.09	_____	_____
	780663.85	1319179.01	_____	_____
	780643.64	1319170.82	_____	_____
	780628.38	1319162.91	_____	_____
	780613.54	1319179.04	_____	_____
	780604.11	1319187.04	_____	_____
	780593	1319192.47	_____	_____
	780573.98	1319198.42	_____	_____
полное наименование должности			подпись	инициалы, фамилия
М.П.				

Земельный участок				
<small>(вид объекта недвижимости)</small>				
Лист №	Раздела 4.2	Всего листов раздела 4.2: ____	Всего разделов: 0	Всего листов выписки: 1264
16.11.2021 № КУВН-002/2021-151625943				
Кадастровый номер:		02:17:000000:186 (единое землепользование)		
Номер точки	Координаты, м		Описание закрепления на местности	Средняя квадратическая погрешность определения координат характерных точек границы части земельного участка, м
	X	Y		
1	2	3	4	5
	780561.8	1319200.61	_____	_____
	780531.27	1319198.96	_____	_____
	780506.01	1319197.53	_____	_____
	780488.66	1319195.93	_____	_____
	780488.25	1319195.84	_____	_____
	780482.27	1319149.73	_____	_____
	780535.04	1319149.57	_____	_____
	780535.71	1319149.14	_____	_____
	780559.11	1319150.68	_____	_____
	780576.74	1319145.19	_____	_____
	780593.7	1319126.75	_____	_____
	780603.16	1319114.79	_____	_____
	780612.47	1319109.87	_____	_____
	780628.91	1319108.79	_____	_____
	780642.03	1319113.44	_____	_____
	780662.42	1319124.48	_____	_____
	780685.17	1319133.7	_____	_____
полное наименование должности			подпись	инициалы, фамилия

М.П.

Земельный участок				
<small>(вид объекта недвижимости)</small>				
Лист №	Раздела 4.2	Всего листов раздела 4.2: ____	Всего разделов: 0	Всего листов выписки: 1264
16.11.2021 № КУВН-002/2021-151625943				
Кадастровый номер:		02:17:000000:186 (единое землепользование)		
Номер точки	Координаты, м		Описание закрепления на местности	Средняя квадратическая погрешность определения координат характерных точек границы части земельного участка, м
	X	Y		
1	2	3	4	5
	780703.15	1319143.4	_____	_____
	780725.47	1319158.86	_____	_____
	780745.05	1319176.1	_____	_____
	780761.14	1319185.06	_____	_____
	780780.28	1319185.78	_____	_____
	780788.24	1319182.42	_____	_____
	780803.92	1319170.67	_____	_____
	780811.52	1319155.73	_____	_____
	780813.92	1319131.28	_____	_____
	780818.13	1319117.47	_____	_____
	780835.59	1319101.45	_____	_____
	780843.31	1319150.36	_____	_____
	780570.36	1319141.23	_____	_____
	780571.71	1319140.2	_____	_____
	780575.06	1319138.16	_____	_____
	780572.89	1319140.51	_____	_____
	780570.36	1319141.23	_____	_____
полное наименование должности			подпись	инициалы, фамилия

М.П.

Выписка из Единого государственного реестра недвижимости об объекте недвижимости
Сведения о частях земельного участка

790

Земельный участок				
<small>(вид объекта недвижимости)</small>				
Лист №	Раздела 4.2	Всего листов раздела 4.2: _____	Всего разделов: 0	Всего листов выписки: 1264
16.11.2021 № КУВН-002/2021-151625943				
Кадастровый номер:			02:17:000000:186 (единое землепользование)	
Номер точки	Координаты, м		Описание закрепления на местности	Средняя квадратическая погрешность определения координат характерных точек границы части земельного участка, м
	X	Y		
1	2	3	4	5
	780867.65	1319141.31	_____	_____
	780866.39	1319130.79	_____	_____
	780905.5	1319135.58	_____	_____
	780906.41	1319139.77	_____	_____
	780901.51	1319140.66	_____	_____
	780887.04	1319142.08	_____	_____
	780874.68	1319141.64	_____	_____
	780867.65	1319141.31	_____	_____
	781985.38	1319336.51	_____	_____
	782066.04	1319323.71	_____	_____
	782115.87	1319304.21	_____	_____
	782109.53	1319309.9	_____	_____
	782100.54	1319316.32	_____	_____
	782084.18	1319325.47	_____	_____
	782069.85	1319336.14	_____	_____
	782059.51	1319342.08	_____	_____
	782046.59	1319347.37	_____	_____
полное наименование должности			подпись	инициалы, фамилия

М.П.

Выписка из Единого государственного реестра недвижимости об объекте недвижимости
Сведения о частях земельного участка

Земельный участок				
<small>(вид объекта недвижимости)</small>				
Лист №	Раздела 4.2	Всего листов раздела 4.2: _____	Всего разделов: 0	Всего листов выписки: 1264
16.11.2021 № КУВН-002/2021-151625943				
Кадастровый номер:			02:17:000000:186 (единое землепользование)	
Номер точки	Координаты, м		Описание закрепления на местности	Средняя квадратическая погрешность определения координат характерных точек границы части земельного участка, м
	X	Y		
1	2	3	4	5
	782034.46	1319349.77	_____	_____
	782018.65	1319349.05	_____	_____
	782006.54	1319346.53	_____	_____
	781992.14	1319340.39	_____	_____
	781985.38	1319336.51	_____	_____
полное наименование должности			подпись	инициалы, фамилия

М.П.

Земельный участок				
(вид объекта недвижимости)				
Лист №	Раздела 4.2	Всего листов раздела 4.2: _____	Всего разделов: 0	Всего листов выписки: 1264
16.11.2021 № КУВН-002/2021-151625943				
Кадастровый номер:			02:17:000000:186 (единое землепользование)	
Сведения о характерных точках границы части (частей) земельного участка				
Учетный номер части: 18				
Система координат:				
Номер точки	Координаты, м		Описание закрепления на местности	Средняя квадратическая погрешность определения координат характерных точек границы части земельного участка, м
	X	Y		
1	2	3	4	5
	782186.61	1310258.74	_____	_____
	782194.18	1310275.56	_____	_____
	782223.15	1310287.15	_____	_____
	782236.61	1310294.66	_____	_____
	782301.52	1310330.78	_____	_____
	782333.79	1310347.73	_____	_____
	782354.83	1310361.32	_____	_____
	782395.28	1310384.1	_____	_____
	782428.68	1310401.35	_____	_____
	782463.79	1310420.46	_____	_____
	782492.23	1310430.39	_____	_____
	782526.99	1310435.65	_____	_____
	782555.8	1310436.79	_____	_____
	782601.27	1310435.54	_____	_____
	782632.33	1310431.98	_____	_____
	782678.15	1310423.6	_____	_____
полное наименование должности			подпись	инициалы, фамилия

М.П.

Земельный участок				
(вид объекта недвижимости)				
Лист №	Раздела 4.2	Всего листов раздела 4.2: _____	Всего разделов: 0	Всего листов выписки: 1264
16.11.2021 № КУВН-002/2021-151625943				
Кадастровый номер:			02:17:000000:186 (единое землепользование)	
Сведения о характерных точках границы части (частей) земельного участка				
Учетный номер части: 18				
Система координат:				
Номер точки	Координаты, м		Описание закрепления на местности	Средняя квадратическая погрешность определения координат характерных точек границы части земельного участка, м
	X	Y		
1	2	3	4	5
	782726.72	1310415.44	_____	_____
	782814.69	1310393.09	_____	_____
	782862.75	1310376.47	_____	_____
	782895.23	1310362.97	_____	_____
	782912.12	1310352.04	_____	_____
	782915.68	1310348.61	_____	_____
	782930.68	1310329.9	_____	_____
	782943.85	1310316.25	_____	_____
	782955.07	1310306.51	_____	_____
	782966.32	1310298.94	_____	_____
	782995.8	1310287.47	_____	_____
	783017.95	1310286.03	_____	_____
	783044.28	1310284.08	_____	_____
	783070.6	1310284.57	_____	_____
	783100.59	1310293.12	_____	_____
	783116.42	1310299.68	_____	_____
	783139.09	1310306.5	_____	_____
полное наименование должности			подпись	инициалы, фамилия

М.П.

Выписка из Единого государственного реестра недвижимости об объекте недвижимости
Сведения о частях земельного участка

792

Земельный участок					
(вид объекта недвижимости)					
Лист №	Раздела 4.2		Всего листов раздела 4.2: _____	Всего разделов: 0	Всего листов выписки: 1264
16.11.2021 № КУВН-002/2021-151625943			Кадастровый номер:		02:17:000000:186 (единое землепользование)
Номер точки	Координаты, м		Описание закрепления на местности	Средняя квадратическая погрешность определения координат характерных точек границы части земельного участка, м	
	X	Y			
1	2	3	4	5	
	783160.05	1310318.69	_____	_____	
	783180.03	1310333.8	_____	_____	
	783201	1310351.35	_____	_____	
	783245.01	1310384.81	_____	_____	
	783308.96	1310431.37	_____	_____	
	783343	1310455.91	_____	_____	
	783363.24	1310467.34	_____	_____	
	783379.95	1310473.46	_____	_____	
	783402.9	1310482.21	_____	_____	
	783431.28	1310494.88	_____	_____	
	783459.61	1310504.88	_____	_____	
	783481.23	1310513.19	_____	_____	
	783495.23	1310516.64	_____	_____	
	783511.51	1310513.68	_____	_____	
	783523.85	1310519.21	_____	_____	
	783540.84	1310527.66	_____	_____	
	783545.23	1310528.41	_____	_____	
полное наименование должности			подпись		инициалы, фамилия
М.П.					

Выписка из Единого государственного реестра недвижимости об объекте недвижимости
Сведения о частях земельного участка

Земельный участок					
(вид объекта недвижимости)					
Лист №	Раздела 4.2		Всего листов раздела 4.2: _____	Всего разделов: 0	Всего листов выписки: 1264
16.11.2021 № КУВН-002/2021-151625943			Кадастровый номер:		02:17:000000:186 (единое землепользование)
Номер точки	Координаты, м		Описание закрепления на местности	Средняя квадратическая погрешность определения координат характерных точек границы части земельного участка, м	
	X	Y			
1	2	3	4	5	
	783558.89	1310528.98	_____	_____	
	783597.35	1310527.9	_____	_____	
	783632.37	1310532.15	_____	_____	
	783664.24	1310538.42	_____	_____	
	783689.72	1310548.7	_____	_____	
	783721.96	1310560.17	_____	_____	
	783751.52	1310574.15	_____	_____	
	783783.25	1310591.4	_____	_____	
	783815.55	1310608.38	_____	_____	
	783837.64	1310622.92	_____	_____	
	783853.88	1310634.12	_____	_____	
	783873.77	1310647.56	_____	_____	
	783896.41	1310667.04	_____	_____	
	783920.99	1310692.59	_____	_____	
	783954.61	1310725.73	_____	_____	
	783996.98	1310750.13	_____	_____	
	784012.02	1310758.87	_____	_____	
полное наименование должности			подпись		инициалы, фамилия
М.П.					

Выписка из Единого государственного реестра недвижимости об объекте недвижимости
Сведения о частях земельного участка

794

Земельный участок					
<small>(вид объекта недвижимости)</small>					
Лист №	Раздела 4.2		Всего листов раздела 4.2: _____	Всего разделов: 0	Всего листов выписки: 1264
16.11.2021 № КУВП-002/2021-151625943			Кадастровый номер:		02:17:000000:186 (единое землепользование)
Номер точки	Координаты, м		Описание закрепления на местности	Средняя квадратическая погрешность определения координат характерных точек границы части земельного участка, м	
	X	Y			
1	2	3	4	5	
	784298.04	1310961.66	_____	_____	
	784320.46	1310975.55	_____	_____	
	784337	1310983.46	_____	_____	
	784364.4	1310999.68	_____	_____	
	784391.87	1311013.82	_____	_____	
	784427.7	1311029.17	_____	_____	
	784473.28	1311050.86	_____	_____	
	784503.26	1311054.52	_____	_____	
	784521.79	1311053.79	_____	_____	
	784542.02	1311055.49	_____	_____	
	784564.85	1311060.38	_____	_____	
	784595.63	1311074.35	_____	_____	
	784628.57	1311087.76	_____	_____	
	784662.09	1311102.05	_____	_____	
	784712.86	1311127.5	_____	_____	
	784741.39	1311137.87	_____	_____	
	784766.98	1311149.82	_____	_____	
полное наименование должности			подпись		инициалы, фамилия
М.П.					

Выписка из Единого государственного реестра недвижимости об объекте недвижимости
Сведения о частях земельного участка

Земельный участок					
<small>(вид объекта недвижимости)</small>					
Лист №	Раздела 4.2		Всего листов раздела 4.2: _____	Всего разделов: 0	Всего листов выписки: 1264
16.11.2021 № КУВП-002/2021-151625943			Кадастровый номер:		02:17:000000:186 (единое землепользование)
Номер точки	Координаты, м		Описание закрепления на местности	Средняя квадратическая погрешность определения координат характерных точек границы части земельного участка, м	
	X	Y			
1	2	3	4	5	
	784797.12	1311165.77	_____	_____	
	784834.39	1311191.53	_____	_____	
	784859.11	1311212.95	_____	_____	
	784881.29	1311234.89	_____	_____	
	784910.3	1311265.6	_____	_____	
	784937.94	1311293.87	_____	_____	
	784968.18	1311333.11	_____	_____	
	784996.69	1311363.31	_____	_____	
	785016.5	1311381.21	_____	_____	
	785036.52	1311396.27	_____	_____	
	785053.73	1311406.59	_____	_____	
	785092.04	1311422.58	_____	_____	
	785144.2	1311441.84	_____	_____	
	785161.98	1311448.89	_____	_____	
	785260.25	1311499.43	_____	_____	
	785344.09	1311563.03	_____	_____	
	785351.49	1311572	_____	_____	
полное наименование должности			подпись		инициалы, фамилия
М.П.					

Выписка из Единого государственного реестра недвижимости об объекте недвижимости
Сведения о частях земельного участка

796

Земельный участок				
<small>(вид объекта недвижимости)</small>				
Лист №	Раздела 4.2	Всего листов раздела 4.2: _____	Всего разделов: 0	Всего листов выписки: 1264
16.11.2021 № КУВН-002/2021-151625943				
Кадастровый номер:			02:17:000000:186 (единое землепользование)	
Номер точки	Координаты, м		Описание закрепления на местности	Средняя квадратическая погрешность определения координат характерных точек границы части земельного участка, м
	X	Y		
1	2	3	4	5
	785120.76	1312178.86	_____	_____
	785123.93	1312186.66	_____	_____
	785132.22	1312197.14	_____	_____
	785145.91	1312206.5	_____	_____
	785168.89	1312220.25	_____	_____
	785199.48	1312230.53	_____	_____
	785221.66	1312233.45	_____	_____
	785230.68	1312238.57	_____	_____
	785234.34	1312244.42	_____	_____
	785234.58	1312260.75	_____	_____
	785231.9	1312270.01	_____	_____
	785225.07	1312277.08	_____	_____
	785224.34	1312285.13	_____	_____
	785237.75	1312287.81	_____	_____
	785254.08	1312288.29	_____	_____
	785256.51	1312292.93	_____	_____
	785248.47	1312301.46	_____	_____
полное наименование должности			подпись	инициалы, фамилия

М.П.

Выписка из Единого государственного реестра недвижимости об объекте недвижимости
Сведения о частях земельного участка

Земельный участок				
<small>(вид объекта недвижимости)</small>				
Лист №	Раздела 4.2	Всего листов раздела 4.2: _____	Всего разделов: 0	Всего листов выписки: 1264
16.11.2021 № КУВН-002/2021-151625943				
Кадастровый номер:			02:17:000000:186 (единое землепользование)	
Номер точки	Координаты, м		Описание закрепления на местности	Средняя квадратическая погрешность определения координат характерных точек границы части земельного участка, м
	X	Y		
1	2	3	4	5
	785225.2	1312308.77	_____	_____
	785182.68	1312320.71	_____	_____
	785162.19	1312331.43	_____	_____
	785144.89	1312336.31	_____	_____
	785118.5	1312351.73	_____	_____
	785087.59	1312372.82	_____	_____
	785065.92	1312392.36	_____	_____
	785041.3	1312420.64	_____	_____
	785024.24	1312445.5	_____	_____
	784999.87	1312476.21	_____	_____
	784954.93	1312532.34	_____	_____
	784942.32	1312552.7	_____	_____
	784932.49	1312559.17	_____	_____
	784833.83	1312595.35	_____	_____
	784819.88	1312596.96	_____	_____
	784784.16	1312591.98	_____	_____
	784761.5	1312584.18	_____	_____
полное наименование должности			подпись	инициалы, фамилия

М.П.

Выписка из Единого государственного реестра недвижимости об объекте недвижимости
Сведения о частях земельного участка

798

Земельный участок				
<small>(вид объекта недвижимости)</small>				
Лист №	Раздела 4.2	Всего листов раздела 4.2: _____	Всего разделов: 0	Всего листов выписки: 1264
16.11.2021 № КУВН-002/2021-151625943		Кадастровый номер: 02:17:000000:186 (единое землепользование)		
Номер точки	Координаты, м		Описание закрепления на местности	Средняя квадратическая погрешность определения координат характерных точек границы части земельного участка, м
	X	Y		
1	2	3	4	5
	784535.79	1312735.79	_____	_____
	784551.09	1312762.55	_____	_____
	784566.75	1312803.54	_____	_____
	784585.28	1312832.3	_____	_____
	784603.36	1312846.86	_____	_____
	784619.62	1312860.87	_____	_____
	784623.12	1312863.2	_____	_____
	784640.73	1312871.97	_____	_____
	784660.34	1312880.45	_____	_____
	784683.02	1312887.65	_____	_____
	784702.27	1312894.56	_____	_____
	784727	1312912.73	_____	_____
	784746.45	1312930.56	_____	_____
	784761.14	1312944.29	_____	_____
	784795.25	1312998.16	_____	_____
	784799.52	1313020.47	_____	_____
	784802.93	1313068.73	_____	_____
полное наименование должности			подпись	инициалы, фамилия

М.П.

Выписка из Единого государственного реестра недвижимости об объекте недвижимости
Сведения о частях земельного участка

Земельный участок				
<small>(вид объекта недвижимости)</small>				
Лист №	Раздела 4.2	Всего листов раздела 4.2: _____	Всего разделов: 0	Всего листов выписки: 1264
16.11.2021 № КУВН-002/2021-151625943		Кадастровый номер: 02:17:000000:186 (единое землепользование)		
Номер точки	Координаты, м		Описание закрепления на местности	Средняя квадратическая погрешность определения координат характерных точек границы части земельного участка, м
	X	Y		
1	2	3	4	5
	784808.78	1313117.24	_____	_____
	784820.24	1313182.56	_____	_____
	784830.23	1313212.29	_____	_____
	784835.1	1313226.18	_____	_____
	784834.86	1313233	_____	_____
	784826.57	1313243.73	_____	_____
	784829.74	1313261.52	_____	_____
	784837.05	1313277.61	_____	_____
	784841.92	1313290.77	_____	_____
	784844.85	1313307.83	_____	_____
	784852.65	1313334.4	_____	_____
	784858.99	1313347.31	_____	_____
	784867.76	1313362.91	_____	_____
	784875.56	1313371.44	_____	_____
	784897.49	1313391.67	_____	_____
	784926.82	1313414.54	_____	_____
	784964.87	1313432.45	_____	_____
полное наименование должности			подпись	инициалы, фамилия

М.П.

Выписка из Единого государственного реестра недвижимости об объекте недвижимости
Сведения о частях земельного участка

800

Земельный участок					
<small>(вид объекта недвижимости)</small>					
Лист №	Раздела 4.2		Всего листов раздела 4.2: _____	Всего разделов: 0	Всего листов выписки: 1264
16.11.2021 № КУВН-002/2021-151625943					
Кадастровый номер:					02:17:000000:186 (единое землепользование)
Номер точки	Координаты, м		Описание закрепления на местности	Средняя квадратическая погрешность определения координат характерных точек границы части земельного участка, м	
	X	Y			
1	2	3	4	5	
	784927.35	1313586.91	_____	_____	
	784906.64	1313593.73	_____	_____	
	784893.23	1313600.31	_____	_____	
	784884.21	1313610.79	_____	_____	
	784879.09	1313619.81	_____	_____	
	784873.73	1313632.49	_____	_____	
	784871.54	1313644.19	_____	_____	
	784870.56	1313652.47	_____	_____	
	784867.15	1313659.3	_____	_____	
	784858.13	1313665.63	_____	_____	
	784861.79	1313670.26	_____	_____	
	784869.1	1313668.8	_____	_____	
	784878.85	1313663.2	_____	_____	
	784882.51	1313653.2	_____	_____	
	784885.92	1313634.19	_____	_____	
	784890.06	1313626.88	_____	_____	
	784899.57	1313618.35	_____	_____	
полное наименование должности			подпись		инициалы, фамилия
М.П.					

Выписка из Единого государственного реестра недвижимости об объекте недвижимости
Сведения о частях земельного участка

Земельный участок					
<small>(вид объекта недвижимости)</small>					
Лист №	Раздела 4.2		Всего листов раздела 4.2: _____	Всего разделов: 0	Всего листов выписки: 1264
16.11.2021 № КУВН-002/2021-151625943					
Кадастровый номер:					02:17:000000:186 (единое землепользование)
Номер точки	Координаты, м		Описание закрепления на местности	Средняя квадратическая погрешность определения координат характерных точек границы части земельного участка, м	
	X	Y			
1	2	3	4	5	
	784909.8	1313608.84	_____	_____	
	784920.04	1313603.97	_____	_____	
	784934.91	1313602.51	_____	_____	
	784945.63	1313603.24	_____	_____	
	784968.79	1313608.84	_____	_____	
	784989.99	1313615.18	_____	_____	
	785006.81	1313622.98	_____	_____	
	785017.78	1313628.1	_____	_____	
	785017.05	1313632.49	_____	_____	
	785007.3	1313637.12	_____	_____	
	784993.16	1313639.31	_____	_____	
	784975.13	1313642.72	_____	_____	
	784971.98	1313644.54	_____	_____	
	784940.44	1313623.03	_____	_____	
	784889.24	1313644.37	_____	_____	
	784864.06	1313719.9	_____	_____	
	784855.13	1313719.81	_____	_____	
полное наименование должности			подпись		инициалы, фамилия
М.П.					

Земельный участок				
(вид объекта недвижимости)				
Лист №	Раздела 4.2	Всего листов раздела 4.2: _____	Всего разделов: 0	Всего листов выписки: 1264
16.11.2021 № КУВН-002/2021-151625943				
Кадастровый номер:			02:17:000000:186 (единое землепользование)	
Номер точки	Координаты, м		Описание закрепления на местности	Средняя квадратическая погрешность определения координат характерных точек границы части земельного участка, м
	X	Y		
1	2	3	4	5
	784645.21	1312928.11	_____	_____
	784620.88	1312917.86	_____	_____
	784600.83	1312907.96	_____	_____
	784591.91	1312902.49	_____	_____
	784571.35	1312885.28	_____	_____
	784553.92	1312871.24	_____	_____
	784545.32	1312862.35	_____	_____
	784524.72	1312830.62	_____	_____
	784520.04	1312821.38	_____	_____
	784505.76	1312784.01	_____	_____
	784493.77	1312763.03	_____	_____
	784479.41	1312750.24	_____	_____
	784463.06	1312737.21	_____	_____
	784431.5	1312714.74	_____	_____
	784409.75	1312698.98	_____	_____
	784371.12	1312673.4	_____	_____
	784347.21	1312656.3	_____	_____
полное наименование должности			подпись	инициалы, фамилия

М.П.

Земельный участок				
(вид объекта недвижимости)				
Лист №	Раздела 4.2	Всего листов раздела 4.2: _____	Всего разделов: 0	Всего листов выписки: 1264
16.11.2021 № КУВН-002/2021-151625943				
Кадастровый номер:			02:17:000000:186 (единое землепользование)	
Номер точки	Координаты, м		Описание закрепления на местности	Средняя квадратическая погрешность определения координат характерных точек границы части земельного участка, м
	X	Y		
1	2	3	4	5
	784339.35	1312649.56	_____	_____
	784326.68	1312634.91	_____	_____
	784320.8	1312626.35	_____	_____
	784311.9	1312606.32	_____	_____
	784306.43	1312582.48	_____	_____
	784301.79	1312565.26	_____	_____
	784300.08	1312553.01	_____	_____
	784300.84	1312532.84	_____	_____
	784303.36	1312516.81	_____	_____
	784304.85	1312506.65	_____	_____
	784308.92	1312494.97	_____	_____
	784316.01	1312483.48	_____	_____
	784322.93	1312475.06	_____	_____
	784333.36	1312464.87	_____	_____
	784361.58	1312437.14	_____	_____
	784378.39	1312423.13	_____	_____
	784391.46	1312412.91	_____	_____
полное наименование должности			подпись	инициалы, фамилия

М.П.

Земельный участок				
<small>(вид объекта недвижимости)</small>				
Лист №	Раздела 4.2	Всего листов раздела 4.2: _____	Всего разделов: 0	Всего листов выписки: 1264
16.11.2021 № КУВН-002/2021-151625943			Кадастровый номер: 02:17:000000:186 (единое землепользование)	
Кадастровый номер: _____				
Номер точки	Координаты, м		Описание закрепления на местности	Средняя квадратическая погрешность определения координат характерных точек границы части земельного участка, м
	X	Y		
1	2	3	4	5
	785120.24	1312249.41	_____	_____
	785104	1312238.41	_____	_____
	785094.73	1312230.22	_____	_____
	785084.72	1312217.68	_____	_____
	785078.3	1312207.1	_____	_____
	785074.44	1312197.69	_____	_____
	785067.76	1312175.09	_____	_____
	785062.83	1312139.29	_____	_____
	785063.33	1312119.12	_____	_____
	785066.91	1312097.43	_____	_____
	785070.58	1312085.62	_____	_____
	785078.45	1312068.38	_____	_____
	785084.09	1312058.95	_____	_____
	785099.29	1312038.91	_____	_____
	785115.2	1312012.45	_____	_____
	785133.53	1311984.43	_____	_____
	785141.54	1311975.01	_____	_____
полное наименование должности			подпись	инициалы, фамилия
М.П.				

Земельный участок				
<small>(вид объекта недвижимости)</small>				
Лист №	Раздела 4.2	Всего листов раздела 4.2: _____	Всего разделов: 0	Всего листов выписки: 1264
16.11.2021 № КУВН-002/2021-151625943			Кадастровый номер: 02:17:000000:186 (единое землепользование)	
Кадастровый номер: _____				
Номер точки	Координаты, м		Описание закрепления на местности	Средняя квадратическая погрешность определения координат характерных точек границы части земельного участка, м
	X	Y		
1	2	3	4	5
	785159.96	1311958.66	_____	_____
	785174.2	1311948.36	_____	_____
	785187.19	1311940.12	_____	_____
	785198.39	1311934.86	_____	_____
	785209.31	1311931.48	_____	_____
	785226.42	1311928.47	_____	_____
	785239.35	1311926.92	_____	_____
	785264.74	1311927.51	_____	_____
	785282.05	1311927.07	_____	_____
	785303.97	1311927.27	_____	_____
	785319.95	1311925.8	_____	_____
	785347.98	1311927.49	_____	_____
	785371.19	1311931.76	_____	_____
	785384.01	1311931.5	_____	_____
	785395.12	1311933.32	_____	_____
	785411.3	1311937.88	_____	_____
	785436.39	1311941.86	_____	_____
полное наименование должности			подпись	инициалы, фамилия
М.П.				

Земельный участок				
(вид объекта недвижимости)				
Лист №	Раздела 4.2	Всего листов раздела 4.2: _____	Всего разделов: 0	Всего листов выписки: 1264
16.11.2021 № КУВН-002/2021-151625943			Кадастровый номер: 02:17:000000:186 (единое землепользование)	
Кадастровый номер:				
Номер точки	Координаты, м		Описание закрепления на местности	Средняя квадратическая погрешность определения координат характерных точек границы части земельного участка, м
	X	Y		
1	2	3	4	5
	784845.52	1311269.84	_____	_____
	784825.12	1311249.66	_____	_____
	784803.71	1311231.11	_____	_____
	784771.12	1311208.58	_____	_____
	784744.69	1311194.6	_____	_____
	784722.23	1311184.11	_____	_____
	784695.78	1311174.49	_____	_____
	784641.06	1311147.44	_____	_____
	784609.34	1311133.92	_____	_____
	784576.78	1311120.66	_____	_____
	784549.1	1311108.14	_____	_____
	784534.66	1311105.05	_____	_____
	784520.68	1311103.87	_____	_____
	784505.23	1311104.48	_____	_____
	784467.22	1311100.49	_____	_____
	784455.22	1311097.49	_____	_____
	784407.1	1311074.74	_____	_____
полное наименование должности			подпись	инициалы, фамилия
М.П.				

Земельный участок				
(вид объекта недвижимости)				
Лист №	Раздела 4.2	Всего листов раздела 4.2: _____	Всего разделов: 0	Всего листов выписки: 1264
16.11.2021 № КУВН-002/2021-151625943			Кадастровый номер: 02:17:000000:186 (единое землепользование)	
Кадастровый номер:				
Номер точки	Координаты, м		Описание закрепления на местности	Средняя квадратическая погрешность определения координат характерных точек границы части земельного участка, м
	X	Y		
1	2	3	4	5
	784372.18	1311059.78	_____	_____
	784341.52	1311044.14	_____	_____
	784313.43	1311027.61	_____	_____
	784298.89	1311020.66	_____	_____
	784278.42	1311008.32	_____	_____
	784268.11	1311005.68	_____	_____
	784251.62	1310998.47	_____	_____
	784241.13	1310991.91	_____	_____
	784227.52	1310977.96	_____	_____
	784213.02	1310968.46	_____	_____
	784204.11	1310963.55	_____	_____
	784174.05	1310949.34	_____	_____
	784132.63	1310921.21	_____	_____
	784123.45	1310912.92	_____	_____
	784110.11	1310906.43	_____	_____
	784098.25	1310902.91	_____	_____
	784083.97	1310894.61	_____	_____
полное наименование должности			подпись	инициалы, фамилия
М.П.				

Выписка из Единого государственного реестра недвижимости об объекте недвижимости
Сведения о частях земельного участка

808

Земельный участок					
(вид объекта недвижимости)					
Лист №	Раздела 4.2		Всего листов раздела 4.2: _____	Всего разделов: 0	Всего листов выписки: 1264
16.11.2021 № КУВН-002/2021-151625943					
Кадастровый номер:					02:17:000000:186 (единое землепользование)
Номер точки	Координаты, м		Описание закрепления на местности	Средняя квадратическая погрешность определения координат характерных точек границы части земельного участка, м	
	X	Y			
1	2	3	4	5	
	784071.5	1310885.16	_____	_____	
	784056.93	1310870.56	_____	_____	
	784049.58	1310860.61	_____	_____	
	784043.84	1310846.43	_____	_____	
	784032.94	1310829.66	_____	_____	
	784021.99	1310822.75	_____	_____	
	784010.16	1310819.15	_____	_____	
	783995.85	1310812.52	_____	_____	
	783985.36	1310805.97	_____	_____	
	783976.8	1310797.04	_____	_____	
	783929.66	1310769.06	_____	_____	
	783919.78	1310761.61	_____	_____	
	783885.89	1310728.2	_____	_____	
	783862.01	1310703.4	_____	_____	
	783843.36	1310687.36	_____	_____	
	783825.89	1310675.55	_____	_____	
	783809.7	1310664.39	_____	_____	
полное наименование должности			подпись		инициалы, фамилия
			М.П.		

Выписка из Единого государственного реестра недвижимости об объекте недвижимости
Сведения о частях земельного участка

Земельный участок					
(вид объекта недвижимости)					
Лист №	Раздела 4.2		Всего листов раздела 4.2: _____	Всего разделов: 0	Всего листов выписки: 1264
16.11.2021 № КУВН-002/2021-151625943					
Кадастровый номер:					02:17:000000:186 (единое землепользование)
Номер точки	Координаты, м		Описание закрепления на местности	Средняя квадратическая погрешность определения координат характерных точек границы части земельного участка, м	
	X	Y			
1	2	3	4	5	
	783790.11	1310651.49	_____	_____	
	783759.98	1310635.66	_____	_____	
	783728.87	1310618.75	_____	_____	
	783702.84	1310606.44	_____	_____	
	783672.96	1310595.81	_____	_____	
	783649.93	1310586.56	_____	_____	
	783624.52	1310581.56	_____	_____	
	783595.03	1310577.98	_____	_____	
	783560.29	1310578.96	_____	_____	
	783543.15	1310578.37	_____	_____	
	783532.42	1310576.95	_____	_____	
	783520.58	1310573.37	_____	_____	
	783505.01	1310565.68	_____	_____	
	783491.82	1310566.52	_____	_____	
	783469.27	1310561.74	_____	_____	
	783442.32	1310551.8	_____	_____	
	783414.64	1310542.03	_____	_____	
полное наименование должности			подпись		инициалы, фамилия
			М.П.		

Земельный участок				
(вид объекта недвижимости)				
Лист №	Раздела 4.2	Всего листов раздела 4.2: _____	Всего разделов: 0	Всего листов выписки: 1264
16.11.2021 № КУВН-002/2021-151625943				
Кадастровый номер:			02:17:000000:186 (единое землепользование)	
Номер точки	Координаты, м		Описание закрепления на местности	Средняя квадратическая погрешность определения координат характерных точек границы части земельного участка, м
	X	Y		
1	2	3	4	5
	783383.79	1310528.43	_____	_____
	783362.45	1310520.3	_____	_____
	783346.04	1310514.29	_____	_____
	783318.41	1310499.45	_____	_____
	783279.72	1310471.93	_____	_____
	783215.58	1310425.23	_____	_____
	783170.74	1310391.15	_____	_____
	783148.89	1310372.94	_____	_____
	783132.3	1310360.39	_____	_____
	783119.04	1310352.68	_____	_____
	783102.02	1310347.56	_____	_____
	783084.11	1310340.41	_____	_____
	783063.16	1310334.44	_____	_____
	783045.66	1310334.11	_____	_____
	783021.64	1310335.89	_____	_____
	783006.74	1310336.86	_____	_____
	782989.63	1310343.52	_____	_____
полное наименование должности			подпись	инициалы, фамилия
М.П.				

Земельный участок				
(вид объекта недвижимости)				
Лист №	Раздела 4.2	Всего листов раздела 4.2: _____	Всего разделов: 0	Всего листов выписки: 1264
16.11.2021 № КУВН-002/2021-151625943				
Кадастровый номер:			02:17:000000:186 (единое землепользование)	
Номер точки	Координаты, м		Описание закрепления на местности	Средняя квадратическая погрешность определения координат характерных точек границы части земельного участка, м
	X	Y		
1	2	3	4	5
	782978.3	1310352.56	_____	_____
	782968.26	1310362.97	_____	_____
	782954.69	1310379.89	_____	_____
	782946.81	1310388.05	_____	_____
	782922.39	1310404.95	_____	_____
	782881.94	1310422.64	_____	_____
	782874.55	1310425.21	_____	_____
	782864.76	1310389.33	_____	_____
	782864.36	1310388.42	_____	_____
	782863.71	1310387.66	_____	_____
	782862.86	1310387.13	_____	_____
	782861.9	1310386.87	_____	_____
	782860.9	1310386.9	_____	_____
	782859.95	1310387.23	_____	_____
	782859.14	1310387.81	_____	_____
	782858.54	1310388.61	_____	_____
	782858.2	1310389.55	_____	_____
полное наименование должности			подпись	инициалы, фамилия
М.П.				

Выписка из Единого государственного реестра недвижимости об объекте недвижимости
Сведения о частях земельного участка

810

Земельный участок				
(вид объекта недвижимости)				
Лист №	Раздела 4.2	Всего листов раздела 4.2: _____	Всего разделов: 0	Всего листов выписки: 1264
16.11.2021 № КУВН-002/2021-151625943				
Кадастровый номер:			02:17:000000:186 (единое землепользование)	
Номер точки	Координаты, м		Описание закрепления на местности	Средняя квадратическая погрешность определения координат характерных точек границы части земельного участка, м
	X	Y		
1	2	3	4	5
	782858.15	1310390.55	_____	_____
	782858.25	1310391.11	_____	_____
	782868.16	1310427.43	_____	_____
	782831.03	1310440.34	_____	_____
	782739.03	1310463.9	_____	_____
	782686.79	1310472.85	_____	_____
	782641.33	1310481.16	_____	_____
	782606.96	1310485.21	_____	_____
	782557.17	1310486.77	_____	_____
	782525.01	1310485.61	_____	_____
	782484.75	1310479.83	_____	_____
	782447.31	1310467.67	_____	_____
	782405.25	1310445.53	_____	_____
	782372.34	1310428.52	_____	_____
	782330.29	1310404.89	_____	_____
	782308.55	1310390.95	_____	_____
	782278.27	1310375.05	_____	_____
полное наименование должности			подпись	инициалы, фамилия

М.П.

Выписка из Единого государственного реестра недвижимости об объекте недвижимости
Сведения о частях земельного участка

Земельный участок				
(вид объекта недвижимости)				
Лист №	Раздела 4.2	Всего листов раздела 4.2: _____	Всего разделов: 0	Всего листов выписки: 1264
16.11.2021 № КУВН-002/2021-151625943				
Кадастровый номер:			02:17:000000:186 (единое землепользование)	
Номер точки	Координаты, м		Описание закрепления на местности	Средняя квадратическая погрешность определения координат характерных точек границы части земельного участка, м
	X	Y		
1	2	3	4	5
	782212.3	1310338.35	_____	_____
	782188.12	1310324.86	_____	_____
	782178.69	1310318.49	_____	_____
	782161.96	1310303.93	_____	_____
	782120.39	1310265.98	_____	_____
	782164.18	1310238.26	_____	_____
	782186.61	1310258.74	_____	_____
	784867.95	1313726.87	_____	_____
	784927.64	1313806.43	_____	_____
	784936.25	1313833.52	_____	_____
	784937.59	1313858.18	_____	_____
	784938.32	1313874.02	_____	_____
	784934.66	1313908.87	_____	_____
	784919.06	1313943.73	_____	_____
	784908.58	1313974.93	_____	_____
	784904.93	1313998.57	_____	_____
	784890.06	1314033.91	_____	_____
полное наименование должности			подпись	инициалы, фамилия

М.П.

Выписка из Единого государственного реестра недвижимости об объекте недвижимости
Сведения о частях земельного участка

811

Земельный участок				
<small>(вид объекта недвижимости)</small>				
Лист №	Раздела 4.2	Всего листов раздела 4.2: _____	Всего разделов: 0	Всего листов выписки: 1264
16.11.2021 № КУВН-002/2021-151625943			Кадастровый номер: 02:17:000000:186 (единое землепользование)	
Кадастровый номер:				
Номер точки	Координаты, м		Описание закрепления на местности	Средняя квадратическая погрешность определения координат характерных точек границы части земельного участка, м
	X	Y		
1	2	3	4	5
	784880.32	1314049.75	_____	_____
	784867.89	1314063.4	_____	_____
	784849.12	1314074.37	_____	_____
	784833.03	1314086.07	_____	_____
	784824.01	1314092.16	_____	_____
	784812.07	1314089.48	_____	_____
	784798.17	1314088.99	_____	_____
	784781.11	1314096.3	_____	_____
	784755.03	1314108.04	_____	_____
	784751.74	1314110.34	_____	_____
	784726.96	1314132.41	_____	_____
	784711.65	1314143.59	_____	_____
	784703	1314150.17	_____	_____
	784693.01	1314166.99	_____	_____
	784666.2	1314198.67	_____	_____
	784655.47	1314226.21	_____	_____
	784647.92	1314249.61	_____	_____
полное наименование должности			подпись	инициалы, фамилия
			М.П.	

Выписка из Единого государственного реестра недвижимости об объекте недвижимости
Сведения о частях земельного участка

Земельный участок				
<small>(вид объекта недвижимости)</small>				
Лист №	Раздела 4.2	Всего листов раздела 4.2: _____	Всего разделов: 0	Всего листов выписки: 1264
16.11.2021 № КУВН-002/2021-151625943			Кадастровый номер: 02:17:000000:186 (единое землепользование)	
Кадастровый номер:				
Номер точки	Координаты, м		Описание закрепления на местности	Средняя квадратическая погрешность определения координат характерных точек границы части земельного участка, м
	X	Y		
1	2	3	4	5
	784647.37	1314261.53	_____	_____
	784647.75	1314265.71	_____	_____
	784652.79	1314277.89	_____	_____
	784659.2	1314289.49	_____	_____
	784661.96	1314292.67	_____	_____
	784680.64	1314309.26	_____	_____
	784701.4	1314323.28	_____	_____
	784705.16	1314325.18	_____	_____
	784727.63	1314333.24	_____	_____
	784731.77	1314334	_____	_____
	784770.04	1314336.26	_____	_____
	784806.47	1314337.78	_____	_____
	784824.66	1314334.79	_____	_____
	784843	1314328.3	_____	_____
	784852.65	1314324.19	_____	_____
	784868.98	1314310.54	_____	_____
	784893.36	1314293.48	_____	_____
полное наименование должности			подпись	инициалы, фамилия
			М.П.	

Земельный участок				
(вид объекта недвижимости)				
Лист №	Раздела 4.2	Всего листов раздела 4.2: _____	Всего разделов: 0	Всего листов выписки: 1264
16.11.2021 № КУВН-002/2021-151625943			Кадастровый номер: 02:17:000000:186 (единое землепользование)	
Номер точки	Координаты, м		Описание закрепления на местности	Средняя квадратическая погрешность определения координат характерных точек границы части земельного участка, м
	X	Y		
1	2	3	4	5
	784697.15	1314981.79	_____	_____
	784694.22	1314993.49	_____	_____
	784693.44	1315008.82	_____	_____
	784693.51	1315013.02	_____	_____
	784696.78	1315034.86	_____	_____
	784704.1	1315060.75	_____	_____
	784711.94	1315087.59	_____	_____
	784713.97	1315091.27	_____	_____
	784727.43	1315109.77	_____	_____
	784730.3	1315112.83	_____	_____
	784750.52	1315129.69	_____	_____
	784754.07	1315131.95	_____	_____
	784777.32	1315142.96	_____	_____
	784781.38	1315144.07	_____	_____
	784803.42	1315147.05	_____	_____
	784820.67	1315146.74	_____	_____
	784824.67	1315145.43	_____	_____
полное наименование должности			подпись	инициалы, фамилия

М.П.

Земельный участок				
(вид объекта недвижимости)				
Лист №	Раздела 4.2	Всего листов раздела 4.2: _____	Всего разделов: 0	Всего листов выписки: 1264
16.11.2021 № КУВН-002/2021-151625943			Кадастровый номер: 02:17:000000:186 (единое землепользование)	
Номер точки	Координаты, м		Описание закрепления на местности	Средняя квадратическая погрешность определения координат характерных точек границы части земельного участка, м
	X	Y		
1	2	3	4	5
	784843.69	1315136.48	_____	_____
	784847.6	1315134.67	_____	_____
	784919.12	1315141.17	_____	_____
	784963.13	1315177.16	_____	_____
	784960.24	1315184.73	_____	_____
	784950.65	1315200.24	_____	_____
	784931.62	1315224.05	_____	_____
	784888.48	1315247.94	_____	_____
	784853.14	1315276.95	_____	_____
	784819.99	1315308.63	_____	_____
	784789.04	1315336.66	_____	_____
	784761.19	1315349.53	_____	_____
	784757.95	1315352.21	_____	_____
	784740.67	1315370.58	_____	_____
	784717.62	1315393.7	_____	_____
	784688.37	1315417.83	_____	_____
	784668.38	1315430.5	_____	_____
полное наименование должности			подпись	инициалы, фамилия

М.П.

Земельный участок				
<small>(вид объекта недвижимости)</small>				
Лист №	Раздела 4.2	Всего листов раздела 4.2: _____	Всего разделов: 0	Всего листов выписки: 1264
16.11.2021 № КУВН-002/2021-151625943			Кадастровый номер: 02:17:000000:186 (единое землепользование)	
Кадастровый номер:				
Номер точки	Координаты, м		Описание закрепления на местности	Средняя квадратическая погрешность определения координат характерных точек границы части земельного участка, м
	X	Y		
1	2	3	4	5
	784962.85	1315745.33	_____	_____
	785049.64	1315805	_____	_____
	785052.51	1315812.43	_____	_____
	785055.19	1315826.57	_____	_____
	785053.73	1315839.73	_____	_____
	785051.05	1315853.48	_____	_____
	785040.32	1315871.17	_____	_____
	785024.48	1315898.22	_____	_____
	785006.69	1315918.45	_____	_____
	784993.77	1315942.58	_____	_____
	784960.14	1315991.57	_____	_____
	784954.29	1315999.62	_____	_____
	784952.58	1316007.42	_____	_____
	784952.34	1316016.43	_____	_____
	784947.71	1316020.82	_____	_____
	784938.44	1316027.89	_____	_____
	784927.72	1316047.88	_____	_____
полное наименование должности			подпись	инициалы, фамилия

М.П.

Земельный участок				
<small>(вид объекта недвижимости)</small>				
Лист №	Раздела 4.2	Всего листов раздела 4.2: _____	Всего разделов: 0	Всего листов выписки: 1264
16.11.2021 № КУВН-002/2021-151625943			Кадастровый номер: 02:17:000000:186 (единое землепользование)	
Кадастровый номер:				
Номер точки	Координаты, м		Описание закрепления на местности	Средняя квадратическая погрешность определения координат характерных точек границы части земельного участка, м
	X	Y		
1	2	3	4	5
	784907.98	1316089.55	_____	_____
	784897.25	1316116.85	_____	_____
	784891.16	1316135.38	_____	_____
	784879.95	1316152.19	_____	_____
	784857.73	1316178.33	_____	_____
	784844.48	1316189.24	_____	_____
	784806.95	1316205.57	_____	_____
	784802.56	1316216.05	_____	_____
	784796.71	1316222.63	_____	_____
	784781.84	1316226.29	_____	_____
	784753.33	1316254.8	_____	_____
	784733.83	1316284.54	_____	_____
	784708.73	1316312.57	_____	_____
	784695.56	1316327.68	_____	_____
	784689.72	1316340.6	_____	_____
	784682.89	1316361.07	_____	_____
	784679.97	1316378.86	_____	_____
полное наименование должности			подпись	инициалы, фамилия

М.П.

Земельный участок				
(вид объекта недвижимости)				
Лист №	Раздела 4.2	Всего листов раздела 4.2: _____	Всего разделов: 0	Всего листов выписки: 1264
16.11.2021 № КУВН-002/2021-151625943			Кадастровый номер: 02:17:000000:186 (единое землепользование)	
Номер точки	Координаты, м		Описание закрепления на местности	Средняя квадратическая погрешность определения координат характерных точек границы части земельного участка, м
	X	Y		
1	2	3	4	5
	785228.41	1316299.57	_____	_____
	785234.63	1316312.46	_____	_____
	785239.97	1316338.16	_____	_____
	785239.53	1316352.61	_____	_____
	785236.9	1316378.86	_____	_____
	785214.96	1316425.66	_____	_____
	785196.19	1316469.77	_____	_____
	785179.62	1316500.48	_____	_____
	785156.22	1316540.45	_____	_____
	785143.55	1316565.8	_____	_____
	785132.58	1316583.11	_____	_____
	785097.69	1316619.88	_____	_____
	785067.26	1316664.27	_____	_____
	785065.31	1316676.46	_____	_____
	785061.65	1316683.77	_____	_____
	785051.9	1316691.09	_____	_____
	785041.18	1316709.85	_____	_____
полное наименование должности			подпись	инициалы, фамилия
М.П.				

Земельный участок				
(вид объекта недвижимости)				
Лист №	Раздела 4.2	Всего листов раздела 4.2: _____	Всего разделов: 0	Всего листов выписки: 1264
16.11.2021 № КУВН-002/2021-151625943			Кадастровый номер: 02:17:000000:186 (единое землепользование)	
Номер точки	Координаты, м		Описание закрепления на местности	Средняя квадратическая погрешность определения координат характерных точек границы части земельного участка, м
	X	Y		
1	2	3	4	5
	785035.08	1316727.4	_____	_____
	785028.5	1316747.63	_____	_____
	785027.04	1316767.37	_____	_____
	785022.17	1316771.52	_____	_____
	785024.48	1316793.63	_____	_____
	785025.82	1316797.62	_____	_____
	785028.09	1316801.16	_____	_____
	785039.41	1316814.75	_____	_____
	785042.51	1316817.6	_____	_____
	785067.65	1316835.47	_____	_____
	785091.52	1316852.88	_____	_____
	785122.39	1316872.31	_____	_____
	785134.97	1316879.54	_____	_____
	785172.74	1316910.3	_____	_____
	785177.1	1316915.06	_____	_____
	785181.63	1316928.82	_____	_____
	785185.69	1316948.61	_____	_____
полное наименование должности			подпись	инициалы, фамилия
М.П.				

Земельный участок

(вид объекта недвижимости)

Лист № Раздела 4.2 Всего листов раздела 4.2: Всего разделов: 0 Всего листов выписки: 1264

16.11.2021 № КУВП-002/2021-151625943

Кадастровый номер: **02:17:000000:186 (единое землепользование)**

Номер точки	Координаты, м		Описание закрепления на местности	Средняя квадратическая погрешность определения координат характерных точек границы части земельного участка, м
	X	Y		
1	2	3	4	5
	785176.43	1316954.5	—	—
	785174.01	1316954.5	—	—
	785155.07	1316955.32	—	—
	785136.19	1316956.13	—	—
	785133.23	1316941.7	—	—
	785118.13	1316927.52	—	—
	785097.48	1316915.67	—	—
	785064.89	1316895.2	—	—
	785038.43	1316876.05	—	—
	785013.54	1316858.35	—	—
	785005.57	1316851.56	—	—
	784989.67	1316833.16	—	—
	784983.73	1316824.61	—	—
	784978.42	1316813.54	—	—
	784975.26	1316802.45	—	—
	784972.44	1316776.72	—	—
	784972.69	1316764.35	—	—

полное наименование должности

подпись

инициалы, фамилия

М.П.

Земельный участок

(вид объекта недвижимости)

Лист № Раздела 4.2 Всего листов раздела 4.2: Всего разделов: 0 Всего листов выписки: 1264

16.11.2021 № КУВП-002/2021-151625943

Кадастровый номер: **02:17:000000:186 (единое землепользование)**

Номер точки	Координаты, м		Описание закрепления на местности	Средняя квадратическая погрешность определения координат характерных точек границы части земельного участка, м
	X	Y		
1	2	3	4	5
	784975.96	1316752.42	—	—
	784979.09	1316739.96	—	—
	784987.53	1316711.93	—	—
	784993.95	1316693.43	—	—
	785008.49	1316666.28	—	—
	785015.91	1316656.39	—	—
	785021.34	1316644.49	—	—
	785056.45	1316591.61	—	—
	785092.96	1316552.23	—	—
	785099.96	1316541.18	—	—
	785111.5	1316518.1	—	—
	785136.03	1316475.97	—	—
	785151.09	1316448.06	—	—
	785168.95	1316406.08	—	—
	785188	1316365.37	—	—
	785189.61	1316349.35	—	—
	785188.83	1316337.82	—	—

полное наименование должности

подпись

инициалы, фамилия

М.П.

Земельный участок					
<small>(вид объекта недвижимости)</small>					
Лист №	Раздела 4.2		Всего листов раздела 4.2: _____	Всего разделов: <u>0</u>	Всего листов выписки: <u>1264</u>
16.11.2021 № КУВН-002/2021-151625943			Кадастровый номер:		02:17:000000:186 (единое землепользование)
Номер точки	Координаты, м		Описание закрепления на местности	Средняя квадратическая погрешность определения координат характерных точек границы части земельного участка, м	
	X	Y			
1	2	3	4	5	
	785175.61	1316338.84	_____	_____	
	785159.2	1316341.11	_____	_____	
	785131.72	1316346.42	_____	_____	
	785114.96	1316352.98	_____	_____	
	785107.42	1316359.83	_____	_____	
	785100.22	1316371.77	_____	_____	
	785095	1316382.98	_____	_____	
	785080.16	1316406.25	_____	_____	
	785072.72	1316416.73	_____	_____	
	785061.98	1316433.89	_____	_____	
	785054.28	1316443.39	_____	_____	
	785046.58	1316450.28	_____	_____	
	785030.88	1316462.05	_____	_____	
	785012.82	1316473.4	_____	_____	
	784987.98	1316484.9	_____	_____	
	784954.86	1316495.47	_____	_____	
	784927.11	1316501.15	_____	_____	
полное наименование должности			подпись		инициалы, фамилия
М.П.					

Земельный участок					
<small>(вид объекта недвижимости)</small>					
Лист №	Раздела 4.2		Всего листов раздела 4.2: _____	Всего разделов: <u>0</u>	Всего листов выписки: <u>1264</u>
16.11.2021 № КУВН-002/2021-151625943			Кадастровый номер:		02:17:000000:186 (единое землепользование)
Номер точки	Координаты, м		Описание закрепления на местности	Средняя квадратическая погрешность определения координат характерных точек границы части земельного участка, м	
	X	Y			
1	2	3	4	5	
	784892.85	1316503.3	_____	_____	
	784872.15	1316505.65	_____	_____	
	784850.34	1316509.3	_____	_____	
	784832.3	1316512.14	_____	_____	
	784810.4	1316517.9	_____	_____	
	784787.84	1316522.64	_____	_____	
	784776.91	1316523.67	_____	_____	
	784761.8	1316523.43	_____	_____	
	784750.98	1316522.07	_____	_____	
	784729.53	1316516.95	_____	_____	
	784712.97	1316511.46	_____	_____	
	784700.23	1316507.14	_____	_____	
	784689.09	1316501.75	_____	_____	
	784666.02	1316481.64	_____	_____	
	784658.77	1316473.4	_____	_____	
	784650.73	1316461.94	_____	_____	
	784638.07	1316436.63	_____	_____	
полное наименование должности			подпись		инициалы, фамилия
М.П.					

Выписка из Единого государственного реестра недвижимости об объекте недвижимости
Сведения о частях земельного участка

820

Земельный участок				
<small>(вид объекта недвижимости)</small>				
Лист №	Раздела 4.2	Всего листов раздела 4.2: _____	Всего разделов: 0	Всего листов выписки: 1264
16.11.2021 № КУВН-002/2021-151625943				
Кадастровый номер:			02:17:000000:186 (единое землепользование)	
Номер точки	Координаты, м		Описание закрепления на местности	Средняя квадратическая погрешность определения координат характерных точек границы части земельного участка, м
	X	Y		
1	2	3	4	5
	784634.35	1316425.26	_____	_____
	784630.45	1316405.7	_____	_____
	784629.5	1316394.48	_____	_____
	784629.99	1316377.42	_____	_____
	784633.55	1316352.97	_____	_____
	784642.29	1316324.77	_____	_____
	784650	1316307.09	_____	_____
	784656.45	1316296.53	_____	_____
	784671.04	1316279.72	_____	_____
	784694.08	1316253.98	_____	_____
	784711.52	1316227.38	_____	_____
	784717.97	1316219.44	_____	_____
	784746.48	1316190.93	_____	_____
	784756.25	1316183.34	_____	_____
	784766.99	1316175.52	_____	_____
	784775.59	1316166.63	_____	_____
	784786.1	1316160.12	_____	_____
полное наименование должности			подпись	инициалы, фамилия

М.П.

Выписка из Единого государственного реестра недвижимости об объекте недвижимости
Сведения о частях земельного участка

Земельный участок				
<small>(вид объекта недвижимости)</small>				
Лист №	Раздела 4.2	Всего листов раздела 4.2: _____	Всего разделов: 0	Всего листов выписки: 1264
16.11.2021 № КУВН-002/2021-151625943				
Кадастровый номер:			02:17:000000:186 (единое землепользование)	
Номер точки	Координаты, м		Описание закрепления на местности	Средняя квадратическая погрешность определения координат характерных точек границы части земельного участка, м
	X	Y		
1	2	3	4	5
	784818.11	1316146.19	_____	_____
	784839.97	1316122.03	_____	_____
	784845.78	1316113.3	_____	_____
	784849.75	1316101.24	_____	_____
	784861.45	1316071.26	_____	_____
	784882.53	1316026.47	_____	_____
	784894.38	1316004.26	_____	_____
	784901.53	1315994.17	_____	_____
	784906.5	1315984.92	_____	_____
	784911.57	1315973.63	_____	_____
	784919.3	1315962.72	_____	_____
	784950.99	1315916.55	_____	_____
	784962.61	1315894.85	_____	_____
	784969.14	1315885.43	_____	_____
	784983.76	1315868.81	_____	_____
	784997.17	1315845.9	_____	_____
	785003.68	1315835.17	_____	_____
полное наименование должности			подпись	инициалы, фамилия

М.П.

Земельный участок				
(вид объекта недвижимости)				
Лист №	Раздела 4.2	Всего листов раздела 4.2: _____	Всего разделов: 0	Всего листов выписки: 1264
16.11.2021 № КУВН-002/2021-151625943		Кадастровый номер: 02:17:000000:186 (единое землепользование)		
Номер точки	Координаты, м		Описание закрепления на местности	Средняя квадратическая погрешность определения координат характерных точек границы части земельного участка, м
	X	Y		
1	2	3	4	5
	785000.62	1315816.86	_____	_____
	784980.1	1315805.08	_____	_____
	784964.12	1315797.37	_____	_____
	784944.05	1315792.08	_____	_____
	784933.3	1315792.65	_____	_____
	784892.84	1315789.51	_____	_____
	784882.8	1315788.03	_____	_____
	784856.36	1315779	_____	_____
	784828.77	1315768.43	_____	_____
	784796.68	1315751.07	_____	_____
	784775	1315740.23	_____	_____
	784731.72	1315721.3	_____	_____
	784692.64	1315703.5	_____	_____
	784671.66	1315693.04	_____	_____
	784650.59	1315684.62	_____	_____
	784604.71	1315673.4	_____	_____
	784564.97	1315659.83	_____	_____
полное наименование должности			подпись	инициалы, фамилия

М.П.

Земельный участок				
(вид объекта недвижимости)				
Лист №	Раздела 4.2	Всего листов раздела 4.2: _____	Всего разделов: 0	Всего листов выписки: 1264
16.11.2021 № КУВН-002/2021-151625943		Кадастровый номер: 02:17:000000:186 (единое землепользование)		
Номер точки	Координаты, м		Описание закрепления на местности	Средняя квадратическая погрешность определения координат характерных точек границы части земельного участка, м
	X	Y		
1	2	3	4	5
	784526.92	1315641.43	_____	_____
	784494.49	1315619.7	_____	_____
	784486.19	1315612.51	_____	_____
	784469.22	1315594.19	_____	_____
	784462.37	1315585.17	_____	_____
	784456.65	1315574.2	_____	_____
	784449.77	1315551.34	_____	_____
	784447.63	1315540.22	_____	_____
	784447.36	1315527.85	_____	_____
	784449.78	1315511.18	_____	_____
	784453.08	1315499.27	_____	_____
	784458.13	1315487.8	_____	_____
	784471.47	1315461.99	_____	_____
	784483.37	1315444.24	_____	_____
	784491.66	1315435.06	_____	_____
	784508.42	1315421.09	_____	_____
	784536.72	1315403.97	_____	_____
полное наименование должности			подпись	инициалы, фамилия

М.П.

Выписка из Единого государственного реестра недвижимости об объекте недвижимости
Сведения о частях земельного участка

822

Земельный участок					
(вид объекта недвижимости)					
Лист №	Раздела 4.2		Всего листов раздела 4.2: ____	Всего разделов: 0	Всего листов выписки: 1264
16.11.2021 № КУВП-002/2021-151625943					
Кадастровый номер:					02:17:000000:186 (единое землепользование)
Номер точки	Координаты, м		Описание закрепления на местности	Средняя квадратическая погрешность определения координат характерных точек границы части земельного участка, м	
	X	Y			
1	2	3	4	5	
	784565.51	1315392.46	—	—	
	784594.25	1315384.76	—	—	
	784617.97	1315381.93	—	—	
	784630.33	1315382.33	—	—	
	784644.87	1315385.23	—	—	
	784658.96	1315377.27	—	—	
	784683.93	1315356.68	—	—	
	784704.75	1315335.79	—	—	
	784721.53	1315317.95	—	—	
	784729.32	1315311	—	—	
	784739.75	1315304.36	—	—	
	784761.13	1315294.47	—	—	
	784785.93	1315272.02	—	—	
	784818.6	1315240.8	—	—	
	784856.76	1315209.29	—	—	
	784898.74	1315185.1	—	—	
	784909.71	1315171.38	—	—	
полное наименование должности			подпись		инициалы, фамилия

М.П.

Выписка из Единого государственного реестра недвижимости об объекте недвижимости
Сведения о частях земельного участка

Земельный участок					
(вид объекта недвижимости)					
Лист №	Раздела 4.2		Всего листов раздела 4.2: ____	Всего разделов: 0	Всего листов выписки: 1264
16.11.2021 № КУВП-002/2021-151625943					
Кадастровый номер:					02:17:000000:186 (единое землепользование)
Номер точки	Координаты, м		Описание закрепления на местности	Средняя квадратическая погрешность определения координат характерных точек границы части земельного участка, м	
	X	Y			
1	2	3	4	5	
	784890.46	1315169.92	—	—	
	784864.84	1315181.79	—	—	
	784845.96	1315190.67	—	—	
	784836.23	1315194.26	—	—	
	784824.09	1315196.62	—	—	
	784804.32	1315197.04	—	—	
	784774.68	1315193.62	—	—	
	784764.13	1315191.19	—	—	
	784732.67	1315177.14	—	—	
	784723.67	1315171.87	—	—	
	784698.28	1315151.23	—	—	
	784690.96	1315143.97	—	—	
	784673.54	1315120.69	—	—	
	784668.16	1315111.74	—	—	
	784663.95	1315101.61	—	—	
	784656.11	1315074.77	—	—	
	784648.67	1315048.46	—	—	
полное наименование должности			подпись		инициалы, фамилия

М.П.

Земельный участок				
(вид объекта недвижимости)				
Лист №	Раздела 4.2	Всего листов раздела 4.2: _____	Всего разделов: 0	Всего листов выписки: 1264
16.11.2021 № КУВН-002/2021-151625943				
Кадастровый номер:		02:17:000000:186 (единое землепользование)		
Номер точки	Координаты, м		Описание закрепления на местности	Средняя квадратическая погрешность определения координат характерных точек границы части земельного участка, м
	X	Y		
1	2	3	4	5
	784644.06	1315020.42	_____	_____
	784643.45	1315009.65	_____	_____
	784644.28	1314990.95	_____	_____
	784648.65	1314969.64	_____	_____
	784653.11	1314958.11	_____	_____
	784655.8	1314946.21	_____	_____
	784654.56	1314927.9	_____	_____
	784653.56	1314914.4	_____	_____
	784649.25	1314903.57	_____	_____
	784633.82	1314843.74	_____	_____
	784627.97	1314812.36	_____	_____
	784625.56	1314779.45	_____	_____
	784625.7	1314757.15	_____	_____
	784626.96	1314746.66	_____	_____
	784632.87	1314720.8	_____	_____
	784637.09	1314709.18	_____	_____
	784646.68	1314690.86	_____	_____
_____			_____	_____
полное наименование должности			подпись	инициалы, фамилия
			М.П.	

Земельный участок				
(вид объекта недвижимости)				
Лист №	Раздела 4.2	Всего листов раздела 4.2: _____	Всего разделов: 0	Всего листов выписки: 1264
16.11.2021 № КУВН-002/2021-151625943				
Кадастровый номер:		02:17:000000:186 (единое землепользование)		
Номер точки	Координаты, м		Описание закрепления на местности	Средняя квадратическая погрешность определения координат характерных точек границы части земельного участка, м
	X	Y		
1	2	3	4	5
	784651.74	1314680.52	_____	_____
	784668.38	1314654.63	_____	_____
	784695.46	1314625.88	_____	_____
	784704.58	1314618.59	_____	_____
	784724.24	1314606.34	_____	_____
	784749.02	1314594.19	_____	_____
	784804.21	1314579.38	_____	_____
	784816.49	1314577.89	_____	_____
	784844.55	1314578.13	_____	_____
	784858.5	1314579.15	_____	_____
	784867.48	1314574.45	_____	_____
	784876.87	1314566.51	_____	_____
	784884.63	1314554.73	_____	_____
	784900.1	1314517.01	_____	_____
	784924.72	1314466.24	_____	_____
	784954.27	1314408.1	_____	_____
	784973.63	1314359.73	_____	_____
_____			_____	_____
полное наименование должности			подпись	инициалы, фамилия
			М.П.	

Выписка из Единого государственного реестра недвижимости об объекте недвижимости
Сведения о частях земельного участка

824

Земельный участок				
<small>(вид объекта недвижимости)</small>				
Лист №	Раздела 4.2	Всего листов раздела 4.2: _____	Всего разделов: 0	Всего листов выписки: 1264
16.11.2021 № КУВН-002/2021-151625943			Кадастровый номер: 02:17:000000:186 (единое землепользование)	
Номер точки	Координаты, м		Описание закрепления на местности	Средняя квадратическая погрешность определения координат характерных точек границы части земельного участка, м
	X	Y		
1	2	3	4	5
	784972.67	1314344.67	_____	_____
	784969.69	1314330.98	_____	_____
	784958.4	1314319.97	_____	_____
	784947.68	1314319.53	_____	_____
	784920.89	1314335.24	_____	_____
	784899.4	1314350.28	_____	_____
	784884.72	1314362.55	_____	_____
	784874.32	1314369.25	_____	_____
	784862.59	1314374.3	_____	_____
	784841.34	1314381.93	_____	_____
	784814.58	1314387.12	_____	_____
	784804.39	1314387.74	_____	_____
	784767.96	1314386.22	_____	_____
	784728.82	1314383.91	_____	_____
	784718.6	1314382.42	_____	_____
	784688.28	1314372.24	_____	_____
	784678.85	1314367.91	_____	_____
полное наименование должности			подпись	инициалы, фамилия
			М.П.	

Выписка из Единого государственного реестра недвижимости об объекте недвижимости
Сведения о частях земельного участка

Земельный участок				
<small>(вид объекта недвижимости)</small>				
Лист №	Раздела 4.2	Всего листов раздела 4.2: _____	Всего разделов: 0	Всего листов выписки: 1264
16.11.2021 № КУВН-002/2021-151625943			Кадастровый номер: 02:17:000000:186 (единое землепользование)	
Номер точки	Координаты, м		Описание закрепления на местности	Средняя квадратическая погрешность определения координат характерных точек границы части земельного участка, м
	X	Y		
1	2	3	4	5
	784652.66	1314350.7	_____	_____
	784628.76	1314330.05	_____	_____
	784621.44	1314322.26	_____	_____
	784615.44	1314313.67	_____	_____
	784609.03	1314302.07	_____	_____
	784601.55	1314284.83	_____	_____
	784598.27	1314272.9	_____	_____
	784597.37	1314261.5	_____	_____
	784597.97	1314247.31	_____	_____
	784600.07	1314235.11	_____	_____
	784607.89	1314210.86	_____	_____
	784619.61	1314180.52	_____	_____
	784625.49	1314169.64	_____	_____
	784652.15	1314137.87	_____	_____
	784660.01	1314124.64	_____	_____
	784667.59	1314114.87	_____	_____
	784681.38	1314103.8	_____	_____
полное наименование должности			подпись	инициалы, фамилия
			М.П.	

Земельный участок				
<small>(вид объекта недвижимости)</small>				
Лист №	Раздела 4.2	Всего листов раздела 4.2: _____	Всего разделов: 0	Всего листов выписки: 1264
16.11.2021 № КУВН-002/2021-151625943			Кадастровый номер: 02:17:000000:186 (единое землепользование)	
Кадастровый номер:				
Номер точки	Координаты, м		Описание закрепления на местности	Средняя квадратическая погрешность определения координат характерных точек границы части земельного участка, м
	X	Y		
1	2	3	4	5
	784695.52	1314093.46	_____	_____
	784718.49	1314073	_____	_____
	784728.99	1314065.35	_____	_____
	784760.59	1314050.71	_____	_____
	784778.48	1314043.03	_____	_____
	784790.36	1314039.6	_____	_____
	784812.12	1314039.45	_____	_____
	784821.08	1314032.98	_____	_____
	784836.06	1314024.09	_____	_____
	784845.46	1314010.99	_____	_____
	784856.46	1313984.85	_____	_____
	784859.17	1313967.3	_____	_____
	784871.66	1313927.81	_____	_____
	784885.77	1313895.72	_____	_____
	784888.2	1313872.55	_____	_____
	784887.65	1313860.68	_____	_____
	784886.41	1313837.78	_____	_____
полное наименование должности			подпись	инициалы, фамилия

М.П.

Земельный участок				
<small>(вид объекта недвижимости)</small>				
Лист №	Раздела 4.2	Всего листов раздела 4.2: _____	Всего разделов: 0	Всего листов выписки: 1264
16.11.2021 № КУВН-002/2021-151625943			Кадастровый номер: 02:17:000000:186 (единое землепользование)	
Кадастровый номер:				
Номер точки	Координаты, м		Описание закрепления на местности	Средняя квадратическая погрешность определения координат характерных точек границы части земельного участка, м
	X	Y		
1	2	3	4	5
	784878.86	1313803.34	_____	_____
	784873.89	1313788.64	_____	_____
	784871.41	1313776.52	_____	_____
	784869.44	1313749.72	_____	_____
	784867.95	1313726.87	_____	_____
	784494.77	1311030.29	_____	_____
	784533.32	1311041.13	_____	_____
	784527.88	1311041.36	_____	_____
	784516.18	1311039.89	_____	_____
	784504.48	1311034.05	_____	_____
	784494.98	1311030.39	_____	_____
	784494.77	1311030.29	_____	_____
полное наименование должности			подпись	инициалы, фамилия

М.П.

Земельный участок				
(вид объекта недвижимости)				
Лист №	Раздела 4.2	Всего листов раздела 4.2: _____	Всего разделов: 0	Всего листов выписки: 1264
16.11.2021 № КУВН-002/2021-151625943				
Кадастровый номер:			02:17:000000:186 (единое землепользование)	
Сведения о характерных точках границы части (частей) земельного участка				
Учетный номер части: 19				
Система координат:				
Номер точки	Координаты, м		Описание закрепления на местности	Средняя квадратическая погрешность определения координат характерных точек границы части земельного участка, м
	X	Y		
1	2	3	4	5
	775232.91	1315576.83	—	—
	775245.01	1315531.12	—	—
	775421.07	1315427.78	—	—
	775453.59	1315362.45	—	—
	775459.44	1315378.32	—	—
	775462.25	1315390.37	—	—
	775462.48	1315401.02	—	—
	775460.19	1315413.18	—	—
	775453.77	1315431.32	—	—
	775448.21	1315442.37	—	—
	775426.67	1315467	—	—
	775417.3	1315475.08	—	—
	775398.49	1315486.61	—	—
	775387.22	1315491.7	—	—
	775360.45	1315495.51	—	—
	775348.08	1315495.3	—	—
полное наименование должности			подпись	инициалы, фамилия

М.П.

Земельный участок				
(вид объекта недвижимости)				
Лист №	Раздела 4.2	Всего листов раздела 4.2: _____	Всего разделов: 0	Всего листов выписки: 1264
16.11.2021 № КУВН-002/2021-151625943				
Кадастровый номер:			02:17:000000:186 (единое землепользование)	
Номер точки	Координаты, м		Описание закрепления на местности	Средняя квадратическая погрешность определения координат характерных точек границы части земельного участка, м
	X	Y		
1	2	3	4	5
	775340.08	1315502.62	—	—
	775323.75	1315526.71	—	—
	775316.15	1315535.11	—	—
	775294.79	1315553.92	—	—
	775274.02	1315567.68	—	—
	775262.8	1315572.87	—	—
	775252.2	1315575.03	—	—
	775232.91	1315576.83	—	—
	775461.23	1315347.1	—	—
	775465.27	1315338.99	—	—
	775468.64	1315339.83	—	—
	775465.36	1315343.68	—	—
	775461.23	1315347.1	—	—
	775500.46	1315347.79	—	—
	775608.27	1315374.74	—	—
	775638.52	1315275.74	—	—
	775666.24	1315250.72	—	—
полное наименование должности			подпись	инициалы, фамилия

М.П.

Земельный участок					
(вид объекта недвижимости)					
Лист № _____ Раздела 4.2		Всего листов раздела 4.2: _____		Всего разделов: 0	Всего листов выписки: 1264
16.11.2021 № КУВН-002/2021-151625943			Кадастровый номер: 02:17:000000:186 (единое землепользование)		
Номер точки	Координаты, м		Описание закрепления на местности	Средняя квадратическая погрешность определения координат характерных точек границы части земельного участка, м	
	X	Y			
1	2	3	4	5	
	775671.19	1315260.39	_____	_____	
	775675.28	1315272.06	_____	_____	
	775676.66	1315284.24	_____	_____	
	775675.36	1315296.54	_____	_____	
	775660.09	1315334.24	_____	_____	
	775654.91	1315343.51	_____	_____	
	775641.49	1315362.45	_____	_____	
	775633.14	1315371.58	_____	_____	
	775624.88	1315377.58	_____	_____	
	775613.61	1315382.68	_____	_____	
	775597.5	1315387.17	_____	_____	
	775585.26	1315388.97	_____	_____	
	775572.96	1315387.71	_____	_____	
	775535.51	1315373.73	_____	_____	
	775524.63	1315367.86	_____	_____	
	775500.46	1315347.79	_____	_____	
	775703	1315217.53	_____	_____	
полное наименование должности			подпись		инициалы, фамилия
М.П.					

Земельный участок					
(вид объекта недвижимости)					
Лист № _____ Раздела 4.2		Всего листов раздела 4.2: _____		Всего разделов: 0	Всего листов выписки: 1264
16.11.2021 № КУВН-002/2021-151625943			Кадастровый номер: 02:17:000000:186 (единое землепользование)		
Номер точки	Координаты, м		Описание закрепления на местности	Средняя квадратическая погрешность определения координат характерных точек границы части земельного участка, м	
	X	Y			
1	2	3	4	5	
	775742.5	1315181.87	_____	_____	
	775737.51	1315190.96	_____	_____	
	775722.88	1315205.98	_____	_____	
	775712.9	1315213.28	_____	_____	
	775703	1315217.53	_____	_____	
	775807.76	1315122.94	_____	_____	
	775836.52	1315096.98	_____	_____	
	775892.77	1315082.02	_____	_____	
	775888.54	1315087.11	_____	_____	
	775882.71	1315098.02	_____	_____	
	775875.2	1315106.8	_____	_____	
	775865.37	1315114.3	_____	_____	
	775853.99	1315119.15	_____	_____	
	775835.51	1315123.57	_____	_____	
	775823.21	1315124.89	_____	_____	
	775807.76	1315122.94	_____	_____	
	776439.93	1314776.38	_____	_____	
полное наименование должности			подпись		инициалы, фамилия
М.П.					

Выписка из Единого государственного реестра недвижимости об объекте недвижимости
Сведения о частях земельного участка

828

Земельный участок				
<small>(вид объекта недвижимости)</small>				
Лист №	Раздела 4.2	Всего листов раздела 4.2: _____	Всего разделов: 0	Всего листов выписки: 1264
16.11.2021 № КУВН-002/2021-151625943			Кадастровый номер: 02:17:000000:186 (единое землепользование)	
Номер точки	Координаты, м		Описание закрепления на местности	Средняя квадратическая погрешность определения координат характерных точек границы части земельного участка, м
	X	Y		
1	2	3	4	5
	776433.76	1314727.83	_____	_____
	776438.07	1314724.51	_____	_____
	776440.83	1314723.62	_____	_____
	776452.84	1314709.21	_____	_____
	776454.63	1314694.96	_____	_____
	776450.7	1314683.98	_____	_____
	776436.05	1314666.51	_____	_____
	776425.5	1314662.77	_____	_____
	776419.53	1314615.73	_____	_____
	776645.04	1314494.73	_____	_____
	776722.04	1314519.48	_____	_____
	776736.8	1314472.74	_____	_____
	776746.97	1314468.75	_____	_____
	776760.57	1314447.01	_____	_____
	776765.17	1314415.97	_____	_____
	776765.91	1314394	_____	_____
	776806.58	1314315.57	_____	_____
полное наименование должности			подпись	инициалы, фамилия

М.П.

Выписка из Единого государственного реестра недвижимости об объекте недвижимости
Сведения о частях земельного участка

Земельный участок				
<small>(вид объекта недвижимости)</small>				
Лист №	Раздела 4.2	Всего листов раздела 4.2: _____	Всего разделов: 0	Всего листов выписки: 1264
16.11.2021 № КУВН-002/2021-151625943			Кадастровый номер: 02:17:000000:186 (единое землепользование)	
Номер точки	Координаты, м		Описание закрепления на местности	Средняя квадратическая погрешность определения координат характерных точек границы части земельного участка, м
	X	Y		
1	2	3	4	5
	776807.97	1314324.95	_____	_____
	776812.19	1314336.58	_____	_____
	776816.21	1314372.74	_____	_____
	776815.14	1314417.66	_____	_____
	776810.03	1314454.34	_____	_____
	776806.72	1314466.26	_____	_____
	776789.36	1314495.27	_____	_____
	776781.55	1314504.86	_____	_____
	776771.63	1314512.25	_____	_____
	776734.62	1314527.3	_____	_____
	776722.64	1314530.36	_____	_____
	776710.27	1314530.38	_____	_____
	776693.02	1314527.75	_____	_____
	776681.12	1314524.38	_____	_____
	776670.41	1314518.19	_____	_____
	776662.43	1314510.98	_____	_____
	776646.68	1314513.94	_____	_____
полное наименование должности			подпись	инициалы, фамилия

М.П.

Земельный участок							
<small>(вид объекта недвижимости)</small>							
Лист №		Раздела 4.2		Всего листов раздела 4.2: ___	Всего разделов: 0	Всего листов выписки: 1264	
16.11.2021 № КУВН-002/2021-151625943				Кадастровый номер:			
				02:17:000000:186 (единое землепользование)			
Номер точки	Координаты, м		Описание закрепления на местности	Средняя квадратическая погрешность определения координат характерных точек границы части земельного участка, м			
	X	Y					
1	2	3	4	5			
	776640.64	1314522.87	—	—			
	776632.5	1314532.18	—	—			
	776615.46	1314545.61	—	—			
	776582.55	1314564.19	—	—			
	776559.99	1314575.22	—	—			
	776530.17	1314602.19	—	—			
	776520.31	1314609.67	—	—			
	776477.85	1314625.53	—	—			
	776489.01	1314651.85	—	—			
	776495.73	1314662.24	—	—			
	776501.71	1314678.11	—	—			
	776504.4	1314690.18	—	—			
	776504.24	1314701.19	—	—			
	776502.45	1314715.44	—	—			
	776499.4	1314727.43	—	—			
	776493.5	1314738.3	—	—			
	776479.24	1314755.63	—	—			
полное наименование должности			подпись		инициалы, фамилия		
			М.П.				

Земельный участок							
<small>(вид объекта недвижимости)</small>							
Лист №		Раздела 4.2		Всего листов раздела 4.2: ___	Всего разделов: 0	Всего листов выписки: 1264	
16.11.2021 № КУВН-002/2021-151625943				Кадастровый номер:			
				02:17:000000:186 (единое землепользование)			
Номер точки	Координаты, м		Описание закрепления на местности	Средняя квадратическая погрешность определения координат характерных точек границы части земельного участка, м			
	X	Y					
1	2	3	4	5			
	776470.21	1314764.08	—	—			
	776459.37	1314770.05	—	—			
	776439.93	1314776.38	—	—			
	776807.91	1314313.01	—	—			
	776832.04	1314266.47	—	—			
	776904.68	1314211.85	—	—			
	776904.59	1314212.09	—	—			
	776899.26	1314222.33	—	—			
	776894.45	1314231.4	—	—			
	776891.1	1314252.25	—	—			
	776887.45	1314264.06	—	—			
	776874.17	1314284.43	—	—			
	776865.84	1314293.57	—	—			
	776853.06	1314303.17	—	—			
	776842.28	1314309.23	—	—			
	776830.34	1314312.46	—	—			
	776807.91	1314313.01	—	—			
полное наименование должности			подпись		инициалы, фамилия		
			М.П.				

Выписка из Единого государственного реестра недвижимости об объекте недвижимости
Сведения о частях земельного участка

830

Земельный участок					
(вид объекта недвижимости)					
Лист №	Раздела 4.2		Всего листов раздела 4.2: _____	Всего разделов: 0	Всего листов выписки: 1264
16.11.2021 № КУВН-002/2021-151625943					
Кадастровый номер:					02:17:000000:186 (единое землепользование)
Номер точки	Координаты, м		Описание закрепления на местности	Средняя квадратическая погрешность определения координат характерных точек границы части земельного участка, м	
	X	Y			
1	2	3	4	5	
	777922.19	1314467.47	_____	_____	
	778011.43	1314471.24	_____	_____	
	778009.91	1314472.41	_____	_____	
	777999.23	1314478.66	_____	_____	
	777987.6	1314482.32	_____	_____	
	777975.28	1314483.41	_____	_____	
	777953.35	1314481.26	_____	_____	
	777941.3	1314478.47	_____	_____	
	777930.91	1314473.23	_____	_____	
	777922.19	1314467.47	_____	_____	
	778312.25	1314387.49	_____	_____	
	778312.73	1314394.16	_____	_____	
	778307.8	1314389.56	_____	_____	
	778306.86	1314388.59	_____	_____	
	778312.25	1314387.49	_____	_____	
	778391.22	1314424.97	_____	_____	
	778451.93	1314364.25	_____	_____	
полное наименование должности			подпись	инициалы, фамилия	

М.П.

Выписка из Единого государственного реестра недвижимости об объекте недвижимости
Сведения о частях земельного участка

Земельный участок					
(вид объекта недвижимости)					
Лист №	Раздела 4.2		Всего листов раздела 4.2: _____	Всего разделов: 0	Всего листов выписки: 1264
16.11.2021 № КУВН-002/2021-151625943					
Кадастровый номер:					02:17:000000:186 (единое землепользование)
Номер точки	Координаты, м		Описание закрепления на местности	Средняя квадратическая погрешность определения координат характерных точек границы части земельного участка, м	
	X	Y			
1	2	3	4	5	
	778451.9	1314364.68	_____	_____	
	778449.47	1314376.81	_____	_____	
	778444.24	1314388.3	_____	_____	
	778436.75	1314398.14	_____	_____	
	778424.71	1314409.57	_____	_____	
	778414.74	1314416.89	_____	_____	
	778405.17	1314420.98	_____	_____	
	778393.74	1314424.52	_____	_____	
	778391.22	1314424.97	_____	_____	
	776862.07	1314002.39	_____	_____	
	776868.27	1314062.64	_____	_____	
	776861.31	1314067.61	_____	_____	
	776818.42	1314089.97	_____	_____	
	776808.01	1314089.15	_____	_____	
	776790.19	1314089.26	_____	_____	
	776772.75	1314093.31	_____	_____	
	776760.72	1314098.36	_____	_____	
полное наименование должности			подпись	инициалы, фамилия	

М.П.

Выписка из Единого государственного реестра недвижимости об объекте недвижимости
Сведения о частях земельного участка

831

Земельный участок				
<small>(вид объекта недвижимости)</small>				
Лист №	Раздела 4.2	Всего листов раздела 4.2: _____	Всего разделов: 0	Всего листов выписки: 1264
16.11.2021 № КУВП-002/2021-151625943		Кадастровый номер: 02:17:000000:186 (единое землепользование)		
Номер точки	Координаты, м		Описание закрепления на местности	Средняя квадратическая погрешность определения координат характерных точек границы части земельного участка, м
	X	Y		
1	2	3	4	5
	776749.26	1314111.94	_____	_____
	776742.63	1314123.33	_____	_____
	776742.25	1314125.7	_____	_____
	776742.87	1314129.37	_____	_____
	776737.45	1314132.88	_____	_____
	776737.54	1314166.2	_____	_____
	776794.01	1314172.84	_____	_____
	776833.77	1314176.15	_____	_____
	776830.45	1314229.17	_____	_____
	776809.09	1314255.18	_____	_____
	776806.74	1314255.08	_____	_____
	776791.34	1314250.5	_____	_____
	776770.8	1314249.19	_____	_____
	776751.34	1314249.84	_____	_____
	776732.53	1314250.06	_____	_____
	776719.42	1314255.32	_____	_____
	776710.87	1314255.77	_____	_____
полное наименование должности			подпись	инициалы, фамилия

М.П.

Выписка из Единого государственного реестра недвижимости об объекте недвижимости
Сведения о частях земельного участка

Земельный участок				
<small>(вид объекта недвижимости)</small>				
Лист №	Раздела 4.2	Всего листов раздела 4.2: _____	Всего разделов: 0	Всего листов выписки: 1264
16.11.2021 № КУВП-002/2021-151625943		Кадастровый номер: 02:17:000000:186 (единое землепользование)		
Номер точки	Координаты, м		Описание закрепления на местности	Средняя квадратическая погрешность определения координат характерных точек границы части земельного участка, м
	X	Y		
1	2	3	4	5
	776707.55	1314289.02	_____	_____
	776737.45	1314391.96	_____	_____
	776724.17	1314451.69	_____	_____
	776702.33	1314467.92	_____	_____
	776698.87	1314465.49	_____	_____
	776698.16	1314465.11	_____	_____
	776696.08	1314462.87	_____	_____
	776684.72	1314454.14	_____	_____
	776668.04	1314452.83	_____	_____
	776639.89	1314453.81	_____	_____
	776612.64	1314465.99	_____	_____
	776594.66	1314471.6	_____	_____
	776535.31	1314522.76	_____	_____
	776530.55	1314525.09	_____	_____
	776515.71	1314535.28	_____	_____
	776495.29	1314555.2	_____	_____
	776440.97	1314565.24	_____	_____
полное наименование должности			подпись	инициалы, фамилия

М.П.

Выписка из Единого государственного реестра недвижимости об объекте недвижимости
Сведения о частях земельного участка

832

Земельный участок					
(вид объекта недвижимости)					
Лист №	Раздела 4.2		Всего листов раздела 4.2: _____	Всего разделов: 0	Всего листов выписки: 1264
16.11.2021 № КУВН-002/2021-151625943					
Кадастровый номер:					02:17:000000:186 (единое землепользование)
Номер точки	Координаты, м		Описание закрепления на местности	Средняя квадратическая погрешность определения координат характерных точек границы части земельного участка, м	
	X	Y			
1	2	3	4	5	
	776424.58	1314556.01	_____	_____	
	776412.91	1314550.44	_____	_____	
	776411.98	1314549.51	_____	_____	
	776405.23	1314544.46	_____	_____	
	776395.97	1314540.24	_____	_____	
	776386.7	1314536.02	_____	_____	
	776376.55	1314532.66	_____	_____	
	776369.09	1314533.15	_____	_____	
	776366.23	1314532.2	_____	_____	
	776350.41	1314532.86	_____	_____	
	776339.81	1314540.48	_____	_____	
	776334.95	1314552.79	_____	_____	
	776335.15	1314554.69	_____	_____	
	776322.27	1314561.41	_____	_____	
	776338.84	1314591.24	_____	_____	
	776332	1314598.03	_____	_____	
	776324.1	1314602.75	_____	_____	
полное наименование должности			подпись		инициалы, фамилия
М.П.					

Выписка из Единого государственного реестра недвижимости об объекте недвижимости
Сведения о частях земельного участка

Земельный участок					
(вид объекта недвижимости)					
Лист №	Раздела 4.2		Всего листов раздела 4.2: _____	Всего разделов: 0	Всего листов выписки: 1264
16.11.2021 № КУВН-002/2021-151625943					
Кадастровый номер:					02:17:000000:186 (единое землепользование)
Номер точки	Координаты, м		Описание закрепления на местности	Средняя квадратическая погрешность определения координат характерных точек границы части земельного участка, м	
	X	Y			
1	2	3	4	5	
	776323.46	1314602.97	_____	_____	
	776322.88	1314603.49	_____	_____	
	776314.07	1314608.76	_____	_____	
	776301.5	1314620.76	_____	_____	
	776300.47	1314623.03	_____	_____	
	776299.54	1314634.25	_____	_____	
	776292.39	1314644.48	_____	_____	
	776302.38	1314654.46	_____	_____	
	776323.01	1314662.28	_____	_____	
	776324.63	1314663.11	_____	_____	
	776325.62	1314663.28	_____	_____	
	776349.7	1314672.41	_____	_____	
	776357.31	1314677.44	_____	_____	
	776365.64	1314678.45	_____	_____	
	776398.67	1314690.98	_____	_____	
	776401.96	1314707.41	_____	_____	
	776390.41	1314706.8	_____	_____	
полное наименование должности			подпись		инициалы, фамилия
М.П.					

Земельный участок				
(вид объекта недвижимости)				
Лист №	Раздела 4.2	Всего листов раздела 4.2: _____	Всего разделов: 0	Всего листов выписки: 1264
16.11.2021 № КУВН-002/2021-151625943			Кадастровый номер: 02:17:000000:186 (единое землепользование)	
Кадастровый номер:				
Номер точки	Координаты, м		Описание закрепления на местности	Средняя квадратическая погрешность определения координат характерных точек границы части земельного участка, м
	X	Y		
1	2	3	4	5
	776377.33	1314689.38	_____	_____
	776374.99	1314688.35	_____	_____
	776355.52	1314687.17	_____	_____
	776338.75	1314692.09	_____	_____
	776330.14	1314702.8	_____	_____
	776329.41	1314705.07	_____	_____
	776329.67	1314722.53	_____	_____
	776322.26	1314730.78	_____	_____
	776325.58	1314767.32	_____	_____
	776335.35	1314817.84	_____	_____
	776326.93	1314813.62	_____	_____
	776318.53	1314809.42	_____	_____
	776313.48	1314802.28	_____	_____
	776307.62	1314796.41	_____	_____
	776303.07	1314790.12	_____	_____
	776295.94	1314765.84	_____	_____
	776286.81	1314756.15	_____	_____
полное наименование должности			подпись	инициалы, фамилия
М.П.				

Земельный участок				
(вид объекта недвижимости)				
Лист №	Раздела 4.2	Всего листов раздела 4.2: _____	Всего разделов: 0	Всего листов выписки: 1264
16.11.2021 № КУВН-002/2021-151625943			Кадастровый номер: 02:17:000000:186 (единое землепользование)	
Кадастровый номер:				
Номер точки	Координаты, м		Описание закрепления на местности	Средняя квадратическая погрешность определения координат характерных точек границы части земельного участка, м
	X	Y		
1	2	3	4	5
	776274.28	1314752.76	_____	_____
	776262.8	1314752.38	_____	_____
	776249.3	1314757.88	_____	_____
	776247.59	1314759.76	_____	_____
	776236.87	1314785.77	_____	_____
	776236.38	1314797.38	_____	_____
	776237.72	1314799.55	_____	_____
	776248.13	1314807.89	_____	_____
	776245.86	1314840.35	_____	_____
	776235.91	1314880.14	_____	_____
	776184.45	1314883.16	_____	_____
	776183.26	1314882.97	_____	_____
	776172.83	1314879.56	_____	_____
	776116.47	1314846.94	_____	_____
	776109.1	1314836.73	_____	_____
	776109.02	1314835.15	_____	_____
	776105.95	1314831.61	_____	_____
полное наименование должности			подпись	инициалы, фамилия
М.П.				

Выписка из Единого государственного реестра недвижимости об объекте недвижимости
Сведения о частях земельного участка

834

Земельный участок				
<small>(вид объекта недвижимости)</small>				
Лист №	Раздела 4.2	Всего листов раздела 4.2: ____	Всего разделов: 0	Всего листов выписки: 1264
16.11.2021 № КУВН-002/2021-151625943				
Кадастровый номер:		02:17:000000:186 (единое землепользование)		
Номер точки	Координаты, м		Описание закрепления на местности	Средняя квадратическая погрешность определения координат характерных точек границы части земельного участка, м
	X	Y		
1	2	3	4	5
	776105.4	1314830.45	—	—
	776100.45	1314824.88	—	—
	776095.05	1314809.76	—	—
	776086.07	1314808.6	—	—
	776086.03	1314808.56	—	—
	776079.27	1314802.64	—	—
	776071.68	1314798.43	—	—
	776063.27	1314795.06	—	—
	776060.54	1314793.69	—	—
	776045.85	1314785.28	—	—
	776045.11	1314785.25	—	—
	776036.68	1314780.48	—	—
	776012.83	1314784.19	—	—
	775976.04	1314787.2	—	—
	775967.41	1314772.82	—	—
	775974.14	1314760.85	—	—
	775958.91	1314750.7	—	—
полное наименование должности			подпись	инициалы, фамилия

М.П.

Выписка из Единого государственного реестра недвижимости об объекте недвижимости
Сведения о частях земельного участка

Земельный участок				
<small>(вид объекта недвижимости)</small>				
Лист №	Раздела 4.2	Всего листов раздела 4.2: ____	Всего разделов: 0	Всего листов выписки: 1264
16.11.2021 № КУВН-002/2021-151625943				
Кадастровый номер:		02:17:000000:186 (единое землепользование)		
Номер точки	Координаты, м		Описание закрепления на местности	Средняя квадратическая погрешность определения координат характерных точек границы части земельного участка, м
	X	Y		
1	2	3	4	5
	775962.29	1314742.23	—	—
	775961.5	1314739.08	—	—
	775969.54	1314737.57	—	—
	776011.36	1314734.15	—	—
	776047.99	1314735.33	—	—
	776060.18	1314737.38	—	—
	776070.7	1314741.89	—	—
	776096.64	1314756.75	—	—
	776109.51	1314761.9	—	—
	776120.82	1314766.91	—	—
	776130.55	1314774.55	—	—
	776138.11	1314784.34	—	—
	776144.62	1314799.88	—	—
	776151.68	1314809.07	—	—
	776156.77	1314820.34	—	—
	776169.12	1314825.74	—	—
	776195.07	1314834.23	—	—
полное наименование должности			подпись	инициалы, фамилия

М.П.

Земельный участок					
(вид объекта недвижимости)					
Лист №	Раздела 4.2	Всего листов раздела 4.2 : _____	Всего разделов: 0	Всего листов выписки: 1264	
16.11.2021 № КУВН-002/2021-151625943			Кадастровый номер: 02:17:000000:186 (единое землепользование)		
Номер точки		Координаты, м		Описание закрепления на местности	Средняя квадратическая погрешность определения координат характерных точек границы части земельного участка, м
1	2	X	Y		
	1	2	3	4	5
		776193.84	1314823.65	_____	_____
		776188.69	1314812.4	_____	_____
		776186.46	1314800.24	_____	_____
		776186.91	1314783.66	_____	_____
		776188.96	1314771.46	_____	_____
		776201.36	1314740.71	_____	_____
		776207.45	1314729.94	_____	_____
		776215.22	1314721.3	_____	_____
		776225.24	1314714.05	_____	_____
		776243.94	1314706.08	_____	_____
		776255.88	1314702.86	_____	_____
		776275.93	1314702.79	_____	_____
		776271.77	1314689.14	_____	_____
		776262.93	1314680.5	_____	_____
		776256.48	1314670.62	_____	_____
		776252.07	1314659.06	_____	_____
		776249.84	1314646.3	_____	_____
полное наименование должности			подпись		инициалы, фамилия

М.П.

Земельный участок					
(вид объекта недвижимости)					
Лист №	Раздела 4.2	Всего листов раздела 4.2 : _____	Всего разделов: 0	Всего листов выписки: 1264	
16.11.2021 № КУВН-002/2021-151625943			Кадастровый номер: 02:17:000000:186 (единое землепользование)		
Номер точки		Координаты, м		Описание закрепления на местности	Средняя квадратическая погрешность определения координат характерных точек границы части земельного участка, м
1	2	X	Y		
	1	2	3	4	5
		776249.37	1314634.16	_____	_____
		776250.64	1314618.89	_____	_____
		776253.18	1314606.78	_____	_____
		776257.83	1314596.41	_____	_____
		776265.14	1314586.44	_____	_____
		776279.54	1314572.59	_____	_____
		776285.23	1314558.03	_____	_____
		776285.46	1314545.67	_____	_____
		776288.44	1314534.43	_____	_____
		776293.3	1314522.12	_____	_____
		776299.23	1314511.26	_____	_____
		776307.65	1314502.2	_____	_____
		776321.23	1314492.26	_____	_____
		776332.08	1314486.34	_____	_____
		776344.07	1314483.26	_____	_____
		776364.15	1314482.24	_____	_____
		776376.47	1314483.26	_____	_____
полное наименование должности			подпись		инициалы, фамилия

М.П.

Выписка из Единого государственного реестра недвижимости об объекте недвижимости
Сведения о частях земельного участка

836

Земельный участок					
<small>(вид объекта недвижимости)</small>					
Лист №	Раздела 4.2		Всего листов раздела 4.2: ___	Всего разделов: 0	Всего листов выписки: 1264
16.11.2021 № КУВН-002/2021-151625943					
Кадастровый номер:					02:17:000000:186 (единое землепользование)
Номер точки	Координаты, м		Описание закрепления на местности	Средняя квадратическая погрешность определения координат характерных точек границы части земельного участка, м	
	X	Y			
1	2	3	4	5	
	776410.02	1314494.08	—	—	
	776446.12	1314510.89	—	—	
	776458.84	1314517.92	—	—	
	776480.8	1314499.48	—	—	
	776502.25	1314483.87	—	—	
	776532.23	1314468.62	—	—	
	776552.91	1314457.5	—	—	
	776566.18	1314440.21	—	—	
	776574.33	1314430.91	—	—	
	776584.52	1314423.89	—	—	
	776619.49	1314408.16	—	—	
	776631.32	1314404.55	—	—	
	776666.3	1314402.86	—	—	
	776688.63	1314404.29	—	—	
	776700.75	1314406.78	—	—	
	776708.39	1314379.63	—	—	
	776707.01	1314364.52	—	—	
полное наименование должности			подпись		инициалы, фамилия
			М.П.		

Выписка из Единого государственного реестра недвижимости об объекте недвижимости
Сведения о частях земельного участка

Земельный участок					
<small>(вид объекта недвижимости)</small>					
Лист №	Раздела 4.2		Всего листов раздела 4.2: ___	Всего разделов: 0	Всего листов выписки: 1264
16.11.2021 № КУВН-002/2021-151625943					
Кадастровый номер:					02:17:000000:186 (единое землепользование)
Номер точки	Координаты, м		Описание закрепления на местности	Средняя квадратическая погрешность определения координат характерных точек границы части земельного участка, м	
	X	Y			
1	2	3	4	5	
	776691.74	1314347.96	—	—	
	776683.98	1314338.33	—	—	
	776669.34	1314311.22	—	—	
	776664.88	1314299.68	—	—	
	776661.43	1314275.75	—	—	
	776661.36	1314263.38	—	—	
	776663.52	1314252.85	—	—	
	776668.45	1314241.51	—	—	
	776676.66	1314228.62	—	—	
	776684.57	1314219.11	—	—	
	776694.57	1314211.83	—	—	
	776713.91	1314203.65	—	—	
	776725.88	1314200.5	—	—	
	776718.36	1314191.99	—	—	
	776708.09	1314179.89	—	—	
	776701.35	1314169.52	—	—	
	776697.37	1314157.81	—	—	
полное наименование должности			подпись		инициалы, фамилия
			М.П.		

Выписка из Единого государственного реестра недвижимости об объекте недвижимости
Сведения о частях земельного участка

Земельный участок				
<small>(вид объекта недвижимости)</small>				
Лист №	Раздела 4.2	Всего листов раздела 4.2: _____	Всего разделов: 0	Всего листов выписки: 1264
16.11.2021 № КУВП-002/2021-151625943				
Кадастровый номер:			02:17:000000:186 (единое землепользование)	
Номер точки	Координаты, м		Описание закрепления на местности	Средняя квадратическая погрешность определения координат характерных точек границы части земельного участка, м
	X	Y		
1	2	3	4	5
	776695.24	1314147.47	_____	_____
	776692.94	1314134	_____	_____
	776692.42	1314121.64	_____	_____
	776694.08	1314111.36	_____	_____
	776698.51	1314099.81	_____	_____
	776706.05	1314086.79	_____	_____
	776722.51	1314066.11	_____	_____
	776731.59	1314057.72	_____	_____
	776741.37	1314052.26	_____	_____
	776753.4	1314047.21	_____	_____
	776778.88	1314040.56	_____	_____
	776789.88	1314039.26	_____	_____
	776807.7	1314039.15	_____	_____
	776819.94	1314035.85	_____	_____
	776837.34	1314023.29	_____	_____
	776845.4	1314013.88	_____	_____
	776855.1	1314006.2	_____	_____
полное наименование должности			подпись	инициалы, фамилия

М.П.

Выписка из Единого государственного реестра недвижимости об объекте недвижимости
Сведения о частях земельного участка

Земельный участок				
<small>(вид объекта недвижимости)</small>				
Лист №	Раздела 4.2	Всего листов раздела 4.2: _____	Всего разделов: 0	Всего листов выписки: 1264
16.11.2021 № КУВП-002/2021-151625943				
Кадастровый номер:			02:17:000000:186 (единое землепользование)	
Номер точки	Координаты, м		Описание закрепления на местности	Средняя квадратическая погрешность определения координат характерных точек границы части земельного участка, м
	X	Y		
1	2	3	4	5
	776862.07	1314002.39	_____	_____
	782048.08	1315903.2	_____	_____
	782048.18	1315903.28	_____	_____
	782048.37	1315903.83	_____	_____
	782048.08	1315903.2	_____	_____
	782088.27	1315995.44	_____	_____
	782087.66	1315992.51	_____	_____
	782091.64	1315978.57	_____	_____
	782098.3	1315969.52	_____	_____
	782093.76	1315984.24	_____	_____
	782088.27	1315995.44	_____	_____
	782163.45	1316051.59	_____	_____
	782165.05	1316055.28	_____	_____
	782165.07	1316055.3	_____	_____
	782170.12	1316060.54	_____	_____
	782170.14	1316060.56	_____	_____
	782177.15	1316064.47	_____	_____
полное наименование должности			подпись	инициалы, фамилия

М.П.

Выписка из Единого государственного реестра недвижимости об объекте недвижимости
Сведения о частях земельного участка

838

Земельный участок				
<small>(вид объекта недвижимости)</small>				
Лист №	Раздела 4.2	Всего листов раздела 4.2: _____	Всего разделов: 0	Всего листов выписки: 1264
16.11.2021 № КУВН-002/2021-151625943				
Кадастровый номер:		02:17:000000:186 (единое землепользование)		
Номер точки	Координаты, м		Описание закрепления на местности	Средняя квадратическая погрешность определения координат характерных точек границы части земельного участка, м
	X	Y		
1	2	3	4	5
	782177.19	1316064.48	_____	_____
	782177.68	1316064.49	_____	_____
	782171.07	1316067.03	_____	_____
	782163.86	1316061.17	_____	_____
	782163.45	1316051.59	_____	_____
	782202.11	1316052.97	_____	_____
	782208.22	1316047.22	_____	_____
	782209.65	1316045.95	_____	_____
	782209.08	1316048.49	_____	_____
	782202.11	1316052.97	_____	_____
	781918.82	1315875.14	_____	_____
	781919.66	1315875.34	_____	_____
	781934.32	1315876.67	_____	_____
	781945.31	1315877.72	_____	_____
	781965.44	1315884.77	_____	_____
	781987.44	1315892.06	_____	_____
	782021.68	1315898.51	_____	_____
полное наименование должности			подпись	инициалы, фамилия

М.П.

Выписка из Единого государственного реестра недвижимости об объекте недвижимости
Сведения о частях земельного участка

Земельный участок				
<small>(вид объекта недвижимости)</small>				
Лист №	Раздела 4.2	Всего листов раздела 4.2: _____	Всего разделов: 0	Всего листов выписки: 1264
16.11.2021 № КУВН-002/2021-151625943				
Кадастровый номер:		02:17:000000:186 (единое землепользование)		
Номер точки	Координаты, м		Описание закрепления на местности	Средняя квадратическая погрешность определения координат характерных точек границы части земельного участка, м
	X	Y		
1	2	3	4	5
	782039.93	1315904.41	_____	_____
	782049.25	1315924.78	_____	_____
	782049.25	1315935.67	_____	_____
	782048.36	1315938.08	_____	_____
	782019.27	1315977.1	_____	_____
	782013.49	1315986.41	_____	_____
	782010.21	1315990.45	_____	_____
	782010.2	1315990.47	_____	_____
	782007.69	1315995.77	_____	_____
	782004.14	1316001.49	_____	_____
	781997.38	1316015.28	_____	_____
	781997.51	1316017.84	_____	_____
	782001.55	1316026.86	_____	_____
	782003.41	1316028.76	_____	_____
	782003.52	1316029.83	_____	_____
	782003.53	1316029.87	_____	_____
	782007.64	1316036.58	_____	_____
полное наименование должности			подпись	инициалы, фамилия

М.П.

Выписка из Единого государственного реестра недвижимости об объекте недвижимости
Сведения о частях земельного участка

839

Земельный участок					
<small>(вид объекта недвижимости)</small>					
Лист № _____ Раздела 4.2		Всего листов раздела 4.2 : _____		Всего разделов: 0	Всего листов выписки: 1264
16.11.2021 № КУВН-002/2021-151625943				02:17:000000:186 (единое землепользование)	
Кадастровый номер:				02:17:000000:186 (единое землепользование)	
Номер точки	Координаты, м		Описание закрепления на местности	Средняя квадратическая погрешность определения координат характерных точек границы части земельного участка, м	
	X	Y			
1	2	3	4	5	
	782007.67	1316036.61	_____	_____	
	782015.57	1316041.23	_____	_____	
	782020.37	1316043.47	_____	_____	
	782028.23	1316047.23	_____	_____	
	782028.26	1316047.24	_____	_____	
	782031.52	1316047.52	_____	_____	
	782033.23	1316048.27	_____	_____	
	782037.5	1316048.04	_____	_____	
	782043.59	1316048.57	_____	_____	
	782043.61	1316048.57	_____	_____	
	782049.88	1316047.38	_____	_____	
	782054.51	1316047.13	_____	_____	
	782056.21	1316046.17	_____	_____	
	782057.6	1316045.91	_____	_____	
	782057.63	1316045.9	_____	_____	
	782057.64	1316045.89	_____	_____	
	782059.3	1316044.44	_____	_____	
полное наименование должности			подпись		инициалы, фамилия
			М.П.		

Выписка из Единого государственного реестра недвижимости об объекте недвижимости
Сведения о частях земельного участка

Земельный участок					
<small>(вид объекта недвижимости)</small>					
Лист № _____ Раздела 4.2		Всего листов раздела 4.2 : _____		Всего разделов: 0	Всего листов выписки: 1264
16.11.2021 № КУВН-002/2021-151625943				02:17:000000:186 (единое землепользование)	
Кадастровый номер:				02:17:000000:186 (единое землепользование)	
Номер точки	Координаты, м		Описание закрепления на местности	Средняя квадратическая погрешность определения координат характерных точек границы части земельного участка, м	
	X	Y			
1	2	3	4	5	
	782072.71	1316036.91	_____	_____	
	782084.81	1316020.66	_____	_____	
	782101.32	1315986.91	_____	_____	
	782109.51	1315960.35	_____	_____	
	782119.01	1315949.19	_____	_____	
	782135.25	1315947.45	_____	_____	
	782148.16	1315951.95	_____	_____	
	782157.55	1315958.03	_____	_____	
	782161.92	1315964.95	_____	_____	
	782162.64	1315966.59	_____	_____	
	782166.1	1315976.03	_____	_____	
	782166.1	1315987.86	_____	_____	
	782166.1	1316001.83	_____	_____	
	782163.43	1316017.15	_____	_____	
	782163.43	1316017.17	_____	_____	
	782163.24	1316022.08	_____	_____	
	782161.33	1316028.13	_____	_____	
полное наименование должности			подпись		инициалы, фамилия
			М.П.		

Выписка из Единого государственного реестра недвижимости об объекте недвижимости
Сведения о частях земельного участка

840

Земельный участок				
<small>(вид объекта недвижимости)</small>				
Лист № _____		Раздела 4.2		Всего листов раздела 4.2 : _____
Всего разделов: 0		Всего листов выписки: 1264		
16.11.2021 № КУВН-002/2021-151625943				Кадастровый номер: 02:17:000000:186 (единое землепользование)
Номер точки	Координаты, м		Описание закрепления на местности	Средняя квадратическая погрешность определения координат характерных точек границы части земельного участка, м
	X	Y		
1	2	3	4	5
	782155.29	1316048.34	_____	_____
	782156.1	1316064.06	_____	_____
	782157.43	1316066.25	_____	_____
	782169.25	1316075.38	_____	_____
	782171.79	1316075.32	_____	_____
	782197.9	1316065.18	_____	_____
	782206.63	1316059.37	_____	_____
	782204.34	1316069.54	_____	_____
	782192.8	1316120.8	_____	_____
	782189.89	1316121.93	_____	_____
	782177.9	1316124.95	_____	_____
	782166.3	1316125.29	_____	_____
	782154.14	1316123.04	_____	_____
	782142.9	1316117.87	_____	_____
	782126.87	1316105.82	_____	_____
	782118.09	1316097.11	_____	_____
	782111.37	1316086.4	_____	_____
полное наименование должности			подпись	инициалы, фамилия

М.П.

Выписка из Единого государственного реестра недвижимости об объекте недвижимости
Сведения о частях земельного участка

Земельный участок				
<small>(вид объекта недвижимости)</small>				
Лист № _____		Раздела 4.2		Всего листов раздела 4.2 : _____
Всего разделов: 0		Всего листов выписки: 1264		
16.11.2021 № КУВН-002/2021-151625943				Кадастровый номер: 02:17:000000:186 (единое землепользование)
Номер точки	Координаты, м		Описание закрепления на местности	Средняя квадратическая погрешность определения координат характерных точек границы части земельного участка, м
	X	Y		
1	2	3	4	5
	782107.25	1316074.73	_____	_____
	782097.44	1316080.37	_____	_____
	782078.99	1316090.73	_____	_____
	782067.54	1316095.4	_____	_____
	782057.18	1316097.06	_____	_____
	782039.25	1316098.02	_____	_____
	781993.65	1316085.41	_____	_____
	781983.85	1316079.6	_____	_____
	781965.82	1316061.84	_____	_____
	781958.33	1316051.99	_____	_____
	781951.88	1316038.28	_____	_____
	781948.26	1316026.45	_____	_____
	781947.41	1316013.68	_____	_____
	781949.33	1316001.46	_____	_____
	781959.24	1315979.48	_____	_____
	781976.78	1315950.74	_____	_____
	781983	1315942.1	_____	_____
полное наименование должности			подпись	инициалы, фамилия

М.П.

Выписка из Единого государственного реестра недвижимости об объекте недвижимости
Сведения о частях земельного участка

842

Земельный участок					
(вид объекта недвижимости)					
Лист №	Раздела 4.2		Всего листов раздела 4.2: _____	Всего разделов: 0	Всего листов выписки: 1264
16.11.2021 № КУВН-002/2021-151625943			Кадастровый номер:		02:17:000000:186 (единое землепользование)
Номер точки	Координаты, м		Описание закрепления на местности	Средняя квадратическая погрешность определения координат характерных точек границы части земельного участка, м	
	X	Y			
1	2	3	4	5	
	780906.26	1315516.22	_____	_____	
	780915.88	1315516.96	_____	_____	
	780928.23	1315518.95	_____	_____	
	780931.39	1315519.9	_____	_____	
	780907.96	1315517.2	_____	_____	
	780893.66	1315518.11	_____	_____	
	781029.59	1315537.82	_____	_____	
	781036.26	1315527.52	_____	_____	
	781046.22	1315520.7	_____	_____	
	781029.59	1315537.82	_____	_____	
	781049.67	1315517.08	_____	_____	
	781054.26	1315506.18	_____	_____	
	781064.9	1315496.21	_____	_____	
	781064.91	1315496.19	_____	_____	
	781066.49	1315494.12	_____	_____	
	781062.28	1315503.34	_____	_____	
	781049.67	1315517.08	_____	_____	
полное наименование должности			подпись		инициалы, фамилия

М.П.

Выписка из Единого государственного реестра недвижимости об объекте недвижимости
Сведения о частях земельного участка

Земельный участок					
(вид объекта недвижимости)					
Лист №	Раздела 4.2		Всего листов раздела 4.2: _____	Всего разделов: 0	Всего листов выписки: 1264
16.11.2021 № КУВН-002/2021-151625943			Кадастровый номер:		02:17:000000:186 (единое землепользование)
Номер точки	Координаты, м		Описание закрепления на местности	Средняя квадратическая погрешность определения координат характерных точек границы части земельного участка, м	
	X	Y			
1	2	3	4	5	
	781188.67	1315403.19	_____	_____	
	781194.14	1315398.93	_____	_____	
	781204.8	1315390.95	_____	_____	
	781204.82	1315390.94	_____	_____	
	781215.48	1315379.6	_____	_____	
	781222.5	1315370.25	_____	_____	
	781218.44	1315380.24	_____	_____	
	781197.42	1315398.78	_____	_____	
	781188.67	1315403.19	_____	_____	
	781356.28	1315535.36	_____	_____	
	781366.41	1315530.86	_____	_____	
	781377.35	1315526.88	_____	_____	
	781377.37	1315526.87	_____	_____	
	781380.14	1315524.76	_____	_____	
	781407	1315512.82	_____	_____	
	781408.7	1315513.42	_____	_____	
	781388.62	1315525.35	_____	_____	
полное наименование должности			подпись		инициалы, фамилия

М.П.

Земельный участок				
<small>(вид объекта недвижимости)</small>				
Лист №	Раздела 4.2	Всего листов раздела 4.2: _____	Всего разделов: 0	Всего листов выписки: 1264
16.11.2021 № КУВН-002/2021-151625943				
Кадастровый номер:			02:17:000000:186 (единое землепользование)	
Номер точки	Координаты, м		Описание закрепления на местности	Средняя квадратическая погрешность определения координат характерных точек границы части земельного участка, м
	X	Y		
1	2	3	4	5
	781577.17	1315634.2	_____	_____
	781587.59	1315633.68	_____	_____
	781632.36	1315623.02	_____	_____
	781632.55	1315622.76	_____	_____
	781634.95	1315622.22	_____	_____
	781648.56	1315621.93	_____	_____
	781658.93	1315611.15	_____	_____
	781659.57	1315581.24	_____	_____
	781653.57	1315562.87	_____	_____
	781623.2	1315540.25	_____	_____
	781611.68	1315529.27	_____	_____
	781612.37	1315528.74	_____	_____
	781653.69	1315527.07	_____	_____
	781658.29	1315527.26	_____	_____
	781676.43	1315532.92	_____	_____
	781710.67	1315539.49	_____	_____
	781738	1315537.5	_____	_____
полное наименование должности			подпись	инициалы, фамилия

М.П.

Земельный участок				
<small>(вид объекта недвижимости)</small>				
Лист №	Раздела 4.2	Всего листов раздела 4.2: _____	Всего разделов: 0	Всего листов выписки: 1264
16.11.2021 № КУВН-002/2021-151625943				
Кадастровый номер:			02:17:000000:186 (единое землепользование)	
Номер точки	Координаты, м		Описание закрепления на местности	Средняя квадратическая погрешность определения координат характерных точек границы части земельного участка, м
	X	Y		
1	2	3	4	5
	781761.73	1315543.43	_____	_____
	781778.61	1315551.62	_____	_____
	781791.54	1315556.37	_____	_____
	781792.37	1315556.85	_____	_____
	781792.4	1315556.86	_____	_____
	781793.04	1315556.92	_____	_____
	781809.21	1315562.86	_____	_____
	781829.81	1315566.6	_____	_____
	781836.41	1315571.28	_____	_____
	781819.99	1315593.18	_____	_____
	781813.53	1315614.16	_____	_____
	781809.04	1315617.26	_____	_____
	781787.88	1315639.09	_____	_____
	781779.36	1315667.56	_____	_____
	781779.71	1315670.09	_____	_____
	781789.63	1315687.91	_____	_____
	781805.17	1315697.31	_____	_____
полное наименование должности			подпись	инициалы, фамилия

М.П.

Выписка из Единого государственного реестра недвижимости об объекте недвижимости
Сведения о частях земельного участка

850

Земельный участок					
<small>(вид объекта недвижимости)</small>					
Лист №	Раздела 4.2		Всего листов раздела 4.2: _____	Всего разделов: 0	Всего листов выписки: 1264
16.11.2021 № КУВН-002/2021-151625943			Кадастровый номер:		02:17:000000:186 (единое землепользование)
Номер точки	Координаты, м		Описание закрепления на местности	Средняя квадратическая погрешность определения координат характерных точек границы части земельного участка, м	
	X	Y			
1	2	3	4	5	
	781823.93	1315704.74	_____	_____	
	781841.54	1315705.92	_____	_____	
	781858.03	1315701.22	_____	_____	
	781882.05	1315681.07	_____	_____	
	781892.3	1315667.81	_____	_____	
	781899.02	1315665.95	_____	_____	
	781900.63	1315665.65	_____	_____	
	781911.27	1315675.4	_____	_____	
	781927.57	1315678.76	_____	_____	
	781927.63	1315678.78	_____	_____	
	781927.64	1315678.79	_____	_____	
	781933.72	1315680.23	_____	_____	
	781946.67	1315686.28	_____	_____	
	781950.65	1315689.55	_____	_____	
	781952.09	1315695.55	_____	_____	
	781952.02	1315705.06	_____	_____	
	781946.28	1315720.86	_____	_____	
полное наименование должности			подпись		инициалы, фамилия
М.П.					

Выписка из Единого государственного реестра недвижимости об объекте недвижимости
Сведения о частях земельного участка

Земельный участок					
<small>(вид объекта недвижимости)</small>					
Лист №	Раздела 4.2		Всего листов раздела 4.2: _____	Всего разделов: 0	Всего листов выписки: 1264
16.11.2021 № КУВН-002/2021-151625943			Кадастровый номер:		02:17:000000:186 (единое землепользование)
Номер точки	Координаты, м		Описание закрепления на местности	Средняя квадратическая погрешность определения координат характерных точек границы части земельного участка, м	
	X	Y			
1	2	3	4	5	
	781925.87	1315745.73	_____	_____	
	781892.44	1315786.88	_____	_____	
	781882	1315793.68	_____	_____	
	781878.8	1315795.12	_____	_____	
	781862.34	1315799.56	_____	_____	
	781861.02	1315799.86	_____	_____	
	781861.01	1315799.87	_____	_____	
	781860.42	1315800.08	_____	_____	
	781857.45	1315800.88	_____	_____	
	781842.54	1315801.74	_____	_____	
	781840.44	1315803.25	_____	_____	
	781835.2	1315812.03	_____	_____	
	781835.54	1315827.29	_____	_____	
	781843.39	1315844.62	_____	_____	
	781844.77	1315846.12	_____	_____	
	781846.09	1315849.65	_____	_____	
	781849.72	1315851.52	_____	_____	
полное наименование должности			подпись		инициалы, фамилия
М.П.					

Земельный участок				
<small>(вид объекта недвижимости)</small>				
Лист №	Раздела 4.2	Всего листов раздела 4.2: _____	Всего разделов: 0	Всего листов выписки: 1264
16.11.2021 № КУВН-002/2021-151625943			Кадастровый номер: 02:17:000000:186 (единое землепользование)	
Номер точки	Координаты, м		Описание закрепления на местности	Средняя квадратическая погрешность определения координат характерных точек границы части земельного участка, м
	X	Y		
1	2	3	4	5
	781856.02	1315858.38	_____	_____
	781869.81	1315866.55	_____	_____
	781879.18	1315869.65	_____	_____
	781874.12	1315882.74	_____	_____
	781866.67	1315885.92	_____	_____
	781850.89	1315912.56	_____	_____
	781844.32	1315909.57	_____	_____
	781830.53	1315901.4	_____	_____
	781820.75	1315893.82	_____	_____
	781806.55	1315878.43	_____	_____
	781799.38	1315868.35	_____	_____
	781789.99	1315847.92	_____	_____
	781786.32	1315836.11	_____	_____
	781785.21	1315813.14	_____	_____
	781786.47	1315800.84	_____	_____
	781790.71	1315789.22	_____	_____
	781797.51	1315777.63	_____	_____
полное наименование должности			подпись	инициалы, фамилия
М.П.				

Земельный участок				
<small>(вид объекта недвижимости)</small>				
Лист №	Раздела 4.2	Всего листов раздела 4.2: _____	Всего разделов: 0	Всего листов выписки: 1264
16.11.2021 № КУВН-002/2021-151625943			Кадастровый номер: 02:17:000000:186 (единое землепользование)	
Номер точки	Координаты, м		Описание закрепления на местности	Средняя квадратическая погрешность определения координат характерных точек границы части земельного участка, м
	X	Y		
1	2	3	4	5
	781805.11	1315767.87	_____	_____
	781813.35	1315761.14	_____	_____
	781824.21	1315755.22	_____	_____
	781812.42	1315753.4	_____	_____
	781786.76	1315743.8	_____	_____
	781763.75	1315730.69	_____	_____
	781754.04	1315723.03	_____	_____
	781746.51	1315713.22	_____	_____
	781736.02	1315694.41	_____	_____
	781731.39	1315682.94	_____	_____
	781729.44	1315670.3	_____	_____
	781730.29	1315657.96	_____	_____
	781739.98	1315624.76	_____	_____
	781744.96	1315613.43	_____	_____
	781751.98	1315604.29	_____	_____
	781738.25	1315587.62	_____	_____
	781714.29	1315589.36	_____	_____
полное наименование должности			подпись	инициалы, фамилия
М.П.				

Выписка из Единого государственного реестра недвижимости об объекте недвижимости
Сведения о частях земельного участка

852

Земельный участок				
(вид объекта недвижимости)				
Лист №	Раздела 4.2	Всего листов раздела 4.2: _____	Всего разделов: 0	Всего листов выписки: 1264
16.11.2021 № КУВН-002/2021-151625943				
Кадастровый номер:			02:17:000000:186 (единое землепользование)	
Номер точки	Координаты, м		Описание закрепления на местности	Средняя квадратическая погрешность определения координат характерных точек границы части земельного участка, м
	X	Y		
1	2	3	4	5
	781708.92	1315612.22	_____	_____
	781707.13	1315624.46	_____	_____
	781702.38	1315635.88	_____	_____
	781694.98	1315645.79	_____	_____
	781684.59	1315656.59	_____	_____
	781674.98	1315664.38	_____	_____
	781663.75	1315669.57	_____	_____
	781651.59	1315671.84	_____	_____
	781641.02	1315672.1	_____	_____
	781614.94	1315677.96	_____	_____
	781581.75	1315684.22	_____	_____
	781569.4	1315684.97	_____	_____
	781563.2	1315695.89	_____	_____
	781557.12	1315706.67	_____	_____
	781549.31	1315715.37	_____	_____
	781539.29	1315722.62	_____	_____
	781515.04	1315732.7	_____	_____
полное наименование должности			подпись	инициалы, фамилия

М.П.

Выписка из Единого государственного реестра недвижимости об объекте недвижимости
Сведения о частях земельного участка

Земельный участок				
(вид объекта недвижимости)				
Лист №	Раздела 4.2	Всего листов раздела 4.2: _____	Всего разделов: 0	Всего листов выписки: 1264
16.11.2021 № КУВН-002/2021-151625943				
Кадастровый номер:			02:17:000000:186 (единое землепользование)	
Номер точки	Координаты, м		Описание закрепления на местности	Средняя квадратическая погрешность определения координат характерных точек границы части земельного участка, м
	X	Y		
1	2	3	4	5
	781503.07	1315735.83	_____	_____
	781471.34	1315739.23	_____	_____
	781450.78	1315743.34	_____	_____
	781431.61	1315749.53	_____	_____
	781419.46	1315751.85	_____	_____
	781395.85	1315750.74	_____	_____
	781369.68	1315745.85	_____	_____
	781357.96	1315741.89	_____	_____
	781347.57	1315735.17	_____	_____
	781331.65	1315721.51	_____	_____
	781323.33	1315712.36	_____	_____
	781310.37	1315685.58	_____	_____
	781306.77	1315673.75	_____	_____
	781305.72	1315638.9	_____	_____
	781307.11	1315626.61	_____	_____
	781314.75	1315604.42	_____	_____
	781320.33	1315593.38	_____	_____
полное наименование должности			подпись	инициалы, фамилия

М.П.

Земельный участок				
<small>(вид объекта недвижимости)</small>				
Лист №	Раздела 4.2	Всего листов раздела 4.2: _____	Всего разделов: 0	Всего листов выписки: 1264
16.11.2021 № КУВН-002/2021-151625943		Кадастровый номер: 02:17:000000:186 (единое землепользование)		
Номер точки	Координаты, м		Описание закрепления на местности	Средняя квадратическая погрешность определения координат характерных точек границы части земельного участка, м
	X	Y		
1	2	3	4	5
	781314.29	1315584.77	_____	_____
	781286.57	1315565.52	_____	_____
	781277.36	1315557.26	_____	_____
	781261.8	1315534.34	_____	_____
	781256.35	1315523.24	_____	_____
	781253.8	1315511.14	_____	_____
	781243.9	1315503.64	_____	_____
	781232.72	1315498.35	_____	_____
	781223.17	1315490.49	_____	_____
	781215.85	1315480.52	_____	_____
	781211.83	1315471.22	_____	_____
	781208	1315459.12	_____	_____
	781197.44	1315466.54	_____	_____
	781186.23	1315471.77	_____	_____
	781174.2	1315477.74	_____	_____
	781148.12	1315501.28	_____	_____
	781137.88	1315508.22	_____	_____
полное наименование должности			подпись	инициалы, фамилия

М.П.

Земельный участок				
<small>(вид объекта недвижимости)</small>				
Лист №	Раздела 4.2	Всего листов раздела 4.2: _____	Всего разделов: 0	Всего листов выписки: 1264
16.11.2021 № КУВН-002/2021-151625943		Кадастровый номер: 02:17:000000:186 (единое землепользование)		
Номер точки	Координаты, м		Описание закрепления на местности	Средняя квадратическая погрешность определения координат характерных точек границы части земельного участка, м
	X	Y		
1	2	3	4	5
	781119.91	1315516.77	_____	_____
	781114.77	1315528.02	_____	_____
	781108.28	1315538.55	_____	_____
	781091.41	1315557.38	_____	_____
	781068.18	1315581.34	_____	_____
	781056.72	1315593.44	_____	_____
	781036.62	1315611.62	_____	_____
	781026.44	1315618.65	_____	_____
	781014.85	1315622.96	_____	_____
	781002.55	1315624.3	_____	_____
	780992.08	1315623.86	_____	_____
	780979.89	1315621.79	_____	_____
	780968.57	1315616.79	_____	_____
	780958.97	1315609.3	_____	_____
	780948.41	1315598.76	_____	_____
	780931.44	1315578.27	_____	_____
	780906.74	1315575.38	_____	_____
полное наименование должности			подпись	инициалы, фамилия

М.П.

Выписка из Единого государственного реестра недвижимости об объекте недвижимости
Сведения о частях земельного участка

854

Земельный участок					
<small>(вид объекта недвижимости)</small>					
Лист №	Раздела 4.2		Всего листов раздела 4.2: _____	Всего разделов: 0	Всего листов выписки: 1264
16.11.2021 № КУВН-002/2021-151625943					
Кадастровый номер:			02:17:000000:186 (единое землепользование)		
Номер точки	Координаты, м		Описание закрепления на местности	Средняя квадратическая погрешность определения координат характерных точек границы части земельного участка, м	
	X	Y			
1	2	3	4	5	
	780893.76	1315576.19	_____	_____	
	780873.74	1315579.71	_____	_____	
	780867.05	1315589.53	_____	_____	
	780858.68	1315597.41	_____	_____	
	780848.21	1315603.99	_____	_____	
	780836.44	1315607.8	_____	_____	
	780818.7	1315609.5	_____	_____	
	780806.34	1315608.95	_____	_____	
	780770.67	1315619.26	_____	_____	
	780733.01	1315632.18	_____	_____	
	780679.98	1315642.58	_____	_____	
	780641.44	1315648.7	_____	_____	
	780629.08	1315649.1	_____	_____	
	780602.75	1315644.63	_____	_____	
	780590.93	1315640.98	_____	_____	
	780580.37	1315634.55	_____	_____	
	780566.05	1315621.03	_____	_____	
полное наименование должности			подпись		инициалы, фамилия
М.П.					

Выписка из Единого государственного реестра недвижимости об объекте недвижимости
Сведения о частях земельного участка

Земельный участок					
<small>(вид объекта недвижимости)</small>					
Лист №	Раздела 4.2		Всего листов раздела 4.2: _____	Всего разделов: 0	Всего листов выписки: 1264
16.11.2021 № КУВН-002/2021-151625943					
Кадастровый номер:			02:17:000000:186 (единое землепользование)		
Номер точки	Координаты, м		Описание закрепления на местности	Средняя квадратическая погрешность определения координат характерных точек границы части земельного участка, м	
	X	Y			
1	2	3	4	5	
	780558.3	1315611.39	_____	_____	
	780551.23	1315598.07	_____	_____	
	780546.93	1315586.47	_____	_____	
	780545.62	1315574.17	_____	_____	
	780545.85	1315561.09	_____	_____	
	780547.21	1315546.05	_____	_____	
	780536.74	1315529.86	_____	_____	
	780524.29	1315516.79	_____	_____	
	780516.22	1315506.8	_____	_____	
	780514.82	1315506	_____	_____	
	780453.63	1315389.17	_____	_____	
	780439.9	1315385.9	_____	_____	
	780441.17	1315378.19	_____	_____	
	780453	1315341.92	_____	_____	
	780462.81	1315302.1	_____	_____	
	780468.86	1315277.27	_____	_____	
	780471.14	1315264.1	_____	_____	
полное наименование должности			подпись		инициалы, фамилия
М.П.					

Земельный участок				
(вид объекта недвижимости)				
Лист №	Раздела 4.2	Всего листов раздела 4.2: _____	Всего разделов: 0	Всего листов выписки: 1264
16.11.2021 № КУВИИ-002/2021-151625943				
Кадастровый номер:		02:17:000000:186 (единое землепользование)		
Номер точки	Координаты, м		Описание закрепления на местности	Средняя квадратическая погрешность определения координат характерных точек границы части земельного участка, м
	X	Y		
1	2	3	4	5
	780473.95	1315252.37	—	—
	780464.18	1315244.79	—	—
	780449.4	1315224.4	—	—
	780438.91	1315228.14	—	—
	780430.9	1315238.68	—	—
	780422.21	1315247.48	—	—
	780411.63	1315253.88	—	—
	780399.8	1315257.48	—	—
	780387.44	1315258.07	—	—
	780375.03	1315256.91	—	—
	780362.95	1315254.23	—	—
	780351.9	1315248.66	—	—
	780334.63	1315233.91	—	—
	780316.21	1315211.97	—	—
	780309.76	1315201.41	—	—
	780306.09	1315189.6	—	—
	780303.95	1315165.53	—	—

_____	_____	_____
полное наименование должности	подпись	инициалы, фамилия

М.П.

Земельный участок				
(вид объекта недвижимости)				
Лист №	Раздела 4.2	Всего листов раздела 4.2: _____	Всего разделов: 0	Всего листов выписки: 1264
16.11.2021 № КУВИИ-002/2021-151625943				
Кадастровый номер:		02:17:000000:186 (единое землепользование)		
Номер точки	Координаты, м		Описание закрепления на местности	Средняя квадратическая погрешность определения координат характерных точек границы части земельного участка, м
	X	Y		
1	2	3	4	5
	780301.61	1315142.9	—	—
	780285.5	1315137.74	—	—
	780260.63	1315126.34	—	—
	780229.79	1315111.65	—	—
	780219.37	1315104.99	—	—
	780210.9	1315095.98	—	—
	780204.9	1315085.16	—	—
	780198.91	1315059.38	—	—
	780198.03	1315047.05	—	—
	780199.98	1315027.32	—	—
	780202.74	1315015.26	—	—
	780193.39	1315019.55	—	—
	780173.03	1315025.46	—	—
	780160.8	1315027.27	—	—
	780148.49	1315026.01	—	—
	780132.01	1315021.37	—	—
	780120.63	1315016.52	—	—

_____	_____	_____
полное наименование должности	подпись	инициалы, фамилия

М.П.

Выписка из Единого государственного реестра недвижимости об объекте недвижимости
Сведения о частях земельного участка

856

Земельный участок			
<small>(вид объекта недвижимости)</small>			
Лист №	Раздела 4.2	Всего листов раздела 4.2: _____	Всего разделов: 0
16.11.2021 № КУВН-002/2021-151625943			Всего листов выписки: 1264
Кадастровый номер:		02:17:000000:186 (единое землепользование)	

Номер точки	Координаты, м		Описание закрепления на местности	Средняя квадратическая погрешность определения координат характерных точек границы части земельного участка, м
	X	Y		
1	2	3	4	5
	780107.45	1315008.59	_____	_____
	780097.72	1315000.96	_____	_____
	780081.46	1314981.14	_____	_____
	780074.97	1314970.61	_____	_____
	780071.29	1314958.96	_____	_____
	780068.53	1314944.09	_____	_____
	780067.79	1314931.75	_____	_____
	780069.7	1314920.06	_____	_____
	780074.25	1314908.56	_____	_____
	780085.98	1314889.27	_____	_____
	780066.21	1314890.69	_____	_____
	780055.05	1314896.03	_____	_____
	780015.2	1314903.62	_____	_____
	780002.84	1314904.25	_____	_____
	779979.58	1314901.4	_____	_____
	779967.59	1314898.36	_____	_____
	779958.42	1314893.64	_____	_____
полное наименование должности			подпись	инициалы, фамилия

М.П.

Выписка из Единого государственного реестра недвижимости об объекте недвижимости
Сведения о частях земельного участка

Земельный участок			
<small>(вид объекта недвижимости)</small>			
Лист №	Раздела 4.2	Всего листов раздела 4.2: _____	Всего разделов: 0
16.11.2021 № КУВН-002/2021-151625943			Всего листов выписки: 1264
Кадастровый номер:		02:17:000000:186 (единое землепользование)	

Номер точки	Координаты, м		Описание закрепления на местности	Средняя квадратическая погрешность определения координат характерных точек границы части земельного участка, м
	X	Y		
1	2	3	4	5
	779919.66	1314868.3	_____	_____
	779910.22	1314860.3	_____	_____
	779893.13	1314838.1	_____	_____
	779875.37	1314847.46	_____	_____
	779864.27	1314852.91	_____	_____
	779839.98	1314860.01	_____	_____
	779827.76	1314861.96	_____	_____
	779798.63	1314858.18	_____	_____
	779786.77	1314854.69	_____	_____
	779774.36	1314848.02	_____	_____
	779764.4	1314840.67	_____	_____
	779756.56	1314831.11	_____	_____
	779749.49	1314818.14	_____	_____
	779729.81	1314837.84	_____	_____
	779708.47	1314854.53	_____	_____
	779697.74	1314860.69	_____	_____
	779673.22	1314868.34	_____	_____
полное наименование должности			подпись	инициалы, фамилия

М.П.

Земельный участок				
<small>(вид объекта недвижимости)</small>				
Лист №	Раздела 4.2	Всего листов раздела 4.2: _____	Всего разделов: 0	Всего листов выписки: 1264
16.11.2021 № КУВН-002/2021-151625943				
Кадастровый номер:			02:17:000000:186 (единое землепользование)	
Номер точки	Координаты, м		Описание закрепления на местности	Средняя квадратическая погрешность определения координат характерных точек границы части земельного участка, м
	X	Y		
1	2	3	4	5
	779661.03	1314870.39	_____	_____
	779648.7	1314869.39	_____	_____
	779622.62	1314863.3	_____	_____
	779611.02	1314859.01	_____	_____
	779600.56	1314852.15	_____	_____
	779591.95	1314843.26	_____	_____
	779575.85	1314818.36	_____	_____
	779570.53	1314807.2	_____	_____
	779560.99	1314810.65	_____	_____
	779548.82	1314812.82	_____	_____
	779529.59	1314811.31	_____	_____
	779517.57	1314808.39	_____	_____
	779506.64	1314802.61	_____	_____
	779497.46	1314794.32	_____	_____
	779487.63	1314780.66	_____	_____
	779475.59	1314757.43	_____	_____
	779467.1	1314765.79	_____	_____
полное наименование должности			подпись	инициалы, фамилия
М.П.				

Земельный участок				
<small>(вид объекта недвижимости)</small>				
Лист №	Раздела 4.2	Всего листов раздела 4.2: _____	Всего разделов: 0	Всего листов выписки: 1264
16.11.2021 № КУВН-002/2021-151625943				
Кадастровый номер:			02:17:000000:186 (единое землепользование)	
Номер точки	Координаты, м		Описание закрепления на местности	Средняя квадратическая погрешность определения координат характерных точек границы части земельного участка, м
	X	Y		
1	2	3	4	5
	779456.84	1314772.69	_____	_____
	779456.65	1314772.78	_____	_____
	779456.58	1314772.61	_____	_____
	779456.46	1314757.45	_____	_____
	779451.73	1314735.85	_____	_____
	779447.53	1314728.66	_____	_____
	779443.26	1314727.52	_____	_____
	779433.16	1314736.45	_____	_____
	779430.32	1314729.92	_____	_____
	779434.28	1314728.07	_____	_____
	779446.89	1314712.77	_____	_____
	779456.36	1314698.57	_____	_____
	779472.25	1314695.62	_____	_____
	779484.88	1314693.39	_____	_____
	779489.55	1314693.39	_____	_____
	779513	1314746.7	_____	_____
	779531.25	1314755.82	_____	_____
полное наименование должности			подпись	инициалы, фамилия
М.П.				

Выписка из Единого государственного реестра недвижимости об объекте недвижимости
Сведения о частях земельного участка

858

Земельный участок					
<small>(вид объекта недвижимости)</small>					
Лист №	Раздела 4.2		Всего листов раздела 4.2: ____	Всего разделов: 0	Всего листов выписки: 1264
16.11.2021 № КУВН-002/2021-151625943					
Кадастровый номер:					02:17:000000:186 (единое землепользование)
Номер точки	Координаты, м		Описание закрепления на местности	Средняя квадратическая погрешность определения координат характерных точек границы части земельного участка, м	
	X	Y			
1	2	3	4	5	
	779535.3	1314761.64	_____	_____	
	779546.18	1314762.89	_____	_____	
	779556.12	1314758.88	_____	_____	
	779559.27	1314753.49	_____	_____	
	779562.05	1314747.28	_____	_____	
	779563.79	1314745.31	_____	_____	
	779568.45	1314739.98	_____	_____	
	779568.46	1314739.96	_____	_____	
	779573.12	1314729.62	_____	_____	
	779577.79	1314721.98	_____	_____	
	779579.22	1314718.64	_____	_____	
	779586.2	1314713.34	_____	_____	
	779591.73	1314722.25	_____	_____	
	779596.97	1314723.85	_____	_____	
	779608.95	1314795.74	_____	_____	
	779628.14	1314825.58	_____	_____	
	779645.23	1314819.43	_____	_____	
полное наименование должности			подпись		инициалы, фамилия
			М.П.		

Выписка из Единого государственного реестра недвижимости об объекте недвижимости
Сведения о частях земельного участка

Земельный участок					
<small>(вид объекта недвижимости)</small>					
Лист №	Раздела 4.2		Всего листов раздела 4.2: ____	Всего разделов: 0	Всего листов выписки: 1264
16.11.2021 № КУВН-002/2021-151625943					
Кадастровый номер:					02:17:000000:186 (единое землепользование)
Номер точки	Координаты, м		Описание закрепления на местности	Средняя квадратическая погрешность определения координат характерных точек границы части земельного участка, м	
	X	Y			
1	2	3	4	5	
	779648.85	1314820.11	_____	_____	
	779648.87	1314820.11	_____	_____	
	779648.89	1314820.11	_____	_____	
	779652.77	1314819.01	_____	_____	
	779658.87	1314820.44	_____	_____	
	779678.39	1314814.59	_____	_____	
	779694.43	1314802.51	_____	_____	
	779718.78	1314778.13	_____	_____	
	779738.89	1314753.06	_____	_____	
	779747	1314732.54	_____	_____	
	779746.16	1314710.65	_____	_____	
	779741.51	1314695.84	_____	_____	
	779742.43	1314687.95	_____	_____	
	779752.04	1314682.06	_____	_____	
	779759.88	1314675.74	_____	_____	
	779593.5	1314783.34	_____	_____	
	779591.43	1314784.23	_____	_____	
полное наименование должности			подпись		инициалы, фамилия
			М.П.		

Земельный участок				
<small>(вид объекта недвижимости)</small>				
Лист №	Раздела 4.2	Всего листов раздела 4.2: _____	Всего разделов: 0	Всего листов выписки: 1264
16.11.2021 № КУВН-002/2021-151625943		Кадастровый номер: 02:17:000000:186 (единое землепользование)		
Номер точки	Координаты, м		Описание закрепления на местности	Средняя квадратическая погрешность определения координат характерных точек границы части земельного участка, м
	X	Y		
1	2	3	4	5
	779592.32	1314786.29	_____	_____
	779594.39	1314785.4	_____	_____
	779593.5	1314783.34	_____	_____
	782209.19	1316048.41	_____	_____
	782209.77	1316045.84	_____	_____
	782214.71	1316041.46	_____	_____
	782211.03	1316047.23	_____	_____
	782209.19	1316048.41	_____	_____
	782648.98	1315948.29	_____	_____
	782654.92	1315942.79	_____	_____
	782656.01	1315942.1	_____	_____
	782653.77	1315945.76	_____	_____
	782648.98	1315948.29	_____	_____
	783387.9	1316858.87	_____	_____
	783388.05	1316859.37	_____	_____
	783388.06	1316859.39	_____	_____
	783388.07	1316859.4	_____	_____
полное наименование должности			подпись	инициалы, фамилия

М.П.

Земельный участок				
<small>(вид объекта недвижимости)</small>				
Лист №	Раздела 4.2	Всего листов раздела 4.2: _____	Всего разделов: 0	Всего листов выписки: 1264
16.11.2021 № КУВН-002/2021-151625943		Кадастровый номер: 02:17:000000:186 (единое землепользование)		
Номер точки	Координаты, м		Описание закрепления на местности	Средняя квадратическая погрешность определения координат характерных точек границы части земельного участка, м
	X	Y		
1	2	3	4	5
	783391.81	1316863.41	_____	_____
	783392.45	1316868.3	_____	_____
	783399.11	1316870.35	_____	_____
	783410.75	1316876.75	_____	_____
	783410.76	1316876.76	_____	_____
	783416.61	1316878.62	_____	_____
	783412.6	1316878.3	_____	_____
	783391.8	1316869.97	_____	_____
	783387.75	1316861.86	_____	_____
	783387.9	1316858.87	_____	_____
	783440.62	1316883.12	_____	_____
	783442.82	1316883.8	_____	_____
	783452.71	1316888.75	_____	_____
	783463.36	1316897.4	_____	_____
	783472.68	1316908.04	_____	_____
	783482.68	1316920.69	_____	_____
	783490.67	1316932.7	_____	_____
полное наименование должности			подпись	инициалы, фамилия

М.П.

Выписка из Единого государственного реестра недвижимости об объекте недвижимости
Сведения о частях земельного участка

860

Земельный участок

(вид объекта недвижимости)

Лист № _____ Раздела 4.2 Всего листов раздела 4.2: _____ Всего разделов: 0 Всего листов выписки: 1264

16.11.2021 № КУВН-002/2021-151625943

Кадастровый номер: 02:17:000000:186 (единое землепользование)

Номер точки	Координаты, м		Описание закрепления на местности	Средняя квадратическая погрешность определения координат характерных точек границы части земельного участка, м
	X	Y		
1	2	3	4	5
	783502	1316944.7	—	—
	783511.99	1316956.02	—	—
	783515.57	1316962.28	—	—
	783520.75	1316987.13	—	—
	783519.3	1316997.25	—	—
	783519.3	1316997.27	—	—
	783520.63	1317012.6	—	—
	783520.64	1317012.64	—	—
	783520.66	1317012.66	—	—
	783527.4	1317019.04	—	—
	783528.22	1317022.98	—	—
	783524.66	1317020.07	—	—
	783516.55	1317007.33	—	—
	783517.06	1316980.14	—	—
	783513.54	1316966.4	—	—
	783508.06	1316955.39	—	—
	783493.51	1316942.1	—	—

полное наименование должности подпись инициалы, фамилия

М.П.

Выписка из Единого государственного реестра недвижимости об объекте недвижимости
Сведения о частях земельного участка

Земельный участок

(вид объекта недвижимости)

Лист № _____ Раздела 4.2 Всего листов раздела 4.2: _____ Всего разделов: 0 Всего листов выписки: 1264

16.11.2021 № КУВН-002/2021-151625943

Кадастровый номер: 02:17:000000:186 (единое землепользование)

Номер точки	Координаты, м		Описание закрепления на местности	Средняя квадратическая погрешность определения координат характерных точек границы части земельного участка, м
	X	Y		
1	2	3	4	5
	783482.1	1316923.72	—	—
	783472.24	1316907.87	—	—
	783454.26	1316891.92	—	—
	783440.62	1316883.12	—	—
	783604.42	1317116.79	—	—
	783606.62	1317118.6	—	—
	783606.64	1317118.61	—	—
	783606.67	1317118.62	—	—
	783620	1317119.95	—	—
	783633.32	1317119.95	—	—
	783647.98	1317121.95	—	—
	783663.3	1317123.29	—	—
	783677.95	1317125.95	—	—
	783681.99	1317126.76	—	—
	783684.65	1317129.16	—	—
	783649.38	1317123.5	—	—
	783625.87	1317122.2	—	—

полное наименование должности подпись инициалы, фамилия

М.П.

Земельный участок				
(вид объекта недвижимости)				
Лист №	Раздела 4.2	Всего листов раздела 4.2: _____	Всего разделов: 0	Всего листов выписки: 1264
16.11.2021 № КУВН-002/2021-151625943		Кадастровый номер: 02:17:000000:186 (единое землепользование)		
Номер точки	Координаты, м		Описание закрепления на местности	Средняя квадратическая погрешность определения координат характерных точек границы части земельного участка, м
	X	Y		
1	2	3	4	5
	783609.23	1317121.6	_____	_____
	783604.42	1317116.79	_____	_____
	783737.76	1317177.39	_____	_____
	783763.41	1317200.9	_____	_____
	783763.52	1317200.9	_____	_____
	783773.78	1317194.06	_____	_____
	783780.56	1317195.91	_____	_____
	783780.58	1317195.91	_____	_____
	783780.61	1317195.9	_____	_____
	783793.27	1317190.56	_____	_____
	783793.29	1317190.56	_____	_____
	783793.3	1317190.55	_____	_____
	783803.29	1317181.22	_____	_____
	783811.3	1317174.39	_____	_____
	783790.14	1317203.88	_____	_____
	783778.7	1317210.97	_____	_____
	783772.64	1317209.1	_____	_____
полное наименование должности			подпись	инициалы, фамилия
М.П.				

Земельный участок				
(вид объекта недвижимости)				
Лист №	Раздела 4.2	Всего листов раздела 4.2: _____	Всего разделов: 0	Всего листов выписки: 1264
16.11.2021 № КУВН-002/2021-151625943		Кадастровый номер: 02:17:000000:186 (единое землепользование)		
Номер точки	Координаты, м		Описание закрепления на местности	Средняя квадратическая погрешность определения координат характерных точек границы части земельного участка, м
	X	Y		
1	2	3	4	5
	783755.76	1317196.6	_____	_____
	783740.27	1317182.97	_____	_____
	783737.76	1317177.39	_____	_____
	783942.9	1317108.81	_____	_____
	783942.69	1317107.16	_____	_____
	783944.26	1317107.83	_____	_____
	783942.9	1317108.81	_____	_____
	784190.88	1317254.49	_____	_____
	784195.59	1317259.67	_____	_____
	784192.7	1317259.22	_____	_____
	784190.88	1317254.49	_____	_____
	784676.14	1317448.25	_____	_____
	784676.14	1317429.68	_____	_____
	784676.14	1317422.58	_____	_____
	784679.08	1317413.76	_____	_____
	784678.94	1317417.46	_____	_____
	784677.04	1317446.03	_____	_____
полное наименование должности			подпись	инициалы, фамилия
М.П.				

Выписка из Единого государственного реестра недвижимости об объекте недвижимости
Сведения о частях земельного участка

862

Земельный участок				
<small>(вид объекта недвижимости)</small>				
Лист № _____	Раздела 4.2	Всего листов раздела 4.2: _____	Всего разделов: 0	Всего листов выписки: 1264
16.11.2021 № КУВП-002/2021-151625943				
Кадастровый номер:			02:17:000000:186 (единое землепользование)	
Номер точки	Координаты, м		Описание закрепления на местности	Средняя квадратическая погрешность определения координат характерных точек границы части земельного участка, м
	X	Y		
1	2	3	4	5
	784676.14	1317448.25	—	—
	784680.4	1317378.05	—	—
	784680.4	1317349.93	—	—
	784683.2	1317344.89	—	—
	784704.93	1317337.22	—	—
	784705.35	1317337.16	—	—
	784711.89	1317338.99	—	—
	784692.67	1317347.06	—	—
	784680.89	1317364.82	—	—
	784680.4	1317378.05	—	—
	784745.31	1317340.84	—	—
	784756.68	1317339.16	—	—
	784759.38	1317338.52	—	—
	784750.82	1317341.38	—	—
	784745.31	1317340.84	—	—
	784770.31	1317334.88	—	—
	784772.41	1317333.4	—	—
<small>полное наименование должности</small>			<small>подпись</small>	<small>инициалы, фамилия</small>

М.П.

Выписка из Единого государственного реестра недвижимости об объекте недвижимости
Сведения о частях земельного участка

Земельный участок				
<small>(вид объекта недвижимости)</small>				
Лист № _____	Раздела 4.2	Всего листов раздела 4.2: _____	Всего разделов: 0	Всего листов выписки: 1264
16.11.2021 № КУВП-002/2021-151625943				
Кадастровый номер:			02:17:000000:186 (единое землепользование)	
Номер точки	Координаты, м		Описание закрепления на местности	Средняя квадратическая погрешность определения координат характерных точек границы части земельного участка, м
	X	Y		
1	2	3	4	5
	784773.18	1317333.92	—	—
	784770.31	1317334.88	—	—
	782192.91	1316120.76	—	—
	782206.74	1316059.3	—	—
	782217.31	1316052.27	—	—
	782231.06	1316030.66	—	—
	782245	1316006.67	—	—
	782252.76	1315986.59	—	—
	782307.55	1316025	—	—
	782304.36	1316036.99	—	—
	782302.64	1316046.26	—	—
	782302.03	1316047.78	—	—
	782302.02	1316047.8	—	—
	782300.64	1316056.98	—	—
	782298.5	1316068.51	—	—
	782299.44	1316072.73	—	—
	782299.35	1316074.46	—	—
<small>полное наименование должности</small>			<small>подпись</small>	<small>инициалы, фамилия</small>

М.П.

Выписка из Единого государственного реестра недвижимости об объекте недвижимости
Сведения о частях земельного участка

863

Земельный участок				
<small>(вид объекта недвижимости)</small>				
Лист №	Раздела 4.2	Всего листов раздела 4.2: _____	Всего разделов: 0	Всего листов выписки: 1264
16.11.2021 № КУВН-002/2021-151625943		Кадастровый номер: 02:17:000000:186 (единое землепользование)		
Номер точки	Координаты, м		Описание закрепления на местности	Средняя квадратическая погрешность определения координат характерных точек границы части земельного участка, м
	X	Y		
1	2	3	4	5
	782299.35	1316074.48	_____	_____
	782301.71	1316082.98	_____	_____
	782303.76	1316092.19	_____	_____
	782310.48	1316100.58	_____	_____
	782324.76	1316106.82	_____	_____
	782341.46	1316105.21	_____	_____
	782350.89	1316096.8	_____	_____
	782361.13	1316076.3	_____	_____
	782367.88	1316067.3	_____	_____
	782408.97	1316096.11	_____	_____
	782403.84	1316102.69	_____	_____
	782395.62	1316119.14	_____	_____
	782388.77	1316129.44	_____	_____
	782374.74	1316142.53	_____	_____
	782364.56	1316149.55	_____	_____
	782352.97	1316153.87	_____	_____
	782329.56	1316156.59	_____	_____
полное наименование должности			подпись	инициалы, фамилия
М.П.				

Выписка из Единого государственного реестра недвижимости об объекте недвижимости
Сведения о частях земельного участка

Земельный участок				
<small>(вид объекта недвижимости)</small>				
Лист №	Раздела 4.2	Всего листов раздела 4.2: _____	Всего разделов: 0	Всего листов выписки: 1264
16.11.2021 № КУВН-002/2021-151625943		Кадастровый номер: 02:17:000000:186 (единое землепользование)		
Номер точки	Координаты, м		Описание закрепления на местности	Средняя квадратическая погрешность определения координат характерных точек границы части земельного участка, м
	X	Y		
1	2	3	4	5
	782317.19	1316156.24	_____	_____
	782305.29	1316152.87	_____	_____
	782290.46	1316146.4	_____	_____
	782279.82	1316140.08	_____	_____
	782271.45	1316131.84	_____	_____
	782264.73	1316123.45	_____	_____
	782258.26	1316112.91	_____	_____
	782254.95	1316103.03	_____	_____
	782251.61	1316088.65	_____	_____
	782225.59	1316106.81	_____	_____
	782216	1316111.79	_____	_____
	782192.91	1316120.76	_____	_____
	782438.97	1316090.04	_____	_____
	782562.56	1316020.86	_____	_____
	782561.93	1316027.55	_____	_____
	782561.1	1316039.89	_____	_____
	782558.25	1316050.08	_____	_____
полное наименование должности			подпись	инициалы, фамилия
М.П.				

Выписка из Единого государственного реестра недвижимости об объекте недвижимости
Сведения о частях земельного участка

864

Земельный участок				
<small>(вид объекта недвижимости)</small>				
Лист №	Раздела 4.2	Всего листов раздела 4.2: _____	Всего разделов: 0	Всего листов выписки: 1264
16.11.2021 № КУВН-002/2021-151625943				
Кадастровый номер:			02:17:000000:186 (единое землепользование)	
Номер точки	Координаты, м		Описание закрепления на местности	Средняя квадратическая погрешность определения координат характерных точек границы части земельного участка, м
	X	Y		
1	2	3	4	5
	782552.55	1316061.05	_____	_____
	782545.52	1316070.59	_____	_____
	782536.98	1316079.54	_____	_____
	782527.3	1316085.73	_____	_____
	782511.46	1316093.47	_____	_____
	782499.76	1316097.49	_____	_____
	782487.43	1316098.51	_____	_____
	782466.46	1316097.56	_____	_____
	782454.27	1316095.48	_____	_____
	782438.97	1316090.04	_____	_____
	782583.13	1316009.32	_____	_____
	782633.03	1315963.08	_____	_____
	782647.87	1315966.69	_____	_____
	782669.06	1315961.55	_____	_____
	782674.66	1315948.3	_____	_____
	782672.04	1315932.93	_____	_____
	782670.78	1315928.09	_____	_____
полное наименование должности			подпись	инициалы, фамилия

М.П.

Выписка из Единого государственного реестра недвижимости об объекте недвижимости
Сведения о частях земельного участка

Земельный участок				
<small>(вид объекта недвижимости)</small>				
Лист №	Раздела 4.2	Всего листов раздела 4.2: _____	Всего разделов: 0	Всего листов выписки: 1264
16.11.2021 № КУВН-002/2021-151625943				
Кадастровый номер:			02:17:000000:186 (единое землепользование)	
Номер точки	Координаты, м		Описание закрепления на местности	Средняя квадратическая погрешность определения координат характерных точек границы части земельного участка, м
	X	Y		
1	2	3	4	5
	782709.86	1315891.87	_____	_____
	782709.95	1315892.01	_____	_____
	782715.65	1315903	_____	_____
	782720.42	1315920.29	_____	_____
	782723.95	1315939.9	_____	_____
	782724.5	1315952.25	_____	_____
	782722.01	1315964.37	_____	_____
	782715.12	1315981.01	_____	_____
	782708.93	1315991.73	_____	_____
	782700.3	1316000.59	_____	_____
	782689.76	1316007.06	_____	_____
	782659.66	1316015.28	_____	_____
	782647.37	1316016.69	_____	_____
	782636.05	1316015.27	_____	_____
	782615.43	1316010.26	_____	_____
	782583.13	1316009.32	_____	_____
	782771.8	1315834.46	_____	_____
полное наименование должности			подпись	инициалы, фамилия

М.П.

Земельный участок				
<small>(вид объекта недвижимости)</small>				
Лист №	Раздела 4.2	Всего листов раздела 4.2: _____	Всего разделов: 0	Всего листов выписки: 1264
16.11.2021 № КУВН-002/2021-151625943				
Кадастровый номер:			02:17:000000:186 (единое землепользование)	
Номер точки	Координаты, м		Описание закрепления на местности	Средняя квадратическая погрешность определения координат характерных точек границы части земельного участка, м
	X	Y		
1	2	3	4	5
	782779.6	1315827.23	—	—
	782807.59	1315798.99	—	—
	782805.68	1315802.09	—	—
	782797.9	1315811.71	—	—
	782779.74	1315828.7	—	—
	782771.8	1315834.46	—	—
	782978.78	1315743.28	—	—
	783039.91	1315789.34	—	—
	783046.4	1315802.78	—	—
	783060.15	1315829.16	—	—
	783075.87	1315844.37	—	—
	783095.87	1315851.78	—	—
	783120.63	1315853.55	—	—
	783194.63	1316210.72	—	—
	783200.57	1316214.95	—	—
	783204.41	1316228.75	—	—
	783211.37	1316243.94	—	—
полное наименование должности			подпись	инициалы, фамилия

М.П.

Земельный участок				
<small>(вид объекта недвижимости)</small>				
Лист №	Раздела 4.2	Всего листов раздела 4.2: _____	Всего разделов: 0	Всего листов выписки: 1264
16.11.2021 № КУВН-002/2021-151625943				
Кадастровый номер:			02:17:000000:186 (единое землепользование)	
Номер точки	Координаты, м		Описание закрепления на местности	Средняя квадратическая погрешность определения координат характерных точек границы части земельного участка, м
	X	Y		
1	2	3	4	5
	783214.33	1316258.71	—	—
	783209.53	1316273.07	—	—
	783200.3	1316292.31	—	—
	783197	1316303.58	—	—
	783193.64	1316318.03	—	—
	783193.03	1316336.88	—	—
	783186.45	1316345.1	—	—
	783184.59	1316346.34	—	—
	783098.16	1316335.12	—	—
	783076.83	1316369.32	—	—
	783115.25	1316475.97	—	—
	783121.16	1316479.1	—	—
	783125.64	1316490.58	—	—
	783134.25	1316499.67	—	—
	783147.61	1316502.86	—	—
	783179.75	1316515.93	—	—
	783209.56	1316523.2	—	—
полное наименование должности			подпись	инициалы, фамилия

М.П.

Выписка из Единого государственного реестра недвижимости об объекте недвижимости
Сведения о частях земельного участка

866

Земельный участок					
(вид объекта недвижимости)					
Лист №	Раздела 4.2		Всего листов раздела 4.2 : _____	Всего разделов: 0	Всего листов выписки: 1264
16.11.2021 № КУВН-002/2021-151625943			Кадастровый номер: 02:17:000000:186 (единое землепользование)		
Номер точки	Координаты, м		Описание закрепления на местности	Средняя квадратическая погрешность определения координат характерных точек границы части земельного участка, м	
	X	Y			
1	2	3	4	5	
	783223.97	1316522.21	_____	_____	
	783240.7	1316514.81	_____	_____	
	783265	1316499.99	_____	_____	
	783319.91	1316548.45	_____	_____	
	783321.52	1316551.52	_____	_____	
	783322.13	1316553.33	_____	_____	
	783333.35	1316579.03	_____	_____	
	783352.41	1316613.97	_____	_____	
	783353.03	1316632.93	_____	_____	
	783352.43	1316639.47	_____	_____	
	783311.36	1316680.57	_____	_____	
	783307.1	1316718.96	_____	_____	
	783307.16	1316719.05	_____	_____	
	783316.96	1316722.06	_____	_____	
	783318.09	1316725.45	_____	_____	
	783318.1	1316725.46	_____	_____	
	783318.11	1316725.47	_____	_____	
полное наименование должности			_____	подпись	инициалы, фамилия

М.П.

Выписка из Единого государственного реестра недвижимости об объекте недвижимости
Сведения о частях земельного участка

Земельный участок					
(вид объекта недвижимости)					
Лист №	Раздела 4.2		Всего листов раздела 4.2 : _____	Всего разделов: 0	Всего листов выписки: 1264
16.11.2021 № КУВН-002/2021-151625943			Кадастровый номер: 02:17:000000:186 (единое землепользование)		
Номер точки	Координаты, м		Описание закрепления на местности	Средняя квадратическая погрешность определения координат характерных точек границы части земельного участка, м	
	X	Y			
1	2	3	4	5	
	783326.1	1316736.15	_____	_____	
	783326.13	1316736.18	_____	_____	
	783326.14	1316736.19	_____	_____	
	783339.47	1316740.17	_____	_____	
	783339.5	1316740.17	_____	_____	
	783353.48	1316740.17	_____	_____	
	783364.39	1316742.66	_____	_____	
	783367.05	1316745.06	_____	_____	
	783378.73	1316768.43	_____	_____	
	783381.66	1316789.48	_____	_____	
	783381.66	1316812.55	_____	_____	
	783381	1316833.94	_____	_____	
	783380.35	1316849.54	_____	_____	
	783380.13	1316864.5	_____	_____	
	783385.55	1316875.19	_____	_____	
	783387.43	1316876.84	_____	_____	
	783411.36	1316886.22	_____	_____	
полное наименование должности			_____	подпись	инициалы, фамилия

М.П.

Земельный участок				
(лист объекта недвижимости)				
Лист №	Раздела 4.2	Всего листов раздела 4.2: _____	Всего разделов: 0	Всего листов выписки: 1264
16.11.2021 № КУВН-002/2021-151625943		Кадастровый номер: 02:17:000000:186 (единое землепользование)		
Номер точки	Координаты, м		Описание закрепления на местности	Средняя квадратическая погрешность определения координат характерных точек границы части земельного участка, м
	X	Y		
1	2	3	4	5
	783434.39	1316888.09	_____	_____
	783449.55	1316898.4	_____	_____
	783466.48	1316913.45	_____	_____
	783475.29	1316927.93	_____	_____
	783487.71	1316947.65	_____	_____
	783502.08	1316960.76	_____	_____
	783506.13	1316969.46	_____	_____
	783509.17	1316981.57	_____	_____
	783509.15	1317010.6	_____	_____
	783519.1	1317025.85	_____	_____
	783533.35	1317037.51	_____	_____
	783539.25	1317042.82	_____	_____
	783584.37	1317115.63	_____	_____
	783591.93	1317115.63	_____	_____
	783605	1317128.6	_____	_____
	783607.36	1317129.55	_____	_____
	783625.53	1317130.2	_____	_____
полное наименование должности			подпись	инициалы, фамилия

М.П.

Земельный участок				
(лист объекта недвижимости)				
Лист №	Раздела 4.2	Всего листов раздела 4.2: _____	Всего разделов: 0	Всего листов выписки: 1264
16.11.2021 № КУВН-002/2021-151625943		Кадастровый номер: 02:17:000000:186 (единое землепользование)		
Номер точки	Координаты, м		Описание закрепления на местности	Средняя квадратическая погрешность определения координат характерных точек границы части земельного участка, м
	X	Y		
1	2	3	4	5
	783648.72	1317131.49	_____	_____
	783684.49	1317137.24	_____	_____
	783701.43	1317144.27	_____	_____
	783712.24	1317154	_____	_____
	783718.16	1317159.42	_____	_____
	783725.69	1317169.85	_____	_____
	783734.33	1317188.4	_____	_____
	783750.86	1317202.94	_____	_____
	783769.64	1317216.56	_____	_____
	783778.87	1317219.26	_____	_____
	783781.38	1317218.72	_____	_____
	783796.18	1317209.2	_____	_____
	783820.68	1317175.03	_____	_____
	783839.03	1317157.67	_____	_____
	783848.72	1317154.04	_____	_____
	783873.36	1317194.02	_____	_____
	783858.52	1317208.06	_____	_____
полное наименование должности			подпись	инициалы, фамилия

М.П.

Земельный участок				
(вид объекта недвижимости)				
Лист №	Раздела 4.2	Всего листов раздела 4.2: ____	Всего разделов: 0	Всего листов выписки: 1264
16.11.2021 № КУВН-002/2021-151625943				
Кадастровый номер:			02:17:000000:186 (единое землепользование)	
Номер точки	Координаты, м		Описание закрепления на местности	Средняя квадратическая погрешность определения координат характерных точек границы части земельного участка, м
	X	Y		
1	2	3	4	5
	783418.75	1316937.92	_____	_____
	783407.31	1316936.06	_____	_____
	783395.2	1316933.54	_____	_____
	783369.18	1316923.39	_____	_____
	783358.31	1316917.49	_____	_____
	783349.58	1316909.92	_____	_____
	783342.15	1316900.02	_____	_____
	783335.53	1316887.11	_____	_____
	783331.35	1316875.47	_____	_____
	783330.14	1316863.76	_____	_____
	783330.36	1316848.8	_____	_____
	783331.03	1316832.13	_____	_____
	783331.66	1316811.78	_____	_____
	783331.66	1316792.94	_____	_____
	783324.04	1316783.65	_____	_____
	783297.97	1316769.5	_____	_____
	783288.13	1316762	_____	_____
полное наименование должности			подпись	инициалы, фамилия

М.П.

Земельный участок				
(вид объекта недвижимости)				
Лист №	Раздела 4.2	Всего листов раздела 4.2: ____	Всего разделов: 0	Всего листов выписки: 1264
16.11.2021 № КУВН-002/2021-151625943				
Кадастровый номер:			02:17:000000:186 (единое землепользование)	
Номер точки	Координаты, м		Описание закрепления на местности	Средняя квадратическая погрешность определения координат характерных точек границы части земельного участка, м
	X	Y		
1	2	3	4	5
	783280.42	1316752.32	_____	_____
	783270.8	1316732.19	_____	_____
	783267.08	1316720.4	_____	_____
	783265.42	1316701.15	_____	_____
	783266.1	1316688.8	_____	_____
	783269.78	1316676.99	_____	_____
	783276.53	1316662.92	_____	_____
	783282.59	1316653.29	_____	_____
	783296.29	1316636.19	_____	_____
	783302.83	1316627.64	_____	_____
	783289.46	1316602.97	_____	_____
	783276.31	1316573.34	_____	_____
	783270.11	1316555.44	_____	_____
	783260.93	1316560.54	_____	_____
	783244.2	1316567.94	_____	_____
	783232.35	1316571.5	_____	_____
	783212.99	1316573.08	_____	_____
полное наименование должности			подпись	инициалы, фамилия

М.П.

Выписка из Единого государственного реестра недвижимости об объекте недвижимости
Сведения о частях земельного участка

870

Земельный участок				
<small>(вид объекта недвижимости)</small>				
Лист №	Раздела 4.2	Всего листов раздела 4.2: _____	Всего разделов: 0	Всего листов выписки: 1264
16.11.2021 № КУВН-002/2021-151625943		Кадастровый номер: 02:17:000000:186 (единое землепользование)		
Кадастровый номер:		02:17:000000:186 (единое землепользование)		
Номер точки	Координаты, м		Описание закрепления на местности	Средняя квадратическая погрешность определения координат характерных точек границы части земельного участка, м
	X	Y		
1	2	3	4	5
	783200.64	1316572.4	_____	_____
	783167.9	1316564.51	_____	_____
	783132.3	1316550.61	_____	_____
	783118.66	1316547.18	_____	_____
	783107.48	1316541.9	_____	_____
	783097.95	1316534.05	_____	_____
	783089.34	1316524.96	_____	_____
	783082.01	1316515	_____	_____
	783072.5	1316491.95	_____	_____
	783066.87	1316476.49	_____	_____
	783060.56	1316445.44	_____	_____
	783059.62	1316433.58	_____	_____
	783053.97	1316423.51	_____	_____
	783045.39	1316402.71	_____	_____
	783042.23	1316390.75	_____	_____
	783041.52	1316375.54	_____	_____
	783042.66	1316363.43	_____	_____
полное наименование должности			подпись	инициалы, фамилия

М.П.

Выписка из Единого государственного реестра недвижимости об объекте недвижимости
Сведения о частях земельного участка

Земельный участок				
<small>(вид объекта недвижимости)</small>				
Лист №	Раздела 4.2	Всего листов раздела 4.2: _____	Всего разделов: 0	Всего листов выписки: 1264
16.11.2021 № КУВН-002/2021-151625943		Кадастровый номер: 02:17:000000:186 (единое землепользование)		
Кадастровый номер:		02:17:000000:186 (единое землепользование)		
Номер точки	Координаты, м		Описание закрепления на местности	Средняя квадратическая погрешность определения координат характерных точек границы части земельного участка, м
	X	Y		
1	2	3	4	5
	783045.76	1316350.08	_____	_____
	783050.83	1316338.79	_____	_____
	783062.25	1316323.7	_____	_____
	783069.8	1316316	_____	_____
	783080.76	1316307	_____	_____
	783091.22	1316300.39	_____	_____
	783102.97	1316296.55	_____	_____
	783115.98	1316294.62	_____	_____
	783128.35	1316294.39	_____	_____
	783146.06	1316298.08	_____	_____
	783152.31	1316278.26	_____	_____
	783162.08	1316256.39	_____	_____
	783157.92	1316247.16	_____	_____
	783150.82	1316222.71	_____	_____
	783147.73	1316196.49	_____	_____
	783148.05	1316185.2	_____	_____
	783152.64	1316153.08	_____	_____
полное наименование должности			подпись	инициалы, фамилия

М.П.

Земельный участок				
<small>(вид объекта недвижимости)</small>				
Лист №	Раздела 4.2	Всего листов раздела 4.2: _____	Всего разделов: 0	Всего листов выписки: 1264
16.11.2021 № КУВН-002/2021-151625943			Кадастровый номер: 02:17:000000:186 (единое землепользование)	
Номер точки	Координаты, м		Описание закрепления на местности	Средняя квадратическая погрешность определения координат характерных точек границы части земельного участка, м
	X	Y		
1	2	3	4	5
	783160.61	1316121.29	_____	_____
	783162.8	1316110.31	_____	_____
	783154.44	1316093.58	_____	_____
	783139.7	1316067.17	_____	_____
	783124.37	1316040.99	_____	_____
	783111.39	1316008.82	_____	_____
	783108.45	1315996.8	_____	_____
	783106.16	1315974.21	_____	_____
	783107.32	1315946.33	_____	_____
	783109.66	1315934.18	_____	_____
	783122.61	1315904.88	_____	_____
	783092.3	1315901.65	_____	_____
	783080.16	1315899.25	_____	_____
	783058.5	1315891.26	_____	_____
	783047.52	1315885.56	_____	_____
	783025.38	1315865.09	_____	_____
	783017.63	1315855.46	_____	_____
полное наименование должности			подпись	инициалы, фамилия

М.П.

Земельный участок				
<small>(вид объекта недвижимости)</small>				
Лист №	Раздела 4.2	Всего листов раздела 4.2: _____	Всего разделов: 0	Всего листов выписки: 1264
16.11.2021 № КУВН-002/2021-151625943			Кадастровый номер: 02:17:000000:186 (единое землепользование)	
Номер точки	Координаты, м		Описание закрепления на местности	Средняя квадратическая погрешность определения координат характерных точек границы части земельного участка, м
	X	Y		
1	2	3	4	5
	783002.06	1315825.89	_____	_____
	782995.11	1315811.56	_____	_____
	782979.87	1315794.93	_____	_____
	782944.3	1315787.65	_____	_____
	782932.52	1315783.87	_____	_____
	782908.05	1315767.51	_____	_____
	782898.92	1315759.16	_____	_____
	782882.95	1315735.28	_____	_____
	782878.69	1315727.26	_____	_____
	782913.45	1315692.18	_____	_____
	782914.13	1315694.56	_____	_____
	782920.31	1315699.21	_____	_____
	782924.92	1315708.1	_____	_____
	782937	1315726.75	_____	_____
	782953.57	1315738.52	_____	_____
	782978.78	1315743.28	_____	_____
	783950.65	1317170.83	_____	_____
полное наименование должности			подпись	инициалы, фамилия

М.П.

872

Земельный участок
(вид объекта недвижимости)
 Лист № _____ Раздела **4.2** Всего листов раздела **4.2:** _____ Всего разделов: **0** Всего листов выписки: **1264**
16.11.2021 № КУВН-002/2021-151625943
 Кадастровый номер: _____ **02:17:000000:186 (единое землепользование)**

Номер точки	Координаты, м		Описание закрепления на местности	Средняя квадратическая погрешность определения координат характерных точек границы части земельного участка, м
	X	Y		
1	2	3	4	5
	783944.03	1317117.86	_____	_____
	783950.46	1317113.22	_____	_____
	783956.08	1317112.91	_____	_____
	783963.25	1317115.98	_____	_____
	783971.44	1317122.93	_____	_____
	783986.73	1317133.84	_____	_____
	783992.38	1317141.89	_____	_____
	783992.4	1317141.92	_____	_____
	783992.42	1317141.93	_____	_____
	784005.75	1317145.93	_____	_____
	784005.78	1317145.93	_____	_____
	784016.56	1317145.4	_____	_____
	784020.97	1317146.35	_____	_____
	784033.55	1317149.82	_____	_____
	784053.38	1317175.31	_____	_____
	784053.49	1317175.33	_____	_____
	784056.86	1317173.89	_____	_____

_____	_____	_____
полное наименование должности	подпись	инициалы, фамилия

М.П.

Земельный участок
(вид объекта недвижимости)
 Лист № _____ Раздела **4.2** Всего листов раздела **4.2:** _____ Всего разделов: **0** Всего листов выписки: **1264**
16.11.2021 № КУВН-002/2021-151625943
 Кадастровый номер: _____ **02:17:000000:186 (единое землепользование)**

Номер точки	Координаты, м		Описание закрепления на местности	Средняя квадратическая погрешность определения координат характерных точек границы части земельного участка, м
	X	Y		
1	2	3	4	5
	784057.31	1317173.95	_____	_____
	784062.41	1317178.09	_____	_____
	784062.43	1317178.1	_____	_____
	784062.47	1317178.11	_____	_____
	784062.5	1317178.11	_____	_____
	784074.25	1317174.48	_____	_____
	784074.27	1317174.47	_____	_____
	784084.12	1317168.07	_____	_____
	784084.15	1317168.03	_____	_____
	784088.64	1317157.73	_____	_____
	784114.21	1317134.48	_____	_____
	784133.1	1317119.9	_____	_____
	784157.12	1317119.9	_____	_____
	784177.78	1317127.28	_____	_____
	784179.09	1317127.96	_____	_____
	784180.8	1317130.7	_____	_____
	784180.85	1317130.73	_____	_____

_____	_____	_____
полное наименование должности	подпись	инициалы, фамилия

М.П.

Выписка из Единого государственного реестра недвижимости об объекте недвижимости
Сведения о частях земельного участка

873

Земельный участок					
<small>(вид объекта недвижимости)</small>					
Лист №	Раздела 4.2		Всего листов раздела 4.2: _____	Всего разделов: 0	Всего листов выписки: 1264
16.11.2021 № КУВП-002/2021-151625943			Кадастровый номер:		02:17:000000:186 (единое землепользование)
Номер точки	Координаты, м		Описание закрепления на местности	Средняя квадратическая погрешность определения координат характерных точек границы части земельного участка, м	
	X	Y			
1	2	3	4	5	
	784199.76	1317138.66	_____	_____	
	784201.05	1317139.33	_____	_____	
	784214.96	1317147.27	_____	_____	
	784228.2	1317160.5	_____	_____	
	784228.2	1317187.99	_____	_____	
	784177.03	1317217.89	_____	_____	
	784177.05	1317239.28	_____	_____	
	784180.18	1317242.72	_____	_____	
	784179.44	1317244.98	_____	_____	
	784179.56	1317247.36	_____	_____	
	784186.95	1317265.56	_____	_____	
	784189.18	1317266.77	_____	_____	
	784204.14	1317269.08	_____	_____	
	784219.63	1317286.11	_____	_____	
	784185.56	1317315.93	_____	_____	
	784185.59	1317316.04	_____	_____	
	784197.71	1317324.12	_____	_____	
полное наименование должности			подпись		инициалы, фамилия
М.П.					

Выписка из Единого государственного реестра недвижимости об объекте недвижимости
Сведения о частях земельного участка

Земельный участок					
<small>(вид объекта недвижимости)</small>					
Лист №	Раздела 4.2		Всего листов раздела 4.2: _____	Всего разделов: 0	Всего листов выписки: 1264
16.11.2021 № КУВП-002/2021-151625943			Кадастровый номер:		02:17:000000:186 (единое землепользование)
Номер точки	Координаты, м		Описание закрепления на местности	Средняя квадратическая погрешность определения координат характерных точек границы части земельного участка, м	
	X	Y			
1	2	3	4	5	
	784196.91	1317327.05	_____	_____	
	784196.91	1317327.07	_____	_____	
	784196.93	1317327.12	_____	_____	
	784204.92	1317339.11	_____	_____	
	784204.95	1317339.14	_____	_____	
	784207.18	1317340.25	_____	_____	
	784208.33	1317342.23	_____	_____	
	784222.65	1317351.93	_____	_____	
	784236.64	1317355.3	_____	_____	
	784256.18	1317355.07	_____	_____	
	784270.18	1317350.1	_____	_____	
	784291.12	1317366.39	_____	_____	
	784291.42	1317367.57	_____	_____	
	784233.39	1317404.87	_____	_____	
	784224.94	1317403.91	_____	_____	
	784210.94	1317400.54	_____	_____	
	784199.37	1317396.18	_____	_____	
полное наименование должности			подпись		инициалы, фамилия
М.П.					

Выписка из Единого государственного реестра недвижимости об объекте недвижимости
Сведения о частях земельного участка

874

Земельный участок					
(вид объекта недвижимости)					
Лист №	Раздела 4.2		Всего листов раздела 4.2: ____	Всего разделов: 0	Всего листов выписки: 1264
16.11.2021 № КУВН-002/2021-151625943					
Кадастровый номер:					02:17:000000:186 (единое землепользование)
Номер точки	Координаты, м		Описание закрепления на местности	Средняя квадратическая погрешность определения координат характерных точек границы части земельного участка, м	
	X	Y			
1	2	3	4	5	
	784180.29	1317383.63	_____	_____	
	784170.98	1317375.48	_____	_____	
	784156.77	1317353.09	_____	_____	
	784151.9	1317341.72	_____	_____	
	784149.99	1317329.8	_____	_____	
	784149.49	1317316.82	_____	_____	
	784150.54	1317304.5	_____	_____	
	784145.06	1317292.86	_____	_____	
	784133.23	1317266.17	_____	_____	
	784130.03	1317254.22	_____	_____	
	784129.47	1317243.37	_____	_____	
	784131.39	1317231.15	_____	_____	
	784136.54	1317215.37	_____	_____	
	784141.82	1317204.19	_____	_____	
	784149.69	1317194.65	_____	_____	
	784168.94	1317179.01	_____	_____	
	784157.78	1317173.23	_____	_____	
полное наименование должности			подпись		инициалы, фамилия
			М.П.		

Выписка из Единого государственного реестра недвижимости об объекте недвижимости
Сведения о частях земельного участка

Земельный участок					
(вид объекта недвижимости)					
Лист №	Раздела 4.2		Всего листов раздела 4.2: ____	Всего разделов: 0	Всего листов выписки: 1264
16.11.2021 № КУВН-002/2021-151625943					
Кадастровый номер:					02:17:000000:186 (единое землепользование)
Номер точки	Координаты, м		Описание закрепления на местности	Средняя квадратическая погрешность определения координат характерных точек границы части земельного участка, м	
	X	Y			
1	2	3	4	5	
	784143.78	1317174.81	_____	_____	
	784131.97	1317185.51	_____	_____	
	784113.36	1317202.82	_____	_____	
	784096.77	1317215.14	_____	_____	
	784085.87	1317220.99	_____	_____	
	784074.48	1317224.19	_____	_____	
	784062.13	1317224.93	_____	_____	
	784049.19	1317223.3	_____	_____	
	784037.23	1317220.15	_____	_____	
	784026.66	1317214.68	_____	_____	
	784017.15	1317206.77	_____	_____	
	784007.82	1317194.66	_____	_____	
	783986.45	1317190.04	_____	_____	
	783974.78	1317185.95	_____	_____	
	783951.84	1317170.37	_____	_____	
	783950.65	1317170.83	_____	_____	
	784309.46	1317439.02	_____	_____	
полное наименование должности			подпись		инициалы, фамилия
			М.П.		

Земельный участок				
<small>(вид объекта недвижимости)</small>				
Лист №	Раздела 4.2	Всего листов раздела 4.2: _____	Всего разделов: 0	Всего листов выписки: 1264
16.11.2021 № КУВП-002/2021-151625943				
Кадастровый номер:			02:17:000000:186 (единое землепользование)	
Номер точки	Координаты, м		Описание закрепления на местности	Средняя квадратическая погрешность определения координат характерных точек границы части земельного участка, м
	X	Y		
1	2	3	4	5
	784356.3	1317405.57	_____	_____
	784394.6	1317345.97	_____	_____
	784437.14	1317392.75	_____	_____
	784420.09	1317452.44	_____	_____
	784424.37	1317512.18	_____	_____
	784424.49	1317512.21	_____	_____
	784433.93	1317508.16	_____	_____
	784437.46	1317511.69	_____	_____
	784437.48	1317511.71	_____	_____
	784437.52	1317511.72	_____	_____
	784451.51	1317512.38	_____	_____
	784451.56	1317512.37	_____	_____
	784451.57	1317512.35	_____	_____
	784462.23	1317501.69	_____	_____
	784462.24	1317501.68	_____	_____
	784471.57	1317489.03	_____	_____
	784471.58	1317489.02	_____	_____
_____		_____		_____
полное наименование должности		подпись		инициалы, фамилия

Земельный участок				
<small>(вид объекта недвижимости)</small>				
Лист №	Раздела 4.2	Всего листов раздела 4.2: _____	Всего разделов: 0	Всего листов выписки: 1264
16.11.2021 № КУВП-002/2021-151625943				
Кадастровый номер:			02:17:000000:186 (единое землепользование)	
Номер точки	Координаты, м		Описание закрепления на местности	Средняя квадратическая погрешность определения координат характерных точек границы части земельного участка, м
	X	Y		
1	2	3	4	5
	784471.59	1317489.01	_____	_____
	784476.92	1317473.67	_____	_____
	784476.94	1317473.55	_____	_____
	784481.84	1317463.69	_____	_____
	784492.14	1317428.91	_____	_____
	784504.93	1317403.8	_____	_____
	784517.37	1317384.57	_____	_____
	784537.56	1317359.22	_____	_____
	784551.06	1317346.36	_____	_____
	784590.67	1317333.15	_____	_____
	784590.67	1317359.32	_____	_____
	784584	1317376.76	_____	_____
	784580.47	1317401.19	_____	_____
	784565.1	1317426.79	_____	_____
	784513.92	1317465.18	_____	_____
	784513.96	1317465.3	_____	_____
	784515.54	1317466.03	_____	_____
_____		_____		_____
полное наименование должности		подпись		инициалы, фамилия

Выписка из Единого государственного реестра недвижимости об объекте недвижимости
Сведения о частях земельного участка

876

Земельный участок			
<small>(вид объекта недвижимости)</small>			
Лист №	Раздела 4.2	Всего листов раздела 4.2: _____	Всего разделов: <u>0</u>
16.11.2021 № КУВН-002/2021-151625943		Всего листов выписки: <u>1264</u>	
Кадастровый номер:		02:17:000000:186 (единое землепользование)	

Номер точки	Координаты, м		Описание закрепления на местности	Средняя квадратическая погрешность определения координат характерных точек границы части земельного участка, м
	X	Y		
1	2	3	4	5
	784502.52	1317474.6	_____	_____
	784508.42	1317490.47	_____	_____
	784528.83	1317499.66	_____	_____
	784553.29	1317498.19	_____	_____
	784549.23	1317490.52	_____	_____
	784551.75	1317487.74	_____	_____
	784554.76	1317488.41	_____	_____
	784554.79	1317488.41	_____	_____
	784562.07	1317487.49	_____	_____
	784569.45	1317490.9	_____	_____
	784600.64	1317484.94	_____	_____
	784601.4	1317485.07	_____	_____
	784615.4	1317489.07	_____	_____
	784620.73	1317489.74	_____	_____
	784627.4	1317490.65	_____	_____
	784638.28	1317493.78	_____	_____
	784661.19	1317488.02	_____	_____

полное наименование должности	подпись	инициалы, фамилия
	М.П.	

Выписка из Единого государственного реестра недвижимости об объекте недвижимости
Сведения о частях земельного участка

Земельный участок			
<small>(вид объекта недвижимости)</small>			
Лист №	Раздела 4.2	Всего листов раздела 4.2: _____	Всего разделов: <u>0</u>
16.11.2021 № КУВН-002/2021-151625943		Всего листов выписки: <u>1264</u>	
Кадастровый номер:		02:17:000000:186 (единое землепользование)	

Номер точки	Координаты, м		Описание закрепления на местности	Средняя квадратическая погрешность определения координат характерных точек границы части земельного участка, м
	X	Y		
1	2	3	4	5
	784674.94	1317472.51	_____	_____
	784684.98	1317447.21	_____	_____
	784686.94	1317417.82	_____	_____
	784688.84	1317366.3	_____	_____
	784698.52	1317352.64	_____	_____
	784711.72	1317347.54	_____	_____
	784716.66	1317345.63	_____	_____
	784752.52	1317349.25	_____	_____
	784768.87	1317343.79	_____	_____
	784780.81	1317339.81	_____	_____
	784782.48	1317340.12	_____	_____
	784791.11	1317345.88	_____	_____
	784805.71	1317398.04	_____	_____
	784793.21	1317392.97	_____	_____
	784768.36	1317396.68	_____	_____
	784756.23	1317399.11	_____	_____
	784737.7	1317398.01	_____	_____

полное наименование должности	подпись	инициалы, фамилия
	М.П.	

Земельный участок				
<small>(вид объекта недвижимости)</small>				
Лист №	Раздела 4.2	Всего листов раздела 4.2: _____	Всего разделов: 0	Всего листов выписки: 1264
16.11.2021 № КУВП-002/2021-151625943				
Кадастровый номер:			02:17:000000:186 (единое землепользование)	
Номер точки	Координаты, м		Описание закрепления на местности	Средняя квадратическая погрешность определения координат характерных точек границы части земельного участка, м
	X	Y		
1	2	3	4	5
	784736.91	1317419.66	—	—
	784734.87	1317450.54	—	—
	784732.53	1317462.68	—	—
	784721.41	1317490.95	—	—
	784715.46	1317501.8	—	—
	784698.6	1317521.19	—	—
	784689.32	1317529.36	—	—
	784678.31	1317535	—	—
	784650.47	1317542.27	—	—
	784638.19	1317543.78	—	—
	784625.92	1317542.23	—	—
	784601.59	1317535.25	—	—
	784583.64	1317537.93	—	—
	784572.95	1317544.16	—	—
	784561.07	1317547.58	—	—
	784531.83	1317549.57	—	—
	784519.49	1317548.78	—	—
			подпись	инициалы, фамилия

М.П.

Земельный участок				
<small>(вид объекта недвижимости)</small>				
Лист №	Раздела 4.2	Всего листов раздела 4.2: _____	Всего разделов: 0	Всего листов выписки: 1264
16.11.2021 № КУВП-002/2021-151625943				
Кадастровый номер:			02:17:000000:186 (единое землепользование)	
Номер точки	Координаты, м		Описание закрепления на местности	Средняя квадратическая погрешность определения координат характерных точек границы части земельного участка, м
	X	Y		
1	2	3	4	5
	784508.3	1317545.25	—	—
	784487.89	1317536.06	—	—
	784476.75	1317537.42	—	—
	784465.21	1317539.98	—	—
	784454.37	1317540.38	—	—
	784442.22	1317538.06	—	—
	784427.96	1317533.38	—	—
	784416.78	1317528.1	—	—
	784407.23	1317520.23	—	—
	784395.12	1317504.72	—	—
	784388.94	1317494	—	—
	784385.58	1317482.1	—	—
	784385.14	1317471	—	—
	784389.53	1317409.56	—	—
	784376.1	1317411.13	—	—
	784367.99	1317418.07	—	—
	784349.12	1317431	—	—
			подпись	инициалы, фамилия

М.П.

Выписка из Единого государственного реестра недвижимости об объекте недвижимости
Сведения о частях земельного участка

878

Земельный участок					
(вид объекта недвижимости)					
Лист №	Раздела 4.2		Всего листов раздела 4.2: _____	Всего разделов: 0	Всего листов выписки: 1264
16.11.2021 № КУВН-002/2021-151625943			Кадастровый номер:		02:17:000000:186 (единое землепользование)
Номер точки	Координаты, м		Описание закрепления на местности	Средняя квадратическая погрешность определения координат характерных точек границы части земельного участка, м	
	X	Y			
1	2	3	4	5	
	784338.13	1317436.67	_____	_____	
	784326.7	1317439.68	_____	_____	
	784314.35	1317440.22	_____	_____	
	784309.46	1317439.02	_____	_____	
	779391.47	1314610.49	_____	_____	
	779365.05	1314535.96	_____	_____	
	779363.94	1314532.87	_____	_____	
	779371.17	1314540.35	_____	_____	
	779378.59	1314550.24	_____	_____	
	779383.22	1314561.13	_____	_____	
	779389.39	1314582.37	_____	_____	
	779391.34	1314594.59	_____	_____	
	779391.47	1314610.49	_____	_____	
	779661.75	1314694.3	_____	_____	
	779641.91	1314707.76	_____	_____	
	779631.37	1314717.38	_____	_____	
	779602.5	1314683.02	_____	_____	
полное наименование должности			подпись		инициалы, фамилия

М.П.

Выписка из Единого государственного реестра недвижимости об объекте недвижимости
Сведения о частях земельного участка

Земельный участок					
(вид объекта недвижимости)					
Лист №	Раздела 4.2		Всего листов раздела 4.2: _____	Всего разделов: 0	Всего листов выписки: 1264
16.11.2021 № КУВН-002/2021-151625943			Кадастровый номер:		02:17:000000:186 (единое землепользование)
Номер точки	Координаты, м		Описание закрепления на местности	Средняя квадратическая погрешность определения координат характерных точек границы части земельного участка, м	
	X	Y			
1	2	3	4	5	
	779565.39	1314678.43	_____	_____	
	779543.4	1314710.98	_____	_____	
	779525.99	1314725.63	_____	_____	
	779525.69	1314724.97	_____	_____	
	779517.46	1314697.06	_____	_____	
	779509.74	1314683.26	_____	_____	
	779505.83	1314681.88	_____	_____	
	779504.46	1314678.9	_____	_____	
	779467.35	1314666.98	_____	_____	
	779444.9	1314670.66	_____	_____	
	779425.93	1314666.72	_____	_____	
	779421.08	1314660.65	_____	_____	
	779413.37	1314659.97	_____	_____	
	779417.11	1314655.64	_____	_____	
	779426.33	1314648.72	_____	_____	
	779437.56	1314643.55	_____	_____	
	779456.64	1314639.55	_____	_____	
полное наименование должности			подпись		инициалы, фамилия

М.П.

Земельный участок				
<small>(вид объекта недвижимости)</small>				
Лист №	Раздела 4.2	Всего листов раздела 4.2: _____	Всего разделов: 0	Всего листов выписки: 1264
16.11.2021 № КУВН-002/2021-151625943			Кадастровый номер: 02:17:000000:186 (единое землепользование)	
Кадастровый номер:				
Номер точки	Координаты, м		Описание закрепления на местности	Средняя квадратическая погрешность определения координат характерных точек границы части земельного участка, м
	X	Y		
1	2	3	4	5
	779476.52	1314631.63	_____	_____
	779488.49	1314628.5	_____	_____
	779500.86	1314628.41	_____	_____
	779511.69	1314630.92	_____	_____
	779526.39	1314636.11	_____	_____
	779537.45	1314641.64	_____	_____
	779546.82	1314649.72	_____	_____
	779553.38	1314658.85	_____	_____
	779563.11	1314655.84	_____	_____
	779574.81	1314651.84	_____	_____
	779601.2	1314650.15	_____	_____
	779613.52	1314651.23	_____	_____
	779625.2	1314655.29	_____	_____
	779637.18	1314661.66	_____	_____
	779647.29	1314668.78	_____	_____
	779655.34	1314678.17	_____	_____
	779660.83	1314689.25	_____	_____
полное наименование должности			подпись	инициалы, фамилия
М.П.				

Земельный участок				
<small>(вид объекта недвижимости)</small>				
Лист №	Раздела 4.2	Всего листов раздела 4.2: _____	Всего разделов: 0	Всего листов выписки: 1264
16.11.2021 № КУВН-002/2021-151625943			Кадастровый номер: 02:17:000000:186 (единое землепользование)	
Кадастровый номер:				
Номер точки	Координаты, м		Описание закрепления на местности	Средняя квадратическая погрешность определения координат характерных точек границы части земельного участка, м
	X	Y		
1	2	3	4	5
	779661.75	1314694.3	_____	_____
	779548.49	1314679.65	_____	_____
	779546.42	1314680.54	_____	_____
	779547.31	1314682.61	_____	_____
	779549.38	1314681.72	_____	_____
	779548.49	1314679.65	_____	_____
	779839.06	1314648.48	_____	_____
	779837.08	1314650.94	_____	_____
	779797.22	1314644.53	_____	_____
	779786.23	1314624.83	_____	_____
	779766.07	1314615.22	_____	_____
	779744.99	1314617.95	_____	_____
	779734.46	1314644.99	_____	_____
	779680.55	1314681.56	_____	_____
	779680.51	1314681.11	_____	_____
	779679.75	1314668.77	_____	_____
	779682.03	1314656.61	_____	_____
полное наименование должности			подпись	инициалы, фамилия
М.П.				

Выписка из Единого государственного реестра недвижимости об объекте недвижимости
Сведения о частях земельного участка

880

Земельный участок				
<small>(вид объекта недвижимости)</small>				
Лист №	Раздела 4.2	Всего листов раздела 4.2: ___	Всего разделов: 0	Всего листов выписки: 1264
16.11.2021 № КУВИ-002/2021-151625943				
Кадастровый номер:			02:17:000000:186 (единое землепользование)	
Номер точки	Координаты, м		Описание закрепления на местности	Средняя квадратическая погрешность определения координат характерных точек границы части земельного участка, м
	X	Y		
1	2	3	4	5
	779687.23	1314645.39	_____	_____
	779695.03	1314635.79	_____	_____
	779704.94	1314628.39	_____	_____
	779719.36	1314620.93	_____	_____
	779730.98	1314616.67	_____	_____
	779754.84	1314614.14	_____	_____
	779783.21	1314615.75	_____	_____
	779795.32	1314618.27	_____	_____
	779806.44	1314623.68	_____	_____
	779827.43	1314640.69	_____	_____
	779838.11	1314647.56	_____	_____
	779839.06	1314648.48	_____	_____
	780238.55	1314841.19	_____	_____
	780227.44	1314832.83	_____	_____
	780204.08	1314817.26	_____	_____
	780180.71	1314793.44	_____	_____
	780180.01	1314789.35	_____	_____
полное наименование должности			подпись	инициалы, фамилия
М.П.				

Выписка из Единого государственного реестра недвижимости об объекте недвижимости
Сведения о частях земельного участка

Земельный участок				
<small>(вид объекта недвижимости)</small>				
Лист №	Раздела 4.2	Всего листов раздела 4.2: ___	Всего разделов: 0	Всего листов выписки: 1264
16.11.2021 № КУВИ-002/2021-151625943				
Кадастровый номер:			02:17:000000:186 (единое землепользование)	
Номер точки	Координаты, м		Описание закрепления на местности	Средняя квадратическая погрешность определения координат характерных точек границы части земельного участка, м
	X	Y		
1	2	3	4	5
	780186.69	1314790.75	_____	_____
	780213.14	1314804.29	_____	_____
	780223.21	1314811.48	_____	_____
	780231.2	1314820.92	_____	_____
	780236.63	1314832.03	_____	_____
	780238.55	1314841.19	_____	_____
	780604.62	1315215.35	_____	_____
	780599.93	1315213.57	_____	_____
	780576.11	1315195.25	_____	_____
	780575.06	1315178.04	_____	_____
	780577.74	1315179.51	_____	_____
	780586.65	1315186.11	_____	_____
	780595.01	1315195.22	_____	_____
	780600.27	1315204.64	_____	_____
	780604.19	1315213.86	_____	_____
	780604.62	1315215.35	_____	_____
	780970.09	1315476.95	_____	_____
полное наименование должности			подпись	инициалы, фамилия
М.П.				

Земельный участок					
<small>(вид объекта недвижимости)</small>					
Лист № _____ Раздела 4.2		Всего листов раздела 4.2: _____		Всего разделов: 0	Всего листов выписки: 1264
16.11.2021 № КУВН-002/2021-151625943					
Кадастровый номер: _____					
02:17:000000:186 (единое землепользование)					
Номер точки	Координаты, м		Описание закрепления на местности	Средняя квадратическая погрешность определения координат характерных точек границы части земельного участка, м	
	X	Y			
1	2	3	4	5	
	780922.48	1315491.22	_____	_____	
	780914.23	1315475.63	_____	_____	
	780915.21	1315468.33	_____	_____	
	780953.42	1315472.11	_____	_____	
	780965.44	1315475.03	_____	_____	
	780970.09	1315476.95	_____	_____	
	781327.56	1315422.11	_____	_____	
	781306.42	1315408.75	_____	_____	
	781286.26	1315362.02	_____	_____	
	781271.6	1315322.62	_____	_____	
	781221.28	1315299.44	_____	_____	
	781229.98	1315296.54	_____	_____	
	781241.11	1315295.59	_____	_____	
	781260.97	1315296.11	_____	_____	
	781273.2	1315297.96	_____	_____	
	781285.46	1315301.62	_____	_____	
	781296.78	1315306.6	_____	_____	
_____			_____	_____	
полное наименование должности			подпись	инициалы, фамилия	

М.П.

Земельный участок					
<small>(вид объекта недвижимости)</small>					
Лист № _____ Раздела 4.2		Всего листов раздела 4.2: _____		Всего разделов: 0	Всего листов выписки: 1264
16.11.2021 № КУВН-002/2021-151625943					
Кадастровый номер: _____					
02:17:000000:186 (единое землепользование)					
Номер точки	Координаты, м		Описание закрепления на местности	Средняя квадратическая погрешность определения координат характерных точек границы части земельного участка, м	
	X	Y			
1	2	3	4	5	
	781306.48	1315313.78	_____	_____	
	781314.61	1315323.1	_____	_____	
	781319.71	1315332.8	_____	_____	
	781324.14	1315344.09	_____	_____	
	781327.19	1315356.07	_____	_____	
	781326.52	1315397.35	_____	_____	
	781324.79	1315408.88	_____	_____	
	781327.02	1315421.42	_____	_____	
	781327.56	1315422.11	_____	_____	
	781455.4	1315475.77	_____	_____	
	781420.96	1315473.81	_____	_____	
	781402.04	1315464.07	_____	_____	
	781407.07	1315463.24	_____	_____	
	781425.4	1315464.04	_____	_____	
	781437.57	1315466.26	_____	_____	
	781447.05	1315470.27	_____	_____	
	781455.4	1315475.77	_____	_____	
_____			_____	_____	
полное наименование должности			подпись	инициалы, фамилия	

М.П.

Выписка из Единого государственного реестра недвижимости об объекте недвижимости
Сведения о частях земельного участка

882

Земельный участок				
<small>(вид объекта недвижимости)</small>				
Лист №	Раздела 4.2	Всего листов раздела 4.2: _____	Всего разделов: 0	Всего листов выписки: 1264
16.11.2021 № КУВН-002/2021-151625943			Кадастровый номер: 02:17:000000:186 (единое землепользование)	
Кадастровый номер:				
Номер точки	Координаты, м		Описание закрепления на местности	Средняя квадратическая погрешность определения координат характерных точек границы части земельного участка, м
	X	Y		
1	2	3	4	5
	781685.46	1315475	_____	_____
	781618.89	1315491.22	_____	_____
	781549.25	1315464.66	_____	_____
	781545.48	1315465.41	_____	_____
	781550.52	1315460.85	_____	_____
	781560.37	1315453.59	_____	_____
	781571.16	1315447.54	_____	_____
	781583.11	1315444.32	_____	_____
	781607.02	1315441.68	_____	_____
	781619.39	1315441.86	_____	_____
	781631.33	1315445.07	_____	_____
	781640.77	1315450.16	_____	_____
	781669.85	1315470.12	_____	_____
	781685.46	1315475	_____	_____
	785149.13	1316891.07	_____	_____
	785172.74	1316910.3	_____	_____
	785177.1	1316915.06	_____	_____
полное наименование должности			подпись	инициалы, фамилия
М.П.				

Выписка из Единого государственного реестра недвижимости об объекте недвижимости
Сведения о частях земельного участка

Земельный участок				
<small>(вид объекта недвижимости)</small>				
Лист №	Раздела 4.2	Всего листов раздела 4.2: _____	Всего разделов: 0	Всего листов выписки: 1264
16.11.2021 № КУВН-002/2021-151625943			Кадастровый номер: 02:17:000000:186 (единое землепользование)	
Кадастровый номер:				
Номер точки	Координаты, м		Описание закрепления на местности	Средняя квадратическая погрешность определения координат характерных точек границы части земельного участка, м
	X	Y		
1	2	3	4	5
	785181.63	1316928.82	_____	_____
	785177.5	1316936.49	_____	_____
	785170.44	1316945.37	_____	_____
	785142.08	1316953.79	_____	_____
	785111.96	1316960.19	_____	_____
	785088.69	1316959.56	_____	_____
	785066.06	1316955.28	_____	_____
	785051.39	1316941.85	_____	_____
	785031.38	1316920.6	_____	_____
	785006.46	1316902.91	_____	_____
	785004.65	1316901.78	_____	_____
	784994.56	1316893.58	_____	_____
	784994.55	1316893.57	_____	_____
	784994.53	1316893.56	_____	_____
	784988.06	1316891.41	_____	_____
	784975.46	1316883.53	_____	_____
	784947.35	1316860.3	_____	_____
полное наименование должности			подпись	инициалы, фамилия
М.П.				

Земельный участок				
<small>(вид объекта недвижимости)</small>				
Лист №	Раздела 4.2	Всего листов раздела 4.2:	Всего разделов: 0	Всего листов выписки: 1264
16.11.2021 № КУВН-002/2021-151625943				
Кадастровый номер:		02:17:000000:186 (единое землепользование)		
Номер точки	Координаты, м		Описание закрепления на местности	Средняя квадратическая погрешность определения координат характерных точек границы части земельного участка, м
	X	Y		
1	2	3	4	5
	784942.7	1316849.96	—	—
	784942.66	1316849.92	—	—
	784936.91	1316847.05	—	—
	784933.04	1316840.59	—	—
	784930.59	1316839.85	—	—
	784917.36	1316840.65	—	—
	784903.91	1316844.93	—	—
	784890.23	1316858.82	—	—
	784880.62	1316877.03	—	—
	784880.71	1316892.17	—	—
	784885.61	1316914.61	—	—
	784894.47	1316931.55	—	—
	784909.76	1316943.38	—	—
	784912.98	1316944.12	—	—
	784914.84	1316966.3	—	—
	784942.83	1317034.72	—	—
	784942.44	1317038.03	—	—
полное наименование должности			подпись	инициалы, фамилия

М.П.

Земельный участок				
<small>(вид объекта недвижимости)</small>				
Лист №	Раздела 4.2	Всего листов раздела 4.2:	Всего разделов: 0	Всего листов выписки: 1264
16.11.2021 № КУВН-002/2021-151625943				
Кадастровый номер:		02:17:000000:186 (единое землепользование)		
Номер точки	Координаты, м		Описание закрепления на местности	Средняя квадратическая погрешность определения координат характерных точек границы части земельного участка, м
	X	Y		
1	2	3	4	5
	784944.71	1317064.69	—	—
	784949.12	1317074.88	—	—
	784932.88	1317133.34	—	—
	784914.07	1317141.2	—	—
	784885.28	1317146.33	—	—
	784850.3	1317151.41	—	—
	784831.53	1317147.18	—	—
	784809.08	1317132.83	—	—
	784790.22	1317114.29	—	—
	784787.69	1317114.03	—	—
	784772.05	1317117.93	—	—
	784770.01	1317119.47	—	—
	784761.3	1317132.93	—	—
	784749.29	1317159.6	—	—
	784754.8	1317183.86	—	—
	784764.4	1317204.14	—	—
	784761.31	1317205.09	—	—
полное наименование должности			подпись	инициалы, фамилия

М.П.

Земельный участок			
<small>(вид объекта недвижимости)</small>			
Лист № Раздела 4.2	Всего листов раздела 4.2: _____	Всего разделов: 0	Всего листов выписки: 1264
16.11.2021 № КУВН-002/2021-151625943			
Кадастровый номер:		02:17:000000:186 (единое землепользование)	

Номер точки	Координаты, м		Описание закрепления на местности	Средняя квадратическая погрешность определения координат характерных точек границы части земельного участка, м
	X	Y		
1	2	3	4	5
	784774.37	1317237.74	_____	_____
	784772.77	1317244.8	_____	_____
	784766.24	1317265.1	_____	_____
	784768.35	1317273.25	_____	_____
	784769.89	1317275.29	_____	_____
	784783.31	1317283.97	_____	_____
	784803.47	1317293.5	_____	_____
	784819.84	1317292.74	_____	_____
	784834	1317289.26	_____	_____
	784876.46	1317307.47	_____	_____
	784884.57	1317347.92	_____	_____
	784871.37	1317350.17	_____	_____
	784855.73	1317353.86	_____	_____
	784849.22	1317353.32	_____	_____
	784842.89	1317350.7	_____	_____
	784836.45	1317345.66	_____	_____
	784829.78	1317339.66	_____	_____
полное наименование должности			подпись	инициалы, фамилия

М.П.

Земельный участок			
<small>(вид объекта недвижимости)</small>			
Лист № Раздела 4.2	Всего листов раздела 4.2: _____	Всего разделов: 0	Всего листов выписки: 1264
16.11.2021 № КУВН-002/2021-151625943			
Кадастровый номер:		02:17:000000:186 (единое землепользование)	

Номер точки	Координаты, м		Описание закрепления на местности	Средняя квадратическая погрешность определения координат характерных точек границы части земельного участка, м
	X	Y		
1	2	3	4	5
	784829.76	1317339.65	_____	_____
	784823.77	1317336.32	_____	_____
	784813.11	1317331.66	_____	_____
	784813.11	1317331.65	_____	_____
	784799.08	1317328.98	_____	_____
	784787.76	1317327.65	_____	_____
	784787.74	1317327.65	_____	_____
	784778.41	1317328.98	_____	_____
	784778.38	1317328.99	_____	_____
	784778.37	1317329	_____	_____
	784772.34	1317333.23	_____	_____
	784752.81	1317320.21	_____	_____
	784705.27	1317336.99	_____	_____
	784691.36	1317338.98	_____	_____
	784691.33	1317338.99	_____	_____
	784691.32	1317339	_____	_____
	784683.32	1317344.33	_____	_____
полное наименование должности			подпись	инициалы, фамилия

М.П.

Выписка из Единого государственного реестра недвижимости об объекте недвижимости
Сведения о частях земельного участка

887

Земельный участок				
<small>(вид объекта недвижимости)</small>				
Лист №	Раздела 4.2	Всего листов раздела 4.2: _____	Всего разделов: 0	Всего листов выписки: 1264
16.11.2021 № КУВН-002/2021-151625943			Кадастровый номер: 02:17:000000:186 (единое землепользование)	
Номер точки	Координаты, м		Описание закрепления на местности	Средняя квадратическая погрешность определения координат характерных точек границы части земельного участка, м
	X	Y		
1	2	3	4	5
	784230.4	1317269.08	_____	_____
	784230.39	1317269.06	_____	_____
	784230.36	1317269.02	_____	_____
	784230.34	1317269.02	_____	_____
	784216.79	1317263.47	_____	_____
	784215.77	1317262.78	_____	_____
	784215.09	1317262.68	_____	_____
	784203.05	1317255.71	_____	_____
	784195.1	1317243.1	_____	_____
	784198.41	1317229.84	_____	_____
	784203.19	1317225.62	_____	_____
	784209.11	1317221.13	_____	_____
	784225.77	1317208.79	_____	_____
	784233.69	1317205.22	_____	_____
	784233.72	1317205.19	_____	_____
	784235.33	1317202.51	_____	_____
	784245.11	1317196.16	_____	_____
полное наименование должности			подпись	инициалы, фамилия

М.П.

Выписка из Единого государственного реестра недвижимости об объекте недвижимости
Сведения о частях земельного участка

Земельный участок				
<small>(вид объекта недвижимости)</small>				
Лист №	Раздела 4.2	Всего листов раздела 4.2: _____	Всего разделов: 0	Всего листов выписки: 1264
16.11.2021 № КУВН-002/2021-151625943			Кадастровый номер: 02:17:000000:186 (единое землепользование)	
Номер точки	Координаты, м		Описание закрепления на местности	Средняя квадратическая погрешность определения координат характерных точек границы части земельного участка, м
	X	Y		
1	2	3	4	5
	784246.42	1317193.97	_____	_____
	784249.69	1317176.29	_____	_____
	784248.91	1317173.86	_____	_____
	784235.55	1317156.55	_____	_____
	784217.66	1317138.92	_____	_____
	784183.18	1317121.1	_____	_____
	784181.39	1317119.8	_____	_____
	784180.63	1317119.8	_____	_____
	784151.65	1317109.86	_____	_____
	784142.42	1317111.01	_____	_____
	784135.03	1317110.44	_____	_____
	784134.98	1317110.45	_____	_____
	784132.09	1317112.29	_____	_____
	784129.44	1317112.62	_____	_____
	784106.43	1317130.4	_____	_____
	784092.73	1317142.79	_____	_____
	784074.05	1317160.18	_____	_____
полное наименование должности			подпись	инициалы, фамилия

М.П.

Земельный участок				
<small>(вид объекта недвижимости)</small>				
Лист №	Раздела 4.2	Всего листов раздела 4.2: _____	Всего разделов: 0	Всего листов выписки: 1264
16.11.2021 № КУВН-002/2021-151625943			Кадастровый номер: 02:17:000000:186 (единое землепользование)	
Кадастровый номер:				
Номер точки	Координаты, м		Описание закрепления на местности	Средняя квадратическая погрешность определения координат характерных точек границы части земельного участка, м
	X	Y		
1	2	3	4	5
	783814.64	1317166.71	_____	_____
	783773.86	1317193.89	_____	_____
	783765.95	1317191.74	_____	_____
	783752.73	1317184.34	_____	_____
	783742.72	1317174.33	_____	_____
	783733.74	1317162.07	_____	_____
	783730.03	1317145.82	_____	_____
	783730.02	1317145.8	_____	_____
	783729.99	1317145.77	_____	_____
	783719.33	1317137.79	_____	_____
	783719.32	1317137.78	_____	_____
	783705.33	1317131.78	_____	_____
	783705.31	1317131.77	_____	_____
	783691.32	1317128.44	_____	_____
	783681.92	1317126.56	_____	_____
	783669.67	1317115.53	_____	_____
	783603.18	1317115.53	_____	_____
полное наименование должности			подпись	инициалы, фамилия

М.П.

Земельный участок				
<small>(вид объекта недвижимости)</small>				
Лист №	Раздела 4.2	Всего листов раздела 4.2: _____	Всего разделов: 0	Всего листов выписки: 1264
16.11.2021 № КУВН-002/2021-151625943			Кадастровый номер: 02:17:000000:186 (единое землепользование)	
Кадастровый номер:				
Номер точки	Координаты, м		Описание закрепления на местности	Средняя квадратическая погрешность определения координат характерных точек границы части земельного участка, м
	X	Y		
1	2	3	4	5
	783603.07	1317115.44	_____	_____
	783597.74	1317110.11	_____	_____
	783578.23	1317074.44	_____	_____
	783564.73	1317055.66	_____	_____
	783551.64	1317043.21	_____	_____
	783543.01	1317035.45	_____	_____
	783542.78	1317035.19	_____	_____
	783533.45	1317024.53	_____	_____
	783533.44	1317024.52	_____	_____
	783527.46	1317018.85	_____	_____
	783520.9	1316987.36	_____	_____
	783521.48	1316983.29	_____	_____
	783521.48	1316983.27	_____	_____
	783520.15	1316969.94	_____	_____
	783520.14	1316969.91	_____	_____
	783515.61	1316962	_____	_____
	783507.62	1316923.64	_____	_____
полное наименование должности			подпись	инициалы, фамилия

М.П.

Выписка из Единого государственного реестра недвижимости об объекте недвижимости
Сведения о частях земельного участка

890

Земельный участок				
<small>(вид объекта недвижимости)</small>				
Лист №	Раздела 4.2	Всего листов раздела 4.2: _____	Всего разделов: 0	Всего листов выписки: 1264
16.11.2021 № КУВН-002/2021-151625943				
Кадастровый номер:			02:17:000000:186 (единое землепользование)	
Номер точки	Координаты, м		Описание закрепления на местности	Средняя квадратическая погрешность определения координат характерных точек границы части земельного участка, м
	X	Y		
1	2	3	4	5
	783447.92	1316885.26	_____	_____
	783443.31	1316883.84	_____	_____
	783440.81	1316882.59	_____	_____
	783440.78	1316882.58	_____	_____
	783439.63	1316882.48	_____	_____
	783436.08	1316880.19	_____	_____
	783429.81	1316879.68	_____	_____
	783399.49	1316870.36	_____	_____
	783397.52	1316869.27	_____	_____
	783391.83	1316863.17	_____	_____
	783388.77	1316839.72	_____	_____
	783389	1316834.21	_____	_____
	783389.66	1316812.62	_____	_____
	783389.62	1316788.65	_____	_____
	783386.22	1316764.57	_____	_____
	783379.86	1316745.88	_____	_____
	783364.23	1316732.57	_____	_____
полное наименование должности			подпись	инициалы, фамилия

М.П.

Выписка из Единого государственного реестра недвижимости об объекте недвижимости
Сведения о частях земельного участка

Земельный участок				
<small>(вид объекта недвижимости)</small>				
Лист №	Раздела 4.2	Всего листов раздела 4.2: _____	Всего разделов: 0	Всего листов выписки: 1264
16.11.2021 № КУВН-002/2021-151625943				
Кадастровый номер:			02:17:000000:186 (единое землепользование)	
Номер точки	Координаты, м		Описание закрепления на местности	Средняя квадратическая погрешность определения координат характерных точек границы части земельного участка, м
	X	Y		
1	2	3	4	5
	783342.85	1316728.78	_____	_____
	783328.36	1316720.11	_____	_____
	783323.91	1316708.95	_____	_____
	783323.35	1316698.35	_____	_____
	783328.51	1316688.61	_____	_____
	783341.99	1316671.91	_____	_____
	783359.72	1316647.73	_____	_____
	783361.03	1316632.9	_____	_____
	783360.94	1316631.14	_____	_____
	783362.66	1316629.42	_____	_____
	783360.65	1316625.6	_____	_____
	783359.89	1316610.97	_____	_____
	783340.46	1316575.35	_____	_____
	783329.53	1316550.29	_____	_____
	783321.14	1316525.11	_____	_____
	783315.62	1316509.22	_____	_____
	783306.25	1316499.87	_____	_____
полное наименование должности			подпись	инициалы, фамилия

М.П.

Земельный участок				
<small>(вид объекта недвижимости)</small>				
Лист №	Раздела 4.2	Всего листов раздела 4.2: _____	Всего разделов: 0	Всего листов выписки: 1264
16.11.2021 № КУВН-002/2021-151625943			Кадастровый номер: 02:17:000000:186 (единое землепользование)	
Кадастровый номер: 02:17:000000:186 (единое землепользование)				
Номер точки	Координаты, м		Описание закрепления на местности	Средняя квадратическая погрешность определения координат характерных точек границы части земельного участка, м
	X	Y		
1	2	3	4	5
	783291.05	1316487.89	_____	_____
	783276.27	1316486.82	_____	_____
	783263.22	1316491.72	_____	_____
	783258.81	1316494.41	_____	_____
	783247.49	1316484.41	_____	_____
	783217.64	1316510	_____	_____
	783199.44	1316512.6	_____	_____
	783181.96	1316508.24	_____	_____
	783158.05	1316498.52	_____	_____
	783131.67	1316484.55	_____	_____
	783126.57	1316470.97	_____	_____
	783121.5	1316457.01	_____	_____
	783117.7	1316435.5	_____	_____
	783116.54	1316416.39	_____	_____
	783105.61	1316397.11	_____	_____
	783099.5	1316381.8	_____	_____
	783099.5	1316374.56	_____	_____
полное наименование должности			подпись	инициалы, фамилия

М.П.

Земельный участок				
<small>(вид объекта недвижимости)</small>				
Лист №	Раздела 4.2	Всего листов раздела 4.2: _____	Всего разделов: 0	Всего листов выписки: 1264
16.11.2021 № КУВН-002/2021-151625943			Кадастровый номер: 02:17:000000:186 (единое землепользование)	
Кадастровый номер: 02:17:000000:186 (единое землепользование)				
Номер точки	Координаты, м		Описание закрепления на местности	Средняя квадратическая погрешность определения координат характерных точек границы части земельного участка, м
	X	Y		
1	2	3	4	5
	783101.13	1316367.5	_____	_____
	783107.41	1316360.07	_____	_____
	783116.56	1316352.63	_____	_____
	783123.13	1316352.13	_____	_____
	783132.65	1316354.5	_____	_____
	783155.12	1316363.12	_____	_____
	783168.09	1316361.71	_____	_____
	783181.64	1316357.93	_____	_____
	783192.33	1316350.55	_____	_____
	783194.36	1316347.71	_____	_____
	783196.33	1316347.97	_____	_____
	783196.87	1316344.22	_____	_____
	783200.99	1316338.46	_____	_____
	783201.63	1316318.69	_____	_____
	783204.76	1316305.53	_____	_____
	783207.89	1316294.88	_____	_____
	783208.97	1316292.64	_____	_____
полное наименование должности			подпись	инициалы, фамилия

М.П.

Выписка из Единого государственного реестра недвижимости об объекте недвижимости
Сведения о частях земельного участка

892

Земельный участок				
(вид объекта недвижимости)				
Лист №	Раздела 4.2	Всего листов раздела 4.2: _____	Всего разделов: 0	Всего листов выписки: 1264
16.11.2021 № КУВН-002/2021-151625943				
Кадастровый номер:			02:17:000000:186 (единое землепользование)	
Номер точки	Координаты, м		Описание закрепления на местности	Средняя квадратическая погрешность определения координат характерных точек границы части земельного участка, м
	X	Y		
1	2	3	4	5
	783254.08	1316315.29	_____	_____
	783251.44	1316325.35	_____	_____
	783250.96	1316340.08	_____	_____
	783249.04	1316352.3	_____	_____
	783244.17	1316363.67	_____	_____
	783232.98	1316379.67	_____	_____
	783224.59	1316388.75	_____	_____
	783210.05	1316399.08	_____	_____
	783199.08	1316404.79	_____	_____
	783181.53	1316409.87	_____	_____
	783166.45	1316413.36	_____	_____
	783167.43	1316429.62	_____	_____
	783169.98	1316444.03	_____	_____
	783197.51	1316460.59	_____	_____
	783211.87	1316464.17	_____	_____
	783237.2	1316449.02	_____	_____
	783258.69	1316440.01	_____	_____
полное наименование должности			подпись	инициалы, фамилия

М.П.

Выписка из Единого государственного реестра недвижимости об объекте недвижимости
Сведения о частях земельного участка

Земельный участок				
(вид объекта недвижимости)				
Лист №	Раздела 4.2	Всего листов раздела 4.2: _____	Всего разделов: 0	Всего листов выписки: 1264
16.11.2021 № КУВН-002/2021-151625943				
Кадастровый номер:			02:17:000000:186 (единое землепользование)	
Номер точки	Координаты, м		Описание закрепления на местности	Средняя квадратическая погрешность определения координат характерных точек границы части земельного участка, м
	X	Y		
1	2	3	4	5
	783270.72	1316437.13	_____	_____
	783294.66	1316438.02	_____	_____
	783306.79	1316440.43	_____	_____
	783317.96	1316445.75	_____	_____
	783337.2	1316460.6	_____	_____
	783350.94	1316473.83	_____	_____
	783358.55	1316483.58	_____	_____
	783362.85	1316492.81	_____	_____
	783368.37	1316508.7	_____	_____
	783376.26	1316532.36	_____	_____
	783385.41	1316553.34	_____	_____
	783403.78	1316587.03	_____	_____
	783408.32	1316598.53	_____	_____
	783410.96	1316630.3	_____	_____
	783409.53	1316652.13	_____	_____
	783406.92	1316664.22	_____	_____
	783401.43	1316675.3	_____	_____
полное наименование должности			подпись	инициалы, фамилия

М.П.

Земельный участок				
(вид объекта недвижимости)				
Лист №	Раздела 4.2	Всего листов раздела 4.2: _____	Всего разделов: 0	Всего листов выписки: 1264
16.11.2021 № КУВН-002/2021-151625943				
Кадастровый номер:			02:17:000000:186 (единое землепользование)	
Номер точки	Координаты, м		Описание закрепления на местности	Средняя квадратическая погрешность определения координат характерных точек границы части земельного участка, м
	X	Y		
1	2	3	4	5
	783392	1316690.99	_____	_____
	783412.28	1316707.81	_____	_____
	783420.63	1316716.94	_____	_____
	783426.49	1316727.83	_____	_____
	783433.55	1316748.46	_____	_____
	783439.13	1316781.66	_____	_____
	783439.66	1316812.54	_____	_____
	783439.14	1316830.27	_____	_____
	783452.2	1316832.86	_____	_____
	783463.19	1316838.18	_____	_____
	783481.37	1316849.91	_____	_____
	783505.42	1316870.47	_____	_____
	783513.59	1316879.76	_____	_____
	783524.56	1316897.31	_____	_____
	783532.34	1316909.85	_____	_____
	783541.78	1316918.47	_____	_____
	783549.81	1316927.88	_____	_____
полное наименование должности			подпись	инициалы, фамилия

М.П.

Земельный участок				
(вид объекта недвижимости)				
Лист №	Раздела 4.2	Всего листов раздела 4.2: _____	Всего разделов: 0	Всего листов выписки: 1264
16.11.2021 № КУВН-002/2021-151625943				
Кадастровый номер:			02:17:000000:186 (единое землепользование)	
Номер точки	Координаты, м		Описание закрепления на местности	Средняя квадратическая погрешность определения координат характерных точек границы части земельного участка, м
	X	Y		
1	2	3	4	5
	783558.3	1316944.12	_____	_____
	783561.98	1316953.99	_____	_____
	783565.5	1316967.73	_____	_____
	783567.06	1316980	_____	_____
	783566.88	1316990.02	_____	_____
	783585.07	1317006.03	_____	_____
	783599.19	1317019.43	_____	_____
	783618.83	1317045.26	_____	_____
	783634.21	1317072.58	_____	_____
	783652.14	1317073.58	_____	_____
	783694.14	1317080.04	_____	_____
	783705.22	1317083.16	_____	_____
	783732.78	1317094.48	_____	_____
	783743.55	1317100.56	_____	_____
	783752.5	1317109.1	_____	_____
	783772.56	1317135.42	_____	_____
	783804.53	1317110.47	_____	_____
полное наименование должности			подпись	инициалы, фамилия

М.П.

Выписка из Единого государственного реестра недвижимости об объекте недвижимости
Сведения о частях земельного участка

894

Земельный участок					
(вид объекта недвижимости)					
Лист №	Раздела 4.2		Всего листов раздела 4.2: _____	Всего разделов: 0	Всего листов выписки: 1264
16.11.2021 № КУВН-002/2021-151625943			Кадастровый номер:		02:17:000000:186 (единое землепользование)
Номер точки	Координаты, м		Описание закрепления на местности	Средняя квадратическая погрешность определения координат характерных точек границы части земельного участка, м	
	X	Y			
1	2	3	4	5	
	783824.97	1317094.18	_____	_____	
	783836.41	1317080.76	_____	_____	
	783849.67	1317067.24	_____	_____	
	783859.43	1317059.63	_____	_____	
	783869.86	1317054.63	_____	_____	
	783881.89	1317051.76	_____	_____	
	783903.2	1317052.07	_____	_____	
	783915.4	1317054.11	_____	_____	
	783926.63	1317058.7	_____	_____	
	783940.25	1317056.47	_____	_____	
	783955.44	1317054.9	_____	_____	
	783967.8	1317055.17	_____	_____	
	783981.03	1317058.73	_____	_____	
	783991.93	1317064.59	_____	_____	
	784007.15	1317077.19	_____	_____	
	784020.46	1317086.9	_____	_____	
	784033.35	1317089.69	_____	_____	
полное наименование должности			подпись		инициалы, фамилия
М.П.					

Выписка из Единого государственного реестра недвижимости об объекте недвижимости
Сведения о частях земельного участка

Земельный участок					
(вид объекта недвижимости)					
Лист №	Раздела 4.2		Всего листов раздела 4.2: _____	Всего разделов: 0	Всего листов выписки: 1264
16.11.2021 № КУВН-002/2021-151625943			Кадастровый номер:		02:17:000000:186 (единое землепользование)
Номер точки	Координаты, м		Описание закрепления на местности	Средняя квадратическая погрешность определения координат характерных точек границы части земельного участка, м	
	X	Y			
1	2	3	4	5	
	784055.15	1317095.61	_____	_____	
	784072.89	1317093.32	_____	_____	
	784098.87	1317073.06	_____	_____	
	784109.52	1317066.76	_____	_____	
	784121.38	1317063.27	_____	_____	
	784145.48	1317060.24	_____	_____	
	784157.85	1317060.25	_____	_____	
	784167.87	1317062.56	_____	_____	
	784196.94	1317072.53	_____	_____	
	784240.62	1317094.5	_____	_____	
	784250.82	1317101.5	_____	_____	
	784270.65	1317120.94	_____	_____	
	784288.49	1317143.31	_____	_____	
	784294.78	1317153.96	_____	_____	
	784298.4	1317164.99	_____	_____	
	784299.68	1317177.29	_____	_____	
	784295.59	1317203.06	_____	_____	
полное наименование должности			подпись		инициалы, фамилия
М.П.					

Земельный участок					
(вид объекта недвижимости)					
Лист № _____		Раздела 4.2		Всего листов раздела 4.2 : _____	
Лист № _____		Раздела 4.2		Всего листов раздела: 0	
16.11.2021 № КУВИ-002/2021-151625943				Всего листов выписки: 1264	
Кадастровый номер:				02:17:000000:186 (единое землепользование)	
Номер точки	Координаты, м		Описание закрепления на местности	Средняя квадратическая погрешность определения координат характерных точек границы части земельного участка, м	
	X	Y			
1	2	3	4	5	
	784291.85	1317214.85	_____	_____	
	784285.75	1317225.28	_____	_____	
	784277.36	1317234.37	_____	_____	
	784274.97	1317245.75	_____	_____	
	784281.56	1317256.26	_____	_____	
	784285.5	1317267.99	_____	_____	
	784286.45	1317279.77	_____	_____	
	784286.03	1317290.98	_____	_____	
	784297.06	1317293.52	_____	_____	
	784308.65	1317297.84	_____	_____	
	784318.83	1317304.87	_____	_____	
	784334.73	1317299.18	_____	_____	
	784345.33	1317290.21	_____	_____	
	784356.41	1317284.7	_____	_____	
	784368.49	1317282.07	_____	_____	
	784393.79	1317281.3	_____	_____	
	784406.1	1317282.5	_____	_____	
полное наименование должности			подпись		инициалы, фамилия

М.П.

Земельный участок					
(вид объекта недвижимости)					
Лист № _____		Раздела 4.2		Всего листов раздела 4.2 : _____	
Лист № _____		Раздела 4.2		Всего листов раздела: 0	
16.11.2021 № КУВИ-002/2021-151625943				Всего листов выписки: 1264	
Кадастровый номер:				02:17:000000:186 (единое землепользование)	
Номер точки	Координаты, м		Описание закрепления на местности	Средняя квадратическая погрешность определения координат характерных точек границы части земельного участка, м	
	X	Y			
1	2	3	4	5	
	784426.3	1317290.15	_____	_____	
	784437.02	1317296.32	_____	_____	
	784445.9	1317304.94	_____	_____	
	784460.01	1317323.19	_____	_____	
	784474.14	1317340.25	_____	_____	
	784492.29	1317322.95	_____	_____	
	784538.33	1317278.4	_____	_____	
	784548.27	1317271.04	_____	_____	
	784559.56	1317266.38	_____	_____	
	784575.03	1317262.12	_____	_____	
	784587.27	1317260.34	_____	_____	
	784600.38	1317261.53	_____	_____	
	784612.14	1317265.36	_____	_____	
	784622.6	1317271.97	_____	_____	
	784636.47	1317285.08	_____	_____	
	784644.26	1317294.68	_____	_____	
	784649.7	1317305.76	_____	_____	
полное наименование должности			подпись		инициалы, фамилия

М.П.

Выписка из Единого государственного реестра недвижимости об объекте недвижимости
Сведения о частях земельного участка

896

Земельный участок				
(вид объекта недвижимости)				
Лист №	Раздела 4.2	Всего листов раздела 4.2: _____	Всего разделов: 0	Всего листов выписки: 1264
16.11.2021 № КУВН-002/2021-151625943				
Кадастровый номер:			02:17:000000:186 (единое землепользование)	
Номер точки	Координаты, м		Описание закрепления на местности	Средняя квадратическая погрешность определения координат характерных точек границы части земельного участка, м
	X	Y		
1	2	3	4	5
	784653.43	1317316.08	_____	_____
	784662.23	1317307.39	_____	_____
	784672.9	1317301.13	_____	_____
	784695.31	1317291.73	_____	_____
	784707.22	1317288.39	_____	_____
	784719.55	1317288.07	_____	_____
	784717.84	1317277.63	_____	_____
	784716.24	1317265.37	_____	_____
	784717.71	1317253.08	_____	_____
	784723.4	1317233.47	_____	_____
	784709.61	1317205.26	_____	_____
	784706.04	1317194.93	_____	_____
	784700.53	1317170.67	_____	_____
	784699.31	1317158.37	_____	_____
	784701.14	1317146.13	_____	_____
	784715.71	1317112.4	_____	_____
	784728.03	1317092.31	_____	_____
полное наименование должности			подпись	инициалы, фамилия
М.П.				

Выписка из Единого государственного реестра недвижимости об объекте недвижимости
Сведения о частях земельного участка

Земельный участок				
(вид объекта недвижимости)				
Лист №	Раздела 4.2	Всего листов раздела 4.2: _____	Всего разделов: 0	Всего листов выписки: 1264
16.11.2021 № КУВН-002/2021-151625943				
Кадастровый номер:			02:17:000000:186 (единое землепользование)	
Номер точки	Координаты, м		Описание закрепления на местности	Средняя квадратическая погрешность определения координат характерных точек границы части земельного участка, м
	X	Y		
1	2	3	4	5
	784735.99	1317082.83	_____	_____
	784745.32	1317075.67	_____	_____
	784756.51	1317070.4	_____	_____
	784775.59	1317065.52	_____	_____
	784787.87	1317064.03	_____	_____
	784799.42	1317065.14	_____	_____
	784811.2	1317068.91	_____	_____
	784821.7	1317075.45	_____	_____
	784840.41	1317093.51	_____	_____
	784851.07	1317100.33	_____	_____
	784877.3	1317096.96	_____	_____
	784899.87	1317092.94	_____	_____
	784897.33	1317080.68	_____	_____
	784894.89	1317068.93	_____	_____
	784892.62	1317042.27	_____	_____
	784892.79	1317032.12	_____	_____
	784896.06	1317004.66	_____	_____
полное наименование должности			подпись	инициалы, фамилия
М.П.				

Земельный участок				
(вид объекта недвижимости)				
Лист №	Раздела 4.2	Всего листов раздела 4.2: _____	Всего разделов: 0	Всего листов выписки: 1264
16.11.2021 № КУВН-002/2021-151625943				
Кадастровый номер:			02:17:000000:186 (единое землепользование)	
Номер точки	Координаты, м		Описание закрепления на местности	Средняя квадратическая погрешность определения координат характерных точек границы части земельного участка, м
	X	Y		
1	2	3	4	5
	784899.07	1316992.22	_____	_____
	784887	1316987.9	_____	_____
	784863.87	1316971.1	_____	_____
	784855.1	1316962.37	_____	_____
	784841.3	1316937.78	_____	_____
	784836.97	1316926.2	_____	_____
	784831.86	1316902.84	_____	_____
	784830.71	1316892.47	_____	_____
	784830.62	1316877.33	_____	_____
	784832.08	1316865.04	_____	_____
	784836.4	1316853.69	_____	_____
	784846.01	1316835.48	_____	_____
	784853.09	1316825.34	_____	_____
	784868.29	1316809.84	_____	_____
	784877.99	1316802.17	_____	_____
	784888.75	1316797.28	_____	_____
	784902.2	1316793	_____	_____
полное наименование должности			подпись	инициалы, фамилия

М.П.

Земельный участок				
(вид объекта недвижимости)				
Лист №	Раздела 4.2	Всего листов раздела 4.2: _____	Всего разделов: 0	Всего листов выписки: 1264
16.11.2021 № КУВН-002/2021-151625943				
Кадастровый номер:			02:17:000000:186 (единое землепользование)	
Номер точки	Координаты, м		Описание закрепления на местности	Средняя квадратическая погрешность определения координат характерных точек границы части земельного участка, м
	X	Y		
1	2	3	4	5
	784914.34	1316790.74	_____	_____
	784927.57	1316789.94	_____	_____
	784939.92	1316790.73	_____	_____
	784951.4	1316794.08	_____	_____
	784962.26	1316800.01	_____	_____
	784971.32	1316808.43	_____	_____
	784980.86	1316823.13	_____	_____
	785004.77	1316842.88	_____	_____
	785032.96	1316860.51	_____	_____
	785060.32	1316879.83	_____	_____
	785086.52	1316906.22	_____	_____
	785107.38	1316910.05	_____	_____
	785129.75	1316905.29	_____	_____
	785139.71	1316901.56	_____	_____
	785147.69	1316892.1	_____	_____
	785149.13	1316891.07	_____	_____
	783321.8	1316723.45	_____	_____
полное наименование должности			подпись	инициалы, фамилия

М.П.

Выписка из Единого государственного реестра недвижимости об объекте недвижимости
Сведения о частях земельного участка

898

Земельный участок				
(вид объекта недвижимости)				
Лист №	Раздела 4.2	Всего листов раздела 4.2: _____	Всего разделов: 0	Всего листов выписки: 1264
16.11.2021 № КУВН-002/2021-151625943				
Кадастровый номер:			02:17:000000:186 (единое землепользование)	
Номер точки	Координаты, м		Описание закрепления на местности	Средняя квадратическая погрешность определения координат характерных точек границы части земельного участка, м
	X	Y		
1	2	3	4	5
	783317.14	1316722.01	_____	_____
	783312.94	1316709.43	_____	_____
	783314.94	1316696.14	_____	_____
	783320.92	1316683.51	_____	_____
	783330.23	1316671.53	_____	_____
	783333.79	1316669.36	_____	_____
	783321.6	1316684.56	_____	_____
	783315.3	1316697.68	_____	_____
	783316.25	1316711.34	_____	_____
	783321.8	1316723.45	_____	_____
	783893.11	1317109.65	_____	_____
	783890.51	1317109.78	_____	_____
	783890.47	1317109.79	_____	_____
	783888.1	1317110.85	_____	_____
	783889.48	1317109.46	_____	_____
	783893.11	1317109.65	_____	_____
	784038.53	1317151.44	_____	_____
полное наименование должности			подпись	инициалы, фамилия

М.П.

Выписка из Единого государственного реестра недвижимости об объекте недвижимости
Сведения о частях земельного участка

Земельный участок				
(вид объекта недвижимости)				
Лист №	Раздела 4.2	Всего листов раздела 4.2: _____	Всего разделов: 0	Всего листов выписки: 1264
16.11.2021 № КУВН-002/2021-151625943				
Кадастровый номер:			02:17:000000:186 (единое землепользование)	
Номер точки	Координаты, м		Описание закрепления на местности	Средняя квадратическая погрешность определения координат характерных точек границы части земельного участка, м
	X	Y		
1	2	3	4	5
	784038.16	1317151.09	_____	_____
	784038.33	1317151.14	_____	_____
	784038.53	1317151.44	_____	_____
	784088.46	1317157.7	_____	_____
	784088.42	1317157.79	_____	_____
	784085.87	1317160.11	_____	_____
	784088.46	1317157.7	_____	_____
	784199.86	1317325.44	_____	_____
	784197.9	1317324.13	_____	_____
	784199.57	1317318.01	_____	_____
	784199.86	1317325.44	_____	_____
	784240.5	1317182.38	_____	_____
	784239.73	1317176.49	_____	_____
	784239.72	1317176.45	_____	_____
	784234.72	1317168.53	_____	_____
	784241.47	1317177.31	_____	_____
	784240.5	1317182.38	_____	_____
полное наименование должности			подпись	инициалы, фамилия

М.П.

Земельный участок				
<small>(вид объекта недвижимости)</small>				
Лист №	Раздела 4.2	Всего листов раздела 4.2: _____	Всего разделов: 0	Всего листов выписки: 1264
16.11.2021 № КУВН-002/2021-151625943				
Кадастровый номер:			02:17:000000:186 (единое землепользование)	
Номер точки	Координаты, м		Описание закрепления на местности	Средняя квадратическая погрешность определения координат характерных точек границы части земельного участка, м
	X	Y		
1	2	3	4	5
	784440.84	1317393.11	_____	_____
	784437.42	1317387.7	_____	_____
	784440.95	1317391.52	_____	_____
	784440.84	1317393.11	_____	_____
	784458.77	1317490.38	_____	_____
	784454.29	1317499.33	_____	_____
	784434.03	1317508.01	_____	_____
	784426.94	1317500.92	_____	_____
	784424.31	1317487.64	_____	_____
	784424.29	1317472.99	_____	_____
	784427.62	1317459.01	_____	_____
	784432.95	1317441.69	_____	_____
	784438.35	1317427.89	_____	_____
	784435.01	1317474.57	_____	_____
	784443.55	1317485.87	_____	_____
	784457.63	1317490.49	_____	_____
	784458.77	1317490.38	_____	_____
полное наименование должности			подпись	инициалы, фамилия

М.П.

Земельный участок				
<small>(вид объекта недвижимости)</small>				
Лист №	Раздела 4.2	Всего листов раздела 4.2: _____	Всего разделов: 0	Всего листов выписки: 1264
16.11.2021 № КУВН-002/2021-151625943				
Кадастровый номер:			02:17:000000:186 (единое землепользование)	
Номер точки	Координаты, м		Описание закрепления на местности	Средняя квадратическая погрешность определения координат характерных точек границы части земельного участка, м
	X	Y		
1	2	3	4	5
	784592.78	1317353.81	_____	_____
	784593.52	1317347.06	_____	_____
	784594.18	1317333.74	_____	_____
	784594.17	1317333.7	_____	_____
	784594.15	1317333.68	_____	_____
	784586.16	1317325.68	_____	_____
	784586.15	1317325.66	_____	_____
	784586.12	1317325.65	_____	_____
	784575.46	1317323.65	_____	_____
	784575.44	1317323.65	_____	_____
	784575.41	1317323.66	_____	_____
	784574.59	1317323.95	_____	_____
	784577.56	1317321.12	_____	_____
	784588.01	1317318.63	_____	_____
	784595.02	1317325.63	_____	_____
	784595.02	1317347.95	_____	_____
	784592.78	1317353.81	_____	_____
полное наименование должности			подпись	инициалы, фамилия

М.П.

Выписка из Единого государственного реестра недвижимости об объекте недвижимости
Сведения о частях земельного участка

900

Земельный участок				
<small>(вид объекта недвижимости)</small>				
Лист №	Раздела 4.2	Всего листов раздела 4.2: ____	Всего разделов: 0	
Лист № 16.11.2021 № КУВН-002/2021-151625943		Всего листов выписки: 1264		
Кадастровый номер:		02:17:000000:186 (единое землепользование)		
Номер точки	Координаты, м		Описание закрепления на местности	Средняя квадратическая погрешность определения координат характерных точек границы части земельного участка, м
	X	Y		
1	2	3	4	5
	784605.56	1317483.91	_____	_____
	784600.91	1317484.8	_____	_____
	784595.56	1317483.91	_____	_____
	784602.55	1317482.91	_____	_____
	784605.56	1317483.91	_____	_____
	784779.34	1317250.14	_____	_____
	784779.42	1317250.35	_____	_____
	784777.01	1317257.57	_____	_____
	784777.01	1317257.61	_____	_____
	784778.25	1317267.08	_____	_____
	784778.27	1317267.12	_____	_____
	784783.49	1317274.58	_____	_____
	784775.57	1317269.44	_____	_____
	784774.29	1317264.33	_____	_____
	784779.34	1317250.14	_____	_____
	784909.33	1316851.18	_____	_____
	784896.44	1316864.77	_____	_____
полное наименование должности			подпись	инициалы, фамилия
			М.П.	

Выписка из Единого государственного реестра недвижимости об объекте недвижимости
Сведения о частях земельного участка

Земельный участок				
<small>(вид объекта недвижимости)</small>				
Лист №	Раздела 4.2	Всего листов раздела 4.2: ____	Всего разделов: 0	
Лист № 16.11.2021 № КУВН-002/2021-151625943		Всего листов выписки: 1264		
Кадастровый номер:		02:17:000000:186 (единое землепользование)		
Номер точки	Координаты, м		Описание закрепления на местности	Средняя квадратическая погрешность определения координат характерных точек границы части земельного участка, м
	X	Y		
1	2	3	4	5
	784896.43	1316864.79	_____	_____
	784896.42	1316864.8	_____	_____
	784889.83	1316885.38	_____	_____
	784889.83	1316885.41	_____	_____
	784890.56	1316900.03	_____	_____
	784888.62	1316890.91	_____	_____
	784888.62	1316878.07	_____	_____
	784896.94	1316863.2	_____	_____
	784908.82	1316851.32	_____	_____
	784909.33	1316851.18	_____	_____
	784964.13	1316884.51	_____	_____
	784960.82	1316883.68	_____	_____
	784958.4	1316879.78	_____	_____
	784964.13	1316884.51	_____	_____
	784837.6	1317156.65	_____	_____
	784831.45	1317156.65	_____	_____
	784822.81	1317156.23	_____	_____
полное наименование должности			подпись	инициалы, фамилия
			М.П.	

Земельный участок				
<small>(вид объекта недвижимости)</small>				
Лист №	Раздела 4.2	Всего листов раздела 4.2: _____	Всего разделов: 0	Всего листов выписки: 1264
16.11.2021 № КУВН-002/2021-151625943				
Кадастровый номер:			02:17:000000:186 (единое землепользование)	
Номер точки	Координаты, м		Описание закрепления на местности	Средняя квадратическая погрешность определения координат характерных точек границы части земельного участка, м
	X	Y		
1	2	3	4	5
	784813.36	1317155.41	_____	_____
	784802.23	1317154.58	_____	_____
	784793.59	1317152.53	_____	_____
	784783.71	1317150.47	_____	_____
	784783.69	1317150.47	_____	_____
	784775.04	1317150.05	_____	_____
	784775.01	1317150.05	_____	_____
	784766.37	1317152.93	_____	_____
	784766.36	1317152.94	_____	_____
	784766.33	1317152.96	_____	_____
	784760.56	1317159.56	_____	_____
	784760.55	1317159.58	_____	_____
	784760.54	1317159.61	_____	_____
	784759.42	1317168.25	_____	_____
	784757.41	1317159.22	_____	_____
	784768.4	1317136.63	_____	_____
	784775.86	1317125.16	_____	_____
полное наименование должности			подпись	инициалы, фамилия

М.П.

Земельный участок				
<small>(вид объекта недвижимости)</small>				
Лист №	Раздела 4.2	Всего листов раздела 4.2: _____	Всего разделов: 0	Всего листов выписки: 1264
16.11.2021 № КУВН-002/2021-151625943				
Кадастровый номер:			02:17:000000:186 (единое землепользование)	
Номер точки	Координаты, м		Описание закрепления на местности	Средняя квадратическая погрешность определения координат характерных точек границы части земельного участка, м
	X	Y		
1	2	3	4	5
	784787.4	1317122.34	_____	_____
	784804.4	1317139.34	_____	_____
	784829.1	1317154.84	_____	_____
	784837.6	1317156.65	_____	_____
	784794.1	1317280.42	_____	_____
	784803.44	1317281.16	_____	_____
	784812.1	1317281.99	_____	_____
	784817.58	1317282.22	_____	_____
	784821.83	1317284.04	_____	_____
	784818.36	1317284.86	_____	_____
	784804.17	1317285.46	_____	_____
	784794.1	1317280.42	_____	_____
полное наименование должности			подпись	инициалы, фамилия

М.П.

Земельный участок				
<small>(вид объекта недвижимости)</small>				
Лист № _____	Раздела 4.2	Всего листов раздела 4.2: _____	Всего разделов: 0	Всего листов выписки: 1264
16.11.2021 № КУВН-002/2021-151625943				
Кадастровый номер:			02:17:000000:186 (единое землепользование)	
Сведения о характерных точках границы части (частей) земельного участка				
Учетный номер части: 20				
Система координат:				
Номер точки	Координаты, м		Описание закрепления на местности	Средняя квадратическая погрешность определения координат характерных точек границы части земельного участка, м
	X	Y		
1	2	3	4	5
	775036.04	1316095.49	_____	_____
	774927.33	1316135.86	_____	_____
	774919.67	1316040.18	_____	_____
	775084.1	1315825.98	_____	_____
	775088.44	1315844.05	_____	_____
	775094.69	1315874.69	_____	_____
	775099.95	1315905.92	_____	_____
	775102.01	1315933.8	_____	_____
	775101.42	1315958.56	_____	_____
	775096.1	1315991.16	_____	_____
	775085.49	1316022.44	_____	_____
	775074.87	1316043.88	_____	_____
	775057.21	1316071.8	_____	_____
	775036.04	1316095.49	_____	_____
	778312.25	1314387.49	_____	_____
	778314.66	1314421.14	_____	_____
полное наименование должности			подпись	инициалы, фамилия

М.П.

Земельный участок				
<small>(вид объекта недвижимости)</small>				
Лист № _____	Раздела 4.2	Всего листов раздела 4.2: _____	Всего разделов: 0	Всего листов выписки: 1264
16.11.2021 № КУВН-002/2021-151625943				
Кадастровый номер:			02:17:000000:186 (единое землепользование)	
Сведения о характерных точках границы части (частей) земельного участка				
Номер точки	Координаты, м		Описание закрепления на местности	Средняя квадратическая погрешность определения координат характерных точек границы части земельного участка, м
	X	Y		
1	2	3	4	5
	778383.56	1314432.63	_____	_____
	778456.28	1314359.9	_____	_____
	778574.93	1314417.32	_____	_____
	778550.32	1314506.53	_____	_____
	778544.02	1314503	_____	_____
	778527.7	1314518.62	_____	_____
	778501.9	1314539.24	_____	_____
	778473.05	1314555.33	_____	_____
	778449.55	1314564.27	_____	_____
	778422.14	1314572.04	_____	_____
	778389.41	1314576.49	_____	_____
	778356.39	1314575.48	_____	_____
	778330.88	1314570.9	_____	_____
	778299.22	1314562.35	_____	_____
	778268.9	1314549.24	_____	_____
	778241.15	1314531.32	_____	_____
	778209.58	1314541.32	_____	_____
полное наименование должности			подпись	инициалы, фамилия

М.П.

Земельный участок				
<small>(вид объекта недвижимости)</small>				
Лист №	Раздела 4.2	Всего листов раздела 4.2: _____	Всего разделов: 0	Всего листов выписки: 1264
16.11.2021 № КУВН-002/2021-151625943				
Кадастровый номер:			02:17:000000:186 (единое землепользование)	
Номер точки	Координаты, м		Описание закрепления на местности	Средняя квадратическая погрешность определения координат характерных точек границы части земельного участка, м
	X	Y		
1	2	3	4	5
	778176.99	1314546.74	_____	_____
	778148.58	1314549.41	_____	_____
	778125.21	1314572.76	_____	_____
	778101.04	1314591.56	_____	_____
	778073.23	1314609.39	_____	_____
	778042.87	1314622.4	_____	_____
	778019.13	1314628.97	_____	_____
	777986.37	1314633.22	_____	_____
	777956.56	1314632.38	_____	_____
	777921.6	1314628.09	_____	_____
	777889.75	1314619.34	_____	_____
	777859.77	1314605.46	_____	_____
	777827.51	1314584.7	_____	_____
	777800.03	1314565.71	_____	_____
	777769.84	1314552.3	_____	_____
	777742.27	1314534.1	_____	_____
	777723.09	1314520.46	_____	_____
полное наименование должности			подпись	инициалы, фамилия

М.П.

Земельный участок				
<small>(вид объекта недвижимости)</small>				
Лист №	Раздела 4.2	Всего листов раздела 4.2: _____	Всего разделов: 0	Всего листов выписки: 1264
16.11.2021 № КУВН-002/2021-151625943				
Кадастровый номер:			02:17:000000:186 (единое землепользование)	
Номер точки	Координаты, м		Описание закрепления на местности	Средняя квадратическая погрешность определения координат характерных точек границы части земельного участка, м
	X	Y		
1	2	3	4	5
	777696.75	1314513.85	_____	_____
	777665.69	1314502.62	_____	_____
	777636.9	1314486.42	_____	_____
	777618.74	1314472.86	_____	_____
	777595.22	1314449.67	_____	_____
	777572.88	1314428.67	_____	_____
	777524.11	1314409.47	_____	_____
	777494.23	1314398.58	_____	_____
	777469.86	1314391.22	_____	_____
	777439.14	1314379.09	_____	_____
	777410.83	1314362.07	_____	_____
	777388.57	1314345.85	_____	_____
	777363.57	1314324.27	_____	_____
	777345.69	1314303.34	_____	_____
	777317.26	1314270.96	_____	_____
	777290.65	1314257.92	_____	_____
	777257.85	1314261.81	_____	_____
полное наименование должности			подпись	инициалы, фамилия

М.П.

Выписка из Единого государственного реестра недвижимости об объекте недвижимости
Сведения о частях земельного участка

904

Земельный участок				
<small>(вид объекта недвижимости)</small>				
Лист №		Раздела 4.2		Всего листов раздела 4.2 : _____
Лист № 16.11.2021 № КУВН-002/2021-151625943			Всего разделов: 0	
Кадастровый номер:			02:17:000000:186 (единое землепользование)	
Номер точки	Координаты, м		Описание закрепления на местности	Средняя квадратическая погрешность определения координат характерных точек границы части земельного участка, м
	X	Y		
1	2	3	4	5
	777236.19	1314262.01	—	—
	777203.26	1314259.43	—	—
	777171.21	1314251.47	—	—
	777142.66	1314246.52	—	—
	777119.07	1314243.39	—	—
	777089.19	1314236.1	—	—
	777064.87	1314228.19	—	—
	777052.31	1314245.43	—	—
	777044.74	1314265.54	—	—
	777035.23	1314294.62	—	—
	777024.17	1314325.75	—	—
	777008.15	1314354.64	—	—
	776986.58	1314384.09	—	—
	776965.06	1314422.71	—	—
	776963.01	1314445.29	—	—
	776958.41	1314476.33	—	—
	776950.89	1314508.49	—	—

полное наименование должности

подпись

инициалы, фамилия

М.П.

Выписка из Единого государственного реестра недвижимости об объекте недвижимости
Сведения о частях земельного участка

Земельный участок				
<small>(вид объекта недвижимости)</small>				
Лист №		Раздела 4.2		Всего листов раздела 4.2 : _____
Лист № 16.11.2021 № КУВН-002/2021-151625943			Всего разделов: 0	
Кадастровый номер:			02:17:000000:186 (единое землепользование)	
Номер точки	Координаты, м		Описание закрепления на местности	Средняя квадратическая погрешность определения координат характерных точек границы части земельного участка, м
	X	Y		
1	2	3	4	5
	776938.17	1314538.98	—	—
	776916.53	1314574.82	—	—
	776896.75	1314601.28	—	—
	776872.9	1314624.13	—	—
	776845.61	1314642.74	—	—
	776819.99	1314654.94	—	—
	776789.39	1314666.94	—	—
	776757.75	1314676.42	—	—
	776724.97	1314680.56	—	—
	776691.97	1314679.26	—	—
	776654.15	1314708.88	—	—
	776651.28	1314734.14	—	—
	776644.47	1314766.46	—	—
	776632.43	1314797.22	—	—
	776615.5	1314825.58	—	—
	776594.47	1314851.67	—	—
	776571.29	1314875.21	—	—

полное наименование должности

подпись

инициалы, фамилия

М.П.

Земельный участок				
(вид объекта недвижимости)				
Лист №	Раздела 4.2	Всего листов раздела 4.2: _____	Всего разделов: 0	Всего листов выписки: 1264
16.11.2021 № КУВН-002/2021-151625943				
Кадастровый номер:		02:17:000000:186 (единое землепользование)		
Номер точки	Координаты, м		Описание закрепления на местности	Средняя квадратическая погрешность определения координат характерных точек границы части земельного участка, м
	X	Y		
1	2	3	4	5
	776544.56	1314894.61	_____	_____
	776525.83	1314919.05	_____	_____
	776506.75	1314946.01	_____	_____
	776483.49	1314969.47	_____	_____
	776456.24	1314990	_____	_____
	776423.22	1315014.12	_____	_____
	776399.11	1315036.7	_____	_____
	776371.61	1315055	_____	_____
	776349.1	1315065.65	_____	_____
	776319.07	1315077.64	_____	_____
	776294.32	1315085.7	_____	_____
	776256.15	1315093.25	_____	_____
	776223.29	1315096.61	_____	_____
	776190.33	1315094.52	_____	_____
	776151.13	1315088.46	_____	_____
	776130.14	1315084.06	_____	_____
	776107.77	1315094.96	_____	_____
полное наименование должности			подпись	инициалы, фамилия

М.П.

Земельный участок				
(вид объекта недвижимости)				
Лист №	Раздела 4.2	Всего листов раздела 4.2: _____	Всего разделов: 0	Всего листов выписки: 1264
16.11.2021 № КУВН-002/2021-151625943				
Кадастровый номер:		02:17:000000:186 (единое землепользование)		
Номер точки	Координаты, м		Описание закрепления на местности	Средняя квадратическая погрешность определения координат характерных точек границы части земельного участка, м
	X	Y		
1	2	3	4	5
	776089.75	1315122.65	_____	_____
	776067.43	1315146.99	_____	_____
	776048.86	1315162.2	_____	_____
	776031.72	1315174.59	_____	_____
	776007.87	1315189.39	_____	_____
	775991.5	1315201.9	_____	_____
	775967.91	1315225.01	_____	_____
	775940.83	1315243.93	_____	_____
	775911.01	1315258.14	_____	_____
	775886.08	1315265.76	_____	_____
	775859.14	1315278.74	_____	_____
	775837.67	1315303.84	_____	_____
	775821.44	1315330.61	_____	_____
	775811.31	1315362.05	_____	_____
	775798.04	1315393.15	_____	_____
	775785.08	1315418.37	_____	_____
	775763.88	1315449.17	_____	_____
полное наименование должности			подпись	инициалы, фамилия

М.П.

Выписка из Единого государственного реестра недвижимости об объекте недвижимости
Сведения о частях земельного участка

906

Земельный участок					
(вид объекта недвижимости)					
Лист №	Раздела 4.2		Всего листов раздела 4.2: _____	Всего разделов: 0	Всего листов выписки: 1264
16.11.2021 № КУВН-002/2021-151625943					
Кадастровый номер:					02:17:000000:186 (единое землепользование)
Номер точки	Координаты, м		Описание закрепления на местности	Средняя квадратическая погрешность определения координат характерных точек границы части земельного участка, м	
	X	Y			
1	2	3	4	5	
	775742.62	1315474.45	_____	_____	
	775718.78	1315494.96	_____	_____	
	775688.7	1315513.58	_____	_____	
	775658.07	1315525.94	_____	_____	
	775637.52	1315531.73	_____	_____	
	775605.07	1315537.88	_____	_____	
	775572.04	1315538.61	_____	_____	
	775537.95	1315567.57	_____	_____	
	775513.86	1315590.16	_____	_____	
	775493.83	1315604.15	_____	_____	
	775476.69	1315614.62	_____	_____	
	775447.17	1315629.45	_____	_____	
	775426.26	1315637.26	_____	_____	
	775393.93	1315666.5	_____	_____	
	775376.72	1315680.05	_____	_____	
	775353.4	1315694.95	_____	_____	
	775324.02	1315710.06	_____	_____	
полное наименование должности			подпись		инициалы, фамилия
			М.П.		

Выписка из Единого государственного реестра недвижимости об объекте недвижимости
Сведения о частях земельного участка

Земельный участок					
(вид объекта недвижимости)					
Лист №	Раздела 4.2		Всего листов раздела 4.2: _____	Всего разделов: 0	Всего листов выписки: 1264
16.11.2021 № КУВН-002/2021-151625943					
Кадастровый номер:					02:17:000000:186 (единое землепользование)
Номер точки	Координаты, м		Описание закрепления на местности	Средняя квадратическая погрешность определения координат характерных точек границы части земельного участка, м	
	X	Y			
1	2	3	4	5	
	775292.56	1315720.12	_____	_____	
	775266.11	1315724.39	_____	_____	
	775217.97	1315728.87	_____	_____	
	775196.9	1315732.3	_____	_____	
	775171.86	1315734.77	_____	_____	
	775153.63	1315735.42	_____	_____	
	775210.56	1315661.25	_____	_____	
	775245.01	1315531.12	_____	_____	
	775421.07	1315427.78	_____	_____	
	775465.27	1315338.99	_____	_____	
	775608.27	1315374.74	_____	_____	
	775638.52	1315275.74	_____	_____	
	775836.52	1315096.98	_____	_____	
	776353.53	1314959.48	_____	_____	
	776441.53	1314788.98	_____	_____	
	776433.76	1314727.83	_____	_____	
	776438.07	1314724.51	_____	_____	
полное наименование должности			подпись		инициалы, фамилия
			М.П.		

Земельный участок				
<small>(вид объекта недвижимости)</small>				
Лист №	Раздела 4.2	Всего листов раздела 4.2: _____	Всего разделов: 0	Всего листов выписки: 1264
16.11.2021 № КУВН-002/2021-151625943		Кадастровый номер: 02:17:000000:186 (единое землепользование)		
Номер точки	Координаты, м		Описание закрепления на местности	Средняя квадратическая погрешность определения координат характерных точек границы части земельного участка, м
	X	Y		
1	2	3	4	5
	776440.83	1314723.62	_____	_____
	776452.84	1314709.21	_____	_____
	776454.63	1314694.96	_____	_____
	776450.7	1314683.98	_____	_____
	776436.05	1314666.51	_____	_____
	776425.5	1314662.77	_____	_____
	776419.53	1314615.73	_____	_____
	776645.04	1314494.73	_____	_____
	776722.04	1314519.48	_____	_____
	776736.8	1314472.74	_____	_____
	776746.97	1314468.75	_____	_____
	776760.57	1314447.01	_____	_____
	776765.17	1314415.97	_____	_____
	776765.91	1314394	_____	_____
	776832.04	1314266.47	_____	_____
	776967.38	1314164.7	_____	_____
	777101.34	1314172.36	_____	_____
полное наименование должности			подпись	инициалы, фамилия

М.П.

Земельный участок				
<small>(вид объекта недвижимости)</small>				
Лист №	Раздела 4.2	Всего листов раздела 4.2: _____	Всего разделов: 0	Всего листов выписки: 1264
16.11.2021 № КУВН-002/2021-151625943		Кадастровый номер: 02:17:000000:186 (единое землепользование)		
Номер точки	Координаты, м		Описание закрепления на местности	Средняя квадратическая погрешность определения координат характерных точек границы части земельного участка, м
	X	Y		
1	2	3	4	5
	777464.96	1314298.66	_____	_____
	777817.59	1314431.27	_____	_____
	777849.73	1314482.19	_____	_____
	777921.73	1314467.45	_____	_____
	778184.53	1314478.56	_____	_____
	778257.25	1314405.83	_____	_____
	778260.86	1314398.02	_____	_____
	778312.25	1314387.49	_____	_____
	779340.36	1314940.45	_____	_____
	779384.77	1314867.19	_____	_____
	779476.65	1314868.09	_____	_____
	779504.37	1314942	_____	_____
	779517.38	1314976.71	_____	_____
	779506.58	1314969.05	_____	_____
	779480.08	1314953.87	_____	_____
	779449.19	1314942.16	_____	_____
	779418.43	1314942.52	_____	_____
полное наименование должности			подпись	инициалы, фамилия

М.П.

Выписка из Единого государственного реестра недвижимости об объекте недвижимости
Сведения о частях земельного участка

908

Земельный участок					
(вид объекта недвижимости)					
Лист №	Раздела 4.2		Всего листов раздела 4.2: _____	Всего разделов: 0	Всего листов выписки: 1264
16.11.2021 № КУВН-002/2021-151625943					
Кадастровый номер:					02:17:000000:186 (единое землепользование)
Номер точки	Координаты, м		Описание закрепления на местности	Средняя квадратическая погрешность определения координат характерных точек границы части земельного участка, м	
	X	Y			
1	2	3	4	5	
	779385.44	1314944.32	_____	_____	
	779351.61	1314942.61	_____	_____	
	779340.36	1314940.45	_____	_____	
	776843.34	1313804.85	_____	_____	
	776850.01	1313878.9	_____	_____	
	776848.29	1313880.88	_____	_____	
	776844.77	1313882.79	_____	_____	
	776837.24	1313883.14	_____	_____	
	776833.4	1313883.27	_____	_____	
	776833.43	1313883.32	_____	_____	
	776833.32	1313883.32	_____	_____	
	776853.34	1313917.69	_____	_____	
	776868.27	1314062.64	_____	_____	
	776861.31	1314067.61	_____	_____	
	776818.42	1314089.97	_____	_____	
	776808.01	1314089.15	_____	_____	
	776790.19	1314089.26	_____	_____	
полное наименование должности			подпись		инициалы, фамилия

М.П.

Выписка из Единого государственного реестра недвижимости об объекте недвижимости
Сведения о частях земельного участка

Земельный участок					
(вид объекта недвижимости)					
Лист №	Раздела 4.2		Всего листов раздела 4.2: _____	Всего разделов: 0	Всего листов выписки: 1264
16.11.2021 № КУВН-002/2021-151625943					
Кадастровый номер:					02:17:000000:186 (единое землепользование)
Номер точки	Координаты, м		Описание закрепления на местности	Средняя квадратическая погрешность определения координат характерных точек границы части земельного участка, м	
	X	Y			
1	2	3	4	5	
	776772.75	1314093.31	_____	_____	
	776760.72	1314098.36	_____	_____	
	776749.26	1314111.94	_____	_____	
	776742.63	1314123.33	_____	_____	
	776742.25	1314125.7	_____	_____	
	776742.87	1314129.37	_____	_____	
	776737.45	1314132.88	_____	_____	
	776737.54	1314166.2	_____	_____	
	776794.01	1314172.84	_____	_____	
	776833.77	1314176.15	_____	_____	
	776830.45	1314229.17	_____	_____	
	776809.09	1314255.18	_____	_____	
	776806.74	1314255.08	_____	_____	
	776791.34	1314250.5	_____	_____	
	776770.8	1314249.19	_____	_____	
	776751.34	1314249.84	_____	_____	
	776732.53	1314250.06	_____	_____	
полное наименование должности			подпись		инициалы, фамилия

М.П.

Выписка из Единого государственного реестра недвижимости об объекте недвижимости
Сведения о частях земельного участка

910

Земельный участок					
(вид объекта недвижимости)					
Лист №	Раздела 4.2		Всего листов раздела 4.2: ____	Всего разделов: 0	Всего листов выписки: 1264
16.11.2021 № КУВН-002/2021-151625943					
Кадастровый номер:					02:17:000000:186 (единое землепользование)
Номер точки	Координаты, м		Описание закрепления на местности	Средняя квадратическая погрешность определения координат характерных точек границы части земельного участка, м	
	X	Y			
1	2	3	4	5	
	776332	1314598.03	_____	_____	
	776324.1	1314602.75	_____	_____	
	776323.46	1314602.97	_____	_____	
	776322.88	1314603.49	_____	_____	
	776314.07	1314608.76	_____	_____	
	776301.5	1314620.76	_____	_____	
	776300.47	1314623.03	_____	_____	
	776299.54	1314634.25	_____	_____	
	776292.39	1314644.48	_____	_____	
	776302.38	1314654.46	_____	_____	
	776323.01	1314662.28	_____	_____	
	776324.63	1314663.11	_____	_____	
	776325.62	1314663.28	_____	_____	
	776349.7	1314672.41	_____	_____	
	776357.31	1314677.44	_____	_____	
	776365.64	1314678.45	_____	_____	
	776398.67	1314690.98	_____	_____	
полное наименование должности			подпись		инициалы, фамилия
М.П.					

Выписка из Единого государственного реестра недвижимости об объекте недвижимости
Сведения о частях земельного участка

Земельный участок					
(вид объекта недвижимости)					
Лист №	Раздела 4.2		Всего листов раздела 4.2: ____	Всего разделов: 0	Всего листов выписки: 1264
16.11.2021 № КУВН-002/2021-151625943					
Кадастровый номер:					02:17:000000:186 (единое землепользование)
Номер точки	Координаты, м		Описание закрепления на местности	Средняя квадратическая погрешность определения координат характерных точек границы части земельного участка, м	
	X	Y			
1	2	3	4	5	
	776401.96	1314707.41	_____	_____	
	776390.41	1314706.8	_____	_____	
	776377.33	1314689.38	_____	_____	
	776374.99	1314688.35	_____	_____	
	776355.52	1314687.17	_____	_____	
	776338.75	1314692.09	_____	_____	
	776330.14	1314702.8	_____	_____	
	776329.41	1314705.07	_____	_____	
	776329.67	1314722.53	_____	_____	
	776322.26	1314730.78	_____	_____	
	776325.58	1314767.32	_____	_____	
	776335.35	1314817.84	_____	_____	
	776326.93	1314813.62	_____	_____	
	776318.53	1314809.42	_____	_____	
	776313.48	1314802.28	_____	_____	
	776307.62	1314796.41	_____	_____	
	776303.07	1314790.12	_____	_____	
полное наименование должности			подпись		инициалы, фамилия
М.П.					

Земельный участок				
<small>(вид объекта недвижимости)</small>				
Лист № _____ Раздела 4.2		Всего листов раздела 4.2: _____		Всего разделов: 0
16.11.2021 № КУВН-002/2021-151625943				Всего листов выписки: 1264
Кадастровый номер:		02:17:000000:186 (единое землепользование)		
Номер точки	Координаты, м		Описание закрепления на местности	Средняя квадратическая погрешность определения координат характерных точек границы части земельного участка, м
	X	Y		
1	2	3	4	5
	776295.94	1314765.84	_____	_____
	776286.81	1314756.15	_____	_____
	776274.28	1314752.76	_____	_____
	776262.8	1314752.38	_____	_____
	776249.3	1314757.88	_____	_____
	776247.59	1314759.76	_____	_____
	776236.87	1314785.77	_____	_____
	776236.38	1314797.38	_____	_____
	776237.72	1314799.55	_____	_____
	776248.13	1314807.89	_____	_____
	776245.86	1314840.35	_____	_____
	776235.91	1314880.14	_____	_____
	776184.45	1314883.16	_____	_____
	776183.26	1314882.97	_____	_____
	776172.83	1314879.56	_____	_____
	776116.47	1314846.94	_____	_____
	776109.1	1314836.73	_____	_____
полное наименование должности			подпись	инициалы, фамилия

М.П.

Земельный участок				
<small>(вид объекта недвижимости)</small>				
Лист № _____ Раздела 4.2		Всего листов раздела 4.2: _____		Всего разделов: 0
16.11.2021 № КУВН-002/2021-151625943				Всего листов выписки: 1264
Кадастровый номер:		02:17:000000:186 (единое землепользование)		
Номер точки	Координаты, м		Описание закрепления на местности	Средняя квадратическая погрешность определения координат характерных точек границы части земельного участка, м
	X	Y		
1	2	3	4	5
	776109.02	1314835.15	_____	_____
	776105.95	1314831.61	_____	_____
	776105.4	1314830.45	_____	_____
	776100.45	1314824.88	_____	_____
	776095.05	1314809.76	_____	_____
	776086.07	1314808.6	_____	_____
	776086.03	1314808.56	_____	_____
	776079.27	1314802.64	_____	_____
	776071.68	1314798.43	_____	_____
	776063.27	1314795.06	_____	_____
	776060.54	1314793.69	_____	_____
	776045.85	1314785.28	_____	_____
	776045.11	1314785.25	_____	_____
	776036.68	1314780.48	_____	_____
	776012.83	1314784.19	_____	_____
	775976.04	1314787.2	_____	_____
	775967.41	1314772.82	_____	_____
полное наименование должности			подпись	инициалы, фамилия

М.П.

Выписка из Единого государственного реестра недвижимости об объекте недвижимости
Сведения о частях земельного участка

912

Земельный участок				
<small>(вид объекта недвижимости)</small>				
Лист №	Раздела 4.2	Всего листов раздела 4.2: _____	Всего разделов: 0	Всего листов выписки: 1264
16.11.2021 № КУВН-002/2021-151625943			Кадастровый номер: 02:17:000000:186 (единое землепользование)	
Кадастровый номер:		02:17:000000:186 (единое землепользование)		
Номер точки	Координаты, м		Описание закрепления на местности	Средняя квадратическая погрешность определения координат характерных точек границы части земельного участка, м
	X	Y		
1	2	3	4	5
	775974.14	1314760.85	_____	_____
	775958.91	1314750.7	_____	_____
	775962.29	1314742.23	_____	_____
	775957.21	1314721.89	_____	_____
	775967.37	1314708.34	_____	_____
	775979.28	1314693	_____	_____
	775980.97	1314664.09	_____	_____
	775974.12	1314645.35	_____	_____
	775955.45	1314636.85	_____	_____
	775943.59	1314630.08	_____	_____
	775938.54	1314613.22	_____	_____
	775952.09	1314606.33	_____	_____
	775943.76	1314589.66	_____	_____
	775999.14	1314584.65	_____	_____
	776023.98	1314584.16	_____	_____
	776054.39	1314585.46	_____	_____
	776087.16	1314589.59	_____	_____
полное наименование должности			подпись	инициалы, фамилия

М.П.

Выписка из Единого государственного реестра недвижимости об объекте недвижимости
Сведения о частях земельного участка

Земельный участок				
<small>(вид объекта недвижимости)</small>				
Лист №	Раздела 4.2	Всего листов раздела 4.2: _____	Всего разделов: 0	Всего листов выписки: 1264
16.11.2021 № КУВН-002/2021-151625943			Кадастровый номер: 02:17:000000:186 (единое землепользование)	
Кадастровый номер:		02:17:000000:186 (единое землепользование)		
Номер точки	Координаты, м		Описание закрепления на местности	Средняя квадратическая погрешность определения координат характерных точек границы части земельного участка, м
	X	Y		
1	2	3	4	5
	776106.6	1314573.87	_____	_____
	776117.34	1314542.64	_____	_____
	776126.82	1314523.36	_____	_____
	776144.38	1314492.11	_____	_____
	776153.78	1314467.04	_____	_____
	776168.41	1314437.42	_____	_____
	776187.71	1314410.61	_____	_____
	776211.16	1314387.35	_____	_____
	776233.67	1314370.47	_____	_____
	776261.99	1314353.47	_____	_____
	776292.72	1314341.36	_____	_____
	776325.03	1314334.48	_____	_____
	776357.89	1314332.37	_____	_____
	776390.9	1314333.73	_____	_____
	776423.23	1314340.49	_____	_____
	776442.78	1314345.38	_____	_____
	776462.71	1314330.36	_____	_____
полное наименование должности			подпись	инициалы, фамилия

М.П.

Земельный участок				
(вид объекта недвижимости)				
Лист №	Раздела 4.2	Всего листов раздела 4.2: _____	Всего разделов: 0	Всего листов выписки: 1264
16.11.2021 № КУВН-002/2021-151625943				
Кадастровый номер:			02:17:000000:186 (единое землепользование)	
Номер точки	Координаты, м		Описание закрепления на местности	Средняя квадратическая погрешность определения координат характерных точек границы части земельного участка, м
	X	Y		
1	2	3	4	5
	776487.38	1314308.4	_____	_____
	776511.23	1314278.7	_____	_____
	776512.41	1314245.69	_____	_____
	776519.6	1314210.56	_____	_____
	776531.5	1314179.74	_____	_____
	776543.06	1314159.11	_____	_____
	776542.25	1314125.96	_____	_____
	776544.77	1314094.04	_____	_____
	776553.06	1314059.59	_____	_____
	776566.13	1314029.26	_____	_____
	776576.41	1314011.33	_____	_____
	776589.2	1313992.02	_____	_____
	776607.87	1313969.37	_____	_____
	776631.19	1313945.97	_____	_____
	776658.04	1313926.73	_____	_____
	776683.31	1313913.95	_____	_____
	776705.86	1313904.83	_____	_____
полное наименование должности			подпись	инициалы, фамилия

М.П.

Земельный участок				
(вид объекта недвижимости)				
Лист №	Раздела 4.2	Всего листов раздела 4.2: _____	Всего разделов: 0	Всего листов выписки: 1264
16.11.2021 № КУВН-002/2021-151625943				
Кадастровый номер:			02:17:000000:186 (единое землепользование)	
Номер точки	Координаты, м		Описание закрепления на местности	Средняя квадратическая погрешность определения координат характерных точек границы части земельного участка, м
	X	Y		
1	2	3	4	5
	776727.51	1313898.49	_____	_____
	776763.5	1313887.13	_____	_____
	776783.16	1313862.44	_____	_____
	776800	1313843.62	_____	_____
	776817.78	1313826.11	_____	_____
	776843.15	1313804.96	_____	_____
	776843.34	1313804.85	_____	_____
	781918.82	1315875.14	_____	_____
	781919.66	1315875.34	_____	_____
	781934.32	1315876.67	_____	_____
	781945.31	1315877.72	_____	_____
	781965.44	1315884.77	_____	_____
	781987.44	1315892.06	_____	_____
	782021.68	1315898.51	_____	_____
	782039.93	1315904.41	_____	_____
	782049.25	1315924.78	_____	_____
	782049.25	1315935.67	_____	_____
полное наименование должности			подпись	инициалы, фамилия

М.П.

Выписка из Единого государственного реестра недвижимости об объекте недвижимости
Сведения о частях земельного участка

914

Земельный участок				
<small>(вид объекта недвижимости)</small>				
Лист №	Раздела 4.2	Всего листов раздела 4.2: ____	Всего разделов: 0	Всего листов выписки: 1264
16.11.2021 № КУВН-002/2021-151625943				
Кадастровый номер:		02:17:000000:186 (единое землепользование)		
Номер точки	Координаты, м		Описание закрепления на местности	Средняя квадратическая погрешность определения координат характерных точек границы части земельного участка, м
	X	Y		
1	2	3	4	5
	782048.36	1315938.08	—	—
	782019.27	1315977.1	—	—
	782013.49	1315986.41	—	—
	782010.21	1315990.45	—	—
	782010.2	1315990.47	—	—
	782007.69	1315995.77	—	—
	782004.14	1316001.49	—	—
	781997.38	1316015.28	—	—
	781997.51	1316017.84	—	—
	782001.55	1316026.86	—	—
	782003.41	1316028.76	—	—
	782003.52	1316029.83	—	—
	782003.53	1316029.87	—	—
	782007.64	1316036.58	—	—
	782007.67	1316036.61	—	—
	782015.57	1316041.23	—	—
	782020.37	1316043.47	—	—
полное наименование должности			подпись	инициалы, фамилия
			М.П.	

Выписка из Единого государственного реестра недвижимости об объекте недвижимости
Сведения о частях земельного участка

Земельный участок				
<small>(вид объекта недвижимости)</small>				
Лист №	Раздела 4.2	Всего листов раздела 4.2: ____	Всего разделов: 0	Всего листов выписки: 1264
16.11.2021 № КУВН-002/2021-151625943				
Кадастровый номер:		02:17:000000:186 (единое землепользование)		
Номер точки	Координаты, м		Описание закрепления на местности	Средняя квадратическая погрешность определения координат характерных точек границы части земельного участка, м
	X	Y		
1	2	3	4	5
	782028.23	1316047.23	—	—
	782028.26	1316047.24	—	—
	782031.52	1316047.52	—	—
	782033.23	1316048.27	—	—
	782037.5	1316048.04	—	—
	782043.59	1316048.57	—	—
	782043.61	1316048.57	—	—
	782049.88	1316047.38	—	—
	782054.51	1316047.13	—	—
	782056.21	1316046.17	—	—
	782057.6	1316045.91	—	—
	782057.63	1316045.9	—	—
	782057.64	1316045.89	—	—
	782059.3	1316044.44	—	—
	782072.71	1316036.91	—	—
	782084.81	1316020.66	—	—
	782101.32	1315986.91	—	—
полное наименование должности			подпись	инициалы, фамилия
			М.П.	

Земельный участок				
(вид объекта недвижимости)				
Лист №	Раздела 4.2	Всего листов раздела 4.2: _____	Всего разделов: 0	Всего листов выписки: 1264
16.11.2021 № КУВН-002/2021-151625943				
Кадастровый номер:			02:17:000000:186 (единое землепользование)	
Номер точки	Координаты, м		Описание закрепления на местности	Средняя квадратическая погрешность определения координат характерных точек границы части земельного участка, м
	X	Y		
1	2	3	4	5
	782109.51	1315960.35	_____	_____
	782119.01	1315949.19	_____	_____
	782135.25	1315947.45	_____	_____
	782148.16	1315951.95	_____	_____
	782157.55	1315958.03	_____	_____
	782161.92	1315964.95	_____	_____
	782162.64	1315966.59	_____	_____
	782166.1	1315976.03	_____	_____
	782166.1	1315987.86	_____	_____
	782166.1	1316001.83	_____	_____
	782163.43	1316017.15	_____	_____
	782163.43	1316017.17	_____	_____
	782163.24	1316022.08	_____	_____
	782161.33	1316028.13	_____	_____
	782155.29	1316048.34	_____	_____
	782156.1	1316064.06	_____	_____
	782157.43	1316066.25	_____	_____
полное наименование должности			подпись	инициалы, фамилия

М.П.

Земельный участок				
(вид объекта недвижимости)				
Лист №	Раздела 4.2	Всего листов раздела 4.2: _____	Всего разделов: 0	Всего листов выписки: 1264
16.11.2021 № КУВН-002/2021-151625943				
Кадастровый номер:			02:17:000000:186 (единое землепользование)	
Номер точки	Координаты, м		Описание закрепления на местности	Средняя квадратическая погрешность определения координат характерных точек границы части земельного участка, м
	X	Y		
1	2	3	4	5
	782169.25	1316075.38	_____	_____
	782171.79	1316075.32	_____	_____
	782197.9	1316065.18	_____	_____
	782206.63	1316059.37	_____	_____
	782204.34	1316069.54	_____	_____
	782173.71	1316205.65	_____	_____
	782171.33	1316215.52	_____	_____
	782136.56	1316148.5	_____	_____
	782108.72	1316124.3	_____	_____
	782068.76	1316106.18	_____	_____
	781935.6	1316069.36	_____	_____
	781931.38	1316068.59	_____	_____
	781910.54	1316055.07	_____	_____
	781901.54	1316046.54	_____	_____
	781853.55	1315994.45	_____	_____
	781850.04	1315992.14	_____	_____
	781848.33	1315996.03	_____	_____
полное наименование должности			подпись	инициалы, фамилия

М.П.

Выписка из Единого государственного реестра недвижимости об объекте недвижимости
Сведения о частях земельного участка

916

Земельный участок					
<small>(вид объекта недвижимости)</small>					
Лист №	Раздела 4.2		Всего листов раздела 4.2: ____	Всего разделов: 0	Всего листов выписки: 1264
16.11.2021 № КУВН-002/2021-151625943			Кадастровый номер:		02:17:000000:186 (единое землепользование)
Номер точки	Координаты, м		Описание закрепления на местности	Средняя квадратическая погрешность определения координат характерных точек границы части земельного участка, м	
	X	Y			
1	2	3	4	5	
	781816.7	1316102.75	_____	_____	
	781808.85	1316084.24	_____	_____	
	781793.47	1316051.41	_____	_____	
	781767.87	1316038.62	_____	_____	
	781742.55	1316022.89	_____	_____	
	781814.43	1315980.18	_____	_____	
	781836.53	1315964.77	_____	_____	
	781858.2	1315942	_____	_____	
	781885.38	1315895.78	_____	_____	
	781883.92	1315886.67	_____	_____	
	781889.21	1315872.98	_____	_____	
	781895.76	1315875.15	_____	_____	
	781912.12	1315877.57	_____	_____	
	781918.82	1315875.14	_____	_____	
	782048.08	1315903.2	_____	_____	
	782048.18	1315903.28	_____	_____	
	782048.37	1315903.83	_____	_____	
полное наименование должности			подпись		инициалы, фамилия
			М.П.		

Выписка из Единого государственного реестра недвижимости об объекте недвижимости
Сведения о частях земельного участка

Земельный участок					
<small>(вид объекта недвижимости)</small>					
Лист №	Раздела 4.2		Всего листов раздела 4.2: ____	Всего разделов: 0	Всего листов выписки: 1264
16.11.2021 № КУВН-002/2021-151625943			Кадастровый номер:		02:17:000000:186 (единое землепользование)
Номер точки	Координаты, м		Описание закрепления на местности	Средняя квадратическая погрешность определения координат характерных точек границы части земельного участка, м	
	X	Y			
1	2	3	4	5	
	782048.08	1315903.2	_____	_____	
	782088.27	1315995.44	_____	_____	
	782087.66	1315992.51	_____	_____	
	782091.64	1315978.57	_____	_____	
	782098.3	1315969.52	_____	_____	
	782093.76	1315984.24	_____	_____	
	782088.27	1315995.44	_____	_____	
	782163.45	1316051.59	_____	_____	
	782165.05	1316055.28	_____	_____	
	782165.07	1316055.3	_____	_____	
	782170.12	1316060.54	_____	_____	
	782170.14	1316060.56	_____	_____	
	782177.15	1316064.47	_____	_____	
	782177.19	1316064.48	_____	_____	
	782177.68	1316064.49	_____	_____	
	782171.07	1316067.03	_____	_____	
	782163.86	1316061.17	_____	_____	
полное наименование должности			подпись		инициалы, фамилия
			М.П.		

Земельный участок				
(вид объекта недвижимости)				
Лист №	Раздела 4.2	Всего листов раздела 4.2: _____	Всего разделов: 0	Всего листов выписки: 1264
16.11.2021 № КУВН-002/2021-151625943		Кадастровый номер: 02:17:000000:186 (единое землепользование)		
Номер точки	Координаты, м		Описание закрепления на местности	Средняя квадратическая погрешность определения координат характерных точек границы части земельного участка, м
	X	Y		
1	2	3	4	5
	782163.45	1316051.59	_____	_____
	782202.11	1316052.97	_____	_____
	782208.22	1316047.22	_____	_____
	782209.65	1316045.95	_____	_____
	782209.08	1316048.49	_____	_____
	782202.11	1316052.97	_____	_____
	779759.88	1314675.74	_____	_____
	779781.65	1314678.46	_____	_____
	779782.74	1314678.39	_____	_____
	779793.57	1314687.92	_____	_____
	779802.88	1314693.73	_____	_____
	779809.39	1314709.69	_____	_____
	779824.34	1314729.83	_____	_____
	779835.63	1314745.5	_____	_____
	779838.85	1314756.8	_____	_____
	779835.11	1314762.89	_____	_____
	779822.57	1314770.06	_____	_____
полное наименование должности			подпись	инициалы, фамилия

М.П.

Земельный участок				
(вид объекта недвижимости)				
Лист №	Раздела 4.2	Всего листов раздела 4.2: _____	Всего разделов: 0	Всего листов выписки: 1264
16.11.2021 № КУВН-002/2021-151625943		Кадастровый номер: 02:17:000000:186 (единое землепользование)		
Номер точки	Координаты, м		Описание закрепления на местности	Средняя квадратическая погрешность определения координат характерных точек границы части земельного участка, м
	X	Y		
1	2	3	4	5
	779820.47	1314770.92	_____	_____
	779818.23	1314771.14	_____	_____
	779818.2	1314771.15	_____	_____
	779813.48	1314773.77	_____	_____
	779798.43	1314779.91	_____	_____
	779796.66	1314781.64	_____	_____
	779792.48	1314790.38	_____	_____
	779792.73	1314792.96	_____	_____
	779798.85	1314804.43	_____	_____
	779806.68	1314808.83	_____	_____
	779826.06	1314811.99	_____	_____
	779847.97	1314805.64	_____	_____
	779880.46	1314784.35	_____	_____
	779899.99	1314765.43	_____	_____
	779909.13	1314762.21	_____	_____
	779920.99	1314764.9	_____	_____
	779928.31	1314773.8	_____	_____
полное наименование должности			подпись	инициалы, фамилия

М.П.

Выписка из Единого государственного реестра недвижимости об объекте недвижимости
Сведения о частях земельного участка

920

Земельный участок				
<small>(вид объекта недвижимости)</small>				
Лист №	Раздела 4.2	Всего листов раздела 4.2: _____	Всего разделов: 0	Всего листов выписки: 1264
16.11.2021 № КУВН-002/2021-151625943				
Кадастровый номер:			02:17:000000:186 (единое землепользование)	
Номер точки	Координаты, м		Описание закрепления на местности	Средняя квадратическая погрешность определения координат характерных точек границы части земельного участка, м
	X	Y		
1	2	3	4	5
	780437.98	1315136.39	_____	_____
	780451.57	1315126.51	_____	_____
	780461.81	1315124.1	_____	_____
	780487.4	1315132.62	_____	_____
	780481.01	1315202.99	_____	_____
	780493.8	1315222.18	_____	_____
	780534.31	1315228.58	_____	_____
	780506.59	1315290.42	_____	_____
	780483.14	1315347.98	_____	_____
	780485.27	1315424.74	_____	_____
	780530.05	1315478.03	_____	_____
	780581.22	1315507.89	_____	_____
	780589.75	1315567.58	_____	_____
	780604.67	1315597.44	_____	_____
	780630.26	1315603.84	_____	_____
	780681.08	1315591.52	_____	_____
	780716.91	1315584.84	_____	_____
полное наименование должности			подпись	инициалы, фамилия

М.П.

Выписка из Единого государственного реестра недвижимости об объекте недвижимости
Сведения о частях земельного участка

Земельный участок				
<small>(вид объекта недвижимости)</small>				
Лист №	Раздела 4.2	Всего листов раздела 4.2: _____	Всего разделов: 0	Всего листов выписки: 1264
16.11.2021 № КУВН-002/2021-151625943				
Кадастровый номер:			02:17:000000:186 (единое землепользование)	
Номер точки	Координаты, м		Описание закрепления на местности	Средняя квадратическая погрешность определения координат характерных точек границы части земельного участка, м
	X	Y		
1	2	3	4	5
	780751.63	1315573.03	_____	_____
	780784.46	1315559.51	_____	_____
	780801.96	1315555.9	_____	_____
	780814.76	1315559.66	_____	_____
	780827.04	1315558.69	_____	_____
	780829.01	1315557.08	_____	_____
	780838.3	1315541.61	_____	_____
	780851.8	1315532.8	_____	_____
	780887.86	1315526.46	_____	_____
	780908.1	1315525.2	_____	_____
	780946.21	1315529.66	_____	_____
	780961.7	1315536.2	_____	_____
	780983.73	1315563.37	_____	_____
	780994.29	1315573.91	_____	_____
	781003.33	1315574.31	_____	_____
	781020.41	1315559.07	_____	_____
	781032.09	1315546.73	_____	_____
полное наименование должности			подпись	инициалы, фамилия

М.П.

Земельный участок					
<small>(вид объекта недвижимости)</small>					
Лист №	Раздела 4.2		Всего листов раздела 4.2: _____	Всего разделов: 0	Всего листов выписки: 1264
16.11.2021 № КУВН-002/2021-151625943			Кадастровый номер:		02:17:000000:186 (единое землепользование)
Номер точки	Координаты, м		Описание закрепления на местности	Средняя квадратическая погрешность определения координат характерных точек границы части земельного участка, м	
	X	Y			
1	2	3	4	5	
	781054.28	1315523.89	_____	_____	
	781069.29	1315507.25	_____	_____	
	781076.37	1315491.75	_____	_____	
	781083.49	1315478.71	_____	_____	
	781115.13	1315463.7	_____	_____	
	781136.34	1315445.08	_____	_____	
	781146.81	1315432.94	_____	_____	
	781152.3	1315429.85	_____	_____	
	781161.72	1315426.17	_____	_____	
	781170.84	1315424.2	_____	_____	
	781183.57	1315414.65	_____	_____	
	781202.32	1315405.12	_____	_____	
	781225.5	1315384.12	_____	_____	
	781233.72	1315363.89	_____	_____	
	781237.24	1315359.71	_____	_____	
	781251.26	1315353.8	_____	_____	
	781255.9	1315353.96	_____	_____	
полное наименование должности			подпись		инициалы, фамилия

М.П.

Земельный участок					
<small>(вид объекта недвижимости)</small>					
Лист №	Раздела 4.2		Всего листов раздела 4.2: _____	Всего разделов: 0	Всего листов выписки: 1264
16.11.2021 № КУВН-002/2021-151625943			Кадастровый номер:		02:17:000000:186 (единое землепользование)
Номер точки	Координаты, м		Описание закрепления на местности	Средняя квадратическая погрешность определения координат характерных точек границы части земельного участка, м	
	X	Y			
1	2	3	4	5	
	781269.23	1315378.71	_____	_____	
	781268.57	1315395.02	_____	_____	
	781259.46	1315428.56	_____	_____	
	781255.67	1315444.03	_____	_____	
	781259.5	1315456.13	_____	_____	
	781270.59	1315458.78	_____	_____	
	781271.2	1315458.88	_____	_____	
	781293.35	1315492.98	_____	_____	
	781306.14	1315537.74	_____	_____	
	781334.21	1315537.74	_____	_____	
	781341.91	1315543.09	_____	_____	
	781360.34	1315543.21	_____	_____	
	781392.33	1315532.44	_____	_____	
	781411.99	1315520.77	_____	_____	
	781416.74	1315521.32	_____	_____	
	781427.68	1315533.47	_____	_____	
	781414.89	1315578.26	_____	_____	
полное наименование должности			подпись		инициалы, фамилия

М.П.

Выписка из Единого государственного реестра недвижимости об объекте недвижимости
Сведения о частях земельного участка

922

Земельный участок					
<small>(вид объекта недвижимости)</small>					
Лист №	Раздела 4.2		Всего листов раздела 4.2: _____	Всего разделов: 0	Всего листов выписки: 1264
16.11.2021 № КУВН-002/2021-151625943			Кадастровый номер:		02:17:000000:186 (единое землепользование)
Номер точки	Координаты, м		Описание закрепления на местности	Средняя квадратическая погрешность определения координат характерных точек границы части земельного участка, м	
	X	Y			
1	2	3	4	5	
	781396.18	1315595.71	_____	_____	
	781396.03	1315595.82	_____	_____	
	781371.52	1315608.52	_____	_____	
	781361.82	1315621.29	_____	_____	
	781358.33	1315631.04	_____	_____	
	781350.92	1315637.95	_____	_____	
	781355.18	1315689.14	_____	_____	
	781374.38	1315710.43	_____	_____	
	781427.68	1315704.05	_____	_____	
	781488.8	1315687.08	_____	_____	
	781496.51	1315686.26	_____	_____	
	781515.23	1315678.79	_____	_____	
	781516.94	1315676.91	_____	_____	
	781523.6	1315660.68	_____	_____	
	781523.41	1315658.14	_____	_____	
	781515	1315639.61	_____	_____	
	781500.3	1315622.3	_____	_____	
полное наименование должности			подпись		инициалы, фамилия
			М.П.		

Выписка из Единого государственного реестра недвижимости об объекте недвижимости
Сведения о частях земельного участка

Земельный участок					
<small>(вид объекта недвижимости)</small>					
Лист №	Раздела 4.2		Всего листов раздела 4.2: _____	Всего разделов: 0	Всего листов выписки: 1264
16.11.2021 № КУВН-002/2021-151625943			Кадастровый номер:		02:17:000000:186 (единое землепользование)
Номер точки	Координаты, м		Описание закрепления на местности	Средняя квадратическая погрешность определения координат характерных точек границы части земельного участка, м	
	X	Y			
1	2	3	4	5	
	781496.52	1315618.94	_____	_____	
	781495.24	1315616.23	_____	_____	
	781515.1	1315620.9	_____	_____	
	781544.94	1315635.82	_____	_____	
	781571.16	1315634.5	_____	_____	
	781572.54	1315635.07	_____	_____	
	781577.17	1315634.2	_____	_____	
	781587.59	1315633.68	_____	_____	
	781632.36	1315623.02	_____	_____	
	781632.55	1315622.76	_____	_____	
	781634.95	1315622.22	_____	_____	
	781648.56	1315621.93	_____	_____	
	781658.93	1315611.15	_____	_____	
	781659.57	1315581.24	_____	_____	
	781653.57	1315562.87	_____	_____	
	781623.2	1315540.25	_____	_____	
	781611.68	1315529.27	_____	_____	
полное наименование должности			подпись		инициалы, фамилия
			М.П.		

Выписка из Единого государственного реестра недвижимости об объекте недвижимости
Сведения о частях земельного участка

924

Земельный участок				
(вид объекта недвижимости)				
Лист № _____ Раздела 4.2		Всего листов раздела 4.2: _____		Всего разделов: 0
16.11.2021 № КУВН-002/2021-151625943				Всего листов выписки: 1264
Кадастровый номер:				02:17:000000:186 (единое землепользование)
Номер точки	Координаты, м		Описание закрепления на местности	Средняя квадратическая погрешность определения координат характерных точек границы части земельного участка, м
	X	Y		
1	2	3	4	5
	781933.72	1315680.23	_____	_____
	781946.67	1315686.28	_____	_____
	781950.65	1315689.55	_____	_____
	781952.09	1315695.55	_____	_____
	781952.02	1315705.06	_____	_____
	781946.28	1315720.86	_____	_____
	781925.87	1315745.73	_____	_____
	781892.44	1315786.88	_____	_____
	781882	1315793.68	_____	_____
	781878.8	1315795.12	_____	_____
	781862.34	1315799.56	_____	_____
	781861.02	1315799.86	_____	_____
	781861.01	1315799.87	_____	_____
	781860.42	1315800.08	_____	_____
	781857.45	1315800.88	_____	_____
	781842.54	1315801.74	_____	_____
	781840.44	1315803.25	_____	_____
полное наименование должности			подпись	инициалы, фамилия

М.П.

Выписка из Единого государственного реестра недвижимости об объекте недвижимости
Сведения о частях земельного участка

Земельный участок				
(вид объекта недвижимости)				
Лист № _____ Раздела 4.2		Всего листов раздела 4.2: _____		Всего разделов: 0
16.11.2021 № КУВН-002/2021-151625943				Всего листов выписки: 1264
Кадастровый номер:				02:17:000000:186 (единое землепользование)
Номер точки	Координаты, м		Описание закрепления на местности	Средняя квадратическая погрешность определения координат характерных точек границы части земельного участка, м
	X	Y		
1	2	3	4	5
	781835.2	1315812.03	_____	_____
	781835.54	1315827.29	_____	_____
	781843.39	1315844.62	_____	_____
	781844.77	1315846.12	_____	_____
	781846.09	1315849.65	_____	_____
	781849.72	1315851.52	_____	_____
	781856.02	1315858.38	_____	_____
	781869.81	1315866.55	_____	_____
	781879.18	1315869.65	_____	_____
	781874.12	1315882.74	_____	_____
	781866.67	1315885.92	_____	_____
	781841.06	1315929.15	_____	_____
	781823.33	1315947.89	_____	_____
	781802.87	1315962.14	_____	_____
	781724.86	1316008.5	_____	_____
	781714.96	1316000.16	_____	_____
	781696.05	1315979.86	_____	_____
полное наименование должности			подпись	инициалы, фамилия

М.П.

Земельный участок				
(вид объекта недвижимости)				
Лист № _____ Раздела 4.2		Всего листов раздела 4.2: _____		Всего разделов: 0
16.11.2021 № КУВН-002/2021-151625943		Всего листов выписки: 1264		
Кадастровый номер:		02:17:000000:186 (единое землепользование)		
Номер точки	Координаты, м		Описание закрепления на местности	Средняя квадратическая погрешность определения координат характерных точек границы части земельного участка, м
	X	Y		
1	2	3	4	5
	781675.8	1315953.77	_____	_____
	781661.21	1315927.14	_____	_____
	781647.17	1315894.49	_____	_____
	781638.68	1315862.56	_____	_____
	781625.62	1315845.57	_____	_____
	781596.66	1315861.46	_____	_____
	781570.63	1315872.02	_____	_____
	781539.05	1315881.68	_____	_____
	781517.7	1315885.13	_____	_____
	781494.06	1315887.65	_____	_____
	781461.77	1315896.7	_____	_____
	781429.09	1315901.54	_____	_____
	781403.35	1315901.53	_____	_____
	781377.03	1315899.62	_____	_____
	781339.54	1315892.79	_____	_____
	781307.84	1315883.51	_____	_____
	781278.1	1315869.13	_____	_____
полное наименование должности			подпись	инициалы, фамилия

М.П.

Земельный участок				
(вид объекта недвижимости)				
Лист № _____ Раздела 4.2		Всего листов раздела 4.2: _____		Всего разделов: 0
16.11.2021 № КУВН-002/2021-151625943		Всего листов выписки: 1264		
Кадастровый номер:		02:17:000000:186 (единое землепользование)		
Номер точки	Координаты, м		Описание закрепления на местности	Средняя квадратическая погрешность определения координат характерных точек границы части земельного участка, м
	X	Y		
1	2	3	4	5
	781251.14	1315850.06	_____	_____
	781234	1315835.38	_____	_____
	781210.79	1315811.88	_____	_____
	781191.76	1315784.88	_____	_____
	781181.5	1315764.94	_____	_____
	781173.34	1315746.62	_____	_____
	781162.44	1315715.44	_____	_____
	781136.48	1315723.54	_____	_____
	781110.11	1315743.42	_____	_____
	781080.81	1315758.69	_____	_____
	781049.41	1315768.93	_____	_____
	781016.75	1315773.86	_____	_____
	780994.49	1315774.11	_____	_____
	780968.98	1315772.3	_____	_____
	780936.67	1315765.43	_____	_____
	780905.93	1315753.33	_____	_____
	780898.57	1315752.75	_____	_____
полное наименование должности			подпись	инициалы, фамилия

М.П.

Выписка из Единого государственного реестра недвижимости об объекте недвижимости
Сведения о частях земельного участка

926

Земельный участок				
<small>(вид объекта недвижимости)</small>				
Лист №	Раздела 4.2	Всего листов раздела 4.2: _____	Всего разделов: 0	Всего листов выписки: 1264
16.11.2021 № КУВН-002/2021-151625943				
Кадастровый номер:			02:17:000000:186 (единое землепользование)	
Номер точки	Координаты, м		Описание закрепления на местности	Средняя квадратическая погрешность определения координат характерных точек границы части земельного участка, м
	X	Y		
1	2	3	4	5
	780900.57	1315683.36	—	—
	780691.24	1315711.65	—	—
	780649.46	1315798	—	—
	780631.92	1315799.3	—	—
	780607.32	1315797.05	—	—
	780640.33	1315683.36	—	—
	780527.17	1315609.81	—	—
	780515.86	1315507.98	—	—
	780453.63	1315389.17	—	—
	780223.18	1315334.31	—	—
	780211.48	1315321.23	—	—
	780198.91	1315305.46	—	—
	780180.53	1315278.02	—	—
	780166.91	1315247.92	—	—
	780136.74	1315230.45	—	—
	780111.32	1315209.36	—	—
	780089.71	1315184.38	—	—
полное наименование должности			подпись	инициалы, фамилия
			М.П.	

Выписка из Единого государственного реестра недвижимости об объекте недвижимости
Сведения о частях земельного участка

Земельный участок				
<small>(вид объекта недвижимости)</small>				
Лист №	Раздела 4.2	Всего листов раздела 4.2: _____	Всего разделов: 0	Всего листов выписки: 1264
16.11.2021 № КУВН-002/2021-151625943				
Кадастровый номер:			02:17:000000:186 (единое землепользование)	
Номер точки	Координаты, м		Описание закрепления на местности	Средняя квадратическая погрешность определения координат характерных точек границы части земельного участка, м
	X	Y		
1	2	3	4	5
	780059.82	1315153.89	—	—
	780030.12	1315137.13	—	—
	780003.32	1315117.82	—	—
	779980.06	1315094.37	—	—
	779964.48	1315075.03	—	—
	779944.67	1315047.52	—	—
	779913.01	1315038.08	—	—
	779883.34	1315023.57	—	—
	779849.36	1315010.63	—	—
	779816.34	1315011.75	—	—
	779793.87	1315009.38	—	—
	779758.3	1315002.89	—	—
	779735.81	1315006.17	—	—
	779716.29	1315012.02	—	—
	779683.97	1315018.86	—	—
	779650.97	1315020.28	—	—
	779618.18	1315016.26	—	—
полное наименование должности			подпись	инициалы, фамилия
			М.П.	

Выписка из Единого государственного реестра недвижимости об объекте недвижимости
Сведения о частях земельного участка

Земельный участок				
<small>(лист объекта недвижимости)</small>				
Лист № _____	Раздела 4.2	Всего листов раздела 4.2: _____	Всего разделов: 0	Всего листов выписки: 1264
16.11.2021 № КУВН-002/2021-151625943				
Кадастровый номер:			02:17:000000:186 (единое землепользование)	
Номер точки	Координаты, м		Описание закрепления на местности	Средняя квадратическая погрешность определения координат характерных точек границы части земельного участка, м
	X	Y		
1	2	3	4	5
	779588.41	1315009.35	_____	_____
	779556.98	1314999.19	_____	_____
	779550.91	1314996.04	_____	_____
	779528.32	1314936.17	_____	_____
	779456.58	1314772.61	_____	_____
	779456.46	1314757.45	_____	_____
	779451.73	1314735.85	_____	_____
	779447.53	1314728.66	_____	_____
	779443.26	1314727.52	_____	_____
	779433.16	1314736.45	_____	_____
	779430.32	1314729.92	_____	_____
	779434.28	1314728.07	_____	_____
	779446.89	1314712.77	_____	_____
	779456.36	1314698.57	_____	_____
	779472.25	1314695.62	_____	_____
	779484.88	1314693.39	_____	_____
	779489.55	1314693.39	_____	_____
_____			_____	_____
полное наименование должности			подпись	инициалы, фамилия

М.П.

Выписка из Единого государственного реестра недвижимости об объекте недвижимости
Сведения о частях земельного участка

Земельный участок				
<small>(лист объекта недвижимости)</small>				
Лист № _____	Раздела 4.2	Всего листов раздела 4.2: _____	Всего разделов: 0	Всего листов выписки: 1264
16.11.2021 № КУВН-002/2021-151625943				
Кадастровый номер:			02:17:000000:186 (единое землепользование)	
Номер точки	Координаты, м		Описание закрепления на местности	Средняя квадратическая погрешность определения координат характерных точек границы части земельного участка, м
	X	Y		
1	2	3	4	5
	779513	1314746.7	_____	_____
	779531.25	1314755.82	_____	_____
	779535.3	1314761.64	_____	_____
	779546.18	1314762.89	_____	_____
	779556.12	1314758.88	_____	_____
	779559.27	1314753.49	_____	_____
	779562.05	1314747.28	_____	_____
	779563.79	1314745.31	_____	_____
	779568.45	1314739.98	_____	_____
	779568.46	1314739.96	_____	_____
	779573.12	1314729.62	_____	_____
	779577.79	1314721.98	_____	_____
	779579.22	1314718.64	_____	_____
	779586.2	1314713.34	_____	_____
	779591.73	1314722.25	_____	_____
	779596.97	1314723.85	_____	_____
	779608.95	1314795.74	_____	_____
_____			_____	_____
полное наименование должности			подпись	инициалы, фамилия

М.П.

Выписка из Единого государственного реестра недвижимости об объекте недвижимости
Сведения о частях земельного участка

928

Земельный участок					
(вид объекта недвижимости)					
Лист №	Раздела 4.2		Всего листов раздела 4.2: _____	Всего разделов: 0	Всего листов выписки: 1264
16.11.2021 № КУВН-002/2021-151625943					
Кадастровый номер:					02:17:000000:186 (единое землепользование)
Номер точки	Координаты, м		Описание закрепления на местности	Средняя квадратическая погрешность определения координат характерных точек границы части земельного участка, м	
	X	Y			
1	2	3	4	5	
	779628.14	1314825.58	_____	_____	
	779645.23	1314819.43	_____	_____	
	779648.85	1314820.11	_____	_____	
	779648.87	1314820.11	_____	_____	
	779648.89	1314820.11	_____	_____	
	779652.77	1314819.01	_____	_____	
	779658.87	1314820.44	_____	_____	
	779678.39	1314814.59	_____	_____	
	779694.43	1314802.51	_____	_____	
	779718.78	1314778.13	_____	_____	
	779738.89	1314753.06	_____	_____	
	779747	1314732.54	_____	_____	
	779746.16	1314710.65	_____	_____	
	779741.51	1314695.84	_____	_____	
	779742.43	1314687.95	_____	_____	
	779752.04	1314682.06	_____	_____	
	779759.88	1314675.74	_____	_____	
полное наименование должности			подпись		инициалы, фамилия

М.П.

Выписка из Единого государственного реестра недвижимости об объекте недвижимости
Сведения о частях земельного участка

Земельный участок					
(вид объекта недвижимости)					
Лист №	Раздела 4.2		Всего листов раздела 4.2: _____	Всего разделов: 0	Всего листов выписки: 1264
16.11.2021 № КУВН-002/2021-151625943					
Кадастровый номер:					02:17:000000:186 (единое землепользование)
Номер точки	Координаты, м		Описание закрепления на местности	Средняя квадратическая погрешность определения координат характерных точек границы части земельного участка, м	
	X	Y			
1	2	3	4	5	
	779593.5	1314783.34	_____	_____	
	779591.43	1314784.23	_____	_____	
	779592.32	1314786.29	_____	_____	
	779594.39	1314785.4	_____	_____	
	779593.5	1314783.34	_____	_____	
	779681.13	1314985.66	_____	_____	
	779679.06	1314986.55	_____	_____	
	779679.95	1314988.62	_____	_____	
	779682.02	1314987.73	_____	_____	
	779681.13	1314985.66	_____	_____	
	779637.66	1314885.08	_____	_____	
	779635.59	1314885.97	_____	_____	
	779636.48	1314888.04	_____	_____	
	779638.55	1314887.15	_____	_____	
	779637.66	1314885.08	_____	_____	
	779438.46	1314710.45	_____	_____	
	779438.54	1314710.32	_____	_____	
полное наименование должности			подпись		инициалы, фамилия

М.П.

Выписка из Единого государственного реестра недвижимости об объекте недвижимости
Сведения о частях земельного участка

930

Земельный участок				
<small>(лист объекта недвижимости)</small>				
Лист № _____		Раздела 4.2		Всего листов раздела 4.2: _____
Всего разделов: 0		Всего листов выписки: 1264		
16.11.2021 № КУВН-002/2021-151625943				Кадастровый номер: 02:17:000000:186 (единое землепользование)
Номер точки	Координаты, м		Описание закрепления на местности	Средняя квадратическая погрешность определения координат характерных точек границы части земельного участка, м
	X	Y		
1	2	3	4	5
	781066.49	1315494.12	_____	_____
	781062.28	1315503.34	_____	_____
	781049.67	1315517.08	_____	_____
	781188.67	1315403.19	_____	_____
	781194.14	1315398.93	_____	_____
	781204.8	1315390.95	_____	_____
	781204.82	1315390.94	_____	_____
	781215.48	1315379.6	_____	_____
	781222.5	1315370.25	_____	_____
	781218.44	1315380.24	_____	_____
	781197.42	1315398.78	_____	_____
	781188.67	1315403.19	_____	_____
	781356.28	1315535.36	_____	_____
	781366.41	1315530.86	_____	_____
	781377.35	1315526.88	_____	_____
	781377.37	1315526.87	_____	_____
	781380.14	1315524.76	_____	_____
полное наименование должности			подпись	инициалы, фамилия
М.П.				

Выписка из Единого государственного реестра недвижимости об объекте недвижимости
Сведения о частях земельного участка

Земельный участок				
<small>(лист объекта недвижимости)</small>				
Лист № _____		Раздела 4.2		Всего листов раздела 4.2: _____
Всего разделов: 0		Всего листов выписки: 1264		
16.11.2021 № КУВН-002/2021-151625943				Кадастровый номер: 02:17:000000:186 (единое землепользование)
Номер точки	Координаты, м		Описание закрепления на местности	Средняя квадратическая погрешность определения координат характерных точек границы части земельного участка, м
	X	Y		
1	2	3	4	5
	781407	1315512.82	_____	_____
	781408.7	1315513.42	_____	_____
	781388.62	1315525.35	_____	_____
	781358.46	1315535.4	_____	_____
	781356.28	1315535.36	_____	_____
	781509.54	1315672.54	_____	_____
	781512.94	1315665.71	_____	_____
	781510.21	1315672.27	_____	_____
	781509.54	1315672.54	_____	_____
	781710.08	1315531.36	_____	_____
	781710.94	1315531.45	_____	_____
	781710.62	1315531.47	_____	_____
	781710.08	1315531.36	_____	_____
	781512.97	1315665.66	_____	_____
	781510.62	1315661.99	_____	_____
	781511.32	1315660.76	_____	_____
	781511.33	1315660.72	_____	_____
полное наименование должности			подпись	инициалы, фамилия
М.П.				

Выписка из Единого государственного реестра недвижимости об объекте недвижимости
Сведения о частях земельного участка

931

Земельный участок				
(вид объекта недвижимости)				
Лист № _____		Раздела 4.2		Всего листов раздела 4.2 : _____
Лист № _____		Раздела 4.2		Всего листов раздела: 0
Лист № _____		Раздела 4.2		Всего листов выписки: 1264
16.11.2021 № КУВН-002/2021-151625943				Кадастровый номер: 02:17:000000:186 (единое землепользование)
Номер точки	Координаты, м		Описание закрепления на местности	Средняя квадратическая погрешность определения координат характерных точек границы части земельного участка, м
	X	Y		
1	2	3	4	5
	781510.76	1315649.39	_____	_____
	781515.4	1315659.82	_____	_____
	781512.97	1315665.66	_____	_____
	782978.78	1315743.28	_____	_____
	783039.91	1315789.34	_____	_____
	783046.4	1315802.78	_____	_____
	783060.15	1315829.16	_____	_____
	783075.87	1315844.37	_____	_____
	783095.87	1315851.78	_____	_____
	783120.63	1315853.55	_____	_____
	783194.63	1316210.72	_____	_____
	783200.57	1316214.95	_____	_____
	783204.41	1316228.75	_____	_____
	783211.37	1316243.94	_____	_____
	783214.33	1316258.71	_____	_____
	783209.53	1316273.07	_____	_____
	783200.3	1316292.31	_____	_____
_____			_____	_____
полное наименование должности			подпись	инициалы, фамилия
			М.П.	

Выписка из Единого государственного реестра недвижимости об объекте недвижимости
Сведения о частях земельного участка

Земельный участок				
(вид объекта недвижимости)				
Лист № _____		Раздела 4.2		Всего листов раздела 4.2 : _____
Лист № _____		Раздела 4.2		Всего листов раздела: 0
Лист № _____		Раздела 4.2		Всего листов выписки: 1264
16.11.2021 № КУВН-002/2021-151625943				Кадастровый номер: 02:17:000000:186 (единое землепользование)
Номер точки	Координаты, м		Описание закрепления на местности	Средняя квадратическая погрешность определения координат характерных точек границы части земельного участка, м
	X	Y		
1	2	3	4	5
	783197	1316303.58	_____	_____
	783193.64	1316318.03	_____	_____
	783193.03	1316336.88	_____	_____
	783186.45	1316345.1	_____	_____
	783184.59	1316346.34	_____	_____
	783098.16	1316335.12	_____	_____
	783076.83	1316369.32	_____	_____
	783115.25	1316475.97	_____	_____
	783121.16	1316479.1	_____	_____
	783125.64	1316490.58	_____	_____
	783134.25	1316499.67	_____	_____
	783147.61	1316502.86	_____	_____
	783179.75	1316515.93	_____	_____
	783209.56	1316523.2	_____	_____
	783223.97	1316522.21	_____	_____
	783240.7	1316514.81	_____	_____
	783265	1316499.99	_____	_____
_____			_____	_____
полное наименование должности			подпись	инициалы, фамилия
			М.П.	

Выписка из Единого государственного реестра недвижимости об объекте недвижимости
Сведения о частях земельного участка

932

Земельный участок																																																																																																					
<small>(вид объекта недвижимости)</small>																																																																																																					
Лист №	Раздела 4.2	Всего листов раздела 4.2: _____	Всего разделов: 0	Всего листов выписки: 1264																																																																																																	
16.11.2021 № КУВН-002/2021-151625943		Кадастровый номер: 02:17:000000:186 (единое землепользование)																																																																																																			
<table border="1"> <thead> <tr> <th rowspan="2">Номер точки</th> <th colspan="2">Координаты, м</th> <th rowspan="2">Описание закрепления на местности</th> <th rowspan="2">Средняя квадратическая погрешность определения координат характерных точек границы части земельного участка, м</th> </tr> <tr> <th>X</th> <th>Y</th> </tr> <tr> <th>1</th> <th>2</th> <th>3</th> <th>4</th> <th>5</th> </tr> </thead> <tbody> <tr><td></td><td>783319.91</td><td>1316548.45</td><td>_____</td><td>_____</td></tr> <tr><td></td><td>783321.52</td><td>1316551.52</td><td>_____</td><td>_____</td></tr> <tr><td></td><td>783322.13</td><td>1316553.33</td><td>_____</td><td>_____</td></tr> <tr><td></td><td>783333.35</td><td>1316579.03</td><td>_____</td><td>_____</td></tr> <tr><td></td><td>783352.41</td><td>1316613.97</td><td>_____</td><td>_____</td></tr> <tr><td></td><td>783353.03</td><td>1316632.93</td><td>_____</td><td>_____</td></tr> <tr><td></td><td>783352.43</td><td>1316639.47</td><td>_____</td><td>_____</td></tr> <tr><td></td><td>783311.36</td><td>1316680.57</td><td>_____</td><td>_____</td></tr> <tr><td></td><td>783307.1</td><td>1316718.96</td><td>_____</td><td>_____</td></tr> <tr><td></td><td>783307.16</td><td>1316719.05</td><td>_____</td><td>_____</td></tr> <tr><td></td><td>783316.96</td><td>1316722.06</td><td>_____</td><td>_____</td></tr> <tr><td></td><td>783318.09</td><td>1316725.45</td><td>_____</td><td>_____</td></tr> <tr><td></td><td>783318.1</td><td>1316725.46</td><td>_____</td><td>_____</td></tr> <tr><td></td><td>783318.11</td><td>1316725.47</td><td>_____</td><td>_____</td></tr> <tr><td></td><td>783326.1</td><td>1316736.15</td><td>_____</td><td>_____</td></tr> <tr><td></td><td>783326.13</td><td>1316736.18</td><td>_____</td><td>_____</td></tr> <tr><td></td><td>783326.14</td><td>1316736.19</td><td>_____</td><td>_____</td></tr> </tbody> </table>					Номер точки	Координаты, м		Описание закрепления на местности	Средняя квадратическая погрешность определения координат характерных точек границы части земельного участка, м	X	Y	1	2	3	4	5		783319.91	1316548.45	_____	_____		783321.52	1316551.52	_____	_____		783322.13	1316553.33	_____	_____		783333.35	1316579.03	_____	_____		783352.41	1316613.97	_____	_____		783353.03	1316632.93	_____	_____		783352.43	1316639.47	_____	_____		783311.36	1316680.57	_____	_____		783307.1	1316718.96	_____	_____		783307.16	1316719.05	_____	_____		783316.96	1316722.06	_____	_____		783318.09	1316725.45	_____	_____		783318.1	1316725.46	_____	_____		783318.11	1316725.47	_____	_____		783326.1	1316736.15	_____	_____		783326.13	1316736.18	_____	_____		783326.14	1316736.19	_____	_____
Номер точки	Координаты, м		Описание закрепления на местности	Средняя квадратическая погрешность определения координат характерных точек границы части земельного участка, м																																																																																																	
	X	Y																																																																																																			
1	2	3	4	5																																																																																																	
	783319.91	1316548.45	_____	_____																																																																																																	
	783321.52	1316551.52	_____	_____																																																																																																	
	783322.13	1316553.33	_____	_____																																																																																																	
	783333.35	1316579.03	_____	_____																																																																																																	
	783352.41	1316613.97	_____	_____																																																																																																	
	783353.03	1316632.93	_____	_____																																																																																																	
	783352.43	1316639.47	_____	_____																																																																																																	
	783311.36	1316680.57	_____	_____																																																																																																	
	783307.1	1316718.96	_____	_____																																																																																																	
	783307.16	1316719.05	_____	_____																																																																																																	
	783316.96	1316722.06	_____	_____																																																																																																	
	783318.09	1316725.45	_____	_____																																																																																																	
	783318.1	1316725.46	_____	_____																																																																																																	
	783318.11	1316725.47	_____	_____																																																																																																	
	783326.1	1316736.15	_____	_____																																																																																																	
	783326.13	1316736.18	_____	_____																																																																																																	
	783326.14	1316736.19	_____	_____																																																																																																	
полное наименование должности		подпись		инициалы, фамилия																																																																																																	

М.П.

Выписка из Единого государственного реестра недвижимости об объекте недвижимости
Сведения о частях земельного участка

Земельный участок																																																																																																					
<small>(вид объекта недвижимости)</small>																																																																																																					
Лист №	Раздела 4.2	Всего листов раздела 4.2: _____	Всего разделов: 0	Всего листов выписки: 1264																																																																																																	
16.11.2021 № КУВН-002/2021-151625943		Кадастровый номер: 02:17:000000:186 (единое землепользование)																																																																																																			
<table border="1"> <thead> <tr> <th rowspan="2">Номер точки</th> <th colspan="2">Координаты, м</th> <th rowspan="2">Описание закрепления на местности</th> <th rowspan="2">Средняя квадратическая погрешность определения координат характерных точек границы части земельного участка, м</th> </tr> <tr> <th>X</th> <th>Y</th> </tr> <tr> <th>1</th> <th>2</th> <th>3</th> <th>4</th> <th>5</th> </tr> </thead> <tbody> <tr><td></td><td>783339.47</td><td>1316740.17</td><td>_____</td><td>_____</td></tr> <tr><td></td><td>783339.5</td><td>1316740.17</td><td>_____</td><td>_____</td></tr> <tr><td></td><td>783353.48</td><td>1316740.17</td><td>_____</td><td>_____</td></tr> <tr><td></td><td>783364.39</td><td>1316742.66</td><td>_____</td><td>_____</td></tr> <tr><td></td><td>783367.05</td><td>1316745.06</td><td>_____</td><td>_____</td></tr> <tr><td></td><td>783378.73</td><td>1316768.43</td><td>_____</td><td>_____</td></tr> <tr><td></td><td>783381.66</td><td>1316789.48</td><td>_____</td><td>_____</td></tr> <tr><td></td><td>783381.66</td><td>1316812.55</td><td>_____</td><td>_____</td></tr> <tr><td></td><td>783381</td><td>1316833.94</td><td>_____</td><td>_____</td></tr> <tr><td></td><td>783380.35</td><td>1316849.54</td><td>_____</td><td>_____</td></tr> <tr><td></td><td>783380.13</td><td>1316864.5</td><td>_____</td><td>_____</td></tr> <tr><td></td><td>783385.55</td><td>1316875.19</td><td>_____</td><td>_____</td></tr> <tr><td></td><td>783387.43</td><td>1316876.84</td><td>_____</td><td>_____</td></tr> <tr><td></td><td>783411.36</td><td>1316886.22</td><td>_____</td><td>_____</td></tr> <tr><td></td><td>783434.39</td><td>1316888.09</td><td>_____</td><td>_____</td></tr> <tr><td></td><td>783449.55</td><td>1316898.4</td><td>_____</td><td>_____</td></tr> <tr><td></td><td>783466.48</td><td>1316913.45</td><td>_____</td><td>_____</td></tr> </tbody> </table>					Номер точки	Координаты, м		Описание закрепления на местности	Средняя квадратическая погрешность определения координат характерных точек границы части земельного участка, м	X	Y	1	2	3	4	5		783339.47	1316740.17	_____	_____		783339.5	1316740.17	_____	_____		783353.48	1316740.17	_____	_____		783364.39	1316742.66	_____	_____		783367.05	1316745.06	_____	_____		783378.73	1316768.43	_____	_____		783381.66	1316789.48	_____	_____		783381.66	1316812.55	_____	_____		783381	1316833.94	_____	_____		783380.35	1316849.54	_____	_____		783380.13	1316864.5	_____	_____		783385.55	1316875.19	_____	_____		783387.43	1316876.84	_____	_____		783411.36	1316886.22	_____	_____		783434.39	1316888.09	_____	_____		783449.55	1316898.4	_____	_____		783466.48	1316913.45	_____	_____
Номер точки	Координаты, м		Описание закрепления на местности	Средняя квадратическая погрешность определения координат характерных точек границы части земельного участка, м																																																																																																	
	X	Y																																																																																																			
1	2	3	4	5																																																																																																	
	783339.47	1316740.17	_____	_____																																																																																																	
	783339.5	1316740.17	_____	_____																																																																																																	
	783353.48	1316740.17	_____	_____																																																																																																	
	783364.39	1316742.66	_____	_____																																																																																																	
	783367.05	1316745.06	_____	_____																																																																																																	
	783378.73	1316768.43	_____	_____																																																																																																	
	783381.66	1316789.48	_____	_____																																																																																																	
	783381.66	1316812.55	_____	_____																																																																																																	
	783381	1316833.94	_____	_____																																																																																																	
	783380.35	1316849.54	_____	_____																																																																																																	
	783380.13	1316864.5	_____	_____																																																																																																	
	783385.55	1316875.19	_____	_____																																																																																																	
	783387.43	1316876.84	_____	_____																																																																																																	
	783411.36	1316886.22	_____	_____																																																																																																	
	783434.39	1316888.09	_____	_____																																																																																																	
	783449.55	1316898.4	_____	_____																																																																																																	
	783466.48	1316913.45	_____	_____																																																																																																	
полное наименование должности		подпись		инициалы, фамилия																																																																																																	

М.П.

Выписка из Единого государственного реестра недвижимости об объекте недвижимости
Сведения о частях земельного участка

934

Земельный участок					
(вид объекта недвижимости)					
Лист №		Раздела 4.2		Всего листов раздела 4.2 : ____	
16.11.2021 № КУВН-002/2021-151625943				Всего разделов: 0	
Кадастровый номер:		02:17:000000:186 (единое землепользование)			
Номер точки	Координаты, м		Описание закрепления на местности	Средняя квадратическая погрешность определения координат характерных точек границы части земельного участка, м	
	X	Y			
1	2	3	4	5	
	783956.08	1317112.91	_____	_____	
	783963.25	1317115.98	_____	_____	
	783971.44	1317122.93	_____	_____	
	783986.73	1317133.84	_____	_____	
	783992.38	1317141.89	_____	_____	
	783992.4	1317141.92	_____	_____	
	783992.42	1317141.93	_____	_____	
	784005.75	1317145.93	_____	_____	
	784005.78	1317145.93	_____	_____	
	784016.56	1317145.4	_____	_____	
	784020.97	1317146.35	_____	_____	
	784033.55	1317149.82	_____	_____	
	784053.38	1317175.31	_____	_____	
	784053.49	1317175.33	_____	_____	
	784056.86	1317173.89	_____	_____	
	784057.31	1317173.95	_____	_____	
	784062.41	1317178.09	_____	_____	
полное наименование должности			подпись		инициалы, фамилия

М.П.

Выписка из Единого государственного реестра недвижимости об объекте недвижимости
Сведения о частях земельного участка

Земельный участок					
(вид объекта недвижимости)					
Лист №		Раздела 4.2		Всего листов раздела 4.2 : ____	
16.11.2021 № КУВН-002/2021-151625943				Всего разделов: 0	
Кадастровый номер:		02:17:000000:186 (единое землепользование)			
Номер точки	Координаты, м		Описание закрепления на местности	Средняя квадратическая погрешность определения координат характерных точек границы части земельного участка, м	
	X	Y			
1	2	3	4	5	
	784062.43	1317178.1	_____	_____	
	784062.47	1317178.11	_____	_____	
	784062.5	1317178.11	_____	_____	
	784074.25	1317174.48	_____	_____	
	784074.27	1317174.47	_____	_____	
	784084.12	1317168.07	_____	_____	
	784084.15	1317168.03	_____	_____	
	784088.64	1317157.73	_____	_____	
	784114.21	1317134.48	_____	_____	
	784133.1	1317119.9	_____	_____	
	784157.12	1317119.9	_____	_____	
	784177.78	1317127.28	_____	_____	
	784179.09	1317127.96	_____	_____	
	784180.8	1317130.7	_____	_____	
	784180.85	1317130.73	_____	_____	
	784199.76	1317138.66	_____	_____	
	784201.05	1317139.33	_____	_____	
полное наименование должности			подпись		инициалы, фамилия

М.П.

Земельный участок																																																																																																					
<small>(вид объекта недвижимости)</small>																																																																																																					
Лист №	Раздела 4.2		Всего листов раздела 4.2: _____	Всего разделов: 0	Всего листов выписки: 1264																																																																																																
16.11.2021 № КУВП-002/2021-151625943			Кадастровый номер:		02:17:000000:186 (единое землепользование)																																																																																																
<table border="1"> <thead> <tr> <th rowspan="2">Номер точки</th> <th colspan="2">Координаты, м</th> <th rowspan="2">Описание закрепления на местности</th> <th rowspan="2">Средняя квадратическая погрешность определения координат характерных точек границы части земельного участка, м</th> </tr> <tr> <th>X</th> <th>Y</th> </tr> <tr> <th>1</th> <th>2</th> <th>3</th> <th>4</th> <th>5</th> </tr> </thead> <tbody> <tr><td></td><td>784214.96</td><td>1317147.27</td><td>_____</td><td>_____</td></tr> <tr><td></td><td>784228.2</td><td>1317160.5</td><td>_____</td><td>_____</td></tr> <tr><td></td><td>784228.2</td><td>1317187.99</td><td>_____</td><td>_____</td></tr> <tr><td></td><td>784177.03</td><td>1317217.89</td><td>_____</td><td>_____</td></tr> <tr><td></td><td>784177.05</td><td>1317239.28</td><td>_____</td><td>_____</td></tr> <tr><td></td><td>784180.18</td><td>1317242.72</td><td>_____</td><td>_____</td></tr> <tr><td></td><td>784179.44</td><td>1317244.98</td><td>_____</td><td>_____</td></tr> <tr><td></td><td>784179.56</td><td>1317247.36</td><td>_____</td><td>_____</td></tr> <tr><td></td><td>784186.95</td><td>1317265.56</td><td>_____</td><td>_____</td></tr> <tr><td></td><td>784189.18</td><td>1317266.77</td><td>_____</td><td>_____</td></tr> <tr><td></td><td>784204.14</td><td>1317269.08</td><td>_____</td><td>_____</td></tr> <tr><td></td><td>784219.63</td><td>1317286.11</td><td>_____</td><td>_____</td></tr> <tr><td></td><td>784185.56</td><td>1317315.93</td><td>_____</td><td>_____</td></tr> <tr><td></td><td>784185.59</td><td>1317316.04</td><td>_____</td><td>_____</td></tr> <tr><td></td><td>784197.71</td><td>1317324.12</td><td>_____</td><td>_____</td></tr> <tr><td></td><td>784196.91</td><td>1317327.05</td><td>_____</td><td>_____</td></tr> <tr><td></td><td>784196.91</td><td>1317327.07</td><td>_____</td><td>_____</td></tr> </tbody> </table>					Номер точки	Координаты, м		Описание закрепления на местности	Средняя квадратическая погрешность определения координат характерных точек границы части земельного участка, м	X	Y	1	2	3	4	5		784214.96	1317147.27	_____	_____		784228.2	1317160.5	_____	_____		784228.2	1317187.99	_____	_____		784177.03	1317217.89	_____	_____		784177.05	1317239.28	_____	_____		784180.18	1317242.72	_____	_____		784179.44	1317244.98	_____	_____		784179.56	1317247.36	_____	_____		784186.95	1317265.56	_____	_____		784189.18	1317266.77	_____	_____		784204.14	1317269.08	_____	_____		784219.63	1317286.11	_____	_____		784185.56	1317315.93	_____	_____		784185.59	1317316.04	_____	_____		784197.71	1317324.12	_____	_____		784196.91	1317327.05	_____	_____		784196.91	1317327.07	_____	_____
Номер точки	Координаты, м		Описание закрепления на местности	Средняя квадратическая погрешность определения координат характерных точек границы части земельного участка, м																																																																																																	
	X	Y																																																																																																			
1	2	3	4	5																																																																																																	
	784214.96	1317147.27	_____	_____																																																																																																	
	784228.2	1317160.5	_____	_____																																																																																																	
	784228.2	1317187.99	_____	_____																																																																																																	
	784177.03	1317217.89	_____	_____																																																																																																	
	784177.05	1317239.28	_____	_____																																																																																																	
	784180.18	1317242.72	_____	_____																																																																																																	
	784179.44	1317244.98	_____	_____																																																																																																	
	784179.56	1317247.36	_____	_____																																																																																																	
	784186.95	1317265.56	_____	_____																																																																																																	
	784189.18	1317266.77	_____	_____																																																																																																	
	784204.14	1317269.08	_____	_____																																																																																																	
	784219.63	1317286.11	_____	_____																																																																																																	
	784185.56	1317315.93	_____	_____																																																																																																	
	784185.59	1317316.04	_____	_____																																																																																																	
	784197.71	1317324.12	_____	_____																																																																																																	
	784196.91	1317327.05	_____	_____																																																																																																	
	784196.91	1317327.07	_____	_____																																																																																																	
полное наименование должности			подпись	инициалы, фамилия																																																																																																	

М.П.

Земельный участок																																																																																																					
<small>(вид объекта недвижимости)</small>																																																																																																					
Лист №	Раздела 4.2		Всего листов раздела 4.2: _____	Всего разделов: 0	Всего листов выписки: 1264																																																																																																
16.11.2021 № КУВП-002/2021-151625943			Кадастровый номер:		02:17:000000:186 (единое землепользование)																																																																																																
<table border="1"> <thead> <tr> <th rowspan="2">Номер точки</th> <th colspan="2">Координаты, м</th> <th rowspan="2">Описание закрепления на местности</th> <th rowspan="2">Средняя квадратическая погрешность определения координат характерных точек границы части земельного участка, м</th> </tr> <tr> <th>X</th> <th>Y</th> </tr> <tr> <th>1</th> <th>2</th> <th>3</th> <th>4</th> <th>5</th> </tr> </thead> <tbody> <tr><td></td><td>784196.93</td><td>1317327.12</td><td>_____</td><td>_____</td></tr> <tr><td></td><td>784204.92</td><td>1317339.11</td><td>_____</td><td>_____</td></tr> <tr><td></td><td>784204.95</td><td>1317339.14</td><td>_____</td><td>_____</td></tr> <tr><td></td><td>784207.18</td><td>1317340.25</td><td>_____</td><td>_____</td></tr> <tr><td></td><td>784208.33</td><td>1317342.23</td><td>_____</td><td>_____</td></tr> <tr><td></td><td>784222.65</td><td>1317351.93</td><td>_____</td><td>_____</td></tr> <tr><td></td><td>784236.64</td><td>1317355.3</td><td>_____</td><td>_____</td></tr> <tr><td></td><td>784256.18</td><td>1317355.07</td><td>_____</td><td>_____</td></tr> <tr><td></td><td>784270.18</td><td>1317350.1</td><td>_____</td><td>_____</td></tr> <tr><td></td><td>784291.12</td><td>1317366.39</td><td>_____</td><td>_____</td></tr> <tr><td></td><td>784291.42</td><td>1317367.57</td><td>_____</td><td>_____</td></tr> <tr><td></td><td>784232.5</td><td>1317405.44</td><td>_____</td><td>_____</td></tr> <tr><td></td><td>784232.48</td><td>1317405.57</td><td>_____</td><td>_____</td></tr> <tr><td></td><td>784258.12</td><td>1317443.99</td><td>_____</td><td>_____</td></tr> <tr><td></td><td>784296.56</td><td>1317448.23</td><td>_____</td><td>_____</td></tr> <tr><td></td><td>784356.3</td><td>1317405.57</td><td>_____</td><td>_____</td></tr> <tr><td></td><td>784394.6</td><td>1317345.97</td><td>_____</td><td>_____</td></tr> </tbody> </table>					Номер точки	Координаты, м		Описание закрепления на местности	Средняя квадратическая погрешность определения координат характерных точек границы части земельного участка, м	X	Y	1	2	3	4	5		784196.93	1317327.12	_____	_____		784204.92	1317339.11	_____	_____		784204.95	1317339.14	_____	_____		784207.18	1317340.25	_____	_____		784208.33	1317342.23	_____	_____		784222.65	1317351.93	_____	_____		784236.64	1317355.3	_____	_____		784256.18	1317355.07	_____	_____		784270.18	1317350.1	_____	_____		784291.12	1317366.39	_____	_____		784291.42	1317367.57	_____	_____		784232.5	1317405.44	_____	_____		784232.48	1317405.57	_____	_____		784258.12	1317443.99	_____	_____		784296.56	1317448.23	_____	_____		784356.3	1317405.57	_____	_____		784394.6	1317345.97	_____	_____
Номер точки	Координаты, м		Описание закрепления на местности	Средняя квадратическая погрешность определения координат характерных точек границы части земельного участка, м																																																																																																	
	X	Y																																																																																																			
1	2	3	4	5																																																																																																	
	784196.93	1317327.12	_____	_____																																																																																																	
	784204.92	1317339.11	_____	_____																																																																																																	
	784204.95	1317339.14	_____	_____																																																																																																	
	784207.18	1317340.25	_____	_____																																																																																																	
	784208.33	1317342.23	_____	_____																																																																																																	
	784222.65	1317351.93	_____	_____																																																																																																	
	784236.64	1317355.3	_____	_____																																																																																																	
	784256.18	1317355.07	_____	_____																																																																																																	
	784270.18	1317350.1	_____	_____																																																																																																	
	784291.12	1317366.39	_____	_____																																																																																																	
	784291.42	1317367.57	_____	_____																																																																																																	
	784232.5	1317405.44	_____	_____																																																																																																	
	784232.48	1317405.57	_____	_____																																																																																																	
	784258.12	1317443.99	_____	_____																																																																																																	
	784296.56	1317448.23	_____	_____																																																																																																	
	784356.3	1317405.57	_____	_____																																																																																																	
	784394.6	1317345.97	_____	_____																																																																																																	
полное наименование должности			подпись	инициалы, фамилия																																																																																																	

М.П.

Земельный участок				
(вид объекта недвижимости)				
Лист №	Раздела 4.2	Всего листов раздела 4.2: _____	Всего разделов: 0	Всего листов выписки: 1264
16.11.2021 № КУВН-002/2021-151625943			Кадастровый номер: 02:17:000000:186 (единое землепользование)	
Кадастровый номер:				
Номер точки	Координаты, м		Описание закрепления на местности	Средняя квадратическая погрешность определения координат характерных точек границы части земельного участка, м
	X	Y		
1	2	3	4	5
	784528.83	1317499.66	_____	_____
	784553.29	1317498.19	_____	_____
	784549.23	1317490.52	_____	_____
	784551.75	1317487.74	_____	_____
	784554.76	1317488.41	_____	_____
	784554.79	1317488.41	_____	_____
	784562.07	1317487.49	_____	_____
	784569.45	1317490.9	_____	_____
	784600.64	1317484.94	_____	_____
	784601.4	1317485.07	_____	_____
	784615.4	1317489.07	_____	_____
	784620.73	1317489.74	_____	_____
	784627.4	1317490.65	_____	_____
	784638.28	1317493.78	_____	_____
	784661.19	1317488.02	_____	_____
	784674.94	1317472.51	_____	_____
	784684.98	1317447.21	_____	_____
полное наименование должности			подпись	инициалы, фамилия
М.П.				

Земельный участок				
(вид объекта недвижимости)				
Лист №	Раздела 4.2	Всего листов раздела 4.2: _____	Всего разделов: 0	Всего листов выписки: 1264
16.11.2021 № КУВН-002/2021-151625943			Кадастровый номер: 02:17:000000:186 (единое землепользование)	
Кадастровый номер:				
Номер точки	Координаты, м		Описание закрепления на местности	Средняя квадратическая погрешность определения координат характерных точек границы части земельного участка, м
	X	Y		
1	2	3	4	5
	784686.94	1317417.82	_____	_____
	784688.84	1317366.3	_____	_____
	784698.52	1317352.64	_____	_____
	784711.72	1317347.54	_____	_____
	784716.66	1317345.63	_____	_____
	784752.52	1317349.25	_____	_____
	784768.87	1317343.79	_____	_____
	784780.81	1317339.81	_____	_____
	784782.48	1317340.12	_____	_____
	784791.11	1317345.88	_____	_____
	784820.95	1317452.47	_____	_____
	784834.19	1317483.59	_____	_____
	784832.64	1317488.45	_____	_____
	784832.64	1317488.49	_____	_____
	784834.99	1317503.21	_____	_____
	784834.99	1317516.76	_____	_____
	784836.17	1317530.89	_____	_____
полное наименование должности			подпись	инициалы, фамилия
М.П.				

Выписка из Единого государственного реестра недвижимости об объекте недвижимости
Сведения о частях земельного участка

Земельный участок				
(вид объекта недвижимости)				
Лист № _____	Раздела 4.2	Всего листов раздела 4.2: _____	Всего разделов: 0	Всего листов выписки: 1264
16.11.2021 № КУВН-002/2021-151625943		Кадастровый номер: 02:17:000000:186 (единое землепользование)		
Номер точки	Координаты, м		Описание закрепления на местности	Средняя квадратическая погрешность определения координат характерных точек границы части земельного участка, м
	X	Y		
1	2	3	4	5
	782922.3	1316516.89	_____	_____
	782916.99	1316494.67	_____	_____
	782906.22	1316458.67	_____	_____
	782896.47	1316427.11	_____	_____
	782892.05	1316394.38	_____	_____
	782891.78	1316363.52	_____	_____
	782896.13	1316331.34	_____	_____
	782902.38	1316305.99	_____	_____
	782914.66	1316275.33	_____	_____
	782931.82	1316247.11	_____	_____
	782944.42	1316230.88	_____	_____
	782963.81	1316209.61	_____	_____
	782985.57	1316191.07	_____	_____
	782999.56	1316163.98	_____	_____
	783004.07	1316132.4	_____	_____
	782989.6	1316107.09	_____	_____
	782980.58	1316086.84	_____	_____
_____			_____	_____
полное наименование должности			подпись	инициалы, фамилия
М.П.				

Выписка из Единого государственного реестра недвижимости об объекте недвижимости
Сведения о частях земельного участка

Земельный участок				
(вид объекта недвижимости)				
Лист № _____	Раздела 4.2	Всего листов раздела 4.2: _____	Всего разделов: 0	Всего листов выписки: 1264
16.11.2021 № КУВН-002/2021-151625943		Кадастровый номер: 02:17:000000:186 (единое землепользование)		
Номер точки	Координаты, м		Описание закрепления на местности	Средняя квадратическая погрешность определения координат характерных точек границы части земельного участка, м
	X	Y		
1	2	3	4	5
	782971.19	1316062.16	_____	_____
	782962.04	1316030.42	_____	_____
	782949.26	1315999.19	_____	_____
	782921.08	1315972.89	_____	_____
	782899.32	1315948.04	_____	_____
	782874.66	1315947.6	_____	_____
	782872.05	1315980.53	_____	_____
	782864.05	1316012.58	_____	_____
	782853.28	1316039.41	_____	_____
	782837.95	1316068.67	_____	_____
	782818.02	1316095.01	_____	_____
	782794.02	1316117.71	_____	_____
	782766.61	1316136.14	_____	_____
	782736.55	1316149.82	_____	_____
	782716.21	1316155.91	_____	_____
	782695.02	1316161.05	_____	_____
	782662.38	1316166.16	_____	_____
_____			_____	_____
полное наименование должности			подпись	инициалы, фамилия
М.П.				

Выписка из Единого государственного реестра недвижимости об объекте недвижимости
Сведения о частях земельного участка

942

Земельный участок				
(вид объекта недвижимости)				
Лист №	Раздела 4.2	Всего листов раздела 4.2: _____	Всего разделов: 0	Всего листов выписки: 1264
16.11.2021 № КУВН-002/2021-151625943				
Кадастровый номер:			02:17:000000:186 (единое землепользование)	
Номер точки	Координаты, м		Описание закрепления на местности	Средняя квадратическая погрешность определения координат характерных точек границы части земельного участка, м
	X	Y		
1	2	3	4	5
	782644.22	1316184.74	_____	_____
	782618.63	1316205.63	_____	_____
	782593.16	1316220.5	_____	_____
	782590.8	1316221.59	_____	_____
	782436.4	1316188.91	_____	_____
	782300.28	1316204.5	_____	_____
	782197.84	1316240.53	_____	_____
	782188.11	1316274.37	_____	_____
	782173.97	1316275.32	_____	_____
	782157.23	1316274.33	_____	_____
	782173.8	1316205.67	_____	_____
	782206.74	1316059.3	_____	_____
	782217.31	1316052.27	_____	_____
	782231.06	1316030.66	_____	_____
	782245	1316006.67	_____	_____
	782252.76	1315986.59	_____	_____
	782307.55	1316025	_____	_____
полное наименование должности			подпись	инициалы, фамилия

М.П.

Выписка из Единого государственного реестра недвижимости об объекте недвижимости
Сведения о частях земельного участка

Земельный участок				
(вид объекта недвижимости)				
Лист №	Раздела 4.2	Всего листов раздела 4.2: _____	Всего разделов: 0	Всего листов выписки: 1264
16.11.2021 № КУВН-002/2021-151625943				
Кадастровый номер:			02:17:000000:186 (единое землепользование)	
Номер точки	Координаты, м		Описание закрепления на местности	Средняя квадратическая погрешность определения координат характерных точек границы части земельного участка, м
	X	Y		
1	2	3	4	5
	782304.36	1316036.99	_____	_____
	782302.64	1316046.26	_____	_____
	782302.03	1316047.78	_____	_____
	782302.02	1316047.8	_____	_____
	782300.64	1316056.98	_____	_____
	782298.5	1316068.51	_____	_____
	782299.44	1316072.73	_____	_____
	782299.35	1316074.46	_____	_____
	782299.35	1316074.48	_____	_____
	782301.71	1316082.98	_____	_____
	782303.76	1316092.19	_____	_____
	782310.48	1316100.58	_____	_____
	782324.76	1316106.82	_____	_____
	782341.46	1316105.21	_____	_____
	782350.89	1316096.8	_____	_____
	782361.13	1316076.3	_____	_____
	782367.88	1316067.3	_____	_____
полное наименование должности			подпись	инициалы, фамилия

М.П.

Земельный участок				
<small>(вид объекта недвижимости)</small>				
Лист №	Раздела 4.2	Всего листов раздела 4.2: _____	Всего разделов: 0	Всего листов выписки: 1264
16.11.2021 № КУВН-002/2021-151625943		Кадастровый номер: 02:17:000000:186 (единое землепользование)		
Номер точки	Координаты, м		Описание закрепления на местности	Средняя квадратическая погрешность определения координат характерных точек границы части земельного участка, м
	X	Y		
1	2	3	4	5
	782417.48	1316102.07	_____	_____
	782583.08	1316009.37	_____	_____
	782633.03	1315963.08	_____	_____
	782647.87	1315966.69	_____	_____
	782669.06	1315961.55	_____	_____
	782674.66	1315948.3	_____	_____
	782672.04	1315932.93	_____	_____
	782670.78	1315928.09	_____	_____
	782779.6	1315827.23	_____	_____
	782913.45	1315692.18	_____	_____
	782914.13	1315694.56	_____	_____
	782920.31	1315699.21	_____	_____
	782924.92	1315708.1	_____	_____
	782937	1315726.75	_____	_____
	782953.57	1315738.52	_____	_____
	782978.78	1315743.28	_____	_____
	782209.19	1316048.41	_____	_____
полное наименование должности			подпись	инициалы, фамилия

М.П.

Земельный участок				
<small>(вид объекта недвижимости)</small>				
Лист №	Раздела 4.2	Всего листов раздела 4.2: _____	Всего разделов: 0	Всего листов выписки: 1264
16.11.2021 № КУВН-002/2021-151625943		Кадастровый номер: 02:17:000000:186 (единое землепользование)		
Номер точки	Координаты, м		Описание закрепления на местности	Средняя квадратическая погрешность определения координат характерных точек границы части земельного участка, м
	X	Y		
1	2	3	4	5
	782209.77	1316045.84	_____	_____
	782214.71	1316041.46	_____	_____
	782211.03	1316047.23	_____	_____
	782209.19	1316048.41	_____	_____
	782648.98	1315948.29	_____	_____
	782654.92	1315942.79	_____	_____
	782656.01	1315942.1	_____	_____
	782653.77	1315945.76	_____	_____
	782648.98	1315948.29	_____	_____
	783387.9	1316858.87	_____	_____
	783388.05	1316859.37	_____	_____
	783388.06	1316859.39	_____	_____
	783388.07	1316859.4	_____	_____
	783391.81	1316863.41	_____	_____
	783392.45	1316868.3	_____	_____
	783399.11	1316870.35	_____	_____
	783410.75	1316876.75	_____	_____
полное наименование должности			подпись	инициалы, фамилия

М.П.

Выписка из Единого государственного реестра недвижимости об объекте недвижимости
Сведения о частях земельного участка

944

Земельный участок					
<small>(вид объекта недвижимости)</small>					
Лист №	Раздела 4.2		Всего листов раздела 4.2: _____	Всего разделов: 0	Всего листов выписки: 1264
16.11.2021 № КУВН-002/2021-151625943			Кадастровый номер:		02:17:000000:186 (единое землепользование)
Номер точки	Координаты, м		Описание закрепления на местности	Средняя квадратическая погрешность определения координат характерных точек границы части земельного участка, м	
	X	Y			
1	2	3	4	5	
	783410.76	1316876.76	_____	_____	
	783416.61	1316878.62	_____	_____	
	783412.6	1316878.3	_____	_____	
	783391.8	1316869.97	_____	_____	
	783387.75	1316861.86	_____	_____	
	783387.9	1316858.87	_____	_____	
	783440.62	1316883.12	_____	_____	
	783442.82	1316883.8	_____	_____	
	783452.71	1316888.75	_____	_____	
	783463.36	1316897.4	_____	_____	
	783472.68	1316908.04	_____	_____	
	783482.68	1316920.69	_____	_____	
	783490.67	1316932.7	_____	_____	
	783502	1316944.7	_____	_____	
	783511.99	1316956.02	_____	_____	
	783515.57	1316962.28	_____	_____	
	783520.75	1316987.13	_____	_____	
полное наименование должности			подпись		инициалы, фамилия
М.П.					

Выписка из Единого государственного реестра недвижимости об объекте недвижимости
Сведения о частях земельного участка

Земельный участок					
<small>(вид объекта недвижимости)</small>					
Лист №	Раздела 4.2		Всего листов раздела 4.2: _____	Всего разделов: 0	Всего листов выписки: 1264
16.11.2021 № КУВН-002/2021-151625943			Кадастровый номер:		02:17:000000:186 (единое землепользование)
Номер точки	Координаты, м		Описание закрепления на местности	Средняя квадратическая погрешность определения координат характерных точек границы части земельного участка, м	
	X	Y			
1	2	3	4	5	
	783519.3	1316997.25	_____	_____	
	783519.3	1316997.27	_____	_____	
	783520.63	1317012.6	_____	_____	
	783520.64	1317012.64	_____	_____	
	783520.66	1317012.66	_____	_____	
	783527.4	1317019.04	_____	_____	
	783528.22	1317022.98	_____	_____	
	783524.66	1317020.07	_____	_____	
	783516.55	1317007.33	_____	_____	
	783517.06	1316980.14	_____	_____	
	783513.54	1316966.4	_____	_____	
	783508.06	1316955.39	_____	_____	
	783493.51	1316942.1	_____	_____	
	783482.1	1316923.72	_____	_____	
	783472.24	1316907.87	_____	_____	
	783454.26	1316891.92	_____	_____	
	783440.62	1316883.12	_____	_____	
полное наименование должности			подпись		инициалы, фамилия
М.П.					

Земельный участок				
<small>(вид объекта недвижимости)</small>				
Лист №	Раздела 4.2	Всего листов раздела 4.2: _____	Всего разделов: 0	Всего листов выписки: 1264
16.11.2021 № КУВН-002/2021-151625943				
Кадастровый номер:			02:17:000000:186 (единое землепользование)	
Номер точки	Координаты, м		Описание закрепления на местности	Средняя квадратическая погрешность определения координат характерных точек границы части земельного участка, м
	X	Y		
1	2	3	4	5
	783604.42	1317116.79	_____	_____
	783606.62	1317118.6	_____	_____
	783606.64	1317118.61	_____	_____
	783606.67	1317118.62	_____	_____
	783620	1317119.95	_____	_____
	783633.32	1317119.95	_____	_____
	783647.98	1317121.95	_____	_____
	783663.3	1317123.29	_____	_____
	783677.95	1317125.95	_____	_____
	783681.99	1317126.76	_____	_____
	783684.65	1317129.16	_____	_____
	783649.38	1317123.5	_____	_____
	783625.87	1317122.2	_____	_____
	783609.23	1317121.6	_____	_____
	783604.42	1317116.79	_____	_____
	783737.76	1317177.39	_____	_____
	783763.41	1317200.9	_____	_____
полное наименование должности			подпись	инициалы, фамилия
М.П.				

Земельный участок				
<small>(вид объекта недвижимости)</small>				
Лист №	Раздела 4.2	Всего листов раздела 4.2: _____	Всего разделов: 0	Всего листов выписки: 1264
16.11.2021 № КУВН-002/2021-151625943				
Кадастровый номер:			02:17:000000:186 (единое землепользование)	
Номер точки	Координаты, м		Описание закрепления на местности	Средняя квадратическая погрешность определения координат характерных точек границы части земельного участка, м
	X	Y		
1	2	3	4	5
	783763.52	1317200.9	_____	_____
	783773.78	1317194.06	_____	_____
	783780.56	1317195.91	_____	_____
	783780.58	1317195.91	_____	_____
	783780.61	1317195.9	_____	_____
	783793.27	1317190.56	_____	_____
	783793.29	1317190.56	_____	_____
	783793.3	1317190.55	_____	_____
	783803.29	1317181.22	_____	_____
	783811.3	1317174.39	_____	_____
	783790.14	1317203.88	_____	_____
	783778.7	1317210.97	_____	_____
	783772.64	1317209.1	_____	_____
	783755.76	1317196.6	_____	_____
	783740.27	1317182.97	_____	_____
	783737.76	1317177.39	_____	_____
	783942.9	1317108.81	_____	_____
полное наименование должности			подпись	инициалы, фамилия
М.П.				

Выписка из Единого государственного реестра недвижимости об объекте недвижимости
Сведения о частях земельного участка

946

Земельный участок				
<small>(вид объекта недвижимости)</small>				
Лист №	Раздела 4.2	Всего листов раздела 4.2: _____	Всего разделов: 0	Всего листов выписки: 1264
16.11.2021 № КУВН-002/2021-151625943				
Кадастровый номер:			02:17:000000:186 (единое землепользование)	
Номер точки	Координаты, м		Описание закрепления на местности	Средняя квадратическая погрешность определения координат характерных точек границы части земельного участка, м
	X	Y		
1	2	3	4	5
	783942.69	1317107.16	_____	_____
	783944.26	1317107.83	_____	_____
	783942.9	1317108.81	_____	_____
	784190.88	1317254.49	_____	_____
	784195.59	1317259.67	_____	_____
	784192.7	1317259.22	_____	_____
	784190.88	1317254.49	_____	_____
	784676.14	1317448.25	_____	_____
	784676.14	1317429.68	_____	_____
	784676.14	1317422.58	_____	_____
	784679.08	1317413.76	_____	_____
	784678.94	1317417.46	_____	_____
	784677.04	1317446.03	_____	_____
	784676.14	1317448.25	_____	_____
	784680.4	1317378.05	_____	_____
	784680.4	1317349.93	_____	_____
	784683.2	1317344.89	_____	_____
полное наименование должности			подпись	инициалы, фамилия

М.П.

Выписка из Единого государственного реестра недвижимости об объекте недвижимости
Сведения о частях земельного участка

Земельный участок				
<small>(вид объекта недвижимости)</small>				
Лист №	Раздела 4.2	Всего листов раздела 4.2: _____	Всего разделов: 0	Всего листов выписки: 1264
16.11.2021 № КУВН-002/2021-151625943				
Кадастровый номер:			02:17:000000:186 (единое землепользование)	
Номер точки	Координаты, м		Описание закрепления на местности	Средняя квадратическая погрешность определения координат характерных точек границы части земельного участка, м
	X	Y		
1	2	3	4	5
	784704.93	1317337.22	_____	_____
	784705.35	1317337.16	_____	_____
	784711.89	1317338.99	_____	_____
	784692.67	1317347.06	_____	_____
	784680.89	1317364.82	_____	_____
	784680.4	1317378.05	_____	_____
	784745.31	1317340.84	_____	_____
	784756.68	1317339.16	_____	_____
	784759.38	1317338.52	_____	_____
	784750.82	1317341.38	_____	_____
	784745.31	1317340.84	_____	_____
	784770.31	1317334.88	_____	_____
	784772.41	1317333.4	_____	_____
	784773.18	1317333.92	_____	_____
	784770.31	1317334.88	_____	_____
	779957.16	1314552.06	_____	_____
	779958.04	1314566.64	_____	_____
полное наименование должности			подпись	инициалы, фамилия

М.П.

Выписка из Единого государственного реестра недвижимости об объекте недвижимости
Сведения о частях земельного участка

947

Земельный участок					
<small>(вид объекта недвижимости)</small>					
Лист №	Раздела 4.2		Всего листов раздела 4.2: ____	Всего разделов: 0	Всего листов выписки: 1264
16.11.2021 № КУВИ-002/2021-151625943			Кадастровый номер:		02:17:000000:186 (единое землепользование)
Номер точки	Координаты, м		Описание закрепления на местности	Средняя квадратическая погрешность определения координат характерных точек границы части земельного участка, м	
	X	Y			
1	2	3	4	5	
	779910.85	1314548.78	—	—	
	779867.32	1314538.24	—	—	
	779849.46	1314550.61	—	—	
	779847.62	1314587.26	—	—	
	779854.04	1314629.87	—	—	
	779837.08	1314650.94	—	—	
	779797.22	1314644.53	—	—	
	779786.23	1314624.83	—	—	
	779766.07	1314615.22	—	—	
	779744.99	1314617.95	—	—	
	779734.46	1314644.99	—	—	
	779641.91	1314707.76	—	—	
	779631.37	1314717.38	—	—	
	779602.5	1314683.02	—	—	
	779565.39	1314678.43	—	—	
	779543.4	1314710.98	—	—	
	779525.99	1314725.63	—	—	
полное наименование должности			подпись		инициалы, фамилия
М.П.					

Выписка из Единого государственного реестра недвижимости об объекте недвижимости
Сведения о частях земельного участка

Земельный участок					
<small>(вид объекта недвижимости)</small>					
Лист №	Раздела 4.2		Всего листов раздела 4.2: ____	Всего разделов: 0	Всего листов выписки: 1264
16.11.2021 № КУВИ-002/2021-151625943			Кадастровый номер:		02:17:000000:186 (единое землепользование)
Номер точки	Координаты, м		Описание закрепления на местности	Средняя квадратическая погрешность определения координат характерных точек границы части земельного участка, м	
	X	Y			
1	2	3	4	5	
	779525.69	1314724.97	—	—	
	779517.46	1314697.06	—	—	
	779509.74	1314683.26	—	—	
	779505.83	1314681.88	—	—	
	779504.46	1314678.9	—	—	
	779467.35	1314666.98	—	—	
	779444.9	1314670.66	—	—	
	779425.93	1314666.72	—	—	
	779421.08	1314660.65	—	—	
	779412.76	1314659.92	—	—	
	779409.28	1314647.1	—	—	
	779403.24	1314643.7	—	—	
	779365.05	1314535.96	—	—	
	779298.07	1314349.72	—	—	
	779271.64	1314278.13	—	—	
	779285.76	1314289.8	—	—	
	779307.87	1314314.34	—	—	
полное наименование должности			подпись		инициалы, фамилия
М.П.					

Выписка из Единого государственного реестра недвижимости об объекте недвижимости
Сведения о частях земельного участка

948

Земельный участок					
(вид объекта недвижимости)					
Лист №	Раздела 4.2		Всего листов раздела 4.2: ____	Всего разделов: 0	Всего листов выписки: 1264
16.11.2021 № КУВН-002/2021-151625943					
Кадастровый номер:					02:17:000000:186 (единое землепользование)
Номер точки	Координаты, м		Описание закрепления на местности	Средняя квадратическая погрешность определения координат характерных точек границы части земельного участка, м	
	X	Y			
1	2	3	4	5	
	779325.65	1314342.18	_____	_____	
	779352.89	1314356.87	_____	_____	
	779384.14	1314367.57	_____	_____	
	779405.14	1314378.29	_____	_____	
	779423.23	1314388.91	_____	_____	
	779450.24	1314407.93	_____	_____	
	779465.85	1314422.46	_____	_____	
	779490.05	1314448.51	_____	_____	
	779508.77	1314475.72	_____	_____	
	779534.64	1314482.03	_____	_____	
	779561.62	1314489.48	_____	_____	
	779595.63	1314500.26	_____	_____	
	779630.83	1314497.98	_____	_____	
	779650.76	1314487.53	_____	_____	
	779681.28	1314474.9	_____	_____	
	779713.46	1314467.47	_____	_____	
	779742.15	1314464.68	_____	_____	
полное наименование должности			подпись		инициалы, фамилия
			М.П.		

Выписка из Единого государственного реестра недвижимости об объекте недвижимости
Сведения о частях земельного участка

Земельный участок					
(вид объекта недвижимости)					
Лист №	Раздела 4.2		Всего листов раздела 4.2: ____	Всего разделов: 0	Всего листов выписки: 1264
16.11.2021 № КУВН-002/2021-151625943					
Кадастровый номер:					02:17:000000:186 (единое землепользование)
Номер точки	Координаты, м		Описание закрепления на местности	Средняя квадратическая погрешность определения координат характерных точек границы части земельного участка, м	
	X	Y			
1	2	3	4	5	
	779764.21	1314464.03	_____	_____	
	779795.34	1314466.24	_____	_____	
	779827.93	1314471.62	_____	_____	
	779859.19	1314482.29	_____	_____	
	779888.27	1314497.96	_____	_____	
	779907.02	1314511.79	_____	_____	
	779927.78	1314527.31	_____	_____	
	779952.54	1314549.17	_____	_____	
	779957.16	1314552.06	_____	_____	
	779503	1314574.46	_____	_____	
	779500.94	1314575.35	_____	_____	
	779501.83	1314577.42	_____	_____	
	779503.89	1314576.53	_____	_____	
	779503	1314574.46	_____	_____	
	779458.35	1314471.23	_____	_____	
	779456.28	1314472.12	_____	_____	
	779457.17	1314474.19	_____	_____	
полное наименование должности			подпись		инициалы, фамилия
			М.П.		

Земельный участок				
(вид объекта недвижимости)				
Лист № _____ Раздела 4.2		Всего листов раздела 4.2: _____		Всего разделов: 0
16.11.2021 № КУВН-002/2021-151625943		Всего листов выписки: 1264		
Кадастровый номер:		02:17:000000:186 (единое землепользование)		
Номер точки	Координаты, м		Описание закрепления на местности	Средняя квадратическая погрешность определения координат характерных точек границы части земельного участка, м
	X	Y		
1	2	3	4	5
	779459.24	1314473.3	_____	_____
	779458.35	1314471.23	_____	_____
	779548.49	1314679.65	_____	_____
	779546.42	1314680.54	_____	_____
	779547.31	1314682.61	_____	_____
	779549.38	1314681.72	_____	_____
	779548.49	1314679.65	_____	_____
	780684.2	1315049.79	_____	_____
	780678.74	1315048.62	_____	_____
	780649.41	1315139.34	_____	_____
	780663.16	1315140.27	_____	_____
	780710.81	1315136.59	_____	_____
	780719.97	1315145.78	_____	_____
	780730.97	1315161.34	_____	_____
	780719.05	1315194.34	_____	_____
	780689.73	1315238.32	_____	_____
	780645.75	1315230.98	_____	_____
полное наименование должности			подпись	инициалы, фамилия

М.П.

Земельный участок				
(вид объекта недвижимости)				
Лист № _____ Раздела 4.2		Всего листов раздела 4.2: _____		Всего разделов: 0
16.11.2021 № КУВН-002/2021-151625943		Всего листов выписки: 1264		
Кадастровый номер:		02:17:000000:186 (единое землепользование)		
Номер точки	Координаты, м		Описание закрепления на местности	Средняя квадратическая погрешность определения координат характерных точек границы части земельного участка, м
	X	Y		
1	2	3	4	5
	780599.93	1315213.57	_____	_____
	780576.11	1315195.25	_____	_____
	780573.36	1315150.35	_____	_____
	780611.84	1315107.28	_____	_____
	780617.34	1315075.22	_____	_____
	780599.01	1315056.88	_____	_____
	780574.27	1315067.87	_____	_____
	780551.37	1315093.54	_____	_____
	780543.12	1315037.18	_____	_____
	780525.25	1315011.07	_____	_____
	780464.77	1315009.23	_____	_____
	780391.47	1314989.07	_____	_____
	780358.02	1314965.25	_____	_____
	780315.41	1314925.39	_____	_____
	780309	1314898.35	_____	_____
	780281.05	1314873.15	_____	_____
	780227.44	1314832.83	_____	_____
полное наименование должности			подпись	инициалы, фамилия

М.П.

Земельный участок				
(вид объекта недвижимости)				
Лист №	Раздела 4.2	Всего листов раздела 4.2: _____	Всего разделов: 0	Всего листов выписки: 1264
16.11.2021 № КУВН-002/2021-151625943				
Кадастровый номер:			02:17:000000:186 (единое землепользование)	
Номер точки	Координаты, м		Описание закрепления на местности	Средняя квадратическая погрешность определения координат характерных точек границы части земельного участка, м
	X	Y		
1	2	3	4	5
	780511.39	1314909.98	_____	_____
	780543.15	1314919.09	_____	_____
	780572.97	1314933.29	_____	_____
	780601.56	1314952.67	_____	_____
	780618.44	1314966.2	_____	_____
	780642.98	1314990.23	_____	_____
	780664.37	1315015.4	_____	_____
	780681.33	1315043.75	_____	_____
	780684.2	1315049.79	_____	_____
	780758.16	1315235.56	_____	_____
	780733.72	1315233.73	_____	_____
	780756	1315205.37	_____	_____
	780758.16	1315235.56	_____	_____
	782099.6	1315543.26	_____	_____
	782045.9	1315530.62	_____	_____
	782007.42	1315504.05	_____	_____
	781941.44	1315498.54	_____	_____
полное наименование должности			подпись	инициалы, фамилия

М.П.

Земельный участок				
(вид объекта недвижимости)				
Лист №	Раздела 4.2	Всего листов раздела 4.2: _____	Всего разделов: 0	Всего листов выписки: 1264
16.11.2021 № КУВН-002/2021-151625943				
Кадастровый номер:			02:17:000000:186 (единое землепользование)	
Номер точки	Координаты, м		Описание закрепления на местности	Средняя квадратическая погрешность определения координат характерных точек границы части земельного участка, м
	X	Y		
1	2	3	4	5
	781861.72	1315487.55	_____	_____
	781749.93	1315469.23	_____	_____
	781690.36	1315473.81	_____	_____
	781618.89	1315491.22	_____	_____
	781549.25	1315464.66	_____	_____
	781485.11	1315477.47	_____	_____
	781420.96	1315473.81	_____	_____
	781358.65	1315441.74	_____	_____
	781306.42	1315408.75	_____	_____
	781286.26	1315362.02	_____	_____
	781271.6	1315322.62	_____	_____
	781213.87	1315296.03	_____	_____
	781175.39	1315281.38	_____	_____
	781161.64	1315265.81	_____	_____
	781137.82	1315267.63	_____	_____
	781147.9	1315296.96	_____	_____
	781168.06	1315332.7	_____	_____
полное наименование должности			подпись	инициалы, фамилия

М.П.

Выписка из Единого государственного реестра недвижимости об объекте недвижимости
Сведения о частях земельного участка

952

Земельный участок				
(вид объекта недвижимости)				
Лист №	Раздела 4.2	Всего листов раздела 4.2: _____	Всего разделов: 0	Всего листов выписки: 1264
16.11.2021 № КУВН-002/2021-151625943				
Кадастровый номер:		02:17:000000:186 (единое землепользование)		
Номер точки	Координаты, м		Описание закрепления на местности	Средняя квадратическая погрешность определения координат характерных точек границы части земельного участка, м
	X	Y		
1	2	3	4	5
	781142.4	1315353.78	_____	_____
	781099.33	1315371.18	_____	_____
	781062.68	1315402.34	_____	_____
	781026.94	1315452.74	_____	_____
	780977.46	1315474.74	_____	_____
	780922.48	1315491.22	_____	_____
	780914.23	1315475.63	_____	_____
	780920.65	1315428	_____	_____
	780888.57	1315400.51	_____	_____
	780886.74	1315362.02	_____	_____
	780917.9	1315336.35	_____	_____
	780925.94	1315317.11	_____	_____
	780954.76	1315315.51	_____	_____
	780982.48	1315297.53	_____	_____
	781002.6	1315282.77	_____	_____
	781028.01	1315261.66	_____	_____
	781056.55	1315245.03	_____	_____
		подпись		инициалы, фамилия
		М.П.		

Выписка из Единого государственного реестра недвижимости об объекте недвижимости
Сведения о частях земельного участка

Земельный участок				
(вид объекта недвижимости)				
Лист №	Раздела 4.2	Всего листов раздела 4.2: _____	Всего разделов: 0	Всего листов выписки: 1264
16.11.2021 № КУВН-002/2021-151625943				
Кадастровый номер:		02:17:000000:186 (единое землепользование)		
Номер точки	Координаты, м		Описание закрепления на местности	Средняя квадратическая погрешность определения координат характерных точек границы части земельного участка, м
	X	Y		
1	2	3	4	5
	781083.15	1315219.79	_____	_____
	781106.17	1315196.1	_____	_____
	781132.78	1315176.52	_____	_____
	781153.59	1315165.11	_____	_____
	781184.46	1315153.38	_____	_____
	781216.85	1315146.89	_____	_____
	781245.03	1315145.64	_____	_____
	781281.39	1315147.27	_____	_____
	781313.81	1315153.56	_____	_____
	781344.09	1315163.31	_____	_____
	781373.75	1315177.86	_____	_____
	781391.62	1315189.9	_____	_____
	781418.29	1315213.45	_____	_____
	781438.96	1315239.21	_____	_____
	781455.11	1315268.03	_____	_____
	781463.77	1315289.3	_____	_____
	781482.49	1315323.14	_____	_____
		подпись		инициалы, фамилия
		М.П.		

Земельный участок				
(вид объекта недвижимости)				
Лист №	Раздела 4.2	Всего листов раздела 4.2: _____	Всего разделов: 0	Всего листов выписки: 1264
16.11.2021 № КУВН-002/2021-151625943				
Кадастровый номер:			02:17:000000:186 (единое землепользование)	
Номер точки	Координаты, м		Описание закрепления на местности	Средняя квадратическая погрешность определения координат характерных точек границы части земельного участка, м
	X	Y		
1	2	3	4	5
	781514.53	1315308.64	_____	_____
	781546.04	1315298.74	_____	_____
	781568.24	1315295.03	_____	_____
	781590.67	1315292.57	_____	_____
	781623.69	1315291.69	_____	_____
	781656.4	1315296.26	_____	_____
	781687.92	1315306.16	_____	_____
	781717.37	1315321.1	_____	_____
	781747.92	1315328.92	_____	_____
	781780.81	1315331.98	_____	_____
	781807.77	1315338.73	_____	_____
	781829.03	1315345.86	_____	_____
	781860.03	1315359.97	_____	_____
	781883.99	1315365.74	_____	_____
	781915.08	1315376.92	_____	_____
	781943.9	1315393.05	_____	_____
	781961.97	1315405.37	_____	_____
полное наименование должности			подпись	инициалы, фамилия

М.П.

Земельный участок				
(вид объекта недвижимости)				
Лист №	Раздела 4.2	Всего листов раздела 4.2: _____	Всего разделов: 0	Всего листов выписки: 1264
16.11.2021 № КУВН-002/2021-151625943				
Кадастровый номер:			02:17:000000:186 (единое землепользование)	
Номер точки	Координаты, м		Описание закрепления на местности	Средняя квадратическая погрешность определения координат характерных точек границы части земельного участка, м
	X	Y		
1	2	3	4	5
	781987.64	1315426.17	_____	_____
	782009.53	1315450.91	_____	_____
	782023.63	1315472.11	_____	_____
	782039.09	1315499.87	_____	_____
	782067.84	1315516.12	_____	_____
	782093.53	1315536.88	_____	_____
	782099.6	1315543.26	_____	_____
	783321.8	1316723.45	_____	_____
	783317.14	1316722.01	_____	_____
	783312.94	1316709.43	_____	_____
	783314.94	1316696.14	_____	_____
	783320.92	1316683.51	_____	_____
	783330.23	1316671.53	_____	_____
	783333.79	1316669.36	_____	_____
	783321.6	1316684.56	_____	_____
	783315.3	1316697.68	_____	_____
	783316.25	1316711.34	_____	_____
полное наименование должности			подпись	инициалы, фамилия

М.П.

Выписка из Единого государственного реестра недвижимости об объекте недвижимости
Сведения о частях земельного участка

954

Земельный участок				
(вид объекта недвижимости)				
Лист №	Раздела 4.2	Всего листов раздела 4.2: _____	Всего разделов: 0	Всего листов выписки: 1264
16.11.2021 № КУВН-002/2021-151625943				
Кадастровый номер:			02:17:000000:186 (единое землепользование)	
Номер точки	Координаты, м		Описание закрепления на местности	Средняя квадратическая погрешность определения координат характерных точек границы части земельного участка, м
	X	Y		
1	2	3	4	5
	783321.8	1316723.45	_____	_____
	783893.11	1317109.65	_____	_____
	783890.51	1317109.78	_____	_____
	783890.47	1317109.79	_____	_____
	783888.1	1317110.85	_____	_____
	783889.48	1317109.46	_____	_____
	783893.11	1317109.65	_____	_____
	784038.53	1317151.44	_____	_____
	784038.16	1317151.09	_____	_____
	784038.33	1317151.14	_____	_____
	784038.53	1317151.44	_____	_____
	784088.46	1317157.7	_____	_____
	784088.42	1317157.79	_____	_____
	784085.87	1317160.11	_____	_____
	784088.46	1317157.7	_____	_____
	784199.86	1317325.44	_____	_____
	784197.9	1317324.13	_____	_____
полное наименование должности			подпись	инициалы, фамилия

М.П.

Выписка из Единого государственного реестра недвижимости об объекте недвижимости
Сведения о частях земельного участка

Земельный участок				
(вид объекта недвижимости)				
Лист №	Раздела 4.2	Всего листов раздела 4.2: _____	Всего разделов: 0	Всего листов выписки: 1264
16.11.2021 № КУВН-002/2021-151625943				
Кадастровый номер:			02:17:000000:186 (единое землепользование)	
Номер точки	Координаты, м		Описание закрепления на местности	Средняя квадратическая погрешность определения координат характерных точек границы части земельного участка, м
	X	Y		
1	2	3	4	5
	784199.57	1317318.01	_____	_____
	784199.86	1317325.44	_____	_____
	784240.5	1317182.38	_____	_____
	784239.73	1317176.49	_____	_____
	784239.72	1317176.45	_____	_____
	784234.72	1317168.53	_____	_____
	784241.47	1317177.31	_____	_____
	784240.5	1317182.38	_____	_____
	784440.84	1317393.11	_____	_____
	784437.42	1317387.7	_____	_____
	784440.95	1317391.52	_____	_____
	784440.84	1317393.11	_____	_____
	784458.77	1317490.38	_____	_____
	784454.29	1317499.33	_____	_____
	784434.03	1317508.01	_____	_____
	784426.94	1317500.92	_____	_____
	784424.31	1317487.64	_____	_____
полное наименование должности			подпись	инициалы, фамилия

М.П.

Земельный участок				
<small>(вид объекта недвижимости)</small>				
Лист №	Раздела 4.2	Всего листов раздела 4.2: _____	Всего разделов: 0	Всего листов выписки: 1264
16.11.2021 № КУВН-002/2021-151625943		Кадастровый номер: 02:17:000000:186 (единое землепользование)		
Номер точки	Координаты, м		Описание закрепления на местности	Средняя квадратическая погрешность определения координат характерных точек границы части земельного участка, м
	X	Y		
1	2	3	4	5
	784424.29	1317472.99	_____	_____
	784427.62	1317459.01	_____	_____
	784432.95	1317441.69	_____	_____
	784438.35	1317427.89	_____	_____
	784435.01	1317474.57	_____	_____
	784443.55	1317485.87	_____	_____
	784457.63	1317490.49	_____	_____
	784458.77	1317490.38	_____	_____
	784592.78	1317353.81	_____	_____
	784593.52	1317347.06	_____	_____
	784594.18	1317333.74	_____	_____
	784594.17	1317333.7	_____	_____
	784594.15	1317333.68	_____	_____
	784586.16	1317325.68	_____	_____
	784586.15	1317325.66	_____	_____
	784586.12	1317325.65	_____	_____
	784575.46	1317323.65	_____	_____
полное наименование должности			подпись	инициалы, фамилия

М.П.

Земельный участок				
<small>(вид объекта недвижимости)</small>				
Лист №	Раздела 4.2	Всего листов раздела 4.2: _____	Всего разделов: 0	Всего листов выписки: 1264
16.11.2021 № КУВН-002/2021-151625943		Кадастровый номер: 02:17:000000:186 (единое землепользование)		
Номер точки	Координаты, м		Описание закрепления на местности	Средняя квадратическая погрешность определения координат характерных точек границы части земельного участка, м
	X	Y		
1	2	3	4	5
	784575.44	1317323.65	_____	_____
	784575.41	1317323.66	_____	_____
	784574.59	1317323.95	_____	_____
	784577.56	1317321.12	_____	_____
	784588.01	1317318.63	_____	_____
	784595.02	1317325.63	_____	_____
	784595.02	1317347.95	_____	_____
	784592.78	1317353.81	_____	_____
	784605.56	1317483.91	_____	_____
	784600.91	1317484.8	_____	_____
	784595.56	1317483.91	_____	_____
	784602.55	1317482.91	_____	_____
	784605.56	1317483.91	_____	_____
	784779.34	1317250.14	_____	_____
	784779.42	1317250.35	_____	_____
	784777.01	1317257.57	_____	_____
	784777.01	1317257.61	_____	_____
полное наименование должности			подпись	инициалы, фамилия

М.П.

Земельный участок				
<small>(вид объекта недвижимости)</small>				
Лист №	Раздела 4.2	Всего листов раздела 4.2: _____	Всего разделов: 0	Всего листов выписки: 1264
16.11.2021 № КУВН-002/2021-151625943			Кадастровый номер: 02:17:000000:186 (единое землепользование)	
Кадастровый номер:				
Номер точки	Координаты, м		Описание закрепления на местности	Средняя квадратическая погрешность определения координат характерных точек границы части земельного участка, м
	X	Y		
1	2	3	4	5
	784766.33	1317152.96	_____	_____
	784760.56	1317159.56	_____	_____
	784760.55	1317159.58	_____	_____
	784760.54	1317159.61	_____	_____
	784759.42	1317168.25	_____	_____
	784757.41	1317159.22	_____	_____
	784768.4	1317136.63	_____	_____
	784775.86	1317125.16	_____	_____
	784787.4	1317122.34	_____	_____
	784804.4	1317139.34	_____	_____
	784829.1	1317154.84	_____	_____
	784837.6	1317156.65	_____	_____
	784794.1	1317280.42	_____	_____
	784803.44	1317281.16	_____	_____
	784812.1	1317281.99	_____	_____
	784817.58	1317282.22	_____	_____
	784821.83	1317284.04	_____	_____
полное наименование должности			подпись	инициалы, фамилия
М.П.				

Земельный участок				
<small>(вид объекта недвижимости)</small>				
Лист №	Раздела 4.2	Всего листов раздела 4.2: _____	Всего разделов: 0	Всего листов выписки: 1264
16.11.2021 № КУВН-002/2021-151625943			Кадастровый номер: 02:17:000000:186 (единое землепользование)	
Кадастровый номер:				
Номер точки	Координаты, м		Описание закрепления на местности	Средняя квадратическая погрешность определения координат характерных точек границы части земельного участка, м
	X	Y		
1	2	3	4	5
	784818.36	1317284.86	_____	_____
	784804.17	1317285.46	_____	_____
	784794.1	1317280.42	_____	_____
	785134.97	1316879.54	_____	_____
	785172.74	1316910.3	_____	_____
	785177.1	1316915.06	_____	_____
	785181.63	1316928.82	_____	_____
	785177.5	1316936.49	_____	_____
	785170.44	1316945.37	_____	_____
	785142.08	1316953.79	_____	_____
	785111.96	1316960.19	_____	_____
	785088.69	1316959.56	_____	_____
	785066.06	1316955.28	_____	_____
	785051.39	1316941.85	_____	_____
	785031.38	1316920.6	_____	_____
	785006.46	1316902.91	_____	_____
	785004.65	1316901.78	_____	_____
полное наименование должности			подпись	инициалы, фамилия
М.П.				

Выписка из Единого государственного реестра недвижимости об объекте недвижимости
Сведения о частях земельного участка

958

Земельный участок			
<small>(вид объекта недвижимости)</small>			
Лист №	Раздела 4.2	Всего листов раздела 4.2: _____	Всего разделов: 0
16.11.2021 № КУВН-002/2021-151625943		Всего листов выписки: 1264	
Кадастровый номер:		02:17:000000:186 (единое землепользование)	

Номер точки	Координаты, м		Описание закрепления на местности	Средняя квадратическая погрешность определения координат характерных точек границы части земельного участка, м
	X	Y		
1	2	3	4	5
	784994.56	1316893.58	_____	_____
	784994.55	1316893.57	_____	_____
	784994.53	1316893.56	_____	_____
	784988.06	1316891.41	_____	_____
	784975.46	1316883.53	_____	_____
	784947.35	1316860.3	_____	_____
	784942.7	1316849.96	_____	_____
	784942.66	1316849.92	_____	_____
	784936.91	1316847.05	_____	_____
	784933.04	1316840.59	_____	_____
	784930.59	1316839.85	_____	_____
	784917.36	1316840.65	_____	_____
	784903.91	1316844.93	_____	_____
	784890.23	1316858.82	_____	_____
	784880.62	1316877.03	_____	_____
	784880.71	1316892.17	_____	_____
	784885.61	1316914.61	_____	_____

	подпись	инициалы, фамилия
	М.П.	

Выписка из Единого государственного реестра недвижимости об объекте недвижимости
Сведения о частях земельного участка

Земельный участок			
<small>(вид объекта недвижимости)</small>			
Лист №	Раздела 4.2	Всего листов раздела 4.2: _____	Всего разделов: 0
16.11.2021 № КУВН-002/2021-151625943		Всего листов выписки: 1264	
Кадастровый номер:		02:17:000000:186 (единое землепользование)	

Номер точки	Координаты, м		Описание закрепления на местности	Средняя квадратическая погрешность определения координат характерных точек границы части земельного участка, м
	X	Y		
1	2	3	4	5
	784894.47	1316931.55	_____	_____
	784909.76	1316943.38	_____	_____
	784912.98	1316944.12	_____	_____
	784914.84	1316966.3	_____	_____
	784942.83	1317034.72	_____	_____
	784942.44	1317038.03	_____	_____
	784944.71	1317064.69	_____	_____
	784949.12	1317074.88	_____	_____
	784932.88	1317133.34	_____	_____
	784914.07	1317141.2	_____	_____
	784885.28	1317146.33	_____	_____
	784850.3	1317151.41	_____	_____
	784831.53	1317147.18	_____	_____
	784809.08	1317132.83	_____	_____
	784790.22	1317114.29	_____	_____
	784787.69	1317114.03	_____	_____
	784772.05	1317117.93	_____	_____

	подпись	инициалы, фамилия
	М.П.	

Земельный участок				
<small>(вид объекта недвижимости)</small>				
Лист №	Раздела 4.2	Всего листов раздела 4.2: _____	Всего разделов: 0	Всего листов выписки: 1264
16.11.2021 № КУВН-002/2021-151625943			Кадастровый номер: 02:17:000000:186 (единое землепользование)	
Кадастровый номер:				
Номер точки	Координаты, м		Описание закрепления на местности	Средняя квадратическая погрешность определения координат характерных точек границы части земельного участка, м
	X	Y		
1	2	3	4	5
	784770.01	1317119.47	_____	_____
	784761.3	1317132.93	_____	_____
	784749.29	1317159.6	_____	_____
	784754.8	1317183.86	_____	_____
	784764.4	1317204.14	_____	_____
	784761.31	1317205.09	_____	_____
	784774.37	1317237.74	_____	_____
	784772.77	1317244.8	_____	_____
	784766.24	1317265.1	_____	_____
	784768.35	1317273.25	_____	_____
	784769.89	1317275.29	_____	_____
	784783.31	1317283.97	_____	_____
	784803.47	1317293.5	_____	_____
	784819.84	1317292.74	_____	_____
	784834	1317289.26	_____	_____
	784876.46	1317307.47	_____	_____
	784884.57	1317347.92	_____	_____
полное наименование должности			подпись	инициалы, фамилия

М.П.

Земельный участок				
<small>(вид объекта недвижимости)</small>				
Лист №	Раздела 4.2	Всего листов раздела 4.2: _____	Всего разделов: 0	Всего листов выписки: 1264
16.11.2021 № КУВН-002/2021-151625943			Кадастровый номер: 02:17:000000:186 (единое землепользование)	
Кадастровый номер:				
Номер точки	Координаты, м		Описание закрепления на местности	Средняя квадратическая погрешность определения координат характерных точек границы части земельного участка, м
	X	Y		
1	2	3	4	5
	784871.37	1317350.17	_____	_____
	784855.73	1317353.86	_____	_____
	784849.22	1317353.32	_____	_____
	784842.89	1317350.7	_____	_____
	784836.45	1317345.66	_____	_____
	784829.78	1317339.66	_____	_____
	784829.76	1317339.65	_____	_____
	784823.77	1317336.32	_____	_____
	784813.11	1317331.66	_____	_____
	784813.11	1317331.65	_____	_____
	784799.08	1317328.98	_____	_____
	784787.76	1317327.65	_____	_____
	784787.74	1317327.65	_____	_____
	784778.41	1317328.98	_____	_____
	784778.38	1317328.99	_____	_____
	784778.37	1317329	_____	_____
	784772.34	1317333.23	_____	_____
полное наименование должности			подпись	инициалы, фамилия

М.П.

Выписка из Единого государственного реестра недвижимости об объекте недвижимости
Сведения о частях земельного участка

960

Земельный участок					
<small>(вид объекта недвижимости)</small>					
Лист №	Раздела 4.2		Всего листов раздела 4.2: _____	Всего разделов: 0	Всего листов выписки: 1264
16.11.2021 № КУВН-002/2021-151625943			Кадастровый номер:		02:17:000000:186 (единое землепользование)
Номер точки	Координаты, м		Описание закрепления на местности	Средняя квадратическая погрешность определения координат характерных точек границы части земельного участка, м	
	X	Y			
1	2	3	4	5	
	784752.81	1317320.21	_____	_____	
	784705.27	1317336.99	_____	_____	
	784691.36	1317338.98	_____	_____	
	784691.33	1317338.99	_____	_____	
	784691.32	1317339	_____	_____	
	784683.32	1317344.33	_____	_____	
	784683.29	1317344.36	_____	_____	
	784683.02	1317344.85	_____	_____	
	784680.29	1317345.81	_____	_____	
	784680.29	1317349.76	_____	_____	
	784676.63	1317356.34	_____	_____	
	784676.62	1317356.38	_____	_____	
	784676.62	1317366.38	_____	_____	
	784676.64	1317384.37	_____	_____	
	784675.96	1317404.37	_____	_____	
	784675.96	1317421.02	_____	_____	
	784675.96	1317422.81	_____	_____	
полное наименование должности			подпись		инициалы, фамилия
			М.П.		

Выписка из Единого государственного реестра недвижимости об объекте недвижимости
Сведения о частях земельного участка

Земельный участок					
<small>(вид объекта недвижимости)</small>					
Лист №	Раздела 4.2		Всего листов раздела 4.2: _____	Всего разделов: 0	Всего листов выписки: 1264
16.11.2021 № КУВН-002/2021-151625943			Кадастровый номер:		02:17:000000:186 (единое землепользование)
Номер точки	Координаты, м		Описание закрепления на местности	Средняя квадратическая погрешность определения координат характерных точек границы части земельного участка, м	
	X	Y			
1	2	3	4	5	
	784658.98	1317473.74	_____	_____	
	784621.79	1317480.82	_____	_____	
	784617.8	1317479.58	_____	_____	
	784602.36	1317474.86	_____	_____	
	784570.76	1317479.38	_____	_____	
	784551.19	1317479.39	_____	_____	
	784545.71	1317479.85	_____	_____	
	784536.9	1317475.78	_____	_____	
	784536.59	1317473.78	_____	_____	
	784537.51	1317466.64	_____	_____	
	784535.78	1317461.3	_____	_____	
	784555.16	1317456.01	_____	_____	
	784578.67	1317449.4	_____	_____	
	784580.11	1317447.3	_____	_____	
	784584.11	1317431.9	_____	_____	
	784591.85	1317378.34	_____	_____	
	784603.02	1317348.7	_____	_____	
полное наименование должности			подпись		инициалы, фамилия
			М.П.		

Земельный участок				
<small>(вид объекта недвижимости)</small>				
Лист №	Раздела 4.2	Всего листов раздела 4.2: _____	Всего разделов: 0	Всего листов выписки: 1264
16.11.2021 № КУВН-002/2021-151625943				
Кадастровый номер:			02:17:000000:186 (единое землепользование)	
Номер точки	Координаты, м		Описание закрепления на местности	Средняя квадратическая погрешность определения координат характерных точек границы части земельного участка, м
	X	Y		
1	2	3	4	5
	784134.98	1317110.45	_____	_____
	784132.09	1317112.29	_____	_____
	784129.44	1317112.62	_____	_____
	784106.43	1317130.4	_____	_____
	784092.73	1317142.79	_____	_____
	784074.05	1317160.18	_____	_____
	784064.51	1317166.9	_____	_____
	784058.67	1317166.07	_____	_____
	784051.23	1317155.77	_____	_____
	784043.85	1317145.16	_____	_____
	784041.87	1317143.82	_____	_____
	784025.51	1317139.31	_____	_____
	784023.6	1317136.86	_____	_____
	783987.7	1317124.89	_____	_____
	783976.27	1317116.55	_____	_____
	783963.49	1317105.79	_____	_____
	783960.88	1317103.43	_____	_____
полное наименование должности			подпись	инициалы, фамилия

М.П.

Земельный участок				
<small>(вид объекта недвижимости)</small>				
Лист №	Раздела 4.2	Всего листов раздела 4.2: _____	Всего разделов: 0	Всего листов выписки: 1264
16.11.2021 № КУВН-002/2021-151625943				
Кадастровый номер:			02:17:000000:186 (единое землепользование)	
Номер точки	Координаты, м		Описание закрепления на местности	Средняя квадратическая погрешность определения координат характерных точек границы части земельного участка, м
	X	Y		
1	2	3	4	5
	783960.87	1317103.42	_____	_____
	783960.83	1317103.41	_____	_____
	783946.81	1317101.17	_____	_____
	783946.77	1317101.18	_____	_____
	783946.75	1317101.19	_____	_____
	783939.11	1317107.13	_____	_____
	783939.09	1317107.17	_____	_____
	783936.78	1317113.23	_____	_____
	783935.36	1317114.26	_____	_____
	783925.49	1317118.64	_____	_____
	783911.84	1317113.73	_____	_____
	783903.48	1317103.02	_____	_____
	783901.13	1317102.03	_____	_____
	783887.39	1317101.46	_____	_____
	783885.08	1317102.55	_____	_____
	783874.46	1317113.2	_____	_____
	783859.75	1317130.45	_____	_____
полное наименование должности			подпись	инициалы, фамилия

М.П.

Выписка из Единого государственного реестра недвижимости об объекте недвижимости
Сведения о частях земельного участка

964

Земельный участок				
(вид объекта недвижимости)				
Лист №	Раздела 4.2	Всего листов раздела 4.2: _____	Всего разделов: 0	Всего листов выписки: 1264
16.11.2021 № КУВН-002/2021-151625943				
Кадастровый номер:			02:17:000000:186 (единое землепользование)	
Номер точки	Координаты, м		Описание закрепления на местности	Средняя квадратическая погрешность определения координат характерных точек границы части земельного участка, м
	X	Y		
1	2	3	4	5
	783850.73	1317137.51	_____	_____
	783847.19	1317139.56	_____	_____
	783836.12	1317146.3	_____	_____
	783836.1	1317146.32	_____	_____
	783822.81	1317161.36	_____	_____
	783819.74	1317164.8	_____	_____
	783814.64	1317166.71	_____	_____
	783773.86	1317193.89	_____	_____
	783765.95	1317191.74	_____	_____
	783752.73	1317184.34	_____	_____
	783742.72	1317174.33	_____	_____
	783733.74	1317162.07	_____	_____
	783730.03	1317145.82	_____	_____
	783730.02	1317145.8	_____	_____
	783729.99	1317145.77	_____	_____
	783719.33	1317137.79	_____	_____
	783719.32	1317137.78	_____	_____
полное наименование должности			подпись	инициалы, фамилия

М.П.

Выписка из Единого государственного реестра недвижимости об объекте недвижимости
Сведения о частях земельного участка

Земельный участок				
(вид объекта недвижимости)				
Лист №	Раздела 4.2	Всего листов раздела 4.2: _____	Всего разделов: 0	Всего листов выписки: 1264
16.11.2021 № КУВН-002/2021-151625943				
Кадастровый номер:			02:17:000000:186 (единое землепользование)	
Номер точки	Координаты, м		Описание закрепления на местности	Средняя квадратическая погрешность определения координат характерных точек границы части земельного участка, м
	X	Y		
1	2	3	4	5
	783705.33	1317131.78	_____	_____
	783705.31	1317131.77	_____	_____
	783691.32	1317128.44	_____	_____
	783681.92	1317126.56	_____	_____
	783669.67	1317115.53	_____	_____
	783603.18	1317115.53	_____	_____
	783603.07	1317115.44	_____	_____
	783597.74	1317110.11	_____	_____
	783578.23	1317074.44	_____	_____
	783564.73	1317055.66	_____	_____
	783551.64	1317043.21	_____	_____
	783543.01	1317035.45	_____	_____
	783542.78	1317035.19	_____	_____
	783533.45	1317024.53	_____	_____
	783533.44	1317024.52	_____	_____
	783527.46	1317018.85	_____	_____
	783520.9	1316987.36	_____	_____
полное наименование должности			подпись	инициалы, фамилия

М.П.

Выписка из Единого государственного реестра недвижимости об объекте недвижимости
Сведения о частях земельного участка

965

Земельный участок				
<small>(вид объекта недвижимости)</small>				
Лист №	Раздела 4.2	Всего листов раздела 4.2: _____	Всего разделов: 0	Всего листов выписки: 1264
16.11.2021 № КУВН-002/2021-151625943		Кадастровый номер: 02:17:000000:186 (единое землепользование)		
Номер точки	Координаты, м		Описание закрепления на местности	Средняя квадратическая погрешность определения координат характерных точек границы части земельного участка, м
	X	Y		
1	2	3	4	5
	783521.48	1316983.29	_____	_____
	783521.48	1316983.27	_____	_____
	783520.15	1316969.94	_____	_____
	783520.14	1316969.91	_____	_____
	783515.61	1316962	_____	_____
	783507.62	1316923.64	_____	_____
	783447.92	1316885.26	_____	_____
	783443.31	1316883.84	_____	_____
	783440.81	1316882.59	_____	_____
	783440.78	1316882.58	_____	_____
	783439.63	1316882.48	_____	_____
	783436.08	1316880.19	_____	_____
	783429.81	1316879.68	_____	_____
	783399.49	1316870.36	_____	_____
	783397.52	1316869.27	_____	_____
	783391.83	1316863.17	_____	_____
	783388.77	1316839.72	_____	_____
полное наименование должности			подпись	инициалы, фамилия
М.П.				

Выписка из Единого государственного реестра недвижимости об объекте недвижимости
Сведения о частях земельного участка

Земельный участок				
<small>(вид объекта недвижимости)</small>				
Лист №	Раздела 4.2	Всего листов раздела 4.2: _____	Всего разделов: 0	Всего листов выписки: 1264
16.11.2021 № КУВН-002/2021-151625943		Кадастровый номер: 02:17:000000:186 (единое землепользование)		
Номер точки	Координаты, м		Описание закрепления на местности	Средняя квадратическая погрешность определения координат характерных точек границы части земельного участка, м
	X	Y		
1	2	3	4	5
	783389	1316834.21	_____	_____
	783389.66	1316812.62	_____	_____
	783389.62	1316788.65	_____	_____
	783386.22	1316764.57	_____	_____
	783379.86	1316745.88	_____	_____
	783364.23	1316732.57	_____	_____
	783342.85	1316728.78	_____	_____
	783328.36	1316720.11	_____	_____
	783323.91	1316708.95	_____	_____
	783323.35	1316698.35	_____	_____
	783328.51	1316688.61	_____	_____
	783341.99	1316671.91	_____	_____
	783359.72	1316647.73	_____	_____
	783361.03	1316632.9	_____	_____
	783360.94	1316631.14	_____	_____
	783362.66	1316629.42	_____	_____
	783360.65	1316625.6	_____	_____
полное наименование должности			подпись	инициалы, фамилия
М.П.				

Выписка из Единого государственного реестра недвижимости об объекте недвижимости
Сведения о частях земельного участка

966

Земельный участок			
<small>(вид объекта недвижимости)</small>			
Лист №	Раздела 4.2	Всего листов раздела 4.2: _____	Всего разделов: 0
16.11.2021 № КУВН-002/2021-151625943		Всего листов выписки: 1264	
Кадастровый номер:		02:17:000000:186 (единое землепользование)	

Номер точки	Координаты, м		Описание закрепления на местности	Средняя квадратическая погрешность определения координат характерных точек границы части земельного участка, м
	X	Y		
1	2	3	4	5
	783359.89	1316610.97	_____	_____
	783340.46	1316575.35	_____	_____
	783329.53	1316550.29	_____	_____
	783321.14	1316525.11	_____	_____
	783315.62	1316509.22	_____	_____
	783306.25	1316499.87	_____	_____
	783291.05	1316487.89	_____	_____
	783276.27	1316486.82	_____	_____
	783263.22	1316491.72	_____	_____
	783258.81	1316494.41	_____	_____
	783247.49	1316484.41	_____	_____
	783217.64	1316510	_____	_____
	783199.44	1316512.6	_____	_____
	783181.96	1316508.24	_____	_____
	783158.05	1316498.52	_____	_____
	783131.67	1316484.55	_____	_____
	783126.57	1316470.97	_____	_____
полное наименование должности			подпись	инициалы, фамилия

М.П.

Выписка из Единого государственного реестра недвижимости об объекте недвижимости
Сведения о частях земельного участка

Земельный участок			
<small>(вид объекта недвижимости)</small>			
Лист №	Раздела 4.2	Всего листов раздела 4.2: _____	Всего разделов: 0
16.11.2021 № КУВН-002/2021-151625943		Всего листов выписки: 1264	
Кадастровый номер:		02:17:000000:186 (единое землепользование)	

Номер точки	Координаты, м		Описание закрепления на местности	Средняя квадратическая погрешность определения координат характерных точек границы части земельного участка, м
	X	Y		
1	2	3	4	5
	783121.5	1316457.01	_____	_____
	783117.7	1316435.5	_____	_____
	783116.54	1316416.39	_____	_____
	783105.61	1316397.11	_____	_____
	783099.5	1316381.8	_____	_____
	783099.5	1316374.56	_____	_____
	783101.13	1316367.5	_____	_____
	783107.41	1316360.07	_____	_____
	783116.56	1316352.63	_____	_____
	783123.13	1316352.13	_____	_____
	783132.65	1316354.5	_____	_____
	783155.12	1316363.12	_____	_____
	783168.09	1316361.71	_____	_____
	783181.64	1316357.93	_____	_____
	783192.33	1316350.55	_____	_____
	783194.36	1316347.71	_____	_____
	783196.33	1316347.97	_____	_____
полное наименование должности			подпись	инициалы, фамилия

М.П.

Выписка из Единого государственного реестра недвижимости об объекте недвижимости
Сведения о частях земельного участка

968

Земельный участок				
(вид объекта недвижимости)				
Лист №	Раздела 4.2	Всего листов раздела 4.2: _____	Всего разделов: 0	Всего листов выписки: 1264
16.11.2021 № КУВН-002/2021-151625943				
Кадастровый номер:			02:17:000000:186 (единое землепользование)	
Номер точки	Координаты, м		Описание закрепления на местности	Средняя квадратическая погрешность определения координат характерных точек границы части земельного участка, м
	X	Y		
1	2	3	4	5
	783675.07	1316845.35	_____	_____
	783687.11	1316866.27	_____	_____
	783698.41	1316890.09	_____	_____
	783711.33	1316919.62	_____	_____
	783732.97	1316934.95	_____	_____
	783762.21	1316944.41	_____	_____
	783782.46	1316930.88	_____	_____
	783802.04	1316920.59	_____	_____
	783832.98	1316909	_____	_____
	783865.4	1316902.67	_____	_____
	783895.68	1316901.63	_____	_____
	783925.89	1316903.57	_____	_____
	783956.69	1316904.68	_____	_____
	783989.66	1316906.77	_____	_____
	784017	1316912.78	_____	_____
	784050.28	1316925.42	_____	_____
	784081.02	1316918.57	_____	_____
полное наименование должности			подпись	инициалы, фамилия

М.П.

Выписка из Единого государственного реестра недвижимости об объекте недвижимости
Сведения о частях земельного участка

Земельный участок				
(вид объекта недвижимости)				
Лист №	Раздела 4.2	Всего листов раздела 4.2: _____	Всего разделов: 0	Всего листов выписки: 1264
16.11.2021 № КУВН-002/2021-151625943				
Кадастровый номер:			02:17:000000:186 (единое землепользование)	
Номер точки	Координаты, м		Описание закрепления на местности	Средняя квадратическая погрешность определения координат характерных точек границы части земельного участка, м
	X	Y		
1	2	3	4	5
	784104.78	1316914.15	_____	_____
	784126.99	1316911.39	_____	_____
	784159.99	1316910.03	_____	_____
	784192.77	1316914.13	_____	_____
	784216.53	1316920.68	_____	_____
	784245.6	1316930.65	_____	_____
	784272.54	1316942.15	_____	_____
	784309.48	1316961.24	_____	_____
	784337.47	1316978.78	_____	_____
	784358.04	1316996.47	_____	_____
	784375.93	1317014.1	_____	_____
	784393.88	1317034.35	_____	_____
	784407.24	1317051.66	_____	_____
	784425.19	1317079.39	_____	_____
	784438.34	1317109.69	_____	_____
	784444.52	1317131.1	_____	_____
	784474.59	1317140.38	_____	_____
полное наименование должности			подпись	инициалы, фамилия

М.П.

970

Земельный участок				
(вид объекта недвижимости)				
Лист №	Раздела 4.2	Всего листов раздела 4.2: _____	Всего разделов: 0	Всего листов выписки: 1264
16.11.2021 № КУВН-002/2021-151625943				
Кадастровый номер:			02:17:000000:186 (единое землепользование)	
Номер точки	Координаты, м		Описание закрепления на местности	Средняя квадратическая погрешность определения координат характерных точек границы части земельного участка, м
	X	Y		
1	2	3	4	5
	785027.04	1316767.37	_____	_____
	785022.17	1316771.52	_____	_____
	785024.48	1316793.63	_____	_____
	785025.82	1316797.62	_____	_____
	785028.09	1316801.16	_____	_____
	785039.41	1316814.75	_____	_____
	785042.51	1316817.6	_____	_____
	785067.65	1316835.47	_____	_____
	785091.52	1316852.88	_____	_____
	785122.39	1316872.31	_____	_____
	785134.97	1316879.54	_____	_____
полное наименование должности			подпись	инициалы, фамилия
			М.П.	

Документ подписан электронной подписью

Дата подписи: **17.11.2021 23:43:46** (время московское)Подписант: **Росреестр.00_OZIL1@rosreestr.ru**, ИНН 7706560536, ОГРН 1047796940465, Росреестр, 77 Москва, Москва, ул. Воронцово Поле, д. 4А

Сертификат: 02EE91B600F4AC2BVF48A01A5B180670A2, выдан ФГБУ "ФКП Росреестра", Удостоверяющий центр, ИНН 7705401340, 77 Москва, переулок Орликов, дом 10, строение 1, ГОСТ-2012

Действителен: с 23.03.2021 13:54:43 по 23.06.2022 14:04:43 (время московское)