

Акционерное общество  
«Научно-исследовательский и проектный институт гражданского  
строительства, благоустройства и городского дизайна «Моспроект-3»  
АО «Моспроект-3»



Г Р У П П А К О М П А Н И Й  
**МОСПРОЕКТ-3**

Свидетельство № СРО-П-132-01022010 от 24.06.2019г.

Заказчик – Государственная компания «Российские автомобильные дороги»

*Строительство скоростной автомобильной дороги Казань –  
Екатеринбург на участке Дюртюли – Ачит*

этап 1.1 км 0 – км 90  
Республика Башкортостан

## **ПРОЕКТ МЕЖЕВАНИЯ ТЕРРИТОРИИ**

**Материалы по обоснованию проекта межевания территории**  
**Раздел 4. Материалы по обоснованию проекта межевания**  
**территории. Пояснительная записка**

**Том 2.4.6**

**Часть 6. Материалы по обоснованию проекта межевания**  
**территории. Приложения**  
**Кадастровые выписки (кад.квартал 02:17:000000)**

**8841-21-1.1-ПМТ- ПММО2.4.6**

**Акционерное общество  
«Научно-исследовательский и проектный институт гражданского  
строительства, благоустройства и городского дизайна «Моспроект-3»  
АО «Моспроект-3»**

***Строительство скоростной автомобильной дороги Казань –  
Екатеринбург на участке Дюртюли – Ачит  
этап 1.1 км 0 – км 90  
Республика Башкортостан***

**ПРОЕКТ МЕЖЕВАНИЯ ТЕРРИТОРИИ**

**Материалы по обоснованию проекта межевания территории  
Раздел 4. Материалы по обоснованию проекта межевания  
территории. Пояснительная записка**

**Том 2.4.6**

**Часть 6. Материалы по обоснованию проекта межевания  
территории. Приложения  
Кадастровые выписки (кад.квартал 02:17:000000)**

**8841-21-1.1-ПМТ- ПММО2.4.6**

Руководитель Дирекции  
по проектированию №2

Комплексный главный  
инженер проекта



Т.И. Гушляк

А.В. Федосеев

**2021**

Согласовано			
Взам. инв. №			
Подпись и дата			
Инв. № подл.			



**СТРОИТЕЛЬСТВО СКОРОСТНОЙ АВТОМОБИЛЬНОЙ ДОРОГИ  
КАЗАНЬ – ЕКАТЕРИНБУРГ НА УЧАСТКЕ ДЮРТЮЛИ – АЧИТ**

**Строительство скоростной автомобильной дороги Казань –  
Екатеринбург на участке Дюртиули – Ачит  
этап 1.1 км 0 – км 90  
Республика Башкортостан**

**Проект межевания территории  
Материалы по обоснованию проекта межевания территории  
Раздел 4. Материалы по обоснованию проекта межевания  
территории. Пояснительная записка**

**Том 2.4.6**

**Часть 6. Материалы по обоснованию проекта межевания территории.  
Приложения  
Кадастровые выписки (кад.квартал 02:17:000000)  
8841-21-1.1-ПМТ- ПММО2.4.6**

**Генеральный директор**

**Комплексный ГИП**



**Ю.А. Орленко**

**О.Н. Андреева**

**Санкт-Петербург  
2021**



ИНН 7710946388 КПП 770901001 ОГРН 1137746777871  
Россия, 127006, г. Москва, Страстной бульвар, д. 9, эт. 3 пом. XV ком. 7  
Тел.: +7 (495) 775-99-20, post@avtodor-eng.ru, www.avtodor-eng.ru

---

## **ПРОЕКТ МЕЖЕВАНИЯ ТЕРРИТОРИИ ЛИНЕЙНОГО ОБЪЕКТА**

**«Строительство скоростной автомобильной дороги Казань – Екатеринбург на участке Дюртили – Ачит», этап 1.1. км 0 – км 90, Республика Башкортостан»**

### **ПРОЕКТ МЕЖЕВАНИЯ ТЕРРИТОРИИ**

**Материалы по обоснованию проекта межевания территории  
Раздел 4. Материалы по обоснованию проекта межевания территории.  
Пояснительная записка**

**Том 2.4.6**

**Часть 6. Материалы по обоснованию проекта межевания территории.  
Приложения  
Кадастровые выписки (кад.квартал 02:17:000000)**

**8841-21-1.1-ПМТ- ПММО2.4.6**

Генеральный директор

Начальник управления  
территориального планирования




К.В. Могильный

Е.Ю. Погоньева

**Москва 2021**

СОСТАВ АВТОРСКОГО КОЛЛЕКТИВА  
ПРОЕКТА МЕЖЕВАНИЯ ТЕРРИТОРИИ ЛИНЕЙНОГО ОБЪЕКТА  
«Строительство скоростной автомобильной дороги Казань – Екатеринбург на участке  
Дюртюли – Ачит», этап 1.1 км 0 – км 90, Республика Башкортостан»

Начальник управления  
территориального планирования



(подпись)

Погоньева Е.Ю.


Начальник отдела  
территориального планирования



(подпись)

Рачкова Е.С.


Главный специалист отдела  
территориального планирования



(подпись)

Копейкина О.М.

Главный специалист отдела подготовки  
исходно-разрешительной документации



(подпись)

Минубаева Ю.Р.

Ведущий специалист отдела  
территориального планирования



(подпись)

Жарикова М.С.

Специалист отдела подготовки  
исходно-разрешительной документации



(подпись)

Янин Т.С.

**СОДЕРЖАНИЕ**

1. Состав документации по планировке территории (лист 1 – лист 14).....7
2. Выписка из Единого государственного реестра недвижимости об объекте недвижимости на земельный участок с кадастровым номером 02:17:000000:70.....21

**Строительство скоростной автомобильной дороги Казань – Екатеринбург на участке Дюртюли – Ачит**

Номер тома	Обозначение	Наименование	Примечание
<b>Строительство скоростной автомобильной дороги Казань – Екатеринбург на участке Дюртюли – Ачит», этап 1.1 км 0 – км 90, Республика Башкортостан</b>			
<b>Проект планировки территории</b>			
<b>1. Основная часть проекта планировки территории</b>			
<b>Раздел 1. «Проект планировки территории. Графическая часть»</b>			
Том 1.1.1	8841-21-1.1-ППТ-ППОЧ1.1.1	<b>Часть 1.</b> Чертежи красных линий. Муниципальный район Дюртюлинский район	АО «Петербургские дороги»
Том 1.1.2	8841-21-1.1-ППТ-ППОЧ1.1.2	<b>Часть 2.</b> Чертежи красных линий. Муниципальный район Бураевский район	АО «Петербургские дороги»
Том 1.1.3	8841-21-1.1-ППТ-ППОЧ1.1.3	<b>Часть 3.</b> Чертежи границ зон планируемого размещения линейных объектов, совмещенный с чертежом границ зон планируемого размещения линейных объектов, подлежащих реконструкции в связи с изменением их местоположения (автомобильных дорог). Муниципальный район Дюртюлинский район	АО «Петербургские дороги»
Том 1.1.4	8841-21-1.1-ППТ-ППОЧ1.1.4	<b>Часть 4.</b> Чертежи границ зон планируемого размещения линейных объектов, совмещенный с чертежом границ зон планируемого размещения линейных объектов, подлежащих реконструкции в связи с изменением их местоположения (автомобильных дорог). Муниципальный район Бураевский район	АО «Петербургские дороги»
Том 1.1.5	8841-21-1.1-ППТ-ППОЧ1.1.5	<b>Часть 5.</b> Чертежи границ зон планируемого размещения линейных объектов, подлежащих реконструкции в связи с изменением их местоположения (инженерных сетей и сооружений). Муниципальный район Дюртюлинский район	АО «Петербургские дороги»
Том 1.1.6	8841-21-1.1-ППТ-ППОЧ1.1.6	<b>Часть 6.</b> Чертежи границ зон планируемого размещения линейных объектов, подлежащих реконструкции в связи с изменением их местоположения (инженерных сетей и сооружений). Муниципальный район Бураевский район	АО «Петербургские дороги»

Согласовано

Взам. инв. №

Подпись и дата

Инв. № подл.

8841-21-1.1-СП

Изм.	Кол.уч.	Лист	№док.	Подпись	Дата
Разработал		Кудрявцева			10.21
Н.Контр.		Кузнецов			10.21
КГИП		Андреева			10.21

Состав документации  
по планировке территории

Стадия	Лист	Листов
ДПТ	1	14



**Строительство скоростной автомобильной дороги Казань –  
Екатеринбург на участке Дюртюли – Ачит**

**Раздел 2. «Положение о размещении линейных объектов»**

Том 1.2.1	8841-21-1.1-ППТ- ППОЧ1.2.1	<b>Часть 1.</b> Положение о размещении линейных объектов	АО «Петербургские дороги»
-----------	-------------------------------	--	---------------------------------

**2. Материалы по обоснованию проекта планировки территории**

**Раздел 3. «Материалы по обоснованию проекта планировки территории.  
Графическая часть»**

Том 2.3.1	8841-21-1.1-ППТ- ППМО2.3.1	<b>Часть 1.</b> Схема расположения элементов планировочной структуры. Схема использования территории в период подготовки проекта планировки территории. Муниципальный район Дюртюлинский район	АО «Петербургские дороги»
Том 2.3.2	8841-21-1.1-ППТ- ППМО2.3.2	<b>Часть 2.</b> Схема расположения элементов планировочной структуры. Схема использования территории в период подготовки проекта планировки территории. Муниципальный район Бураевский район	АО «Петербургские дороги»
Том 2.3.3	8841-21-1.1-ППТ- ППМО2.3.3	<b>Часть 3.</b> Схема организации улично-дорожной сети и движения транспорта. Муниципальный район Дюртюлинский район	АО «Петербургские дороги»
Том 2.3.4	8841-21-1.1-ППТ- ППМО2.3.4	<b>Часть 4.</b> Схема организации улично-дорожной сети и движения транспорта. Муниципальный район Бураевский район	АО «Петербургские дороги»
Том 2.3.5	8841-21-1.1-ППТ- ППМО2.3.5	<b>Часть 5.</b> Схема вертикальной планировки территории. Схема инженерной подготовки и инженерной защиты территории. Муниципальный район Дюртюлинский район	АО «Петербургские дороги»
Том 2.3.6	8841-21-1.1-ППТ- ППМО2.3.6	<b>Часть 6.</b> Схема вертикальной планировки территории. Схема инженерной подготовки и инженерной защиты территории. Муниципальный район Бураевский район	АО «Петербургские дороги»
Том 2.3.7	8841-21-1.1-ППТ- ППМО2.3.7	<b>Часть 7.</b> Схема границ зон с особыми условиями использования территорий, особо охраняемых природных территорий, лесничеств, границ территорий объектов культурного наследия. Схема границ территорий, подверженных риску возникновения чрезвычайных ситуаций природного и техногенного характера (пожар, взрыв, химическое, радиоактивное заражение, затопление, подтопление, оползень, карсты, эрозия и т.д. Муниципальный район Дюртюлинский район	АО «Петербургские дороги»

Инов. № подл.	Подпись и дата	Взам. инв. №

Изм.	Кол.уч.	Лист	№ док.	Подпись	Дата

8841-21-1.1-СП

Лист

2



**Строительство скоростной автомобильной дороги Казань –  
Екатеринбург на участке Дюртюли – Ачит**

Том 2.3.8	8841-21-1.1-ППТ- ППМО2.3.8	<b>Часть 8.</b> Схема границ зон с особыми условиями использования территорий, особо охраняемых природных территорий, лесничеств, границ территорий объектов культурного наследия. Схема границ территорий, подверженных риску возникновения чрезвычайных ситуаций природного и техногенного характера (пожар, взрыв, химическое, радиоактивное заражение, затопление, подтопление, оползень, карсты, эрозия и т.д. Муниципальный район Бураевский район	АО «Петербургские дороги»
Том 2.3.9	8841-21-1.1-ППТ- ППМО2.3.9	<b>Часть 9.</b> Схема конструктивных и планировочных решений. Муниципальный район Дюртюлинский район	АО «Петербургские дороги»
Том 2.3.10	8841-21-1.1-ППТ- ППМО2.3.10	<b>Часть 10.</b> Схема конструктивных и планировочных решений. Муниципальный район Бураевский район	АО «Петербургские дороги»

**Раздел 4. «Материалы по обоснованию проекта планировки территории.  
Пояснительная записка»**

Том 2.4.1	8841-21-1.1-ППТ- ППМО2.4.1	<b>Часть 1.</b> Пояснительная записка	АО «Петербургские дороги»
-----------	-------------------------------	---------------------------------------	------------------------------

**Проект межевания территории**

**1. Основная часть проекта межевания территории**

**Раздел 1. «Проект межевания территории. Графическая часть»**

Том 1.1.1	8841-21-1.1-ПМТ- ПМОЧ1.1.1	<b>Часть 1.</b> Проект межевания территории. Графическая часть. Сельское поселение Такарликовский сельсовет муниципального района Дюртюлинского района	АО «Петербургские дороги»/ ООО «Автомобиль-Инжиниринг»
Том 1.1.2	8841-21-1.1-ПМТ- ПМОЧ1.1.2	<b>Часть 2.</b> Проект межевания территории. Графическая часть. Сельское поселение Таймурзинский сельсовет муниципального района Дюртюлинского района	АО «Петербургские дороги»/ ООО «Автомобиль-Инжиниринг»
Том 1.1.3	8841-21-1.1-ПМТ- ПМОЧ1.1.3	<b>Часть 3.</b> Проект межевания территории. Графическая часть. Сельское поселение Суккуловский сельсовет муниципального района Дюртюлинского района	АО «Петербургские дороги»/ ООО «Автомобиль-Инжиниринг»
Том 1.1.4	8841-21-1.1-ПМТ- ПМОЧ1.1.4	<b>Часть 4.</b> Проект межевания территории. Графическая часть. Сельское поселение Учпилинский сельсовет муниципального района Дюртюлинского района	АО «Петербургские дороги»/ ООО «Автомобиль-Инжиниринг»
Том 1.1.5	8841-21-1.1-ПМТ- ПМОЧ1.1.5	<b>Часть 5.</b> Проект межевания территории. Графическая часть. Сельское поселение Староянтузовский сельсовет муниципального района Дюртюлинского района	АО «Петербургские дороги»/ ООО «Автомобиль-Инжиниринг»

Изм.	Кол.уч.	Лист	№ док.	Подпись	Дата
------	---------	------	--------	---------	------

8841-21-1.1-СП

Лист

3

**Строительство скоростной автомобильной дороги Казань –  
Екатеринбург на участке Дюртюли – Ачит**

Том 1.1.6	8841-21-1.1-ПМТ-ПМОЧ1.1.6	<b>Часть 6.</b> Проект межевания территории. Графическая часть. Сельское поселение Вострецовский сельсовет муниципального района Бураевского района	АО «Петербургские дороги»/ ООО «Автодор-Инжиниринг»
Том 1.1.7	8841-21-1.1-ПМТ-ПМОЧ1.1.7	<b>Часть 7.</b> Проект межевания территории. Графическая часть. Сельское поселение Бардаковский сельсовет муниципального района Бураевского района	АО «Петербургские дороги»/ ООО «Автодор-Инжиниринг»
Том 1.1.8	8841-21-1.1-ПМТ-ПМОЧ1.1.8	<b>Часть 8.</b> Проект межевания территории. Графическая часть. Сельское поселение Каинлыковский сельсовет муниципального района Бураевского района	АО «Петербургские дороги»/ ООО «Автодор-Инжиниринг»
Том 1.1.9	8841-21-1.1-ПМТ-ПМОЧ1.1.9	<b>Часть 9.</b> Проект межевания территории. Графическая часть. Сельское поселение Кушманаковский сельсовет муниципального района Бураевского района	АО «Петербургские дороги»/ ООО «Автодор-Инжиниринг»
Том 1.1.10	8841-21-1.1-ПМТ-ПМОЧ1.1.10	<b>Часть 10.</b> Проект межевания территории. Графическая часть. Сельское поселение Бураевский сельсовет муниципального района Бураевского района	АО «Петербургские дороги»/ ООО «Автодор-Инжиниринг»
Том 1.1.11	8841-21-1.1-ПМТ-ПМОЧ1.1.11	<b>Часть 11.</b> Проект межевания территории. Графическая часть. Сельское поселение Кузбаевский сельсовет муниципального района Бураевского района	АО «Петербургские дороги»/ ООО «Автодор-Инжиниринг»
Том 1.1.12	8841-21-1.1-ПМТ-ПМОЧ1.1.12	<b>Часть 12.</b> Проект межевания территории. Графическая часть. Сельское поселение Ваньшевский сельсовет муниципального района Бураевского района	АО «Петербургские дороги»/ ООО «Автодор-Инжиниринг»
Том 1.1.13	8841-21-1.1-ПМТ-ПМОЧ1.1.13	<b>Часть 13.</b> Проект межевания территории. Графическая часть. Сельское поселение Тепляковский сельсовет муниципального района Бураевского района	АО «Петербургские дороги»/ ООО «Автодор-Инжиниринг»
<b>Раздел 2. «Проект межевания территории. Текстовая часть»</b>			
Том 1.2.1	8841-21-1.1-ПМТ-ПМОЧ1.2.1	Часть 1. Проект межевания территории. Текстовая часть	АО «Петербургские дороги»/ ООО «Автодор-Инжиниринг»
Том 1.2.2	8841-21-1.1-ПМТ-ПМОЧ1.2.2.	Часть 2. Проект межевания территории. Текстовая часть	АО «Петербургские дороги»/ ООО «Автодор-Инжиниринг»

Инов. № подл.	Подпись и дата	Взам. инв. №

Изм.	Кол.уч.	Лист	№ док.	Подпись	Дата

8841-21-1.1-СП

Лист

4

**Строительство скоростной автомобильной дороги Казань –  
Екатеринбург на участке Дюртюли – Ачит**

**2. Материалы по обоснованию проекта межевания территории**

**Раздел 3. «Материалы по обоснованию проекта межевания территории.  
Графическая часть»**

Том 2.3.1	8841-21-1.1-ПМТ-ПММО.2.3.1	<b>Часть 1.</b> Материалы по обоснованию проекта межевания территории. Графическая часть. Сельское поселение Такарликовский сельсовет муниципального района Дюртюлинского района	АО «Петербургские дороги»/ ООО «Автомобиль-Инжиниринг»
Том 2.3.2	8841-21-1.1-ПМТ-ПММО.2.3.2	<b>Часть 2.</b> Материалы по обоснованию проекта межевания территории. Графическая часть. Сельское поселение Таймурзинский сельсовет муниципального района Дюртюлинского района	АО «Петербургские дороги»/ ООО «Автомобиль-Инжиниринг»
Том 2.3.3	8841-21-1.1-ПМТ-ПММО.2.3.3	<b>Часть 3.</b> Материалы по обоснованию проекта межевания территории. Графическая часть. Сельское поселение Суккуловский сельсовет муниципального района Дюртюлинского района	АО «Петербургские дороги»/ ООО «Автомобиль-Инжиниринг»
Том 2.3.4	8841-21-1.1-ПМТ-ПММО.2.3.4	<b>Часть 4.</b> Материалы по обоснованию проекта межевания территории. Графическая часть. Сельское поселение Учпилинский сельсовет муниципального района Дюртюлинского района	АО «Петербургские дороги»/ ООО «Автомобиль-Инжиниринг»
Том 2.3.5	8841-21-1.1-ПМТ-ПММО.2.3.5	<b>Часть 5.</b> Материалы по обоснованию проекта межевания территории. Графическая часть. Сельское поселение Староянтузовский сельсовет муниципального района Дюртюлинского района	АО «Петербургские дороги»/ ООО «Автомобиль-Инжиниринг»
Том 2.3.6	8841-21-1.1-ПМТ-ПММО.2.3.6	<b>Часть 6.</b> Материалы по обоснованию проекта межевания территории. Графическая часть. Сельское поселение Вострецовский сельсовет муниципального района Бураевского района	АО «Петербургские дороги»/ ООО «Автомобиль-Инжиниринг»
Том 2.3.7	8841-21-1.1-ПМТ-ПММО.2.3.7	<b>Часть 7.</b> Материалы по обоснованию проекта межевания территории. Графическая часть. Сельское поселение Бардаковский сельсовет муниципального района Бураевского района	АО «Петербургские дороги»/ ООО «Автомобиль-Инжиниринг»
Том 2.3.8	8841-21-1.1-ПМТ-ПММО.2.3.8	<b>Часть 8.</b> Материалы по обоснованию проекта межевания территории. Графическая часть. Сельское поселение Каинлыковский сельсовет муниципального района Бураевского района	АО «Петербургские дороги»/ ООО «Автомобиль-Инжиниринг»
Том 2.3.9	8841-21-1.1-ПМТ-ПММО.2.3.9	<b>Часть 9.</b> Материалы по обоснованию проекта межевания территории. Графическая часть. Сельское поселение Кушманаковский сельсовет муниципального района Бураевского района	АО «Петербургские дороги»/ ООО «Автомобиль-Инжиниринг»

Интв. № подл.	Подпись и дата	Взам. инв. №

Изм.	Кол.уч.	Лист	№ док.	Подпись	Дата

8841-21-1.1-СП

Лист

5

**Строительство скоростной автомобильной дороги Казань –  
Екатеринбург на участке Дюртюли – Ачит**

Том 2.3.10	8841-21-1.1-ПМТ-ПММО.2.3.10	<b>Часть 10.</b> Материалы по обоснованию проекта межевания территории. Графическая часть. Сельское поселение Бураевский сельсовет муниципального района Бураевского района	АО «Петербургские дороги»/ ООО «Автодор-Инжиниринг»
Том 2.3.11	8841-21-1.1-ПМТ-ПММО.2.3.11	<b>Часть 11.</b> Материалы по обоснованию проекта межевания территории. Графическая часть. Сельское поселение Кузбаевский сельсовет муниципального района Бураевского района	АО «Петербургские дороги»/ ООО «Автодор-Инжиниринг»
Том 2.3.12	8841-21-1.1-ПМТ-ПММО.2.3.12	<b>Часть 12.</b> Материалы по обоснованию проекта межевания территории. Графическая часть. Сельское поселение Ваньшевский сельсовет муниципального района Бураевского района	АО «Петербургские дороги»/ ООО «Автодор-Инжиниринг»
Том 2.3.13	8841-21-1.1-ПМТ-ПММО.2.3.13	<b>Часть 13.</b> Материалы по обоснованию проекта межевания территории. Графическая часть. Сельское поселение Тепляковский сельсовет муниципального района Бураевского района	АО «Петербургские дороги»/ ООО «Автодор-Инжиниринг»

**Раздел 4. «Материалы по обоснованию проекта межевания территории.  
Пояснительная записка»**

Том 2.4.1	8841-21-1.1-ПМТ-ПММО2.4.1	<b>Часть 1.</b> Материалы по обоснованию проекта межевания территории. Пояснительная записка.	АО «Петербургские дороги»/ ООО «Автодор-Инжиниринг»
Том 2.4.2	8841-21-1.1-ПМТ-ПММО2.4.2	<b>Часть 2.</b> Материалы по обоснованию проекта межевания территории. Приложения (письма, приказы, распоряжения, иные материалы).	АО «Петербургские дороги»/ ООО «Автодор-Инжиниринг»
Том 2.4.3	8841-21-1.1-ПМТ-ПММО2.4.3	<b>Часть 3.</b> Материалы по обоснованию проекта межевания территории. Приложения. (письма, приказы, распоряжения, иные материалы)	АО «Петербургские дороги»/ ООО «Автодор-Инжиниринг»
Том 2.4.4	8841-21-1.1-ПМТ-ПММО2.4.4	<b>Часть 4.</b> Материалы по обоснованию проекта межевания территории. Приложения. (письма, приказы, распоряжения, иные материалы)	АО «Петербургские дороги»/ ООО «Автодор-Инжиниринг»

*Материалы на электронном носителе Том 2.4.4 – Том 2.4.41*

Том 2.4.5	8841-21-1.1-ПМТ-ПММО2.4.5	<b>Часть 5.</b> Материалы по обоснованию проекта межевания территории. Приложения Кадастровые выписки (кад.квартал 02:17:000000)	АО «Петербургские дороги»/ ООО «Автодор-Инжиниринг»
Том 2.4.6	8841-21-1.1-ПМТ-ПММО2.4.6	<b>Часть 6.</b> Материалы по обоснованию проекта межевания территории. Приложения Кадастровые выписки (кад.квартал 02:17:000000)	АО «Петербургские дороги»/ ООО «Автодор-Инжиниринг»

Изм.	Кол.уч.	Лист	№ док.	Подпись	Дата

8841-21-1.1-СП

Лист

6

**Строительство скоростной автомобильной дороги Казань –  
Екатеринбург на участке Дюряули – Ачит**

			Инжиниринг»
Том 2.4.7	8841-21-1.1-ПМТ-ПММО2.4.7	<b>Часть 7.</b> Материалы по обоснованию проекта межевания территории. Приложения Кадастровые выписки (кад.квартал 02:17:000000)	АО «Петербургские дороги»/ ООО «Автодор-Инжиниринг»
Том 2.4.8	8841-21-1.1-ПМТ-ПММО2.4.8	<b>Часть 8.</b> Материалы по обоснованию проекта межевания территории. Приложения Кадастровые выписки (кад.квартал 02:17:000000)	АО «Петербургские дороги»/ ООО «Автодор-Инжиниринг»
Том 2.4.9	8841-21-1.1-ПМТ-ПММО2.4.9	<b>Часть 9.</b> Материалы по обоснованию проекта межевания территории. Приложения (кад.квартал 02:17:000000)	АО «Петербургские дороги»/ ООО «Автодор-Инжиниринг»
Том 2.4.10	8841-21-1.1-ПМТ-ПММО2.4.10	<b>Часть 10.</b> Материалы по обоснованию проекта межевания территории. Приложения (кад.квартал 02:17:000000)	АО «Петербургские дороги»/ ООО «Автодор-Инжиниринг»
Том 2.4.11	8841-21-1.1-ПМТ-ПММО2.4.11	<b>Часть 11.</b> Материалы по обоснованию проекта межевания территории. Приложения (кад.квартал 02:17:000000)	АО «Петербургские дороги»/ ООО «Автодор-Инжиниринг»
Том 2.4.12	8841-21-1.1-ПМТ-ПММО2.4.12	<b>Часть 12.</b> Материалы по обоснованию проекта межевания территории. Приложения (кад.квартал 02:17:000000)	АО «Петербургские дороги»/ ООО «Автодор-Инжиниринг»
Том 2.4.13	8841-21-1.1-ПМТ-ПММО2.4.13	<b>Часть 13.</b> Материалы по обоснованию проекта межевания территории. Приложения (кад.квартал 02:17:000000)	АО «Петербургские дороги»/ ООО «Автодор-Инжиниринг»
Том 2.4.14	8841-21-1.1-ПМТ-ПММО2.4.14	<b>Часть 14.</b> Материалы по обоснованию проекта межевания территории. Приложения (кад.квартал 02:17:000000)	АО «Петербургские дороги»/ ООО «Автодор-Инжиниринг»
Том 2.4.15	8841-21-1.1-ПМТ-ПММО2.4.15	<b>Часть 15.</b> Материалы по обоснованию проекта межевания территории. Приложения (кад.квартал 02:17:000000)	АО «Петербургские дороги»/ ООО «Автодор-Инжиниринг»
Том 2.4.16	8841-21-1.1-ПМТ-ПММО2.4.16	<b>Часть 16.</b> Материалы по обоснованию проекта межевания территории. Приложения (кад.квартал 02:17:000000)	АО «Петербургские дороги»/ ООО «Автодор-Инжиниринг»
Том 2.4.17	8841-21-1.1-ПМТ-ПММО2.4.17	<b>Часть 17.</b> Материалы по обоснованию проекта межевания территории. Приложения (кад.квартал 02:17:000000)	АО «Петербургские дороги»/ ООО «Автодор-Инжиниринг»
Том 2.4.18	8841-21-1.1-ПМТ-ПММО2.4.18	<b>Часть 18.</b> Материалы по обоснованию проекта межевания территории.	АО «Петербургские

Изм. № подл.	Подпись и дата	Взам. инв. №

Изм.	Кол.уч.	Лист	№ док.	Подпись	Дата

8841-21-1.1-СП

Лист

7

**Строительство скоростной автомобильной дороги Казань –  
Екатеринбург на участке Дюряули – Ачит**

		Приложения (кад.квартал 02:17:000000)	дороги»/ ООО «Автодор- Инжиниринг»
Том 2.4.19	8841-21-1.1-ПМТ- ПММО2.4.19	<b>Часть 19.</b> Материалы по обоснованию проекта межевания территории. Приложения (кад.квартал 02:17:000000)	АО «Петербургские дороги»/ ООО «Автодор- Инжиниринг»
Том 2.4.20	8841-21-1.1-ПМТ- ПММО2.4.20	<b>Часть 20.</b> Материалы по обоснованию проекта межевания территории. Приложения (кад.квартал 02:17:000000)	АО «Петербургские дороги»/ ООО «Автодор- Инжиниринг»
Том 2.4.21	8841-21-1.1-ПМТ- ПММО2.4.21	<b>Часть 21.</b> Материалы по обоснованию проекта межевания территории. Приложения Кадастровые выписки (кад.кварталы 02:17:020701, 02:17:020702, 02:17:020703, 02:17:020801, 02:17:020802, 02:17:030501, 02:17:040601, 02:17:040801, 02:17:050703)	АО «Петербургские дороги»/ ООО «Автодор- Инжиниринг»
Том 2.4.22	8841-21-1.1-ПМТ- ПММО2.4.22	<b>Часть 22.</b> Материалы по обоснованию проекта межевания территории. Приложения Кадастровые выписки (кад.кварталы 02:17:050801, 02:17:050802, 02:17:050803, 02:17:050901, 02:17:050902, 02:17:060802, 02:17:060901, 02:17:060903, 02:17:061002, 02:17:070902, 02:17:101001)	АО «Петербургские дороги»/ ООО «Автодор- Инжиниринг»
Том 2.4.23	8841-21-1.1-ПМТ- ПММО2.4.23	<b>Часть 23.</b> Материалы по обоснованию проекта межевания территории. Приложения Кадастровые выписки (кад.кварталы 02:17:101002, 02:17:101202, 02:17:141303, 02:17:141501, 02:17:141502, 02:17:160701)	АО «Петербургские дороги»/ ООО «Автодор- Инжиниринг»
Том 2.4.24	8841-21-1.1-ПМТ- ПММО2.4.24	<b>Часть 24.</b> Материалы по обоснованию проекта межевания территории. Приложения Кадастровые выписки (кад.квартал 02:22:000000)	АО «Петербургские дороги»/ ООО «Автодор- Инжиниринг»
Том 2.4.25	8841-21-1.1-ПМТ- ПММО2.4.25	<b>Часть 25.</b> Материалы по обоснованию проекта межевания территории. Приложения Кадастровые выписки (кад.квартал 02:22:000000)	АО «Петербургские дороги»/ ООО «Автодор- Инжиниринг»
Том 2.4.26	8841-21-1.1-ПМТ- ПММО2.4.26	<b>Часть 26.</b> Материалы по обоснованию проекта межевания территории. Приложения Кадастровые выписки (кад.квартал 02:22:000000)	АО «Петербургские дороги»/ ООО «Автодор- Инжиниринг»
Том 2.4.27	8841-21-1.1-ПМТ- ПММО2.4.27	<b>Часть 27.</b> Материалы по обоснованию проекта межевания территории. Приложения Кадастровые выписки (кад.квартал 02:22:000000)	АО «Петербургские дороги»/ ООО «Автодор- Инжиниринг»
Том 2.4.28	8841-21-1.1-ПМТ- ПММО2.4.28	<b>Часть 28.</b> Материалы по обоснованию проекта межевания территории. Приложения Кадастровые выписки (кад.квартал 02:22:000000)	АО «Петербургские дороги»/ ООО «Автодор- Инжиниринг»

Взам. инв. №	
Подпись и дата	
Инв. № подл.	

Изм.	Кол.уч.	Лист	№док.	Подпись	Дата

8841-21-1.1-СП

Лист

8

**Строительство скоростной автомобильной дороги Казань –  
Екатеринбург на участке Дюртюли – Ачит**

Том 2.4.29	8841-21-1.1-ПМТ-ПММО2.4.29	<b>Часть 29.</b> Материалы по обоснованию проекта межевания территории. Приложения Кадастровые выписки (кад.квартал 02:22:000000)	АО «Петербургские дороги»/ ООО «Автодор-Инжиниринг»
Том 2.4.30	8841-21-1.1-ПМТ-ПММО2.4.30	<b>Часть 30.</b> Материалы по обоснованию проекта межевания территории. Приложения Кадастровые выписки (кад.квартал 02:22:000000)	АО «Петербургские дороги»/ ООО «Автодор-Инжиниринг»
Том 2.4.31	8841-21-1.1-ПМТ-ПММО2.4.31	<b>Часть 31.</b> Материалы по обоснованию проекта межевания территории. Приложения Кадастровые выписки (кад.квартал 02:22:000000)	АО «Петербургские дороги»/ ООО «Автодор-Инжиниринг»
Том 2.4.32	8841-21-1.1-ПМТ-ПММО2.4.32	<b>Часть 32.</b> Материалы по обоснованию проекта межевания территории. Приложения Кадастровые выписки (кад.квартал 02:22:000000)	АО «Петербургские дороги»/ ООО «Автодор-Инжиниринг»
Том 2.4.33	8841-21-1.1-ПМТ-ПММО2.4.33	<b>Часть 33.</b> Материалы по обоснованию проекта межевания территории. Приложения Кадастровые выписки (кад.квартал 02:22:000000)	АО «Петербургские дороги»/ ООО «Автодор-Инжиниринг»
Том 2.4.34	8841-21-1.1-ПМТ-ПММО2.4.34	<b>Часть 34.</b> Материалы по обоснованию проекта межевания территории. Приложения Кадастровые выписки (кад.квартал 02:22:000000)	АО «Петербургские дороги»/ ООО «Автодор-Инжиниринг»
Том 2.4.35	8841-21-1.1-ПМТ-ПММО2.4.35	<b>Часть 35.</b> Материалы по обоснованию проекта межевания территории. Приложения Кадастровые выписки (кад.квартал 02:22:000000)	АО «Петербургские дороги»/ ООО «Автодор-Инжиниринг»
Том 2.4.36	8841-21-1.1-ПМТ-ПММО2.4.36	<b>Часть 36.</b> Материалы по обоснованию проекта межевания территории. Приложения Кадастровые выписки (кад.квартал 02:22:000000)	АО «Петербургские дороги»/ ООО «Автодор-Инжиниринг»
Том 2.4.37	8841-21-1.1-ПМТ-ПММО2.4.37	<b>Часть 37.</b> Материалы по обоснованию проекта межевания территории. Приложения Кадастровые выписки (кад.кварталы 02:22:010201, 02:22:020603, 02:22:050504, 02:22:070101, 02:22:090801)	АО «Петербургские дороги»/ ООО «Автодор-Инжиниринг»
Том 2.4.38	8841-21-1.1-ПМТ-ПММО2.4.38	<b>Часть 38.</b> Материалы по обоснованию проекта межевания территории. Приложения Кадастровые выписки (кад.кварталы 02:22:090901, 02:22:140101, 02:22:140201, 02:22:140402, 02:22:150201, 02:22:150301, 02:22:150401, 02:22:150502, 02:22:150601, 02:22:150802, 02:22:151602)	АО «Петербургские дороги»/ ООО «Автодор-Инжиниринг»
Том 2.4.39	8841-21-1.1-ПМТ-ПММО2.4.39	<b>Часть 39.</b> Материалы по обоснованию проекта межевания территории. Приложения Кадастровые выписки	АО «Петербургские дороги»/ ООО «Автодор-

Инв. № подл.	Подпись и дата	Взам. инв. №

Изм.	Кол.уч.	Лист	№док.	Подпись	Дата

8841-21-1.1-СП

Лист

9

**Строительство скоростной автомобильной дороги Казань –  
Екатеринбург на участке Дюряули – Ачит**

		(кад.квартал 02:22:000000)	Инжиниринг»
Том 2.4.40	8841-21-1.1-ПМТ-ПММО2.4.40	<b>Часть 407.</b> Материалы по обоснованию проекта межевания территории. Приложения Кадастровые выписки (кад.кварталы 02:70:000000, 02:70:013101)	АО «Петербургские дороги»/ ООО «Автодор-Инжиниринг»
Том 2.4.41	8841-21-1.1-ПМТ-ПММО2.4.41	<b>Часть 41.</b> Материалы по обоснованию проекта межевания территории. Приложения Кадастровые выписки (кад.кварталы 02:00:000000, 02:13:000000, 02:17:000000, 02:22:000000, 02:70:000000)	АО «Петербургские дороги»/ ООО «Автодор-Инжиниринг»

**Раздел 5. «Схема резервирования земель»**

Том 2.5.1	8841-21-1.1-ПМТ-ПМСР2.5.1	<b>Часть 1.</b> Схема резервирования земель. М 1:2000	АО «Петербургские дороги»/ ООО «Автодор-Инжиниринг»
Том 2.5.2	8841-21-1.1-ПМТ-ПМСР2.5.2	<b>Часть 2.</b> Схема резервирования земель. М 1:2000	АО «Петербургские дороги»/ ООО «Автодор-Инжиниринг»
Том 2.5.3	8841-21-1.1-ПМТ-ПМСР2.5.3	<b>Часть 3.</b> Схема резервирования земель. М 1:2000	АО «Петербургские дороги»/ ООО «Автодор-Инжиниринг»
Том 2.5.4	8841-21-1.1-ПМТ-ПМСР2.5.4	<b>Часть 4.</b> Схема резервирования земель. М 1:2000	АО «Петербургские дороги»/ ООО «Автодор-Инжиниринг»
Том 2.5.5	8841-21-1.1-ПМТ-ПМСР2.5.5	<b>Часть 5.</b> Схема резервирования земель. М 1:2000	АО «Петербургские дороги»/ ООО «Автодор-Инжиниринг»

**Приложения**

**Приложение 1. Инженерно-геодезические изыскания.**

Том 1.1	8841-21-2-ДПТ-ИГДИ1.1	<b>Книга 1.</b> Технический отчет по результатам инженерно-геодезических изысканий. Пояснительная записка. Текстовые приложения	ООО «Гипростроймост-Геотех»
Том 1.2	8841-21-2-ДПТ-ИГДИ1.2	<b>Книга 2.</b> Технический отчет по результатам инженерно-геодезических изысканий. Текстовые приложения	ООО «Гипростроймост-Геотех»
Том 1.3	8841-21-2-ДПТ-ИГДИ1.3	<b>Книга 3.</b> Технический отчет по результатам инженерно-геодезических изысканий. Программа инженерно-геодезических изысканий	ООО «Гипростроймост-Геотех»
Том 1.4	8841-21-2-ДПТ-ИГДИ1.4	<b>Книга 4.</b> Технический отчет по результатам инженерно-геодезических изысканий. Графические приложения	ООО «Гипростроймост-Геотех»

Изм.	Кол.уч.	Лист	№ док.	Подпись	Дата

8841-21-1.1-СП

Лист

10



**Строительство скоростной автомобильной дороги Казань –  
Екатеринбург на участке Дюртюли – Ачит**

Том 1.5	8841-21-2-ДПТ-ИГДИ1.5	<b>Книга 5.</b> Технический отчет по результатам инженерно-геодезических изысканий. Графические приложения	ООО «Гипростроймост-Геотех»
Том 1.6	8841-21-2-ДПТ-ИГДИ1.6	<b>Книга 6.</b> Технический отчет по результатам инженерно-геодезических изысканий. Графические приложения	ООО «Гипростроймост-Геотех»
<b>Приложение 2. Инженерно-геологические изыскания</b>			
Том 2.1	8841-21-2-ДПТ-ИГЛИ2.1	Книга 1. Технический отчет по результатам инженерно-геологических изысканий. Пояснительная записка	ООО «Гипростроймост-Геотех»
Том 2.2	8841-21-2-ДПТ-ИГЛИ2.2	Книга 2. Технический отчет по результатам инженерно-геологических изысканий. Текстовые приложения	ООО «Гипростроймост-Геотех»
Том 2.3	8841-21-2-ДПТ-ИГЛИ2.3	Книга 3. Технический отчет по результатам инженерно-геологических изысканий. Текстовые приложения	ООО «Гипростроймост-Геотех»
Том 2.4	8841-21-2-ДПТ-ИГЛИ2.4	Книга 4. Технический отчет по результатам инженерно-геологических изысканий. Текстовые приложения	ООО «Гипростроймост-Геотех»
Том 2.5	8841-21-2-ДПТ-ИГЛИ2.5	Книга 5. Технический отчет по результатам инженерно-геологических изысканий. Текстовые приложения	ООО «Гипростроймост-Геотех»
Том 2.6	8841-21-2-ДПТ-ИГЛИ2.6	Книга 6. Технический отчет по результатам инженерно-геологических изысканий. Текстовые приложения	ООО «Гипростроймост-Геотех»
Том 2.7	8841-21-2-ДПТ-ИГЛИ2.7	Книга 7. Технический отчет по результатам инженерно-геологических изысканий. Текстовые приложения	ООО «Гипростроймост-Геотех»
Том 2.8	8841-21-2-ДПТ-ИГЛИ2.8	Книга 8. Технический отчет по результатам инженерно-геологических изысканий. Текстовые приложения	ООО «Гипростроймост-Геотех»
Том 2.9	8841-21-2-ДПТ-ИГЛИ2.9	Книга 9. Технический отчет по результатам инженерно-геологических изысканий. Графические приложения	ООО «Гипростроймост-Геотех»
Том 2.10	8841-21-2-ДПТ-ИГЛИ2.10	Книга 10. Технический отчет по результатам инженерно-геологических изысканий. Графические приложения	ООО «Гипростроймост-Геотех»
Том 2.11	8841-21-2-ДПТ-ИГЛИ2.11	Книга 11. Технический отчет по результатам инженерно-геологических изысканий. Графические приложения	ООО «Гипростроймост-Геотех»
Том 2.12	8841-21-2-ДПТ-ИГЛИ2.12	Книга 12. Технический отчет по результатам инженерно-геологических изысканий. Графические приложения	ООО «Гипростроймост-Геотех»
Том 2.13	8841-21-2-ДПТ-ИГЛИ2.13	Книга 13. Технический отчет по результатам инженерно-геологических изысканий. Графические приложения	ООО «Гипростроймост-Геотех»
Том 2.14	8841-21-2-ДПТ-	Книга 14. Карстологические исследования.	ООО «ПКиБЗ»

Инв. № подл.	Подпись и дата	Взам. инв. №	

						8841-21-1.1-СП	Лист
Изм.	Кол.уч.	Лист	№ док.	Подпись	Дата		11

**Строительство скоростной автомобильной дороги Казань –  
Екатеринбург на участке Дюртюли – Ачит**

	ИГЛИ2.14	Текстовая часть. Текстовые приложения	
Том 2.15	8841-21-2-ДПТ-ИГЛИ2.15	Книга 15. Карстологические исследования. Графическая часть	ООО «ПКБЗ»
<b>Приложение 3. Инженерно-гидрометеорологические изыскания.</b>			
Том 3.1	8841-21-2-ДПТ-ИГМИ3.1	Книга 1. Технический отчет по результатам инженерно-гидрометеорологических изысканий. Пояснительная записка. Текстовые приложения	ООО «Гипростроймост -Геотех»
Том 3.2	8841-21-2-ДПТ-ИГМИ3.2	Книга 2. Технический отчет по результатам инженерно-гидрометеорологических изысканий. Текстовые приложения	ООО «Гипростроймост -Геотех»
Том 3.3	8841-21-2-ДПТ-ИГМИ3.3	Книга 3. Технический отчет по результатам инженерно- гидрометеорологических изысканий. Графические приложения	ООО «Гипростроймост -Геотех»
<b>Приложение 4. Инженерно-экологические изыскания.</b>			
Том 4.1	8841-21-2-ДПТ-ИЭИ4.1	Книга 1. Инженерно-экологические изыскания. Пояснительная записка	ООО «Гипростроймост -Геотех»
Том 4.2	8841-21-2-ДПТ-ИЭИ4.2	Книга 2. Инженерно-экологические изыскания. Текстовые приложения А, Б, В, Г, Д, Е	ООО «Гипростроймост -Геотех»
Том 4.3	8841-21-2-ДПТ-ИЭИ4.3	Книга 3. Инженерно-экологические изыскания. Текстовые приложения Ж, И, К. Графические приложения	ООО «Гипростроймост -Геотех»
<b>Приложение 5. Материалы, обосновывающие разработку документации по планировке территории</b>			
Том 5.1.1	8841-21-1.1-ДПТ-ОТР5.1.1	Книга 1. Обоснование выбора варианта трассы. Схемы предполагаемых вариантов прохождения трассы	АО «Институт Гипростроймост – Санкт-Петербург»
Том 5.1.2	8841-21-1.1-ДПТ-ОТР5.1.2	Книга 2. Обоснование основных технических решений по автомобильной дороге. Участок №1 ПК0 - ПК417	АО «Гипростроймост – Санкт-Петербург»
Том 5.1.3	8841-21-1.1-ДПТ-ОТР5.1.3	Книга 3. Обоснование основных технических решений по автомобильной дороге. Участок №2 ПК417 - ПК901	АО «Петербургские дороги»
Том 5.1.4	8841-21-1.1-ДПТ-ОТР5.1.4	Книга 4. Обоснование основных технических решений по пересечениям и примыканиям. Участок №1 ПК0 - ПК417	АО «Институт Гипростроймост – Санкт-Петербург»
Том 5.1.5	8841-21-1.1-ДПТ-ОТР5.1.5	Книга 5. Обоснование основных технических решений по пересечениям и примыканиям. Участок №2 ПК417 - ПК901	АО «Петербургские дороги»
Том 5.1.6	8841-21-1.1-ДПТ-ОТР5.1.6	Книга 6. Обоснование основных технических решений по искусственным сооружениям автомобильной дороги	АО «Гипростроймост – Санкт-Петербург»
Том 5.1.7	8841-21-1.1-ДПТ-ОТР5.1.7	Книга 7. Обоснование основных технических решений по искусственным	АО «Институт Гипростроймост – Санкт-

Инв. № подл.	Подпись и дата	Взам. инв. №	

						8841-21-1.1-СП	Лист
Изм.	Кол.уч.	Лист	№док.	Подпись	Дата		12

**Строительство скоростной автомобильной дороги Казань –  
Екатеринбург на участке Дюряули – Ачит**

		сооружениям автомобильной дороги. Мост через р. Белая	Петербург»
Том 5.1.8	8841-21-1.1-ДПТ-ОТР5.1.8	Книга 8. Обоснование основных технических решений по искусственным сооружениям переустраиваемых автомобильных дорог	АО «Институт Гипростроймост – Санкт-Петербург»
Том 5.1.9	8841-21-1.1-ДПТ-ОТР5.1.9	Книга 9. Обоснование основных технических решений АСУДД и системы платности	КСМ
Том 5.1.10	8841-21-1.1-ДПТ-ОТР5.1.10	Книга 10. Обоснование основных технических решений и мест размещения объектов дорожного сервиса, МФЗ и иных зданий, и сооружений необходимых для содержания автомобильной дороги	АО «Петербургские дороги»
Том 5.1.11	8841-21-1.1-ДПТ-ОТР5.1.11	Книга 11. Мероприятия по переустройству коммуникаций	АО «Институт Гипростроймост – Санкт-Петербург»
Том 5.1.12	8841-21-1.1-ДПТ-ОТР5.1.12	Книга 12. Обоснование основных технических решений по транспортной безопасности	ГлобоТэк
Том 5.2	8841-21-1.1-ДПТ-ГОЧС5.2.13	Книга 13. Перечень мероприятий по гражданской обороне, мероприятий по предупреждению чрезвычайных ситуаций природного и техногенного характера	ГлобоТэк
Том 5.3	8841-21-1.1-ДПТ-ООС5.3.14	Книга 14. Мероприятия по охране окружающей среды	ООО «Транспроектинжиниринг»
Том 5.4	8841-21-1.1-ДПТ-АРХ5.4.15	Книга 15. Мероприятия по обеспечению сохранности выявленных объектов культурного наследия. Выполнение археологического и историко-культурного обследования.	ООО «Гипростроймост-Геотех»
Том 5.5.1	8841-21-1.1-ДПТ-ЭКИ5.5.16	Книга 16. Экономические изыскания по выбранному варианту размещения Объекта и основных технических решений. Характеристика социально-экономического развития зоны тяготения проектируемого Объекта.	ООО «А+С Транспроект» (SIMETRA)
Том 5.5.2	8841-21-1.1-ДПТ-ЭКИ5.5.17	Книга 17. Экономические изыскания по выбранному варианту размещения Объекта и основных технических решений. Анализ существующей транспортной сети.	ООО «А+С Транспроект» (SIMETRA)
Том 5.5.3	8841-21-1.1-ДПТ-ЭКИ5.5.18	Книга 18. Экономические изыскания по выбранному варианту размещения Объекта и основных технических решений. Прогноз интенсивности движения транспортных потоков.	ООО «А+С Транспроект» (SIMETRA)
Том 6	8841-21-1.1-ДПТ-РВИ6	<b>Приложение 6. Определение предварительного размера возмещения в</b>	АО «Институт Гипростроймост

Инв. № подл.	Подпись и дата	Взам. инв. №

Изм.	Кол.уч.	Лист	№ док.	Подпись	Дата	8841-21-1.1-СП	Лист 13
------	---------	------	--------	---------	------	----------------	------------

**Строительство скоростной автомобильной дороги Казань –  
Екатеринбург на участке Дюртюли – Ачит**

		<i>связи с изъятием для государственных нужд земельных участков и (или) иных объектов недвижимого имущества, занятием земельных участков на время проведения строительно-монтажных работ (укрупненный расчет).</i>	– Санкт-Петербург»
Том 7	8841-21-1.1-ДПТ-ССР7	<i>Приложение 7. Сводный сметный расчет стоимости строительства Автомобильной дороги на основании укрупненных нормативов цены строительства или объектов аналогов.</i>	АО «Гипростроймост – Санкт-Петербург»
Том 8	8841-21-1.1-ДПТ-УРС8	<i>Приложение 8. Укрупненный расчет стоимости эксплуатации Автомобильной дороги и предлагаемой системы взимания платы на эксплуатационной стадии реализации проекта.</i>	АО «Петербургские дороги»
Том 9	8841-21-1.1-ДПТ-ДСТУ9	<i>Приложение 9. Документы согласований, технические требования и условия</i>	АО «Петербургские дороги»

Инв. № подл.	Подпись и дата	Взам. инв. №							8841-21-1.1-СП	Лист
			Изм.	Кол.уч.	Лист	№док.	Подпись	Дата		14

## Выписка из Единого государственного реестра недвижимости об объекте недвижимости

## Сведения о характеристиках объекта недвижимости

На основании запроса от 30.09.2021 г., поступившего на рассмотрение 30.09.2021 г., сообщаем, что согласно записям Единого государственного реестра недвижимости:

<b>Земельный участок</b>			
(вид объекта недвижимости)			
Лист № ____ Раздела <b>1</b>	Всего листов раздела <b>1</b> : ____	Всего разделов: ____	Всего листов выписки: ____
<b>30.09.2021 № 99/2021/420869168</b>			
Кадастровый номер:		<b>02:17:000000:70 (единое землепользование)</b>	

Номер кадастрового квартала:	02:17:000000
Дата присвоения кадастрового номера:	13.06.2007
Ранее присвоенный государственный учетный номер:	данные отсутствуют
Адрес:	установлено относительно ориентира, расположенного в границах участка. Ориентир Сельское поселение. Почтовый адрес ориентира: Республика Башкортостан, р-н. Бураевский, с/с. Кушманаковский
Площадь:	11191952 кв. м
Кадастровая стоимость, руб.:	23279260.16
Кадастровые номера расположенных в пределах земельного участка объектов недвижимости:	02:17:000000:972, 02:00:000000:798
Кадастровые номера объектов недвижимости, из которых образован объект недвижимости:	данные отсутствуют
Кадастровые номера образованных объектов недвижимости:	02:17:000000:941, 02:17:101202:54, 02:17:101101:83, 02:17:000000:893
Сведения о включении объекта недвижимости в состав предприятия как имущественного комплекса:	

Государственный регистратор		ФГИС ЕГРН
полное наименование должности	подпись	инициалы, фамилия

М.П.

Раздел 1

## Выписка из Единого государственного реестра недвижимости об объекте недвижимости

## Сведения о характеристиках объекта недвижимости

<b>Земельный участок</b>			
(вид объекта недвижимости)			
Лист № ____ Раздела <b>1</b>	Всего листов раздела <b>1</b> : ____	Всего разделов: ____	Всего листов выписки: ____
<b>30.09.2021 № 99/2021/420869168</b>			
Кадастровый номер:		<b>02:17:000000:70 (единое землепользование)</b>	

Категория земель:	Земли сельскохозяйственного назначения
Виды разрешенного использования:	для сельскохозяйственной деятельности
Сведения о кадастровом инженере:	Вахитова Лилия Гимазетдиновна №02-10-121
Сведения о лесах, водных объектах и об иных природных объектах, расположенных в пределах земельного участка:	данные отсутствуют
Сведения о том, что земельный участок полностью или частично расположен в границах зоны с особыми условиями использования территории или территории объекта культурного наследия	данные отсутствуют
Сведения о том, что земельный участок расположен в границах особой экономической зоны, территории опережающего социально-экономического развития, зоны территориального развития в Российской Федерации, игровой зоны:	данные отсутствуют
Сведения о том, что земельный участок расположен в границах особо охраняемой природной территории, охотничьих угодий, лесничеств, лесопарков:	данные отсутствуют
Сведения о результатах проведения государственного земельного надзора:	данные отсутствуют
Сведения о расположении земельного участка в границах территории, в отношении которой утвержден проект межевания территории:	данные отсутствуют

Государственный регистратор		ФГИС ЕГРН
полное наименование должности	подпись	инициалы, фамилия

М.П.

## Сведения о характеристиках объекта недвижимости

<b>Земельный участок</b>		
(вид объекта недвижимости)		
Лист № ____ Раздела <b>1</b>	Всего листов раздела <b>1</b> : ____	Всего разделов: ____
Всего листов выписки: ____		
<b>30.09.2021 № 99/2021/420869168</b>		
Кадастровый номер:		<b>02:17:000000:70 (единое землепользование)</b>
Условный номер земельного участка:	данные отсутствуют	
Сведения о принятии акта и (или) заключении договора, предусматривающих предоставление в соответствии с земельным законодательством исполнительным органом государственной власти или органом местного самоуправления находящегося в государственной или муниципальной собственности земельного участка для строительства наемного дома социального использования или наемного дома коммерческого использования:	данные отсутствуют	
Сведения о том, что земельный участок или земельные участки образованы на основании решения об изъятии земельного участка и (или) расположенного на нем объекта недвижимости для государственных или муниципальных нужд:	данные отсутствуют	
Сведения о том, что земельный участок образован из земель или земельного участка, государственная собственность на которые не разграничена:	данные отсутствуют	
Сведения о наличии земельного спора о местоположении границ земельных участков:	данные отсутствуют	
Статус записи об объекте недвижимости:	Сведения об объекте недвижимости имеют статус "актуальные, ранее учтенные"	
Особые отметки:	<p>Граница земельного участка не установлена в соответствии с требованиями земельного законодательства. Посредством данного земельного участка обеспечен доступ к земельному участку (земельным участкам) с кадастровым номером (кадастровыми номерами) 02:17:000000:941, 02:17:101101:83, 02:17:101101:87, 02:17:101202:56, 02:17:101202:58. Из объекта недвижимости образованы объекты недвижимости с кадастровыми номерами: 02:17:000000:893, сведения о которых носят временный характер. Сведения о видах разрешенного использования имеют статус «Актуальные незасвидетельствованные». Право (ограничение права, обременение объекта недвижимости) зарегистрировано на данный объект недвижимости с видами разрешенного использования отсутствует. Сведения необходимые для заполнения раздела 2 отсутствуют.</p> <p>Список кадастровых номеров (площадей) обособленных (условных) участков, входящих в единое землепользование: 02:17:101202:7 (142142кв.м) , 02:17:101202:6 (738190кв.м) , 02:17:101202:8 (257741кв.м) , 02:17:100902:3 (447816кв.м) , 02:17:101101:11 (20940кв.м) , 02:17:101101:12 (312029кв.м) , 02:17:000000:870 (1387263кв.м) , 02:17:000000:869 (19471кв.м) .</p>	
Получатель выписки:	Рачкова Елена Сергеевна	
Государственный регистратор		ФГИС ЕГРН
полное наименование должности	подпись	инициалы, фамилия

М.П.

Выписка из Единого государственного реестра недвижимости об объекте недвижимости  
Описание местоположения земельного участка

<b>Земельный участок</b>			
(вид объекта недвижимости)			
Лист № <u>    </u> Раздела <u>3</u>	Всего листов раздела <u>3</u> : <u>    </u>	Всего разделов: <u>    </u>	Всего листов выписки: <u>    </u>
<b>30.09.2021 № 99/2021/420869168</b>			
Кадастровый номер:		<b>02:17:000000:70 (единое землепользование)</b>	

План (чертеж, схема) земельного участка			
Масштаб 1: данные отсутствуют	Условные обозначения:		

Государственный регистратор		ФГИС ЕГРН
полное наименование должности	подпись	инициалы, фамилия

М.П.

Выписка из Единого государственного реестра недвижимости об объекте недвижимости  
Описание местоположения земельного участка


<b>Земельный участок</b>			
(вид объекта недвижимости)			
Лист № <u>    </u> Раздела <u>3</u>	Всего листов раздела <u>3</u> : <u>    </u>	Всего разделов: <u>    </u>	Всего листов выписки: <u>    </u>
<b>30.09.2021 № 99/2021/420869168</b>			
Кадастровый номер:		<b>02:17:000000:70 (единое землепользование)</b>	

План (чертеж, схема) земельного участка			
Масштаб 1: данные отсутствуют	Условные обозначения:		

Государственный регистратор		ФГИС ЕГРН
полное наименование должности	подпись	инициалы, фамилия

М.П.


<b>Земельный участок</b>			
(вид объекта недвижимости)			
Лист № <u>    </u> Раздела <u>3</u>	Всего листов раздела <u>3</u> : <u>    </u>	Всего разделов: <u>    </u>	Всего листов выписки: <u>    </u>
<b>30.09.2021 № 99/2021/420869168</b>			
Кадастровый номер:		<b>02:17:000000:70 (единое землепользование)</b>	

План (чертеж, схема) земельного участка			
			
Масштаб 1: данные отсутствуют	Условные обозначения:		

Государственный регистратор		ФГИС ЕГРН
полное наименование должности	подпись	инициалы, фамилия

М.П.

<b>Земельный участок</b>			
(вид объекта недвижимости)			
Лист № <u>    </u> Раздела <u>3</u>	Всего листов раздела <u>3</u> : <u>    </u>	Всего разделов: <u>    </u>	Всего листов выписки: <u>    </u>
<b>30.09.2021 № 99/2021/420869168</b>			
Кадастровый номер:		<b>02:17:000000:70 (единое землепользование)</b>	


План (чертеж, схема) земельного участка			
			
Масштаб 1: данные отсутствуют	Условные обозначения:		

Государственный регистратор		ФГИС ЕГРН
полное наименование должности	подпись	инициалы, фамилия

М.П.



Выписка из Единого государственного реестра недвижимости об объекте недвижимости  
**Описание местоположения земельного участка**

<b>Земельный участок</b>			
(вид объекта недвижимости)			
Лист № ____ Раздела <u>3</u>	Всего листов раздела <u>3</u> : ____	Всего разделов: ____	Всего листов выписки: ____
<b>30.09.2021 № 99/2021/420869168</b>			
Кадастровый номер:		<b>02:17:000000:70 (единое землепользование)</b>	
План (чертеж, схема) земельного участка			
			
Масштаб 1: данные отсутствуют	Условные обозначения:		
Государственный регистратор		ФГИС ЕГРН	
полное наименование должности		подпись	
		инициалы, фамилия	


М.П.

Выписка из Единого государственного реестра недвижимости об объекте недвижимости  
**Описание местоположения земельного участка**

<b>Земельный участок</b>			
(вид объекта недвижимости)			
Лист № ____ Раздела <u>3</u>	Всего листов раздела <u>3</u> : ____	Всего разделов: ____	Всего листов выписки: ____
<b>30.09.2021 № 99/2021/420869168</b>			
Кадастровый номер:		<b>02:17:000000:70 (единое землепользование)</b>	
План (чертеж, схема) земельного участка			
			
Масштаб 1: данные отсутствуют	Условные обозначения:		
Государственный регистратор		ФГИС ЕГРН	
полное наименование должности		подпись	
		инициалы, фамилия	

М.П.


<b>Земельный участок</b>			
(вид объекта недвижимости)			
Лист № <u>    </u> Раздела <u>3</u>	Всего листов раздела <u>3</u> : <u>    </u>	Всего разделов: <u>    </u>	Всего листов выписки: <u>    </u>
<b>30.09.2021 № 99/2021/420869168</b>			
Кадастровый номер:		<b>02:17:000000:70 (единое землепользование)</b>	

План (чертеж, схема) земельного участка			
			
Масштаб 1: данные отсутствуют	Условные обозначения:		

Государственный регистратор		ФГИС ЕГРН
полное наименование должности	подпись	инициалы, фамилия

М.П.

<b>Земельный участок</b>			
(вид объекта недвижимости)			
Лист № <u>    </u> Раздела <u>3</u>	Всего листов раздела <u>3</u> : <u>    </u>	Всего разделов: <u>    </u>	Всего листов выписки: <u>    </u>
<b>30.09.2021 № 99/2021/420869168</b>			
Кадастровый номер:		<b>02:17:000000:70 (единое землепользование)</b>	


План (чертеж, схема) земельного участка			
			
Масштаб 1: данные отсутствуют	Условные обозначения:		

Государственный регистратор		ФГИС ЕГРН
полное наименование должности	подпись	инициалы, фамилия

М.П.

Выписка из Единого государственного реестра недвижимости об объекте недвижимости  
Описание местоположения земельного участка

<b>Земельный участок</b>			
(вид объекта недвижимости)			
Лист № <u>    </u> Раздела <u>3</u>	Всего листов раздела <u>3.1</u> : <u>    </u>	Всего разделов: <u>    </u>	Всего листов выписки: <u>    </u>
<b>30.09.2021 № 99/2021/420869168</b>			
Кадастровый номер:		<b>02:17:000000:70 (единое землепользование)</b>	

План (чертеж, схема) земельного участка			
			
Масштаб 1: данные отсутствуют	Условные обозначения:		

Государственный регистратор		ФГИС ЕГРН
полное наименование должности	подпись	инициалы, фамилия

М.П.

Раздел 3.1

Выписка из Единого государственного реестра недвижимости об объекте недвижимости  
Описание местоположения земельного участка

<b>Земельный участок</b>			
(вид объекта недвижимости)			
Лист № <u>    </u> Раздела <u>3.1</u>	Всего листов раздела <u>3.1</u> : <u>    </u>	Всего разделов: <u>    </u>	Всего листов выписки: <u>    </u>
<b>30.09.2021 № 99/2021/420869168</b>			
Кадастровый номер:		<b>02:17:000000:70 (единое землепользование)</b>	

Описание местоположения границ земельного участка							
Номер п/п	Номер точки		Дирекционный угол	Горизонтальное проложение, м	Описание закрепления на местности	Кадастровые номера смежных участков	Сведения об адресах правообладателей смежных земельных участков
	начальная	конечная					
1	2	3	4	5	6	7	8
1	1	2	данные отсутствуют	данные отсутствуют	данные отсутствуют	данные отсутствуют	данные отсутствуют
2	2	3	данные отсутствуют	данные отсутствуют	данные отсутствуют	данные отсутствуют	данные отсутствуют
3	3	4	данные отсутствуют	данные отсутствуют	данные отсутствуют	данные отсутствуют	данные отсутствуют
4	4	5	данные отсутствуют	данные отсутствуют	данные отсутствуют	данные отсутствуют	данные отсутствуют
5	5	6	данные отсутствуют	данные отсутствуют	данные отсутствуют	данные отсутствуют	данные отсутствуют
6	6	7	данные отсутствуют	данные отсутствуют	данные отсутствуют	данные отсутствуют	данные отсутствуют
7	7	8	данные отсутствуют	данные отсутствуют	данные отсутствуют	данные отсутствуют	данные отсутствуют
8	8	9	данные отсутствуют	данные отсутствуют	данные отсутствуют	данные отсутствуют	данные отсутствуют
9	9	10	данные отсутствуют	данные отсутствуют	данные отсутствуют	данные отсутствуют	данные отсутствуют
10	10	11	данные отсутствуют	данные отсутствуют	данные отсутствуют	данные отсутствуют	данные отсутствуют
11	11	12	данные отсутствуют	данные отсутствуют	данные отсутствуют	данные отсутствуют	данные отсутствуют
12	12	13	данные отсутствуют	данные отсутствуют	данные отсутствуют	данные отсутствуют	данные отсутствуют
13	13	14	данные отсутствуют	данные отсутствуют	данные отсутствуют	данные отсутствуют	данные отсутствуют
14	14	15	данные отсутствуют	данные отсутствуют	данные отсутствуют	данные отсутствуют	данные отсутствуют

			отсутствуют	отсутствуют			
15	15	16	данные отсутствуют	данные отсутствуют	данные отсутствуют	данные отсутствуют	данные отсутствуют

Государственный регистратор		ФГИС ЕГРН
полное наименование должности	подпись	инициалы, фамилия

М.П.

Раздел 3.1

Выписка из Единого государственного реестра недвижимости об объекте недвижимости  
**Описание местоположения земельного участка**

<b>Земельный участок</b>			
(вид объекта недвижимости)			
Лист № __ Раздела <b>3.1</b>	Всего листов раздела <b>3.1</b> : __	Всего разделов: __	Всего листов выписки: __
<b>30.09.2021 № 99/2021/420869168</b>			
Кадастровый номер:		<b>02:17:000000:70 (единое землепользование)</b>	

Описание местоположения границ земельного участка							
Номер п/п	Номер точки		Дирекционный угол	Горизонтальное проложение, м	Описание закрепления на местности	Кадастровые номера смежных участков	Сведения об адресах правообладателей смежных земельных участков
	начальная	конечная					
1	2	3	4	5	6	7	8
16	16	17	данные отсутствуют	данные отсутствуют	данные отсутствуют	данные отсутствуют	данные отсутствуют
17	17	18	данные отсутствуют	данные отсутствуют	данные отсутствуют	данные отсутствуют	данные отсутствуют
18	18	19	данные отсутствуют	данные отсутствуют	данные отсутствуют	данные отсутствуют	данные отсутствуют
19	19	20	данные отсутствуют	данные отсутствуют	данные отсутствуют	данные отсутствуют	данные отсутствуют
20	20	21	данные отсутствуют	данные отсутствуют	данные отсутствуют	данные отсутствуют	данные отсутствуют
21	21	22	данные отсутствуют	данные отсутствуют	данные отсутствуют	данные отсутствуют	данные отсутствуют
22	22	23	данные отсутствуют	данные отсутствуют	данные отсутствуют	данные отсутствуют	данные отсутствуют
23	23	24	данные отсутствуют	данные отсутствуют	данные отсутствуют	данные отсутствуют	данные отсутствуют
24	24	25	данные отсутствуют	данные отсутствуют	данные отсутствуют	данные отсутствуют	данные отсутствуют
25	25	26	данные отсутствуют	данные отсутствуют	данные отсутствуют	данные отсутствуют	данные отсутствуют
26	26	27	данные отсутствуют	данные отсутствуют	данные отсутствуют	данные отсутствуют	данные отсутствуют
27	27	28	данные отсутствуют	данные отсутствуют	данные отсутствуют	данные отсутствуют	данные отсутствуют
28	28	29	данные отсутствуют	данные отсутствуют	данные отсутствуют	данные отсутствуют	данные отсутствуют

29	29	30	данные отсутствуют	данные отсутствуют	данные отсутствуют	данные отсутствуют	данные отсутствуют
30	30	31	данные отсутствуют	данные отсутствуют	данные отсутствуют	данные отсутствуют	данные отсутствуют

Государственный регистратор		ФГИС ЕГРН
полное наименование должности	подпись	инициалы, фамилия

М.П.

Раздел 3.1

Выписка из Единого государственного реестра недвижимости об объекте недвижимости  
Описание местоположения земельного участка

<b>Земельный участок</b>			
(вид объекта недвижимости)			
Лист № __ Раздела <b>3.1</b>	Всего листов раздела <b>3.1</b> : __	Всего разделов: __	Всего листов выписки: __
<b>30.09.2021 № 99/2021/420869168</b>			
Кадастровый номер:		<b>02:17:000000:70 (единое землепользование)</b>	

Описание местоположения границ земельного участка							
Номер п/п	Номер точки		Дирекционный угол	Горизонтальное проложение, м	Описание закрепления на местности	Кадастровые номера смежных участков	Сведения об адресах правообладателей смежных земельных участков
	начальная	конечная					
1	2	3	4	5	6	7	8
31	31	32	данные отсутствуют	данные отсутствуют	данные отсутствуют	данные отсутствуют	данные отсутствуют
32	32	33	данные отсутствуют	данные отсутствуют	данные отсутствуют	данные отсутствуют	данные отсутствуют
33	33	34	данные отсутствуют	данные отсутствуют	данные отсутствуют	данные отсутствуют	данные отсутствуют
34	34	35	данные отсутствуют	данные отсутствуют	данные отсутствуют	данные отсутствуют	данные отсутствуют
35	35	36	данные отсутствуют	данные отсутствуют	данные отсутствуют	данные отсутствуют	данные отсутствуют
36	36	37	данные отсутствуют	данные отсутствуют	данные отсутствуют	данные отсутствуют	данные отсутствуют
37	37	38	данные отсутствуют	данные отсутствуют	данные отсутствуют	данные отсутствуют	данные отсутствуют
38	38	39	данные отсутствуют	данные отсутствуют	данные отсутствуют	данные отсутствуют	данные отсутствуют
39	39	40	данные отсутствуют	данные отсутствуют	данные отсутствуют	данные отсутствуют	данные отсутствуют
40	40	41	данные отсутствуют	данные отсутствуют	данные отсутствуют	данные отсутствуют	данные отсутствуют
41	41	42	данные отсутствуют	данные отсутствуют	данные отсутствуют	данные отсутствуют	данные отсутствуют
42	42	43	данные отсутствуют	данные отсутствуют	данные отсутствуют	данные отсутствуют	данные отсутствуют
43	43	44	данные отсутствуют	данные отсутствуют	данные отсутствуют	данные отсутствуют	данные отсутствуют

44	44	45	данные отсутствуют	данные отсутствуют	данные отсутствуют	данные отсутствуют	данные отсутствуют
45	45	46	данные отсутствуют	данные отсутствуют	данные отсутствуют	данные отсутствуют	данные отсутствуют

Государственный регистратор		ФГИС ЕГРН
полное наименование должности	подпись	инициалы, фамилия

М.П.

Раздел 3.1

Выписка из Единого государственного реестра недвижимости об объекте недвижимости  
**Описание местоположения земельного участка**

<b>Земельный участок</b>			
(вид объекта недвижимости)			
Лист № __ Раздела <b>3.1</b>	Всего листов раздела <b>3.1</b> : __	Всего разделов: __	Всего листов выписки: __
<b>30.09.2021 № 99/2021/420869168</b>			
Кадастровый номер:		<b>02:17:000000:70 (единое землепользование)</b>	

Описание местоположения границ земельного участка							
Номер п/п	Номер точки		Дирекционный угол	Горизонтальное проложение, м	Описание закрепления на местности	Кадастровые номера смежных участков	Сведения об адресах правообладателей смежных земельных участков
	начальная	конечная					
1	2	3	4	5	6	7	8
46	46	47	данные отсутствуют	данные отсутствуют	данные отсутствуют	данные отсутствуют	данные отсутствуют
47	47	48	данные отсутствуют	данные отсутствуют	данные отсутствуют	данные отсутствуют	данные отсутствуют
48	48	1	данные отсутствуют	данные отсутствуют	данные отсутствуют	данные отсутствуют	данные отсутствуют

Государственный регистратор		ФГИС ЕГРН
полное наименование должности	подпись	инициалы, фамилия

М.П.

Выписка из Единого государственного реестра недвижимости об объекте недвижимости  
Описание местоположения земельного участка

<b>Земельный участок</b>			
(вид объекта недвижимости)			
Лист № __ Раздела <b>3.2</b>	Всего листов раздела <b>3.2</b> : __	Всего разделов: __	Всего листов выписки: __
<b>30.09.2021 № 99/2021/420869168</b>			
Кадастровый номер:		<b>02:17:000000:70 (единое землепользование)</b>	

Сведения о характерных точках границы земельного участка				
Система координат: Зона №				
Номер точки	Координаты		Описание закрепления на местности	Средняя квадратическая погрешность определения координат характерных точек границ земельного участка, м
	X	Y		
1	2	3	4	5
1	777427.2	1314097.16	данные отсутствуют	данные отсутствуют
2	777416.4	1314104.35	данные отсутствуют	данные отсутствуют
3	777382.54	1314110.51	данные отсутствуют	данные отсутствуют
4	777410.25	1314052	данные отсутствуют	данные отсутствуют
5	777412.5	1314044.51	данные отсутствуют	данные отсутствуют
6	777228.63	1314068.95	данные отсутствуют	данные отсутствуют
7	776869.51	1314074.38	данные отсутствуют	данные отсутствуют
8	776868.92	1314068.2	данные отсутствуют	данные отсутствуют
9	776866.62	1314070.8	данные отсутствуют	данные отсутствуют
10	776859.03	1314078.38	данные отсутствуют	данные отсутствуют
11	776845.55	1314091.85	данные отсутствуют	данные отсутствуют
12	776845.54	1314091.87	данные отсутствуют	данные отсутствуют
13	776845.51	1314091.88	данные отсутствуют	данные отсутствуют
14	776829.51	1314096.09	данные отсутствуют	данные отсутствуют
15	776829.49	1314096.09	данные отсутствуют	данные отсутствуют

Государственный регистратор		ФГИС ЕГРН
полное наименование должности	подпись	инициалы, фамилия

М.П.

Раздел 3.2

Выписка из Единого государственного реестра недвижимости об объекте недвижимости  
Описание местоположения земельного участка

<b>Земельный участок</b>			
(вид объекта недвижимости)			
Лист № __ Раздела <b>3.2</b>	Всего листов раздела <b>3.2</b> : __	Всего разделов: __	Всего листов выписки: __
<b>30.09.2021 № 99/2021/420869168</b>			
Кадастровый номер:		<b>02:17:000000:70 (единое землепользование)</b>	

Сведения о характерных точках границы земельного участка				
Система координат: Зона №				
Номер точки	Координаты		Описание закрепления на местности	Средняя квадратическая погрешность определения координат характерных точек границ земельного участка, м
	X	Y		
1	2	3	4	5
16	776818.53	1314094.41	данные отсутствуют	данные отсутствуют
17	776814.32	1314093.65	данные отсутствуют	данные отсутствуют
18	776797.34	1314102.99	данные отсутствуют	данные отсутствуют
19	776748.56	1314127.38	данные отсутствуют	данные отсутствуют
20	776747.9	1314130.53	данные отсутствуют	данные отсутствуют
21	776752.3	1314148.16	данные отсутствуют	данные отсутствуют
22	776761.53	1314154.87	данные отсутствуют	данные отсутствуют
23	776768.26	1314159.9	данные отсутствуют	данные отсутствуют
24	776777.5	1314163.27	данные отсутствуют	данные отсутствуют
25	776786.75	1314163.27	данные отсутствуют	данные отсутствуют
26	776786.77	1314163.27	данные отсутствуют	данные отсутствуют
27	776797.49	1314165.81	данные отсутствуют	данные отсутствуют
28	776805.88	1314164.12	данные отсутствуют	данные отсутствуют
29	776816.82	1314159.92	данные отсутствуют	данные отсутствуют
30	776825.23	1314154.86	данные отсутствуют	данные отсутствуют

Государственный регистратор		ФГИС ЕГРН
полное наименование должности	подпись	инициалы, фамилия

М.П.

<b>Земельный участок</b>			
(вид объекта недвижимости)			
Лист № <u>    </u> Раздела <b>3.2</b>	Всего листов раздела <b>3.2</b> : <u>    </u>	Всего разделов: <u>    </u>	Всего листов выписки: <u>    </u>
<b>30.09.2021 № 99/2021/420869168</b>			
Кадастровый номер:		<b>02:17:000000:70 (единое землепользование)</b>	

Сведения о характерных точках границы земельного участка				
Система координат:				
Зона №				
Номер точки	Координаты		Описание закрепления на местности	Средняя квадратическая погрешность определения координат характерных точек границ земельного участка, м
	X	Y		
1	2	3	4	5
31	776834.51	1314150.66	данные отсутствуют	данные отсутствуют
32	776834.55	1314150.65	данные отсутствуют	данные отсутствуют
33	776834.57	1314150.65	данные отсутствуют	данные отсутствуют
34	776843.83	1314152.34	данные отсутствуют	данные отсутствуют
35	776843.86	1314152.35	данные отсутствуют	данные отсутствуют
36	776843.88	1314152.37	данные отсутствуют	данные отсутствуют
37	776850.62	1314159.94	данные отсутствуют	данные отсутствуют
38	776850.63	1314159.96	данные отсутствуют	данные отсутствуют
39	776854.84	1314167.54	данные отсутствуют	данные отсутствуют
40	776854.85	1314167.56	данные отсутствуют	данные отсутствуют
41	776856.53	1314176.83	данные отсутствуют	данные отсутствуют
42	776857.37	1314186.1	данные отсутствуют	данные отсутствуют
43	776857.36	1314186.14	данные отсутствуют	данные отсутствуют
44	776852.52	1314198.56	данные отсутствуют	данные отсутствуют
45	776849.15	1314206.97	данные отсутствуют	данные отсутствуют

Государственный регистратор		ФГИС ЕГРН
полное наименование должности	подпись	инициалы, фамилия

М.П.

Раздел 3.2

Выписка из Единого государственного реестра недвижимости об объекте недвижимости  
Описание местоположения земельного участка

<b>Земельный участок</b>			
(вид объекта недвижимости)			
Лист № <u>    </u> Раздела <b>3.2</b>	Всего листов раздела <b>3.2</b> : <u>    </u>	Всего разделов: <u>    </u>	Всего листов выписки: <u>    </u>
<b>30.09.2021 № 99/2021/420869168</b>			
Кадастровый номер:		<b>02:17:000000:70 (единое землепользование)</b>	

Сведения о характерных точках границы земельного участка				
Система координат:				
Зона №				
Номер точки	Координаты		Описание закрепления на местности	Средняя квадратическая погрешность определения координат характерных точек границ земельного участка, м
	X	Y		
1	2	3	4	5
46	776849.14	1314207	данные отсутствуют	данные отсутствуют
47	776842.42	1314215.4	данные отсутствуют	данные отсутствуют
48	776839.9	1314225.47	данные отсутствуют	данные отсутствуют
49	776841.37	1314234.73	данные отсутствуют	данные отсутствуют
50	776841.36	1314234.77	данные отсутствуют	данные отсутствуют
51	776837.99	1314244.25	данные отсутствуют	данные отсутствуют
52	776837.98	1314244.28	данные отсутствуют	данные отсутствуют
53	776832.09	1314251.85	данные отсутствуют	данные отсутствуют
54	776825.34	1314258.59	данные отсутствуют	данные отсутствуют
55	776825.33	1314258.61	данные отсутствуют	данные отсутствуют
56	776825.29	1314258.62	данные отсутствуют	данные отсутствуют
57	776810.97	1314259.47	данные отсутствуют	данные отсутствуют
58	776810.94	1314259.47	данные отсутствуют	данные отсутствуют
59	776807.19	1314258.4	данные отсутствуют	данные отсутствуют
60	776803.98	1314262.42	данные отсутствуют	данные отсутствуют

Государственный регистратор		ФГИС ЕГРН
полное наименование должности	подпись	инициалы, фамилия

М.П.



Выписка из Единого государственного реестра недвижимости об объекте недвижимости  
Описание местоположения земельного участка

<b>Земельный участок</b>			
<small>(вид объекта недвижимости)</small>			
Лист № <u>    </u> Раздела <b>3.2</b>	Всего листов раздела <b>3.2</b> : <u>    </u>	Всего разделов: <u>    </u>	Всего листов выписки: <u>    </u>
<b>30.09.2021 № 99/2021/420869168</b>			
Кадастровый номер:		<b>02:17:000000:70 (единое землепользование)</b>	

Сведения о характерных точках границы земельного участка				
Система координат:				
Зона №				
Номер точки	Координаты		Описание закрепления на местности	Средняя квадратическая погрешность определения координат характерных точек границ земельного участка, м
	X	Y		
1	2	3	4	5
61	776757.48	1314255.78	данные отсутствуют	данные отсутствуют
62	776733.74	1314255.78	данные отсутствуют	данные отсутствуют
63	776730.15	1314256.11	данные отсутствуют	данные отсутствуют
64	776722.6	1314261.13	данные отсутствуют	данные отсутствуют
65	776716.73	1314267.83	данные отсутствуют	данные отсутствуют
66	776715.05	1314276.22	данные отсутствуют	данные отсутствуют
67	776717.58	1314286.29	данные отсутствуют	данные отсутствуют
68	776721.36	1314294.07	данные отсутствуют	данные отсутствуют
69	776730.4	1314309.21	данные отсутствуют	данные отсутствуют
70	776737.77	1314318.26	данные отсутствуют	данные отсутствуют
71	776742.82	1314325	данные отсутствуют	данные отсутствуют
72	776751.24	1314334.26	данные отсутствуют	данные отсутствуют
73	776756.3	1314341.01	данные отсутствуют	данные отсутствуют
74	776756.31	1314341.02	данные отсутствуют	данные отсутствуют
75	776759.68	1314349.44	данные отсутствуют	данные отсутствуют

Государственный регистратор		ФГИС ЕГРН
полное наименование должности	подпись	инициалы, фамилия

М.П.

Раздел 3.2

Выписка из Единого государственного реестра недвижимости об объекте недвижимости  
Описание местоположения земельного участка

<b>Земельный участок</b>			
<small>(вид объекта недвижимости)</small>			
Лист № <u>    </u> Раздела <b>3.2</b>	Всего листов раздела <b>3.2</b> : <u>    </u>	Всего разделов: <u>    </u>	Всего листов выписки: <u>    </u>
<b>30.09.2021 № 99/2021/420869168</b>			
Кадастровый номер:		<b>02:17:000000:70 (единое землепользование)</b>	

Сведения о характерных точках границы земельного участка				
Система координат:				
Зона №				
Номер точки	Координаты		Описание закрепления на местности	Средняя квадратическая погрешность определения координат характерных точек границ земельного участка, м
	X	Y		
1	2	3	4	5
76	776759.69	1314349.45	данные отсутствуют	данные отсутствуют
77	776762.21	1314359.56	данные отсутствуют	данные отсутствуют
78	776763.9	1314367.98	данные отсутствуют	данные отсутствуют
79	776763.9	1314368	данные отсутствуют	данные отсутствуют
80	776763.9	1314378.11	данные отсутствуют	данные отсутствуют
81	776763.9	1314388.22	данные отсутствуют	данные отсутствуют
82	776763.9	1314397.88	данные отсутствуют	данные отсутствуют
83	776832.04	1314266.47	данные отсутствуют	данные отсутствуют
84	776967.38	1314164.7	данные отсутствуют	данные отсутствуют
85	777101.34	1314172.36	данные отсутствуют	данные отсутствуют
86	777464.96	1314298.66	данные отсутствуют	данные отсутствуют
87	777817.59	1314431.27	данные отсутствуют	данные отсутствуют
88	777743.3	1314313.6	данные отсутствуют	данные отсутствуют
89	777718.21	1314341.48	данные отсутствуют	данные отсутствуют
90	777684.33	1314335.32	данные отсутствуют	данные отсутствуют

Государственный регистратор		ФГИС ЕГРН
полное наименование должности	подпись	инициалы, фамилия

М.П.

<b>Земельный участок</b>			
(вид объекта недвижимости)			
Лист №	Раздела <b>3.2</b>	Всего листов раздела <b>3.2</b> : ____	Всего разделов: ____
Всего листов выписки: ____			
<b>30.09.2021 № 99/2021/420869168</b>			
Кадастровый номер:		<b>02:17:000000:70 (единое землепользование)</b>	

Сведения о характерных точках границы земельного участка				
Система координат:				
Зона №				
Номер точки	Координаты		Описание закрепления на местности	Средняя квадратическая погрешность определения координат характерных точек границ земельного участка, м
	X	Y		
1	2	3	4	5
91	777705.88	1314298.36	данные отсутствуют	данные отсутствуют
92	777715.49	1314269.56	данные отсутствуют	данные отсутствуют
93	777690.45	1314229.89	данные отсутствуют	данные отсутствуют
94	777684.9	1314227.76	данные отсутствуют	данные отсутствуют
95	777671.23	1314231.66	данные отсутствуют	данные отсутствуют
96	777661.11	1314233.35	данные отсутствуют	данные отсутствуют
97	777652.68	1314233.35	данные отсутствуют	данные отсутствуют
98	777644.26	1314233.35	данные отсутствуют	данные отсутствуют
99	777634.14	1314232.51	данные отсутствуют	данные отсутствуют
100	777625.72	1314231.66	данные отсутствуют	данные отсутствуют
101	777615.61	1314229.15	данные отсутствуют	данные отсутствуют
102	777615.6	1314229.14	данные отсутствуют	данные отсутствуют
103	777604.65	1314224.91	данные отсутствуют	данные отсутствуют
104	777585.89	1314217.58	данные отсутствуют	данные отсутствуют
105	777527.28	1314199.82	данные отсутствуют	данные отсутствуют

Государственный регистратор		ФГИС ЕГРН
полное наименование должности	подпись	инициалы, фамилия

М.П.

Раздел 3.2

Выписка из Единого государственного реестра недвижимости об объекте недвижимости  
Описание местоположения земельного участка

<b>Земельный участок</b>			
(вид объекта недвижимости)			
Лист №	Раздела <b>3.2</b>	Всего листов раздела <b>3.2</b> : ____	Всего разделов: ____
Всего листов выписки: ____			
<b>30.09.2021 № 99/2021/420869168</b>			
Кадастровый номер:		<b>02:17:000000:70 (единое землепользование)</b>	

Сведения о характерных точках границы земельного участка				
Система координат:				
Зона №				
Номер точки	Координаты		Описание закрепления на местности	Средняя квадратическая погрешность определения координат характерных точек границ земельного участка, м
	X	Y		
1	2	3	4	5
106	777518.95	1314189.82	данные отсутствуют	данные отсутствуют
107	777515.37	1314187.87	данные отсутствуют	данные отсутствуют
108	777515.35	1314187.85	данные отсутствуют	данные отсутствуют
109	777508.62	1314181.12	данные отсутствуют	данные отсутствуют
110	777508.6	1314181.11	данные отсутствуют	данные отсутствуют
111	777503.54	1314171.83	данные отсутствуют	данные отсутствуют
112	777502.92	1314170.59	данные отсутствуют	данные отсутствуют
113	777481.08	1314144.38	данные отсутствуют	данные отсутствуют
114	777492.12	1314089.21	данные отсутствуют	данные отсутствуют
115	777485.93	1314087.66	данные отсутствуют	данные отсутствуют
116	777477.53	1314087.66	данные отсутствуют	данные отсутствуют
117	777469.13	1314089.35	данные отсутствуют	данные отсутствуют
118	777460.71	1314092.7	данные отсутствуют	данные отсутствуют
119	777450.6	1314096.09	данные отсутствуют	данные отсутствуют
120	777432.9	1314100.3	данные отсутствуют	данные отсутствуют

Государственный регистратор		ФГИС ЕГРН
полное наименование должности	подпись	инициалы, фамилия

М.П.

Выписка из Единого государственного реестра недвижимости об объекте недвижимости  
Описание местоположения земельного участка

<b>Земельный участок</b>			
(вид объекта недвижимости)			
Лист №	Раздела <b>3.2</b>	Всего листов раздела <b>3.2</b> : _____	Всего разделов: _____
<b>30.09.2021 № 99/2021/420869168</b>			
Кадастровый номер:		<b>02:17:000000:70 (единое землепользование)</b>	

Сведения о характерных точках границы земельного участка				
Система координат:				
Зона №				
Номер точки	Координаты		Описание закрепления на местности	Средняя квадратическая погрешность определения координат характерных точек границ земельного участка, м
	X	Y		
1	2	3	4	5
121	777432.88	1314100.3	данные отсутствуют	данные отсутствуют
122	777432.84	1314100.29	данные отсутствуют	данные отсутствуют
123	780747.74	1318573.38	данные отсутствуют	данные отсутствуют
124	780765.89	1318681.88	данные отсутствуют	данные отсутствуют
125	780767.33	1318703.41	данные отсутствуют	данные отсутствуют
126	780786.05	1318826.45	данные отсутствуют	данные отсутствуют
127	780782.95	1318841.6	данные отсутствуют	данные отсутствуют
128	780783.84	1318852.81	данные отсутствуют	данные отсутствуют
129	780795.15	1318879.93	данные отсутствуют	данные отсутствуют
130	780805.29	1318941.39	данные отсутствуют	данные отсутствуют
131	780822.29	1319016.25	данные отсутствуют	данные отсутствуют
132	780823.9	1319023.38	данные отсутствуют	данные отсутствуют
133	780834.3	1319087.24	данные отсутствуют	данные отсутствуют
134	780831.97	1319088.22	данные отсутствуют	данные отсутствуют
135	780831.96	1319088.23	данные отсутствуют	данные отсутствуют

Государственный регистратор		ФГИС ЕГРН
полное наименование должности	подпись	инициалы, фамилия

М.П.

Раздел 3.2

Выписка из Единого государственного реестра недвижимости об объекте недвижимости  
Описание местоположения земельного участка

<b>Земельный участок</b>			
(вид объекта недвижимости)			
Лист №	Раздела <b>3.2</b>	Всего листов раздела <b>3.2</b> : _____	Всего разделов: _____
<b>30.09.2021 № 99/2021/420869168</b>			
Кадастровый номер:		<b>02:17:000000:70 (единое землепользование)</b>	

Сведения о характерных точках границы земельного участка				
Система координат:				
Зона №				
Номер точки	Координаты		Описание закрепления на местности	Средняя квадратическая погрешность определения координат характерных точек границ земельного участка, м
	X	Y		
1	2	3	4	5
136	780822.53	1319095.29	данные отсутствуют	данные отсутствуют
137	780822.51	1319095.31	данные отсутствуют	данные отсутствуют
138	780815.44	1319105.33	данные отсутствуют	данные отсутствуют
139	780815.43	1319105.34	данные отсутствуют	данные отсутствуют
140	780809.54	1319117.7	данные отсутствуют	данные отсутствуют
141	780809.53	1319117.74	данные отсутствуют	данные отсутствуют
142	780809.53	1319123.91	данные отсутствуют	данные отсутствуют
143	780799.23	1319133.32	данные отсутствуют	данные отсутствуют
144	780786.88	1319173.2	данные отсутствуют	данные отсутствуют
145	780705.36	1319135.09	данные отсутствуют	данные отсутствуют
146	780620.59	1319102.4	данные отсутствуют	данные отсутствуют
147	780577.61	1319121.01	данные отсутствуют	данные отсутствуют
148	780540.33	1319144.98	данные отсутствуют	данные отсутствуют
149	780536.92	1319144.17	данные отсутствуют	данные отсутствуют
150	780536.9	1319144.17	данные отсутствуют	данные отсутствуют

Государственный регистратор		ФГИС ЕГРН
полное наименование должности	подпись	инициалы, фамилия

М.П.

<b>Земельный участок</b>			
(вид объекта недвижимости)			
Лист №	Раздела <b>3.2</b>	Всего листов раздела <b>3.2</b> : _____	Всего разделов: _____
Всего листов выписки: _____			
<b>30.09.2021 № 99/2021/420869168</b>			
Кадастровый номер:		<b>02:17:000000:70 (единое землепользование)</b>	

Сведения о характерных точках границы земельного участка				
Система координат:				
Зона №				
Номер точки	Координаты		Описание закрепления на местности	Средняя квадратическая погрешность определения координат характерных точек границ земельного участка, м
	X	Y		
1	2	3	4	5
151	780525.12	1319144.17	данные отсутствуют	данные отсутствуют
152	780512.75	1319144.76	данные отсутствуют	данные отсутствуют
153	780500.99	1319144.17	данные отсутствуют	данные отсутствуют
154	780489.22	1319140.63	данные отсутствуют	данные отсутствуют
155	780478.03	1319136.51	данные отсутствуют	данные отсутствуют
156	780466.25	1319131.8	данные отсутствуют	данные отсутствуют
157	780453.88	1319127.67	данные отсутствуют	данные отсутствуют
158	780453.86	1319127.67	данные отсутствуют	данные отсутствуют
159	780449.61	1319127.03	данные отсутствуют	данные отсутствуют
160	780445.19	1319124.09	данные отсутствуют	данные отсутствуют
161	780441.5	1319125.94	данные отсутствуют	данные отсутствуют
162	780429.7	1319126.5	данные отсутствуют	данные отсутствуют
163	780429.68	1319126.5	данные отсутствуют	данные отсутствуют
164	780417.9	1319129.45	данные отсутствуют	данные отсутствуют
165	780417.88	1319129.46	данные отсутствуют	данные отсутствуют

Государственный регистратор		ФГИС ЕГРН
полное наименование должности	подпись	инициалы, фамилия

М.П.

Раздел 3.2

Выписка из Единого государственного реестра недвижимости об объекте недвижимости  
Описание местоположения земельного участка

<b>Земельный участок</b>			
(вид объекта недвижимости)			
Лист №	Раздела <b>3.2</b>	Всего листов раздела <b>3.2</b> : _____	Всего разделов: _____
Всего листов выписки: _____			
<b>30.09.2021 № 99/2021/420869168</b>			
Кадастровый номер:		<b>02:17:000000:70 (единое землепользование)</b>	

Сведения о характерных точках границы земельного участка				
Система координат:				
Зона №				
Номер точки	Координаты		Описание закрепления на местности	Средняя квадратическая погрешность определения координат характерных точек границ земельного участка, м
	X	Y		
1	2	3	4	5
166	780417.87	1319129.47	данные отсутствуют	данные отсутствуют
167	780408.44	1319136.52	данные отсутствуют	данные отсутствуют
168	780398.43	1319142.99	данные отсутствуют	данные отсутствуют
169	780398.42	1319143	данные отсутствуют	данные отсутствуют
170	780394.25	1319146.68	данные отсутствуют	данные отсутствуют
171	780371.27	1319154.89	данные отсутствуют	данные отсутствуют
172	780337.39	1319128.27	данные отсутствуют	данные отсутствуют
173	780332.59	1319117.72	данные отсутствуют	данные отсутствуют
174	780332.57	1319117.7	данные отсутствуют	данные отсутствуют
175	780323.73	1319108.85	данные отсутствуют	данные отсутствуют
176	780323.72	1319108.83	данные отсутствуют	данные отсутствуют
177	780313.7	1319102.35	данные отсутствуют	данные отсутствуют
178	780303.1	1319097.06	данные отсутствуют	данные отсутствуют
179	780292.49	1319091.17	данные отсутствуют	данные отсутствуют
180	780281.3	1319084.69	данные отсутствуют	данные отсутствуют

Государственный регистратор		ФГИС ЕГРН
полное наименование должности	подпись	инициалы, фамилия

М.П.

Выписка из Единого государственного реестра недвижимости об объекте недвижимости  
Описание местоположения земельного участка

<b>Земельный участок</b>			
(вид объекта недвижимости)			
Лист №	Раздела <b>3.2</b>	Всего листов раздела <b>3.2</b> : ____	Всего разделов: ____
Всего листов выписки: ____			
<b>30.09.2021 № 99/2021/420869168</b>			
Кадастровый номер:		<b>02:17:000000:70 (единое землепользование)</b>	

Сведения о характерных точках границы земельного участка				
Система координат:				
Зона №				
Номер точки	Координаты		Описание закрепления на местности	Средняя квадратическая погрешность определения координат характерных точек границ земельного участка, м
	X	Y		
1	2	3	4	5
181	780270.71	1319078.81	данные отсутствуют	данные отсутствуют
182	780261.3	1319071.16	данные отсутствуют	данные отсутствуют
183	780254.83	1319061.16	данные отсутствуют	данные отсутствуют
184	780250.28	1319048.09	данные отсутствуют	данные отсутствуют
185	780250.56	1319045.85	данные отсутствуют	данные отсутствуют
186	780253.07	1319035.33	данные отсутствуют	данные отсутствуют
187	780262.44	1319028.31	данные отсутствуют	данные отсутствуют
188	780274.19	1319027.13	данные отсутствуют	данные отсутствуют
189	780286.55	1319029.48	данные отсутствуют	данные отсутствуют
190	780298.33	1319030.67	данные отсутствуют	данные отсутствуют
191	780310.12	1319031.85	данные отсутствуют	данные отсутствуют
192	780310.14	1319031.85	данные отсутствуют	данные отсутствуют
193	780323.11	1319029.48	данные отсутствуют	данные отсутствуют
194	780334.89	1319025.94	данные отсутствуют	данные отсутствуют
195	780346.67	1319021.82	данные отсутствуют	данные отсутствуют

Государственный регистратор		ФГИС ЕГРН
полное наименование должности	подпись	инициалы, фамилия

М.П.

Раздел 3.2

Выписка из Единого государственного реестра недвижимости об объекте недвижимости  
Описание местоположения земельного участка

<b>Земельный участок</b>			
(вид объекта недвижимости)			
Лист №	Раздела <b>3.2</b>	Всего листов раздела <b>3.2</b> : ____	Всего разделов: ____
Всего листов выписки: ____			
<b>30.09.2021 № 99/2021/420869168</b>			
Кадастровый номер:		<b>02:17:000000:70 (единое землепользование)</b>	

Сведения о характерных точках границы земельного участка				
Система координат:				
Зона №				
Номер точки	Координаты		Описание закрепления на местности	Средняя квадратическая погрешность определения координат характерных точек границ земельного участка, м
	X	Y		
1	2	3	4	5
196	780346.69	1319021.81	данные отсутствуют	данные отсутствуют
197	780356.71	1319014.74	данные отсутствуют	данные отсутствуют
198	780366.72	1319007.67	данные отсутствуют	данные отсутствуют
199	780376.15	1319000.6	данные отсутствуют	данные отсутствуют
200	780376.18	1319000.58	данные отсутствуют	данные отсутствуют
201	780376.18	1319000.56	данные отсутствуют	данные отсутствуют
202	780380.89	1318989.37	данные отсутствуют	данные отсутствуют
203	780380.9	1318989.34	данные отсутствуют	данные отсутствуют
204	780380.31	1318976.98	данные отсутствуют	данные отсутствуют
205	780380.3	1318976.95	данные отсутствуют	данные отсутствуют
206	780375.59	1318963.98	данные отсутствуют	данные отсутствуют
207	780375.55	1318963.94	данные отсутствуют	данные отсутствуют
208	780364.35	1318958.64	данные отсутствуют	данные отсутствуют
209	780364.34	1318958.63	данные отсутствуют	данные отсутствуют
210	780356.54	1318956.28	данные отсутствуют	данные отсутствуют

Государственный регистратор		ФГИС ЕГРН
полное наименование должности	подпись	инициалы, фамилия

М.П.

<b>Земельный участок</b>			
(вид объекта недвижимости)			
Лист № __ Раздела <b>3.2</b>	Всего листов раздела <b>3.2</b> : __	Всего разделов: __	Всего листов выписки: __
<b>30.09.2021 № 99/2021/420869168</b>			
Кадастровый номер:		<b>02:17:000000:70 (единое землепользование)</b>	

Сведения о характерных точках границы земельного участка				
Система координат:				
Зона №				
Номер точки	Координаты		Описание закрепления на местности	Средняя квадратическая погрешность определения координат характерных точек границ земельного участка, м
	X	Y		
1	2	3	4	5
211	780355.88	1318954.71	данные отсутствуют	данные отсутствуют
212	780346.52	1318952.67	данные отсутствуют	данные отсутствуют
213	780340.78	1318950.38	данные отсутствуют	данные отсутствуют
214	780327.82	1318945.68	данные отсутствуют	данные отсутствуют
215	780316.64	1318941.55	данные отсутствуют	данные отсутствуют
216	780304.86	1318935.66	данные отсутствуют	данные отсутствуют
217	780304.85	1318935.65	данные отсутствуют	данные отсутствуют
218	780291.3	1318931.53	данные отсутствуют	данные отсутствуют
219	780279.52	1318927.99	данные отсутствуют	данные отсутствуют
220	780279.49	1318927.99	данные отсутствуют	данные отсутствуют
221	780267.12	1318928.58	данные отсутствуют	данные отсутствуют
222	780267.1	1318928.58	данные отсутствуют	данные отсутствуют
223	780254.74	1318930.93	данные отсутствуют	данные отсутствуют
224	780242.97	1318930.34	данные отсутствуют	данные отсутствуют
225	780242.94	1318930.34	данные отсутствуют	данные отсутствуют

Государственный регистратор		ФГИС ЕГРН
полное наименование должности	подпись	инициалы, фамилия

М.П.

Раздел 3.2

Выписка из Единого государственного реестра недвижимости об объекте недвижимости  
Описание местоположения земельного участка

<b>Земельный участок</b>			
(вид объекта недвижимости)			
Лист № __ Раздела <b>3.2</b>	Всего листов раздела <b>3.2</b> : __	Всего разделов: __	Всего листов выписки: __
<b>30.09.2021 № 99/2021/420869168</b>			
Кадастровый номер:		<b>02:17:000000:70 (единое землепользование)</b>	

Сведения о характерных точках границы земельного участка				
Система координат:				
Зона №				
Номер точки	Координаты		Описание закрепления на местности	Средняя квадратическая погрешность определения координат характерных точек границ земельного участка, м
	X	Y		
1	2	3	4	5
226	780227.64	1318935.65	данные отсутствуют	данные отсутствуют
227	780215.3	1318936.25	данные отсутствуют	данные отсутствуют
228	780202.93	1318933.88	данные отсутствуют	данные отсутствуют
229	780190.57	1318932.71	данные отсутствуют	данные отсутствуют
230	780178.79	1318929.17	данные отсутствуют	данные отсутствуют
231	780167	1318926.82	данные отсутствуют	данные отсутствуют
232	780162.33	1318926.12	данные отсутствуют	данные отсутствуют
233	780146.47	1318920.83	данные отсутствуют	данные отсутствуют
234	780073.06	1318923.13	данные отсутствуют	данные отсутствуют
235	780062.17	1318917.98	данные отсутствуют	данные отсутствуют
236	780049.21	1318912.69	данные отсутствуют	данные отсутствуют
237	780049.2	1318912.68	данные отсутствуют	данные отсутствуют
238	780036.83	1318910.31	данные отсутствуют	данные отсутствуют
239	780024.46	1318907.37	данные отсутствуют	данные отсутствуют
240	780012.68	1318904.42	данные отсутствуют	данные отсутствуют

Государственный регистратор		ФГИС ЕГРН
полное наименование должности	подпись	инициалы, фамилия

М.П.

<b>Земельный участок</b>			
(вид объекта недвижимости)			
Лист № <u>    </u> Раздела <b>3.2</b>	Всего листов раздела <b>3.2</b> : <u>    </u>	Всего разделов: <u>    </u>	Всего листов выписки: <u>    </u>
<b>30.09.2021 № 99/2021/420869168</b>			
Кадастровый номер:		<b>02:17:000000:70 (единое землепользование)</b>	

Сведения о характерных точках границы земельного участка				
Система координат:				
Зона №				
Номер точки	Координаты		Описание закрепления на местности	Средняя квадратическая погрешность определения координат характерных точек границ земельного участка, м
	X	Y		
1	2	3	4	5
241	780012.66	1318904.42	данные отсутствуют	данные отсутствуют
242	780012.63	1318904.43	данные отсутствуют	данные отсутствуют
243	780004.81	1318907.15	данные отсутствуют	данные отсутствуют
244	779992.48	1318902.36	данные отсутствуют	данные отсутствуют
245	779933.97	1318939.31	данные отсутствуют	данные отсутствуют
246	779893.94	1318883.88	данные отсутствуют	данные отсутствуют
247	779930.89	1318837.69	данные отсутствуют	данные отсутствуют
248	779932.64	1318836.21	данные отсутствуют	данные отсутствуют
249	779943.76	1318835.1	данные отсутствуют	данные отсутствуют
250	779956.71	1318833.93	данные отсутствуют	данные отсутствуют
251	779956.75	1318833.92	данные отсутствуют	данные отсутствуют
252	779967.95	1318827.43	данные отсутствуют	данные отсутствуют
253	779977.37	1318820.36	данные отсутствуют	данные отсутствуют
254	779977.39	1318820.35	данные отсутствуют	данные отсутствуют
255	779985.64	1318810.33	данные отсутствуют	данные отсутствуют

Государственный регистратор		ФГИС ЕГРН
полное наименование должности	подпись	инициалы, фамилия

М.П.

Раздел 3.2

<b>Земельный участок</b>			
(вид объекта недвижимости)			
Лист № <u>    </u> Раздела <b>3.2</b>	Всего листов раздела <b>3.2</b> : <u>    </u>	Всего разделов: <u>    </u>	Всего листов выписки: <u>    </u>
<b>30.09.2021 № 99/2021/420869168</b>			
Кадастровый номер:		<b>02:17:000000:70 (единое землепользование)</b>	

Сведения о характерных точках границы земельного участка				
Система координат:				
Зона №				
Номер точки	Координаты		Описание закрепления на местности	Средняя квадратическая погрешность определения координат характерных точек границ земельного участка, м
	X	Y		
1	2	3	4	5
256	779985.65	1318810.32	данные отсутствуют	данные отсутствуют
257	779985.65	1318810.3	данные отсутствуют	данные отсутствуют
258	779990.36	1318799.12	данные отсутствуют	данные отсутствуют
259	779990.37	1318799.1	данные отсутствуют	данные отсутствуют
260	779992.14	1318787.31	данные отсутствуют	данные отсутствуют
261	779993.9	1318774.93	данные отсутствуют	данные отсутствуют
262	779994.49	1318760.21	данные отсутствуют	данные отсутствуют
263	779994.49	1318760.19	данные отсутствуют	данные отсутствуют
264	779992.14	1318747.23	данные отсутствуют	данные отсутствуют
265	779992.13	1318747.21	данные отсутствуют	данные отсутствуют
266	779986.24	1318734.84	данные отсутствуют	данные отсутствуют
267	779986.22	1318734.82	данные отсутствуют	данные отсутствуют
268	779977.38	1318725.98	данные отсутствуют	данные отсутствуют
269	779967.38	1318716.56	данные отсутствуют	данные отсутствуют
270	779958.54	1318705.96	данные отсутствуют	данные отсутствуют

Государственный регистратор		ФГИС ЕГРН
полное наименование должности	подпись	инициалы, фамилия

М.П.

<b>Земельный участок</b>			
(вид объекта недвижимости)			
Лист № <u>    </u> Раздела <b>3.2</b>	Всего листов раздела <b>3.2</b> : <u>    </u>	Всего разделов: <u>    </u>	Всего листов выписки: <u>    </u>
<b>30.09.2021 № 99/2021/420869168</b>			
Кадастровый номер:		<b>02:17:000000:70 (единое землепользование)</b>	

Сведения о характерных точках границы земельного участка				
Система координат:				
Зона №				
Номер точки	Координаты		Описание закрепления на местности	Средняя квадратическая погрешность определения координат характерных точек границ земельного участка, м
	X	Y		
1	2	3	4	5
271	779958.53	1318705.95	данные отсутствуют	данные отсутствуют
272	779946.74	1318695.93	данные отсутствуют	данные отсутствуют
273	779945.79	1318695.28	данные отсутствуют	данные отсутствуют
274	779933.97	1318677.55	данные отсутствуют	данные отсутствуют
275	779917.03	1318673.84	данные отсутствуют	данные отсутствуют
276	779911.4	1318670	данные отсутствуют	данные отсутствуют
277	779911.38	1318670	данные отсутствуют	данные отсутствуют
278	779897.83	1318664.7	данные отсутствуют	данные отсутствуют
279	779897.82	1318664.69	данные отсутствуют	данные отсутствуют
280	779884.86	1318662.34	данные отсутствуют	данные отсутствуют
281	779873.07	1318659.38	данные отсутствуют	данные отсутствуют
282	779858.34	1318657.03	данные отсутствуют	данные отсутствуют
283	779846.55	1318657.03	данные отсутствуют	данные отсутствуют
284	779842.78	1318657.6	данные отсутствуют	данные отсутствуют
285	779835.43	1318655.99	данные отсутствуют	данные отсутствуют

Государственный регистратор		ФГИС ЕГРН
полное наименование должности	подпись	инициалы, фамилия

М.П.

Раздел 3.2

Выписка из Единого государственного реестра недвижимости об объекте недвижимости  
Описание местоположения земельного участка

<b>Земельный участок</b>			
(вид объекта недвижимости)			
Лист № <u>    </u> Раздела <b>3.2</b>	Всего листов раздела <b>3.2</b> : <u>    </u>	Всего разделов: <u>    </u>	Всего листов выписки: <u>    </u>
<b>30.09.2021 № 99/2021/420869168</b>			
Кадастровый номер:		<b>02:17:000000:70 (единое землепользование)</b>	

Сведения о характерных точках границы земельного участка				
Система координат:				
Зона №				
Номер точки	Координаты		Описание закрепления на местности	Средняя квадратическая погрешность определения координат характерных точек границ земельного участка, м
	X	Y		
1	2	3	4	5
286	779693.77	1318655.99	данные отсутствуют	данные отсутствуют
287	779733.8	1318662.15	данные отсутствуют	данные отсутствуют
288	779641.41	1318668.31	данные отсутствуют	данные отсутствуют
289	779539.79	1318680.63	данные отсутствуют	данные отсутствуют
290	779527.46	1318732.98	данные отсутствуют	данные отсутствуют
291	779468.95	1318757.62	данные отсутствуют	данные отсутствуют
292	779410.44	1318779.18	данные отсутствуют	данные отсутствуют
293	779398.13	1318791.49	данные отсутствуют	данные отсутствуют
294	779401.21	1318850	данные отсутствуют	данные отсутствуют
295	779370.41	1318871.56	данные отсутствуют	данные отсутствуют
296	779345.77	1318893.12	данные отсутствуют	данные отсутствуют
297	779364.25	1318951.64	данные отсутствуют	данные отсутствуют
298	779367.33	1318991.67	данные отсутствуют	данные отсутствуют
299	779299.57	1319037.87	данные отсутствуют	данные отсутствуют
300	779293.41	1319087.14	данные отсутствуют	данные отсутствуют

Государственный регистратор		ФГИС ЕГРН
полное наименование должности	подпись	инициалы, фамилия

М.П.



Выписка из Единого государственного реестра недвижимости об объекте недвижимости  
Описание местоположения земельного участка

<b>Земельный участок</b>			
(вид объекта недвижимости)			
Лист № <u>    </u> Раздела <b>3.2</b>	Всего листов раздела <b>3.2</b> : <u>    </u>	Всего разделов: <u>    </u>	Всего листов выписки: <u>    </u>
<b>30.09.2021 № 99/2021/420869168</b>			
Кадастровый номер:		<b>02:17:000000:70 (единое землепользование)</b>	

Сведения о характерных точках границы земельного участка				
Система координат:				
Зона №				
Номер точки	Координаты		Описание закрепления на местности	Средняя квадратическая погрешность определения координат характерных точек границ земельного участка, м
	X	Y		
1	2	3	4	5
301	779282.16	1319104.02	данные отсутствуют	данные отсутствуют
302	779277.31	1319100.01	данные отсутствуют	данные отсутствуют
303	779272.61	1319095.01	данные отсутствуют	данные отсутствуют
304	779268.19	1319090.29	данные отсутствуют	данные отсутствуют
305	779264.07	1319085.88	данные отсутствуют	данные отсутствуют
306	779264.06	1319085.87	данные отсутствуют	данные отсутствуют
307	779259.64	1319081.75	данные отсутствуют	данные отсутствуют
308	779259.62	1319081.74	данные отсутствуют	данные отсутствуют
309	779253.43	1319079.09	данные отсутствуют	данные отсутствуют
310	779253.41	1319079.08	данные отсутствуют	данные отсутствуют
311	779246.34	1319077.61	данные отсутствуют	данные отсутствуют
312	779239.85	1319077.01	данные отсутствуют	данные отсутствуют
313	779239.82	1319077.01	данные отсутствуют	данные отсутствуют
314	779232.16	1319079.37	данные отсутствуют	данные отсутствуют
315	779232.15	1319079.38	данные отсутствуют	данные отсутствуют

Государственный регистратор		ФГИС ЕГРН
полное наименование должности	подпись	инициалы, фамилия

М.П.

Раздел 3.2

Выписка из Единого государственного реестра недвижимости об объекте недвижимости  
Описание местоположения земельного участка

<b>Земельный участок</b>			
(вид объекта недвижимости)			
Лист № <u>    </u> Раздела <b>3.2</b>	Всего листов раздела <b>3.2</b> : <u>    </u>	Всего разделов: <u>    </u>	Всего листов выписки: <u>    </u>
<b>30.09.2021 № 99/2021/420869168</b>			
Кадастровый номер:		<b>02:17:000000:70 (единое землепользование)</b>	

Сведения о характерных точках границы земельного участка				
Система координат:				
Зона №				
Номер точки	Координаты		Описание закрепления на местности	Средняя квадратическая погрешность определения координат характерных точек границ земельного участка, м
	X	Y		
1	2	3	4	5
316	779225.66	1319082.32	данные отсутствуют	данные отсутствуют
317	779222.41	1319084.27	данные отсутствуют	данные отсутствуют
318	779213.35	1319080.98	данные отсутствуют	данные отсутствуют
319	779164.08	1319111.77	данные отсутствуют	данные отсутствуют
320	779175.24	1319123.86	данные отсутствуют	данные отсутствуют
321	779177.33	1319128.98	данные отсутствуют	данные отсутствуют
322	779177.35	1319129.01	данные отсутствуют	данные отсутствуют
323	779182.35	1319133.14	данные отсутствуют	данные отсутствуют
324	779182.37	1319133.15	данные отсутствуют	данные отсутствуют
325	779185.18	1319134.63	данные отсутствуют	данные отсутствуют
326	779201.03	1319151.8	данные отсутствуют	данные отсутствуют
327	779223.75	1319173.18	данные отсутствуют	данные отсутствуют
328	779225.33	1319176.98	данные отсутствуют	данные отсутствуют
329	779225.34	1319176.99	данные отсутствуют	данные отсутствуют
330	779228.88	1319181.71	данные отсутствуют	данные отсутствуют

Государственный регистратор		ФГИС ЕГРН
полное наименование должности	подпись	инициалы, фамилия

М.П.

<b>Земельный участок</b>			
(вид объекта недвижимости)			
Лист № <u>    </u> Раздела <b>3.2</b>	Всего листов раздела <b>3.2</b> : <u>    </u>	Всего разделов: <u>    </u>	Всего листов выписки: <u>    </u>
<b>30.09.2021 № 99/2021/420869168</b>			
Кадастровый номер:		<b>02:17:000000:70 (единое землепользование)</b>	

Сведения о характерных точках границы земельного участка				
Система координат:				
Зона №				
Номер точки	Координаты		Описание закрепления на местности	Средняя квадратическая погрешность определения координат характерных точек границ земельного участка, м
	X	Y		
1	2	3	4	5
331	779228.9	1319181.74	данные отсутствуют	данные отсутствуют
332	779228.92	1319181.74	данные отсутствуют	данные отсутствуют
333	779235.1	1319184.1	данные отсутствуют	данные отсутствуют
334	779235.11	1319184.11	данные отсутствуют	данные отсутствуют
335	779235.44	1319184.19	данные отсутствуют	данные отсутствуют
336	779253.39	1319201.08	данные отсутствуют	данные отсутствуют
337	779210.27	1319222.63	данные отсутствуют	данные отсутствуют
338	779216.43	1319256.51	данные отсутствуют	данные отсутствуют
339	779228.75	1319281.14	данные отсутствуют	данные отсутствуют
340	779185.63	1319324.26	данные отсутствуют	данные отсутствуют
341	779194.87	1319342.74	данные отсутствуют	данные отсутствуют
342	779219.51	1319388.94	данные отсутствуют	данные отсутствуют
343	779176.39	1319438.21	данные отсутствуют	данные отсутствуют
344	779127.12	1319465.92	данные отсутствуют	данные отсутствуют
345	779047.05	1319518.28	данные отсутствуют	данные отсутствуют

Государственный регистратор		ФГИС ЕГРН
полное наименование должности	подпись	инициалы, фамилия

М.П.

Раздел 3.2

Выписка из Единого государственного реестра недвижимости об объекте недвижимости  
Описание местоположения земельного участка

<b>Земельный участок</b>			
(вид объекта недвижимости)			
Лист № <u>    </u> Раздела <b>3.2</b>	Всего листов раздела <b>3.2</b> : <u>    </u>	Всего разделов: <u>    </u>	Всего листов выписки: <u>    </u>
<b>30.09.2021 № 99/2021/420869168</b>			
Кадастровый номер:		<b>02:17:000000:70 (единое землепользование)</b>	

Сведения о характерных точках границы земельного участка				
Система координат:				
Зона №				
Номер точки	Координаты		Описание закрепления на местности	Средняя квадратическая погрешность определения координат характерных точек границ земельного участка, м
	X	Y		
1	2	3	4	5
346	778982.38	1319509.04	данные отсутствуют	данные отсутствуют
347	778963.13	1319518.28	данные отсутствуют	данные отсутствуют
348	778949.27	1319566.02	данные отсутствуют	данные отсутствуют
349	778926.18	1319612.2	данные отсутствуют	данные отсутствуют
350	778892.3	1319638.38	данные отсутствуют	данные отсутствуют
351	778856.89	1319644.9	данные отсутствуют	данные отсутствуют
352	778852.25	1319645.14	данные отсутствуют	данные отсутствуют
353	778845.47	1319646.02	данные отсутствуют	данные отсутствуют
354	778838.99	1319647.21	данные отсутствуют	данные отсутствуют
355	778831.62	1319648.68	данные отсутствуют	данные отсутствуют
356	778831.6	1319648.69	данные отсутствуют	данные отсутствуют
357	778831.57	1319648.72	данные отсутствуют	данные отсутствуют
358	778830.59	1319650.05	данные отсутствуют	данные отсутствуют
359	778806.07	1319656.86	данные отсутствуют	данные отсутствуют
360	778801.45	1319732.31	данные отсутствуют	данные отсутствуют

Государственный регистратор		ФГИС ЕГРН
полное наименование должности	подпись	инициалы, фамилия

М.П.

<b>Земельный участок</b>			
(вид объекта недвижимости)			
Лист № <u>    </u> Раздела <b>3.2</b>	Всего листов раздела <b>3.2</b> : <u>    </u>	Всего разделов: <u>    </u>	Всего листов выписки: <u>    </u>
<b>30.09.2021 № 99/2021/420869168</b>			
Кадастровый номер:		<b>02:17:000000:70 (единое землепользование)</b>	

Сведения о характерных точках границы земельного участка				
Система координат:				
Зона №				
Номер точки	Координаты		Описание закрепления на местности	Средняя квадратическая погрешность определения координат характерных точек границ земельного участка, м
	X	Y		
1	2	3	4	5
361	778793.76	1319766.19	данные отсутствуют	данные отсутствуют
362	778772.19	1319803.14	данные отсутствуют	данные отсутствуют
363	778746.02	1319829.32	данные отсутствуют	данные отсутствуют
364	778702.91	1319823.16	данные отсутствуют	данные отсутствуют
365	778695.21	1319833.94	данные отсутствуют	данные отсутствуют
366	778690.58	1319858.58	данные отсутствуют	данные отсутствуют
367	778682.37	1319868.61	данные отсутствуют	данные отсутствуют
368	778681.81	1319868.12	данные отсутствуют	данные отсутствуют
369	778677.7	1319859.58	данные отсутствуют	данные отсутствуют
370	778673.27	1319852.51	данные отсутствуют	данные отсутствуют
371	778668.56	1319846.03	данные отсутствуют	данные отсутствуют
372	778668.55	1319846.02	данные отсутствуют	данные отсутствуют
373	778663.54	1319841.01	данные отсутствуют	данные отсутствуют
374	778663.53	1319840.99	данные отсутствуют	данные отсутствуют
375	778658.52	1319837.76	данные отсутствуют	данные отсутствуют

Государственный регистратор		ФГИС ЕГРН
полное наименование должности	подпись	инициалы, фамилия

М.П.

<b>Земельный участок</b>			
(вид объекта недвижимости)			
Лист № <u>    </u> Раздела <b>3.2</b>	Всего листов раздела <b>3.2</b> : <u>    </u>	Всего разделов: <u>    </u>	Всего листов выписки: <u>    </u>
<b>30.09.2021 № 99/2021/420869168</b>			
Кадастровый номер:		<b>02:17:000000:70 (единое землепользование)</b>	

Сведения о характерных точках границы земельного участка				
Система координат:				
Зона №				
Номер точки	Координаты		Описание закрепления на местности	Средняя квадратическая погрешность определения координат характерных точек границ земельного участка, м
	X	Y		
1	2	3	4	5
376	778658.5	1319837.76	данные отсутствуют	данные отсутствуют
377	778652.02	1319835.41	данные отсутствуют	данные отсутствуют
378	778651.99	1319835.4	данные отсутствуют	данные отсутствуют
379	778644.34	1319835.4	данные отсутствуют	данные отсутствуют
380	778644.31	1319835.41	данные отсутствуют	данные отсутствуют
381	778638.71	1319837.76	данные отсутствуют	данные отсутствуют
382	778638.69	1319837.76	данные отсутствуют	данные отсутствуют
383	778632.21	1319841.89	данные отсутствуют	данные отсутствуют
384	778632.2	1319841.91	данные отсутствуют	данные отсутствуют
385	778631.88	1319842.23	данные отсутствуют	данные отсутствуют
386	778618.22	1319844.72	данные отсутствуют	данные отсутствуют
387	778594.09	1319853.24	данные отсутствуют	данные отсутствуют
388	778592.79	1319853.06	данные отсутствуют	данные отсутствуют
389	778592.75	1319853.07	данные отсутствуют	данные отсутствуют
390	778591.88	1319853.46	данные отсутствуют	данные отсутствуют

Государственный регистратор		ФГИС ЕГРН
полное наименование должности	подпись	инициалы, фамилия

М.П.

<b>Земельный участок</b>			
(вид объекта недвижимости)			
Лист №	Раздела <b>3.2</b>	Всего листов раздела <b>3.2</b> : _____	Всего разделов: _____
Всего листов выписки: _____			
<b>30.09.2021 № 99/2021/420869168</b>			
Кадастровый номер:		<b>02:17:000000:70 (единое землепользование)</b>	

Сведения о характерных точках границы земельного участка				
Система координат:				
Зона №				
Номер точки	Координаты		Описание закрепления на местности	Средняя квадратическая погрешность определения координат характерных точек границ земельного участка, м
	X	Y		
1	2	3	4	5
391	778579.72	1319815.46	данные отсутствуют	данные отсутствуют
392	778545.84	1319812.38	данные отсутствуют	данные отсутствуют
393	778515.05	1319798.52	данные отсутствуют	данные отсутствуют
394	778485.76	1319826.59	данные отсутствуют	данные отсутствуют
395	778479.74	1319823.33	данные отсутствуют	данные отсутствуют
396	778472.97	1319819.79	данные отсутствуют	данные отсутствуют
397	778472.94	1319819.78	данные отсутствуют	данные отсутствуют
398	778465.56	1319819.19	данные отсутствуют	данные отсутствуют
399	778459.38	1319818.9	данные отсутствуют	данные отсутствуют
400	778452.57	1319818.62	данные отсутствуют	данные отсутствуют
401	778439.6	1319810.84	данные отсутствуют	данные отсутствуют
402	778396.48	1319801.6	данные отсутствуют	данные отсутствуют
403	778374.93	1319807.76	данные отсутствуют	данные отсутствуют
404	778393.4	1319861.65	данные отсутствуют	данные отсутствуют
405	778373.39	1319870.89	данные отсутствуют	данные отсутствуют

Государственный регистратор		ФГИС ЕГРН
полное наименование должности	подпись	инициалы, фамилия

М.П.

Раздел 3.2

Выписка из Единого государственного реестра недвижимости об объекте недвижимости  
Описание местоположения земельного участка

<b>Земельный участок</b>			
(вид объекта недвижимости)			
Лист №	Раздела <b>3.2</b>	Всего листов раздела <b>3.2</b> : _____	Всего разделов: _____
Всего листов выписки: _____			
<b>30.09.2021 № 99/2021/420869168</b>			
Кадастровый номер:		<b>02:17:000000:70 (единое землепользование)</b>	

Сведения о характерных точках границы земельного участка				
Система координат:				
Зона №				
Номер точки	Координаты		Описание закрепления на местности	Средняя квадратическая погрешность определения координат характерных точек границ земельного участка, м
	X	Y		
1	2	3	4	5
406	778351.83	1319877.06	данные отсутствуют	данные отсутствуют
407	778331.82	1319889.37	данные отсутствуют	данные отсутствуют
408	778324.13	1319912.44	данные отсутствуют	данные отсутствуют
409	778317.68	1319915.81	данные отсутствуют	данные отсутствуют
410	778311.81	1319917.57	данные отсутствуют	данные отсутствуют
411	778305.05	1319917.57	данные отсутствуют	данные отсутствуют
412	778299.17	1319917.57	данные отсутствуют	данные отсутствуют
413	778293.29	1319916.68	данные отсутствуют	данные отсутствуют
414	778287.4	1319915.51	данные отсутствуют	данные отсутствуют
415	778280.62	1319914.33	данные отсутствуют	данные отсутствуют
416	778280.6	1319914.33	данные отсутствуют	данные отсутствуют
417	778280.58	1319914.33	данные отсутствуют	данные отсутствуют
418	778275.43	1319915.36	данные отсутствуют	данные отсутствуют
419	778265.6	1319912.47	данные отсутствуют	данные отсутствуют
420	778239.43	1319921.71	данные отсутствуют	данные отсутствуют

Государственный регистратор		ФГИС ЕГРН
полное наименование должности	подпись	инициалы, фамилия

М.П.

<b>Земельный участок</b>			
(вид объекта недвижимости)			
Лист № <u>    </u> Раздела <b>3.2</b>	Всего листов раздела <b>3.2</b> : <u>    </u>	Всего разделов: <u>    </u>	Всего листов выписки: <u>    </u>
<b>30.09.2021 № 99/2021/420869168</b>			
Кадастровый номер:		<b>02:17:000000:70 (единое землепользование)</b>	

Сведения о характерных точках границы земельного участка				
Система координат:				
Зона №				
Номер точки	Координаты		Описание закрепления на местности	Средняя квадратическая погрешность определения координат характерных точек границ земельного участка, м
	X	Y		
1	2	3	4	5
421	778225.72	1319935.41	данные отсутствуют	данные отсутствуют
422	778221.64	1319938.79	данные отсутствуют	данные отсутствуют
423	778216.63	1319943.5	данные отсутствуют	данные отсутствуют
424	778216.62	1319943.51	данные отсутствуют	данные отсутствуют
425	778212.91	1319948.22	данные отсутствуют	данные отсутствуют
426	778208.63	1319952.5	данные отсутствуют	данные отсутствуют
427	778187.89	1319969.47	данные отсутствуют	данные отсутствуют
428	778186.06	1319969.99	данные отсутствуют	данные отсутствуют
429	778180.2	1319968.82	данные отсутствуют	данные отсутствуют
430	778174.63	1319965.87	данные отсутствуют	данные отсутствуют
431	778169.64	1319962.07	данные отсутствуют	данные отсутствуют
432	778165.52	1319956.19	данные отсутствуют	данные отсутствуют
433	778161.69	1319950.89	данные отсутствуют	данные отсутствуют
434	778161.68	1319950.87	данные отсутствуют	данные отсутствуют
435	778156.97	1319946.75	данные отсутствуют	данные отсутствуют

Государственный регистратор		ФГИС ЕГРН
полное наименование должности	подпись	инициалы, фамилия

М.П.

<b>Земельный участок</b>			
(вид объекта недвижимости)			
Лист № <u>    </u> Раздела <b>3.2</b>	Всего листов раздела <b>3.2</b> : <u>    </u>	Всего разделов: <u>    </u>	Всего листов выписки: <u>    </u>
<b>30.09.2021 № 99/2021/420869168</b>			
Кадастровый номер:		<b>02:17:000000:70 (единое землепользование)</b>	

Сведения о характерных точках границы земельного участка				
Система координат:				
Зона №				
Номер точки	Координаты		Описание закрепления на местности	Средняя квадратическая погрешность определения координат характерных точек границ земельного участка, м
	X	Y		
1	2	3	4	5
436	778156.95	1319946.74	данные отсутствуют	данные отсутствуют
437	778151.65	1319944.08	данные отсутствуют	данные отсутствуют
438	778145.75	1319941.44	данные отсутствуют	данные отсутствуют
439	778144.37	1319940.96	данные отсутствуют	данные отсутствуют
440	778143.96	1319940.19	данные отсутствуют	данные отсутствуют
441	778142.59	1319940.33	данные отсутствуют	данные отсутствуют
442	778139.86	1319939.38	данные отсутствуют	данные отсутствуют
443	778139.83	1319939.37	данные отсутствуют	данные отсутствуют
444	778133.05	1319939.37	данные отсутствуют	данные отсутствуют
445	778126.57	1319939.37	данные отсутствуют	данные отсутствуют
446	778126.54	1319939.38	данные отсутствуют	данные отсутствуют
447	778120.36	1319941.73	данные отсутствуют	данные отсутствуют
448	778116.92	1319943.04	данные отсутствуют	данные отсутствуют
449	778114.7	1319943.27	данные отсутствуют	данные отсутствуют
450	778077.74	1319964.82	данные отсутствуют	данные отсутствуют

Государственный регистратор		ФГИС ЕГРН
полное наименование должности	подпись	инициалы, фамилия

М.П.

<b>Земельный участок</b>			
(вид объекта недвижимости)			
Лист №	Раздела <b>3.2</b>	Всего листов раздела <b>3.2</b> : ____	Всего разделов: ____
Всего листов выписки: ____			
<b>30.09.2021 № 99/2021/420869168</b>			
Кадастровый номер:		<b>02:17:000000:70 (единое землепользование)</b>	

Сведения о характерных точках границы земельного участка				
Система координат:				
Зона №				
Номер точки	Координаты		Описание закрепления на местности	Средняя квадратическая погрешность определения координат характерных точек границ земельного участка, м
	X	Y		
1	2	3	4	5
451	778050.06	1319974.45	данные отсутствуют	данные отсутствуют
452	778043.25	1319972.36	данные отсутствуют	данные отсутствуют
453	778036.47	1319970.58	данные отсутствуют	данные отсутствуют
454	778029.4	1319969.11	данные отсутствуют	данные отсутствуют
455	778022.04	1319966.76	данные отсутствуют	данные отсутствуют
456	778015.27	1319965.29	данные отсутствуют	данные отсутствуют
457	778008.79	1319963.22	данные отсутствуют	данные отсутствуют
458	778001.13	1319961.45	данные отсутствуют	данные отсутствуют
459	777994.37	1319959.41	данные отсутствуют	данные отсутствуют
460	777989.07	1319956.75	данные отсутствуют	данные отсутствуют
461	777984.08	1319953.5	данные отсутствуют	данные отсутствуют
462	777979.07	1319950.27	данные отсутствуют	данные отсутствуют
463	777973.77	1319947.04	данные отсутствуют	данные отсутствуют
464	777973.75	1319947.04	данные отсутствуют	данные отсутствуют
465	777967.86	1319944.98	данные отсутствуют	данные отсутствуют

Государственный регистратор		ФГИС ЕГРН
полное наименование должности	подпись	инициалы, фамилия

М.П.

Раздел 3.2

Выписка из Единого государственного реестра недвижимости об объекте недвижимости  
Описание местоположения земельного участка

<b>Земельный участок</b>			
(вид объекта недвижимости)			
Лист №	Раздела <b>3.2</b>	Всего листов раздела <b>3.2</b> : ____	Всего разделов: ____
Всего листов выписки: ____			
<b>30.09.2021 № 99/2021/420869168</b>			
Кадастровый номер:		<b>02:17:000000:70 (единое землепользование)</b>	

Сведения о характерных точках границы земельного участка				
Система координат:				
Зона №				
Номер точки	Координаты		Описание закрепления на местности	Средняя квадратическая погрешность определения координат характерных точек границ земельного участка, м
	X	Y		
1	2	3	4	5
466	777967.85	1319944.97	данные отсутствуют	данные отсутствуют
467	777961.66	1319943.19	данные отсутствуют	данные отсутствуют
468	777961.64	1319943.19	данные отсутствуют	данные отсутствуют
469	777961.62	1319943.19	данные отсутствуют	данные отсутствуют
470	777955.14	1319944.97	данные отсутствуют	данные отсутствуют
471	777955.13	1319944.98	данные отсутствуют	данные отсутствуют
472	777949.54	1319947.33	данные отсутствуют	данные отсутствуют
473	777944.75	1319949.32	данные отсутствуют	данные отсутствуют
474	777917.61	1319954.05	данные отсутствуют	данные отсутствуют
475	777915.31	1319954.3	данные отсутствуют	данные отсутствуют
476	777910.14	1319952.34	данные отсутствуют	данные отсутствуют
477	777903.67	1319948.81	данные отсутствуют	данные отсутствуют
478	777899.26	1319944.4	данные отсутствуют	данные отсутствуют
479	777899.24	1319944.38	данные отсутствуют	данные отсутствуют
480	777893.95	1319941.44	данные отсутствуют	данные отсутствуют

Государственный регистратор		ФГИС ЕГРН
полное наименование должности	подпись	инициалы, фамилия

М.П.

<b>Земельный участок</b>			
(вид объекта недвижимости)			
Лист № <u>    </u> Раздела <b>3.2</b>	Всего листов раздела <b>3.2</b> : <u>    </u>	Всего разделов: <u>    </u>	Всего листов выписки: <u>    </u>
<b>30.09.2021 № 99/2021/420869168</b>			
Кадастровый номер:		<b>02:17:000000:70 (единое землепользование)</b>	

Сведения о характерных точках границы земельного участка				
Система координат:				
Зона №				
Номер точки	Координаты		Описание закрепления на местности	Средняя квадратическая погрешность определения координат характерных точек границ земельного участка, м
	X	Y		
1	2	3	4	5
481	777888.36	1319937.6	данные отсутствуют	данные отсутствуют
482	777881.29	1319933.18	данные отсутствуют	данные отсутствуют
483	777875.4	1319929.65	данные отсутствуют	данные отсутствуют
484	777875.38	1319929.64	данные отсутствуют	данные отсутствуют
485	777869.48	1319927.88	данные отсутствуют	данные отсутствуют
486	777863.59	1319926.41	данные отсутствуют	данные отсутствуют
487	777859.45	1319925.38	данные отсутствуют	данные отсутствуют
488	777849.58	1319921.72	данные отсутствуют	данные отсутствуют
489	777840.94	1319916.7	данные отсутствуют	данные отсутствуют
490	777835.64	1319913.46	данные отсутствуют	данные отсутствуют
491	777835.62	1319913.45	данные отсутствуют	данные отсутствуют
492	777829.14	1319911.39	данные отсутствуют	данные отсутствуют
493	777821.2	1319907.86	данные отсутствуют	данные отсутствуют
494	777815.61	1319904.04	данные отсутствуют	данные отсутствуют
495	777809.43	1319899.91	данные отсутствуют	данные отсутствуют

Государственный регистратор		ФГИС ЕГРН
полное наименование должности	подпись	инициалы, фамилия

М.П.

<b>Земельный участок</b>			
(вид объекта недвижимости)			
Лист № <u>    </u> Раздела <b>3.2</b>	Всего листов раздела <b>3.2</b> : <u>    </u>	Всего разделов: <u>    </u>	Всего листов выписки: <u>    </u>
<b>30.09.2021 № 99/2021/420869168</b>			
Кадастровый номер:		<b>02:17:000000:70 (единое землепользование)</b>	

Сведения о характерных точках границы земельного участка				
Система координат:				
Зона №				
Номер точки	Координаты		Описание закрепления на местности	Средняя квадратическая погрешность определения координат характерных точек границ земельного участка, м
	X	Y		
1	2	3	4	5
496	777809.42	1319899.9	данные отсутствуют	данные отсутствуют
497	777802.94	1319896.67	данные отсутствуют	данные отсутствуют
498	777797.64	1319894.02	данные отсутствуют	данные отсутствуют
499	777792.35	1319890.78	данные отсутствуют	данные отсутствуют
500	777786.75	1319887.54	данные отсутствуют	данные отсутствуют
501	777786.73	1319887.53	данные отсутствуют	данные отсутствуют
502	777780.24	1319885.46	данные отсутствуют	данные отсутствуют
503	777774.05	1319883.92	данные отсутствуют	данные отсутствуют
504	777769.79	1319880.13	данные отсутствуют	данные отсутствуют
505	777755.73	1319884.35	данные отсутствуют	данные отсутствуют
506	777753.42	1319884.58	данные отсутствуют	данные отсутствуют
507	777746.65	1319884.58	данные отсутствуют	данные отсутствуют
508	777746.61	1319884.59	данные отсутствуют	данные отсутствуют
509	777741.01	1319887.54	данные отсутствуют	данные отсутствуют
510	777737.53	1319889.05	данные отсутствуют	данные отсутствуют

Государственный регистратор		ФГИС ЕГРН
полное наименование должности	подпись	инициалы, фамилия

М.П.

<b>Земельный участок</b>			
(вид объекта недвижимости)			
Лист № <u>    </u> Раздела <b>3.2</b>	Всего листов раздела <b>3.2</b> : <u>    </u>	Всего разделов: <u>    </u>	Всего листов выписки: <u>    </u>
<b>30.09.2021 № 99/2021/420869168</b>			
Кадастровый номер:		<b>02:17:000000:70 (единое землепользование)</b>	

Сведения о характерных точках границы земельного участка				
Система координат:				
Зона №				
Номер точки	Координаты		Описание закрепления на местности	Средняя квадратическая погрешность определения координат характерных точек границ земельного участка, м
	X	Y		
1	2	3	4	5
511	777703.57	1319881.68	данные отсутствуют	данные отсутствуют
512	777702.37	1319881.25	данные отсутствуют	данные отсутствуют
513	777698.99	1319879	данные отсутствуют	данные отсутствуют
514	777694.88	1319874.31	данные отсутствуют	данные отсутствуют
515	777694.86	1319874.29	данные отсутствуют	данные отсутствуют
516	777688.38	1319870.45	данные отсутствуют	данные отсутствуют
517	777688.36	1319870.45	данные отсутствуют	данные отсутствуют
518	777681.6	1319867.81	данные отсутствуют	данные отсутствуют
519	777674.83	1319864.56	данные отсутствуют	данные отсутствуют
520	777668.94	1319860.45	данные отсутствуют	данные отсутствуют
521	777668.91	1319860.44	данные отсутствуют	данные отсутствуют
522	777661.84	1319858.66	данные отсутствуют	данные отсутствуют
523	777654.78	1319857.19	данные отсутствуют	данные отсутствуют
524	777654.76	1319857.19	данные отсутствуют	данные отсутствуют
525	777647.98	1319857.49	данные отсутствуют	данные отсутствуют

Государственный регистратор		ФГИС ЕГРН
полное наименование должности	подпись	инициалы, фамилия

М.П.

Раздел 3.2

Выписка из Единого государственного реестра недвижимости об объекте недвижимости  
Описание местоположения земельного участка

<b>Земельный участок</b>			
(вид объекта недвижимости)			
Лист № <u>    </u> Раздела <b>3.2</b>	Всего листов раздела <b>3.2</b> : <u>    </u>	Всего разделов: <u>    </u>	Всего листов выписки: <u>    </u>
<b>30.09.2021 № 99/2021/420869168</b>			
Кадастровый номер:		<b>02:17:000000:70 (единое землепользование)</b>	

Сведения о характерных точках границы земельного участка				
Система координат:				
Зона №				
Номер точки	Координаты		Описание закрепления на местности	Средняя квадратическая погрешность определения координат характерных точек границ земельного участка, м
	X	Y		
1	2	3	4	5
526	777647.95	1319857.49	данные отсутствуют	данные отсутствуют
527	777641.77	1319859.54	данные отсутствуют	данные отсутствуют
528	777641.76	1319859.55	данные отсутствуют	данные отсутствуют
529	777641.73	1319859.57	данные отсутствуют	данные отсутствуют
530	777639.85	1319861.82	данные отсутствуют	данные отсутствуют
531	777638.9	1319861.65	данные отсутствуют	данные отсутствуют
532	777638.63	1319863.3	данные отсутствуют	данные отсутствуют
533	777637.31	1319864.88	данные отсутствуют	данные отсутствуют
534	777637.3	1319864.9	данные отсутствуют	данные отсутствуют
535	777637.29	1319864.92	данные отсутствуют	данные отсутствуют
536	777636.11	1319871.4	данные отсутствуют	данные отсутствуют
537	777636.11	1319871.42	данные отсутствуют	данные отсутствуют
538	777636.11	1319878.42	данные отсутствуют	данные отсутствуют
539	777632.75	1319898.61	данные отсутствуют	данные отсутствуют
540	777651.22	1319921.71	данные отсутствуют	данные отсутствуют

Государственный регистратор		ФГИС ЕГРН
полное наименование должности	подпись	инициалы, фамилия

М.П.



Выписка из Единого государственного реестра недвижимости об объекте недвижимости  
Описание местоположения земельного участка

<b>Земельный участок</b>			
(вид объекта недвижимости)			
Лист №	Раздела <b>3.2</b>	Всего листов раздела <b>3.2</b> : _____	Всего разделов: _____
Всего листов выписки: _____			
<b>30.09.2021 № 99/2021/420869168</b>			
Кадастровый номер:		<b>02:17:000000:70 (единое землепользование)</b>	

Сведения о характерных точках границы земельного участка				
Система координат:				
Зона №				
Номер точки	Координаты		Описание закрепления на местности	Средняя квадратическая погрешность определения координат характерных точек границ земельного участка, м
	X	Y		
1	2	3	4	5
541	777652.76	1319957.12	данные отсутствуют	данные отсутствуют
542	777643.52	1319981.76	данные отсутствуют	данные отсутствуют
543	777618.89	1319983.3	данные отсутствуют	данные отсутствуют
544	777610.41	1319980.94	данные отсутствуют	данные отсутствуют
545	777608.56	1319980.02	данные отсутствуют	данные отсутствуют
546	777608.54	1319980.01	данные отсутствуют	данные отсутствуют
547	777602.07	1319978.25	данные отсутствуют	данные отсутствуют
548	777595.89	1319975.6	данные отсутствуют	данные отсутствуют
549	777595.86	1319975.59	данные отсутствуют	данные отсутствуют
550	777589.67	1319974.71	данные отсутствуют	данные отсутствуют
551	777583.78	1319974.71	данные отсутствуют	данные отсутствуют
552	777583.75	1319974.72	данные отсутствуют	данные отсутствуют
553	777578.15	1319977.06	данные отсутствуют	данные отсутствуют
554	777571.39	1319978.82	данные отсутствуют	данные отсутствуют
555	777571.37	1319978.83	данные отсутствуют	данные отсутствуют

Государственный регистратор		ФГИС ЕГРН
полное наименование должности	подпись	инициалы, фамилия

М.П.

Раздел 3.2

Выписка из Единого государственного реестра недвижимости об объекте недвижимости  
Описание местоположения земельного участка

<b>Земельный участок</b>			
(вид объекта недвижимости)			
Лист №	Раздела <b>3.2</b>	Всего листов раздела <b>3.2</b> : _____	Всего разделов: _____
Всего листов выписки: _____			
<b>30.09.2021 № 99/2021/420869168</b>			
Кадастровый номер:		<b>02:17:000000:70 (единое землепользование)</b>	

Сведения о характерных точках границы земельного участка				
Система координат:				
Зона №				
Номер точки	Координаты		Описание закрепления на местности	Средняя квадратическая погрешность определения координат характерных точек границ земельного участка, м
	X	Y		
1	2	3	4	5
556	777565.76	1319981.78	данные отсутствуют	данные отсутствуют
557	777564.6	1319982.53	данные отсутствуют	данные отсутствуют
558	777555.75	1319984.84	данные отсутствуют	данные отсутствуют
559	777517.26	1319989.46	данные отсутствуют	данные отсутствуют
560	777517.26	1319994.95	данные отсутствуют	данные отсутствуют
561	777513.92	1319998.29	данные отсутствуют	данные отсутствуют
562	777513.9	1319998.31	данные отсутствуют	данные отсутствуют
563	777513.89	1319998.35	данные отсутствуют	данные отсутствуют
564	777513.59	1320004.83	данные отсутствуют	данные отсутствуют
565	777513.6	1320004.88	данные отсутствуют	данные отсутствуют
566	777513.62	1320004.9	данные отсутствуют	данные отсутствуют
567	777517.26	1320008.3	данные отсутствуют	данные отсутствуют
568	777517.26	1320027.95	данные отсутствуют	данные отсутствуют
569	777501.86	1320049.51	данные отсутствуют	данные отсутствуют
570	777464.91	1320049.51	данные отсутствуют	данные отсутствуют

Государственный регистратор		ФГИС ЕГРН
полное наименование должности	подпись	инициалы, фамилия

М.П.

<b>Земельный участок</b>			
(вид объекта недвижимости)			
Лист № <u>    </u> Раздела <b>3.2</b>	Всего листов раздела <b>3.2</b> : <u>    </u>	Всего разделов: <u>    </u>	Всего листов выписки: <u>    </u>
<b>30.09.2021 № 99/2021/420869168</b>			
Кадастровый номер:		<b>02:17:000000:70 (единое землепользование)</b>	

Сведения о характерных точках границы земельного участка				
Система координат:				
Зона №				
Номер точки	Координаты		Описание закрепления на местности	Средняя квадратическая погрешность определения координат характерных точек границ земельного участка, м
	X	Y		
1	2	3	4	5
571	777444.18	1320026.18	данные отсутствуют	данные отсутствуют
572	777443.97	1320025.45	данные отсутствуют	данные отсутствуют
573	777443.97	1320013.66	данные отсутствуют	данные отсутствуют
574	777443.96	1320013.61	данные отсутствуют	данные отсутствуют
575	777436.9	1320002.43	данные отсутствуют	данные отсутствуют
576	777436.87	1320002.4	данные отсутствуют	данные отсутствуют
577	777436.85	1320002.39	данные отсутствуют	данные отсутствуют
578	777430.31	1320000.42	данные отсутствуют	данные отсутствуют
579	777429.5	1319998.7	данные отсутствуют	данные отсутствуют
580	777427.36	1319999.54	данные отсутствуют	данные отсутствуют
581	777425.06	1319998.85	данные отсутствуют	данные отсутствуют
582	777425.03	1319998.85	данные отсутствуют	данные отсутствуют
583	777425.01	1319998.85	данные отсутствуют	данные отсутствуют
584	777413.23	1320001.8	данные отсутствуют	данные отсутствуют
585	777413.21	1320001.81	данные отсутствуют	данные отсутствуют

Государственный регистратор		ФГИС ЕГРН
полное наименование должности	подпись	инициалы, фамилия

М.П.

Раздел 3.2

Выписка из Единого государственного реестра недвижимости об объекте недвижимости  
Описание местоположения земельного участка

<b>Земельный участок</b>			
(вид объекта недвижимости)			
Лист № <u>    </u> Раздела <b>3.2</b>	Всего листов раздела <b>3.2</b> : <u>    </u>	Всего разделов: <u>    </u>	Всего листов выписки: <u>    </u>
<b>30.09.2021 № 99/2021/420869168</b>			
Кадастровый номер:		<b>02:17:000000:70 (единое землепользование)</b>	

Сведения о характерных точках границы земельного участка				
Система координат:				
Зона №				
Номер точки	Координаты		Описание закрепления на местности	Средняя квадратическая погрешность определения координат характерных точек границ земельного участка, м
	X	Y		
1	2	3	4	5
586	777401.43	1320007.7	данные отсутствуют	данные отсутствуют
587	777401.42	1320007.71	данные отсутствуют	данные отсутствуют
588	777396.12	1320011.76	данные отсутствуют	данные отсутствуют
589	777394.08	1320012.56	данные отсутствуют	данные отсутствуют
590	777374.06	1320015.64	данные отсутствуют	данные отсутствуют
591	777338.65	1320009.47	данные отсутствуют	данные отсутствуют
592	777303.23	1320023.33	данные отсутствуют	данные отсутствуют
593	777267.82	1320018.71	данные отсутствуют	данные отсутствуют
594	777245.25	1319981.54	данные отсутствуют	данные отсутствуют
595	777244.88	1319974.21	данные отсутствуют	данные отсутствуют
596	777244.87	1319974.18	данные отсутствуют	данные отсутствуют
597	777240.16	1319962.97	данные отсутствуют	данные отсутствуют
598	777240.13	1319962.93	данные отсутствуют	данные отсутствуют
599	777240.09	1319962.92	данные отсутствуют	данные отсутствуют
600	777227.71	1319961.75	данные отсутствуют	данные отсутствуют

Государственный регистратор		ФГИС ЕГРН
полное наименование должности	подпись	инициалы, фамилия

М.П.

<b>Земельный участок</b>			
(вид объекта недвижимости)			
Лист № <u>    </u> Раздела <b>3.2</b>	Всего листов раздела <b>3.2</b> : <u>    </u>	Всего разделов: <u>    </u>	Всего листов выписки: <u>    </u>
<b>30.09.2021 № 99/2021/420869168</b>			
Кадастровый номер:		<b>02:17:000000:70 (единое землепользование)</b>	

Сведения о характерных точках границы земельного участка				
Система координат:				
Зона №				
Номер точки	Координаты		Описание закрепления на местности	Средняя квадратическая погрешность определения координат характерных точек границ земельного участка, м
	X	Y		
1	2	3	4	5
601	777227.67	1319961.76	данные отсутствуют	данные отсутствуют
602	777224.15	1319963.49	данные отсутствуют	данные отсутствуют
603	777221.62	1319961.74	данные отсутствуют	данные отсутствуют
604	777219.03	1319962.38	данные отсутствуют	данные отсутствуют
605	777217.29	1319958.06	данные отсутствуют	данные отсутствуют
606	777220.29	1319953.66	данные отсутствуют	данные отсутствуют
607	777220.55	1319945.09	данные отсутствуют	данные отсутствуют
608	777208.33	1319920.05	данные отсутствуют	данные отсутствуют
609	777206.11	1319907.66	данные отсутствуют	данные отсутствуют
610	777206.23	1319898.8	данные отсутствуют	данные отсутствуют
611	777199.8	1319881.82	данные отсутствуют	данные отсутствуют
612	777185.4	1319867.12	данные отсутствуют	данные отсутствуют
613	777158.64	1319803.03	данные отсутствуют	данные отсутствуют
614	777141.15	1319757.16	данные отсутствуют	данные отсутствуют
615	777123.21	1319710.5	данные отсутствуют	данные отсутствуют

Государственный регистратор		ФГИС ЕГРН
полное наименование должности	подпись	инициалы, фамилия

М.П.

Раздел 3.2

<b>Земельный участок</b>			
(вид объекта недвижимости)			
Лист № <u>    </u> Раздела <b>3.2</b>	Всего листов раздела <b>3.2</b> : <u>    </u>	Всего разделов: <u>    </u>	Всего листов выписки: <u>    </u>
<b>30.09.2021 № 99/2021/420869168</b>			
Кадастровый номер:		<b>02:17:000000:70 (единое землепользование)</b>	

Сведения о характерных точках границы земельного участка				
Система координат:				
Зона №				
Номер точки	Координаты		Описание закрепления на местности	Средняя квадратическая погрешность определения координат характерных точек границ земельного участка, м
	X	Y		
1	2	3	4	5
616	777140.07	1319704.63	данные отсутствуют	данные отсутствуют
617	777329.08	1319615.69	данные отсутствуют	данные отсутствуют
618	777340.23	1319633.54	данные отсутствуют	данные отсутствуют
619	777360.32	1319637.11	данные отсутствуют	данные отсутствуют
620	777409.86	1319624.62	данные отсутствуют	данные отсутствуют
621	777453.59	1319607.66	данные отсутствуют	данные отсутствуют
622	777501.34	1319585.79	данные отсутствуют	данные отсутствуют
623	777558.47	1319560.35	данные отсутствуют	данные отсутствуют
624	777590.6	1319549.19	данные отсутствуют	данные отсутствуют
625	777609.57	1319553.43	данные отсутствуют	данные отсутствуют
626	777625.19	1319577.98	данные отсутствуют	данные отсутствуют
627	777645.27	1319593.6	данные отсутствуют	данные отсутствуют
628	777658.66	1319619.93	данные отсутствуют	данные отсутствуют
629	777670.26	1319644.03	данные отсутствуют	данные отсутствуют
630	777672.49	1319667.68	данные отсутствуют	данные отсутствуют

Государственный регистратор		ФГИС ЕГРН
полное наименование должности	подпись	инициалы, фамилия

М.П.

<b>Земельный участок</b>			
(вид объекта недвижимости)			
Лист № <u>    </u> Раздела <b>3.2</b>	Всего листов раздела <b>3.2</b> : <u>    </u>	Всего разделов: <u>    </u>	Всего листов выписки: <u>    </u>
<b>30.09.2021 № 99/2021/420869168</b>			
Кадастровый номер:		<b>02:17:000000:70 (единое землепользование)</b>	

Сведения о характерных точках границы земельного участка				
Система координат:				
Зона №				
Номер точки	Координаты		Описание закрепления на местности	Средняя квадратическая погрешность определения координат характерных точек границ земельного участка, м
	X	Y		
1	2	3	4	5
631	777662.68	1319699.81	данные отсутствуют	данные отсутствуют
632	777650.18	1319719.9	данные отсутствуют	данные отсутствуют
633	777643.93	1319745.78	данные отсутствуют	данные отсутствуют
634	777639.92	1319764.53	данные отсутствуют	данные отсутствуют
635	777642.15	1319789.96	данные отсутствуют	данные отсутствуют
636	777692.35	1319787.51	данные отсутствуют	данные отсутствуют
637	777778.71	1319788.18	данные отсутствуют	данные отсутствуют
638	777840.74	1319784.61	данные отсутствуют	данные отсутствуют
639	777890.73	1319775.68	данные отсутствуют	данные отсутствуют
640	777983.11	1319766.31	данные отсутствуют	данные отсутствуют
641	778063.69	1319761.62	данные отсутствуют	данные отсутствуют
642	778093.79	1319723.47	данные отсутствуют	данные отсутствуют
643	778114.69	1319689.63	данные отсутствуют	данные отсутствуют
644	778142.27	1319621.55	данные отсутствуют	данные отсутствуют
645	778168.32	1319501.22	данные отсутствуют	данные отсутствуют

Государственный регистратор		ФГИС ЕГРН
полное наименование должности	подпись	инициалы, фамилия

М.П.

Раздел 3.2

Выписка из Единого государственного реестра недвижимости об объекте недвижимости  
Описание местоположения земельного участка

<b>Земельный участок</b>			
(вид объекта недвижимости)			
Лист № <u>    </u> Раздела <b>3.2</b>	Всего листов раздела <b>3.2</b> : <u>    </u>	Всего разделов: <u>    </u>	Всего листов выписки: <u>    </u>
<b>30.09.2021 № 99/2021/420869168</b>			
Кадастровый номер:		<b>02:17:000000:70 (единое землепользование)</b>	

Сведения о характерных точках границы земельного участка				
Система координат:				
Зона №				
Номер точки	Координаты		Описание закрепления на местности	Средняя квадратическая погрешность определения координат характерных точек границ земельного участка, м
	X	Y		
1	2	3	4	5
646	778153.59	1319416.42	данные отсутствуют	данные отсутствуют
647	778107.18	1319290.57	данные отсутствуют	данные отсутствуют
648	778072.27	1319267.28	данные отсутствуют	данные отсутствуют
649	778056.13	1319176.49	данные отсутствуют	данные отсутствуют
650	778027.41	1319101.83	данные отсутствуют	данные отсутствуют
651	777972.86	1318958.26	данные отсутствуют	данные отсутствуют
652	777978.6	1318892.22	данные отсутствуют	данные отсутствуют
653	777906.82	1318765.88	данные отсутствуют	данные отсутствуют
654	777843.65	1318691.23	данные отсутствуют	данные отсутствуют
655	777823.55	1318651.03	данные отсутствуют	данные отсутствуют
656	777786.22	1318564.89	данные отсутствуют	данные отсутствуют
657	777743.15	1318539.04	данные отсутствуют	данные отсутствуют
658	777462.97	1318787.01	данные отсутствуют	данные отсутствуют
659	777823.59	1318418.54	данные отсутствуют	данные отсутствуют
660	777774.73	1318493.1	данные отсутствуют	данные отсутствуют

Государственный регистратор		ФГИС ЕГРН
полное наименование должности	подпись	инициалы, фамилия

М.П.

Выписка из Единого государственного реестра недвижимости об объекте недвижимости  
Описание местоположения земельного участка

<b>Земельный участок</b>			
(вид объекта недвижимости)			
Лист №	Раздела <b>3.2</b>	Всего листов раздела <b>3.2</b> : _____	Всего разделов: _____
Всего листов выписки: _____			
<b>30.09.2021 № 99/2021/420869168</b>			
Кадастровый номер:		<b>02:17:000000:70 (единое землепользование)</b>	

Сведения о характерных точках границы земельного участка				
Система координат:				
Зона №				
Номер точки	Координаты		Описание закрепления на местности	Средняя квадратическая погрешность определения координат характерных точек границ земельного участка, м
	X	Y		
1	2	3	4	5
661	777832.16	1318593.6	данные отсутствуют	данные отсутствуют
662	777878.1	1318679.74	данные отсутствуют	данные отсутствуют
663	777921.17	1318737.17	данные отсутствуют	данные отсутствуют
664	777972.86	1318829.05	данные отсутствуют	данные отсутствуют
665	777995.83	1318915.19	данные отсутствуют	данные отсутствуют
666	778064.74	1319119.06	данные отсутствуют	данные отсутствуют
667	778136.53	1319294.21	данные отсутствуют	данные отсутствуют
668	778170.98	1319409.07	данные отсутствуют	данные отсутствуют
669	778188.21	1319595.7	данные отсутствуют	данные отсутствуют
670	778110.68	1319750.76	данные отсутствуют	данные отсутствуют
671	778173.85	1319802.44	данные отсутствуют	данные отсутствуют
672	778231.28	1319799.57	данные отсутствуют	данные отсутствуют
673	778331.78	1319742.14	данные отсутствуют	данные отсутствуют
674	778383.46	1319733.53	данные отсутствуют	данные отсутствуют
675	778432.28	1319724.92	данные отсутствуют	данные отсутствуют

Государственный регистратор		ФГИС ЕГРН
полное наименование должности	подпись	инициалы, фамилия

М.П.

Раздел 3.2

Выписка из Единого государственного реестра недвижимости об объекте недвижимости  
Описание местоположения земельного участка

<b>Земельный участок</b>			
(вид объекта недвижимости)			
Лист №	Раздела <b>3.2</b>	Всего листов раздела <b>3.2</b> : _____	Всего разделов: _____
Всего листов выписки: _____			
<b>30.09.2021 № 99/2021/420869168</b>			
Кадастровый номер:		<b>02:17:000000:70 (единое землепользование)</b>	

Сведения о характерных точках границы земельного участка				
Система координат:				
Зона №				
Номер точки	Координаты		Описание закрепления на местности	Средняя квадратическая погрешность определения координат характерных точек границ земельного участка, м
	X	Y		
1	2	3	4	5
676	778532.77	1319699.07	данные отсутствуют	данные отсутствуют
677	778613.17	1319724.92	данные отсутствуют	данные отсутствуют
678	778664.86	1319730.66	данные отсутствуют	данные отсутствуют
679	778713.67	1319733.53	данные отсутствуют	данные отсутствуют
680	778762.48	1319701.94	данные отсутствуют	данные отсутствуют
681	778759.61	1319664.62	данные отсутствуют	данные отсутствуют
682	778791.19	1319604.32	данные отсутствуют	данные отсутствуют
683	778857.24	1319607.19	данные отсутствуют	данные отсутствуют
684	778920.41	1319566.99	данные отсутствуют	данные отсутствуют
685	778954.86	1319492.34	данные отсутствуют	данные отсутствуют
686	779052.49	1319469.36	данные отсутствуют	данные отсутствуют
687	779107.04	1319388.97	данные отсутствуют	данные отсутствуют
688	779150.11	1319348.77	данные отсутствуют	данные отсутствуют
689	779144.37	1319279.86	данные отсутствуют	данные отсутствуют
690	779141.5	1319182.23	данные отсутствуют	данные отсутствуют

Государственный регистратор		ФГИС ЕГРН
полное наименование должности	подпись	инициалы, фамилия

М.П.

<b>Земельный участок</b>			
(вид объекта недвижимости)			
Лист № <u>    </u> Раздела <b>3.2</b>	Всего листов раздела <b>3.2</b> : <u>    </u>	Всего разделов: <u>    </u>	Всего листов выписки: <u>    </u>
<b>30.09.2021 № 99/2021/420869168</b>			
Кадастровый номер:		<b>02:17:000000:70 (единое землепользование)</b>	

Сведения о характерных точках границы земельного участка				
Система координат:				
Зона №				
Номер точки	Координаты		Описание закрепления на местности	Средняя квадратическая погрешность определения координат характерных точек границ земельного участка, м
	X	Y		
1	2	3	4	5
691	779121.4	1319104.7	данные отсутствуют	данные отсутствуют
692	779210.41	1319053.02	данные отсутствуют	данные отсутствуют
693	779236.26	1319061.63	данные отсутствуют	данные отсутствуют
694	779302.3	1319009.95	данные отсутствуют	данные отсутствуют
695	779325.27	1318949.65	данные отсутствуют	данные отсутствуют
696	779325.27	1318869.25	данные отсутствуют	данные отсутствуют
697	779362.6	1318834.79	данные отсутствуют	данные отсутствуют
698	779339.62	1318794.6	данные отсутствуют	данные отсутствуют
699	779328.14	1318768.75	данные отсутствуют	данные отсутствуют
700	779224.77	1318780.24	данные отсутствуют	данные отсутствуют
701	779167.34	1318722.81	данные отсутствуют	данные отсутствуют
702	779167.34	1318674	данные отсутствуют	данные отсутствуют
703	779219.03	1318717.07	данные отсутствуют	данные отсутствуют
704	779276.45	1318740.04	данные отсутствуют	данные отсутствуют
705	779256.36	1318682.61	данные отсутствуют	данные отсутствуют

Государственный регистратор		ФГИС ЕГРН
полное наименование должности	подпись	инициалы, фамилия

М.П.

Раздел 3.2

Выписка из Единого государственного реестра недвижимости об объекте недвижимости  
Описание местоположения земельного участка

<b>Земельный участок</b>			
(вид объекта недвижимости)			
Лист № <u>    </u> Раздела <b>3.2</b>	Всего листов раздела <b>3.2</b> : <u>    </u>	Всего разделов: <u>    </u>	Всего листов выписки: <u>    </u>
<b>30.09.2021 № 99/2021/420869168</b>			
Кадастровый номер:		<b>02:17:000000:70 (единое землепользование)</b>	

Сведения о характерных точках границы земельного участка				
Система координат:				
Зона №				
Номер точки	Координаты		Описание закрепления на местности	Средняя квадратическая погрешность определения координат характерных точек границ земельного участка, м
	X	Y		
1	2	3	4	5
706	779267.84	1318630.93	данные отсутствуют	данные отсутствуют
707	779336.75	1318708.45	данные отсутствуют	данные отсутствуют
708	779374.08	1318777.37	данные отсутствуют	данные отсутствуют
709	779468.84	1318705.58	данные отсутствуют	данные отсутствуют
710	779463.09	1318628.06	данные отсутствуют	данные отсутствуют
711	779511.91	1318605.09	данные отсутствуют	данные отсутствуют
712	779520.52	1318651.03	данные отсутствуют	данные отсутствуют
713	779592.3	1318651.03	данные отсутствуют	данные отсутствуют
714	779684.19	1318622.31	данные отсутствуют	данные отсутствуют
715	779758.84	1318622.31	данные отсутствуют	данные отсутствуют
716	779865.08	1318593.6	данные отсутствуют	данные отсутствуют
717	779936.87	1318636.67	данные отсутствуют	данные отсутствуют
718	780002.91	1318659.64	данные отсутствуют	данные отсутствуют
719	780040.24	1318602.21	данные отсутствуют	данные отсутствуют
720	780063.21	1318513.2	данные отсутствуют	данные отсутствуют

Государственный регистратор		ФГИС ЕГРН
полное наименование должности	подпись	инициалы, фамилия

М.П.

Выписка из Единого государственного реестра недвижимости об объекте недвижимости  
Описание местоположения земельного участка

<b>Земельный участок</b>			
(вид объекта недвижимости)			
Лист №	Раздела <b>3.2</b>	Всего листов раздела <b>3.2</b> : ____	Всего разделов: ____
Всего листов выписки: ____			
<b>30.09.2021 № 99/2021/420869168</b>			
Кадастровый номер:		<b>02:17:000000:70 (единое землепользование)</b>	

Сведения о характерных точках границы земельного участка				
Система координат:				
Зона №				
Номер точки	Координаты		Описание закрепления на местности	Средняя квадратическая погрешность определения координат характерных точек границ земельного участка, м
	X	Y		
1	2	3	4	5
721	780086.18	1318559.14	данные отсутствуют	данные отсутствуют
722	780077.56	1318625.19	данные отсутствуют	данные отсутствуют
723	780020.14	1318725.68	данные отсутствуют	данные отсутствуют
724	780031.62	1318837.67	данные отсутствуют	данные отсутствуют
725	780126.38	1318852.02	данные отсутствуют	данные отсутствуют
726	780327.37	1318912.32	данные отсутствуют	данные отсутствуют
727	780399.16	1318923.81	данные отсутствуют	данные отсутствуют
728	780364.7	1318869.25	данные отсутствуют	данные отсутствуют
729	780442.23	1318863.51	данные отсутствуют	данные отсутствуют
730	780539.85	1318872.12	данные отсутствуют	данные отсутствуют
731	780608.76	1318814.7	данные отсутствуют	данные отсутствуют
732	780620.25	1318771.62	данные отсутствуют	данные отсутствуют
733	780758.88	1319113.36	данные отсутствуют	данные отсутствуют
734	780759.25	1319115.58	данные отсутствуют	данные отсутствуют
735	780757.03	1319115.95	данные отсутствуют	данные отсутствуют

Государственный регистратор		ФГИС ЕГРН
полное наименование должности	подпись	инициалы, фамилия

М.П.

Раздел 3.2

Выписка из Единого государственного реестра недвижимости об объекте недвижимости  
Описание местоположения земельного участка

<b>Земельный участок</b>			
(вид объекта недвижимости)			
Лист №	Раздела <b>3.2</b>	Всего листов раздела <b>3.2</b> : ____	Всего разделов: ____
Всего листов выписки: ____			
<b>30.09.2021 № 99/2021/420869168</b>			
Кадастровый номер:		<b>02:17:000000:70 (единое землепользование)</b>	

Сведения о характерных точках границы земельного участка				
Система координат:				
Зона №				
Номер точки	Координаты		Описание закрепления на местности	Средняя квадратическая погрешность определения координат характерных точек границ земельного участка, м
	X	Y		
1	2	3	4	5
736	780756.66	1319113.73	данные отсутствуют	данные отсутствуют
737	780702.8	1318780.2	данные отсутствуют	данные отсутствуют
738	780703.17	1318782.42	данные отсутствуют	данные отсутствуют
739	780700.95	1318782.79	данные отсутствуют	данные отсутствуют
740	780700.58	1318780.57	данные отсутствуют	данные отсутствуют
741	780720.88	1318887.85	данные отсутствуют	данные отсутствуют
742	780721.25	1318890.07	данные отсутствуют	данные отсутствуют
743	780719.03	1318890.44	данные отсутствуют	данные отсутствуют
744	780718.66	1318888.22	данные отсутствуют	данные отсутствуют
745	780685.07	1318674.12	данные отсутствуют	данные отсутствуют
746	780685.44	1318676.34	данные отсутствуют	данные отсутствуют
747	780683.22	1318676.71	данные отсутствуют	данные отсутствуют
748	780682.85	1318674.49	данные отсутствуют	данные отсутствуют
749	780739.85	1319000.42	данные отсутствуют	данные отсутствуют
750	780740.22	1319002.64	данные отсутствуют	данные отсутствуют

Государственный регистратор		ФГИС ЕГРН
полное наименование должности	подпись	инициалы, фамилия

М.П.

<b>Земельный участок</b>			
(вид объекта недвижимости)			
Лист № __ Раздела <b>3.2</b>	Всего листов раздела <b>3.2</b> : __	Всего разделов: __	Всего листов выписки: __
<b>30.09.2021 № 99/2021/420869168</b>			
Кадастровый номер:		<b>02:17:000000:70 (единое землепользование)</b>	

Сведения о характерных точках границы земельного участка				
Система координат: Зона №				
Номер точки	Координаты		Описание закрепления на местности	Средняя квадратическая погрешность определения координат характерных точек границ земельного участка, м
	X	Y		
1	2	3	4	5
751	780738	1319003.01	данные отсутствуют	данные отсутствуют
752	780737.63	1319000.79	данные отсутствуют	данные отсутствуют
753	776798.71	1316251.11	данные отсутствуют	данные отсутствуют
754	776748.74	1316243.03	данные отсутствуют	данные отсутствуют
755	776534.04	1316389.2	данные отсутствуют	данные отсутствуют
756	776608.56	1316461.13	данные отсутствуют	данные отсутствуют
757	776648.29	1316517.89	данные отсутствуют	данные отсутствуют
758	776668.16	1316583.17	данные отсутствуют	данные отсутствуют
759	776690.86	1316656.96	данные отсутствуют	данные отсутствуют
760	776705.98	1316742.59	данные отсутствуют	данные отсутствуют
761	776706.2	1316742.59	данные отсутствуют	данные отсутствуют
762	776716.96	1316740.56	данные отсутствуют	данные отсутствуют
763	776738.28	1316733.85	данные отсутствуют	данные отсутствуют
764	776754.13	1316696.89	данные отсутствуют	данные отсутствуют
765	776759	1316673.13	данные отсутствуют	данные отсутствуют

Государственный регистратор		ФГИС ЕГРН
полное наименование должности	подпись	инициалы, фамилия

М.П.

Раздел 3.2

Выписка из Единого государственного реестра недвижимости об объекте недвижимости  
Описание местоположения земельного участка

<b>Земельный участок</b>			
(вид объекта недвижимости)			
Лист № __ Раздела <b>3.2</b>	Всего листов раздела <b>3.2</b> : __	Всего разделов: __	Всего листов выписки: __
<b>30.09.2021 № 99/2021/420869168</b>			
Кадастровый номер:		<b>02:17:000000:70 (единое землепользование)</b>	

Сведения о характерных точках границы земельного участка				
Система координат: Зона №				
Номер точки	Координаты		Описание закрепления на местности	Средняя квадратическая погрешность определения координат характерных точек границ земельного участка, м
	X	Y		
1	2	3	4	5
766	776760.62	1316654.04	данные отсутствуют	данные отсутствуют
767	776761.75	1316651.95	данные отсутствуют	данные отсутствуют
768	776761.82	1316651.29	данные отсутствуют	данные отсутствуют
769	776764.2	1316647.42	данные отсутствуют	данные отсутствуют
770	776766.11	1316643.89	данные отсутствуют	данные отсутствуют
771	776766.64	1316643.43	данные отсутствуют	данные отсутствуют
772	776784.52	1316614.39	данные отсутствуют	данные отсутствуют
773	776812.85	1316636.75	данные отсутствуют	данные отсутствуют
774	776824.59	1316643.48	данные отсутствуют	данные отсутствуют
775	776839.01	1316655.46	данные отсутствуют	данные отсутствуют
776	776850.59	1316672.93	данные отсутствуют	данные отсутствуют
777	776859.73	1316693.85	данные отсутствуют	данные отсутствуют
778	776863.79	1316713.55	данные отсутствуют	данные отсутствуют
779	776864.4	1316729.39	данные отсутствуют	данные отсутствуют
780	776863.38	1316754.98	данные отсутствуют	данные отсутствуют

Государственный регистратор		ФГИС ЕГРН
полное наименование должности	подпись	инициалы, фамилия

М.П.



Выписка из Единого государственного реестра недвижимости об объекте недвижимости  
Описание местоположения земельного участка

<b>Земельный участок</b>			
(вид объекта недвижимости)			
Лист № <u>    </u> Раздела <b>3.2</b>	Всего листов раздела <b>3.2</b> : <u>    </u>	Всего разделов: <u>    </u>	Всего листов выписки: <u>    </u>
<b>30.09.2021 № 99/2021/420869168</b>			
Кадастровый номер:		<b>02:17:000000:70 (единое землепользование)</b>	

Сведения о характерных точках границы земельного участка				
Система координат:				
Зона №				
Номер точки	Координаты		Описание закрепления на местности	Средняя квадратическая погрешность определения координат характерных точек границ земельного участка, м
	X	Y		
1	2	3	4	5
781	776855.06	1316790.51	данные отсутствуют	данные отсутствуют
782	776852.82	1316814.68	данные отсутствуют	данные отсутствуют
783	776855.87	1316843.11	данные отсутствуют	данные отсутствуют
784	776875.97	1316890.84	данные отсутствуют	данные отсутствуют
785	776885.11	1316912.16	данные отсутствуют	данные отсутствуют
786	776910.3	1316944.45	данные отсутствуют	данные отсутствуют
787	776918.62	1316966.79	данные отсутствуют	данные отсутствуют
788	776923.5	1316981.01	данные отсутствуют	данные отсутствуют
789	776943.4	1316991.36	данные отсутствуют	данные отсутствуют
790	776955.58	1316998.67	данные отсутствуют	данные отсутствуют
791	776969.39	1317009.03	данные отсутствуют	данные отсутствуют
792	776981.58	1317023.25	данные отсутствуют	данные отсутствуют
793	776990.72	1317035.03	данные отсутствуют	данные отсутствуют
794	776992.14	1317043.35	данные отсутствуют	данные отсутствуют
795	776996.61	1317046.4	данные отсутствуют	данные отсутствуют

Государственный регистратор		ФГИС ЕГРН
полное наименование должности	подпись	инициалы, фамилия

М.П.

Раздел 3.2

Выписка из Единого государственного реестра недвижимости об объекте недвижимости  
Описание местоположения земельного участка

<b>Земельный участок</b>			
(вид объекта недвижимости)			
Лист № <u>    </u> Раздела <b>3.2</b>	Всего листов раздела <b>3.2</b> : <u>    </u>	Всего разделов: <u>    </u>	Всего листов выписки: <u>    </u>
<b>30.09.2021 № 99/2021/420869168</b>			
Кадастровый номер:		<b>02:17:000000:70 (единое землепользование)</b>	

Сведения о характерных точках границы земельного участка				
Система координат:				
Зона №				
Номер точки	Координаты		Описание закрепления на местности	Средняя квадратическая погрешность определения координат характерных точек границ земельного участка, м
	X	Y		
1	2	3	4	5
796	777036.98	1317008.15	данные отсутствуют	данные отсутствуют
797	777042.8	1316991.87	данные отсутствуют	данные отсутствуют
798	777113.75	1316940.78	данные отсутствуют	данные отсутствуют
799	777184.71	1316940.78	данные отсутствуют	данные отсутствуют
800	777239.49	1317010.06	данные отсутствуют	данные отсутствуют
801	777255.74	1317015.12	данные отсутствуют	данные отсутствуют
802	777285.8	1317026.9	данные отсутствуют	данные отсутствуют
803	777330.68	1317053.91	данные отсутствуют	данные отсутствуют
804	777350.78	1317063.25	данные отсутствуют	данные отсутствуют
805	777359.11	1317061.22	данные отсутствуют	данные отсутствуют
806	777360.3	1317060.48	данные отсутствуют	данные отсутствуют
807	777343.64	1317057.15	данные отсутствуют	данные отсутствуют
808	777284.04	1316974.84	данные отсутствуют	данные отсутствуют
809	777315.26	1316937.94	данные отсутствуют	данные отсутствуют
810	777388.01	1317037.39	данные отсутствуют	данные отсутствуют

Государственный регистратор		ФГИС ЕГРН
полное наименование должности	подпись	инициалы, фамилия

М.П.

<b>Земельный участок</b>			
(вид объекта недвижимости)			
Лист № <u>    </u> Раздела <b>3.2</b>	Всего листов раздела <b>3.2</b> : <u>    </u>	Всего разделов: <u>    </u>	Всего листов выписки: <u>    </u>
<b>30.09.2021 № 99/2021/420869168</b>			
Кадастровый номер:		<b>02:17:000000:70 (единое землепользование)</b>	

Сведения о характерных точках границы земельного участка				
Система координат:				
Зона №				
Номер точки	Координаты		Описание закрепления на местности	Средняя квадратическая погрешность определения координат характерных точек границ земельного участка, м
	X	Y		
1	2	3	4	5
811	777389.16	1317036.24	данные отсутствуют	данные отсутствуют
812	777404.8	1317016.55	данные отсутствуют	данные отсутствуют
813	777408.07	1317006.35	данные отсутствуют	данные отсутствуют
814	777343.64	1316923.75	данные отсутствуют	данные отсутствуют
815	777255.66	1316821.58	данные отсутствуют	данные отсутствуют
816	777170.52	1316744.95	данные отсутствуют	данные отсутствуют
817	777088.21	1316699.54	данные отсутствуют	данные отсутствуют
818	777031.44	1316673.99	данные отсутствуют	данные отсутствуют
819	776991.71	1316702.37	данные отсутствуют	данные отсутствуют
820	776966.17	1316662.64	данные отсутствуют	данные отсутствуют
821	776971.84	1316634.26	данные отсутствуют	данные отсутствуют
822	776969.01	1316588.85	данные отсутствуют	данные отсутствуют
823	776940.62	1316591.69	данные отсутствуют	данные отсутствуют
824	776900.89	1316549.11	данные отсутствуют	данные отсутствуют
825	776917.92	1316506.54	данные отсутствуют	данные отсутствуют

Государственный регистратор		ФГИС ЕГРН
полное наименование должности	подпись	инициалы, фамилия

М.П.

Раздел 3.2

Выписка из Единого государственного реестра недвижимости об объекте недвижимости  
Описание местоположения земельного участка

<b>Земельный участок</b>			
(вид объекта недвижимости)			
Лист № <u>    </u> Раздела <b>3.2</b>	Всего листов раздела <b>3.2</b> : <u>    </u>	Всего разделов: <u>    </u>	Всего листов выписки: <u>    </u>
<b>30.09.2021 № 99/2021/420869168</b>			
Кадастровый номер:		<b>02:17:000000:70 (единое землепользование)</b>	

Сведения о характерных точках границы земельного участка				
Система координат:				
Зона №				
Номер точки	Координаты		Описание закрепления на местности	Средняя квадратическая погрешность определения координат характерных точек границ земельного участка, м
	X	Y		
1	2	3	4	5
826	777022.93	1316435.59	данные отсутствуют	данные отсутствуют
827	776991.71	1316412.88	данные отсутствуют	данные отсутствуют
828	776971.84	1316373.15	данные отсутствуют	данные отсутствуют
829	776943.46	1316398.69	данные отсутствуют	данные отсутствуют
830	776926.43	1316378.82	данные отсутствуют	данные отсутствуют
831	776886.7	1316378.82	данные отсутствуют	данные отсутствуют
832	776852.64	1316344.77	данные отсутствуют	данные отсутствуют
833	776804.39	1316410.04	данные отсутствуют	данные отсутствуют
834	776793.04	1316375.98	данные отсутствуют	данные отсутствуют
835	776835.61	1316307.87	данные отсутствуют	данные отсутствуют
836	782007.42	1315504.05	данные отсутствуют	данные отсутствуют
837	782045.9	1315530.62	данные отсутствуют	данные отсутствуют
838	782139.37	1315552.62	данные отсутствуют	данные отсутствуют
839	782153.25	1315558.51	данные отсутствуют	данные отсутствуют
840	782104.94	1315615.98	данные отсутствуют	данные отсутствуют

Государственный регистратор		ФГИС ЕГРН
полное наименование должности	подпись	инициалы, фамилия

М.П.

<b>Земельный участок</b>			
(вид объекта недвижимости)			
Лист № <u>    </u> Раздела <b>3.2</b>	Всего листов раздела <b>3.2</b> : <u>    </u>	Всего разделов: <u>    </u>	Всего листов выписки: <u>    </u>
<b>30.09.2021 № 99/2021/420869168</b>			
Кадастровый номер:		<b>02:17:000000:70 (единое землепользование)</b>	

Сведения о характерных точках границы земельного участка				
Система координат:				
Зона №				
Номер точки	Координаты		Описание закрепления на местности	Средняя квадратическая погрешность определения координат характерных точек границ земельного участка, м
	X	Y		
1	2	3	4	5
841	782053.08	1315676.78	данные отсутствуют	данные отсутствуют
842	781952.19	1315680.59	данные отсутствуют	данные отсутствуют
843	781911.67	1315663.54	данные отсутствуют	данные отсутствуют
844	781903.63	1315665.07	данные отсутствуют	данные отсутствуют
845	781903.07	1315664.63	данные отсутствуют	данные отсутствуют
846	781903.06	1315664.62	данные отсутствуют	данные отсутствуют
847	781903.02	1315664.61	данные отсутствуют	данные отсутствуют
848	781892.25	1315663.21	данные отсутствуют	данные отсутствуют
849	781892.21	1315663.22	данные отсутствуют	данные отсутствуют
850	781892.18	1315663.24	данные отсутствуют	данные отсутствуют
851	781888.07	1315668.03	данные отсутствуют	данные отсутствуют
852	781866.9	1315672.06	данные отсутствуют	данные отсутствуют
853	781805.07	1315691.26	данные отсутствуют	данные отсутствуют
854	781786.17	1315663.95	данные отсутствуют	данные отсутствуют
855	781786.34	1315662.77	данные отсутствуют	данные отсутствуют

Государственный регистратор		ФГИС ЕГРН
полное наименование должности	подпись	инициалы, фамилия

М.П.

<b>Земельный участок</b>			
(вид объекта недвижимости)			
Лист № <u>    </u> Раздела <b>3.2</b>	Всего листов раздела <b>3.2</b> : <u>    </u>	Всего разделов: <u>    </u>	Всего листов выписки: <u>    </u>
<b>30.09.2021 № 99/2021/420869168</b>			
Кадастровый номер:		<b>02:17:000000:70 (единое землепользование)</b>	

Сведения о характерных точках границы земельного участка				
Система координат:				
Зона №				
Номер точки	Координаты		Описание закрепления на местности	Средняя квадратическая погрешность определения координат характерных точек границ земельного участка, м
	X	Y		
1	2	3	4	5
856	781809.95	1315623.42	данные отсутствуют	данные отсутствуют
857	781823.15	1315614.97	данные отсутствуют	данные отсутствуют
858	781841.13	1315604.25	данные отсутствуют	данные отсутствуют
859	781841.16	1315604.21	данные отсутствуют	данные отсутствуют
860	781841.17	1315604.19	данные отсутствуют	данные отсутствуют
861	781843.24	1315595.72	данные отсутствуют	данные отсутствуют
862	781843.24	1315595.7	данные отсутствуют	данные отсутствуют
863	781843.8	1315579.42	данные отсутствуют	данные отсутствуют
864	781843.79	1315579.38	данные отсутствуют	данные отсутствуют
865	781843.78	1315579.37	данные отсутствуют	данные отсутствуют
866	781837.19	1315570.24	данные отсутствуют	данные отсутствуют
867	781839.19	1315567.58	данные отсутствуют	данные отсутствуют
868	781829.02	1315564.3	данные отсутствуют	данные отсутствуют
869	781823.1	1315561.34	данные отсутствуют	данные отсутствуют
870	781823.08	1315561.33	данные отсутствуют	данные отсутствуют

Государственный регистратор		ФГИС ЕГРН
полное наименование должности	подпись	инициалы, фамилия

М.П.

<b>Земельный участок</b>			
(вид объекта недвижимости)			
Лист № <u>    </u> Раздела <b>3.2</b>	Всего листов раздела <b>3.2</b> : <u>    </u>	Всего разделов: <u>    </u>	Всего листов выписки: <u>    </u>
<b>30.09.2021 № 99/2021/420869168</b>			
Кадастровый номер:		<b>02:17:000000:70 (единое землепользование)</b>	

Сведения о характерных точках границы земельного участка				
Система координат:				
Зона №				
Номер точки	Координаты		Описание закрепления на местности	Средняя квадратическая погрешность определения координат характерных точек границ земельного участка, м
	X	Y		
1	2	3	4	5
871	781814.49	1315559.62	данные отсутствуют	данные отсутствуют
872	781776.89	1315547.5	данные отсутствуют	данные отсутствуют
873	781763.13	1315538.7	данные отсутствуют	данные отсутствуют
874	781749.8	1315532.7	данные отсутствуют	данные отсутствуют
875	781749.76	1315532.69	данные отсутствуют	данные отсутствуют
876	781733.77	1315532.04	данные отсутствуют	данные отсутствуют
877	781719.11	1315532.04	данные отсутствуют	данные отсутствуют
878	781714.32	1315531.58	данные отсутствуют	данные отсутствуют
879	781704.86	1315529.22	данные отсутствуют	данные отсутствуют
880	781671.4	1315527.81	данные отсутствуют	данные отсутствуют
881	781661.19	1315524.05	данные отсутствуют	данные отсутствуют
882	781648.54	1315516.72	данные отсутствуют	данные отсутствуют
883	781648.52	1315516.71	данные отсутствуют	данные отсутствуют
884	781634.52	1315512.05	данные отсутствуют	данные отсутствуют
885	781620.54	1315508.71	данные отсутствуют	данные отсутствуют

Государственный регистратор		ФГИС ЕГРН
полное наименование должности	подпись	инициалы, фамилия

М.П.

Раздел 3.2

Выписка из Единого государственного реестра недвижимости об объекте недвижимости  
Описание местоположения земельного участка

<b>Земельный участок</b>			
(вид объекта недвижимости)			
Лист № <u>    </u> Раздела <b>3.2</b>	Всего листов раздела <b>3.2</b> : <u>    </u>	Всего разделов: <u>    </u>	Всего листов выписки: <u>    </u>
<b>30.09.2021 № 99/2021/420869168</b>			
Кадастровый номер:		<b>02:17:000000:70 (единое землепользование)</b>	

Сведения о характерных точках границы земельного участка				
Система координат:				
Зона №				
Номер точки	Координаты		Описание закрепления на местности	Средняя квадратическая погрешность определения координат характерных точек границ земельного участка, м
	X	Y		
1	2	3	4	5
886	781598.22	1315500.37	данные отсутствуют	данные отсутствуют
887	781598.19	1315500.36	данные отсутствуют	данные отсутствуют
888	781598.14	1315500.37	данные отсутствуют	данные отсутствуют
889	781598.13	1315500.38	данные отсутствуют	данные отсутствуют
890	781591.8	1315505.4	данные отсутствуют	данные отсутствуют
891	781591.78	1315505.43	данные отсутствуют	данные отсутствуют
892	781591.77	1315505.48	данные отсутствуют	данные отсутствуют
893	781593.76	1315518.81	данные отсутствуют	данные отсутствуют
894	781593.77	1315518.85	данные отсутствуют	данные отсутствуют
895	781593.79	1315518.87	данные отсутствуют	данные отсутствуют
896	781605.12	1315528.2	данные отсутствуют	данные отсутствуют
897	781606.11	1315528.99	данные отсутствуют	данные отсутствуют
898	781600.39	1315529.22	данные отсутствуют	данные отсутствуют
899	781600.39	1315537.74	данные отсутствуют	данные отсутствуют
900	781638.76	1315567.58	данные отсутствуют	данные отсутствуют

Государственный регистратор		ФГИС ЕГРН
полное наименование должности	подпись	инициалы, фамилия

М.П.

<b>Земельный участок</b>			
(вид объекта недвижимости)			
Лист № <u>    </u> Раздела <b>3.2</b>	Всего листов раздела <b>3.2</b> : <u>    </u>	Всего разделов: <u>    </u>	Всего листов выписки: <u>    </u>
<b>30.09.2021 № 99/2021/420869168</b>			
Кадастровый номер:		<b>02:17:000000:70 (единое землепользование)</b>	

Сведения о характерных точках границы земельного участка				
Система координат:				
Зона №				
Номер точки	Координаты		Описание закрепления на местности	Средняя квадратическая погрешность определения координат характерных точек границ земельного участка, м
	X	Y		
1	2	3	4	5
901	781649.42	1315599.57	данные отсутствуют	данные отсутствуют
902	781633.63	1315621.27	данные отсутствуют	данные отсутствуют
903	781610.49	1315624.65	данные отсутствуют	данные отсутствуют
904	781596.44	1315628.28	данные отсутствуют	данные отсутствуют
905	781581.07	1315629.84	данные отсутствуют	данные отсутствуют
906	781566.55	1315631.32	данные отсутствуют	данные отсутствуют
907	781553.92	1315626.66	данные отсутствуют	данные отсутствуют
908	781538.6	1315618.66	данные отсутствуют	данные отсутствуют
909	781525.94	1315610	данные отсутствуют	данные отсутствуют
910	781514.62	1315602.67	данные отсутствуют	данные отсутствуют
911	781514.6	1315602.66	данные отсутствуют	данные отсутствуют
912	781500.6	1315597.99	данные отсутствуют	данные отсутствуют
913	781495.93	1315596.66	данные отсутствуют	данные отсутствуют
914	781495.91	1315596.66	данные отсутствуют	данные отсутствуют
915	781495.87	1315596.67	данные отсутствуют	данные отсутствуют

Государственный регистратор		ФГИС ЕГРН
полное наименование должности	подпись	инициалы, фамилия

М.П.

Раздел 3.2

<b>Земельный участок</b>			
(вид объекта недвижимости)			
Лист № <u>    </u> Раздела <b>3.2</b>	Всего листов раздела <b>3.2</b> : <u>    </u>	Всего разделов: <u>    </u>	Всего листов выписки: <u>    </u>
<b>30.09.2021 № 99/2021/420869168</b>			
Кадастровый номер:		<b>02:17:000000:70 (единое землепользование)</b>	

Сведения о характерных точках границы земельного участка				
Система координат:				
Зона №				
Номер точки	Координаты		Описание закрепления на местности	Средняя квадратическая погрешность определения координат характерных точек границ земельного участка, м
	X	Y		
1	2	3	4	5
916	781495.86	1315596.68	данные отсутствуют	данные отсутствуют
917	781491.86	1315599.35	данные отсутствуют	данные отсутствуют
918	781491.83	1315599.39	данные отсутствуют	данные отсутствуют
919	781489.84	1315604.72	данные отсутствуют	данные отсутствуют
920	781489.83	1315604.75	данные отсутствуют	данные отсутствуют
921	781489.84	1315604.79	данные отсутствуют	данные отсутствуют
922	781491.83	1315609.45	данные отсутствуют	данные отсутствуют
923	781495.01	1315616.17	данные отсутствуют	данные отсутствуют
924	781478.85	1315612.37	данные отсутствуют	данные отсутствуют
925	781510.51	1315661.82	данные отсутствуют	данные отсутствуют
926	781502.5	1315675.98	данные отсутствуют	данные отсутствуют
927	781489.9	1315682.61	данные отсутствуют	данные отсутствуют
928	781473.93	1315683.29	данные отсутствуют	данные отсутствуют
929	781459.27	1315683.29	данные отсутствуют	данные отсутствуют
930	781459.24	1315683.29	данные отсутствуют	данные отсутствуют

Государственный регистратор		ФГИС ЕГРН
полное наименование должности	подпись	инициалы, фамилия

М.П.

<b>Земельный участок</b>			
(вид объекта недвижимости)			
Лист № <u>    </u> Раздела <b>3.2</b>	Всего листов раздела <b>3.2</b> : <u>    </u>	Всего разделов: <u>    </u>	Всего листов выписки: <u>    </u>
<b>30.09.2021 № 99/2021/420869168</b>			
Кадастровый номер:		<b>02:17:000000:70 (единое землепользование)</b>	

Сведения о характерных точках границы земельного участка				
Система координат:				
Зона №				
Номер точки	Координаты		Описание закрепления на местности	Средняя квадратическая погрешность определения координат характерных точек границ земельного участка, м
	X	Y		
1	2	3	4	5
931	781444.48	1315687.94	данные отсутствуют	данные отсутствуют
932	781428.24	1315694.15	данные отсутствуют	данные отсутствуют
933	781415.29	1315695.94	данные отсутствуют	данные отсутствуют
934	781401.32	1315695.27	данные отсутствуют	данные отсутствуют
935	781387.35	1315689.95	данные отсутствуют	данные отсутствуют
936	781374.9	1315680.86	данные отсутствуют	данные отсутствуют
937	781363.86	1315669.98	данные отсутствуют	данные отсутствуют
938	781360.08	1315656.71	данные отсутствуют	данные отсутствуют
939	781360.08	1315643.39	данные отсутствуют	данные отсутствуют
940	781360.75	1315630.08	данные отсутствуют	данные отсутствуют
941	781362.09	1315627.53	данные отсутствуют	данные отсутствуют
942	781392.2	1315599.43	данные отсутствуют	данные отсутствуют
943	781393.35	1315598.83	данные отсутствуют	данные отсутствуют
944	781407.35	1315591.5	данные отсутствуют	данные отсутствуют
945	781423.34	1315581.5	данные отсутствуют	данные отсутствуют

Государственный регистратор		ФГИС ЕГРН
полное наименование должности	подпись	инициалы, фамилия

М.П.

Раздел 3.2

Выписка из Единого государственного реестра недвижимости об объекте недвижимости  
Описание местоположения земельного участка

<b>Земельный участок</b>			
(вид объекта недвижимости)			
Лист № <u>    </u> Раздела <b>3.2</b>	Всего листов раздела <b>3.2</b> : <u>    </u>	Всего разделов: <u>    </u>	Всего листов выписки: <u>    </u>
<b>30.09.2021 № 99/2021/420869168</b>			
Кадастровый номер:		<b>02:17:000000:70 (единое землепользование)</b>	

Сведения о характерных точках границы земельного участка				
Система координат:				
Зона №				
Номер точки	Координаты		Описание закрепления на местности	Средняя квадратическая погрешность определения координат характерных точек границ земельного участка, м
	X	Y		
1	2	3	4	5
946	781423.36	1315581.47	данные отсутствуют	данные отсутствуют
947	781431.36	1315570.15	данные отсутствуют	данные отсутствуют
948	781431.37	1315570.13	данные отсутствуют	данные отсутствуют
949	781436.7	1315554.81	данные отсутствуют	данные отсутствуют
950	781436.7	1315554.78	данные отсутствуют	данные отсутствуют
951	781436.7	1315539.46	данные отсутствуют	данные отсутствуют
952	781436.69	1315539.41	данные отсутствуют	данные отсутствуют
953	781428.7	1315526.08	данные отсутствуют	данные отсутствуют
954	781428.68	1315526.06	данные отсутствуют	данные отсутствуют
955	781418.68	1315516.73	данные отсутствуют	данные отсутствуют
956	781418.67	1315516.72	данные отсутствуют	данные отсутствуют
957	781418.65	1315516.72	данные отсутствуют	данные отсутствуют
958	781409.81	1315513.63	данные отсутствуют	данные отсутствуют
959	781408.49	1315512.16	данные отсутствуют	данные отсутствуют
960	781407.22	1315512.72	данные отсутствуют	данные отсутствуют

Государственный регистратор		ФГИС ЕГРН
полное наименование должности	подпись	инициалы, фамилия

М.П.

Выписка из Единого государственного реестра недвижимости об объекте недвижимости  
Описание местоположения земельного участка

<b>Земельный участок</b>			
(вид объекта недвижимости)			
Лист № <u>    </u> Раздела <b>3.2</b>	Всего листов раздела <b>3.2</b> : <u>    </u>	Всего разделов: <u>    </u>	Всего листов выписки: <u>    </u>
<b>30.09.2021 № 99/2021/420869168</b>			
Кадастровый номер:		<b>02:17:000000:70 (единое землепользование)</b>	

Сведения о характерных точках границы земельного участка				
Система координат:				
Зона №				
Номер точки	Координаты		Описание закрепления на местности	Средняя квадратическая погрешность определения координат характерных точек границ земельного участка, м
	X	Y		
1	2	3	4	5
961	781405.33	1315512.06	данные отсутствуют	данные отсутствуют
962	781405.3	1315512.05	данные отсутствуют	данные отсутствуют
963	781405.28	1315512.05	данные отсутствуют	данные отсутствуют
964	781391.29	1315516.04	данные отсутствуют	данные отсутствуют
965	781391.27	1315516.05	данные отсутствуют	данные отсутствуют
966	781391.26	1315516.06	данные отсутствуют	данные отсутствуют
967	781379.46	1315525.06	данные отсутствуют	данные отсутствуют
968	781368.72	1315529.83	данные отсутствуют	данные отсутствуют
969	781362.64	1315532.04	данные отсутствуют	данные отсутствуют
970	781348	1315533.37	данные отсутствуют	данные отсутствуют
971	781332.04	1315531.37	данные отсутствуют	данные отсутствуют
972	781320.07	1315525.38	данные отсутствуют	данные отсутствуют
973	781309.44	1315516.75	данные отсутствуют	данные отсутствуют
974	781305.45	1315503.46	данные отсутствуют	данные отсутствуют
975	781306.78	1315489.49	данные отсутствуют	данные отсутствуют

Государственный регистратор		ФГИС ЕГРН
полное наименование должности	подпись	инициалы, фамилия

М.П.

Раздел 3.2

Выписка из Единого государственного реестра недвижимости об объекте недвижимости  
Описание местоположения земельного участка

<b>Земельный участок</b>			
(вид объекта недвижимости)			
Лист № <u>    </u> Раздела <b>3.2</b>	Всего листов раздела <b>3.2</b> : <u>    </u>	Всего разделов: <u>    </u>	Всего листов выписки: <u>    </u>
<b>30.09.2021 № 99/2021/420869168</b>			
Кадастровый номер:		<b>02:17:000000:70 (единое землепользование)</b>	

Сведения о характерных точках границы земельного участка				
Система координат:				
Зона №				
Номер точки	Координаты		Описание закрепления на местности	Средняя квадратическая погрешность определения координат характерных точек границ земельного участка, м
	X	Y		
1	2	3	4	5
976	781306.77	1315489.45	данные отсутствуют	данные отсутствуют
977	781306.76	1315489.44	данные отсутствуют	данные отсутствуют
978	781298.1	1315476.78	данные отсутствуют	данные отсутствуют
979	781298.09	1315476.76	данные отсутствуют	данные отсутствуют
980	781285.43	1315466.76	данные отсутствуют	данные отсутствуют
981	781275.45	1315456.77	данные отсутствуют	данные отсутствуют
982	781266.14	1315444.82	данные отсутствуют	данные отсутствуют
983	781266.04	1315443.72	данные отсутствуют	данные отсутствуют
984	781268.11	1315409.54	данные отсутствуют	данные отсутствуют
985	781270.14	1315400.23	данные отсутствуют	данные отсутствуют
986	781274.13	1315386.91	данные отсутствуют	данные отсутствуют
987	781274.13	1315386.89	данные отсутствуют	данные отсутствуют
988	781275.47	1315371.55	данные отсутствуют	данные отсутствуют
989	781275.47	1315371.53	данные отсутствуют	данные отсутствуют
990	781271.47	1315357.55	данные отсутствуют	данные отсутствуют

Государственный регистратор		ФГИС ЕГРН
полное наименование должности	подпись	инициалы, фамилия

М.П.

<b>Земельный участок</b>			
(вид объекта недвижимости)			
Лист № <u>    </u> Раздела <b>3.2</b>	Всего листов раздела <b>3.2</b> : <u>    </u>	Всего разделов: <u>    </u>	Всего листов выписки: <u>    </u>
<b>30.09.2021 № 99/2021/420869168</b>			
Кадастровый номер:		<b>02:17:000000:70 (единое землепользование)</b>	

Сведения о характерных точках границы земельного участка				
Система координат:				
Зона №				
Номер точки	Координаты		Описание закрепления на местности	Средняя квадратическая погрешность определения координат характерных точек границ земельного участка, м
	X	Y		
1	2	3	4	5
991	781271.46	1315357.53	данные отсутствуют	данные отсутствуют
992	781271.43	1315357.5	данные отсутствуют	данные отсутствуют
993	781260.1	1315349.49	данные отсутствуют	данные отсутствуют
994	781260.05	1315349.48	данные отсутствуют	данные отсутствуют
995	781246.74	1315349.78	данные отсутствуют	данные отсутствуют
996	781246.7	1315349.79	данные отсутствуют	данные отсутствуют
997	781232.69	1315357.49	данные отсутствуют	данные отсутствуют
998	781232.66	1315357.51	данные отсутствуют	данные отсутствуют
999	781227.45	1315363.83	данные отсутствуют	данные отсутствуют
1000	781214.47	1315369.3	данные отсутствуют	данные отсутствуют
1001	781189.03	1315402.68	данные отсутствуют	данные отсутствуют
1002	781182.04	1315408.12	данные отсутствуют	данные отсутствуют
1003	781172.02	1315417.04	данные отсутствуют	данные отсутствуют
1004	781158.76	1315420.1	данные отсутствуют	данные отсутствуют
1005	781158.74	1315420.11	данные отсутствуют	данные отсутствуют

Государственный регистратор		ФГИС ЕГРН
полное наименование должности	подпись	инициалы, фамилия

М.П.

Раздел 3.2

Выписка из Единого государственного реестра недвижимости об объекте недвижимости  
Описание местоположения земельного участка

<b>Земельный участок</b>			
(вид объекта недвижимости)			
Лист № <u>    </u> Раздела <b>3.2</b>	Всего листов раздела <b>3.2</b> : <u>    </u>	Всего разделов: <u>    </u>	Всего листов выписки: <u>    </u>
<b>30.09.2021 № 99/2021/420869168</b>			
Кадастровый номер:		<b>02:17:000000:70 (единое землепользование)</b>	

Сведения о характерных точках границы земельного участка				
Система координат:				
Зона №				
Номер точки	Координаты		Описание закрепления на местности	Средняя квадратическая погрешность определения координат характерных точек границ земельного участка, м
	X	Y		
1	2	3	4	5
1006	781144.75	1315428.1	данные отсутствуют	данные отсутствуют
1007	781144.72	1315428.12	данные отсутствуют	данные отсутствуют
1008	781134.74	1315438.79	данные отсутствуют	данные отсутствуют
1009	781124.08	1315448.76	данные отсутствуют	данные отсутствуют
1010	781110.09	1315458.08	данные отсутствуют	данные отсутствуют
1011	781098.11	1315464.75	данные отсутствуют	данные отсутствуют
1012	781098.09	1315464.76	данные отсутствуют	данные отсутствуют
1013	781085.43	1315474.75	данные отсутствуют	данные отсутствуют
1014	781079.4	1315479.78	данные отсутствуют	данные отсутствуют
1015	781052.43	1315497.23	данные отсутствуют	данные отсутствуют
1016	781003.39	1315552.67	данные отсутствуют	данные отсутствуют
1017	780982.11	1315556.53	данные отсутствуют	данные отсутствуют
1018	780972.3	1315546.72	данные отсутствуют	данные отсутствуют
1019	780962.3	1315532.73	данные отсутствуют	данные отсутствуют
1020	780962.27	1315532.7	данные отсутствуют	данные отсутствуют

Государственный регистратор		ФГИС ЕГРН
полное наименование должности	подпись	инициалы, фамилия

М.П.



Выписка из Единого государственного реестра недвижимости об объекте недвижимости  
Описание местоположения земельного участка

<b>Земельный участок</b>			
(вид объекта недвижимости)			
Лист № <u>    </u> Раздела <b>3.2</b>	Всего листов раздела <b>3.2</b> : <u>    </u>	Всего разделов: <u>    </u>	Всего листов выписки: <u>    </u>
<b>30.09.2021 № 99/2021/420869168</b>			
Кадастровый номер:		<b>02:17:000000:70 (единое землепользование)</b>	

Сведения о характерных точках границы земельного участка				
Система координат:				
Зона №				
Номер точки	Координаты		Описание закрепления на местности	Средняя квадратическая погрешность определения координат характерных точек границ земельного участка, м
	X	Y		
1	2	3	4	5
1021	780958.59	1315530.66	данные отсутствуют	данные отсутствуют
1022	780952.22	1315522.82	данные отсутствуют	данные отсутствуют
1023	780929.65	1315519.18	данные отсутствуют	данные отсутствуют
1024	780923.62	1315517.37	данные отсутствуют	данные отсутствуют
1025	780923.6	1315517.37	данные отсутствуют	данные отсутствуют
1026	780913.73	1315516.61	данные отсутствуют	данные отсутствуют
1027	780886.12	1315512.16	данные отсутствуют	данные отсутствуют
1028	780826.42	1315518.54	данные отсутствуют	данные отсутствуют
1029	780801.34	1315552	данные отсутствуют	данные отсутствуют
1030	780800.98	1315552.02	данные отсутствуют	данные отсутствуют
1031	780786.32	1315554.02	данные отсутствуют	данные отсутствуют
1032	780786.28	1315554.03	данные отсутствуют	данные отсутствуют
1033	780782.94	1315556.02	данные отсутствуют	данные отсутствуют
1034	780766.72	1315559.06	данные отсутствуют	данные отсутствуют
1035	780719.03	1315579.06	данные отсутствуют	данные отсутствуют

Государственный регистратор		ФГИС ЕГРН
полное наименование должности	подпись	инициалы, фамилия

М.П.

Раздел 3.2

Выписка из Единого государственного реестра недвижимости об объекте недвижимости  
Описание местоположения земельного участка

<b>Земельный участок</b>			
(вид объекта недвижимости)			
Лист № <u>    </u> Раздела <b>3.2</b>	Всего листов раздела <b>3.2</b> : <u>    </u>	Всего разделов: <u>    </u>	Всего листов выписки: <u>    </u>
<b>30.09.2021 № 99/2021/420869168</b>			
Кадастровый номер:		<b>02:17:000000:70 (единое землепользование)</b>	

Сведения о характерных точках границы земельного участка				
Система координат:				
Зона №				
Номер точки	Координаты		Описание закрепления на местности	Средняя квадратическая погрешность определения координат характерных точек границ земельного участка, м
	X	Y		
1	2	3	4	5
1036	780707.68	1315582.66	данные отсутствуют	данные отсутствуют
1037	780693.04	1315586.66	данные отсутствуют	данные отсутствуют
1038	780678.39	1315587.99	данные отсутствуют	данные отсутствуют
1039	780661.07	1315590.66	данные отсутствуют	данные отсутствуют
1040	780646.17	1315593.01	данные отсутствуют	данные отсутствуют
1041	780632.43	1315595.32	данные отсутствуют	данные отсутствуют
1042	780619.13	1315592.66	данные отсутствуют	данные отсутствуют
1043	780605.84	1315584.69	данные отсутствуют	данные отсутствуют
1044	780598.38	1315570.79	данные отсутствуют	данные отсутствуют
1045	780598.54	1315559.44	данные отсутствуют	данные отсутствуют
1046	780599.2	1315546.11	данные отсутствуют	данные отсутствуют
1047	780599.2	1315546.09	данные отсутствуют	данные отсутствуют
1048	780595.87	1315532.12	данные отсутствуют	данные отсутствуют
1049	780594.54	1315518.12	данные отсутствуют	данные отсутствуют
1050	780594.53	1315518.09	данные отсутствуют	данные отсутствуют

Государственный регистратор		ФГИС ЕГРН
полное наименование должности	подпись	инициалы, фамилия

М.П.

<b>Земельный участок</b>			
(вид объекта недвижимости)			
Лист № <u>    </u> Раздела <b>3.2</b>	Всего листов раздела <b>3.2</b> : <u>    </u>	Всего разделов: <u>    </u>	Всего листов выписки: <u>    </u>
<b>30.09.2021 № 99/2021/420869168</b>			
Кадастровый номер:		<b>02:17:000000:70 (единое землепользование)</b>	

Сведения о характерных точках границы земельного участка				
Система координат:				
Зона №				
Номер точки	Координаты		Описание закрепления на местности	Средняя квадратическая погрешность определения координат характерных точек границ земельного участка, м
	X	Y		
1	2	3	4	5
1051	780587.86	1315502.76	данные отсутствуют	данные отсутствуют
1052	780587.85	1315502.75	данные отсутствуют	данные отсутствуют
1053	780576.75	1315488.3	данные отсутствуют	данные отсутствуют
1054	780576.74	1315488.28	данные отсутствуют	данные отсутствуют
1055	780567.59	1315481.03	данные отсутствуют	данные отсутствуют
1056	780558.55	1315466.78	данные отсутствуют	данные отсутствуют
1057	780558.53	1315466.76	данные отсутствуют	данные отсутствуют
1058	780546.53	1315456.76	данные отсутствуют	данные отсутствуют
1059	780546.52	1315456.75	данные отсутствуют	данные отсутствуют
1060	780546.5	1315456.75	данные отсутствуют	данные отсутствуют
1061	780536.27	1315453	данные отсутствуют	данные отсутствуют
1062	780515.9	1315439.36	данные отсутствуют	данные отсутствуют
1063	780507.96	1315427.1	данные отсутствуют	данные отсутствуют
1064	780507.95	1315427.09	данные отсутствуют	данные отсутствуют
1065	780497.24	1315414.83	данные отсутствуют	данные отсутствуют

Государственный регистратор		ФГИС ЕГРН
полное наименование должности	подпись	инициалы, фамилия

М.П.

Раздел 3.2

Выписка из Единого государственного реестра недвижимости об объекте недвижимости  
Описание местоположения земельного участка

<b>Земельный участок</b>			
(вид объекта недвижимости)			
Лист № <u>    </u> Раздела <b>3.2</b>	Всего листов раздела <b>3.2</b> : <u>    </u>	Всего разделов: <u>    </u>	Всего листов выписки: <u>    </u>
<b>30.09.2021 № 99/2021/420869168</b>			
Кадастровый номер:		<b>02:17:000000:70 (единое землепользование)</b>	

Сведения о характерных точках границы земельного участка				
Система координат:				
Зона №				
Номер точки	Координаты		Описание закрепления на местности	Средняя квадратическая погрешность определения координат характерных точек границ земельного участка, м
	X	Y		
1	2	3	4	5
1066	780493.26	1315396.86	данные отсутствуют	данные отсутствуют
1067	780495.93	1315378.9	данные отсутствуют	данные отсутствуют
1068	780499.92	1315364.9	данные отсутствуют	данные отсутствуют
1069	780504.59	1315347.6	данные отсутствуют	данные отсутствуют
1070	780511.91	1315329.6	данные отсутствуют	данные отсутствуют
1071	780516.57	1315316.94	данные отсутствуют	данные отсутствуют
1072	780516.58	1315316.93	данные отсутствуют	данные отсутствуют
1073	780519.91	1315302.27	данные отсутствуют	данные отсутствуют
1074	780521.91	1315288.29	данные отсутствуют	данные отсутствуют
1075	780526.57	1315273.64	данные отсутствуют	данные отсутствуют
1076	780533.89	1315262.34	данные отсутствуют	данные отсутствуют
1077	780543.88	1315251.02	данные отсутствуют	данные отсутствуют
1078	780543.89	1315251	данные отсутствуют	данные отсутствуют
1079	780543.9	1315250.98	данные отсутствуют	данные отсутствуют
1080	780547.9	1315236.98	данные отсутствуют	данные отсутствуют

Государственный регистратор		ФГИС ЕГРН
полное наименование должности	подпись	инициалы, фамилия

М.П.

Выписка из Единого государственного реестра недвижимости об объекте недвижимости  
Описание местоположения земельного участка

<b>Земельный участок</b>			
(вид объекта недвижимости)			
Лист № __ Раздела <b>3.2</b>	Всего листов раздела <b>3.2</b> : __	Всего разделов: __	Всего листов выписки: __
<b>30.09.2021 № 99/2021/420869168</b>			
Кадастровый номер:		<b>02:17:000000:70 (единое землепользование)</b>	

Сведения о характерных точках границы земельного участка				
Система координат:				
Зона №				
Номер точки	Координаты		Описание закрепления на местности	Средняя квадратическая погрешность определения координат характерных точек границ земельного участка, м
	X	Y		
1	2	3	4	5
1081	780547.9	1315236.96	данные отсутствуют	данные отсутствуют
1082	780547.89	1315236.91	данные отсутствуют	данные отсутствуют
1083	780540.56	1315224.25	данные отсутствуют	данные отсутствуют
1084	780540.52	1315224.22	данные отсутствуют	данные отсутствуют
1085	780525.85	1315216.9	данные отсутствуют	данные отсутствуют
1086	780511.87	1315211.57	данные отсутствуют	данные отсутствуют
1087	780498.58	1315204.92	данные отсутствуют	данные отсутствуют
1088	780494.59	1315191.64	данные отсутствуют	данные отсутствуют
1089	780495.26	1315177.67	данные отсутствуют	данные отсутствуют
1090	780499.92	1315160.36	данные отсутствуют	данные отсутствуют
1091	780499.92	1315160.34	данные отсутствуют	данные отсутствуют
1092	780500.59	1315147.01	данные отсутствуют	данные отсутствуют
1093	780500.59	1315133.7	данные отсутствуют	данные отсутствуют
1094	780500.58	1315133.66	данные отсутствуют	данные отсутствуют
1095	780500.57	1315133.65	данные отсутствуют	данные отсутствуют

Государственный регистратор		ФГИС ЕГРН
полное наименование должности	подпись	инициалы, фамилия

М.П.

Раздел 3.2

Выписка из Единого государственного реестра недвижимости об объекте недвижимости  
Описание местоположения земельного участка

<b>Земельный участок</b>			
(вид объекта недвижимости)			
Лист № __ Раздела <b>3.2</b>	Всего листов раздела <b>3.2</b> : __	Всего разделов: __	Всего листов выписки: __
<b>30.09.2021 № 99/2021/420869168</b>			
Кадастровый номер:		<b>02:17:000000:70 (единое землепользование)</b>	

Сведения о характерных точках границы земельного участка				
Система координат:				
Зона №				
Номер точки	Координаты		Описание закрепления на местности	Средняя квадратическая погрешность определения координат характерных точек границ земельного участка, м
	X	Y		
1	2	3	4	5
1096	780492.58	1315122.32	данные отсутствуют	данные отсутствуют
1097	780492.56	1315122.3	данные отсутствуют	данные отсутствуют
1098	780478.56	1315111.62	данные отсутствуют	данные отсутствуют
1099	780478.52	1315111.61	данные отсутствуют	данные отсутствуют
1100	780468.46	1315110.53	данные отсутствуют	данные отсутствуют
1101	780468.43	1315110.54	данные отсутствуют	данные отсутствуют
1102	780456.32	1315115.2	данные отсутствуют	данные отсутствуют
1103	780456.31	1315115.21	данные отсутствуют	данные отсутствуют
1104	780442.48	1315125.63	данные отсутствуют	данные отсутствуют
1105	780442.46	1315125.64	данные отсутствуют	данные отсутствуют
1106	780438.82	1315129.5	данные отсутствуют	данные отсутствуют
1107	780425.57	1315132.62	данные отсутствуют	данные отсутствуют
1108	780389.33	1315194.46	данные отсутствуют	данные отсутствуют
1109	780371.75	1315194.46	данные отсутствуют	данные отсутствуют
1110	780365.02	1315185.97	данные отсутствуют	данные отсутствуют

Государственный регистратор		ФГИС ЕГРН
полное наименование должности	подпись	инициалы, фамилия

М.П.

<b>Земельный участок</b>			
(вид объекта недвижимости)			
Лист №	Раздела <b>3.2</b>	Всего листов раздела <b>3.2</b> : _____	Всего разделов: _____
Всего листов выписки: _____			
<b>30.09.2021 № 99/2021/420869168</b>			
Кадастровый номер:		<b>02:17:000000:70 (единое землепользование)</b>	

Сведения о характерных точках границы земельного участка				
Система координат:				
Зона №				
Номер точки	Координаты		Описание закрепления на местности	Средняя квадратическая погрешность определения координат характерных точек границ земельного участка, м
	X	Y		
1	2	3	4	5
1111	780361.6	1315151.82	данные отсутствуют	данные отсутствуют
1112	780362.34	1315146.17	данные отсутствуют	данные отсутствуют
1113	780368.66	1315136.41	данные отсутствуют	данные отсутствуют
1114	780375.32	1315123.08	данные отсутствуют	данные отсутствуют
1115	780375.33	1315123.04	данные отсутствуют	данные отсутствуют
1116	780375.03	1315105.6	данные отсутствуют	данные отсутствуют
1117	780374.34	1315097.47	данные отсутствуют	данные отсутствуют
1118	780374.33	1315097.44	данные отсутствуют	данные отсутствуют
1119	780374.31	1315097.41	данные отсутствуют	данные отсутствуют
1120	780359.31	1315085.67	данные отсутствуют	данные отсутствуют
1121	780351.33	1315075.01	данные отсутствуют	данные отсутствуют
1122	780351.31	1315074.98	данные отсутствуют	данные отсутствуют
1123	780351.27	1315074.97	данные отсутствуют	данные отсутствуют
1124	780328.44	1315072.84	данные отсутствуют	данные отсутствуют
1125	780328.41	1315072.85	данные отсутствуют	данные отсутствуют

Государственный регистратор		ФГИС ЕГРН
полное наименование должности	подпись	инициалы, фамилия

М.П.

Раздел 3.2

Выписка из Единого государственного реестра недвижимости об объекте недвижимости  
Описание местоположения земельного участка

<b>Земельный участок</b>			
(вид объекта недвижимости)			
Лист №	Раздела <b>3.2</b>	Всего листов раздела <b>3.2</b> : _____	Всего разделов: _____
Всего листов выписки: _____			
<b>30.09.2021 № 99/2021/420869168</b>			
Кадастровый номер:		<b>02:17:000000:70 (единое землепользование)</b>	

Сведения о характерных точках границы земельного участка				
Система координат:				
Зона №				
Номер точки	Координаты		Описание закрепления на местности	Средняя квадратическая погрешность определения координат характерных точек границ земельного участка, м
	X	Y		
1	2	3	4	5
1126	780324.25	1315074.58	данные отсутствуют	данные отсутствуют
1127	780324.21	1315074.62	данные отсутствуют	данные отсутствуют
1128	780317.49	1315088.76	данные отсутствуют	данные отсутствуют
1129	780309.6	1315089.61	данные отсутствуют	данные отсутствуют
1130	780287.34	1315080.98	данные отсутствуют	данные отсутствуют
1131	780274.68	1315074.98	данные отсутствуют	данные отсутствуют
1132	780262.7	1315068.33	данные отсутствуют	данные отсутствуют
1133	780254.74	1315057.71	данные отсутствуют	данные отсутствуют
1134	780253.41	1315044.42	данные отсутствуют	данные отсутствуют
1135	780254.74	1315028.44	данные отсутствуют	данные отсутствуют
1136	780258.07	1315013.78	данные отсутствуют	данные отсутствуют
1137	780258.07	1315013.75	данные отсутствуют	данные отсутствуют
1138	780256.74	1314998.43	данные отсутствуют	данные отсутствуют
1139	780252.74	1314983.77	данные отсутствуют	данные отсутствуют
1140	780248.74	1314969.1	данные отсутствуют	данные отсутствуют

Государственный регистратор		ФГИС ЕГРН
полное наименование должности	подпись	инициалы, фамилия

М.П.

Выписка из Единого государственного реестра недвижимости об объекте недвижимости  
Описание местоположения земельного участка

<b>Земельный участок</b>			
(вид объекта недвижимости)			
Лист № <u>    </u> Раздела <b>3.2</b>	Всего листов раздела <b>3.2</b> : <u>    </u>	Всего разделов: <u>    </u>	Всего листов выписки: <u>    </u>
<b>30.09.2021 № 99/2021/420869168</b>			
Кадастровый номер:		<b>02:17:000000:70 (единое землепользование)</b>	

Сведения о характерных точках границы земельного участка				
Система координат:				
Зона №				
Номер точки	Координаты		Описание закрепления на местности	Средняя квадратическая погрешность определения координат характерных точек границ земельного участка, м
	X	Y		
1	2	3	4	5
1141	780246.08	1314955.8	данные отсутствуют	данные отсутствуют
1142	780246.08	1314942.47	данные отсутствуют	данные отсутствуют
1143	780244.08	1314929.14	данные отсутствуют	данные отсутствуют
1144	780244.07	1314929.11	данные отсутствуют	данные отсутствуют
1145	780237.24	1314917.13	данные отсутствуют	данные отсутствуют
1146	780237.21	1314917.09	данные отсутствуют	данные отсутствуют
1147	780237.18	1314917.08	данные отсутствуют	данные отсутствуют
1148	780218.69	1314913.73	данные отсутствуют	данные отсутствуют
1149	780218.67	1314913.73	данные отсутствуют	данные отсутствуют
1150	780218.63	1314913.74	данные отсутствуют	данные отсутствуют
1151	780218.61	1314913.75	данные отсутствуют	данные отсутствуют
1152	780211.2	1314919.77	данные отсутствуют	данные отсутствуют
1153	780205.96	1314915.15	данные отсутствуют	данные отсутствуют
1154	780173.97	1314964.19	данные отсутствуют	данные отсутствуют
1155	780164.41	1314967.6	данные отсутствуют	данные отсутствуют

Государственный регистратор		ФГИС ЕГРН
полное наименование должности	подпись	инициалы, фамилия

М.П.

Раздел 3.2

Выписка из Единого государственного реестра недвижимости об объекте недвижимости  
Описание местоположения земельного участка

<b>Земельный участок</b>			
(вид объекта недвижимости)			
Лист № <u>    </u> Раздела <b>3.2</b>	Всего листов раздела <b>3.2</b> : <u>    </u>	Всего разделов: <u>    </u>	Всего листов выписки: <u>    </u>
<b>30.09.2021 № 99/2021/420869168</b>			
Кадастровый номер:		<b>02:17:000000:70 (единое землепользование)</b>	

Сведения о характерных точках границы земельного участка				
Система координат:				
Зона №				
Номер точки	Координаты		Описание закрепления на местности	Средняя квадратическая погрешность определения координат характерных точек границ земельного участка, м
	X	Y		
1	2	3	4	5
1156	780156.06	1314968.37	данные отсутствуют	данные отсутствуют
1157	780142.1	1314961.71	данные отсутствуют	данные отсутствуют
1158	780130.13	1314952.4	данные отсутствуют	данные отсутствуют
1159	780124.42	1314944.42	данные отсутствуют	данные отсутствуют
1160	780131.33	1314923.68	данные отсутствуют	данные отсутствуют
1161	780173.97	1314878.9	данные отсутствуют	данные отсутствуют
1162	780173.97	1314876.69	данные отсутствуют	данные отсутствуют
1163	780177.42	1314873.24	данные отсутствуют	данные отсутствуют
1164	780177.44	1314873.22	данные отсутствуют	данные отсутствуют
1165	780177.45	1314873.2	данные отсутствуют	данные отсутствуют
1166	780181.45	1314859.2	данные отсутствуют	данные отсутствуют
1167	780181.45	1314859.18	данные отсутствуют	данные отсутствуют
1168	780181.44	1314859.14	данные отсутствуют	данные отсутствуют
1169	780181.43	1314859.13	данные отсутствуют	данные отсутствуют
1170	780173.97	1314848.57	данные отсутствуют	данные отсутствуют

Государственный регистратор		ФГИС ЕГРН
полное наименование должности	подпись	инициалы, фамилия

М.П.

<b>Земельный участок</b>			
(вид объекта недвижимости)			
Лист № <u>    </u> Раздела <b>3.2</b>	Всего листов раздела <b>3.2</b> : <u>    </u>	Всего разделов: <u>    </u>	Всего листов выписки: <u>    </u>
<b>30.09.2021 № 99/2021/420869168</b>			
Кадастровый номер:		<b>02:17:000000:70 (единое землепользование)</b>	

Сведения о характерных точках границы земельного участка				
Система координат:				
Зона №				
Номер точки	Координаты		Описание закрепления на местности	Средняя квадратическая погрешность определения координат характерных точек границ земельного участка, м
	X	Y		
1	2	3	4	5
1171	780173.97	1314836.26	данные отсутствуют	данные отсутствуют
1172	780152.65	1314836.26	данные отсутствуют	данные отсутствуют
1173	780137.62	1314850.13	данные отсутствуют	данные отсутствуют
1174	780131.41	1314850.44	данные отсутствуют	данные отсутствуют
1175	780118.11	1314844.45	данные отсутствуют	данные отсутствуют
1176	780107.45	1314836.46	данные отсутствуют	данные отсутствуют
1177	780094.79	1314829.14	данные отсутствуют	данные отсутствуют
1178	780094.77	1314829.13	данные отсутствуют	данные отсутствуют
1179	780081.45	1314825.13	данные отсутствуют	данные отсутствуют
1180	780081.41	1314825.13	данные отсутствуют	данные отсутствуют
1181	780068.76	1314826.84	данные отсутствуют	данные отсутствуют
1182	780059.08	1314829.43	данные отсутствуют	данные отсутствуют
1183	780059.05	1314829.44	данные отсутствуют	данные отсутствуют
1184	780058.97	1314829.49	данные отсутствуют	данные отсутствуют
1185	780054.58	1314829.86	данные отсутствуют	данные отсутствуют

Государственный регистратор		ФГИС ЕГРН
полное наименование должности	подпись	инициалы, фамилия

М.П.

Раздел 3.2

Выписка из Единого государственного реестра недвижимости об объекте недвижимости  
Описание местоположения земельного участка

<b>Земельный участок</b>			
(вид объекта недвижимости)			
Лист № <u>    </u> Раздела <b>3.2</b>	Всего листов раздела <b>3.2</b> : <u>    </u>	Всего разделов: <u>    </u>	Всего листов выписки: <u>    </u>
<b>30.09.2021 № 99/2021/420869168</b>			
Кадастровый номер:		<b>02:17:000000:70 (единое землепользование)</b>	

Сведения о характерных точках границы земельного участка				
Система координат:				
Зона №				
Номер точки	Координаты		Описание закрепления на местности	Средняя квадратическая погрешность определения координат характерных точек границ земельного участка, м
	X	Y		
1	2	3	4	5
1186	780007.8	1314850.2	данные отсутствуют	данные отсутствуют
1187	780002.13	1314850.42	данные отсутствуют	данные отсутствуют
1188	779988.61	1314847.42	данные отсутствуют	данные отсутствуют
1189	779982.05	1314844.14	данные отсутствуют	данные отсутствуют
1190	779967.02	1314832.91	данные отсутствуют	данные отсутствуют
1191	779958.22	1314822.47	данные отсутствуют	данные отсутствуют
1192	779958.2	1314822.45	данные отсутствуют	данные отсутствуют
1193	779938.33	1314809.93	данные отсутствуют	данные отсутствуют
1194	779933.86	1314801.5	данные отсутствуют	данные отсутствуют
1195	779934.26	1314787.22	данные отсутствуют	данные отсутствуют
1196	779934.26	1314787.2	данные отсутствуют	данные отсутствуют
1197	779931.08	1314775.02	данные отсутствуют	данные отсутствуют
1198	779967.15	1314750.98	данные отсутствуют	данные отсутствуют
1199	779977.81	1314697.66	данные отсутствуют	данные отсутствуют
1200	779954.35	1314646.5	данные отсутствуют	данные отсутствуют

Государственный регистратор		ФГИС ЕГРН
полное наименование должности	подпись	инициалы, фамилия

М.П.

<b>Земельный участок</b>			
(вид объекта недвижимости)			
Лист № <u>    </u> Раздела <b>3.2</b>	Всего листов раздела <b>3.2</b> : <u>    </u>	Всего разделов: <u>    </u>	Всего листов выписки: <u>    </u>
<b>30.09.2021 № 99/2021/420869168</b>			
Кадастровый номер:		<b>02:17:000000:70 (единое землепользование)</b>	

Сведения о характерных точках границы земельного участка				
Система координат:				
Зона №				
Номер точки	Координаты		Описание закрепления на местности	Средняя квадратическая погрешность определения координат характерных точек границ земельного участка, м
	X	Y		
1	2	3	4	5
1201	779928.77	1314635.82	данные отсутствуют	данные отсутствуют
1202	779888.26	1314659.3	данные отсутствуют	данные отсутствуют
1203	779845.62	1314674.21	данные отсутствуют	данные отсутствуют
1204	779784.81	1314678.25	данные отсутствуют	данные отсутствуют
1205	779776.96	1314673.22	данные отсутствуют	данные отсутствуют
1206	779770.79	1314670.57	данные отсутствуют	данные отсутствуют
1207	779770.77	1314670.56	данные отсутствуют	данные отсутствуют
1208	779766.09	1314669.53	данные отсутствуют	данные отсутствуют
1209	779759.35	1314668.84	данные отсутствуют	данные отсутствуют
1210	779759.33	1314668.84	данные отсутствуют	данные отсутствуют
1211	779753.62	1314669.53	данные отсутствуют	данные отсутствуют
1212	779753.59	1314669.54	данные отсутствуют	данные отсутствуют
1213	779746.23	1314673.22	данные отсутствуют	данные отсутствуют
1214	779746.19	1314673.26	данные отсутствуют	данные отсутствуют
1215	779745.8	1314673.98	данные отсутствуют	данные отсутствуют

Государственный регистратор		ФГИС ЕГРН
полное наименование должности	подпись	инициалы, фамилия

М.П.

<b>Земельный участок</b>			
(вид объекта недвижимости)			
Лист № <u>    </u> Раздела <b>3.2</b>	Всего листов раздела <b>3.2</b> : <u>    </u>	Всего разделов: <u>    </u>	Всего листов выписки: <u>    </u>
<b>30.09.2021 № 99/2021/420869168</b>			
Кадастровый номер:		<b>02:17:000000:70 (единое землепользование)</b>	

Сведения о характерных точках границы земельного участка				
Система координат:				
Зона №				
Номер точки	Координаты		Описание закрепления на местности	Средняя квадратическая погрешность определения координат характерных точек границ земельного участка, м
	X	Y		
1	2	3	4	5
1216	779713.42	1314669.94	данные отсутствуют	данные отсутствуют
1217	779728.35	1314753.1	данные отсутствуют	данные отсутствуют
1218	779686.38	1314800.78	данные отсутствуют	данные отсутствуют
1219	779668.95	1314810.46	данные отсутствуют	данные отсутствуют
1220	779668.93	1314810.47	данные отсутствуют	данные отсутствуют
1221	779668.06	1314811.22	данные отсутствуют	данные отсутствуют
1222	779645.56	1314819.31	данные отсутствуют	данные отсутствуют
1223	779642.71	1314818.78	данные отсутствуют	данные отсутствуют
1224	779636.73	1314813.81	данные отсутствуют	данные отсутствуют
1225	779631.74	1314808.15	данные отсутствуют	данные отсутствуют
1226	779626.75	1314802.15	данные отсутствуют	данные отсутствуют
1227	779622.08	1314795.84	данные отсутствуют	данные отсутствуют
1228	779618.09	1314790.17	данные отсутствуют	данные отсутствуют
1229	779614.1	1314784.18	данные отсутствуют	данные отсутствуют
1230	779610.11	1314775.2	данные отсутствуют	данные отсутствуют

Государственный регистратор		ФГИС ЕГРН
полное наименование должности	подпись	инициалы, фамилия

М.П.

<b>Земельный участок</b>			
(вид объекта недвижимости)			
Лист № __ Раздела <b>3.2</b>	Всего листов раздела <b>3.2</b> : __	Всего разделов: __	Всего листов выписки: __
<b>30.09.2021 № 99/2021/420869168</b>			
Кадастровый номер:		<b>02:17:000000:70 (единое землепользование)</b>	

Сведения о характерных точках границы земельного участка				
Система координат:				
Зона №				
Номер точки	Координаты		Описание закрепления на местности	Средняя квадратическая погрешность определения координат характерных точек границ земельного участка, м
	X	Y		
1	2	3	4	5
1231	779608.78	1314767.56	данные отсутствуют	данные отсутствуют
1232	779608.11	1314758.91	данные отсутствуют	данные отсутствуют
1233	779608.11	1314751.25	данные отсутствуют	данные отсутствуют
1234	779608.45	1314740.26	данные отсутствуют	данные отсутствуют
1235	779608.45	1314732.25	данные отсутствуют	данные отсутствуют
1236	779607.11	1314723.25	данные отсутствуют	данные отсутствуют
1237	779607.1	1314723.22	данные отсутствуют	данные отсутствуют
1238	779603.77	1314716.23	данные отсутствуют	данные отсутствуют
1239	779603.76	1314716.21	данные отсутствуют	данные отсутствуют
1240	779597.1	1314708.55	данные отсутствуют	данные отсутствуют
1241	779597.08	1314708.53	данные отсутствуют	данные отсутствуют
1242	779597.06	1314708.52	данные отсутствуют	данные отсутствуют
1243	779589.06	1314706.18	данные отсутствуют	данные отсутствуют
1244	779589.03	1314706.18	данные отсутствуют	данные отсутствуют
1245	779588.99	1314706.19	данные отсутствуют	данные отсутствуют

Государственный регистратор		ФГИС ЕГРН
полное наименование должности	подпись	инициалы, фамилия

М.П.

Раздел 3.2

Выписка из Единого государственного реестра недвижимости об объекте недвижимости  
Описание местоположения земельного участка

<b>Земельный участок</b>			
(вид объекта недвижимости)			
Лист № __ Раздела <b>3.2</b>	Всего листов раздела <b>3.2</b> : __	Всего разделов: __	Всего листов выписки: __
<b>30.09.2021 № 99/2021/420869168</b>			
Кадастровый номер:		<b>02:17:000000:70 (единое землепользование)</b>	

Сведения о характерных точках границы земельного участка				
Система координат:				
Зона №				
Номер точки	Координаты		Описание закрепления на местности	Средняя квадратическая погрешность определения координат характерных точек границ земельного участка, м
	X	Y		
1	2	3	4	5
1246	779588.97	1314706.2	данные отсутствуют	данные отсутствуют
1247	779585.97	1314708.8	данные отсутствуют	данные отсутствуют
1248	779576.96	1314699.79	данные отсутствуют	данные отсутствуют
1249	779538.44	1314751.81	данные отсутствуют	данные отсутствуют
1250	779532.46	1314746.85	данные отсутствуют	данные отсутствуют
1251	779528.15	1314741.53	данные отсутствуют	данные отсутствуют
1252	779524.82	1314733.54	данные отсутствуют	данные отсутствуют
1253	779520.16	1314725.22	данные отсутствуют	данные отсутствуют
1254	779517.5	1314716.9	данные отсутствуют	данные отсутствуют
1255	779514.84	1314709.23	данные отсутствуют	данные отсутствуют
1256	779514.83	1314709.22	данные отсутствуют	данные отсутствуют
1257	779510.83	1314700.23	данные отсутствуют	данные отсутствуют
1258	779510.81	1314700.2	данные отсутствуют	данные отсутствуют
1259	779505.48	1314695.21	данные отсутствуют	данные отсутствуют
1260	779499.81	1314690.54	данные отсутствуют	данные отсутствуют

Государственный регистратор		ФГИС ЕГРН
полное наименование должности	подпись	инициалы, фамилия

М.П.



Выписка из Единого государственного реестра недвижимости об объекте недвижимости  
Описание местоположения земельного участка

<b>Земельный участок</b>			
(вид объекта недвижимости)			
Лист № <u>    </u> Раздела <b>3.2</b>	Всего листов раздела <b>3.2</b> : <u>    </u>	Всего разделов: <u>    </u>	Всего листов выписки: <u>    </u>
<b>30.09.2021 № 99/2021/420869168</b>			
Кадастровый номер:		<b>02:17:000000:70 (единое землепользование)</b>	

Сведения о характерных точках границы земельного участка				
Система координат:				
Зона №				
Номер точки	Координаты		Описание закрепления на местности	Средняя квадратическая погрешность определения координат характерных точек границ земельного участка, м
	X	Y		
1	2	3	4	5
1261	779499.8	1314690.53	данные отсутствуют	данные отсутствуют
1262	779499.78	1314690.52	данные отсутствуют	данные отсутствуют
1263	779493.12	1314688.52	данные отсутствуют	данные отсутствуют
1264	779493.09	1314688.52	данные отсутствуют	данные отсутствуют
1265	779484.76	1314688.85	данные отсутствуют	данные отсутствуют
1266	779477.43	1314688.85	данные отсутствуют	данные отсутствуют
1267	779469.77	1314688.85	данные отсутствуют	данные отсутствуют
1268	779461.44	1314689.19	данные отсутствуют	данные отсутствуют
1269	779461.4	1314689.2	данные отсутствуют	данные отсутствуют
1270	779454.08	1314693.2	данные отсутствуют	данные отсутствуют
1271	779454.06	1314693.21	данные отсутствуют	данные отсутствуют
1272	779448.73	1314698.2	данные отсутствуют	данные отсутствуют
1273	779443.06	1314703.53	данные отсутствуют	данные отсутствуют
1274	779443.05	1314703.55	данные отсутствуют	данные отсутствуют
1275	779438.95	1314709.42	данные отсутствуют	данные отсутствуют

Государственный регистратор		ФГИС ЕГРН
полное наименование должности	подпись	инициалы, фамилия

М.П.

Раздел 3.2

Выписка из Единого государственного реестра недвижимости об объекте недвижимости  
Описание местоположения земельного участка

<b>Земельный участок</b>			
(вид объекта недвижимости)			
Лист № <u>    </u> Раздела <b>3.2</b>	Всего листов раздела <b>3.2</b> : <u>    </u>	Всего разделов: <u>    </u>	Всего листов выписки: <u>    </u>
<b>30.09.2021 № 99/2021/420869168</b>			
Кадастровый номер:		<b>02:17:000000:70 (единое землепользование)</b>	

Сведения о характерных точках границы земельного участка				
Система координат:				
Зона №				
Номер точки	Координаты		Описание закрепления на местности	Средняя квадратическая погрешность определения координат характерных точек границ земельного участка, м
	X	Y		
1	2	3	4	5
1276	779426.62	1314721.41	данные отсутствуют	данные отсутствуют
1277	779421.42	1314709.44	данные отсутствуют	данные отсутствуют
1278	779427.99	1314702.31	данные отсутствуют	данные отсутствуют
1279	779431.68	1314689.55	данные отсутствуют	данные отсутствуют
1280	779430.56	1314679.65	данные отсутствуют	данные отсутствуют
1281	779427.12	1314668.22	данные отсутствуют	данные отсутствуют
1282	779425.94	1314666.73	данные отсутствуют	данные отсутствуют
1283	779444.9	1314670.66	данные отсутствуют	данные отсутствуют
1284	779467.35	1314666.98	данные отсутствуют	данные отсутствуют
1285	779504.46	1314678.9	данные отсутствуют	данные отсутствуют
1286	779525.99	1314725.63	данные отсутствуют	данные отсутствуют
1287	779543.4	1314710.98	данные отсутствуют	данные отсутствуют
1288	779565.39	1314678.43	данные отсутствуют	данные отсутствуют
1289	779602.5	1314683.02	данные отсутствуют	данные отсутствуют
1290	779631.37	1314717.38	данные отсутствуют	данные отсутствуют

Государственный регистратор		ФГИС ЕГРН
полное наименование должности	подпись	инициалы, фамилия

М.П.

<b>Земельный участок</b>			
(вид объекта недвижимости)			
Лист № <u>    </u> Раздела <b>3.2</b>	Всего листов раздела <b>3.2</b> : <u>    </u>	Всего разделов: <u>    </u>	Всего листов выписки: <u>    </u>
<b>30.09.2021 № 99/2021/420869168</b>			
Кадастровый номер:		<b>02:17:000000:70 (единое землепользование)</b>	

Сведения о характерных точках границы земельного участка				
Система координат:				
Зона №				
Номер точки	Координаты		Описание закрепления на местности	Средняя квадратическая погрешность определения координат характерных точек границ земельного участка, м
	X	Y		
1	2	3	4	5
1291	779641.91	1314707.76	данные отсутствуют	данные отсутствуют
1292	779734.46	1314644.99	данные отсутствуют	данные отсутствуют
1293	779744.99	1314617.95	данные отсутствуют	данные отсутствуют
1294	779766.07	1314615.22	данные отсутствуют	данные отсутствуют
1295	779786.23	1314624.83	данные отсутствуют	данные отсутствуют
1296	779797.22	1314644.53	данные отсутствуют	данные отсутствуют
1297	779837.08	1314650.94	данные отсутствуют	данные отсутствуют
1298	779854.04	1314629.87	данные отсутствуют	данные отсутствуют
1299	779847.62	1314587.26	данные отсутствуют	данные отсутствуют
1300	779849.46	1314550.61	данные отсутствуют	данные отсутствуют
1301	779867.32	1314538.24	данные отсутствуют	данные отсутствуют
1302	779910.85	1314548.78	данные отсутствуют	данные отсутствуют
1303	779958.04	1314566.64	данные отсутствуют	данные отсутствуют
1304	779956.21	1314536.42	данные отсутствуют	данные отсутствуют
1305	779969.49	1314525.41	данные отсутствуют	данные отсутствуют

Государственный регистратор		ФГИС ЕГРН
полное наименование должности	подпись	инициалы, фамилия

М.П.

Раздел 3.2

Выписка из Единого государственного реестра недвижимости об объекте недвижимости  
Описание местоположения земельного участка

<b>Земельный участок</b>			
(вид объекта недвижимости)			
Лист № <u>    </u> Раздела <b>3.2</b>	Всего листов раздела <b>3.2</b> : <u>    </u>	Всего разделов: <u>    </u>	Всего листов выписки: <u>    </u>
<b>30.09.2021 № 99/2021/420869168</b>			
Кадастровый номер:		<b>02:17:000000:70 (единое землепользование)</b>	

Сведения о характерных точках границы земельного участка				
Система координат:				
Зона №				
Номер точки	Координаты		Описание закрепления на местности	Средняя квадратическая погрешность определения координат характерных точек границ земельного участка, м
	X	Y		
1	2	3	4	5
1306	779992.86	1314516.26	данные отсутствуют	данные отсутствуют
1307	780026.77	1314522.66	данные отсутствуют	данные отсутствуют
1308	780071.67	1314510.29	данные отсутствуют	данные отсутствуют
1309	780104.2	1314505.25	данные отсутствуют	данные отсутствуют
1310	780143.6	1314527.23	данные отсутствуют	данные отсутствуют
1311	780166.51	1314566.64	данные отсутствуют	данные отсутствуют
1312	780174.29	1314610.62	данные отсутствуют	данные отсутствуют
1313	780165.13	1314650.94	данные отсутствуют	данные отсутствуют
1314	780146.35	1314694.02	данные отсутствуют	данные отсутствуют
1315	780116.11	1314707.76	данные отсутствуют	данные отсутствуют
1316	780080.37	1314706.83	данные отсутствуют	данные отсутствуют
1317	780061.13	1314686.67	данные отсутствуют	данные отсутствуют
1318	780037.3	1314655.07	данные отсутствуют	данные отсутствуют
1319	780013.48	1314634.91	данные отсутствуют	данные отсутствуют
1320	779997.44	1314631.25	данные отсутствуют	данные отсутствуют

Государственный регистратор		ФГИС ЕГРН
полное наименование должности	подпись	инициалы, фамилия

М.П.

<b>Земельный участок</b>			
(вид объекта недвижимости)			
Лист №	Раздела <b>3.2</b>	Всего листов раздела <b>3.2</b> : ____	Всего разделов: ____
Всего листов выписки: ____			
<b>30.09.2021 № 99/2021/420869168</b>			
Кадастровый номер:		<b>02:17:000000:70 (единое землепользование)</b>	

Сведения о характерных точках границы земельного участка				
Система координат:				
Зона №				
Номер точки	Координаты		Описание закрепления на местности	Средняя квадратическая погрешность определения координат характерных точек границ земельного участка, м
	X	Y		
1	2	3	4	5
1321	779977.74	1314622.08	данные отсутствуют	данные отсутствуют
1322	779985.53	1314673.39	данные отсутствуют	данные отсутствуют
1323	780011.19	1314718.75	данные отсутствуют	данные отсутствуют
1324	780037.3	1314748.99	данные отсутствуют	данные отсутствуют
1325	780073.04	1314770.99	данные отсутствуют	данные отсутствуют
1326	780120.69	1314743.5	данные отсутствуют	данные отсутствуют
1327	780152.3	1314737.54	данные отсутствуют	данные отсутствуют
1328	780172.92	1314748.08	данные отсутствуют	данные отсутствуют
1329	780180.71	1314793.44	данные отсутствуют	данные отсутствуют
1330	780204.08	1314817.26	данные отсутствуют	данные отсутствуют
1331	780227.44	1314832.83	данные отсутствуют	данные отсутствуют
1332	780281.05	1314873.15	данные отсутствуют	данные отсутствуют
1333	780309	1314898.35	данные отсутствуют	данные отсутствуют
1334	780315.41	1314925.39	данные отсутствуют	данные отсутствуют
1335	780358.02	1314965.25	данные отсутствуют	данные отсутствуют

Государственный регистратор		ФГИС ЕГРН
полное наименование должности	подпись	инициалы, фамилия

М.П.

Раздел 3.2

<b>Земельный участок</b>			
(вид объекта недвижимости)			
Лист №	Раздела <b>3.2</b>	Всего листов раздела <b>3.2</b> : ____	Всего разделов: ____
Всего листов выписки: ____			
<b>30.09.2021 № 99/2021/420869168</b>			
Кадастровый номер:		<b>02:17:000000:70 (единое землепользование)</b>	

Сведения о характерных точках границы земельного участка				
Система координат:				
Зона №				
Номер точки	Координаты		Описание закрепления на местности	Средняя квадратическая погрешность определения координат характерных точек границ земельного участка, м
	X	Y		
1	2	3	4	5
1336	780391.47	1314989.07	данные отсутствуют	данные отсутствуют
1337	780464.77	1315009.23	данные отсутствуют	данные отсутствуют
1338	780525.25	1315011.07	данные отсутствуют	данные отсутствуют
1339	780543.12	1315037.18	данные отсутствуют	данные отсутствуют
1340	780551.37	1315093.54	данные отсутствуют	данные отсутствуют
1341	780574.27	1315067.87	данные отсутствуют	данные отсутствуют
1342	780599.01	1315056.88	данные отсутствуют	данные отсутствуют
1343	780617.34	1315075.22	данные отсутствуют	данные отсутствуют
1344	780611.84	1315107.28	данные отсутствуют	данные отсутствуют
1345	780573.36	1315150.35	данные отсутствуют	данные отсутствуют
1346	780576.11	1315195.25	данные отсутствуют	данные отсутствуют
1347	780599.93	1315213.57	данные отсутствуют	данные отсутствуют
1348	780645.75	1315230.98	данные отсутствуют	данные отсутствуют
1349	780689.73	1315238.32	данные отсутствуют	данные отсутствуют
1350	780719.05	1315194.34	данные отсутствуют	данные отсутствуют

Государственный регистратор		ФГИС ЕГРН
полное наименование должности	подпись	инициалы, фамилия

М.П.

<b>Земельный участок</b>			
(вид объекта недвижимости)			
Лист №	Раздела <b>3.2</b>	Всего листов раздела <b>3.2</b> : _____	Всего разделов: _____
Всего листов выписки: _____			
<b>30.09.2021 № 99/2021/420869168</b>			
Кадастровый номер:		<b>02:17:000000:70 (единое землепользование)</b>	

Сведения о характерных точках границы земельного участка				
Система координат:				
Зона №				
Номер точки	Координаты		Описание закрепления на местности	Средняя квадратическая погрешность определения координат характерных точек границ земельного участка, м
	X	Y		
1	2	3	4	5
1351	780730.97	1315161.34	данные отсутствуют	данные отсутствуют
1352	780719.97	1315145.78	данные отсутствуют	данные отсутствуют
1353	780710.81	1315136.59	данные отсутствуют	данные отсутствуют
1354	780663.16	1315140.27	данные отсутствуют	данные отсутствуют
1355	780649.41	1315139.34	данные отсутствуют	данные отсутствуют
1356	780678.74	1315048.62	данные отсутствуют	данные отсутствуют
1357	780717.22	1315056.88	данные отсутствуют	данные отсутствуют
1358	780756.62	1315086.19	данные отсутствуют	данные отсутствуют
1359	780773.12	1315128.35	данные отсутствуют	данные отсутствуют
1360	780758.46	1315162.26	данные отсутствуют	данные отсутствуют
1361	780763.95	1315195.25	данные отсутствуют	данные отсутствуют
1362	780733.72	1315233.73	данные отсутствуют	данные отсутствуют
1363	780770.37	1315236.48	данные отсутствуют	данные отсутствуют
1364	780779.53	1315277.71	данные отсутствуют	данные отсутствуют
1365	780802.44	1315300.62	данные отсутствуют	данные отсутствуют

Государственный регистратор		ФГИС ЕГРН
полное наименование должности	подпись	инициалы, фамилия

М.П.

Раздел 3.2

Выписка из Единого государственного реестра недвижимости об объекте недвижимости  
Описание местоположения земельного участка

<b>Земельный участок</b>			
(вид объекта недвижимости)			
Лист №	Раздела <b>3.2</b>	Всего листов раздела <b>3.2</b> : _____	Всего разделов: _____
Всего листов выписки: _____			
<b>30.09.2021 № 99/2021/420869168</b>			
Кадастровый номер:		<b>02:17:000000:70 (единое землепользование)</b>	

Сведения о характерных точках границы земельного участка				
Система координат:				
Зона №				
Номер точки	Координаты		Описание закрепления на местности	Средняя квадратическая погрешность определения координат характерных точек границ земельного участка, м
	X	Y		
1	2	3	4	5
1366	780843.67	1315299.71	данные отсутствуют	данные отсутствуют
1367	780883.08	1315286.88	данные отсутствуют	данные отсутствуют
1368	780938.97	1315285.95	данные отсутствуют	данные отсутствуют
1369	780917.9	1315336.35	данные отсутствуют	данные отсутствуют
1370	780886.74	1315362.02	данные отсутствуют	данные отсутствуют
1371	780888.57	1315400.51	данные отсутствуют	данные отсутствуют
1372	780920.65	1315428	данные отсутствуют	данные отсутствуют
1373	780914.23	1315475.63	данные отсутствуют	данные отсутствуют
1374	780922.48	1315491.22	данные отсутствуют	данные отсутствуют
1375	780977.46	1315474.74	данные отсутствуют	данные отсутствуют
1376	781026.94	1315452.74	данные отсутствуют	данные отсутствуют
1377	781062.68	1315402.34	данные отсутствуют	данные отсутствуют
1378	781099.33	1315371.18	данные отсутствуют	данные отсутствуют
1379	781142.4	1315353.78	данные отсутствуют	данные отсутствуют
1380	781168.06	1315332.7	данные отсутствуют	данные отсутствуют

Государственный регистратор		ФГИС ЕГРН
полное наименование должности	подпись	инициалы, фамилия

М.П.

Выписка из Единого государственного реестра недвижимости об объекте недвижимости  
Описание местоположения земельного участка

<b>Земельный участок</b>			
(вид объекта недвижимости)			
Лист № <u>    </u> Раздела <u>3.2</u>	Всего листов раздела <u>3.2</u> : <u>    </u>	Всего разделов: <u>    </u>	Всего листов выписки: <u>    </u>
<b>30.09.2021 № 99/2021/420869168</b>			
Кадастровый номер:		<b>02:17:000000:70 (единое землепользование)</b>	

Сведения о характерных точках границы земельного участка				
Система координат:				
Зона №				
Номер точки	Координаты		Описание закрепления на местности	Средняя квадратическая погрешность определения координат характерных точек границ земельного участка, м
	X	Y		
1	2	3	4	5
1381	781147.9	1315296.96	данные отсутствуют	данные отсутствуют
1382	781137.82	1315267.63	данные отсутствуют	данные отсутствуют
1383	781161.64	1315265.81	данные отсутствуют	данные отсутствуют
1384	781175.39	1315281.38	данные отсутствуют	данные отсутствуют
1385	781213.87	1315296.03	данные отсутствуют	данные отсутствуют
1386	781271.6	1315322.62	данные отсутствуют	данные отсутствуют
1387	781286.26	1315362.02	данные отсутствуют	данные отсутствуют
1388	781306.42	1315408.75	данные отсутствуют	данные отсутствуют
1389	781358.65	1315441.74	данные отсутствуют	данные отсутствуют
1390	781420.96	1315473.81	данные отсутствуют	данные отсутствуют
1391	781485.11	1315477.47	данные отсутствуют	данные отсутствуют
1392	781549.25	1315464.66	данные отсутствуют	данные отсутствуют
1393	781618.89	1315491.22	данные отсутствуют	данные отсутствуют
1394	781690.36	1315473.81	данные отсутствуют	данные отсутствуют
1395	781749.93	1315469.23	данные отсутствуют	данные отсутствуют

Государственный регистратор		ФГИС ЕГРН
полное наименование должности	подпись	инициалы, фамилия

М.П.

Раздел 3.2

Выписка из Единого государственного реестра недвижимости об объекте недвижимости  
Описание местоположения земельного участка

<b>Земельный участок</b>			
(вид объекта недвижимости)			
Лист № <u>    </u> Раздела <u>3.2</u>	Всего листов раздела <u>3.2</u> : <u>    </u>	Всего разделов: <u>    </u>	Всего листов выписки: <u>    </u>
<b>30.09.2021 № 99/2021/420869168</b>			
Кадастровый номер:		<b>02:17:000000:70 (единое землепользование)</b>	

Сведения о характерных точках границы земельного участка				
Система координат:				
Зона №				
Номер точки	Координаты		Описание закрепления на местности	Средняя квадратическая погрешность определения координат характерных точек границ земельного участка, м
	X	Y		
1	2	3	4	5
1396	781861.72	1315487.55	данные отсутствуют	данные отсутствуют
1397	781941.44	1315498.54	данные отсутствуют	данные отсутствуют
1398	776844.52	1308219.6	данные отсутствуют	данные отсутствуют
1399	776872.45	1308298.2	данные отсутствуют	данные отсутствуют
1400	776911.03	1308257.94	данные отсутствуют	данные отсутствуют
1401	776964.68	1308249.6	данные отсутствуют	данные отсутствуют
1402	777002.15	1308248.55	данные отсутствуют	данные отсутствуют
1403	777002.03	1308248.39	данные отсутствуют	данные отсутствуют
1404	776998.2	1308244.99	данные отсутствуют	данные отсутствуют
1405	776976.7	1308239.46	данные отсутствуют	данные отсутствуют
1406	776968.64	1308236.73	данные отсутствуют	данные отсутствуют
1407	776968.63	1308236.72	данные отсутствуют	данные отсутствуют
1408	776968.61	1308236.71	данные отсутствуют	данные отсутствуют
1409	776961.76	1308230.7	данные отсутствуют	данные отсутствуют
1410	776961.75	1308230.68	данные отсутствуют	данные отсутствуют

Государственный регистратор		ФГИС ЕГРН
полное наименование должности	подпись	инициалы, фамилия

М.П.

<b>Земельный участок</b>			
(вид объекта недвижимости)			
Лист № <u>    </u> Раздела <b>3.2</b>	Всего листов раздела <b>3.2</b> : <u>    </u>	Всего разделов: <u>    </u>	Всего листов выписки: <u>    </u>
<b>30.09.2021 № 99/2021/420869168</b>			
Кадастровый номер:		<b>02:17:000000:70 (единое землепользование)</b>	

Сведения о характерных точках границы земельного участка				
Система координат:				
Зона №				
Номер точки	Координаты		Описание закрепления на местности	Средняя квадратическая погрешность определения координат характерных точек границ земельного участка, м
	X	Y		
1	2	3	4	5
1411	776956.42	1308222.77	данные отсутствуют	данные отсутствуют
1412	776956.41	1308222.76	данные отсутствуют	данные отсутствуют
1413	776956.4	1308222.74	данные отсутствуют	данные отсутствуют
1414	776951.61	1308201.43	данные отсутствуют	данные отсутствуют
1415	776950.61	1308192.41	данные отсутствуют	данные отсутствуют
1416	776950.61	1308192.38	данные отсутствуют	данные отсутствуют
1417	776952.05	1308186.17	данные отсутствуют	данные отсутствуют
1418	776952.06	1308186.15	данные отсутствуют	данные отсутствуют
1419	776962.06	1308163.98	данные отсутствуют	данные отсутствуют
1420	776967.68	1308155.1	данные отсутствуют	данные отсутствуют
1421	776967.7	1308155.08	данные отсутствуют	данные отсутствуют
1422	776971.84	1308151.66	данные отсутствуют	данные отсутствуют
1423	776962.71	1308157.09	данные отсутствуют	данные отсутствуют
1424	776946.79	1308179.26	данные отсутствуют	данные отсутствуют
1425	776913.33	1308186.43	данные отсутствуют	данные отсутствуют

Государственный регистратор		ФГИС ЕГРН
полное наименование должности	подпись	инициалы, фамилия

М.П.

Раздел 3.2

Выписка из Единого государственного реестра недвижимости об объекте недвижимости  
Описание местоположения земельного участка

<b>Земельный участок</b>			
(вид объекта недвижимости)			
Лист № <u>    </u> Раздела <b>3.2</b>	Всего листов раздела <b>3.2</b> : <u>    </u>	Всего разделов: <u>    </u>	Всего листов выписки: <u>    </u>
<b>30.09.2021 № 99/2021/420869168</b>			
Кадастровый номер:		<b>02:17:000000:70 (единое землепользование)</b>	

Сведения о характерных точках границы земельного участка				
Система координат:				
Зона №				
Номер точки	Координаты		Описание закрепления на местности	Средняя квадратическая погрешность определения координат характерных точек границ земельного участка, м
	X	Y		
1	2	3	4	5
1426	776904.68	1308191.57	данные отсутствуют	данные отсутствуют
1427	776879.14	1308203.47	данные отсутствуют	данные отсутствуют
1428	776860.96	1308217.41	данные отсутствуют	данные отсутствуют
1429	776855.81	1308214.34	данные отсутствуют	данные отсутствуют
1430	776798.65	1308239.83	данные отсутствуют	данные отсутствуют
1431	776679	1308267.88	данные отсутствуют	данные отсутствуют
1432	776632.1	1308265.76	данные отсутствуют	данные отсутствуют
1433	776560.53	1308306.58	данные отсутствуют	данные отсутствуют
1434	776479.12	1308340.66	данные отсутствуют	данные отсутствуют
1435	776403.09	1308374.08	данные отсутствуют	данные отсутствуют
1436	776346.77	1308390.91	данные отсутствуют	данные отсутствуют
1437	776321.82	1308388.57	данные отсутствуют	данные отсутствуют
1438	776345.9	1308342.64	данные отсутствуют	данные отсутствуют
1439	776346.7	1308341.26	данные отсутствуют	данные отсутствуют
1440	776297.66	1308347.95	данные отсутствуют	данные отсутствуют

Государственный регистратор		ФГИС ЕГРН
полное наименование должности	подпись	инициалы, фамилия

М.П.

Выписка из Единого государственного реестра недвижимости об объекте недвижимости  
Описание местоположения земельного участка

<b>Земельный участок</b>			
(вид объекта недвижимости)			
Лист № <u>    </u> Раздела <b>3.2</b>	Всего листов раздела <b>3.2</b> : <u>    </u>	Всего разделов: <u>    </u>	Всего листов выписки: <u>    </u>
<b>30.09.2021 № 99/2021/420869168</b>			
Кадастровый номер:		<b>02:17:000000:70 (единое землепользование)</b>	

Сведения о характерных точках границы земельного участка				
Система координат:				
Зона №				
Номер точки	Координаты		Описание закрепления на местности	Средняя квадратическая погрешность определения координат характерных точек границ земельного участка, м
	X	Y		
1	2	3	4	5
1441	776180.83	1308359.87	данные отсутствуют	данные отсутствуют
1442	776109.3	1308345.56	данные отсутствуют	данные отсутствуют
1443	776013.93	1308371.79	данные отсутствуют	данные отсутствуют
1444	775940.02	1308336.03	данные отсутствуют	данные отсутствуют
1445	775780.27	1308307.42	данные отсутствуют	данные отсутствуют
1446	775739.74	1308266.88	данные отсутствуют	данные отсутствуют
1447	775703.97	1308204.89	данные отсутствуют	данные отсутствуют
1448	775725.43	1308130.98	данные отсутствуют	данные отсутствуют
1449	775711.12	1308090.44	данные отсутствуют	данные отсутствуют
1450	775675.36	1308045.14	данные отсутствуют	данные отсутствуют
1451	775582.37	1307971.23	данные отсутствуют	данные отсутствуют
1452	775529.91	1307945	данные отсутствуют	данные отсутствуют
1453	775506.07	1307959.3	данные отсутствуют	данные отсутствуют
1454	775610.98	1308028.45	данные отсутствуют	данные отсутствуют
1455	775680.12	1308145.28	данные отсутствуют	данные отсутствуют

Государственный регистратор		ФГИС ЕГРН
полное наименование должности	подпись	инициалы, фамилия

М.П.

Раздел 3.2

Выписка из Единого государственного реестра недвижимости об объекте недвижимости  
Описание местоположения земельного участка

<b>Земельный участок</b>			
(вид объекта недвижимости)			
Лист № <u>    </u> Раздела <b>3.2</b>	Всего листов раздела <b>3.2</b> : <u>    </u>	Всего разделов: <u>    </u>	Всего листов выписки: <u>    </u>
<b>30.09.2021 № 99/2021/420869168</b>			
Кадастровый номер:		<b>02:17:000000:70 (единое землепользование)</b>	

Сведения о характерных точках границы земельного участка				
Система координат:				
Зона №				
Номер точки	Координаты		Описание закрепления на местности	Средняя квадратическая погрешность определения координат характерных точек границ земельного участка, м
	X	Y		
1	2	3	4	5
1456	775622.9	1308164.36	данные отсутствуют	данные отсутствуют
1457	775541.83	1308116.67	данные отсутствуют	данные отсутствуют
1458	775484.61	1308097.6	данные отсутствуют	данные отсутствуют
1459	775479.84	1308121.44	данные отсутствуют	данные отсутствуют
1460	775613.36	1308197.74	данные отсутствуют	данные отсутствуют
1461	775699.21	1308278.8	данные отсутствуют	данные отсутствуют
1462	775682.52	1308295.49	данные отсутствуют	данные отсутствуют
1463	775620.52	1308254.96	данные отсутствуют	данные отсутствуют
1464	775599.06	1308257.34	данные отсутствуют	данные отсутствуют
1465	775630.05	1308302.65	данные отсутствуют	данные отсутствуют
1466	775687.28	1308319.34	данные отсутствуют	данные отсутствуют
1467	775699.2	1308367.02	данные отсутствуют	данные отсутствуют
1468	775637.21	1308371.79	данные отсутствуют	данные отсутствуют
1469	775591.9	1308367.02	данные отсутствуют	данные отсутствуют
1470	775582.37	1308393.25	данные отсутствуют	данные отсутствуют

Государственный регистратор		ФГИС ЕГРН
полное наименование должности	подпись	инициалы, фамилия

М.П.

<b>Земельный участок</b>			
(вид объекта недвижимости)			
Лист №	Раздела <b>3.2</b>	Всего листов раздела <b>3.2</b> : _____	Всего разделов: _____
Всего листов выписки: _____			
<b>30.09.2021 № 99/2021/420869168</b>			
Кадастровый номер:		<b>02:17:000000:70 (единое землепользование)</b>	

Сведения о характерных точках границы земельного участка				
Система координат:				
Зона №				
Номер точки	Координаты		Описание закрепления на местности	Средняя квадратическая погрешность определения координат характерных точек границ земельного участка, м
	X	Y		
1	2	3	4	5
1471	775663.43	1308414.71	данные отсутствуют	данные отсутствуют
1472	775687.28	1308431.4	данные отсутствуют	данные отсутствуют
1473	775689.66	1308474.32	данные отсутствуют	данные отсутствуют
1474	775606.22	1308624.53	данные отсутствуют	данные отсутствуют
1475	775503.68	1308705.6	данные отсутствуют	данные отсутствуют
1476	775384.47	1308741.36	данные отсутствуют	данные отсутствуют
1477	775324.87	1308753.28	данные отсутствуют	данные отсутствуют
1478	775281.94	1308715.13	данные отсутствуют	данные отсутствуют
1479	775155.57	1308669.83	данные отсутствуют	данные отсутствуют
1480	775138.88	1308614.99	данные отсутствуют	данные отсутствуют
1481	775069.74	1308550.62	данные отсутствуют	данные отсутствуют
1482	775000.59	1308512.47	данные отсутствуют	данные отсутствуют
1483	774983.9	1308543.46	данные отсутствуют	данные отсутствуют
1484	775038.74	1308576.84	данные отсутствуют	данные отсутствуют
1485	775103.12	1308629.3	данные отсутствуют	данные отсутствуют

Государственный регистратор		ФГИС ЕГРН
полное наименование должности	подпись	инициалы, фамилия

М.П.

Раздел 3.2

Выписка из Единого государственного реестра недвижимости об объекте недвижимости  
Описание местоположения земельного участка

<b>Земельный участок</b>			
(вид объекта недвижимости)			
Лист №	Раздела <b>3.2</b>	Всего листов раздела <b>3.2</b> : _____	Всего разделов: _____
Всего листов выписки: _____			
<b>30.09.2021 № 99/2021/420869168</b>			
Кадастровый номер:		<b>02:17:000000:70 (единое землепользование)</b>	

Сведения о характерных точках границы земельного участка				
Система координат:				
Зона №				
Номер точки	Координаты		Описание закрепления на местности	Средняя квадратическая погрешность определения координат характерных точек границ земельного участка, м
	X	Y		
1	2	3	4	5
1486	775103.12	1308672.22	данные отсутствуют	данные отсутствуют
1487	775491.76	1309006.02	данные отсутствуют	данные отсутствуют
1488	775485.04	1308957.25	данные отсутствуют	данные отсутствуют
1489	775343.62	1308821.07	данные отсутствуют	данные отсутствуют
1490	775380.14	1308755.2	данные отсутствуют	данные отсутствуют
1491	775516.1	1308882.23	данные отсутствуют	данные отсутствуют
1492	775560.91	1308796.2	данные отсутствуют	данные отсутствуют
1493	775560.91	1308738.98	данные отсутствуют	данные отсутствуют
1494	775587.14	1308719.9	данные отсутствуют	данные отсутствуют
1495	775644.36	1308727.06	данные отсутствуют	данные отсутствуют
1496	775670.59	1308696.06	данные отсутствуют	данные отсутствуют
1497	775670.59	1308669.83	данные отсутствуют	данные отсутствуют
1498	775718.27	1308607.84	данные отсутствуют	данные отсутствуют
1499	775754.04	1308538.69	данные отсутствуют	данные отсутствуют
1500	775794.57	1308412.33	данные отсутствуют	данные отсутствуют

Государственный регистратор		ФГИС ЕГРН
полное наименование должности	подпись	инициалы, фамилия

М.П.



<b>Земельный участок</b>			
(вид объекта недвижимости)			
Лист №	Раздела <b>3.2</b>	Всего листов раздела <b>3.2</b> : _____	Всего разделов: _____
Всего листов выписки: _____			
<b>30.09.2021 № 99/2021/420869168</b>			
Кадастровый номер:		<b>02:17:000000:70 (единое землепользование)</b>	

Сведения о характерных точках границы земельного участка				
Система координат:				
Зона №				
Номер точки	Координаты		Описание закрепления на местности	Средняя квадратическая погрешность определения координат характерных точек границ земельного участка, м
	X	Y		
1	2	3	4	5
1501	775847.03	1308407.56	данные отсутствуют	данные отсутствуют
1502	775911.4	1308409.94	данные отсутствуют	данные отсутствуют
1503	775968.63	1308493.39	данные отсутствуют	данные отсутствуют
1504	776075.92	1308491.01	данные отсутствуют	данные отсутствуют
1505	776161.76	1308426.63	данные отсутствуют	данные отсутствуют
1506	776261.9	1308381.33	данные отсутствуют	данные отсутствуют
1507	776359.66	1308398.02	данные отсутствуют	данные отсутствуют
1508	776476.49	1308378.94	данные отсутствуют	данные отсутствуют
1509	776512.25	1308338.41	данные отсутствуют	данные отсутствуют
1510	776564.71	1308319.34	данные отсутствуют	данные отсутствуют
1511	776636.24	1308290.73	данные отсутствуют	данные отсутствуют
1512	776703	1308305.03	данные отсутствуют	данные отсутствуют
1513	776798.37	1308352.72	данные отсутствуют	данные отсутствуют
1514	776840.53	1308357.71	данные отсутствуют	данные отсутствуют
1515	776841.66	1308360.9	данные отсутствуют	данные отсутствуют

Государственный регистратор		ФГИС ЕГРН
полное наименование должности	подпись	инициалы, фамилия

М.П.

Раздел 3.2

<b>Земельный участок</b>			
(вид объекта недвижимости)			
Лист №	Раздела <b>3.2</b>	Всего листов раздела <b>3.2</b> : _____	Всего разделов: _____
Всего листов выписки: _____			
<b>30.09.2021 № 99/2021/420869168</b>			
Кадастровый номер:		<b>02:17:000000:70 (единое землепользование)</b>	

Сведения о характерных точках границы земельного участка				
Система координат:				
Зона №				
Номер точки	Координаты		Описание закрепления на местности	Средняя квадратическая погрешность определения координат характерных точек границ земельного участка, м
	X	Y		
1	2	3	4	5
1516	776875.99	1308308.19	данные отсутствуют	данные отсутствуют
1517	776874.55	1308304.13	данные отсутствуют	данные отсутствуют
1518	776803.61	1308238.66	данные отсутствуют	данные отсутствуют
1519	776386.09	1314707.51	данные отсутствуют	данные отсутствуют
1520	776345.6	1314707.51	данные отсутствуют	данные отсутствуют
1521	776332.08	1314721.04	данные отсутствуют	данные отсутствуют
1522	776332.18	1314723.38	данные отсутствуют	данные отсутствуют
1523	776332.72	1314733.46	данные отсутствуют	данные отсутствуют
1524	776336.92	1314741.02	данные отсутствуют	данные отсутствуют
1525	776341.97	1314749.44	данные отсутствуют	данные отсутствуют
1526	776349.34	1314763.56	данные отсутствуют	данные отсутствуют
1527	776353.56	1314773.67	данные отсутствуют	данные отсутствуют
1528	776356.93	1314784.63	данные отсутствуют	данные отсутствуют
1529	776361.34	1314796.61	данные отсутствуют	данные отсутствуют
1530	776361.35	1314796.64	данные отсутствуют	данные отсутствуют

Государственный регистратор		ФГИС ЕГРН
полное наименование должности	подпись	инициалы, фамилия

М.П.

<b>Земельный участок</b>			
(вид объекта недвижимости)			
Лист №	Раздела <b>3.2</b>	Всего листов раздела <b>3.2</b> : _____	Всего разделов: _____
Всего листов выписки: _____			
<b>30.09.2021 № 99/2021/420869168</b>			
Кадастровый номер:		<b>02:17:000000:70 (единое землепользование)</b>	

Сведения о характерных точках границы земельного участка				
Система координат:				
Зона №				
Номер точки	Координаты		Описание закрепления на местности	Средняя квадратическая погрешность определения координат характерных точек границ земельного участка, м
	X	Y		
1	2	3	4	5
1531	776361.35	1314805.07	данные отсутствуют	данные отсутствуют
1532	776361.35	1314805.09	данные отсутствуют	данные отсутствуют
1533	776359.67	1314813.51	данные отсутствуют	данные отсутствуют
1534	776359.66	1314813.53	данные отсутствуют	данные отсутствуют
1535	776359.65	1314813.55	данные отсутствуют	данные отсутствуют
1536	776353.75	1314820.28	данные отсутствуют	данные отсутствуют
1537	776353.73	1314820.3	данные отсутствуют	данные отсутствуют
1538	776353.7	1314820.31	данные отсутствуют	данные отсутствуют
1539	776345.28	1314821.99	данные отсутствуют	данные отсутствуют
1540	776345.26	1314821.99	данные отсутствуют	данные отсутствуют
1541	776345.24	1314821.99	данные отсутствуют	данные отсутствуют
1542	776335.48	1314819.56	данные отсутствуют	данные отсутствуют
1543	776335.64	1314820.44	данные отсутствуют	данные отсутствуют
1544	776302.42	1314820.44	данные отсутствуют	данные отсутствуют
1545	776275.85	1314770.62	данные отсутствуют	данные отсутствуют

Государственный регистратор		ФГИС ЕГРН
полное наименование должности	подпись	инициалы, фамилия

М.П.

Раздел 3.2

Выписка из Единого государственного реестра недвижимости об объекте недвижимости  
Описание местоположения земельного участка

<b>Земельный участок</b>			
(вид объекта недвижимости)			
Лист №	Раздела <b>3.2</b>	Всего листов раздела <b>3.2</b> : _____	Всего разделов: _____
Всего листов выписки: _____			
<b>30.09.2021 № 99/2021/420869168</b>			
Кадастровый номер:		<b>02:17:000000:70 (единое землепользование)</b>	

Сведения о характерных точках границы земельного участка				
Система координат:				
Зона №				
Номер точки	Координаты		Описание закрепления на местности	Средняя квадратическая погрешность определения координат характерных точек границ земельного участка, м
	X	Y		
1	2	3	4	5
1546	776252.6	1314777.27	данные отсутствуют	данные отсутствуют
1547	776249.98	1314802.17	данные отсутствуют	данные отсутствуют
1548	776256.48	1314808.8	данные отсутствуют	данные отсутствуют
1549	776267.42	1314818.91	данные отсутствуют	данные отсутствуют
1550	776267.44	1314818.94	данные отсутствуют	данные отсутствуют
1551	776274.6	1314831.98	данные отсутствуют	данные отсутствуют
1552	776278.39	1314840.81	данные отсутствуют	данные отсутствуют
1553	776283.88	1314847.98	данные отсутствуют	данные отсутствуют
1554	776283.88	1314848.01	данные отсутствуют	данные отсутствуют
1555	776284.74	1314856.42	данные отсутствуют	данные отсутствуют
1556	776284.73	1314856.44	данные отсутствуют	данные отсутствуют
1557	776283.88	1314866.55	данные отсутствуют	данные отсутствуют
1558	776283.87	1314866.59	данные отсутствуют	данные отсутствуют
1559	776278.8	1314874.18	данные отсутствуют	данные отсутствуют
1560	776278.79	1314874.2	данные отсутствуют	данные отсутствуют

Государственный регистратор		ФГИС ЕГРН
полное наименование должности	подпись	инициалы, фамилия

М.П.

<b>Земельный участок</b>			
(вид объекта недвижимости)			
Лист № <u>    </u> Раздела <b>3.2</b>	Всего листов раздела <b>3.2</b> : <u>    </u>	Всего разделов: <u>    </u>	Всего листов выписки: <u>    </u>
<b>30.09.2021 № 99/2021/420869168</b>			
Кадастровый номер:		<b>02:17:000000:70 (единое землепользование)</b>	

Сведения о характерных точках границы земельного участка				
Система координат:				
Зона №				
Номер точки	Координаты		Описание закрепления на местности	Средняя квадратическая погрешность определения координат характерных точек границ земельного участка, м
	X	Y		
1	2	3	4	5
1561	776272.05	1314880.1	данные отсутствуют	данные отсутствуют
1562	776272.01	1314880.11	данные отсутствуют	данные отсутствуют
1563	776261.92	1314881.79	данные отсутствуют	данные отсутствуют
1564	776251.82	1314886.83	данные отсутствуют	данные отсутствуют
1565	776251.8	1314886.84	данные отсутствуют	данные отсутствуют
1566	776243.38	1314888.54	данные отсутствуют	данные отсутствуют
1567	776243.35	1314888.54	данные отсутствуют	данные отсутствуют
1568	776234.1	1314887.69	данные отсутствуют	данные отсутствуют
1569	776224	1314888.54	данные отсутствуют	данные отсутствуют
1570	776223.98	1314888.54	данные отсутствуют	данные отсутствуют
1571	776211.79	1314887.07	данные отсутствуют	данные отсутствуют
1572	776201.67	1314888.75	данные отсутствуют	данные отсутствуют
1573	776192.42	1314887.91	данные отсутствуют	данные отсутствуют
1574	776182.3	1314887.91	данные отсутствуют	данные отсутствуют
1575	776173.03	1314886.23	данные отсутствуют	данные отсутствуют

Государственный регистратор		ФГИС ЕГРН
полное наименование должности	подпись	инициалы, фамилия

М.П.

<b>Земельный участок</b>			
(вид объекта недвижимости)			
Лист № <u>    </u> Раздела <b>3.2</b>	Всего листов раздела <b>3.2</b> : <u>    </u>	Всего разделов: <u>    </u>	Всего листов выписки: <u>    </u>
<b>30.09.2021 № 99/2021/420869168</b>			
Кадастровый номер:		<b>02:17:000000:70 (единое землепользование)</b>	

Сведения о характерных точках границы земельного участка				
Система координат:				
Зона №				
Номер точки	Координаты		Описание закрепления на местности	Средняя квадратическая погрешность определения координат характерных точек границ земельного участка, м
	X	Y		
1	2	3	4	5
1576	776157.05	1314882.01	данные отсутствуют	данные отсутствуют
1577	776141.44	1314877.59	данные отсутствуют	данные отсутствуют
1578	776141.4	1314877.57	данные отсутствуют	данные отсутствуют
1579	776132.98	1314870.84	данные отсутствуют	данные отсутствуют
1580	776125.4	1314864.93	данные отсутствуют	данные отсутствуют
1581	776116.97	1314858.19	данные отсутствуют	данные отсутствуют
1582	776110.23	1314850.59	данные отсутствуют	данные отсутствуют
1583	776103.33	1314836.12	данные отсутствуют	данные отсутствуют
1584	776053.09	1314794.24	данные отсутствуют	данные отсутствуют
1585	776051.33	1314793.36	данные отсутствуют	данные отсутствуют
1586	776039.56	1314790.01	данные отсутствуют	данные отсутствуют
1587	776030.31	1314790.84	данные отсутствуют	данные отсутствуют
1588	776021.9	1314792.54	данные отсутствуют	данные отсутствуют
1589	776021.88	1314792.54	данные отсутствуют	данные отсутствуют
1590	776001.67	1314793.37	данные отсутствуют	данные отсутствуют

Государственный регистратор		ФГИС ЕГРН
полное наименование должности	подпись	инициалы, фамилия

М.П.

<b>Земельный участок</b>			
(вид объекта недвижимости)			
Лист № <u>    </u> Раздела <b>3.2</b>	Всего листов раздела <b>3.2</b> : <u>    </u>	Всего разделов: <u>    </u>	Всего листов выписки: <u>    </u>
<b>30.09.2021 № 99/2021/420869168</b>			
Кадастровый номер:		<b>02:17:000000:70 (единое землепользование)</b>	

Сведения о характерных точках границы земельного участка				
Система координат:				
Зона №				
Номер точки	Координаты		Описание закрепления на местности	Средняя квадратическая погрешность определения координат характерных точек границ земельного участка, м
	X	Y		
1	2	3	4	5
1591	775993.24	1314793.75	данные отсутствуют	данные отсутствуют
1592	775984.43	1314794.01	данные отсутствуют	данные отсутствуют
1593	775977.37	1314795.19	данные отсутствуют	данные отсутствуют
1594	775977.35	1314795.19	данные отсутствуют	данные отсутствуют
1595	775973.03	1314794.83	данные отсутствуют	данные отсутствуют
1596	775968.35	1314795.19	данные отсутствуют	данные отсутствуют
1597	775963.67	1314795.91	данные отсутствуют	данные отсутствуют
1598	775962.05	1314796.23	данные отсутствуют	данные отсутствуют
1599	775957.1	1314798.3	данные отсутствуют	данные отсутствуют
1600	775946.58	1314800.1	данные отсутствуют	данные отсутствуют
1601	775944.2	1314800.96	данные отсутствуют	данные отсутствуют
1602	775940.23	1314803.12	данные отсутствуют	данные отсутствуют
1603	775935.54	1314805.3	данные отсутствуют	данные отсутствуют
1604	775931.59	1314807.46	данные отсутствуют	данные отсутствуют
1605	775926.52	1314809.62	данные отсутствуют	данные отсутствуют

Государственный регистратор		ФГИС ЕГРН
полное наименование должности	подпись	инициалы, фамилия

М.П.

Раздел 3.2

Выписка из Единого государственного реестра недвижимости об объекте недвижимости  
Описание местоположения земельного участка

<b>Земельный участок</b>			
(вид объекта недвижимости)			
Лист № <u>    </u> Раздела <b>3.2</b>	Всего листов раздела <b>3.2</b> : <u>    </u>	Всего разделов: <u>    </u>	Всего листов выписки: <u>    </u>
<b>30.09.2021 № 99/2021/420869168</b>			
Кадастровый номер:		<b>02:17:000000:70 (единое землепользование)</b>	

Сведения о характерных точках границы земельного участка				
Система координат:				
Зона №				
Номер точки	Координаты		Описание закрепления на местности	Средняя квадратическая погрешность определения координат характерных точек границ земельного участка, м
	X	Y		
1	2	3	4	5
1606	775926.5	1314809.63	данные отсутствуют	данные отсутствуют
1607	775921.46	1314811.07	данные отсутствуют	данные отсутствуют
1608	775917.5	1314812.51	данные отсутствуют	данные отсутствуют
1609	775913.17	1314815.39	данные отсутствуют	данные отсутствуют
1610	775913.15	1314815.4	данные отсутствуют	данные отсутствуют
1611	775908.82	1314816.84	данные отсутствуют	данные отсутствуют
1612	775904.49	1314818.3	данные отсутствуют	данные отсутствуют
1613	775899.8	1314819.73	данные отсутствуют	данные отсутствуют
1614	775895.48	1314821.89	данные отсутствуют	данные отсутствуют
1615	775890.79	1314824.05	данные отсутствуют	данные отсутствуют
1616	775885.74	1314826.22	данные отсутствуют	данные отсутствуют
1617	775881.78	1314829.09	данные отсутствуют	данные отсутствуют
1618	775878.54	1314831.62	данные отсутствуют	данные отсутствуют
1619	775874.93	1314834.52	данные отсутствуют	данные отсутствуют
1620	775872.04	1314837.03	данные отсутствуют	данные отсутствуют

Государственный регистратор		ФГИС ЕГРН
полное наименование должности	подпись	инициалы, фамилия

М.П.

Выписка из Единого государственного реестра недвижимости об объекте недвижимости  
Описание местоположения земельного участка

<b>Земельный участок</b>			
(вид объекта недвижимости)			
Лист № <u>    </u> Раздела <b>3.2</b>	Всего листов раздела <b>3.2</b> : <u>    </u>	Всего разделов: <u>    </u>	Всего листов выписки: <u>    </u>
<b>30.09.2021 № 99/2021/420869168</b>			
Кадастровый номер:		<b>02:17:000000:70 (единое землепользование)</b>	

Сведения о характерных точках границы земельного участка				
Система координат:				
Зона №				
Номер точки	Координаты		Описание закрепления на местности	Средняя квадратическая погрешность определения координат характерных точек границ земельного участка, м
	X	Y		
1	2	3	4	5
1621	775869.16	1314839.56	данные отсутствуют	данные отсутствуют
1622	775865.91	1314842.8	данные отсутствуют	данные отсутствуют
1623	775863.02	1314845.69	данные отсутствуют	данные отсутствуют
1624	775858.7	1314850.01	данные отсутствуют	данные отсутствуют
1625	775856.17	1314852.9	данные отсутствуют	данные отсутствуют
1626	775853.3	1314857.93	данные отсутствуют	данные отсутствуют
1627	775851.86	1314864.05	данные отсутствуют	данные отсутствуют
1628	775850.42	1314869.1	данные отсутствуют	данные отсутствуют
1629	775850.78	1314872.65	данные отсутствуют	данные отсутствуют
1630	775853.64	1314875.87	данные отсутствуют	данные отсутствуют
1631	775856.51	1314878.04	данные отсутствуют	данные отсутствуют
1632	775861.92	1314881.63	данные отсутствуют	данные отсутствуют
1633	775866.23	1314883.06	данные отсутствуют	данные отсутствуют
1634	775870.91	1314883.8	данные отсутствуют	данные отсутствуют
1635	775874.87	1314883.8	данные отсутствуют	данные отсутствуют

Государственный регистратор		ФГИС ЕГРН
полное наименование должности	подпись	инициалы, фамилия

М.П.

Раздел 3.2

Выписка из Единого государственного реестра недвижимости об объекте недвижимости  
Описание местоположения земельного участка

<b>Земельный участок</b>			
(вид объекта недвижимости)			
Лист № <u>    </u> Раздела <b>3.2</b>	Всего листов раздела <b>3.2</b> : <u>    </u>	Всего разделов: <u>    </u>	Всего листов выписки: <u>    </u>
<b>30.09.2021 № 99/2021/420869168</b>			
Кадастровый номер:		<b>02:17:000000:70 (единое землепользование)</b>	

Сведения о характерных точках границы земельного участка				
Система координат:				
Зона №				
Номер точки	Координаты		Описание закрепления на местности	Средняя квадратическая погрешность определения координат характерных точек границ земельного участка, м
	X	Y		
1	2	3	4	5
1636	775879.19	1314883.43	данные отсутствуют	данные отсутствуют
1637	775879.21	1314883.43	данные отсутствуют	данные отсутствуют
1638	775883.9	1314884.15	данные отсутствуют	данные отсутствуют
1639	775888.23	1314884.15	данные отсутствуют	данные отсутствуют
1640	775893.29	1314884.87	данные отсутствуют	данные отсутствуют
1641	775897.97	1314884.87	данные отсутствуют	данные отсутствуют
1642	775897.99	1314884.87	данные отсутствуют	данные отсутствуют
1643	775903.04	1314886.31	данные отсутствуют	данные отсутствуют
1644	775903.07	1314886.32	данные отсутствуют	данные отсутствуют
1645	775905.96	1314888.51	данные отсутствуют	данные отсутствуют
1646	775908.84	1314890.67	данные отсутствуют	данные отсутствуют
1647	775908.87	1314890.7	данные отсутствуют	данные отсутствуют
1648	775911.05	1314895.39	данные отсутствуют	данные отсутствуют
1649	775912.13	1314899.01	данные отсутствуют	данные отсутствуют
1650	775912.13	1314899.04	данные отсутствуют	данные отсутствуют

Государственный регистратор		ФГИС ЕГРН
полное наименование должности	подпись	инициалы, фамилия

М.П.

<b>Земельный участок</b>			
(вид объекта недвижимости)			
Лист № <u>    </u> Раздела <b>3.2</b>	Всего листов раздела <b>3.2</b> : <u>    </u>	Всего разделов: <u>    </u>	Всего листов выписки: <u>    </u>
<b>30.09.2021 № 99/2021/420869168</b>			
Кадастровый номер:		<b>02:17:000000:70 (единое землепользование)</b>	

Сведения о характерных точках границы земельного участка				
Система координат:				
Зона №				
Номер точки	Координаты		Описание закрепления на местности	Средняя квадратическая погрешность определения координат характерных точек границ земельного участка, м
	X	Y		
1	2	3	4	5
1651	775912.13	1314902.64	данные отсутствуют	данные отсутствуют
1652	775912.13	1314906.26	данные отсутствуют	данные отсутствуют
1653	775912.13	1314910.59	данные отсутствуют	данные отсутствуют
1654	775912.13	1314914.91	данные отсутствуют	данные отсутствуют
1655	775912.13	1314920.69	данные отсутствуют	данные отсутствуют
1656	775912.13	1314925.73	данные отсутствуют	данные отсутствуют
1657	775913.21	1314931.13	данные отсутствуют	данные отсутствуют
1658	775915.01	1314936.89	данные отсутствуют	данные отсутствуют
1659	775917.89	1314941.2	данные отсутствуют	данные отсутствуют
1660	775920.77	1314944.08	данные отсутствуют	данные отсутствуют
1661	775923.66	1314947.33	данные отсутствуют	данные отсутствуют
1662	775925.83	1314950.24	данные отсутствуют	данные отсутствуют
1663	775925.85	1314950.26	данные отсутствуют	данные отсутствуют
1664	775926.93	1314953.86	данные отсутствуют	данные отсутствуют
1665	775928.37	1314958.56	данные отсутствуют	данные отсутствуют

Государственный регистратор		ФГИС ЕГРН
полное наименование должности	подпись	инициалы, фамилия

М.П.

Раздел 3.2

Выписка из Единого государственного реестра недвижимости об объекте недвижимости  
Описание местоположения земельного участка

<b>Земельный участок</b>			
(вид объекта недвижимости)			
Лист № <u>    </u> Раздела <b>3.2</b>	Всего листов раздела <b>3.2</b> : <u>    </u>	Всего разделов: <u>    </u>	Всего листов выписки: <u>    </u>
<b>30.09.2021 № 99/2021/420869168</b>			
Кадастровый номер:		<b>02:17:000000:70 (единое землепользование)</b>	

Сведения о характерных точках границы земельного участка				
Система координат:				
Зона №				
Номер точки	Координаты		Описание закрепления на местности	Средняя квадратическая погрешность определения координат характерных точек границ земельного участка, м
	X	Y		
1	2	3	4	5
1666	775930.18	1314963.25	данные отсутствуют	данные отсутствуют
1667	775931.26	1314966.85	данные отсутствуют	данные отсутствуют
1668	775932.7	1314972.28	данные отсутствуют	данные отсутствуют
1669	775933.06	1314976.62	данные отсутствуют	данные отсутствуют
1670	775933.06	1314981.33	данные отсутствуют	данные отсутствуют
1671	775933.44	1314987.82	данные отсутствуют	данные отсутствуют
1672	775933.42	1314993.23	данные отсутствуют	данные отсутствуют
1673	775933.41	1314993.27	данные отсутствуют	данные отсутствуют
1674	775931.24	1314997.62	данные отсутствуют	данные отсутствуют
1675	775928.35	1315001.6	данные отсутствуют	данные отсутствуют
1676	775924.76	1315005.56	данные отсутствуют	данные отсутствуют
1677	775921.85	1315008.45	данные отсутствуют	данные отсутствуют
1678	775918.24	1315011.35	данные отсутствуют	данные отсутствуют
1679	775913.9	1315014.24	данные отсутствуют	данные отсутствуют
1680	775910.29	1315016.4	данные отсутствуют	данные отсутствуют

Государственный регистратор		ФГИС ЕГРН
полное наименование должности	подпись	инициалы, фамилия

М.П.

Выписка из Единого государственного реестра недвижимости об объекте недвижимости  
Описание местоположения земельного участка

<b>Земельный участок</b>			
(вид объекта недвижимости)			
Лист №	Раздела <b>3.2</b>	Всего листов раздела <b>3.2</b> : ____	Всего разделов: ____
Всего листов выписки: ____			
<b>30.09.2021 № 99/2021/420869168</b>			
Кадастровый номер:		<b>02:17:000000:70 (единое землепользование)</b>	

Сведения о характерных точках границы земельного участка				
Система координат:				
Зона №				
Номер точки	Координаты		Описание закрепления на местности	Средняя квадратическая погрешность определения координат характерных точек границ земельного участка, м
	X	Y		
1	2	3	4	5
1681	775910.27	1315016.4	данные отсутствуют	данные отсутствуют
1682	775906.3	1315017.87	данные отсутствуют	данные отсутствуют
1683	775902.67	1315018.94	данные отсутствуют	данные отсутствуют
1684	775902.23	1315019.01	данные отсутствуют	данные отсутствуют
1685	775895.1	1315024.19	данные отсутствуют	данные отсутствуют
1686	775869.62	1315027.58	данные отсутствуют	данные отсутствуют
1687	775857.28	1315030.05	данные отсутствуют	данные отсутствуют
1688	775856.89	1315030.48	данные отсутствуют	данные отсутствуют
1689	775854.02	1315034.07	данные отсутствуют	данные отсутствуют
1690	775851.85	1315038.02	данные отсутствуют	данные отсутствуют
1691	775849.69	1315043.79	данные отсутствуют	данные отсутствуют
1692	775847.52	1315049.57	данные отсутствуют	данные отсутствуют
1693	775847.52	1315049.59	данные отсутствуют	данные отсутствуют
1694	775845	1315053.21	данные отсутствуют	данные отсутствуют
1695	775842.09	1315056.09	данные отсутствуют	данные отсутствуют

Государственный регистратор		ФГИС ЕГРН
полное наименование должности	подпись	инициалы, фамилия

М.П.

Раздел 3.2

Выписка из Единого государственного реестра недвижимости об объекте недвижимости  
Описание местоположения земельного участка

<b>Земельный участок</b>			
(вид объекта недвижимости)			
Лист №	Раздела <b>3.2</b>	Всего листов раздела <b>3.2</b> : ____	Всего разделов: ____
Всего листов выписки: ____			
<b>30.09.2021 № 99/2021/420869168</b>			
Кадастровый номер:		<b>02:17:000000:70 (единое землепользование)</b>	

Сведения о характерных точках границы земельного участка				
Система координат:				
Зона №				
Номер точки	Координаты		Описание закрепления на местности	Средняя квадратическая погрешность определения координат характерных точек границ земельного участка, м
	X	Y		
1	2	3	4	5
1696	775838.84	1315059.35	данные отсутствуют	данные отсутствуют
1697	775835.23	1315062.25	данные отсутствуют	данные отсутствуют
1698	775833.22	1315063.68	данные отсутствуют	данные отсутствуют
1699	775831.48	1315064.92	данные отсутствуют	данные отсутствуют
1700	775830.55	1315071.75	данные отсутствуют	данные отсутствуют
1701	775813.57	1315078.54	данные отсутствуют	данные отсутствуют
1702	775779.62	1315075.14	данные отсутствуют	данные отсутствуют
1703	775773.6	1315077.04	данные отсутствуют	данные отсутствуют
1704	775772.81	1315078.1	данные отсутствуют	данные отсутствуют
1705	775772.79	1315078.13	данные отсутствуют	данные отсутствуют
1706	775772.77	1315078.13	данные отсутствуют	данные отсутствуют
1707	775769.15	1315079.58	данные отсутствуют	данные отсутствуют
1708	775761.94	1315081.02	данные отсутствуют	данные отсутствуют
1709	775752.21	1315085.34	данные отсутствуют	данные отсутствуют
1710	775752.18	1315085.35	данные отсутствуют	данные отсутствуют

Государственный регистратор		ФГИС ЕГРН
полное наименование должности	подпись	инициалы, фамилия

М.П.

<b>Земельный участок</b>			
(вид объекта недвижимости)			
Лист № <u>    </u> Раздела <b>3.2</b>	Всего листов раздела <b>3.2</b> : <u>    </u>	Всего разделов: <u>    </u>	Всего листов выписки: <u>    </u>
<b>30.09.2021 № 99/2021/420869168</b>			
Кадастровый номер:		<b>02:17:000000:70 (единое землепользование)</b>	

Сведения о характерных точках границы земельного участка				
Система координат:				
Зона №				
Номер точки	Координаты		Описание закрепления на местности	Средняя квадратическая погрешность определения координат характерных точек границ земельного участка, м
	X	Y		
1	2	3	4	5
1711	775748.21	1315085.72	данные отсутствуют	данные отсутствуют
1712	775744.25	1315086.44	данные отсутствуют	данные отсутствуют
1713	775739.57	1315087.88	данные отсутствуют	данные отсутствуют
1714	775731.27	1315090.76	данные отсутствуют	данные отсутствуют
1715	775731.24	1315090.76	данные отсутствуют	данные отсутствуют
1716	775730.34	1315090.76	данные отсутствуют	данные отсутствуют
1717	775720.67	1315093.83	данные отсутствуют	данные отсутствуют
1718	775708.91	1315100.5	данные отсутствуют	данные отсутствуют
1719	775707.59	1315101.34	данные отсутствуют	данные отсутствуют
1720	775702.55	1315110.07	данные отсутствуют	данные отсутствуют
1721	775701.37	1315113.44	данные отсутствуют	данные отсутствуют
1722	775699.93	1315117.4	данные отсутствуют	данные отсутствуют
1723	775698.85	1315125.69	данные отсутствуют	данные отсутствуют
1724	775698.12	1315130.38	данные отсутствуют	данные отсутствуют
1725	775698.11	1315130.41	данные отсутствуют	данные отсутствуют

Государственный регистратор		ФГИС ЕГРН
полное наименование должности	подпись	инициалы, фамилия

М.П.

Раздел 3.2

Выписка из Единого государственного реестра недвижимости об объекте недвижимости  
Описание местоположения земельного участка

<b>Земельный участок</b>			
(вид объекта недвижимости)			
Лист № <u>    </u> Раздела <b>3.2</b>	Всего листов раздела <b>3.2</b> : <u>    </u>	Всего разделов: <u>    </u>	Всего листов выписки: <u>    </u>
<b>30.09.2021 № 99/2021/420869168</b>			
Кадастровый номер:		<b>02:17:000000:70 (единое землепользование)</b>	

Сведения о характерных точках границы земельного участка				
Система координат:				
Зона №				
Номер точки	Координаты		Описание закрепления на местности	Средняя квадратическая погрешность определения координат характерных точек границ земельного участка, м
	X	Y		
1	2	3	4	5
1726	775695.96	1315135.45	данные отсутствуют	данные отсутствуют
1727	775693.79	1315144.47	данные отсутствуют	данные отсутствуют
1728	775693.07	1315149.89	данные отсутствуют	данные отсутствуют
1729	775691.63	1315154.59	данные отсутствуют	данные отсутствуют
1730	775691.61	1315154.62	данные отсутствуют	данные отсутствуют
1731	775689.07	1315157.88	данные отсутствуют	данные отсутствуют
1732	775684.73	1315161.49	данные отсутствуют	данные отсутствуют
1733	775684.71	1315161.5	данные отсутствуют	данные отсутствуют
1734	775682.76	1315162.15	данные отсутствуют	данные отсутствуют
1735	775681.09	1315168.56	данные отсутствуют	данные отсутствуют
1736	775671.41	1315167.84	данные отсутствуют	данные отсутствуют
1737	775668.49	1315169.42	данные отсутствуют	данные отсутствуют
1738	775665.24	1315171.95	данные отсутствуют	данные отсутствуют
1739	775656.93	1315175.57	данные отсутствуют	данные отсутствуют
1740	775656.88	1315175.58	данные отсутствуют	данные отсутствуют

Государственный регистратор		ФГИС ЕГРН
полное наименование должности	подпись	инициалы, фамилия

М.П.



Выписка из Единого государственного реестра недвижимости об объекте недвижимости  
Описание местоположения земельного участка

<b>Земельный участок</b>			
(вид объекта недвижимости)			
Лист №	Раздела <b>3.2</b>	Всего листов раздела <b>3.2</b> : _____	Всего разделов: _____
<b>30.09.2021 № 99/2021/420869168</b>			
Кадастровый номер:		<b>02:17:000000:70 (единое землепользование)</b>	

Сведения о характерных точках границы земельного участка				
Система координат:				
Зона №				
Номер точки	Координаты		Описание закрепления на местности	Средняя квадратическая погрешность определения координат характерных точек границ земельного участка, м
	X	Y		
1	2	3	4	5
1741	775646.77	1315174.86	данные отсутствуют	данные отсутствуют
1742	775643.16	1315174.14	данные отсутствуют	данные отсутствуют
1743	775639.19	1315173.05	данные отсутствуют	данные отсутствуют
1744	775631.61	1315170.89	данные отсутствуют	данные отсутствуют
1745	775621.5	1315169.45	данные отсутствуют	данные отсутствуют
1746	775611.77	1315166.92	данные отсутствуют	данные отсутствуют
1747	775602.39	1315166.2	данные отсутствуют	данные отсутствуют
1748	775597.34	1315165.83	данные отсутствуют	данные отсутствуют
1749	775592.69	1315165.83	данные отсутствуют	данные отсутствуют
1750	775585.85	1315168.7	данные отсутствуют	данные отсутствуют
1751	775581.52	1315172.67	данные отсутствуют	данные отсутствуют
1752	775579.01	1315175.55	данные отсутствуют	данные отсутствуют
1753	775574.67	1315179.89	данные отсутствуют	данные отсутствуют
1754	775571.79	1315182.41	данные отсутствуют	данные отсутствуют
1755	775568.19	1315187.8	данные отсутствуют	данные отсутствуют

Государственный регистратор		ФГИС ЕГРН
полное наименование должности	подпись	инициалы, фамилия

М.П.

Раздел 3.2

Выписка из Единого государственного реестра недвижимости об объекте недвижимости  
Описание местоположения земельного участка

<b>Земельный участок</b>			
(вид объекта недвижимости)			
Лист №	Раздела <b>3.2</b>	Всего листов раздела <b>3.2</b> : _____	Всего разделов: _____
<b>30.09.2021 № 99/2021/420869168</b>			
Кадастровый номер:		<b>02:17:000000:70 (единое землепользование)</b>	

Сведения о характерных точках границы земельного участка				
Система координат:				
Зона №				
Номер точки	Координаты		Описание закрепления на местности	Средняя квадратическая погрешность определения координат характерных точек границ земельного участка, м
	X	Y		
1	2	3	4	5
1756	775566.04	1315193.56	данные отсутствуют	данные отсутствуют
1757	775566.04	1315198.23	данные отсутствуют	данные отсутствуют
1758	775565.68	1315202.92	данные отсутствуют	данные отсутствуют
1759	775564.95	1315207.97	данные отсутствуют	данные отсутствуют
1760	775565.31	1315215.54	данные отсутствуют	данные отсутствуют
1761	775565.68	1315219.5	данные отсутствуют	данные отсутствуют
1762	775567.48	1315226.71	данные отсутствуют	данные отсутствуют
1763	775569.64	1315231.38	данные отсутствуют	данные отсутствуют
1764	775572.51	1315236.06	данные отсутствуют	данные отсутствуют
1765	775575.04	1315238.95	данные отсутствуют	данные отсутствуют
1766	775577.2	1315241.83	данные отсутствуют	данные отсутствуют
1767	775583.69	1315248.31	данные отсутствуют	данные отсутствуют
1768	775591.62	1315255.18	данные отсутствуют	данные отсутствуют
1769	775599.2	1315260.23	данные отсутствуют	данные отсутствуют
1770	775602.46	1315262.4	данные отсутствуют	данные отсутствуют

Государственный регистратор		ФГИС ЕГРН
полное наименование должности	подпись	инициалы, фамилия

М.П.

<b>Земельный участок</b>			
(вид объекта недвижимости)			
Лист №	Раздела <b>3.2</b>	Всего листов раздела <b>3.2</b> : _____	Всего разделов: _____
30.09.2021 № 99/2021/420869168		Всего листов выписки: _____	
Кадастровый номер:		02:17:000000:70 (единое землепользование)	

Сведения о характерных точках границы земельного участка				
Система координат:				
Зона №				
Номер точки	Координаты		Описание закрепления на местности	Средняя квадратическая погрешность определения координат характерных точек границ земельного участка, м
	X	Y		
1	2	3	4	5
1771	775609.67	1315269.62	данные отсутствуют	данные отсутствуют
1772	775609.69	1315269.64	данные отсутствуют	данные отсутствуют
1773	775615.83	1315281.19	данные отсутствуют	данные отсутствуют
1774	775615.84	1315281.21	данные отсутствуют	данные отсутствуют
1775	775618.73	1315292.04	данные отсутствуют	данные отсутствуют
1776	775618.73	1315292.06	данные отсутствуют	данные отсутствуют
1777	775618.73	1315301.09	данные отсутствуют	данные отсутствуют
1778	775618.73	1315301.11	данные отсутствуют	данные отсутствуют
1779	775617.28	1315309.04	данные отсутствуют	данные отсутствуют
1780	775617.27	1315309.06	данные отсутствуют	данные отсутствуют
1781	775615.11	1315313.03	данные отсутствуют	данные отсутствуют
1782	775615.1	1315313.05	данные отсутствуют	данные отсутствуют
1783	775608.59	1315320.28	данные отсутствуют	данные отсутствуют
1784	775602.1	1315326.05	данные отсутствуют	данные отсутствуют
1785	775597.03	1315330.75	данные отсутствуют	данные отсутствуют

Государственный регистратор		ФГИС ЕГРН
полное наименование должности	подпись	инициалы, фамилия

М.П.

Раздел 3.2

Выписка из Единого государственного реестра недвижимости об объекте недвижимости  
Описание местоположения земельного участка

<b>Земельный участок</b>			
(вид объекта недвижимости)			
Лист №	Раздела <b>3.2</b>	Всего листов раздела <b>3.2</b> : _____	Всего разделов: _____
30.09.2021 № 99/2021/420869168		Всего листов выписки: _____	
Кадастровый номер:		02:17:000000:70 (единое землепользование)	

Сведения о характерных точках границы земельного участка				
Система координат:				
Зона №				
Номер точки	Координаты		Описание закрепления на местности	Средняя квадратическая погрешность определения координат характерных точек границ земельного участка, м
	X	Y		
1	2	3	4	5
1786	775597	1315330.76	данные отсутствуют	данные отсутствуют
1787	775591.51	1315332.3	данные отсутствуют	данные отсутствуют
1788	775586	1315345.2	данные отсутствуют	данные отсутствуют
1789	775548.61	1315321.42	данные отсутствуют	данные отсутствуют
1790	775529.93	1315307.84	данные отсутствуют	данные отсутствуют
1791	775477.28	1315255.18	данные отсутствуют	данные отсутствуют
1792	775472.12	1315252.74	данные отсутствуют	данные отсутствуют
1793	775471.39	1315252.81	данные отсутствуют	данные отсутствуют
1794	775471.36	1315252.81	данные отсутствуют	данные отсутствуют
1795	775465.94	1315250.99	данные отсутствуют	данные отсутствуют
1796	775462.7	1315249.19	данные отсутствуют	данные отсутствуют
1797	775458.38	1315248.47	данные отсутствуют	данные отсутствуют
1798	775454.77	1315247.75	данные отсутствуют	данные отсутствуют
1799	775447.19	1315246.31	данные отсутствуют	данные отсутствуют
1800	775443.21	1315245.58	данные отсутствуют	данные отсутствуют

Государственный регистратор		ФГИС ЕГРН
полное наименование должности	подпись	инициалы, фамилия

М.П.

<b>Земельный участок</b>			
(вид объекта недвижимости)			
Лист № <u>    </u> Раздела <b>3.2</b>	Всего листов раздела <b>3.2</b> : <u>    </u>	Всего разделов: <u>    </u>	Всего листов выписки: <u>    </u>
<b>30.09.2021 № 99/2021/420869168</b>			
Кадастровый номер:		<b>02:17:000000:70 (единое землепользование)</b>	

Сведения о характерных точках границы земельного участка				
Система координат:				
Зона №				
Номер точки	Координаты		Описание закрепления на местности	Средняя квадратическая погрешность определения координат характерных точек границ земельного участка, м
	X	Y		
1	2	3	4	5
1801	775439.6	1315244.14	данные отсутствуют	данные отсутствуют
1802	775435.28	1315242.71	данные отсутствуют	данные отсутствуют
1803	775430.97	1315242.35	данные отсутствуют	данные отсутствуют
1804	775427.36	1315242.35	данные отсутствуют	данные отсутствуют
1805	775423.39	1315242.35	данные отсутствуют	данные отсутствуют
1806	775419.45	1315242.35	данные отсутствуют	данные отсутствуют
1807	775415.14	1315243.42	данные отсутствуют	данные отсутствуют
1808	775412.66	1315246.26	данные отсутствуют	данные отсутствуют
1809	775411.94	1315252.69	данные отсутствуют	данные отсутствуют
1810	775414.07	1315255.56	данные отсутствуют	данные отсутствуют
1811	775418.03	1315258.43	данные отсутствуют	данные отсутствуют
1812	775418.06	1315258.46	данные отсутствуют	данные отсутствуют
1813	775419.51	1315262.44	данные отсутствуют	данные отсутствуют
1814	775420.23	1315266.04	данные отсутствуют	данные отсутствуют
1815	775423.11	1315270.01	данные отсутствуют	данные отсутствуют

Государственный регистратор		ФГИС ЕГРН
полное наименование должности	подпись	инициалы, фамилия

М.П.

<b>Земельный участок</b>			
(вид объекта недвижимости)			
Лист № <u>    </u> Раздела <b>3.2</b>	Всего листов раздела <b>3.2</b> : <u>    </u>	Всего разделов: <u>    </u>	Всего листов выписки: <u>    </u>
<b>30.09.2021 № 99/2021/420869168</b>			
Кадастровый номер:		<b>02:17:000000:70 (единое землепользование)</b>	

Сведения о характерных точках границы земельного участка				
Система координат:				
Зона №				
Номер точки	Координаты		Описание закрепления на местности	Средняя квадратическая погрешность определения координат характерных точек границ земельного участка, м
	X	Y		
1	2	3	4	5
1816	775425.27	1315273.97	данные отсутствуют	данные отсутствуют
1817	775428.16	1315277.2	данные отсутствуют	данные отсутствуют
1818	775430.32	1315280.46	данные отсутствуют	данные отсутствуют
1819	775430.34	1315280.48	данные отсутствуют	данные отсутствуют
1820	775431.78	1315285.17	данные отсутствуют	данные отсутствуют
1821	775433.23	1315289.51	данные отсутствуют	данные отсутствуют
1822	775433.23	1315289.54	данные отсутствуют	данные отсутствуют
1823	775433.23	1315289.56	данные отсутствуют	данные отсутствуют
1824	775432.5	1315293.17	данные отсутствуют	данные отсутствуют
1825	775430.89	1315297.35	данные отсутствуют	данные отсутствуют
1826	775433.12	1315299.34	данные отсутствуют	данные отсутствуют
1827	775428.08	1315303.12	данные отсутствуют	данные отсутствуют
1828	775427.81	1315303.67	данные отсутствуют	данные отсутствуют
1829	775427.78	1315303.69	данные отсутствуют	данные отсутствуют
1830	775424.53	1315305.85	данные отсутствуют	данные отсутствуют

Государственный регистратор		ФГИС ЕГРН
полное наименование должности	подпись	инициалы, фамилия

М.П.

<b>Земельный участок</b>			
(вид объекта недвижимости)			
Лист №	Раздела <b>3.2</b>	Всего листов раздела <b>3.2</b> : _____	Всего разделов: _____
Всего листов выписки: _____			
<b>30.09.2021 № 99/2021/420869168</b>			
Кадастровый номер:		<b>02:17:000000:70 (единое землепользование)</b>	

Сведения о характерных точках границы земельного участка				
Система координат:				
Зона №				
Номер точки	Координаты		Описание закрепления на местности	Средняя квадратическая погрешность определения координат характерных точек границ земельного участка, м
	X	Y		
1	2	3	4	5
1831	775423.78	1315306.35	данные отсутствуют	данные отсутствуют
1832	775419.54	1315309.53	данные отсутствуют	данные отсутствуют
1833	775417.22	1315309.63	данные отсутствуют	данные отсутствуют
1834	775412.96	1315311.27	данные отсутствуют	данные отсутствуют
1835	775408.63	1315312.71	данные отсутствуют	данные отсутствуют
1836	775408.61	1315312.71	данные отсутствуют	данные отсутствуют
1837	775403.93	1315313.45	данные отсутствуют	данные отсутствуют
1838	775398.87	1315314.52	данные отсутствуют	данные отсутствуют
1839	775394.19	1315315.96	данные отсутствуют	данные отсутствуют
1840	775389.5	1315317.42	данные отсутствуют	данные отсутствуют
1841	775385.89	1315318.48	данные отсутствуют	данные отсутствуют
1842	775381.94	1315320.66	данные отсутствуют	данные отсутствуют
1843	775377.62	1315323.53	данные отсутствуют	данные отсутствуют
1844	775374.75	1315327.46	данные отсутствуют	данные отсутствуют
1845	775373.31	1315331.07	данные отсутствуют	данные отсутствуют

Государственный регистратор		ФГИС ЕГРН
полное наименование должности	подпись	инициалы, фамилия

М.П.

Раздел 3.2

Выписка из Единого государственного реестра недвижимости об объекте недвижимости  
Описание местоположения земельного участка

<b>Земельный участок</b>			
(вид объекта недвижимости)			
Лист №	Раздела <b>3.2</b>	Всего листов раздела <b>3.2</b> : _____	Всего разделов: _____
Всего листов выписки: _____			
<b>30.09.2021 № 99/2021/420869168</b>			
Кадастровый номер:		<b>02:17:000000:70 (единое землепользование)</b>	

Сведения о характерных точках границы земельного участка				
Система координат:				
Зона №				
Номер точки	Координаты		Описание закрепления на местности	Средняя квадратическая погрешность определения координат характерных точек границ земельного участка, м
	X	Y		
1	2	3	4	5
1846	775371.52	1315336.13	данные отсутствуют	данные отсутствуют
1847	775370.43	1315340.06	данные отсутствуют	данные отсутствуют
1848	775371.16	1315344.35	данные отсутствуют	данные отсутствуют
1849	775373.31	1315348.67	данные отсутствуют	данные отсутствуют
1850	775376.19	1315352.63	данные отсутствуют	данные отсутствуют
1851	775379.78	1315355.87	данные отсутствуют	данные отсутствуют
1852	775383.39	1315358.02	данные отсутствуют	данные отсутствуют
1853	775388.43	1315360.91	данные отсутствуют	данные отсутствуют
1854	775388.45	1315360.92	данные отсутствуют	данные отсутствуют
1855	775392.06	1315363.8	данные отсутствуют	данные отсутствуют
1856	775396.03	1315367.42	данные отсутствуют	данные отсутствуют
1857	775398.9	1315369.58	данные отсутствуют	данные отсутствуют
1858	775398.92	1315369.6	данные отсутствуют	данные отсутствуют
1859	775401.1	1315372.5	данные отсутствуют	данные отсутствуют
1860	775401.11	1315372.52	данные отсутствуют	данные отсутствуют

Государственный регистратор		ФГИС ЕГРН
полное наименование должности	подпись	инициалы, фамилия

М.П.

Выписка из Единого государственного реестра недвижимости об объекте недвижимости  
Описание местоположения земельного участка

<b>Земельный участок</b>			
(вид объекта недвижимости)			
Лист №	Раздела <b>3.2</b>	Всего листов раздела <b>3.2</b> : _____	Всего разделов: _____
Всего листов выписки: _____			
<b>30.09.2021 № 99/2021/420869168</b>			
Кадастровый номер:		<b>02:17:000000:70 (единое землепользование)</b>	

Сведения о характерных точках границы земельного участка				
Система координат:				
Зона №				
Номер точки	Координаты		Описание закрепления на местности	Средняя квадратическая погрешность определения координат характерных точек границ земельного участка, м
	X	Y		
1	2	3	4	5
1861	775401.83	1315376.49	данные отсутствуют	данные отсутствуют
1862	775403.27	1315380.08	данные отсутствуют	данные отсутствуют
1863	775404.72	1315384.42	данные отсутствуют	данные отсутствуют
1864	775404.72	1315384.44	данные отсутствуют	данные отсутствуют
1865	775405.44	1315390.21	данные отсутствуют	данные отсутствуют
1866	775405.44	1315390.23	данные отсутствуют	данные отсутствуют
1867	775405.08	1315395.64	данные отсутствуют	данные отсутствуют
1868	775404.36	1315400.7	данные отсутствуют	данные отсутствуют
1869	775403.27	1315407.2	данные отсутствуют	данные отсутствуют
1870	775402.19	1315412.61	данные отсутствуют	данные отсутствуют
1871	775402.18	1315412.63	данные отсутствуют	данные отсутствуют
1872	775400.04	1315416.98	данные отсутствуют	данные отсутствуют
1873	775397.85	1315420.58	данные отсутствуют	данные отсутствуют
1874	775397.82	1315420.6	данные отсутствуют	данные отсутствуют
1875	775394.22	1315423.13	данные отсутствуют	данные отсутствуют

Государственный регистратор		ФГИС ЕГРН
полное наименование должности	подпись	инициалы, фамилия

М.П.

Раздел 3.2

Выписка из Единого государственного реестра недвижимости об объекте недвижимости  
Описание местоположения земельного участка

<b>Земельный участок</b>			
(вид объекта недвижимости)			
Лист №	Раздела <b>3.2</b>	Всего листов раздела <b>3.2</b> : _____	Всего разделов: _____
Всего листов выписки: _____			
<b>30.09.2021 № 99/2021/420869168</b>			
Кадастровый номер:		<b>02:17:000000:70 (единое землепользование)</b>	

Сведения о характерных точках границы земельного участка				
Система координат:				
Зона №				
Номер точки	Координаты		Описание закрепления на местности	Средняя квадратическая погрешность определения координат характерных точек границ земельного участка, м
	X	Y		
1	2	3	4	5
1876	775391.71	1315426.01	данные отсутствуют	данные отсутствуют
1877	775388.81	1315428.89	данные отсутствуют	данные отсутствуют
1878	775388.8	1315428.91	данные отсутствуют	данные отсутствуют
1879	775379.06	1315435.05	данные отсутствуют	данные отсутствуют
1880	775377.44	1315436.35	данные отсутствуют	данные отсутствуют
1881	775375.4	1315440.31	данные отсутствуют	данные отсутствуют
1882	775343.11	1315438.61	данные отсутствуют	данные отсутствуют
1883	775307.44	1315414.84	данные отсутствуют	данные отсутствуют
1884	775286.91	1315398.87	данные отсутствуют	данные отсутствуют
1885	775284.43	1315398.25	данные отсутствуют	данные отсутствуют
1886	775280.84	1315397.88	данные отсутствуют	данные отсутствуют
1887	775276.53	1315398.6	данные отсутствуют	данные отсутствуют
1888	775272.93	1315399.69	данные отсутствуют	данные отсутствуют
1889	775269.34	1315401.12	данные отсутствуют	данные отсутствуют
1890	775265.73	1315402.93	данные отсутствуют	данные отсутствуют

Государственный регистратор		ФГИС ЕГРН
полное наименование должности	подпись	инициалы, фамилия

М.П.

<b>Земельный участок</b>			
(вид объекта недвижимости)			
Лист № <u>    </u> Раздела <b>3.2</b>	Всего листов раздела <b>3.2</b> : <u>    </u>	Всего разделов: <u>    </u>	Всего листов выписки: <u>    </u>
<b>30.09.2021 № 99/2021/420869168</b>			
Кадастровый номер:		<b>02:17:000000:70 (единое землепользование)</b>	

Сведения о характерных точках границы земельного участка				
Система координат:				
Зона №				
Номер точки	Координаты		Описание закрепления на местности	Средняя квадратическая погрешность определения координат характерных точек границ земельного участка, м
	X	Y		
1	2	3	4	5
1891	775262.13	1315404.74	данные отсутствуют	данные отсутствуют
1892	775259.26	1315406.88	данные отсутствуют	данные отсутствуют
1893	775257.5	1315410.46	данные отсутствуют	данные отсутствуют
1894	775256.75	1315414.42	данные отсутствуют	данные отсутствуют
1895	775256.03	1315418.38	данные отсутствуют	данные отсутствуют
1896	775255.67	1315423.78	данные отсутствуют	данные отсутствуют
1897	775256.39	1315428.46	данные отсутствуют	данные отсутствуют
1898	775257.83	1315432.76	данные отсутствуют	данные отсутствуют
1899	775259.98	1315435.65	данные отсутствуют	данные отсутствуют
1900	775262.51	1315438.88	данные отсутствуют	данные отсутствуют
1901	775265.39	1315441.75	данные отсутствуют	данные отсутствуют
1902	775268.98	1315444.63	данные отсутствуют	данные отсутствуют
1903	775272.96	1315447.53	данные отсутствуют	данные отсутствуют
1904	775276.2	1315450.05	данные отсутствуют	данные отсутствуют
1905	775280.17	1315452.21	данные отсутствуют	данные отсутствуют

Государственный регистратор		ФГИС ЕГРН
полное наименование должности	подпись	инициалы, фамилия

М.П.

Раздел 3.2

Выписка из Единого государственного реестра недвижимости об объекте недвижимости  
Описание местоположения земельного участка

<b>Земельный участок</b>			
(вид объекта недвижимости)			
Лист № <u>    </u> Раздела <b>3.2</b>	Всего листов раздела <b>3.2</b> : <u>    </u>	Всего разделов: <u>    </u>	Всего листов выписки: <u>    </u>
<b>30.09.2021 № 99/2021/420869168</b>			
Кадастровый номер:		<b>02:17:000000:70 (единое землепользование)</b>	

Сведения о характерных точках границы земельного участка				
Система координат:				
Зона №				
Номер точки	Координаты		Описание закрепления на местности	Средняя квадратическая погрешность определения координат характерных точек границ земельного участка, м
	X	Y		
1	2	3	4	5
1906	775280.18	1315452.23	данные отсутствуют	данные отсутствуют
1907	775283.44	1315455.48	данные отсутствуют	данные отсутствуют
1908	775285.97	1315458.72	данные отсутствуют	данные отсутствуют
1909	775285.98	1315458.74	данные отсутствуют	данные отсутствуют
1910	775285.99	1315458.76	данные отсутствуют	данные отсутствуют
1911	775286.71	1315462.38	данные отсутствуют	данные отсутствуют
1912	775286.71	1315462.4	данные отсутствуют	данные отсутствуют
1913	775286.71	1315466.37	данные отсутствуют	данные отсутствуют
1914	775286.71	1315469.97	данные отсутствуют	данные отсутствуют
1915	775286.71	1315475.03	данные отсутствуют	данные отсутствуют
1916	775285.99	1315479.37	данные отсутствуют	данные отсутствуют
1917	775285.98	1315479.39	данные отсутствуют	данные отсутствуют
1918	775284.53	1315483.36	данные отсутствуют	данные отсутствуют
1919	775284.52	1315483.39	данные отсутствуют	данные отсутствуют
1920	775281.99	1315486.28	данные отсутствуют	данные отсутствуют

Государственный регистратор		ФГИС ЕГРН
полное наименование должности	подпись	инициалы, фамилия

М.П.

Выписка из Единого государственного реестра недвижимости об объекте недвижимости  
Описание местоположения земельного участка

<b>Земельный участок</b>			
(вид объекта недвижимости)			
Лист № <u>    </u> Раздела <b>3.2</b>	Всего листов раздела <b>3.2</b> : <u>    </u>	Всего разделов: <u>    </u>	Всего листов выписки: <u>    </u>
<b>30.09.2021 № 99/2021/420869168</b>			
Кадастровый номер:		<b>02:17:000000:70 (единое землепользование)</b>	

Сведения о характерных точках границы земельного участка				
Система координат:				
Зона №				
Номер точки	Координаты		Описание закрепления на местности	Средняя квадратическая погрешность определения координат характерных точек границ земельного участка, м
	X	Y		
1	2	3	4	5
1921	775278.75	1315488.8	данные отсутствуют	данные отсутствуют
1922	775275.86	1315492.76	данные отсутствуют	данные отсутствуют
1923	775273.34	1315495.66	данные отсутствуют	данные отсутствуют
1924	775273.32	1315495.67	данные отсутствуют	данные отсутствуют
1925	775270.43	1315497.83	данные отсутствуют	данные отсутствуют
1926	775266.47	1315500.73	данные отсутствуют	данные отсутствуют
1927	775262.86	1315503.97	данные отсутствуют	данные отсутствуют
1928	775259.97	1315506.48	данные отсутствуют	данные отсутствуют
1929	775257.1	1315509.72	данные отсутствуют	данные отсутствуют
1930	775253.84	1315512.98	данные отсутствуют	данные отсутствуют
1931	775250.58	1315515.89	данные отсутствуют	данные отсутствуют
1932	775242.63	1315519.49	данные отсутствуют	данные отсутствуют
1933	775242.59	1315519.5	данные отсутствуют	данные отсутствуют
1934	775237.18	1315519.5	данные отсутствуют	данные отсутствуют
1935	775236.1	1315519.78	данные отсутствуют	данные отсутствуют

Государственный регистратор		ФГИС ЕГРН
полное наименование должности	подпись	инициалы, фамилия

М.П.

Раздел 3.2

Выписка из Единого государственного реестра недвижимости об объекте недвижимости  
Описание местоположения земельного участка

<b>Земельный участок</b>			
(вид объекта недвижимости)			
Лист № <u>    </u> Раздела <b>3.2</b>	Всего листов раздела <b>3.2</b> : <u>    </u>	Всего разделов: <u>    </u>	Всего листов выписки: <u>    </u>
<b>30.09.2021 № 99/2021/420869168</b>			
Кадастровый номер:		<b>02:17:000000:70 (единое землепользование)</b>	

Сведения о характерных точках границы земельного участка				
Система координат:				
Зона №				
Номер точки	Координаты		Описание закрепления на местности	Средняя квадратическая погрешность определения координат характерных точек границ земельного участка, м
	X	Y		
1	2	3	4	5
1936	775234.41	1315525.24	данные отсутствуют	данные отсутствуют
1937	775173.26	1315525.24	данные отсутствуют	данные отсутствуют
1938	775159.67	1315530.33	данные отсутствуют	данные отсутствуют
1939	775125.7	1315543.91	данные отсутствуют	данные отсутствуют
1940	775108.72	1315528.63	данные отсутствуют	данные отсутствуют
1941	775078.14	1315489.57	данные отсутствуют	данные отсутствуют
1942	775046.82	1315481.73	данные отсутствуют	данные отсутствуют
1943	775046.3	1315481.97	данные отсутствуют	данные отсутствуют
1944	775046.28	1315481.98	данные отсутствуют	данные отсутствуют
1945	775041.95	1315483.05	данные отсутствуют	данные отсутствуют
1946	775036.18	1315484.86	данные отсутствуют	данные отсутствуют
1947	775031.49	1315486.29	данные отсутствуют	данные отсутствуют
1948	775027.15	1315488.11	данные отсутствуют	данные отсутствуют
1949	775013.42	1315490.65	данные отсутствуют	данные отсутствуют
1950	775009.45	1315490.65	данные отсутствуют	данные отсутствуют

Государственный регистратор		ФГИС ЕГРН
полное наименование должности	подпись	инициалы, фамилия

М.П.

<b>Земельный участок</b>			
(вид объекта недвижимости)			
Лист № <u>    </u> Раздела <b>3.2</b>	Всего листов раздела <b>3.2</b> : <u>    </u>	Всего разделов: <u>    </u>	Всего листов выписки: <u>    </u>
<b>30.09.2021 № 99/2021/420869168</b>			
Кадастровый номер:		<b>02:17:000000:70 (единое землепользование)</b>	

Сведения о характерных точках границы земельного участка				
Система координат:				
Зона №				
Номер точки	Координаты		Описание закрепления на местности	Средняя квадратическая погрешность определения координат характерных точек границ земельного участка, м
	X	Y		
1	2	3	4	5
1951	775005.86	1315491	данные отсутствуют	данные отсутствуют
1952	775000.82	1315492.8	данные отсутствуют	данные отсутствуют
1953	774996.13	1315494.61	данные отсутствуют	данные отсутствуют
1954	774996.11	1315494.62	данные отсутствуют	данные отсутствуют
1955	774991.41	1315495.34	данные отсутствуют	данные отсутствуют
1956	774987.44	1315495.34	данные отсутствуют	данные отсутствуют
1957	774982.76	1315495.69	данные отсутствуют	данные отсутствуют
1958	774978.8	1315496.06	данные отсутствуют	данные отсутствуют
1959	774974.47	1315497.14	данные отсутствуют	данные отсутствуют
1960	774969.78	1315499.66	данные отсутствуют	данные отсутствуют
1961	774965.09	1315501.11	данные отсутствуют	данные отсутствуют
1962	774960.41	1315502.54	данные отсутствуют	данные отсутствуют
1963	774956.45	1315505.06	данные отсутствуют	данные отсутствуют
1964	774953.57	1315507.22	данные отсутствуют	данные отсутствуют
1965	774949.61	1315511.89	данные отсутствуют	данные отсутствуют

Государственный регистратор		ФГИС ЕГРН
полное наименование должности	подпись	инициалы, фамилия

М.П.

Раздел 3.2

Выписка из Единого государственного реестра недвижимости об объекте недвижимости  
Описание местоположения земельного участка

<b>Земельный участок</b>			
(вид объекта недвижимости)			
Лист № <u>    </u> Раздела <b>3.2</b>	Всего листов раздела <b>3.2</b> : <u>    </u>	Всего разделов: <u>    </u>	Всего листов выписки: <u>    </u>
<b>30.09.2021 № 99/2021/420869168</b>			
Кадастровый номер:		<b>02:17:000000:70 (единое землепользование)</b>	

Сведения о характерных точках границы земельного участка				
Система координат:				
Зона №				
Номер точки	Координаты		Описание закрепления на местности	Средняя квадратическая погрешность определения координат характерных точек границ земельного участка, м
	X	Y		
1	2	3	4	5
1966	774946.37	1315517.29	данные отсутствуют	данные отсутствуют
1967	774944.94	1315523.06	данные отсутствуют	данные отсутствуют
1968	774944.22	1315526.66	данные отсутствуют	данные отсутствуют
1969	774943.5	1315531.34	данные отсутствуют	данные отсутствуют
1970	774942.78	1315536.03	данные отсутствуют	данные отсутствуют
1971	774943.14	1315540	данные отсутствуют	данные отсутствуют
1972	774943.14	1315543.6	данные отсутствуют	данные отсутствуют
1973	774943.14	1315547.95	данные отсутствуют	данные отсутствуют
1974	774942.41	1315553.35	данные отсутствуют	данные отсутствуют
1975	774942.05	1315556.97	данные отсутствуют	данные отсутствуют
1976	774941.69	1315562.38	данные отсутствуют	данные отсутствуют
1977	774941.33	1315567.43	данные отсутствуют	данные отсутствуют
1978	774940.61	1315571.75	данные отсутствуют	данные отсутствуют
1979	774940.25	1315577.53	данные отсутствуют	данные отсутствуют
1980	774940.25	1315577.55	данные отсутствуют	данные отсутствуют

Государственный регистратор		ФГИС ЕГРН
полное наименование должности	подпись	инициалы, фамилия

М.П.



Выписка из Единого государственного реестра недвижимости об объекте недвижимости  
Описание местоположения земельного участка

<b>Земельный участок</b>			
(вид объекта недвижимости)			
Лист № <u>    </u> Раздела <b>3.2</b>	Всего листов раздела <b>3.2</b> : <u>    </u>	Всего разделов: <u>    </u>	Всего листов выписки: <u>    </u>
<b>30.09.2021 № 99/2021/420869168</b>			
Кадастровый номер:		<b>02:17:000000:70 (единое землепользование)</b>	

Сведения о характерных точках границы земельного участка				
Система координат:				
Зона №				
Номер точки	Координаты		Описание закрепления на местности	Средняя квадратическая погрешность определения координат характерных точек границ земельного участка, м
	X	Y		
1	2	3	4	5
1981	774938.8	1315581.9	данные отсутствуют	данные отсутствуют
1982	774936.63	1315586.95	данные отсутствуют	данные отсутствуют
1983	774934.47	1315591.28	данные отсутствуют	данные отсутствуют
1984	774931.93	1315595.28	данные отсутствуют	данные отсутствуют
1985	774929.4	1315598.52	данные отсутствуют	данные отсутствуют
1986	774929.4	1315598.54	данные отсутствуют	данные отсутствуют
1987	774925.4	1315600.7	данные отсутствуют	данные отсутствуют
1988	774925.38	1315600.71	данные отсутствуют	данные отсутствуют
1989	774921.42	1315601.8	данные отсутствуют	данные отсутствуют
1990	774917.09	1315603.24	данные отсутствуют	данные отсутствуют
1991	774917.07	1315603.24	данные отсутствуют	данные отсутствуют
1992	774912.75	1315603.96	данные отсутствуют	данные отсутствуют
1993	774909.17	1315604.86	данные отсутствуют	данные отсутствуют
1994	774903.21	1315610.16	данные отсутствуют	данные отсутствуют
1995	774870.94	1315606.76	данные отсутствуют	данные отсутствуют

Государственный регистратор		ФГИС ЕГРН
полное наименование должности	подпись	инициалы, фамилия

М.П.

Раздел 3.2

Выписка из Единого государственного реестра недвижимости об объекте недвижимости  
Описание местоположения земельного участка

<b>Земельный участок</b>			
(вид объекта недвижимости)			
Лист № <u>    </u> Раздела <b>3.2</b>	Всего листов раздела <b>3.2</b> : <u>    </u>	Всего разделов: <u>    </u>	Всего листов выписки: <u>    </u>
<b>30.09.2021 № 99/2021/420869168</b>			
Кадастровый номер:		<b>02:17:000000:70 (единое землепользование)</b>	

Сведения о характерных точках границы земельного участка				
Система координат:				
Зона №				
Номер точки	Координаты		Описание закрепления на местности	Средняя квадратическая погрешность определения координат характерных точек границ земельного участка, м
	X	Y		
1	2	3	4	5
1996	774859.05	1315577.89	данные отсутствуют	данные отсутствуют
1997	774857.35	1315547.31	данные отсутствуют	данные отсутствуют
1998	774855.66	1315506.55	данные отсутствуют	данные отсутствуют
1999	774845.46	1315491.27	данные отсутствуют	данные отсутствуют
2000	774823.38	1315487.87	данные отсутствуют	данные отсутствуют
2001	774803	1315489.57	данные отсутствуют	данные отсутствуют
2002	774798.4	1315499.43	данные отсутствуют	данные отсутствуют
2003	774797.7	1315501.75	данные отсутствуют	данные отсутствуют
2004	774797.33	1315506.07	данные отсутствуют	данные отсутствуют
2005	774796.99	1315510.04	данные отсутствуют	данные отсутствуют
2006	774796.61	1315514.72	данные отсутствуют	данные отсутствуют
2007	774797.33	1315520.86	данные отсутствуют	данные отсутствуют
2008	774797.33	1315526.62	данные отсутствуют	данные отсутствуют
2009	774799.49	1315530.56	данные отсутствуют	данные отсутствуют
2010	774802.37	1315534.87	данные отсутствуют	данные отсутствуют

Государственный регистратор		ФГИС ЕГРН
полное наименование должности	подпись	инициалы, фамилия

М.П.

<b>Земельный участок</b>			
(вид объекта недвижимости)			
Лист № <u>    </u> Раздела <b>3.2</b>	Всего листов раздела <b>3.2</b> : <u>    </u>	Всего разделов: <u>    </u>	Всего листов выписки: <u>    </u>
<b>30.09.2021 № 99/2021/420869168</b>			
Кадастровый номер:		<b>02:17:000000:70 (единое землепользование)</b>	

Сведения о характерных точках границы земельного участка				
Система координат:				
Зона №				
Номер точки	Координаты		Описание закрепления на местности	Средняя квадратическая погрешность определения координат характерных точек границ земельного участка, м
	X	Y		
1	2	3	4	5
2011	774805.98	1315538.85	данные отсутствуют	данные отсутствуют
2012	774805.99	1315538.87	данные отсутствуют	данные отсутствуют
2013	774808.86	1315543.89	данные отсутствуют	данные отсутствуют
2014	774811.74	1315546.41	данные отсутствуют	данные отсутствуют
2015	774811.76	1315546.44	данные отсутствуют	данные отсутствуют
2016	774811.77	1315546.47	данные отсутствуют	данные отсутствуют
2017	774812.49	1315550.8	данные отсутствуют	данные отсутствуют
2018	774813.94	1315555.47	данные отсутствуют	данные отсутствуют
2019	774813.94	1315555.49	данные отсутствуют	данные отсутствуют
2020	774814.3	1315559.11	данные отсутствуют	данные отсутствуют
2021	774814.66	1315563.43	данные отсутствуют	данные отсутствуют
2022	774814.66	1315563.45	данные отсутствуют	данные отсутствуют
2023	774814.31	1315568.16	данные отсутствуют	данные отсутствуют
2024	774813.21	1315573.94	данные отсутствуют	данные отсутствуют
2025	774812.49	1315577.54	данные отсутствуют	данные отсутствуют

Государственный регистратор		ФГИС ЕГРН
полное наименование должности	подпись	инициалы, фамилия

М.П.

Раздел 3.2

Выписка из Единого государственного реестра недвижимости об объекте недвижимости  
Описание местоположения земельного участка

<b>Земельный участок</b>			
(вид объекта недвижимости)			
Лист № <u>    </u> Раздела <b>3.2</b>	Всего листов раздела <b>3.2</b> : <u>    </u>	Всего разделов: <u>    </u>	Всего листов выписки: <u>    </u>
<b>30.09.2021 № 99/2021/420869168</b>			
Кадастровый номер:		<b>02:17:000000:70 (единое землепользование)</b>	

Сведения о характерных точках границы земельного участка				
Система координат:				
Зона №				
Номер точки	Координаты		Описание закрепления на местности	Средняя квадратическая погрешность определения координат характерных точек границ земельного участка, м
	X	Y		
1	2	3	4	5
2026	774812.48	1315577.56	данные отсутствуют	данные отсутствуют
2027	774810.68	1315581.52	данные отсутствуют	данные отсутствуют
2028	774809.6	1315585.48	данные отсутствуют	данные отсутствуют
2029	774809.58	1315585.51	данные отсутствуют	данные отсутствуют
2030	774807.06	1315589.12	данные отсутствуют	данные отсутствуют
2031	774807.05	1315589.14	данные отсутствуют	данные отсутствуют
2032	774804.16	1315591.67	данные отсутствуют	данные отсутствуют
2033	774800.54	1315594.21	данные отсутствуют	данные отсутствуют
2034	774800.52	1315594.21	данные отсутствуют	данные отсутствуют
2035	774796.18	1315596.03	данные отсутствуют	данные отсутствуют
2036	774792.55	1315596.75	данные отсутствуют	данные отсутствуют
2037	774788.22	1315596.75	данные отсутствуют	данные отсутствуют
2038	774783.53	1315596.75	данные отсутствуют	данные отсутствуют
2039	774783.48	1315596.74	данные отсутствуют	данные отсутствуют
2040	774779.86	1315594.55	данные отсутствуют	данные отсутствуют

Государственный регистратор		ФГИС ЕГРН
полное наименование должности	подпись	инициалы, фамилия

М.П.

Выписка из Единого государственного реестра недвижимости об объекте недвижимости  
Описание местоположения земельного участка

<b>Земельный участок</b>			
(вид объекта недвижимости)			
Лист №	Раздела <b>3.2</b>	Всего листов раздела <b>3.2</b> : _____	Всего разделов: _____
Всего листов выписки: _____			
<b>30.09.2021 № 99/2021/420869168</b>			
Кадастровый номер:		<b>02:17:000000:70 (единое землепользование)</b>	

Сведения о характерных точках границы земельного участка				
Система координат:				
Зона №				
Номер точки	Координаты		Описание закрепления на местности	Средняя квадратическая погрешность определения координат характерных точек границ земельного участка, м
	X	Y		
1	2	3	4	5
2041	774776.62	1315592.03	данные отсутствуют	данные отсутствуют
2042	774758.84	1315588.08	данные отсутствуют	данные отсутствуют
2043	774726.59	1315577.89	данные отсутствуют	данные отсутствуют
2044	774696.18	1315572.83	данные отсутствуют	данные отсутствуют
2045	774695.53	1315573	данные отсутствуют	данные отсутствуют
2046	774679.88	1315579.52	данные отсутствуют	данные отсутствуют
2047	774704.58	1315769.14	данные отсутствуют	данные отсутствуют
2048	774718.71	1315783.25	данные отсутствуют	данные отсутствуют
2049	774728.43	1315792.92	данные отсутствуют	данные отсутствуют
2050	774728.78	1315792.23	данные отсутствуют	данные отсутствуют
2051	774734.56	1315774.91	данные отсутствуют	данные отсутствуют
2052	774737.43	1315757.59	данные отсутствуют	данные отсутствуют
2053	774737.43	1315738.83	данные отсутствуют	данные отсутствуют
2054	774737.44	1315738.8	данные отсутствуют	данные отсутствуют
2055	774743.21	1315724.37	данные отсутствуют	данные отсутствуют

Государственный регистратор		ФГИС ЕГРН
полное наименование должности	подпись	инициалы, фамилия

М.П.

Раздел 3.2

Выписка из Единого государственного реестра недвижимости об объекте недвижимости  
Описание местоположения земельного участка

<b>Земельный участок</b>			
(вид объекта недвижимости)			
Лист №	Раздела <b>3.2</b>	Всего листов раздела <b>3.2</b> : _____	Всего разделов: _____
Всего листов выписки: _____			
<b>30.09.2021 № 99/2021/420869168</b>			
Кадастровый номер:		<b>02:17:000000:70 (единое землепользование)</b>	

Сведения о характерных точках границы земельного участка				
Система координат:				
Зона №				
Номер точки	Координаты		Описание закрепления на местности	Средняя квадратическая погрешность определения координат характерных точек границ земельного участка, м
	X	Y		
1	2	3	4	5
2056	774743.22	1315724.35	данные отсутствуют	данные отсутствуют
2057	774751.88	1315712.8	данные отсутствуют	данные отсутствуют
2058	774751.9	1315712.78	данные отсутствуют	данные отсутствуют
2059	774763.46	1315704.11	данные отсутствуют	данные отсутствуют
2060	774777.93	1315698.34	данные отсутствуют	данные отсутствуют
2061	774777.97	1315698.33	данные отсутствуют	данные отсутствуют
2062	774786.34	1315699.68	данные отсутствуют	данные отсутствуют
2063	774796.72	1315702.66	данные отсутствуют	данные отсутствуют
2064	774796.74	1315702.67	данные отсутствуют	данные отсутствуют
2065	774802.26	1315705.4	данные отсутствуют	данные отсутствуют
2066	774802.28	1315705.41	данные отсутствуют	данные отсутствуют
2067	774809.76	1315711.34	данные отсутствуют	данные отсутствуют
2068	774809.78	1315711.37	данные отсутствуют	данные отсутствуют
2069	774813.39	1315718.75	данные отсутствуют	данные отсутствуют
2070	774813.4	1315718.77	данные отсутствуют	данные отсутствуют

Государственный регистратор		ФГИС ЕГРН
полное наименование должности	подпись	инициалы, фамилия

М.П.

<b>Земельный участок</b>			
(вид объекта недвижимости)			
Лист № <u>    </u> Раздела <u>3.2</u>	Всего листов раздела <u>3.2</u> : <u>    </u>	Всего разделов: <u>    </u>	Всего листов выписки: <u>    </u>
<b>30.09.2021 № 99/2021/420869168</b>			
Кадастровый номер:		<b>02:17:000000:70 (единое землепользование)</b>	

Сведения о характерных точках границы земельного участка				
Система координат:				
Зона №				
Номер точки	Координаты		Описание закрепления на местности	Средняя квадратическая погрешность определения координат характерных точек границ земельного участка, м
	X	Y		
1	2	3	4	5
2071	774815.56	1315727.28	данные отсутствуют	данные отсутствуют
2072	774815.56	1315727.31	данные отсутствуют	данные отсутствуют
2073	774812.67	1315747.51	данные отсутствуют	данные отсутствуют
2074	774813.04	1315763.73	данные отсутствуют	данные отсутствуют
2075	774816.63	1315778.5	данные отсутствуют	данные отсутствуют
2076	774827.44	1315790.39	данные отсутствуют	данные отсутствуют
2077	774840.07	1315802.28	данные отсутствуют	данные отсутствуют
2078	774854.51	1315813.83	данные отсутствуют	данные отсутствуют
2079	774854.52	1315813.85	данные отсутствуют	данные отсутствуют
2080	774863.19	1315826.86	данные отсутствуют	данные отсутствуют
2081	774871.85	1315842.73	данные отсутствуют	данные отсутствуют
2082	774877.63	1315857.18	данные отсутствуют	данные отсутствуют
2083	774885.12	1315872.44	данные отсутствуют	данные отсутствуют
2084	774887.38	1315879.2	данные отсутствуют	данные отсутствуют
2085	774887.38	1315879.22	данные отсутствуют	данные отсутствуют

Государственный регистратор		ФГИС ЕГРН
полное наименование должности	подпись	инициалы, фамилия

М.П.

Раздел 3.2

Выписка из Единого государственного реестра недвижимости об объекте недвижимости  
Описание местоположения земельного участка

<b>Земельный участок</b>			
(вид объекта недвижимости)			
Лист № <u>    </u> Раздела <u>3.2</u>	Всего листов раздела <u>3.2</u> : <u>    </u>	Всего разделов: <u>    </u>	Всего листов выписки: <u>    </u>
<b>30.09.2021 № 99/2021/420869168</b>			
Кадастровый номер:		<b>02:17:000000:70 (единое землепользование)</b>	

Сведения о характерных точках границы земельного участка				
Система координат:				
Зона №				
Номер точки	Координаты		Описание закрепления на местности	Средняя квадратическая погрешность определения координат характерных точек границ земельного участка, м
	X	Y		
1	2	3	4	5
2086	774887.89	1315886.82	данные отсутствуют	данные отсутствуют
2087	774887.89	1315886.84	данные отсутствуют	данные отсутствуют
2088	774884.85	1315897.63	данные отсутствуют	данные отсутствуют
2089	774890.27	1315914.93	данные отсутствуют	данные отсутствуют
2090	774896.39	1315932.24	данные отсутствуют	данные отсутствуют
2091	774896.4	1315932.26	данные отсутствуют	данные отсутствуют
2092	774897.4	1315941.97	данные отсутствуют	данные отсутствуют
2093	774897.4	1315941.99	данные отсутствуют	данные отсутствуют
2094	774896.4	1315947.09	данные отсутствуют	данные отсутствуют
2095	774896.39	1315947.11	данные отсутствуют	данные отсутствуют
2096	774892.89	1315953.42	данные отсутствуют	данные отсутствуют
2097	774892.87	1315953.45	данные отсутствуют	данные отсутствуют
2098	774887.7	1315958.34	данные отсутствуют	данные отсутствуют
2099	774887.65	1315958.35	данные отсутствуют	данные отсутствуют
2100	774887.63	1315958.35	данные отсутствуют	данные отсутствуют

Государственный регистратор		ФГИС ЕГРН
полное наименование должности	подпись	инициалы, фамилия

М.П.

<b>Земельный участок</b>			
(вид объекта недвижимости)			
Лист № <u>    </u> Раздела <b>3.2</b>	Всего листов раздела <b>3.2</b> : <u>    </u>	Всего разделов: <u>    </u>	Всего листов выписки: <u>    </u>
<b>30.09.2021 № 99/2021/420869168</b>			
Кадастровый номер:		<b>02:17:000000:70 (единое землепользование)</b>	

Сведения о характерных точках границы земельного участка				
Система координат:				
Зона №				
Номер точки	Координаты		Описание закрепления на местности	Средняя квадратическая погрешность определения координат характерных точек границ земельного участка, м
	X	Y		
1	2	3	4	5
2101	774878.97	1315956.01	данные отсутствуют	данные отсутствуют
2102	774878.95	1315956	данные отсутствуют	данные отсутствуют
2103	774878.92	1315955.98	данные отсутствуют	данные отсутствуют
2104	774875.34	1315952.22	данные отсутствуют	данные отсутствуют
2105	774871.54	1315951.74	данные отсутствуют	данные отсутствуют
2106	774871.5	1315951.72	данные отсутствуют	данные отсутствуют
2107	774864.41	1315946.53	данные отсутствуют	данные отсутствуют
2108	774864.39	1315946.51	данные отсутствуют	данные отсутствуют
2109	774857.62	1315937.38	данные отсутствуют	данные отсутствуют
2110	774857.61	1315937.36	данные отсутствуют	данные отсутствуют
2111	774851.48	1315920.79	данные отсутствуют	данные отсутствуют
2112	774839.97	1315910.7	данные отсутствуют	данные отсутствуют
2113	774831.26	1315908	данные отсутствуют	данные отсутствуют
2114	774824.17	1315909.26	данные отсутствуют	данные отсутствуют
2115	774817.16	1315915.92	данные отсутствуют	данные отсутствуют

Государственный регистратор		ФГИС ЕГРН
полное наименование должности	подпись	инициалы, фамилия

М.П.

Раздел 3.2

<b>Земельный участок</b>			
(вид объекта недвижимости)			
Лист № <u>    </u> Раздела <b>3.2</b>	Всего листов раздела <b>3.2</b> : <u>    </u>	Всего разделов: <u>    </u>	Всего листов выписки: <u>    </u>
<b>30.09.2021 № 99/2021/420869168</b>			
Кадастровый номер:		<b>02:17:000000:70 (единое землепользование)</b>	

Сведения о характерных точках границы земельного участка				
Система координат:				
Зона №				
Номер точки	Координаты		Описание закрепления на местности	Средняя квадратическая погрешность определения координат характерных точек границ земельного участка, м
	X	Y		
1	2	3	4	5
2116	774812.66	1315922.22	данные отсутствуют	данные отсутствуют
2117	774809.79	1315936.63	данные отсутствуют	данные отсутствуют
2118	774809.78	1315936.65	данные отсутствуют	данные отсутствуют
2119	774805.08	1315946.14	данные отсутствуют	данные отсутствуют
2120	774804.73	1315953.51	данные отсутствуют	данные отсутствуют
2121	774809.76	1315958.19	данные отсутствуют	данные отсутствуют
2122	774809.78	1315958.22	данные отсутствуют	данные отсутствуют
2123	774809.79	1315958.27	данные отсутствуют	данные отсутствуют
2124	774808.34	1315972.71	данные отсутствуют	данные отсутствуют
2125	774808.33	1315972.74	данные отсутствуют	данные отсутствуют
2126	774808.3	1315972.78	данные отсутствуют	данные отсутствуют
2127	774790.98	1315982.88	данные отсутствуют	данные отсутствуют
2128	774790.93	1315982.89	данные отсутствуют	данные отсутствуют
2129	774775.05	1315982.89	данные отсутствуют	данные отсутствуют
2130	774775.01	1315982.88	данные отсутствуют	данные отсутствуют

Государственный регистратор		ФГИС ЕГРН
полное наименование должности	подпись	инициалы, фамилия

М.П.

<b>Земельный участок</b>			
(вид объекта недвижимости)			
Лист № ___ Раздела <b>3.2</b>	Всего листов раздела <b>3.2</b> : ___	Всего разделов: ___	Всего листов выписки: ___
<b>30.09.2021 № 99/2021/420869168</b>			
Кадастровый номер:		<b>02:17:000000:70 (единое землепользование)</b>	

Сведения о характерных точках границы земельного участка				
Система координат:				
Зона №				
Номер точки	Координаты		Описание закрепления на местности	Средняя квадратическая погрешность определения координат характерных точек границ земельного участка, м
	X	Y		
1	2	3	4	5
2131	774754.81	1315971.33	данные отсутствуют	данные отсутствуют
2132	774743.6	1315968.51	данные отсутствуют	данные отсутствуют
2133	774743.58	1315968.5	данные отсутствуют	данные отсутствуют
2134	774743.55	1315968.48	данные отсутствуют	данные отсутствуют
2135	774738.73	1315962.28	данные отсутствуют	данные отсутствуют
2136	774731.01	1315961.94	данные отсутствуют	данные отсутствуют
2137	774719.46	1315963.95	данные отсутствуют	данные отсутствуют
2138	774446.75	1316204.85	данные отсутствуют	данные отсутствуют
2139	774446	1316213.77	данные отсутствуют	данные отсутствуют
2140	774450.87	1316228.54	данные отсутствуют	данные отсутствуют
2141	774458.43	1316240.06	данные отсутствуют	данные отсутствуют
2142	774469.58	1316246.89	данные отсутствуют	данные отсутствуют
2143	774480.36	1316246.53	данные отсутствуют	данные отсутствуют
2144	774494.44	1316240.76	данные отсутствуют	данные отсутствуют
2145	774514.29	1316235.33	данные отсутствуют	данные отсутствуют

Государственный регистратор		ФГИС ЕГРН
полное наименование должности	подпись	инициалы, фамилия

М.П.

Раздел 3.2

Выписка из Единого государственного реестра недвижимости об объекте недвижимости  
Описание местоположения земельного участка

<b>Земельный участок</b>			
(вид объекта недвижимости)			
Лист № ___ Раздела <b>3.2</b>	Всего листов раздела <b>3.2</b> : ___	Всего разделов: ___	Всего листов выписки: ___
<b>30.09.2021 № 99/2021/420869168</b>			
Кадастровый номер:		<b>02:17:000000:70 (единое землепользование)</b>	

Сведения о характерных точках границы земельного участка				
Система координат:				
Зона №				
Номер точки	Координаты		Описание закрепления на местности	Средняя квадратическая погрешность определения координат характерных точек границ земельного участка, м
	X	Y		
1	2	3	4	5
2146	774532.71	1316234.26	данные отсутствуют	данные отсутствуют
2147	774532.76	1316234.27	данные отсутствуют	данные отсутствуют
2148	774540.34	1316239.32	данные отсутствуют	данные отсутствуют
2149	774540.36	1316239.33	данные отсутствуют	данные отсутствуют
2150	774549.02	1316250.53	данные отсутствуют	данные отсутствуют
2151	774549.03	1316250.55	данные отсутствуют	данные отсутствуют
2152	774556.61	1316264.62	данные отсутствуют	данные отсутствуют
2153	774556.62	1316264.64	данные отсутствуют	данные отсутствуют
2154	774560.59	1316283.05	данные отсутствуют	данные отсутствуют
2155	774560.59	1316283.07	данные отсутствуют	данные отсутствуют
2156	774561.31	1316298.94	данные отсутствуют	данные отсутствуют
2157	774561.3	1316298.98	данные отсутствуют	данные отсутствуют
2158	774553	1316317.4	данные отсутствуют	данные отсутствуют
2159	774552.99	1316317.42	данные отсутствуют	данные отсутствуют
2160	774536.74	1316337.64	данные отсутствуют	данные отсутствуют

Государственный регистратор		ФГИС ЕГРН
полное наименование должности	подпись	инициалы, фамилия

М.П.

<b>Земельный участок</b>			
(вид объекта недвижимости)			
Лист № <u>    </u> Раздела <b>3.2</b>	Всего листов раздела <b>3.2</b> : <u>    </u>	Всего разделов: <u>    </u>	Всего листов выписки: <u>    </u>
<b>30.09.2021 № 99/2021/420869168</b>			
Кадастровый номер:		<b>02:17:000000:70 (единое землепользование)</b>	

Сведения о характерных точках границы земельного участка				
Система координат:				
Зона №				
Номер точки	Координаты		Описание закрепления на местности	Средняя квадратическая погрешность определения координат характерных точек границ земельного участка, м
	X	Y		
1	2	3	4	5
2161	774521.21	1316350.99	данные отсутствуют	данные отсутствуют
2162	774521.17	1316351	данные отсутствуют	данные отсутствуют
2163	774507.46	1316352.09	данные отсутствуют	данные отсутствуют
2164	774507.43	1316352.09	данные отсутствуют	данные отсутствуют
2165	774492.27	1316349.21	данные отсутствуют	данные отсутствуют
2166	774492.25	1316349.2	данные отсутствуют	данные отсутствуют
2167	774492.23	1316349.19	данные отсутствуют	данные отсутствуют
2168	774479.96	1316338.36	данные отсутствуют	данные отсутствуют
2169	774468.06	1316330.06	данные отсутствуют	данные отсутствуют
2170	774455.45	1316322.86	данные отсутствуют	данные отсутствуют
2171	774443.59	1316320.7	данные отсутствуют	данные отсутствуют
2172	774434.96	1316325.37	данные отсутствуют	данные отсутствуют
2173	774429.05	1316330.88	данные отсутствуют	данные отсутствуют
2174	774421.26	1316342.24	данные отсутствуют	данные отсутствуют
2175	774421.24	1316342.26	данные отсутствуют	данные отсутствуют

Государственный регистратор		ФГИС ЕГРН
полное наименование должности	подпись	инициалы, фамилия

М.П.

<b>Земельный участок</b>			
(вид объекта недвижимости)			
Лист № <u>    </u> Раздела <b>3.2</b>	Всего листов раздела <b>3.2</b> : <u>    </u>	Всего разделов: <u>    </u>	Всего листов выписки: <u>    </u>
<b>30.09.2021 № 99/2021/420869168</b>			
Кадастровый номер:		<b>02:17:000000:70 (единое землепользование)</b>	

Сведения о характерных точках границы земельного участка				
Система координат:				
Зона №				
Номер точки	Координаты		Описание закрепления на местности	Средняя квадратическая погрешность определения координат характерных точек границ земельного участка, м
	X	Y		
1	2	3	4	5
2176	774412.83	1316348.36	данные отсутствуют	данные отсутствуют
2177	774402.55	1316357.68	данные отсутствуют	данные отсутствуют
2178	774402.52	1316357.69	данные отсутствуют	данные отсутствуют
2179	774395.58	1316359.08	данные отсутствуют	данные отсутствуют
2180	774387.01	1316364.64	данные отсутствуют	данные отсутствуют
2181	774313.86	1316360.97	данные отсутствуют	данные отсутствуют
2182	774249.28	1316332.06	данные отсутствуют	данные отсутствуют
2183	774207.57	1316335.08	данные отсутствуют	данные отсутствуют
2184	774201.06	1316343.7	данные отсутствуют	данные отсутствуют
2185	774198.32	1316362.2	данные отсутствуют	данные отсутствуют
2186	774198.95	1316381.14	данные отсутствуют	данные отсутствуют
2187	774198.94	1316381.18	данные отсутствуют	данные отсутствуют
2188	774193.07	1316394.66	данные отсутствуют	данные отсутствуют
2189	774193.04	1316394.69	данные отсутствуют	данные отсутствуют
2190	774193.02	1316394.69	данные отсутствуют	данные отсутствуют

Государственный регистратор		ФГИС ЕГРН
полное наименование должности	подпись	инициалы, фамилия

М.П.

<b>Земельный участок</b>			
(вид объекта недвижимости)			
Лист № <u>    </u> Раздела <b>3.2</b>	Всего листов раздела <b>3.2</b> : <u>    </u>	Всего разделов: <u>    </u>	Всего листов выписки: <u>    </u>
<b>30.09.2021 № 99/2021/420869168</b>			
Кадастровый номер:		<b>02:17:000000:70 (единое землепользование)</b>	

Сведения о характерных точках границы земельного участка				
Система координат: Зона №				
Номер точки	Координаты		Описание закрепления на местности	Средняя квадратическая погрешность определения координат характерных точек границ земельного участка, м
	X	Y		
1	2	3	4	5
2191	774176.15	1316401.02	данные отсутствуют	данные отсутствуют
2192	774173.65	1316401.45	данные отсутствуют	данные отсутствуют
2193	774171.27	1316403.56	данные отсутствуют	данные отсутствуют
2194	774157.84	1316403.97	данные отсутствуют	данные отсутствуют
2195	774146.67	1316405.23	данные отсутствуют	данные отсутствуют
2196	774121.81	1316415.19	данные отсутствуют	данные отсутствуют
2197	774106.72	1316433.84	данные отсутствуют	данные отсутствуют
2198	774106.7	1316433.86	данные отсутствуют	данные отсутствуют
2199	774094.08	1316441.41	данные отсутствуют	данные отсутствуют
2200	774086.51	1316453.2	данные отсутствуют	данные отсутствуют
2201	774076.48	1316464.63	данные отсутствуют	данные отсутствуют
2202	774076	1316474.59	данные отсутствуют	данные отсутствуют
2203	774084.41	1316488.88	данные отсутствуют	данные отсутствуют
2204	774084.42	1316488.91	данные отсутствуют	данные отсутствуют
2205	774090.07	1316510.44	данные отсутствуют	данные отсутствуют

Государственный регистратор		ФГИС ЕГРН
полное наименование должности	подпись	инициалы, фамилия

М.П.

Раздел 3.2

Выписка из Единого государственного реестра недвижимости об объекте недвижимости  
Описание местоположения земельного участка

<b>Земельный участок</b>			
(вид объекта недвижимости)			
Лист № <u>    </u> Раздела <b>3.2</b>	Всего листов раздела <b>3.2</b> : <u>    </u>	Всего разделов: <u>    </u>	Всего листов выписки: <u>    </u>
<b>30.09.2021 № 99/2021/420869168</b>			
Кадастровый номер:		<b>02:17:000000:70 (единое землепользование)</b>	

Сведения о характерных точках границы земельного участка				
Система координат: Зона №				
Номер точки	Координаты		Описание закрепления на местности	Средняя квадратическая погрешность определения координат характерных точек границ земельного участка, м
	X	Y		
1	2	3	4	5
2206	774090.07	1316510.46	данные отсутствуют	данные отсутствуют
2207	774090.07	1316532.54	данные отсутствуют	данные отсутствуют
2208	774090.06	1316532.59	данные отсутствуют	данные отсутствуют
2209	774077.24	1316549.62	данные отсутствуют	данные отсутствуют
2210	774077.22	1316549.65	данные отсутствуют	данные отсутствуют
2211	774077.2	1316549.66	данные отсутствуют	данные отсутствуют
2212	774060.36	1316554.71	данные отсутствуют	данные отсутствуют
2213	774045.65	1316559.34	данные отсутствуют	данные отсутствуют
2214	774045.63	1316559.34	данные отсутствуют	данные отсутствуют
2215	774028.34	1316561.45	данные отсутствуют	данные отсутствуют
2216	774028.32	1316561.45	данные отсутствуют	данные отсутствуют
2217	774012.74	1316558.92	данные отсутствуют	данные отсутствуют
2218	774012.7	1316558.9	данные отсутствуют	данные отсутствуют
2219	774003.88	1316552.28	данные отсутствуют	данные отсутствуют
2220	773996.16	1316551.4	данные отсутствуют	данные отсутствуют

Государственный регистратор		ФГИС ЕГРН
полное наименование должности	подпись	инициалы, фамилия

М.П.



Выписка из Единого государственного реестра недвижимости об объекте недвижимости  
Описание местоположения земельного участка

<b>Земельный участок</b>			
(вид объекта недвижимости)			
Лист № __ Раздела <b>3.2</b>	Всего листов раздела <b>3.2</b> : __	Всего разделов: __	Всего листов выписки: __
<b>30.09.2021 № 99/2021/420869168</b>			
Кадастровый номер:		<b>02:17:000000:70 (единое землепользование)</b>	

Сведения о характерных точках границы земельного участка				
Система координат:				
Зона №				
Номер точки	Координаты		Описание закрепления на местности	Средняя квадратическая погрешность определения координат характерных точек границ земельного участка, м
	X	Y		
1	2	3	4	5
2221	773948.7	1316520.89	данные отсутствуют	данные отсутствуют
2222	773933.77	1316520.38	данные отсутствуют	данные отсутствуют
2223	773923.12	1316524.79	данные отсутствуют	данные отсутствуют
2224	773917.33	1316534.09	данные отсутствуют	данные отсутствуют
2225	773917.26	1316545.35	данные отсутствуют	данные отсутствуют
2226	773920.62	1316561.32	данные отсутствуют	данные отсутствуют
2227	773929.46	1316574.38	данные отсутствуют	данные отсутствуют
2228	773942.29	1316602.14	данные отсутствуют	данные отсутствуют
2229	773942.3	1316602.17	данные отсутствуют	данные отсутствуют
2230	773944	1316620.85	данные отсутствуют	данные отсутствуют
2231	773944	1316620.88	данные отсутствуют	данные отсутствуют
2232	773939.15	1316640.12	данные отсутствуют	данные отсутствуют
2233	773939.14	1316640.15	данные отсутствуют	данные отсутствуют
2234	773939.12	1316640.17	данные отсутствуют	данные отсутствуют
2235	773926.96	1316651.06	данные отсутствуют	данные отсутствуют

Государственный регистратор		ФГИС ЕГРН
полное наименование должности	подпись	инициалы, фамилия

М.П.

Раздел 3.2

Выписка из Единого государственного реестра недвижимости об объекте недвижимости  
Описание местоположения земельного участка

<b>Земельный участок</b>			
(вид объекта недвижимости)			
Лист № __ Раздела <b>3.2</b>	Всего листов раздела <b>3.2</b> : __	Всего разделов: __	Всего листов выписки: __
<b>30.09.2021 № 99/2021/420869168</b>			
Кадастровый номер:		<b>02:17:000000:70 (единое землепользование)</b>	

Сведения о характерных точках границы земельного участка				
Система координат:				
Зона №				
Номер точки	Координаты		Описание закрепления на местности	Средняя квадратическая погрешность определения координат характерных точек границ земельного участка, м
	X	Y		
1	2	3	4	5
2236	773927.63	1316652.66	данные отсутствуют	данные отсутствуют
2237	773930.16	1316654.1	данные отсутствуют	данные отсутствуют
2238	773947.61	1316654.03	данные отсутствуют	данные отсутствуют
2239	773950.1	1316657.58	данные отсутствуют	данные отсутствуют
2240	773952.98	1316658.1	данные отсутствуют	данные отсутствуют
2241	773953.01	1316658.11	данные отсутствуют	данные отсутствуют
2242	773957.23	1316661.07	данные отсутствуют	данные отсутствуют
2243	773961.86	1316665.29	данные отсутствуют	данные отсутствуют
2244	773961.88	1316665.32	данные отсутствуют	данные отсутствуют
2245	773961.89	1316665.34	данные отсутствуют	данные отсутствуют
2246	773962.73	1316669.96	данные отсутствуют	данные отсутствуют
2247	773962.73	1316669.99	данные отсутствуют	данные отсутствуют
2248	773962.31	1316674.2	данные отсутствуют	данные отсутствуют
2249	773961.47	1316679.68	данные отсутствуют	данные отсутствуют
2250	773960.63	1316684.32	данные отсутствуют	данные отсутствуют

Государственный регистратор		ФГИС ЕГРН
полное наименование должности	подпись	инициалы, фамилия

М.П.

<b>Земельный участок</b>			
(вид объекта недвижимости)			
Лист № <u>    </u> Раздела <b>3.2</b>	Всего листов раздела <b>3.2</b> : <u>    </u>	Всего разделов: <u>    </u>	Всего листов выписки: <u>    </u>
<b>30.09.2021 № 99/2021/420869168</b>			
Кадастровый номер:		<b>02:17:000000:70 (единое землепользование)</b>	

Сведения о характерных точках границы земельного участка				
Система координат: Зона №				
Номер точки	Координаты		Описание закрепления на местности	Средняя квадратическая погрешность определения координат характерных точек границ земельного участка, м
	X	Y		
1	2	3	4	5
2251	773959.35	1316689.39	данные отсутствуют	данные отсутствуют
2252	773957.25	1316695.28	данные отсутствуют	данные отсутствуют
2253	773957.25	1316695.3	данные отсутствуют	данные отсутствуют
2254	773954.71	1316699.1	данные отсутствуют	данные отсутствуют
2255	773951.76	1316702.48	данные отсутствуют	данные отсутствуют
2256	773951.74	1316702.5	данные отсутствуют	данные отсутствуют
2257	773946.69	1316705.44	данные отсутствуют	данные отсутствуют
2258	773946.66	1316705.45	данные отсутствуют	данные отсутствуют
2259	773941.61	1316706.71	данные отсутствуют	данные отсутствуют
2260	773941.59	1316706.71	данные отсутствуют	данные отсутствуют
2261	773936.96	1316706.71	данные отсутствуют	данные отсутствуют
2262	773932.33	1316706.71	данные отсутствуют	данные отсутствуют
2263	773927.29	1316707.13	данные отсутствуют	данные отсутствуют
2264	773922.66	1316708.39	данные отсутствуют	данные отсутствуют
2265	773916.36	1316710.06	данные отсутствуют	данные отсутствуют

Государственный регистратор		ФГИС ЕГРН
полное наименование должности	подпись	инициалы, фамилия

М.П.

Раздел 3.2

Выписка из Единого государственного реестра недвижимости об объекте недвижимости  
Описание местоположения земельного участка

<b>Земельный участок</b>			
(вид объекта недвижимости)			
Лист № <u>    </u> Раздела <b>3.2</b>	Всего листов раздела <b>3.2</b> : <u>    </u>	Всего разделов: <u>    </u>	Всего листов выписки: <u>    </u>
<b>30.09.2021 № 99/2021/420869168</b>			
Кадастровый номер:		<b>02:17:000000:70 (единое землепользование)</b>	

Сведения о характерных точках границы земельного участка				
Система координат: Зона №				
Номер точки	Координаты		Описание закрепления на местности	Средняя квадратическая погрешность определения координат характерных точек границ земельного участка, м
	X	Y		
1	2	3	4	5
2266	773912.15	1316712.18	данные отсутствуют	данные отсутствуют
2267	773907.53	1316714.27	данные отсутствуют	данные отсутствуют
2268	773903.36	1316718.04	данные отсутствуют	данные отсутствуют
2269	773900.4	1316721.82	данные отсутствуют	данные отсутствуют
2270	773898.31	1316727.27	данные отсутствуют	данные отсутствуют
2271	773897.47	1316732.72	данные отсутствуют	данные отсутствуют
2272	773898.31	1316738.6	данные отсутствуют	данные отсутствуют
2273	773899.57	1316743.23	данные отсутствуют	данные отсутствуют
2274	773899.57	1316743.25	данные отсутствуют	данные отсутствуют
2275	773899.57	1316749.16	данные отсутствуют	данные отсутствуют
2276	773898.73	1316755.05	данные отсутствуют	данные отсутствуют
2277	773898.31	1316760.51	данные отсутствуют	данные отсутствуют
2278	773899.14	1316765.53	данные отсутствуют	данные отсутствуют
2279	773902.9	1316769.7	данные отсутствуют	данные отсутствуют
2280	773907.11	1316771.39	данные отсутствуют	данные отсутствуют

Государственный регистратор		ФГИС ЕГРН
полное наименование должности	подпись	инициалы, фамилия

М.П.

<b>Земельный участок</b>			
(вид объекта недвижимости)			
Лист № <u>    </u> Раздела <b>3.2</b>	Всего листов раздела <b>3.2</b> : <u>    </u>	Всего разделов: <u>    </u>	Всего листов выписки: <u>    </u>
<b>30.09.2021 № 99/2021/420869168</b>			
Кадастровый номер:		<b>02:17:000000:70 (единое землепользование)</b>	

Сведения о характерных точках границы земельного участка				
Система координат:				
Зона №				
Номер точки	Координаты		Описание закрепления на местности	Средняя квадратическая погрешность определения координат характерных точек границ земельного участка, м
	X	Y		
1	2	3	4	5
2281	773911.72	1316773.07	данные отсутствуют	данные отсутствуют
2282	773911.75	1316773.08	данные отсутствуют	данные отсутствуют
2283	773915.96	1316776.44	данные отсутствуют	данные отсутствуют
2284	773915.98	1316776.47	данные отсутствуют	данные отсутствуют
2285	773915.99	1316776.5	данные отсутствуют	данные отсутствуют
2286	773916.84	1316781.56	данные отсутствуют	данные отсутствуют
2287	773916.84	1316781.58	данные отсутствуют	данные отсутствуют
2288	773916.42	1316786.62	данные отсутствуют	данные отсутствуют
2289	773916.42	1316787.45	данные отсутствуют	данные отсутствуют
2290	773928.49	1316787.41	данные отсутствуют	данные отсутствуют
2291	773938.95	1316804.89	данные отсутствуют	данные отсутствуют
2292	773939.75	1316820.82	данные отсутствуют	данные отсутствуют
2293	773942.48	1316822.34	данные отсутствуют	данные отсутствуют
2294	773942.49	1316822.36	данные отсутствуют	данные отсутствуют
2295	773945.88	1316825.71	данные отсутствуют	данные отсутствуют

Государственный регистратор		ФГИС ЕГРН
полное наименование должности	подпись	инициалы, фамилия

М.П.

<b>Земельный участок</b>			
(вид объекта недвижимости)			
Лист № <u>    </u> Раздела <b>3.2</b>	Всего листов раздела <b>3.2</b> : <u>    </u>	Всего разделов: <u>    </u>	Всего листов выписки: <u>    </u>
<b>30.09.2021 № 99/2021/420869168</b>			
Кадастровый номер:		<b>02:17:000000:70 (единое землепользование)</b>	

Сведения о характерных точках границы земельного участка				
Система координат:				
Зона №				
Номер точки	Координаты		Описание закрепления на местности	Средняя квадратическая погрешность определения координат характерных точек границ земельного участка, м
	X	Y		
1	2	3	4	5
2296	773949.23	1316828.67	данные отсутствуют	данные отсутствуют
2297	773949.25	1316828.7	данные отсутствуют	данные отсутствуют
2298	773950.93	1316832.91	данные отсутствуют	данные отсутствуют
2299	773950.94	1316832.93	данные отсутствуют	данные отсутствуют
2300	773951.78	1316838.41	данные отсутствуют	данные отсутствуют
2301	773951.78	1316838.43	данные отсутствуют	данные отсутствуют
2302	773951.36	1316842.63	данные отсутствуют	данные отсутствуют
2303	773950.52	1316848.11	данные отсутствуют	данные отсутствуют
2304	773949.68	1316853.58	данные отсутствуют	данные отсутствуют
2305	773949.68	1316858.63	данные отсутствуют	данные отсутствуют
2306	773949.26	1316863.69	данные отсутствуют	данные отсутствуют
2307	773948.42	1316869.58	данные отсутствуют	данные отсутствуют
2308	773948	1316873.79	данные отсутствуют	данные отсутствуют
2309	773948.84	1316879.26	данные отсутствуют	данные отсутствуют
2310	773948.84	1316884.32	данные отсутствуют	данные отсутствуют

Государственный регистратор		ФГИС ЕГРН
полное наименование должности	подпись	инициалы, фамилия

М.П.

<b>Земельный участок</b>			
(вид объекта недвижимости)			
Лист № __ Раздела <b>3.2</b>	Всего листов раздела <b>3.2</b> : __	Всего разделов: __	Всего листов выписки: __
<b>30.09.2021 № 99/2021/420869168</b>			
Кадастровый номер:		<b>02:17:000000:70 (единое землепользование)</b>	

Сведения о характерных точках границы земельного участка				
Система координат: Зона №				
Номер точки	Координаты		Описание закрепления на местности	Средняя квадратическая погрешность определения координат характерных точек границ земельного участка, м
	X	Y		
1	2	3	4	5
2311	773948.84	1316889.78	данные отсутствуют	данные отсутствуют
2312	773949.67	1316893.95	данные отсутствуют	данные отсутствуют
2313	773953.43	1316896.87	данные отсутствуют	данные отсутствуют
2314	773956.81	1316899.39	данные отсутствуют	данные отсутствуют
2315	773962.23	1316900.65	данные отсутствуют	данные отсутствуют
2316	773966.43	1316901.06	данные отсутствуют	данные отсутствуют
2317	773970.64	1316901.06	данные отсутствуют	данные отсутствуют
2318	773976.14	1316900.65	данные отсутствуют	данные отсутствуют
2319	773980.34	1316900.65	данные отсутствуют	данные отсутствуют
2320	773984.56	1316901.06	данные отсутствуют	данные отсутствуют
2321	773989.2	1316901.91	данные отсутствуют	данные отсутствуют
2322	773994.25	1316903.59	данные отсутствуют	данные отсутствуют
2323	773998.46	1316904.85	данные отсутствуют	данные отсутствуют
2324	774002.69	1316906.54	данные отсутствуют	данные отсутствуют
2325	774006.9	1316909.07	данные отсутствуют	данные отсутствуют

Государственный регистратор		ФГИС ЕГРН
полное наименование должности	подпись	инициалы, фамилия

М.П.

Раздел 3.2

Выписка из Единого государственного реестра недвижимости об объекте недвижимости  
Описание местоположения земельного участка

<b>Земельный участок</b>			
(вид объекта недвижимости)			
Лист № __ Раздела <b>3.2</b>	Всего листов раздела <b>3.2</b> : __	Всего разделов: __	Всего листов выписки: __
<b>30.09.2021 № 99/2021/420869168</b>			
Кадастровый номер:		<b>02:17:000000:70 (единое землепользование)</b>	

Сведения о характерных точках границы земельного участка				
Система координат: Зона №				
Номер точки	Координаты		Описание закрепления на местности	Средняя квадратическая погрешность определения координат характерных точек границ земельного участка, м
	X	Y		
1	2	3	4	5
2326	774006.92	1316909.1	данные отсутствуют	данные отсутствуют
2327	774009.46	1316912.49	данные отсутствуют	данные отсутствуют
2328	774009.49	1316912.52	данные отсутствуют	данные отсутствуют
2329	774010.32	1316917.58	данные отсутствуют	данные отсутствуют
2330	774010.32	1316922.22	данные отсутствуют	данные отсутствуют
2331	774009.89	1316926.43	данные отсутствуют	данные отсутствуют
2332	774009.89	1316926.45	данные отсутствуют	данные отсутствуют
2333	774008.63	1316930.64	данные отсутствуют	данные отсутствуют
2334	774007.37	1316935.29	данные отсутствуют	данные отсутствуют
2335	774005.68	1316940.35	данные отсутствуют	данные отсутствуют
2336	774003.57	1316945.83	данные отсутствуют	данные отсутствуют
2337	774001.46	1316950.46	данные отсутствуют	данные отсутствуют
2338	773998.94	1316955.11	данные отсутствуют	данные отсутствуют
2339	773998.92	1316955.13	данные отсутствуют	данные отсутствуют
2340	773994.7	1316958.5	данные отсутствуют	данные отсутствуют

Государственный регистратор		ФГИС ЕГРН
полное наименование должности	подпись	инициалы, фамилия

М.П.

Выписка из Единого государственного реестра недвижимости об объекте недвижимости  
Описание местоположения земельного участка

<b>Земельный участок</b>			
(вид объекта недвижимости)			
Лист № <u>    </u> Раздела <b>3.2</b>	Всего листов раздела <b>3.2</b> : <u>    </u>	Всего разделов: <u>    </u>	Всего листов выписки: <u>    </u>
<b>30.09.2021 № 99/2021/420869168</b>			
Кадастровый номер:		<b>02:17:000000:70 (единое землепользование)</b>	

Сведения о характерных точках границы земельного участка				
Система координат:				
Зона №				
Номер точки	Координаты		Описание закрепления на местности	Средняя квадратическая погрешность определения координат характерных точек границ земельного участка, м
	X	Y		
1	2	3	4	5
2341	773994.68	1316958.51	данные отсутствуют	данные отсутствуют
2342	773991.64	1316959.41	данные отсутствуют	данные отсутствуют
2343	773998.02	1316974.77	данные отсутствуют	данные отсутствуют
2344	773987.69	1316995.76	данные отсутствуют	данные отсутствуют
2345	773989.71	1317002.07	данные отсутствуют	данные отсутствуют
2346	773990.27	1317002.35	данные отсутствуют	данные отсутствуют
2347	773990.29	1317002.37	данные отсутствуют	данные отсутствуют
2348	773993.65	1317006.57	данные отсутствуют	данные отсутствуют
2349	774000.17	1317009.71	данные отсутствуют	данные отсутствуют
2350	774000.2	1317009.74	данные отсутствуют	данные отсутствуют
2351	774002.73	1317013.95	данные отсутствуют	данные отсутствуют
2352	774002.74	1317013.99	данные отсутствуют	данные отсутствуют
2353	774003.58	1317019.89	данные отсутствуют	данные отсутствуют
2354	774004	1317024.52	данные отсутствуют	данные отсутствуют
2355	774004.42	1317028.74	данные отсутствуют	данные отсутствуют

Государственный регистратор		ФГИС ЕГРН
полное наименование должности	подпись	инициалы, фамилия

М.П.

Раздел 3.2

Выписка из Единого государственного реестра недвижимости об объекте недвижимости  
Описание местоположения земельного участка

<b>Земельный участок</b>			
(вид объекта недвижимости)			
Лист № <u>    </u> Раздела <b>3.2</b>	Всего листов раздела <b>3.2</b> : <u>    </u>	Всего разделов: <u>    </u>	Всего листов выписки: <u>    </u>
<b>30.09.2021 № 99/2021/420869168</b>			
Кадастровый номер:		<b>02:17:000000:70 (единое землепользование)</b>	

Сведения о характерных точках границы земельного участка				
Система координат:				
Зона №				
Номер точки	Координаты		Описание закрепления на местности	Средняя квадратическая погрешность определения координат характерных точек границ земельного участка, м
	X	Y		
1	2	3	4	5
2356	774004.42	1317032.95	данные отсутствуют	данные отсутствуют
2357	774005.26	1317038.84	данные отсутствуют	данные отсутствуют
2358	774005.26	1317038.86	данные отсутствуют	данные отсутствуют
2359	774004.42	1317044.34	данные отсутствуют	данные отсутствуют
2360	774003.58	1317048.54	данные отсутствуют	данные отсутствуют
2361	774003.58	1317053.18	данные отсутствуют	данные отсутствуют
2362	774003.16	1317057.39	данные отсутствуют	данные отсутствуют
2363	774002.31	1317062.44	данные отсутствуют	данные отсутствуют
2364	774002.31	1317067.5	данные отсутствуют	данные отсутствуют
2365	774001.89	1317072.52	данные отсутствуют	данные отсутствуют
2366	774002.74	1317076.71	данные отсутствуют	данные отсутствуют
2367	774004.41	1317080.91	данные отсутствуют	данные отсутствуют
2368	774007.76	1317084.25	данные отсутствуют	данные отсутствуют
2369	774011.98	1317087.64	данные отсутствуют	данные отсутствуют
2370	774015.34	1317091.42	данные отсутствуют	данные отсутствуют

Государственный регистратор		ФГИС ЕГРН
полное наименование должности	подпись	инициалы, фамилия

М.П.

<b>Земельный участок</b>			
(вид объекта недвижимости)			
Лист №	Раздела <b>3.2</b>	Всего листов раздела <b>3.2</b> : _____	Всего разделов: _____
30.09.2021 № 99/2021/420869168		Всего листов выписки: _____	
Кадастровый номер:		02:17:000000:70 (единое землепользование)	

Сведения о характерных точках границы земельного участка				
Система координат:				
Зона №				
Номер точки	Координаты		Описание закрепления на местности	Средняя квадратическая погрешность определения координат характерных точек границ земельного участка, м
	X	Y		
1	2	3	4	5
2371	774018.7	1317093.95	данные отсутствуют	данные отсутствуют
2372	774022.5	1317096.46	данные отсутствуют	данные отсутствуют
2373	774025.87	1317099.42	данные отсутствуют	данные отсутствуют
2374	774029.22	1317101.95	данные отсутствуют	данные отсутствуют
2375	774029.25	1317101.98	данные отсутствуют	данные отсутствуют
2376	774029.26	1317102.02	данные отсутствуют	данные отсутствуют
2377	774029.26	1317106.21	данные отсутствуют	данные отсутствуют
2378	774030.13	1317110.41	данные отсутствуют	данные отсутствуют
2379	774030.13	1317110.44	данные отсутствуют	данные отсутствуют
2380	774029.68	1317114.65	данные отсутствуют	данные отсутствуют
2381	774029.68	1317114.67	данные отсутствуют	данные отсутствуют
2382	774028.42	1317118.88	данные отсутствуют	данные отсутствуют
2383	774027.16	1317123.09	данные отсутствуют	данные отсутствуют
2384	774027.14	1317123.12	данные отсутствуют	данные отсутствуют
2385	774024.19	1317126.48	данные отсутствуют	данные отсутствуют

Государственный регистратор		ФГИС ЕГРН
полное наименование должности	подпись	инициалы, фамилия

М.П.

Раздел 3.2

Выписка из Единого государственного реестра недвижимости об объекте недвижимости  
Описание местоположения земельного участка

<b>Земельный участок</b>			
(вид объекта недвижимости)			
Лист №	Раздела <b>3.2</b>	Всего листов раздела <b>3.2</b> : _____	Всего разделов: _____
30.09.2021 № 99/2021/420869168		Всего листов выписки: _____	
Кадастровый номер:		02:17:000000:70 (единое землепользование)	

Сведения о характерных точках границы земельного участка				
Система координат:				
Зона №				
Номер точки	Координаты		Описание закрепления на местности	Средняя квадратическая погрешность определения координат характерных точек границ земельного участка, м
	X	Y		
1	2	3	4	5
2386	774021.68	1317130.25	данные отсутствуют	данные отсутствуют
2387	774021.26	1317134.44	данные отсутствуют	данные отсутствуют
2388	774020.84	1317139.05	данные отсутствуют	данные отсутствуют
2389	774022.53	1317143.26	данные отсутствуют	данные отсутствуют
2390	774023.37	1317147.88	данные отсутствуют	данные отсутствуют
2391	774023.37	1317147.9	данные отсутствуют	данные отсутствуют
2392	774023.36	1317147.93	данные отсутствуют	данные отсутствуют
2393	774021.68	1317152.14	данные отсутствуют	данные отсутствуют
2394	774021.68	1317152.16	данные отсутствуют	данные отсутствуют
2395	774021.66	1317152.18	данные отсутствуют	данные отсутствуют
2396	774018.28	1317155.14	данные отсутствуют	данные отсутствуют
2397	774018.24	1317155.15	данные отсутствуют	данные отсутствуют
2398	774012.77	1317155.99	данные отсутствуют	данные отсутствуют
2399	774008.57	1317157.23	данные отсутствуют	данные отсутствуют
2400	774003.55	1317159.75	данные отсутствуют	данные отсутствуют

Государственный регистратор		ФГИС ЕГРН
полное наименование должности	подпись	инициалы, фамилия

М.П.

<b>Земельный участок</b>			
(вид объекта недвижимости)			
Лист № <u>    </u> Раздела <b>3.2</b>	Всего листов раздела <b>3.2</b> : <u>    </u>	Всего разделов: <u>    </u>	Всего листов выписки: <u>    </u>
<b>30.09.2021 № 99/2021/420869168</b>			
Кадастровый номер:		<b>02:17:000000:70 (единое землепользование)</b>	

Сведения о характерных точках границы земельного участка				
Система координат:				
Зона №				
Номер точки	Координаты		Описание закрепления на местности	Средняя квадратическая погрешность определения координат характерных точек границ земельного участка, м
	X	Y		
1	2	3	4	5
2401	774000.21	1317163.53	данные отсутствуют	данные отсутствуют
2402	773997.67	1317167.31	данные отсутствуют	данные отсутствуют
2403	773997.66	1317167.33	данные отсутствуют	данные отсутствуют
2404	773993.87	1317170.28	данные отсутствуют	данные отсутствуют
2405	773990.51	1317174.06	данные отсутствуют	данные отсутствуют
2406	773990.49	1317174.08	данные отсутствуют	данные отсутствуют
2407	773985.86	1317177.02	данные отсутствуют	данные отсутствуют
2408	773981.25	1317179.53	данные отсутствуют	данные отсутствуют
2409	773979.16	1317188.76	данные отсутствуют	данные отсутствуют
2410	773979.15	1317188.78	данные отсутствуют	данные отсутствуют
2411	773977.04	1317192.57	данные отсутствуют	данные отсутствуют
2412	773974.94	1317196.36	данные отсутствуют	данные отсутствуют
2413	773972.85	1317200.57	данные отсутствуют	данные отсутствуют
2414	773970.74	1317204.77	данные отсутствуют	данные отсутствуют
2415	773969.89	1317209.4	данные отсутствуют	данные отсутствуют

Государственный регистратор		ФГИС ЕГРН
полное наименование должности	подпись	инициалы, фамилия

М.П.

Раздел 3.2

<b>Земельный участок</b>			
(вид объекта недвижимости)			
Лист № <u>    </u> Раздела <b>3.2</b>	Всего листов раздела <b>3.2</b> : <u>    </u>	Всего разделов: <u>    </u>	Всего листов выписки: <u>    </u>
<b>30.09.2021 № 99/2021/420869168</b>			
Кадастровый номер:		<b>02:17:000000:70 (единое землепользование)</b>	

Сведения о характерных точках границы земельного участка				
Система координат:				
Зона №				
Номер точки	Координаты		Описание закрепления на местности	Средняя квадратическая погрешность определения координат характерных точек границ земельного участка, м
	X	Y		
1	2	3	4	5
2416	773969.87	1317209.43	данные отсутствуют	данные отсутствуют
2417	773967.35	1317213.22	данные отсутствуют	данные отсутствуют
2418	773967.31	1317213.25	данные отсутствуют	данные отсутствуют
2419	773963.1	1317214.93	данные отсутствуют	данные отсутствуют
2420	773963.07	1317214.94	данные отсутствуют	данные отсутствуют
2421	773958.45	1317214.94	данные отсутствуют	данные отсутствуют
2422	773954.27	1317216.19	данные отсутствуют	данные отсутствуют
2423	773950.95	1317220.77	данные отсутствуют	данные отсутствуют
2424	773950.52	1317224.95	данные отсутствуют	данные отсутствуют
2425	773952.2	1317229.52	данные отсутствуют	данные отсутствуют
2426	773955.54	1317232.04	данные отсутствуют	данные отсутствуют
2427	773955.56	1317232.05	данные отсутствуют	данные отсутствуют
2428	773958.51	1317235.41	данные отсутствуют	данные отсутствуют
2429	773961.45	1317238.79	данные отсутствуют	данные отсутствуют
2430	773962.16	1317239.59	данные отсутствуют	данные отсутствуют

Государственный регистратор		ФГИС ЕГРН
полное наименование должности	подпись	инициалы, фамилия

М.П.

<b>Земельный участок</b>			
(вид объекта недвижимости)			
Лист № ___ Раздела <b>3.2</b>	Всего листов раздела <b>3.2</b> : ___	Всего разделов: ___	Всего листов выписки: ___
<b>30.09.2021 № 99/2021/420869168</b>			
Кадастровый номер:		<b>02:17:000000:70 (единое землепользование)</b>	

Сведения о характерных точках границы земельного участка				
Система координат:				
Зона №				
Номер точки	Координаты		Описание закрепления на местности	Средняя квадратическая погрешность определения координат характерных точек границ земельного участка, м
	X	Y		
1	2	3	4	5
2431	773976.97	1317239.55	данные отсутствуют	данные отсутствуют
2432	774008.17	1317240.92	данные отсутствуют	данные отсутствуют
2433	774009.36	1317240.44	данные отсутствуют	данные отсутствуют
2434	774014.41	1317238.76	данные отсутствуют	данные отсутствуют
2435	774014.44	1317238.76	данные отсутствуют	данные отсутствуют
2436	774014.46	1317238.76	данные отсутствуют	данные отсутствуют
2437	774019.51	1317240.02	данные отсутствуют	данные отсутствуют
2438	774019.55	1317240.04	данные отсутствуют	данные отсутствуют
2439	774021.85	1317242.15	данные отсутствуют	данные отсутствуют
2440	774026.89	1317244.67	данные отсутствуют	данные отсутствуют
2441	774030.69	1317246.77	данные отсутствуют	данные отсутствуют
2442	774030.72	1317246.81	данные отсутствуют	данные отсутствуют
2443	774033.05	1317251.43	данные отсутствуют	данные отсутствуют
2444	774033.04	1317251.45	данные отсутствуют	данные отсутствуют
2445	774033.91	1317256.09	данные отсутствуют	данные отсутствуют

Государственный регистратор		ФГИС ЕГРН
полное наименование должности	подпись	инициалы, фамилия

М.П.

Раздел 3.2

Выписка из Единого государственного реестра недвижимости об объекте недвижимости  
Описание местоположения земельного участка

<b>Земельный участок</b>			
(вид объекта недвижимости)			
Лист № ___ Раздела <b>3.2</b>	Всего листов раздела <b>3.2</b> : ___	Всего разделов: ___	Всего листов выписки: ___
<b>30.09.2021 № 99/2021/420869168</b>			
Кадастровый номер:		<b>02:17:000000:70 (единое землепользование)</b>	

Сведения о характерных точках границы земельного участка				
Система координат:				
Зона №				
Номер точки	Координаты		Описание закрепления на местности	Средняя квадратическая погрешность определения координат характерных точек границ земельного участка, м
	X	Y		
1	2	3	4	5
2446	774033.91	1317256.12	данные отсутствуют	данные отсутствуют
2447	774033.46	1317261.15	данные отсутствуют	данные отсутствуют
2448	774035.55	1317265.32	данные отсутствуют	данные отсутствуют
2449	774038.87	1317267.8	данные отсутствуют	данные отсутствуют
2450	774046.44	1317266.13	данные отсутствуют	данные отсутствуют
2451	774046.46	1317266.13	данные отсутствуют	данные отсутствуют
2452	774050.67	1317266.97	данные отсутствуют	данные отсутствуют
2453	774055.3	1317268.23	данные отсутствуют	данные отсутствуют
2454	774055.33	1317268.24	данные отсутствуют	данные отсутствуют
2455	774059.54	1317270.77	данные отсутствуют	данные отсутствуют
2456	774059.57	1317270.81	данные отсутствуют	данные отсутствуют
2457	774059.58	1317270.84	данные отсутствуют	данные отсутствуют
2458	774060.43	1317275.88	данные отсутствуют	данные отсутствуют
2459	774061.68	1317281.34	данные отсутствуют	данные отсутствуют
2460	774064.2	1317285.12	данные отсутствуют	данные отсутствуют

Государственный регистратор		ФГИС ЕГРН
полное наименование должности	подпись	инициалы, фамилия

М.П.



<b>Земельный участок</b>			
(вид объекта недвижимости)			
Лист № <u>    </u> Раздела <b>3.2</b>	Всего листов раздела <b>3.2</b> : <u>    </u>	Всего разделов: <u>    </u>	Всего листов выписки: <u>    </u>
<b>30.09.2021 № 99/2021/420869168</b>			
Кадастровый номер:		<b>02:17:000000:70 (единое землепользование)</b>	

Сведения о характерных точках границы земельного участка				
Система координат:				
Зона №				
Номер точки	Координаты		Описание закрепления на местности	Средняя квадратическая погрешность определения координат характерных точек границ земельного участка, м
	X	Y		
1	2	3	4	5
2461	774066.71	1317288.46	данные отсутствуют	данные отсутствуют
2462	774070.89	1317290.97	данные отсутствуют	данные отсутствуют
2463	774075.05	1317291.8	данные отсутствуют	данные отсутствуют
2464	774077.71	1317289.98	данные отсутствуют	данные отсутствуют
2465	774077.11	1317284.76	данные отсутствуют	данные отсутствуют
2466	774075.83	1317278.87	данные отсутствуют	данные отсутствуют
2467	774075.83	1317278.85	данные отсутствуют	данные отсутствуют
2468	774075.84	1317278.82	данные отсутствуют	данные отсутствуют
2469	774077.52	1317274.6	данные отсутствуют	данные отсутствуют
2470	774077.54	1317274.57	данные отсутствуют	данные отсутствуют
2471	774081.33	1317271.63	данные отсутствуют	данные отсутствуют
2472	774081.36	1317271.61	данные отсутствуют	данные отсутствуют
2473	774085.57	1317270.34	данные отсутствуют	данные отсутствуют
2474	774085.6	1317270.34	данные отсутствуют	данные отсутствуют
2475	774085.62	1317270.34	данные отсутствуют	данные отсутствуют

Государственный регистратор		ФГИС ЕГРН
полное наименование должности	подпись	инициалы, фамилия

М.П.

Раздел 3.2

<b>Земельный участок</b>			
(вид объекта недвижимости)			
Лист № <u>    </u> Раздела <b>3.2</b>	Всего листов раздела <b>3.2</b> : <u>    </u>	Всего разделов: <u>    </u>	Всего листов выписки: <u>    </u>
<b>30.09.2021 № 99/2021/420869168</b>			
Кадастровый номер:		<b>02:17:000000:70 (единое землепользование)</b>	

Сведения о характерных точках границы земельного участка				
Система координат:				
Зона №				
Номер точки	Координаты		Описание закрепления на местности	Средняя квадратическая погрешность определения координат характерных точек границ земельного участка, м
	X	Y		
1	2	3	4	5
2476	774091.1	1317271.62	данные отсутствуют	данные отсутствуют
2477	774095.33	1317273.3	данные отсутствуют	данные отсутствуют
2478	774099.12	1317275.83	данные отсутствуют	данные отсутствуют
2479	774099.14	1317275.84	данные отсутствуют	данные отсутствуют
2480	774102.09	1317279.2	данные отсутствуют	данные отсутствуют
2481	774102.1	1317279.22	данные отсутствуют	данные отсутствуют
2482	774104.63	1317284.29	данные отсутствуют	данные отсутствуют
2483	774106.31	1317289.75	данные отсутствуют	данные отсутствуют
2484	774108.83	1317293.53	данные отсутствуют	данные отсутствуют
2485	774111.77	1317297.73	данные отсутствуют	данные отсутствуют
2486	774116.41	1317301.95	данные отсутствуют	данные отсутствуют
2487	774116.42	1317301.97	данные отсутствуют	данные отсутствуют
2488	774118.94	1317305.34	данные отсутствуют	данные отсутствуют
2489	774118.95	1317305.37	данные отсутствуют	данные отсутствуют
2490	774119.79	1317310.43	данные отсутствуют	данные отсутствуют

Государственный регистратор		ФГИС ЕГРН
полное наименование должности	подпись	инициалы, фамилия

М.П.

<b>Земельный участок</b>			
(вид объекта недвижимости)			
Лист № <u>    </u> Раздела <b>3.2</b>	Всего листов раздела <b>3.2</b> : <u>    </u>	Всего разделов: <u>    </u>	Всего листов выписки: <u>    </u>
<b>30.09.2021 № 99/2021/420869168</b>			
Кадастровый номер:		<b>02:17:000000:70 (единое землепользование)</b>	

Сведения о характерных точках границы земельного участка				
Система координат: Зона №				
Номер точки	Координаты		Описание закрепления на местности	Средняя квадратическая погрешность определения координат характерных точек границ земельного участка, м
	X	Y		
1	2	3	4	5
2491	774119.79	1317310.46	данные отсутствуют	данные отсутствуют
2492	774118.52	1317314.68	данные отсутствуют	данные отсутствуют
2493	774118.5	1317314.71	данные отсутствуют	данные отсутствуют
2494	774114.72	1317317.66	данные отсутствуют	данные отсутствуют
2495	774114.69	1317317.67	данные отсутствуют	данные отсутствуют
2496	774109.62	1317318.94	данные отсутствуют	данные отсутствуют
2497	774109.59	1317318.94	данные отсутствуют	данные отсутствуют
2498	774104.97	1317318.52	данные отсутствуют	данные отсутствуют
2499	774100.75	1317318.52	данные отсутствуют	данные отсутствуют
2500	774100.7	1317318.51	данные отсутствуют	данные отсутствуют
2501	774096.49	1317315.98	данные отсутствуют	данные отсутствуют
2502	774093.13	1317313.45	данные отсутствуют	данные отсутствуют
2503	774088.92	1317310.93	данные отсутствуют	данные отсутствуют
2504	774080.1	1317307.58	данные отсутствуют	данные отсутствуют
2505	774075.91	1317307.58	данные отсутствуют	данные отсутствуют

Государственный регистратор		ФГИС ЕГРН
полное наименование должности	подпись	инициалы, фамилия

М.П.

Раздел 3.2

Выписка из Единого государственного реестра недвижимости об объекте недвижимости  
Описание местоположения земельного участка

<b>Земельный участок</b>			
(вид объекта недвижимости)			
Лист № <u>    </u> Раздела <b>3.2</b>	Всего листов раздела <b>3.2</b> : <u>    </u>	Всего разделов: <u>    </u>	Всего листов выписки: <u>    </u>
<b>30.09.2021 № 99/2021/420869168</b>			
Кадастровый номер:		<b>02:17:000000:70 (единое землепользование)</b>	

Сведения о характерных точках границы земельного участка				
Система координат: Зона №				
Номер точки	Координаты		Описание закрепления на местности	Средняя квадратическая погрешность определения координат характерных точек границ земельного участка, м
	X	Y		
1	2	3	4	5
2506	774070.87	1317307.99	данные отсутствуют	данные отсутствуют
2507	774065.41	1317309.26	данные отсутствуют	данные отсутствуют
2508	774060.79	1317311.36	данные отсутствуют	данные отсутствуют
2509	774056.62	1317314.28	данные отсутствуют	данные отсутствуют
2510	774054.95	1317319.3	данные отсутствуют	данные отсутствуют
2511	774054.53	1317324.31	данные отсутствуют	данные отсутствуют
2512	774056.2	1317328.51	данные отсутствуют	данные отсутствуют
2513	774057.89	1317332.7	данные отсутствуют	данные отсутствуют
2514	774061.24	1317336.9	данные отсутствуют	данные отсутствуют
2515	774063.57	1317338.96	данные отсутствуют	данные отсутствуют
2516	774079.14	1317345.14	данные отсутствуют	данные отсутствуют
2517	774109.16	1317346.3	данные отсутствуют	данные отсутствуют
2518	774109.58	1317346.13	данные отсутствуют	данные отсутствуют
2519	774114.21	1317345.29	данные отсутствуют	данные отсутствуют
2520	774119.26	1317344.45	данные отсутствуют	данные отсутствуют

Государственный регистратор		ФГИС ЕГРН
полное наименование должности	подпись	инициалы, фамилия

М.П.

Выписка из Единого государственного реестра недвижимости об объекте недвижимости  
Описание местоположения земельного участка

<b>Земельный участок</b>			
(вид объекта недвижимости)			
Лист № __ Раздела <b>3.2</b>	Всего листов раздела <b>3.2</b> : __	Всего разделов: __	Всего листов выписки: __
<b>30.09.2021 № 99/2021/420869168</b>			
Кадастровый номер:		<b>02:17:000000:70 (единое землепользование)</b>	

Сведения о характерных точках границы земельного участка				
Система координат:				
Зона №				
Номер точки	Координаты		Описание закрепления на местности	Средняя квадратическая погрешность определения координат характерных точек границ земельного участка, м
	X	Y		
1	2	3	4	5
2521	774123.89	1317343.61	данные отсутствуют	данные отсутствуют
2522	774128.1	1317342.76	данные отсутствуют	данные отсутствуют
2523	774128.12	1317342.76	данные отсутствуют	данные отсутствуют
2524	774128.14	1317342.76	данные отсутствуют	данные отсутствуют
2525	774132.78	1317343.61	данные отсутствуют	данные отсутствуют
2526	774137.84	1317344.87	данные отсутствуют	данные отсутствуют
2527	774142.05	1317346.13	данные отсутствуют	данные отсутствуют
2528	774142.07	1317346.14	данные отсутствуют	данные отсутствуют
2529	774145.86	1317348.68	данные отсутствуют	данные отсутствуют
2530	774145.88	1317348.7	данные отсутствуют	данные отсутствуют
2531	774148.42	1317352.5	данные отсутствуют	данные отсутствуют
2532	774148.43	1317352.54	данные отсутствуют	данные отсутствуют
2533	774148.43	1317352.56	данные отсутствуют	данные отсутствуют
2534	774147.58	1317356.77	данные отсутствуют	данные отсутствуют
2535	774147.57	1317356.8	данные отсутствуют	данные отсутствуют

Государственный регистратор		ФГИС ЕГРН
полное наименование должности	подпись	инициалы, фамилия

М.П.

Раздел 3.2

Выписка из Единого государственного реестра недвижимости об объекте недвижимости  
Описание местоположения земельного участка

<b>Земельный участок</b>			
(вид объекта недвижимости)			
Лист № __ Раздела <b>3.2</b>	Всего листов раздела <b>3.2</b> : __	Всего разделов: __	Всего листов выписки: __
<b>30.09.2021 № 99/2021/420869168</b>			
Кадастровый номер:		<b>02:17:000000:70 (единое землепользование)</b>	

Сведения о характерных точках границы земельного участка				
Система координат:				
Зона №				
Номер точки	Координаты		Описание закрепления на местности	Средняя квадратическая погрешность определения координат характерных точек границ земельного участка, м
	X	Y		
1	2	3	4	5
2536	774147.54	1317356.82	данные отсутствуют	данные отсутствуют
2537	774147.5	1317356.85	данные отсутствуют	данные отсутствуют
2538	774149	1317357.41	данные отсутствуют	данные отсутствуют
2539	774150.17	1317383.91	данные отсутствуют	данные отсутствуют
2540	774152.6	1317385.74	данные отсутствуют	данные отсутствуют
2541	774152.63	1317385.77	данные отсутствуют	данные отсутствуют
2542	774152.64	1317385.79	данные отсутствуют	данные отсутствуют
2543	774153.48	1317390.41	данные отсутствуют	данные отсутствуют
2544	774153.48	1317390.43	данные отсутствуют	данные отсутствуют
2545	774153.46	1317390.48	данные отсутствуют	данные отсутствуют
2546	774150.64	1317394.5	данные отсутствуют	данные отсутствуют
2547	774150.73	1317396.05	данные отсутствуют	данные отсутствуют
2548	774144.58	1317412.77	данные отсутствуют	данные отсутствуют
2549	774146.29	1317415.21	данные отсутствуют	данные отсутствуют
2550	774150.48	1317417.31	данные отсутствуют	данные отсутствуют

Государственный регистратор		ФГИС ЕГРН
полное наименование должности	подпись	инициалы, фамилия

М.П.

<b>Земельный участок</b>			
(вид объекта недвижимости)			
Лист № ___	Раздела <b>3.2</b>	Всего листов раздела <b>3.2</b> : ___	Всего разделов: ___
Всего листов выписки: ___			
<b>30.09.2021 № 99/2021/420869168</b>			
Кадастровый номер:		<b>02:17:000000:70 (единое землепользование)</b>	

Сведения о характерных точках границы земельного участка				
Система координат:				
Зона №				
Номер точки	Координаты		Описание закрепления на местности	Средняя квадратическая погрешность определения координат характерных точек границ земельного участка, м
	X	Y		
1	2	3	4	5
2551	774154.27	1317419.41	данные отсутствуют	данные отсутствуют
2552	774158.49	1317421.09	данные отсутствуют	данные отсутствуют
2553	774158.52	1317421.1	данные отсутствуют	данные отсутствуют
2554	774161.87	1317424.06	данные отсутствуют	данные отсутствуют
2555	774161.88	1317424.08	данные отсутствуют	данные отсутствуют
2556	774164.42	1317427.45	данные отсутствуют	данные отсутствуют
2557	774164.43	1317427.49	данные отсутствуют	данные отсутствуют
2558	774164.43	1317432.94	данные отсутствуют	данные отсутствуют
2559	774169.47	1317444.7	данные отсутствуют	данные отсутствуют
2560	774172.42	1317448.08	данные отсутствуют	данные отсутствуют
2561	774174.94	1317452.29	данные отсутствуют	данные отсутствуют
2562	774177.47	1317456.49	данные отсутствуют	данные отсутствуют
2563	774177.48	1317456.52	данные отсутствуют	данные отсутствуют
2564	774180	1317465.77	данные отсутствуют	данные отсутствуют
2565	774182.52	1317469.56	данные отсутствуют	данные отсутствуют

Государственный регистратор		ФГИС ЕГРН
полное наименование должности	подпись	инициалы, фамилия

М.П.

Раздел 3.2

Выписка из Единого государственного реестра недвижимости об объекте недвижимости  
Описание местоположения земельного участка

<b>Земельный участок</b>			
(вид объекта недвижимости)			
Лист № ___	Раздела <b>3.2</b>	Всего листов раздела <b>3.2</b> : ___	Всего разделов: ___
Всего листов выписки: ___			
<b>30.09.2021 № 99/2021/420869168</b>			
Кадастровый номер:		<b>02:17:000000:70 (единое землепользование)</b>	

Сведения о характерных точках границы земельного участка				
Система координат:				
Зона №				
Номер точки	Координаты		Описание закрепления на местности	Средняя квадратическая погрешность определения координат характерных точек границ земельного участка, м
	X	Y		
1	2	3	4	5
2566	774182.53	1317469.59	данные отсутствуют	данные отсутствуют
2567	774183.38	1317474.65	данные отсутствуют	данные отсутствуют
2568	774183.38	1317474.67	данные отсутствуют	данные отсутствуют
2569	774182.53	1317479.71	данные отсутствуют	данные отсутствуют
2570	774182.51	1317479.75	данные отсутствуют	данные отсутствуют
2571	774179.99	1317483.55	данные отсутствуют	данные отсутствуют
2572	774177.06	1317487.34	данные отсутствуют	данные отсутствуют
2573	774177.04	1317487.36	данные отсутствуют	данные отсутствуют
2574	774173.22	1317489.47	данные отсутствуют	данные отсутствуют
2575	774173.2	1317489.48	данные отсутствуют	данные отсутствуют
2576	774168.57	1317490.31	данные отсутствуют	данные отсутствуют
2577	774168.54	1317490.31	данные отсутствуют	данные отсутствуют
2578	774162.64	1317489.48	данные отсутствуют	данные отсутствуют
2579	774162.6	1317489.47	данные отсутствуют	данные отсутствуют
2580	774158.4	1317486.94	данные отсутствуют	данные отсутствуют

Государственный регистратор		ФГИС ЕГРН
полное наименование должности	подпись	инициалы, фамилия

М.П.

Выписка из Единого государственного реестра недвижимости об объекте недвижимости  
Описание местоположения земельного участка

<b>Земельный участок</b>			
(вид объекта недвижимости)			
Лист № __ Раздела <b>3.2</b>	Всего листов раздела <b>3.2</b> : __	Всего разделов: __	Всего листов выписки: __
<b>30.09.2021 № 99/2021/420869168</b>			
Кадастровый номер:		<b>02:17:000000:70 (единое землепользование)</b>	

Сведения о характерных точках границы земельного участка				
Система координат:				
Зона №				
Номер точки	Координаты		Описание закрепления на местности	Средняя квадратическая погрешность определения координат характерных точек границ земельного участка, м
	X	Y		
1	2	3	4	5
2581	774153.78	1317485.26	данные отсутствуют	данные отсутствуют
2582	774153.76	1317485.25	данные отсутствуют	данные отсутствуют
2583	774149.55	1317482.29	данные отсутствуют	данные отсутствуют
2584	774149.53	1317482.28	данные отсутствуют	данные отсутствуют
2585	774145.74	1317478.08	данные отсутствуют	данные отсутствуют
2586	774142.78	1317474.71	данные отсутствуют	данные отсутствуют
2587	774140.27	1317470.5	данные отсутствуют	данные отсутствуют
2588	774138.46	1317469.45	данные отсутствуют	данные отсутствуют
2589	774131.5	1317482.46	данные отсутствуют	данные отсутствуют
2590	774121.17	1317496.38	данные отсутствуют	данные отсутствуют
2591	774143.79	1317544.66	данные отсутствуют	данные отсутствуют
2592	774155.43	1317560.05	данные отсутствуют	данные отсутствуют
2593	774160.17	1317562.58	данные отсутствуют	данные отсутствуют
2594	774166.06	1317565.52	данные отсутствуют	данные отсутствуют
2595	774170.28	1317567.64	данные отсутствуют	данные отсутствуют

Государственный регистратор		ФГИС ЕГРН
полное наименование должности	подпись	инициалы, фамилия

М.П.

Раздел 3.2

Выписка из Единого государственного реестра недвижимости об объекте недвижимости  
Описание местоположения земельного участка

<b>Земельный участок</b>			
(вид объекта недвижимости)			
Лист № __ Раздела <b>3.2</b>	Всего листов раздела <b>3.2</b> : __	Всего разделов: __	Всего листов выписки: __
<b>30.09.2021 № 99/2021/420869168</b>			
Кадастровый номер:		<b>02:17:000000:70 (единое землепользование)</b>	

Сведения о характерных точках границы земельного участка				
Система координат:				
Зона №				
Номер точки	Координаты		Описание закрепления на местности	Средняя квадратическая погрешность определения координат характерных точек границ земельного участка, м
	X	Y		
1	2	3	4	5
2596	774174.5	1317570.59	данные отсутствуют	данные отсутствуют
2597	774177.87	1317573.53	данные отсутствуют	данные отсутствуют
2598	774177.88	1317573.55	данные отсутствуют	данные отсутствуют
2599	774180.41	1317576.92	данные отсутствуют	данные отсутствуют
2600	774184.62	1317581.13	данные отсутствуют	данные отсутствуют
2601	774187.16	1317584.93	данные отсутствуют	данные отсутствуют
2602	774189.68	1317589.13	данные отсутствуют	данные отсутствуют
2603	774189.68	1317589.15	данные отсутствуют	данные отсутствуют
2604	774191.37	1317593.36	данные отсутствуют	данные отсутствуют
2605	774193.05	1317597.56	данные отсутствуют	данные отсутствуют
2606	774196.42	1317603.88	данные отсутствуют	данные отсутствуют
2607	774198.95	1317608.08	данные отсутствуют	данные отсутствуют
2608	774201.47	1317611.88	данные отсутствуют	данные отсутствуют
2609	774203.99	1317616.92	данные отсутствуют	данные отсутствуют
2610	774209.02	1317620.69	данные отсутствуют	данные отсутствуют

Государственный регистратор		ФГИС ЕГРН
полное наименование должности	подпись	инициалы, фамилия

М.П.

<b>Земельный участок</b>			
(вид объекта недвижимости)			
Лист № <u>    </u> Раздела <b>3.2</b>	Всего листов раздела <b>3.2</b> : <u>    </u>	Всего разделов: <u>    </u>	Всего листов выписки: <u>    </u>
<b>30.09.2021 № 99/2021/420869168</b>			
Кадастровый номер:		<b>02:17:000000:70 (единое землепользование)</b>	

Сведения о характерных точках границы земельного участка				
Система координат:				
Зона №				
Номер точки	Координаты		Описание закрепления на местности	Средняя квадратическая погрешность определения координат характерных точек границ земельного участка, м
	X	Y		
1	2	3	4	5
2611	774211.75	1317622.05	данные отсутствуют	данные отсутствуют
2612	774230.38	1317620.28	данные отсутствуют	данные отсутствуют
2613	774257.55	1317632.46	данные отсутствуют	данные отсутствуют
2614	774287.07	1317632.3	данные отсутствуют	данные отсутствуют
2615	774304.26	1317613.53	данные отсутствуют	данные отсутствуют
2616	774308.84	1317616.45	данные отсутствуют	данные отсутствуют
2617	774309.54	1317615.65	данные отсутствуют	данные отсутствуют
2618	774309.57	1317615.63	данные отсутствуют	данные отсутствуют
2619	774314.21	1317613.95	данные отсутствуют	данные отсутствуют
2620	774314.25	1317613.94	данные отсутствуют	данные отсутствуют
2621	774319.3	1317614.77	данные отсутствуют	данные отсутствуют
2622	774319.33	1317614.78	данные отсутствуют	данные отсутствуют
2623	774323.97	1317617.31	данные отсутствуют	данные отсутствуют
2624	774328.18	1317619.84	данные отсутствуют	данные отсутствуют
2625	774328.21	1317619.88	данные отсутствуют	данные отсутствуют

Государственный регистратор		ФГИС ЕГРН
полное наименование должности	подпись	инициалы, фамилия

М.П.

Раздел 3.2

Выписка из Единого государственного реестра недвижимости об объекте недвижимости  
Описание местоположения земельного участка

<b>Земельный участок</b>			
(вид объекта недвижимости)			
Лист № <u>    </u> Раздела <b>3.2</b>	Всего листов раздела <b>3.2</b> : <u>    </u>	Всего разделов: <u>    </u>	Всего листов выписки: <u>    </u>
<b>30.09.2021 № 99/2021/420869168</b>			
Кадастровый номер:		<b>02:17:000000:70 (единое землепользование)</b>	

Сведения о характерных точках границы земельного участка				
Система координат:				
Зона №				
Номер точки	Координаты		Описание закрепления на местности	Средняя квадратическая погрешность определения координат характерных точек границ земельного участка, м
	X	Y		
1	2	3	4	5
2626	774329.91	1317624.11	данные отсутствуют	данные отсутствуют
2627	774330.25	1317625.82	данные отсутствуют	данные отсутствуют
2628	774337.47	1317625.93	данные отсутствуют	данные отсутствуют
2629	774356.76	1317619.81	данные отсутствуют	данные отсутствуют
2630	774360.93	1317616.06	данные отсутствуют	данные отсутствуют
2631	774360.95	1317616.05	данные отсутствуют	данные отсутствуют
2632	774366	1317613.95	данные отсутствуют	данные отсутствуют
2633	774366.03	1317613.94	данные отсутствуют	данные отсутствуют
2634	774366.06	1317613.94	данные отсутствуют	данные отсутствуют
2635	774370.27	1317615.21	данные отсутствуют	данные отсутствуют
2636	774370.29	1317615.22	данные отсутствуют	данные отсутствуют
2637	774374.51	1317617.75	данные отсутствуют	данные отсутствуют
2638	774375.62	1317618.61	данные отсутствуют	данные отсутствуют
2639	774392.82	1317620.82	данные отсутствуют	данные отсутствуют
2640	774415.47	1317629.54	данные отсутствуют	данные отсутствуют

Государственный регистратор		ФГИС ЕГРН
полное наименование должности	подпись	инициалы, фамилия

М.П.

Выписка из Единого государственного реестра недвижимости об объекте недвижимости  
Описание местоположения земельного участка

<b>Земельный участок</b>			
(вид объекта недвижимости)			
Лист № <u>    </u> Раздела <b>3.2</b>	Всего листов раздела <b>3.2</b> : <u>    </u>	Всего разделов: <u>    </u>	Всего листов выписки: <u>    </u>
<b>30.09.2021 № 99/2021/420869168</b>			
Кадастровый номер:		<b>02:17:000000:70 (единое землепользование)</b>	

Сведения о характерных точках границы земельного участка				
Система координат:				
Зона №				
Номер точки	Координаты		Описание закрепления на местности	Средняя квадратическая погрешность определения координат характерных точек границ земельного участка, м
	X	Y		
1	2	3	4	5
2641	774415.72	1317632.65	данные отсутствуют	данные отсутствуют
2642	774417.05	1317634.18	данные отсутствуют	данные отсутствуют
2643	774417.07	1317634.21	данные отсутствуют	данные отсутствуют
2644	774418.76	1317639.68	данные отсутствуют	данные отсутствуют
2645	774418.76	1317639.71	данные отсутствуют	данные отсутствуют
2646	774418.76	1317639.73	данные отсутствуют	данные отсутствуют
2647	774417.48	1317645.63	данные отсутствуют	данные отсутствуют
2648	774416.91	1317647.3	данные отсутствуют	данные отсутствуют
2649	774417.29	1317652.13	данные отсутствуют	данные отсутствуют
2650	774424.05	1317672.87	данные отсутствуют	данные отсутствуют
2651	774432.46	1317692.38	данные отсутствуют	данные отсутствуют
2652	774434.28	1317693.1	данные отсутствуют	данные отсутствуют
2653	774439.35	1317695.63	данные отсутствуют	данные отсутствуют
2654	774439.36	1317695.65	данные отсутствуют	данные отсутствуют
2655	774442.73	1317699.01	данные отсутствуют	данные отсутствуют

Государственный регистратор		ФГИС ЕГРН
полное наименование должности	подпись	инициалы, фамилия

М.П.

Раздел 3.2

Выписка из Единого государственного реестра недвижимости об объекте недвижимости  
Описание местоположения земельного участка

<b>Земельный участок</b>			
(вид объекта недвижимости)			
Лист № <u>    </u> Раздела <b>3.2</b>	Всего листов раздела <b>3.2</b> : <u>    </u>	Всего разделов: <u>    </u>	Всего листов выписки: <u>    </u>
<b>30.09.2021 № 99/2021/420869168</b>			
Кадастровый номер:		<b>02:17:000000:70 (единое землепользование)</b>	

Сведения о характерных точках границы земельного участка				
Система координат:				
Зона №				
Номер точки	Координаты		Описание закрепления на местности	Средняя квадратическая погрешность определения координат характерных точек границ земельного участка, м
	X	Y		
1	2	3	4	5
2656	774442.75	1317699.03	данные отсутствуют	данные отсутствуют
2657	774442.76	1317699.07	данные отсутствуют	данные отсутствуют
2658	774442.76	1317703.31	данные отсутствуют	данные отсутствуют
2659	774442.33	1317707.93	данные отсутствуют	данные отсутствуют
2660	774442.32	1317707.95	данные отсутствуют	данные отсутствуют
2661	774441.03	1317711.51	данные отсутствуют	данные отсутствуют
2662	774445.24	1317720.17	данные отсутствуют	данные отсутствуют
2663	774445.66	1317720.49	данные отсутствуют	данные отсутствуют
2664	774445.68	1317720.51	данные отсутствуют	данные отсутствуют
2665	774448.21	1317724.29	данные отсутствуют	данные отсутствуют
2666	774448.23	1317724.31	данные отсутствуют	данные отсутствуют
2667	774449.91	1317729.79	данные отсутствуют	данные отсутствуют
2668	774449.91	1317729.82	данные отсутствуют	данные отсутствуют
2669	774449.91	1317729.85	данные отсутствуют	данные отсутствуют
2670	774448.23	1317734.89	данные отсутствуют	данные отсутствуют

Государственный регистратор		ФГИС ЕГРН
полное наименование должности	подпись	инициалы, фамилия

М.П.

<b>Земельный участок</b>			
(вид объекта недвижимости)			
Лист № <u>    </u> Раздела <b>3.2</b>	Всего листов раздела <b>3.2</b> : <u>    </u>	Всего разделов: <u>    </u>	Всего листов выписки: <u>    </u>
<b>30.09.2021 № 99/2021/420869168</b>			
Кадастровый номер:		<b>02:17:000000:70 (единое землепользование)</b>	

Сведения о характерных точках границы земельного участка				
Система координат: Зона №				
Номер точки	Координаты		Описание закрепления на местности	Средняя квадратическая погрешность определения координат характерных точек границ земельного участка, м
	X	Y		
1	2	3	4	5
2671	774446.54	1317739.12	данные отсутствуют	данные отсутствуют
2672	774446.53	1317739.15	данные отсутствуют	данные отсутствуют
2673	774443.58	1317742.92	данные отсутствуют	данные отсутствуют
2674	774443.56	1317742.94	данные отсутствуют	данные отсутствуют
2675	774443.53	1317742.95	данные отсутствуют	данные отсутствуют
2676	774441.94	1317743.39	данные отсутствуют	данные отсутствуют
2677	774439.62	1317749.45	данные отсутствуют	данные отсутствуют
2678	774431.72	1317745.28	данные отсутствуют	данные отсутствуют
2679	774429.61	1317745.48	данные отсутствуют	данные отсутствуют
2680	774429.56	1317745.46	данные отсутствуют	данные отсутствуют
2681	774424.51	1317741.67	данные отсутствуют	данные отсутствуют
2682	774424.49	1317741.65	данные отсутствуют	данные отсутствуют
2683	774424.24	1317741.32	данные отсутствуют	данные отсутствуют
2684	774413.77	1317735.79	данные отсутствуют	данные отсутствуют
2685	774413.63	1317735.8	данные отсутствуют	данные отсутствуют

Государственный регистратор		ФГИС ЕГРН
полное наименование должности	подпись	инициалы, фамилия

М.П.

Раздел 3.2

Выписка из Единого государственного реестра недвижимости об объекте недвижимости  
Описание местоположения земельного участка

<b>Земельный участок</b>			
(вид объекта недвижимости)			
Лист № <u>    </u> Раздела <b>3.2</b>	Всего листов раздела <b>3.2</b> : <u>    </u>	Всего разделов: <u>    </u>	Всего листов выписки: <u>    </u>
<b>30.09.2021 № 99/2021/420869168</b>			
Кадастровый номер:		<b>02:17:000000:70 (единое землепользование)</b>	

Сведения о характерных точках границы земельного участка				
Система координат: Зона №				
Номер точки	Координаты		Описание закрепления на местности	Средняя квадратическая погрешность определения координат характерных точек границ земельного участка, м
	X	Y		
1	2	3	4	5
2686	774409.02	1317737.9	данные отсутствуют	данные отсутствуют
2687	774404.84	1317740.83	данные отсутствуют	данные отсутствуют
2688	774401.48	1317745.86	данные отсутствуют	данные отсутствуют
2689	774400.65	1317750.05	данные отсутствуют	данные отсутствуют
2690	774399.39	1317754.68	данные отсутствуют	данные отсутствуют
2691	774399.37	1317754.71	данные отсутствуют	данные отсутствуют
2692	774396.84	1317758.5	данные отсутствуют	данные отсутствуют
2693	774396.82	1317758.53	данные отсутствуют	данные отсутствуют
2694	774396.79	1317758.54	данные отсутствуют	данные отсутствуют
2695	774392.6	1317759.38	данные отсутствуют	данные отсутствуют
2696	774389.28	1317761.87	данные отсутствуют	данные отсутствуют
2697	774389.28	1317766.03	данные отсутствуют	данные отсутствуют
2698	774389.28	1317770.66	данные отсутствуют	данные отсутствуют
2699	774389.28	1317775.3	данные отсутствуют	данные отсутствуют
2700	774389.28	1317779.92	данные отсутствуют	данные отсутствуют

Государственный регистратор		ФГИС ЕГРН
полное наименование должности	подпись	инициалы, фамилия

М.П.



<b>Земельный участок</b>			
(вид объекта недвижимости)			
Лист № <u>    </u> Раздела <b>3.2</b>	Всего листов раздела <b>3.2</b> : <u>    </u>	Всего разделов: <u>    </u>	Всего листов выписки: <u>    </u>
<b>30.09.2021 № 99/2021/420869168</b>			
Кадастровый номер:		<b>02:17:000000:70 (единое землепользование)</b>	

Сведения о характерных точках границы земельного участка				
Система координат:				
Зона №				
Номер точки	Координаты		Описание закрепления на местности	Средняя квадратическая погрешность определения координат характерных точек границ земельного участка, м
	X	Y		
1	2	3	4	5
2701	774389.26	1317779.97	данные отсутствуют	данные отсутствуют
2702	774386.31	1317784.18	данные отсутствуют	данные отсутствуют
2703	774386.29	1317784.21	данные отсутствуют	данные отсутствуют
2704	774382.1	1317786.32	данные отсутствуют	данные отсутствуют
2705	774378.29	1317788.85	данные отсутствуют	данные отсутствуют
2706	774378.23	1317788.86	данные отсутствуют	данные отсутствуют
2707	774373.59	1317788.44	данные отсутствуют	данные отсутствуют
2708	774368.99	1317787.59	данные отсутствуют	данные отсутствуют
2709	774364.39	1317789.26	данные отсутствуют	данные отсутствуют
2710	774360.23	1317791.36	данные отсутствуют	данные отсутствуют
2711	774359.81	1317797.17	данные отсутствуют	данные отсутствуют
2712	774360.65	1317801.36	данные отсутствуют	данные отсутствуют
2713	774363.16	1317805.57	данные отсутствуют	данные отсутствуют
2714	774363.17	1317805.63	данные отсутствуют	данные отсутствуют
2715	774362.75	1317809.83	данные отсутствуют	данные отсутствуют

Государственный регистратор		ФГИС ЕГРН
полное наименование должности	подпись	инициалы, фамилия

М.П.

<b>Земельный участок</b>			
(вид объекта недвижимости)			
Лист № <u>    </u> Раздела <b>3.2</b>	Всего листов раздела <b>3.2</b> : <u>    </u>	Всего разделов: <u>    </u>	Всего листов выписки: <u>    </u>
<b>30.09.2021 № 99/2021/420869168</b>			
Кадастровый номер:		<b>02:17:000000:70 (единое землепользование)</b>	

Сведения о характерных точках границы земельного участка				
Система координат:				
Зона №				
Номер точки	Координаты		Описание закрепления на местности	Средняя квадратическая погрешность определения координат характерных точек границ земельного участка, м
	X	Y		
1	2	3	4	5
2716	774362.73	1317809.88	данные отсутствуют	данные отсутствуют
2717	774359.79	1317813.68	данные отсутствуют	данные отсутствуют
2718	774359.77	1317813.7	данные отсутствуют	данные отсутствуют
2719	774359.75	1317813.7	данные отсутствуют	данные отсутствуют
2720	774355.11	1317815.38	данные отсутствуют	данные отсутствуют
2721	774350.49	1317817.06	данные отсутствуют	данные отсутствуют
2722	774346.73	1317819.56	данные отсутствуют	данные отсутствуют
2723	774345.07	1317824.15	данные отсутствуют	данные отсутствуют
2724	774344.65	1317829.18	данные отсутствуют	данные отсутствуют
2725	774345.05	1317831.42	данные отсутствуют	данные отсутствуют
2726	774347.28	1317835.21	данные отсутствуют	данные отсутствуют
2727	774349.65	1317837.1	данные отсутствуют	данные отсутствуют
2728	774353.84	1317838.36	данные отсутствуют	данные отсутствуют
2729	774354.69	1317838.53	данные отсутствуют	данные отсутствуют
2730	774380.55	1317835.77	данные отсутствуют	данные отсутствуют

Государственный регистратор		ФГИС ЕГРН
полное наименование должности	подпись	инициалы, фамилия

М.П.

<b>Земельный участок</b>			
(вид объекта недвижимости)			
Лист № __ Раздела <b>3.2</b>	Всего листов раздела <b>3.2</b> : __	Всего разделов: __	Всего листов выписки: __
<b>30.09.2021 № 99/2021/420869168</b>			
Кадастровый номер:		<b>02:17:000000:70 (единое землепользование)</b>	

Сведения о характерных точках границы земельного участка				
Система координат:				
Зона №				
Номер точки	Координаты		Описание закрепления на местности	Средняя квадратическая погрешность определения координат характерных точек границ земельного участка, м
	X	Y		
1	2	3	4	5
2731	774407.95	1317835.57	данные отсутствуют	данные отсутствуют
2732	774408.07	1317835.44	данные отсутствуют	данные отсутствуют
2733	774408.1	1317835.42	данные отсутствуют	данные отсутствуют
2734	774408.13	1317835.41	данные отсутствуют	данные отсутствуют
2735	774413.61	1317834.57	данные отсутствуют	данные отсутствуют
2736	774413.63	1317834.57	данные отсутствуют	данные отсутствуют
2737	774417.84	1317835.41	данные отсутствуют	данные отсутствуют
2738	774417.87	1317835.42	данные отсутствуют	данные отсутствуют
2739	774422.08	1317837.95	данные отсутствуют	данные отсутствуют
2740	774425.45	1317840.49	данные отсутствуют	данные отсутствуют
2741	774425.48	1317840.52	данные отсутствуют	данные отсутствуют
2742	774425.49	1317840.55	данные отсутствуют	данные отсутствуют
2743	774426.33	1317845.63	данные отсутствуют	данные отсутствуют
2744	774425.49	1317850.68	данные отсутствуют	данные отсутствуют
2745	774424.65	1317854.88	данные отсутствуют	данные отсутствуют

Государственный регистратор		ФГИС ЕГРН
полное наименование должности	подпись	инициалы, фамилия

М.П.

Раздел 3.2

Выписка из Единого государственного реестра недвижимости об объекте недвижимости  
Описание местоположения земельного участка

<b>Земельный участок</b>			
(вид объекта недвижимости)			
Лист № __ Раздела <b>3.2</b>	Всего листов раздела <b>3.2</b> : __	Всего разделов: __	Всего листов выписки: __
<b>30.09.2021 № 99/2021/420869168</b>			
Кадастровый номер:		<b>02:17:000000:70 (единое землепользование)</b>	

Сведения о характерных точках границы земельного участка				
Система координат:				
Зона №				
Номер точки	Координаты		Описание закрепления на местности	Средняя квадратическая погрешность определения координат характерных точек границ земельного участка, м
	X	Y		
1	2	3	4	5
2746	774424.64	1317854.9	данные отсутствуют	данные отсутствуют
2747	774422.53	1317859.53	данные отсутствуют	данные отсутствуют
2748	774421.28	1317863.74	данные отсутствуют	данные отсутствуют
2749	774420.02	1317867.93	данные отсутствуют	данные отсутствуют
2750	774420.02	1317872.53	данные отсутствуют	данные отсутствуют
2751	774422.54	1317875.87	данные отсутствуют	данные отсутствуют
2752	774425.05	1317879.65	данные отсутствуют	данные отсутствуют
2753	774428.41	1317883.03	данные отсутствуют	данные отсутствуют
2754	774428.43	1317883.04	данные отсутствуют	данные отсутствуют
2755	774430.95	1317887.25	данные отсутствуют	данные отсутствуют
2756	774430.96	1317887.28	данные отсутствуют	данные отсутствуют
2757	774431.81	1317891.9	данные отсутствуют	данные отсутствуют
2758	774431.81	1317891.92	данные отсутствуют	данные отсутствуют
2759	774431.79	1317891.97	данные отсутствуют	данные отсутствуют
2760	774429.26	1317895.35	данные отсутствуют	данные отсутствуют

Государственный регистратор		ФГИС ЕГРН
полное наименование должности	подпись	инициалы, фамилия

М.П.

<b>Земельный участок</b>			
(вид объекта недвижимости)			
Лист № <u>    </u> Раздела <b>3.2</b>	Всего листов раздела <b>3.2</b> : <u>    </u>	Всего разделов: <u>    </u>	Всего листов выписки: <u>    </u>
<b>30.09.2021 № 99/2021/420869168</b>			
Кадастровый номер:		<b>02:17:000000:70 (единое землепользование)</b>	

Сведения о характерных точках границы земельного участка				
Система координат:				
Зона №				
Номер точки	Координаты		Описание закрепления на местности	Средняя квадратическая погрешность определения координат характерных точек границ земельного участка, м
	X	Y		
1	2	3	4	5
2761	774429.24	1317895.38	данные отсутствуют	данные отсутствуют
2762	774429.21	1317895.39	данные отсутствуют	данные отсутствуют
2763	774424.56	1317896.23	данные отсутствуют	данные отсутствуют
2764	774424.54	1317896.23	данные отсутствуют	данные отсутствуют
2765	774420.33	1317895.39	данные отсутствуют	данные отсутствуют
2766	774420.31	1317895.38	данные отсутствуют	данные отсутствуют
2767	774415.69	1317892.86	данные отсутствуют	данные отсутствуют
2768	774410.69	1317892.02	данные отсутствуют	данные отсутствуют
2769	774407.6	1317895.54	данные отсутствуют	данные отсутствуют
2770	774406.75	1317901.62	данные отсутствуют	данные отсутствуют
2771	774407.38	1317909.61	данные отсутствуют	данные отсутствуют
2772	774407.38	1317909.64	данные отсутствуют	данные отсутствуют
2773	774406.12	1317914.26	данные отсутствуют	данные отсутствуют
2774	774406.11	1317914.28	данные отсутствуют	данные отсутствуют
2775	774404.01	1317918.91	данные отсутствуют	данные отсутствуют

Государственный регистратор		ФГИС ЕГРН
полное наименование должности	подпись	инициалы, фамилия

М.П.

Раздел 3.2

<b>Земельный участок</b>			
(вид объекта недвижимости)			
Лист № <u>    </u> Раздела <b>3.2</b>	Всего листов раздела <b>3.2</b> : <u>    </u>	Всего разделов: <u>    </u>	Всего листов выписки: <u>    </u>
<b>30.09.2021 № 99/2021/420869168</b>			
Кадастровый номер:		<b>02:17:000000:70 (единое землепользование)</b>	

Сведения о характерных точках границы земельного участка				
Система координат:				
Зона №				
Номер точки	Координаты		Описание закрепления на местности	Средняя квадратическая погрешность определения координат характерных точек границ земельного участка, м
	X	Y		
1	2	3	4	5
2776	774402.76	1317923.08	данные отсутствуют	данные отсутствуют
2777	774405.29	1317927.67	данные отсутствуют	данные отсутствуют
2778	774407.37	1317931.9	данные отсутствуют	данные отсутствуют
2779	774407.38	1317931.92	данные отсутствуют	данные отсутствуют
2780	774410.32	1317944.1	данные отсутствуют	данные отсутствуют
2781	774413.68	1317947.88	данные отсутствуют	данные отсутствуют
2782	774413.69	1317947.9	данные отсутствуют	данные отсутствуют
2783	774413.7	1317947.92	данные отсутствуют	данные отсутствуют
2784	774414.54	1317952.12	данные отсутствуют	данные отсутствуют
2785	774414.54	1317952.15	данные отсутствуют	данные отсутствуют
2786	774413.78	1317957.09	данные отсутствуют	данные отсутствуют
2787	774415.3	1317958.8	данные отсутствуют	данные отсутствуют
2788	774415.09	1317960.38	данные отсутствуют	данные отсутствуют
2789	774417.9	1317965.99	данные отсутствуют	данные отсутствуют
2790	774417.91	1317966.03	данные отсутствуют	данные отсутствуют

Государственный регистратор		ФГИС ЕГРН
полное наименование должности	подпись	инициалы, фамилия

М.П.

<b>Земельный участок</b>			
(вид объекта недвижимости)			
Лист № <u>    </u> Раздела <b>3.2</b>	Всего листов раздела <b>3.2</b> : <u>    </u>	Всего разделов: <u>    </u>	Всего листов выписки: <u>    </u>
<b>30.09.2021 № 99/2021/420869168</b>			
Кадастровый номер:		<b>02:17:000000:70 (единое землепользование)</b>	

Сведения о характерных точках границы земельного участка				
Система координат:				
Зона №				
Номер точки	Координаты		Описание закрепления на местности	Средняя квадратическая погрешность определения координат характерных точек границ земельного участка, м
	X	Y		
1	2	3	4	5
2791	774417.49	1317975.71	данные отсутствуют	данные отсутствуют
2792	774419.16	1317979.91	данные отсутствуют	данные отсутствуют
2793	774420.85	1317984.53	данные отсутствуют	данные отсутствуют
2794	774420.86	1317984.56	данные отсутствуют	данные отсутствуют
2795	774420.86	1317990.03	данные отсутствуют	данные отсутствуют
2796	774420.86	1317990.06	данные отсутствуют	данные отсутствуют
2797	774419.6	1317994.26	данные отсутствуют	данные отсутствуют
2798	774418.33	1317998.89	данные отсутствуют	данные отсутствуют
2799	774417.91	1318009.41	данные отсутствуют	данные отсутствуют
2800	774417.91	1318009.44	данные отсутствуют	данные отсутствуют
2801	774416.67	1318013.65	данные отсутствуют	данные отсутствуют
2802	774416.66	1318013.67	данные отсутствуют	данные отсутствуют
2803	774416.63	1318013.69	данные отсутствуют	данные отсутствуют
2804	774413.23	1318016.22	данные отсутствуют	данные отсутствуют
2805	774409.47	1318018.33	данные отсутствуют	данные отсутствуют

Государственный регистратор		ФГИС ЕГРН
полное наименование должности	подпись	инициалы, фамилия

М.П.

Раздел 3.2

Выписка из Единого государственного реестра недвижимости об объекте недвижимости  
Описание местоположения земельного участка

<b>Земельный участок</b>			
(вид объекта недвижимости)			
Лист № <u>    </u> Раздела <b>3.2</b>	Всего листов раздела <b>3.2</b> : <u>    </u>	Всего разделов: <u>    </u>	Всего листов выписки: <u>    </u>
<b>30.09.2021 № 99/2021/420869168</b>			
Кадастровый номер:		<b>02:17:000000:70 (единое землепользование)</b>	

Сведения о характерных точках границы земельного участка				
Система координат:				
Зона №				
Номер точки	Координаты		Описание закрепления на местности	Средняя квадратическая погрешность определения координат характерных точек границ земельного участка, м
	X	Y		
1	2	3	4	5
2806	774406.1	1318021.68	данные отсутствуют	данные отсутствуют
2807	774403.6	1318025.84	данные отсутствуют	данные отсутствуют
2808	774404.02	1318031.27	данные отсутствуют	данные отсутствуют
2809	774406.52	1318035.89	данные отсутствуют	данные отсутствуют
2810	774409.88	1318039.23	данные отсутствуют	данные отсутствуют
2811	774414.08	1318042.18	данные отсутствуют	данные отсутствуют
2812	774419.13	1318045.12	данные отсутствуют	данные отсутствуют
2813	774423.77	1318048.06	данные отсутствуют	данные отсутствуют
2814	774427.14	1318050.6	данные отсутствуют	данные отсутствуют
2815	774427.17	1318050.63	данные отсутствуют	данные отсутствуют
2816	774427.18	1318050.66	данные отсутствуют	данные отсутствуют
2817	774427.6	1318056.99	данные отсутствуют	данные отсутствуют
2818	774427.59	1318057.02	данные отсутствуют	данные отсутствуют
2819	774425.48	1318062.08	данные отсутствуют	данные отсутствуют
2820	774425.48	1318062.1	данные отсутствуют	данные отсутствуют

Государственный регистратор		ФГИС ЕГРН
полное наименование должности	подпись	инициалы, фамилия

М.П.

<b>Земельный участок</b>			
(вид объекта недвижимости)			
Лист № <u>    </u> Раздела <b>3.2</b>	Всего листов раздела <b>3.2</b> : <u>    </u>	Всего разделов: <u>    </u>	Всего листов выписки: <u>    </u>
<b>30.09.2021 № 99/2021/420869168</b>			
Кадастровый номер:		<b>02:17:000000:70 (единое землепользование)</b>	

Сведения о характерных точках границы земельного участка				
Система координат:				
Зона №				
Номер точки	Координаты		Описание закрепления на местности	Средняя квадратическая погрешность определения координат характерных точек границ земельного участка, м
	X	Y		
1	2	3	4	5
2821	774425.46	1318062.12	данные отсутствуют	данные отсутствуют
2822	774421.24	1318065.9	данные отсутствуют	данные отсутствуют
2823	774421.21	1318065.91	данные отсутствуют	данные отсутствуют
2824	774416.58	1318067.18	данные отсутствуют	данные отсутствуют
2825	774416.55	1318067.18	данные отсутствуют	данные отсутствуют
2826	774411.08	1318066.35	данные отсутствуют	данные отсутствуют
2827	774406.03	1318066.76	данные отсутствуют	данные отсутствуют
2828	774406.01	1318066.76	данные отсутствуют	данные отсутствуют
2829	774401.4	1318065.91	данные отсутствуют	данные отсутствуют
2830	774396.79	1318066.76	данные отсутствуют	данные отсутствуют
2831	774394.51	1318067.46	данные отсутствуют	данные отсутствуют
2832	774382.36	1318080.25	данные отсутствуют	данные отсутствуют
2833	774370.31	1318087.1	данные отсутствуют	данные отсутствуют
2834	774388.62	1318123.87	данные отсутствуют	данные отсутствуют
2835	774390.5	1318125.13	данные отсутствуют	данные отсутствуют

Государственный регистратор		ФГИС ЕГРН
полное наименование должности	подпись	инициалы, фамилия

М.П.

<b>Земельный участок</b>			
(вид объекта недвижимости)			
Лист № <u>    </u> Раздела <b>3.2</b>	Всего листов раздела <b>3.2</b> : <u>    </u>	Всего разделов: <u>    </u>	Всего листов выписки: <u>    </u>
<b>30.09.2021 № 99/2021/420869168</b>			
Кадастровый номер:		<b>02:17:000000:70 (единое землепользование)</b>	

Сведения о характерных точках границы земельного участка				
Система координат:				
Зона №				
Номер точки	Координаты		Описание закрепления на местности	Средняя квадратическая погрешность определения координат характерных точек границ земельного участка, м
	X	Y		
1	2	3	4	5
2836	774390.52	1318125.15	данные отсутствуют	данные отсутствуют
2837	774393.06	1318128.95	данные отсутствуют	данные отсутствуют
2838	774393.07	1318128.99	данные отсутствуют	данные отсутствуют
2839	774393.07	1318134.05	данные отсутствуют	данные отсутствуют
2840	774393.06	1318134.1	данные отсутствуют	данные отсутствуют
2841	774393.03	1318134.12	данные отсутствуют	данные отсутствуют
2842	774388.82	1318137.07	данные отсутствуют	данные отсутствуют
2843	774388.78	1318137.08	данные отсутствуют	данные отсутствуют
2844	774383.71	1318137.93	данные отсутствуют	данные отсутствуют
2845	774383.66	1318137.92	данные отсутствуют	данные отсутствуют
2846	774380.29	1318135.38	данные отсутствуют	данные отсутствуют
2847	774377.47	1318132.92	данные отсутствуют	данные отсутствуют
2848	774363.44	1318137.37	данные отсутствуют	данные отсутствуют
2849	774361.48	1318139.99	данные отсутствуют	данные отсутствуют
2850	774358.53	1318145.44	данные отсутствуют	данные отсутствуют

Государственный регистратор		ФГИС ЕГРН
полное наименование должности	подпись	инициалы, фамилия

М.П.

<b>Земельный участок</b>			
(вид объекта недвижимости)			
Лист № ___	Раздела <b>3.2</b>	Всего листов раздела <b>3.2</b> : ___	Всего разделов: ___
Всего листов выписки: ___			
<b>30.09.2021 № 99/2021/420869168</b>			
Кадастровый номер:		<b>02:17:000000:70 (единое землепользование)</b>	

Сведения о характерных точках границы земельного участка				
Система координат:				
Зона №				
Номер точки	Координаты		Описание закрепления на местности	Средняя квадратическая погрешность определения координат характерных точек границ земельного участка, м
	X	Y		
1	2	3	4	5
2851	774358.09	1318147.08	данные отсутствуют	данные отсутствуют
2852	774358.08	1318163.27	данные отсутствуют	данные отсутствуют
2853	774370.19	1318187.48	данные отсутствуют	данные отсутствуют
2854	774399.62	1318182.27	данные отсутствуют	данные отсутствуют
2855	774432.54	1318185.76	данные отсутствуют	данные отсутствуют
2856	774449.94	1318204.83	данные отсутствуют	данные отсутствуют
2857	774449.94	1318204.92	данные отсутствуют	данные отсутствуют
2858	774454.06	1318206.38	данные отсутствуют	данные отсутствуют
2859	774458.7	1318208.08	данные отсутствуют	данные отсутствуют
2860	774463.75	1318210.18	данные отсутствуют	данные отсутствуют
2861	774463.77	1318210.18	данные отсутствуют	данные отсутствуют
2862	774463.8	1318210.21	данные отсутствуют	данные отсутствуют
2863	774465.9	1318213.58	данные отсутствуют	данные отсутствуют
2864	774465.91	1318213.63	данные отсутствуют	данные отсутствуют
2865	774465.91	1318213.66	данные отсутствуют	данные отсутствуют

Государственный регистратор		ФГИС ЕГРН
полное наименование должности	подпись	инициалы, фамилия

М.П.

Раздел 3.2

Выписка из Единого государственного реестра недвижимости об объекте недвижимости  
Описание местоположения земельного участка

<b>Земельный участок</b>			
(вид объекта недвижимости)			
Лист № ___	Раздела <b>3.2</b>	Всего листов раздела <b>3.2</b> : ___	Всего разделов: ___
Всего листов выписки: ___			
<b>30.09.2021 № 99/2021/420869168</b>			
Кадастровый номер:		<b>02:17:000000:70 (единое землепользование)</b>	

Сведения о характерных точках границы земельного участка				
Система координат:				
Зона №				
Номер точки	Координаты		Описание закрепления на местности	Средняя квадратическая погрешность определения координат характерных точек границ земельного участка, м
	X	Y		
1	2	3	4	5
2866	774448.22	1318268.82	данные отсутствуют	данные отсутствуют
2867	774422.95	1318325.67	данные отсутствуют	данные отсутствуют
2868	774408.64	1318360.79	данные отсутствуют	данные отсутствуют
2869	774413.73	1318362.37	данные отсутствуют	данные отсутствуют
2870	774420.13	1318356.88	данные отсутствуют	данные отсутствуют
2871	774437.14	1318363.35	данные отсутствуют	данные отсутствуют
2872	774462.39	1318372.86	данные отсутствуют	данные отсутствуют
2873	774517.67	1318389.19	данные отсутствуют	данные отсутствуют
2874	774626.94	1318420.61	данные отсутствуют	данные отсутствуют
2875	774659.14	1318430.36	данные отсутствуют	данные отсутствуют
2876	774799.88	1318466.56	данные отсутствуют	данные отсутствуют
2877	774870.68	1318494.13	данные отсутствуют	данные отсутствуют
2878	774974.63	1318525.44	данные отсутствуют	данные отсутствуют
2879	775137.84	1318575.09	данные отсутствуют	данные отсутствуют
2880	775166.54	1318584.74	данные отсутствуют	данные отсутствуют

Государственный регистратор		ФГИС ЕГРН
полное наименование должности	подпись	инициалы, фамилия

М.П.

<b>Земельный участок</b>			
(вид объекта недвижимости)			
Лист № <u>    </u> Раздела <b>3.2</b>	Всего листов раздела <b>3.2</b> : <u>    </u>	Всего разделов: <u>    </u>	Всего листов выписки: <u>    </u>
<b>30.09.2021 № 99/2021/420869168</b>			
Кадастровый номер:		<b>02:17:000000:70 (единое землепользование)</b>	

Сведения о характерных точках границы земельного участка				
Система координат:				
Зона №				
Номер точки	Координаты		Описание закрепления на местности	Средняя квадратическая погрешность определения координат характерных точек границ земельного участка, м
	X	Y		
1	2	3	4	5
2881	775196.53	1318595.62	данные отсутствуют	данные отсутствуют
2882	775249.27	1318618.84	данные отсутствуют	данные отсутствуют
2883	775278.2	1318632.45	данные отсутствуют	данные отсутствуют
2884	775434.74	1318714.38	данные отсутствуют	данные отсутствуют
2885	775573.88	1318768.86	данные отсутствуют	данные отсутствуют
2886	775678.68	1318828.7	данные отсутствуют	данные отсутствуют
2887	775696.21	1318786.05	данные отсутствуют	данные отсутствуют
2888	775726.21	1318717.48	данные отсутствуют	данные отсутствуют
2889	775837.63	1318661.77	данные отсутствуют	данные отсутствуют
2890	775897.62	1318567.5	данные отсутствуют	данные отсутствуют
2891	775979.04	1318494.65	данные отсутствуют	данные отсутствуют
2892	776047.6	1318468.94	данные отсутствуют	данные отсутствуют
2893	776017.61	1318434.66	данные отсутствуют	данные отсутствуют
2894	775919.05	1318464.65	данные отсутствуют	данные отсутствуют
2895	775816.2	1318567.5	данные отсутствуют	данные отсутствуют

Государственный регистратор		ФГИС ЕГРН
полное наименование должности	подпись	инициалы, фамилия

М.П.

<b>Земельный участок</b>			
(вид объекта недвижимости)			
Лист № <u>    </u> Раздела <b>3.2</b>	Всего листов раздела <b>3.2</b> : <u>    </u>	Всего разделов: <u>    </u>	Всего листов выписки: <u>    </u>
<b>30.09.2021 № 99/2021/420869168</b>			
Кадастровый номер:		<b>02:17:000000:70 (единое землепользование)</b>	

Сведения о характерных точках границы земельного участка				
Система координат:				
Зона №				
Номер точки	Координаты		Описание закрепления на местности	Средняя квадратическая погрешность определения координат характерных точек границ земельного участка, м
	X	Y		
1	2	3	4	5
2896	775837.63	1318511.79	данные отсутствуют	данные отсутствуют
2897	775919.05	1318413.23	данные отсутствуют	данные отсутствуют
2898	775927.62	1318357.52	данные отсутствуют	данные отсутствуют
2899	775790.49	1318520.36	данные отсутствуют	данные отсутствуют
2900	775709.07	1318623.21	данные отсутствуют	данные отсутствуют
2901	775657.64	1318717.48	данные отсутствуют	данные отсутствуют
2902	775571.94	1318696.06	данные отсутствуют	данные отсутствуют
2903	775649.07	1318541.79	данные отсутствуют	данные отсутствуют
2904	775696.23	1318443.23	данные отсутствуют	данные отсутствуют
2905	775790.49	1318336.1	данные отсутствуют	данные отсутствуют
2906	775760.49	1318288.96	данные отсутствуют	данные отсутствуют
2907	775687.64	1318336.1	данные отсутствуют	данные отсутствуют
2908	775653.36	1318396.09	данные отсутствуют	данные отсутствуют
2909	775649.07	1318473.22	данные отсутствуют	данные отсутствуют
2910	775516.23	1318644.63	данные отсутствуют	данные отсутствуют

Государственный регистратор		ФГИС ЕГРН
полное наименование должности	подпись	инициалы, фамилия

М.П.

<b>Земельный участок</b>			
(вид объекта недвижимости)			
Лист № <u>    </u> Раздела <b>3.2</b>	Всего листов раздела <b>3.2</b> : <u>    </u>	Всего разделов: <u>    </u>	Всего листов выписки: <u>    </u>
<b>30.09.2021 № 99/2021/420869168</b>			
Кадастровый номер:		<b>02:17:000000:70 (единое землепользование)</b>	

Сведения о характерных точках границы земельного участка				
Система координат:				
Зона №				
Номер точки	Координаты		Описание закрепления на местности	Средняя квадратическая погрешность определения координат характерных точек границ земельного участка, м
	X	Y		
1	2	3	4	5
2911	775387.67	1318623.21	данные отсутствуют	данные отсутствуют
2912	775267.69	1318567.5	данные отсутствуют	данные отсутствуют
2913	775254.83	1318494.65	данные отсутствуют	данные отсутствуют
2914	775314.83	1318477.51	данные отсутствуют	данные отсутствуют
2915	775413.39	1318460.37	данные отсутствуют	данные отсутствуют
2916	775503.38	1318434.66	данные отсутствуют	данные отсутствуют
2917	775597.65	1318378.95	данные отсутствуют	данные отсутствуют
2918	775687.66	1318284.67	данные отсутствуют	данные отсутствуют
2919	775649.07	1318190.4	данные отсутствуют	данные отсутствуют
2920	775529.09	1318160.4	данные отсутствуют	данные отсутствуют
2921	775439.1	1318160.4	данные отсутствуют	данные отсутствуют
2922	775421.96	1318220.39	данные отсутствуют	данные отсутствуют
2923	775370.55	1318186.11	данные отсутствуют	данные отсутствуют
2924	775267.69	1318241.82	данные отсутствуют	данные отсутствуют
2925	775259.12	1318318.95	данные отсутствуют	данные отсутствуют

Государственный регистратор		ФГИС ЕГРН
полное наименование должности	подпись	инициалы, фамилия

М.П.

Раздел 3.2

Выписка из Единого государственного реестра недвижимости об объекте недвижимости  
Описание местоположения земельного участка

<b>Земельный участок</b>			
(вид объекта недвижимости)			
Лист № <u>    </u> Раздела <b>3.2</b>	Всего листов раздела <b>3.2</b> : <u>    </u>	Всего разделов: <u>    </u>	Всего листов выписки: <u>    </u>
<b>30.09.2021 № 99/2021/420869168</b>			
Кадастровый номер:		<b>02:17:000000:70 (единое землепользование)</b>	

Сведения о характерных точках границы земельного участка				
Система координат:				
Зона №				
Номер точки	Координаты		Описание закрепления на местности	Средняя квадратическая погрешность определения координат характерных точек границ земельного участка, м
	X	Y		
1	2	3	4	5
2926	775177.7	1318228.96	данные отсутствуют	данные отсутствуют
2927	775211.98	1318164.69	данные отсутствуют	данные отсутствуют
2928	775280.54	1318130.4	данные отсутствуют	данные отсутствуют
2929	775331.97	1318117.55	данные отсутствуют	данные отсутствуют
2930	775336.25	1318061.84	данные отсутствуют	данные отсутствуют
2931	775181.98	1318027.56	данные отсутствуют	данные отсутствуют
2932	774993.43	1318096.12	данные отсутствуют	данные отсутствуют
2933	774886.3	1318216.11	данные отсутствуют	данные отсутствуют
2934	774787.74	1318318.95	данные отсутствуют	данные отсутствуют
2935	774732.03	1318173.26	данные отсутствуют	данные отсутствуют
2936	774697.75	1318108.98	данные отсутствуют	данные отсутствуют
2937	774620.62	1318036.13	данные отсутствуют	данные отсутствуют
2938	774577.76	1318006.13	данные отсутствуют	данные отсутствуют
2939	774569.21	1317967.56	данные отсутствуют	данные отсутствуют
2940	774582.05	1317899	данные отсутствуют	данные отсутствуют

Государственный регистратор		ФГИС ЕГРН
полное наименование должности	подпись	инициалы, фамилия

М.П.



Выписка из Единого государственного реестра недвижимости об объекте недвижимости  
Описание местоположения земельного участка

<b>Земельный участок</b>			
(вид объекта недвижимости)			
Лист № __ Раздела <b>3.2</b>	Всего листов раздела <b>3.2</b> : __	Всего разделов: __	Всего листов выписки: __
<b>30.09.2021 № 99/2021/420869168</b>			
Кадастровый номер:		<b>02:17:000000:70 (единое землепользование)</b>	

Сведения о характерных точках границы земельного участка				
Система координат:				
Зона №				
Номер точки	Координаты		Описание закрепления на местности	Средняя квадратическая погрешность определения координат характерных точек границ земельного участка, м
	X	Y		
1	2	3	4	5
2941	774539.2	1317779.01	данные отсутствуют	данные отсутствуют
2942	774607.76	1317740.45	данные отсутствуют	данные отсутствуют
2943	774603.47	1317659.03	данные отсутствуют	данные отсутствуют
2944	774603.47	1317521.9	данные отсутствуют	данные отсутствуют
2945	774546.8	1317465.86	данные отсутствуют	данные отсутствуют
2946	774586.94	1317563.58	данные отсутствуют	данные отсутствуют
2947	774598.34	1317612.59	данные отсутствуют	данные отсутствуют
2948	774595.55	1317643.94	данные отсутствуют	данные отсутствуют
2949	774578.59	1317690.54	данные отсутствуют	данные отсутствуют
2950	774572.41	1317702.4	данные отсутствуют	данные отсутствуют
2951	774546.66	1317718.56	данные отсутствуют	данные отсутствуют
2952	774530.38	1317722.5	данные отсутствуют	данные отсутствуют
2953	774519.72	1317733.57	данные отсутствуют	данные отсутствуют
2954	774514.24	1317749.09	данные отсутствуют	данные отсутствуют
2955	774512.36	1317778.27	данные отсутствуют	данные отсутствуют

Государственный регистратор		ФГИС ЕГРН
полное наименование должности	подпись	инициалы, фамилия

М.П.

Раздел 3.2

Выписка из Единого государственного реестра недвижимости об объекте недвижимости  
Описание местоположения земельного участка

<b>Земельный участок</b>			
(вид объекта недвижимости)			
Лист № __ Раздела <b>3.2</b>	Всего листов раздела <b>3.2</b> : __	Всего разделов: __	Всего листов выписки: __
<b>30.09.2021 № 99/2021/420869168</b>			
Кадастровый номер:		<b>02:17:000000:70 (единое землепользование)</b>	

Сведения о характерных точках границы земельного участка				
Система координат:				
Зона №				
Номер точки	Координаты		Описание закрепления на местности	Средняя квадратическая погрешность определения координат характерных точек границ земельного участка, м
	X	Y		
1	2	3	4	5
2956	774522.91	1317803.26	данные отсутствуют	данные отсутствуют
2957	774538.26	1317826.05	данные отсутствуют	данные отсутствуют
2958	774553.12	1317867.66	данные отсутствуют	данные отсутствуют
2959	774561.54	1317896.38	данные отсутствуют	данные отсутствуют
2960	774457.53	1317897.38	данные отсутствуют	данные отсутствуют
2961	774459.17	1317881.3	данные отсутствуют	данные отсутствуют
2962	774460.58	1317864.66	данные отсутствуют	данные отсутствуют
2963	774476.84	1317792.37	данные отсутствуют	данные отсутствуют
2964	774487.25	1317728.48	данные отсутствуют	данные отсутствуют
2965	774493.68	1317681.42	данные отсутствуют	данные отсутствуют
2966	774503.59	1317619.5	данные отсутствуют	данные отсутствуют
2967	774516.48	1317573.81	данные отсутствуют	данные отсутствуют
2968	774511.52	1317537.78	данные отсутствуют	данные отсутствуют
2969	774509.49	1317522.7	данные отсутствуют	данные отсутствуют
2970	774489.24	1317500.05	данные отсутствуют	данные отсутствуют

Государственный регистратор		ФГИС ЕГРН
полное наименование должности	подпись	инициалы, фамилия

М.П.

<b>Земельный участок</b>			
(вид объекта недвижимости)			
Лист № <u>    </u> Раздела <b>3.2</b>	Всего листов раздела <b>3.2</b> : <u>    </u>	Всего разделов: <u>    </u>	Всего листов выписки: <u>    </u>
<b>30.09.2021 № 99/2021/420869168</b>			
Кадастровый номер:		<b>02:17:000000:70 (единое землепользование)</b>	

Сведения о характерных точках границы земельного участка				
Система координат:				
Зона №				
Номер точки	Координаты		Описание закрепления на местности	Средняя квадратическая погрешность определения координат характерных точек границ земельного участка, м
	X	Y		
1	2	3	4	5
2971	774455.12	1317498.78	данные отсутствуют	данные отсутствуют
2972	774426.91	1317493.11	данные отсутствуют	данные отсутствуют
2973	774403.12	1317489.68	данные отсутствуют	данные отсутствуют
2974	774374.91	1317455.97	данные отсутствуют	данные отсутствуют
2975	774327.34	1317392.87	данные отсутствуют	данные отсутствуют
2976	774292.96	1317350.64	данные отсутствуют	данные отсутствуют
2977	774297.86	1317343.21	данные отсутствуют	данные отсутствуют
2978	774293.04	1317336.04	данные отсутствуют	данные отсутствуют
2979	774267.1	1317307.53	данные отсутствуют	2.5
2980	774291.85	1317322.53	данные отсутствуют	2.5
2981	774315.1	1317307.53	данные отсутствуют	2.5
2982	774279.85	1317234.79	данные отсутствуют	2.5
2983	774241.6	1317166.54	данные отсутствуют	2.5
2984	774167.36	1317135.05	данные отсутствуют	2.5
2985	774138.07	1317094.44	данные отсутствуют	данные отсутствуют

Государственный регистратор		ФГИС ЕГРН
полное наименование должности	подпись	инициалы, фамилия

М.П.

Раздел 3.2

Выписка из Единого государственного реестра недвижимости об объекте недвижимости  
Описание местоположения земельного участка

<b>Земельный участок</b>			
(вид объекта недвижимости)			
Лист № <u>    </u> Раздела <b>3.2</b>	Всего листов раздела <b>3.2</b> : <u>    </u>	Всего разделов: <u>    </u>	Всего листов выписки: <u>    </u>
<b>30.09.2021 № 99/2021/420869168</b>			
Кадастровый номер:		<b>02:17:000000:70 (единое землепользование)</b>	

Сведения о характерных точках границы земельного участка				
Система координат:				
Зона №				
Номер точки	Координаты		Описание закрепления на местности	Средняя квадратическая погрешность определения координат характерных точек границ земельного участка, м
	X	Y		
1	2	3	4	5
2986	774182.14	1317070.4	данные отсутствуют	данные отсутствуют
2987	774228.74	1317099.69	данные отсутствуют	данные отсутствуют
2988	774268.26	1317134.5	данные отсутствуют	данные отсутствуют
2989	774284.96	1317167.22	данные отсутствуют	данные отсутствуют
2990	774298.31	1317197.93	данные отсутствуют	данные отсутствуют
2991	774308.99	1317225.97	данные отсутствуют	данные отсутствуют
2992	774319.01	1317261.35	данные отсутствуют	данные отсутствуют
2993	774324.93	1317290.49	данные отсутствуют	данные отсутствуют
2994	774504.93	1317281.92	данные отсутствуют	данные отсутствуют
2995	774569.19	1317251.93	данные отсутствуют	данные отсутствуют
2996	774594.9	1317196.22	данные отсутствуют	данные отсутствуют
2997	774496.34	1317067.66	данные отсутствуют	данные отсутствуют
2998	774462.06	1316943.39	данные отсутствуют	данные отсутствуют
2999	774496.34	1316857.68	данные отсутствуют	данные отсутствуют
3000	774612.04	1316827.69	данные отсутствуют	данные отсутствуют

Государственный регистратор		ФГИС ЕГРН
полное наименование должности	подпись	инициалы, фамилия

М.П.

Выписка из Единого государственного реестра недвижимости об объекте недвижимости  
Описание местоположения земельного участка

<b>Земельный участок</b>			
(вид объекта недвижимости)			
Лист № <u>    </u> Раздела <b>3.2</b>	Всего листов раздела <b>3.2</b> : <u>    </u>	Всего разделов: <u>    </u>	Всего листов выписки: <u>    </u>
<b>30.09.2021 № 99/2021/420869168</b>			
Кадастровый номер:		<b>02:17:000000:70 (единое землепользование)</b>	

Сведения о характерных точках границы земельного участка				
Система координат:				
Зона №				
Номер точки	Координаты		Описание закрепления на местности	Средняя квадратическая погрешность определения координат характерных точек границ земельного участка, м
	X	Y		
1	2	3	4	5
3001	774650.61	1316797.69	данные отсутствуют	данные отсутствуют
3002	774659.18	1316711.99	данные отсутствуют	данные отсутствуют
3003	774732.03	1316806.26	данные отсутствуют	данные отсутствуют
3004	774826.31	1316934.82	данные отсутствуют	данные отсутствуют
3005	774877.73	1316994.81	данные отсутствуют	данные отсутствуют
3006	774924.87	1316900.54	данные отсутствуют	данные отсутствуют
3007	774946.29	1316874.83	данные отсутствуют	данные отсутствуют
3008	774993.43	1317007.67	данные отсутствуют	данные отсутствуют
3009	775023.43	1317029.09	данные отсутствуют	данные отсутствуют
3010	775057.71	1317063.38	данные отсутствуют	данные отсутствуют
3011	775057.71	1316969.1	данные отсутствуют	данные отсутствуют
3012	775014.86	1316823.4	данные отсутствуют	данные отсутствуют
3013	775006.29	1316729.13	данные отсутствуют	данные отсутствуют
3014	774916.3	1316634.85	данные отсутствуют	данные отсутствуют
3015	774839.16	1316673.42	данные отсутствуют	данные отсутствуют

Государственный регистратор		ФГИС ЕГРН
полное наименование должности	подпись	инициалы, фамилия

М.П.

Раздел 3.2

Выписка из Единого государственного реестра недвижимости об объекте недвижимости  
Описание местоположения земельного участка

<b>Земельный участок</b>			
(вид объекта недвижимости)			
Лист № <u>    </u> Раздела <b>3.2</b>	Всего листов раздела <b>3.2</b> : <u>    </u>	Всего разделов: <u>    </u>	Всего листов выписки: <u>    </u>
<b>30.09.2021 № 99/2021/420869168</b>			
Кадастровый номер:		<b>02:17:000000:70 (единое землепользование)</b>	

Сведения о характерных точках границы земельного участка				
Система координат:				
Зона №				
Номер точки	Координаты		Описание закрепления на местности	Средняя квадратическая погрешность определения координат характерных точек границ земельного участка, м
	X	Y		
1	2	3	4	5
3016	774689.18	1316656.28	данные отсутствуют	данные отсутствуют
3017	774607.76	1316660.56	данные отсутствуют	данные отсутствуют
3018	774517.77	1316651.99	данные отсутствуют	данные отсутствуют
3019	774419.21	1316694.85	данные отсутствуют	данные отсутствуют
3020	774384.93	1316681.99	данные отсутствуют	данные отсутствуют
3021	774282.08	1316737.7	данные отсутствуют	данные отсутствуют
3022	774243.51	1316669.13	данные отсутствуют	данные отсутствуют
3023	774239.23	1316592	данные отсутствуют	данные отсутствуют
3024	774200.66	1316596.28	данные отсутствуют	данные отсутствуют
3025	774084.96	1316583.43	данные отсутствуют	данные отсутствуют
3026	774174.95	1316480.58	данные отсутствуют	данные отсутствуют
3027	774286.37	1316532.01	данные отсутствуют	данные отсутствуют
3028	774299.22	1316617.71	данные отсутствуют	данные отсутствуют
3029	774359.22	1316609.14	данные отсутствуют	данные отсутствуют
3030	774342.07	1316557.72	данные отсутствуют	данные отсутствуют

Государственный регистратор		ФГИС ЕГРН
полное наименование должности	подпись	инициалы, фамилия

М.П.

<b>Земельный участок</b>			
(вид объекта недвижимости)			
Лист № ___	Раздела <b>3.2</b>	Всего листов раздела <b>3.2</b> : ___	Всего разделов: ___
30.09.2021 № 99/2021/420869168			
Кадастровый номер:		<b>02:17:000000:70 (единое землепользование)</b>	

Сведения о характерных точках границы земельного участка				
Система координат:				
Зона №				
Номер точки	Координаты		Описание закрепления на местности	Средняя квадратическая погрешность определения координат характерных точек границ земельного участка, м
	X	Y		
1	2	3	4	5
3031	774354.93	1316484.87	данные отсутствуют	данные отсутствуют
3032	774342.09	1316446.3	данные отсутствуют	данные отсутствуют
3033	774380.64	1316429.16	данные отсутствуют	данные отсутствуют
3034	774436.35	1316493.44	данные отсутствуют	данные отсутствуют
3035	774509.2	1316489.15	данные отсутствуют	данные отсутствуют
3036	774552.05	1316446.3	данные отсутствуют	данные отсутствуют
3037	774603.47	1316403.45	данные отсутствуют	данные отсутствуют
3038	774603.47	1316330.6	данные отсутствуют	данные отсутствуют
3039	774594.9	1316300.6	данные отсутствуют	данные отсутствуют
3040	774714.89	1316257.75	данные отсутствуют	данные отсутствуют
3041	774852.02	1316420.59	данные отсутствуют	данные отсутствуют
3042	774920.58	1316549.15	данные отсутствуют	данные отсутствуют
3043	775057.71	1316596.28	данные отсутствуют	данные отсутствуют
3044	775199.12	1316741.98	данные отсутствуют	данные отсутствуют
3045	775301.97	1316767.69	данные отсутствуют	данные отсутствуют

Государственный регистратор		ФГИС ЕГРН
полное наименование должности	подпись	инициалы, фамилия

М.П.

Раздел 3.2

Выписка из Единого государственного реестра недвижимости об объекте недвижимости  
Описание местоположения земельного участка

<b>Земельный участок</b>			
(вид объекта недвижимости)			
Лист № ___	Раздела <b>3.2</b>	Всего листов раздела <b>3.2</b> : ___	Всего разделов: ___
30.09.2021 № 99/2021/420869168			
Кадастровый номер:		<b>02:17:000000:70 (единое землепользование)</b>	

Сведения о характерных точках границы земельного участка				
Система координат:				
Зона №				
Номер точки	Координаты		Описание закрепления на местности	Средняя квадратическая погрешность определения координат характерных точек границ земельного участка, м
	X	Y		
1	2	3	4	5
3046	775323.4	1316729.13	данные отсутствуют	данные отсутствуют
3047	775404.82	1316840.54	данные отсутствуют	данные отсутствуют
3048	775415.73	1316802.86	данные отсутствуют	данные отсутствуют
3049	775333.91	1316662.26	данные отсутствуют	данные отсутствуют
3050	775343.28	1316606.03	данные отсутствуют	данные отсутствуют
3051	775208.65	1316590.69	данные отсутствуют	данные отсутствуют
3052	775200.98	1316569.39	данные отсутствуют	данные отсутствуют
3053	775254.66	1316486.74	данные отсутствуют	данные отсутствуют
3054	775271.7	1316452.65	данные отсутствуют	данные отсутствуют
3055	775178.83	1316428.79	данные отсутствуют	данные отсутствуют
3056	775126	1316407.49	данные отсутствуют	данные отсутствуют
3057	775115.79	1316370.85	данные отсутствуют	данные отсутствуют
3058	775085.95	1316300.98	данные отсутствуют	данные отсутствуют
3059	775029.71	1316275.42	данные отсутствуют	данные отсутствуют
3060	775024.61	1316197.03	данные отсутствуют	данные отсутствуют

Государственный регистратор		ФГИС ЕГРН
полное наименование должности	подпись	инициалы, фамилия

М.П.

<b>Земельный участок</b>			
(вид объекта недвижимости)			
Лист № __ Раздела <b>3.2</b>	Всего листов раздела <b>3.2</b> : __	Всего разделов: __	Всего листов выписки: __
<b>30.09.2021 № 99/2021/420869168</b>			
Кадастровый номер:		<b>02:17:000000:70 (единое землепользование)</b>	

Сведения о характерных точках границы земельного участка				
Система координат: Зона №				
Номер точки	Координаты		Описание закрепления на местности	Средняя квадратическая погрешность определения координат характерных точек границ земельного участка, м
	X	Y		
1	2	3	4	5
3061	774968.36	1316169.76	данные отсутствуют	данные отсутствуют
3062	775061.29	1316086.11	данные отсутствуют	данные отсутствуют
3063	774927.33	1316135.86	данные отсутствуют	данные отсутствуют
3064	774919.67	1316040.18	данные отсутствуют	данные отсутствуют
3065	775210.56	1315661.25	данные отсутствуют	данные отсутствуют
3066	775245.01	1315531.12	данные отсутствуют	данные отсутствуют
3067	775421.07	1315427.78	данные отсутствуют	данные отсутствуют
3068	775465.29	1315338.99	данные отсутствуют	данные отсутствуют
3069	775608.27	1315374.74	данные отсутствуют	данные отсутствуют
3070	775638.52	1315275.74	данные отсутствуют	данные отсутствуют
3071	775836.52	1315096.98	данные отсутствуют	данные отсутствуют
3072	776353.53	1314959.48	данные отсутствуют	данные отсутствуют
3073	776441.53	1314788.98	данные отсутствуют	данные отсутствуют
3074	776433.76	1314727.83	данные отсутствуют	данные отсутствуют
3075	776432.89	1314728.51	данные отсутствуют	данные отсутствуют

Государственный регистратор		ФГИС ЕГРН
полное наименование должности	подпись	инициалы, фамилия

М.П.

Раздел 3.2

<b>Земельный участок</b>			
(вид объекта недвижимости)			
Лист № __ Раздела <b>3.2</b>	Всего листов раздела <b>3.2</b> : __	Всего разделов: __	Всего листов выписки: __
<b>30.09.2021 № 99/2021/420869168</b>			
Кадастровый номер:		<b>02:17:000000:70 (единое землепользование)</b>	

Сведения о характерных точках границы земельного участка				
Система координат: Зона №				
Номер точки	Координаты		Описание закрепления на местности	Средняя квадратическая погрешность определения координат характерных точек границ земельного участка, м
	X	Y		
1	2	3	4	5
3076	776432.83	1314728.52	данные отсутствуют	данные отсутствуют
3077	776423.57	1314727.69	данные отсутствуют	данные отсутствуют
3078	776415.14	1314726.84	данные отсутствуют	данные отсутствуют
3079	776405.89	1314724.31	данные отсутствуют	данные отсутствуют
3080	776405.86	1314724.29	данные отсутствуют	данные отсутствуют
3081	776398.26	1314719.24	данные отсутствуют	данные отсутствуют
3082	776389.83	1314712.5	данные отсутствуют	данные отсутствуют
3083	776389.82	1314712.48	данные отсутствуют	данные отсутствуют
3084	774510.92	1318351.96	данные отсутствуют	данные отсутствуют
3085	774510.26	1318334.1	данные отсутствуют	данные отсутствуют
3086	774585	1318298.38	данные отсутствуют	данные отсутствуют
3087	774610.8	1318285.15	данные отсутствуют	данные отсутствуют
3088	774727.88	1318176.01	данные отсутствуют	данные отсутствуют
3089	774731.47	1318174.11	данные отсутствуют	данные отсутствуют
3090	774762.15	1318254.15	данные отсутствуют	данные отсутствуют

Государственный регистратор		ФГИС ЕГРН
полное наименование должности	подпись	инициалы, фамилия

М.П.

<b>Земельный участок</b>			
(вид объекта недвижимости)			
Лист № __ Раздела <b>3.2</b>	Всего листов раздела <b>3.2</b> : __	Всего разделов: __	Всего листов выписки: __
<b>30.09.2021 № 99/2021/420869168</b>			
Кадастровый номер:		<b>02:17:000000:70 (единое землепользование)</b>	

Сведения о характерных точках границы земельного участка				
Система координат:				
Зона №				
Номер точки	Координаты		Описание закрепления на местности	Средняя квадратическая погрешность определения координат характерных точек границ земельного участка, м
	X	Y		
1	2	3	4	5
3091	774787.53	1318320.05	данные отсутствуют	данные отсутствуют
3092	774819.36	1318286.81	данные отсутствуют	данные отсутствуют
3093	774877.08	1318226.7	данные отсутствуют	данные отсутствуют
3094	774888.32	1318214.87	данные отсутствуют	данные отсутствуют
3095	774946.76	1318148.77	данные отсутствуют	данные отсутствуют
3096	774993.72	1318096.68	данные отсутствуют	данные отсутствуют
3097	775182.05	1318027.93	данные отсутствуют	данные отсутствуют
3098	775335.63	1318062.45	данные отсутствуют	данные отсутствуют
3099	775331.58	1318117.27	данные отсутствуют	данные отсутствуют
3100	775279.24	1318130.25	данные отсутствуют	данные отсутствуют
3101	775210.45	1318164.4	данные отсутствуют	данные отсутствуют
3102	775176.72	1318229.72	данные отсутствуют	данные отсутствуют
3103	775100.81	1318214.01	данные отсутствуют	данные отсутствуют
3104	775073.7	1318215.99	данные отсутствуют	данные отсутствуют
3105	775043.27	1318227.9	данные отсутствуют	данные отсутствуют

Государственный регистратор		ФГИС ЕГРН
полное наименование должности	подпись	инициалы, фамилия

М.П.

Раздел 3.2

Выписка из Единого государственного реестра недвижимости об объекте недвижимости  
Описание местоположения земельного участка

<b>Земельный участок</b>			
(вид объекта недвижимости)			
Лист № __ Раздела <b>3.2</b>	Всего листов раздела <b>3.2</b> : __	Всего разделов: __	Всего листов выписки: __
<b>30.09.2021 № 99/2021/420869168</b>			
Кадастровый номер:		<b>02:17:000000:70 (единое землепользование)</b>	

Сведения о характерных точках границы земельного участка				
Система координат:				
Зона №				
Номер точки	Координаты		Описание закрепления на местности	Средняя квадратическая погрешность определения координат характерных точек границ земельного участка, м
	X	Y		
1	2	3	4	5
3106	774981.42	1318289.74	данные отсутствуют	данные отсутствуют
3107	774929.17	1318347.29	данные отсутствуют	данные отсутствуют
3108	774904.03	1318347.95	данные отсутствуют	данные отсутствуют
3109	774852.44	1318330.09	данные отсутствуют	данные отсутствуют
3110	774790.26	1318342	данные отсутствуют	данные отсутствуют
3111	774770.42	1318364.49	данные отсутствуют	данные отсутствуют
3112	774654.33	1318373.09	данные отсутствуют	данные отсутствуют
3113	774567.68	1318373.75	данные отсутствуют	данные отсутствуют
3114	774602.08	1318406.82	данные отсутствуют	данные отсутствуют
3115	774647.05	1318417.4	данные отсутствуют	данные отсутствуют
3116	774742.3	1318402.85	данные отсутствуют	данные отсутствуют
3117	774836.4	1318409.47	данные отсутствуют	данные отсутствуют
3118	774909.16	1318427.99	данные отсутствуют	данные отсутствуют
3119	775011.02	1318435.93	данные отсутствуют	данные отсутствуют
3120	775127.44	1318483.55	данные отсутствуют	данные отсутствуют

Государственный регистратор		ФГИС ЕГРН
полное наименование должности	подпись	инициалы, фамилия

М.П.

<b>Земельный участок</b>			
(вид объекта недвижимости)			
Лист № <u>    </u> Раздела <b>3.2</b>	Всего листов раздела <b>3.2</b> : <u>    </u>	Всего разделов: <u>    </u>	Всего листов выписки: <u>    </u>
<b>30.09.2021 № 99/2021/420869168</b>			
Кадастровый номер:		<b>02:17:000000:70 (единое землепользование)</b>	

Сведения о характерных точках границы земельного участка				
Система координат:				
Зона №				
Номер точки	Координаты		Описание закрепления на местности	Средняя квадратическая погрешность определения координат характерных точек границ земельного участка, м
	X	Y		
1	2	3	4	5
3121	775242.53	1318490.17	данные отсутствуют	данные отсутствуют
3122	775327.2	1318458.42	данные отсутствуют	данные отсутствуют
3123	775239.89	1318466.35	данные отсутствуют	данные отсутствуют
3124	775157.87	1318427.99	данные отсутствуют	данные отсутствуют
3125	775141.99	1318408.14	данные отсутствуют	данные отсутствуют
3126	775042.77	1318388.3	данные отсутствуют	данные отсутствуют
3127	775016.31	1318367.13	данные отсутствуют	данные отсутствуют
3128	775044.09	1318294.37	данные отсутствуют	данные отсутствуют
3129	775089.07	1318274.53	данные отсутствуют	данные отсутствуют
3130	775123.48	1318249.39	данные отсутствуют	данные отсутствуют
3131	775110.08	1318218.31	данные отсутствуют	данные отсутствуют
3132	775178.22	1318232.2	данные отсутствуют	данные отсутствуют
3133	775259.36	1318319.67	данные отсутствуют	данные отсутствуют
3134	775267.84	1318241.91	данные отсутствуют	данные отсутствуют
3135	775370.52	1318186.27	данные отсутствуют	данные отсутствуют

Государственный регистратор		ФГИС ЕГРН
полное наименование должности	подпись	инициалы, фамилия

М.П.

Раздел 3.2

<b>Земельный участок</b>			
(вид объекта недвижимости)			
Лист № <u>    </u> Раздела <b>3.2</b>	Всего листов раздела <b>3.2</b> : <u>    </u>	Всего разделов: <u>    </u>	Всего листов выписки: <u>    </u>
<b>30.09.2021 № 99/2021/420869168</b>			
Кадастровый номер:		<b>02:17:000000:70 (единое землепользование)</b>	

Сведения о характерных точках границы земельного участка				
Система координат:				
Зона №				
Номер точки	Координаты		Описание закрепления на местности	Средняя квадратическая погрешность определения координат характерных точек границ земельного участка, м
	X	Y		
1	2	3	4	5
3136	775422	1318220.49	данные отсутствуют	данные отсутствуют
3137	775439.16	1318160.46	данные отсутствуют	данные отсутствуют
3138	775529.08	1318160.53	данные отсутствуют	данные отсутствуют
3139	775648.99	1318190.59	данные отсутствуют	данные отсутствуют
3140	775687.47	1318284.66	данные отсутствуют	данные отсутствуют
3141	775651.01	1318322.79	данные отсутствуют	данные отсутствуют
3142	775597.59	1318378.89	данные отсутствуют	данные отсутствуют
3143	775503.36	1318434.58	данные отсутствуют	данные отсутствуют
3144	775413.12	1318459.52	данные отсутствуют	данные отсутствуют
3145	775314.49	1318477.32	данные отсутствуют	данные отсутствуют
3146	775254.59	1318494.56	данные отсутствуют	данные отсутствуют
3147	775267.59	1318567.71	данные отсутствуют	данные отсутствуют
3148	775387.76	1318623.5	данные отсутствуют	данные отсутствуют
3149	775516.29	1318644.71	данные отсутствуют	данные отсутствуют
3150	775649.18	1318473.21	данные отсутствуют	данные отсутствуют

Государственный регистратор		ФГИС ЕГРН
полное наименование должности	подпись	инициалы, фамилия

М.П.

<b>Земельный участок</b>			
(вид объекта недвижимости)			
Лист № ___	Раздела <b>3.2</b>	Всего листов раздела <b>3.2</b> : ___	Всего разделов: ___
30.09.2021 № 99/2021/420869168			
Кадастровый номер:		<b>02:17:000000:70 (единое землепользование)</b>	

Сведения о характерных точках границы земельного участка				
Система координат:				
Зона №				
Номер точки	Координаты		Описание закрепления на местности	Средняя квадратическая погрешность определения координат характерных точек границ земельного участка, м
	X	Y		
1	2	3	4	5
3151	775653.43	1318396.11	данные отсутствуют	данные отсутствуют
3152	775687.72	1318336.14	данные отсутствуют	данные отсутствуют
3153	775760.46	1318289.08	данные отсутствуют	данные отсутствуют
3154	775790.35	1318336.11	данные отсутствуют	данные отсутствуют
3155	775695.88	1318443.06	данные отсутствуют	данные отсутствуют
3156	775570.35	1318696.87	данные отсутствуют	данные отсутствуют
3157	775658.24	1318718.37	данные отсутствуют	данные отсутствуют
3158	775709.63	1318623.37	данные отсутствуют	данные отсутствуют
3159	775790.84	1318520.34	данные отсутствуют	данные отсутствуют
3160	775835.92	1318466.97	данные отсутствуют	данные отсутствуют
3161	775926.75	1318359.4	данные отсутствуют	данные отсутствуют
3162	775918.56	1318413.06	данные отсутствуют	данные отсутствуют
3163	775836.13	1318512.37	данные отсутствуют	данные отсутствуют
3164	775814.63	1318569.75	данные отсутствуют	данные отсутствуют
3165	775919.35	1318465.24	данные отсутствуют	данные отсутствуют

Государственный регистратор		ФГИС ЕГРН
полное наименование должности	подпись	инициалы, фамилия

М.П.

Раздел 3.2

Выписка из Единого государственного реестра недвижимости об объекте недвижимости  
Описание местоположения земельного участка

<b>Земельный участок</b>			
(вид объекта недвижимости)			
Лист № ___	Раздела <b>3.2</b>	Всего листов раздела <b>3.2</b> : ___	Всего разделов: ___
30.09.2021 № 99/2021/420869168			
Кадастровый номер:		<b>02:17:000000:70 (единое землепользование)</b>	

Сведения о характерных точках границы земельного участка				
Система координат:				
Зона №				
Номер точки	Координаты		Описание закрепления на местности	Средняя квадратическая погрешность определения координат характерных точек границ земельного участка, м
	X	Y		
1	2	3	4	5
3166	776017.41	1318435.31	данные отсутствуют	данные отсутствуют
3167	776047.02	1318468.79	данные отсутствуют	данные отсутствуют
3168	775978.82	1318494.38	данные отсутствуют	данные отсутствуют
3169	775896.36	1318566.94	данные отсутствуют	данные отсутствуют
3170	775836.83	1318660.86	данные отсутствуют	данные отсутствуют
3171	775726.86	1318716.09	данные отсутствуют	данные отсутствуют
3172	775738.27	1318698.07	данные отсутствуют	данные отсутствуют
3173	775793.01	1318672.11	данные отсутствуют	данные отсутствуют
3174	775817.15	1318653.42	данные отсутствуют	данные отсутствуют
3175	775865.27	1318580.5	данные отсутствуют	данные отсутствуют
3176	775896.36	1318533.37	данные отсутствуют	данные отсутствуют
3177	775957.71	1318490.21	данные отсутствуют	данные отсутствуют
3178	775969.45	1318470.86	данные отсутствуют	данные отсутствуют
3179	775957.22	1318458.79	данные отсутствуют	данные отсутствуют
3180	775943.5	1318467.88	данные отсутствуют	данные отсутствуют

Государственный регистратор		ФГИС ЕГРН
полное наименование должности	подпись	инициалы, фамилия

М.П.



Выписка из Единого государственного реестра недвижимости об объекте недвижимости  
Описание местоположения земельного участка

<b>Земельный участок</b>			
(вид объекта недвижимости)			
Лист № __ Раздела <b>3.2</b>	Всего листов раздела <b>3.2</b> : __	Всего разделов: __	Всего листов выписки: __
<b>30.09.2021 № 99/2021/420869168</b>			
Кадастровый номер:		<b>02:17:000000:70 (единое землепользование)</b>	

Сведения о характерных точках границы земельного участка				
Система координат:				
Зона №				
Номер точки	Координаты		Описание закрепления на местности	Средняя квадратическая погрешность определения координат характерных точек границ земельного участка, м
	X	Y		
1	2	3	4	5
3181	775925.63	1318488.39	данные отсутствуют	данные отсутствуют
3182	775829.06	1318586.94	данные отсутствуют	данные отсутствуют
3183	775803.26	1318620.68	данные отсутствуют	данные отсутствуют
3184	775745.05	1318652.43	данные отсутствуют	данные отсутствуют
3185	775674.28	1318704.68	данные отсутствуют	данные отсутствуют
3186	775656.42	1318724.53	данные отсутствуют	данные отсутствуют
3187	775612.51	1318789.52	данные отсутствуют	данные отсутствуют
3188	775573.34	1318766.59	данные отсутствуют	данные отсутствуют
3189	775442.69	1318713.94	данные отсутствуют	данные отсутствуют
3190	775312.96	1318649.45	данные отсутствуют	данные отсутствуют
3191	775283.03	1318633.91	данные отсутствуют	данные отсутствуют
3192	775246.65	1318616.71	данные отсутствуют	данные отсутствуют
3193	775195.55	1318594.22	данные отсутствуют	данные отсутствуют
3194	775154.37	1318579.83	данные отсутствуют	данные отсутствуют
3195	775123.78	1318569.91	данные отсутствуют	данные отсутствуют

Государственный регистратор		ФГИС ЕГРН
полное наименование должности	подпись	инициалы, фамилия

М.П.

Раздел 3.2

Выписка из Единого государственного реестра недвижимости об объекте недвижимости  
Описание местоположения земельного участка

<b>Земельный участок</b>			
(вид объекта недвижимости)			
Лист № __ Раздела <b>3.2</b>	Всего листов раздела <b>3.2</b> : __	Всего разделов: __	Всего листов выписки: __
<b>30.09.2021 № 99/2021/420869168</b>			
Кадастровый номер:		<b>02:17:000000:70 (единое землепользование)</b>	

Сведения о характерных точках границы земельного участка				
Система координат:				
Зона №				
Номер точки	Координаты		Описание закрепления на местности	Средняя квадратическая погрешность определения координат характерных точек границ земельного участка, м
	X	Y		
1	2	3	4	5
3196	775091.2	1318560.16	данные отсутствуют	данные отсутствуют
3197	774983.55	1318527.41	данные отсутствуют	данные отсутствуют
3198	774860.2	1318487.73	данные отсутствуют	данные отсутствуют
3199	774798.02	1318464.58	данные отсутствуют	данные отсутствуют
3200	774672	1318432.16	данные отсутствуют	данные отсутствуют
3201	774599.57	1318410.67	данные отсутствуют	данные отсутствуют
3202	774561.87	1318373.96	данные отсутствуют	данные отсутствуют
3203	776640.22	1314459.88	данные отсутствуют	данные отсутствуют
3204	776649.47	1314460.73	данные отсутствуют	данные отсутствуют
3205	776649.48	1314460.73	данные отсутствуют	данные отсутствуют
3206	776649.5	1314460.73	данные отсутствуют	данные отсутствуют
3207	776649.86	1314460.67	данные отсутствуют	данные отсутствуют
3208	776691.05	1314478.32	данные отсутствуют	данные отсутствуют
3209	776701.57	1314469.91	данные отсутствуют	данные отсутствуют
3210	776706.49	1314473.35	данные отсутствуют	данные отсутствуют

Государственный регистратор		ФГИС ЕГРН
полное наименование должности	подпись	инициалы, фамилия

М.П.

<b>Земельный участок</b>			
(вид объекта недвижимости)			
Лист № ___	Раздела <b>3.2</b>	Всего листов раздела <b>3.2</b> : ___	Всего разделов: ___
30.09.2021 № 99/2021/420869168			
Кадастровый номер:		<b>02:17:000000:70 (единое землепользование)</b>	

Сведения о характерных точках границы земельного участка				
Система координат:				
Зона №				
Номер точки	Координаты		Описание закрепления на местности	Средняя квадратическая погрешность определения координат характерных точек границ земельного участка, м
	X	Y		
1	2	3	4	5
3211	776706.5	1314473.36	данные отсутствуют	данные отсутствуют
3212	776706.51	1314473.36	данные отсутствуют	данные отсутствуют
3213	776715.77	1314476.72	данные отсутствуют	данные отсутствуют
3214	776715.8	1314476.73	данные отсутствуют	данные отсутствуют
3215	776715.81	1314476.73	данные отсутствуют	данные отсутствуют
3216	776725.08	1314475.88	данные отсутствуют	данные отсутствуют
3217	776725.11	1314475.87	данные отсутствуют	данные отсутствуют
3218	776734.38	1314470.83	данные отсутствуют	данные отсутствуют
3219	776734.39	1314470.81	данные отсутствуют	данные отсутствуют
3220	776738.8	1314466.41	данные отсутствуют	данные отсутствуют
3221	776722.04	1314519.48	данные отсутствуют	данные отсутствуют
3222	776645.04	1314494.73	данные отсутствуют	данные отсутствуют
3223	776419.53	1314615.73	данные отсутствуют	данные отсутствуют
3224	776426.07	1314667.22	данные отсутствуют	данные отсутствуют
3225	776424.04	1314666.48	данные отсутствуют	данные отсутствуют

Государственный регистратор		ФГИС ЕГРН
полное наименование должности	подпись	инициалы, фамилия

М.П.

Раздел 3.2

Выписка из Единого государственного реестра недвижимости об объекте недвижимости  
Описание местоположения земельного участка

<b>Земельный участок</b>			
(вид объекта недвижимости)			
Лист № ___	Раздела <b>3.2</b>	Всего листов раздела <b>3.2</b> : ___	Всего разделов: ___
30.09.2021 № 99/2021/420869168			
Кадастровый номер:		<b>02:17:000000:70 (единое землепользование)</b>	

Сведения о характерных точках границы земельного участка				
Система координат:				
Зона №				
Номер точки	Координаты		Описание закрепления на местности	Средняя квадратическая погрешность определения координат характерных точек границ земельного участка, м
	X	Y		
1	2	3	4	5
3226	776424.01	1314666.47	данные отсутствуют	данные отсутствуют
3227	776415.58	1314666.47	данные отсутствуют	данные отсутствуют
3228	776415.57	1314666.47	данные отсутствуют	данные отсутствуют
3229	776403.78	1314667.3	данные отсутствуют	данные отсутствуют
3230	776403.76	1314667.31	данные отсутствуют	данные отсутствуют
3231	776395.33	1314670.69	данные отсутствуют	данные отсутствуют
3232	776387.77	1314674.89	данные отсутствуют	данные отсутствуют
3233	776381.48	1314674.45	данные отсутствуют	данные отсутствуют
3234	776369.69	1314673.61	данные отсутствуют	данные отсутствуют
3235	776361.29	1314671.93	данные отсутствуют	данные отсутствуют
3236	776352.87	1314668.56	данные отсутствуют	данные отсутствуют
3237	776336.87	1314661.81	данные отсутствуют	данные отсутствуют
3238	776326.76	1314658.46	данные отсутствуют	данные отсутствуют
3239	776318.35	1314655.09	данные отсутствуют	данные отсутствуют
3240	776310.79	1314650.04	данные отсутствуют	данные отсутствуют

Государственный регистратор		ФГИС ЕГРН
полное наименование должности	подпись	инициалы, фамилия

М.П.

<b>Земельный участок</b>			
(вид объекта недвижимости)			
Лист № __ Раздела <b>3.2</b>	Всего листов раздела <b>3.2</b> : __	Всего разделов: __	Всего листов выписки: __
<b>30.09.2021 № 99/2021/420869168</b>			
Кадастровый номер:		<b>02:17:000000:70 (единое землепользование)</b>	

Сведения о характерных точках границы земельного участка				
Система координат:				
Зона №				
Номер точки	Координаты		Описание закрепления на местности	Средняя квадратическая погрешность определения координат характерных точек границ земельного участка, м
	X	Y		
1	2	3	4	5
3241	776304.08	1314643.34	данные отсутствуют	данные отсутствуют
3242	776302.54	1314634.33	данные отсутствуют	данные отсутствуют
3243	776322.36	1314614.51	данные отсутствуют	данные отсутствуют
3244	776331.19	1314602.14	данные отсутствуют	данные отсутствуют
3245	776336.03	1314600.52	данные отсутствуют	данные отсутствуют
3246	776336.05	1314600.51	данные отсутствуют	данные отсутствуют
3247	776336.06	1314600.5	данные отсутствуют	данные отсутствуют
3248	776342.8	1314594.61	данные отсутствуют	данные отсутствуют
3249	776342.82	1314594.59	данные отсутствуют	данные отсутствуют
3250	776342.82	1314594.58	данные отсутствуют	данные отсутствуют
3251	776347.87	1314583.62	данные отсутствуют	данные отсутствуют
3252	776347.88	1314583.58	данные отсутствуют	данные отсутствуют
3253	776347.88	1314574.32	данные отсутствуют	данные отсутствуют
3254	776347.88	1314574.29	данные отсутствуют	данные отсутствуют
3255	776345.35	1314565.87	данные отсутствуют	данные отсутствуют

Государственный регистратор		ФГИС ЕГРН
полное наименование должности	подпись	инициалы, фамилия

М.П.

Раздел 3.2

<b>Земельный участок</b>			
(вид объекта недвижимости)			
Лист № __ Раздела <b>3.2</b>	Всего листов раздела <b>3.2</b> : __	Всего разделов: __	Всего листов выписки: __
<b>30.09.2021 № 99/2021/420869168</b>			
Кадастровый номер:		<b>02:17:000000:70 (единое землепользование)</b>	

Сведения о характерных точках границы земельного участка				
Система координат:				
Зона №				
Номер точки	Координаты		Описание закрепления на местности	Средняя квадратическая погрешность определения координат характерных точек границ земельного участка, м
	X	Y		
1	2	3	4	5
3256	776345.34	1314565.85	данные отсутствуют	данные отсутствуют
3257	776340.3	1314557.47	данные отсутствуют	данные отсутствуют
3258	776340.3	1314553.39	данные отсутствуют	данные отсутствуют
3259	776352.25	1314548.08	данные отсутствуют	данные отсутствуют
3260	776422	1314571.32	данные отсутствуют	данные отсутствуют
3261	776437.2	1314568.02	данные отсутствуют	данные отсутствуют
3262	776437.45	1314568.1	данные отсутствуют	данные отсутствуют
3263	776450.7	1314574.42	данные отсутствуют	данные отсутствуют
3264	776450.72	1314574.43	данные отсутствуют	данные отсутствуют
3265	776460.83	1314576.95	данные отсутствуют	данные отсутствуют
3266	776460.84	1314576.95	данные отсутствуют	данные отсутствуют
3267	776470.1	1314577.8	данные отсутствуют	данные отсутствуют
3268	776470.11	1314577.8	данные отсутствуют	данные отсутствуют
3269	776470.16	1314577.79	данные отсутствуют	данные отсутствуют
3270	776478.58	1314572.74	данные отсутствуют	данные отсутствуют

Государственный регистратор		ФГИС ЕГРН
полное наименование должности	подпись	инициалы, фамилия

М.П.

<b>Земельный участок</b>			
(вид объекта недвижимости)			
Лист № <u>    </u> Раздела <b>3.2</b>	Всего листов раздела <b>3.2</b> : <u>    </u>	Всего разделов: <u>    </u>	Всего листов выписки: <u>    </u>
<b>30.09.2021 № 99/2021/420869168</b>			
Кадастровый номер:		<b>02:17:000000:70 (единое землепользование)</b>	

Сведения о характерных точках границы земельного участка				
Система координат:				
Зона №				
Номер точки	Координаты		Описание закрепления на местности	Средняя квадратическая погрешность определения координат характерных точек границ земельного участка, м
	X	Y		
1	2	3	4	5
3271	776493.53	1314564.3	данные отсутствуют	данные отсутствуют
3272	776493.54	1314564.28	данные отсутствуют	данные отсутствуют
3273	776501.96	1314555.87	данные отсутствуют	данные отсутствуют
3274	776508.7	1314549.14	данные отсутствуют	данные отсутствуют
3275	776515.43	1314543.24	данные отсутствуют	данные отсутствуют
3276	776522.16	1314538.18	данные отсутствуют	данные отсутствуют
3277	776522.17	1314538.17	данные отсутствуют	данные отсутствуют
3278	776529.75	1314530.61	данные отсутствуют	данные отсутствуют
3279	776536.47	1314525.57	данные отсутствуют	данные отсутствуют
3280	776545.71	1314523.05	данные отсутствуют	данные отсутствуют
3281	776545.73	1314523.04	данные отсутствуют	данные отсутствуют
3282	776565.11	1314513.78	данные отсутствуют	данные отсутствуют
3283	776576.38	1314507.19	данные отсутствуют	данные отсутствуют
3284	776583.42	1314503.66	данные отсутствуют	данные отсутствуют
3285	776583.43	1314503.65	данные отсутствуют	данные отсутствуют

Государственный регистратор		ФГИС ЕГРН
полное наименование должности	подпись	инициалы, фамилия

М.П.

Раздел 3.2

Выписка из Единого государственного реестра недвижимости об объекте недвижимости  
Описание местоположения земельного участка

<b>Земельный участок</b>			
(вид объекта недвижимости)			
Лист № <u>    </u> Раздела <b>3.2</b>	Всего листов раздела <b>3.2</b> : <u>    </u>	Всего разделов: <u>    </u>	Всего листов выписки: <u>    </u>
<b>30.09.2021 № 99/2021/420869168</b>			
Кадастровый номер:		<b>02:17:000000:70 (единое землепользование)</b>	

Сведения о характерных точках границы земельного участка				
Система координат:				
Зона №				
Номер точки	Координаты		Описание закрепления на местности	Средняя квадратическая погрешность определения координат характерных точек границ земельного участка, м
	X	Y		
1	2	3	4	5
3286	776592.49	1314496.09	данные отсутствуют	данные отсутствуют
3287	776592.5	1314496.08	данные отсутствуют	данные отсутствуют
3288	776603.03	1314482.6	данные отсутствуют	данные отсутствуют
3289	776610.6	1314475.02	данные отсутствуют	данные отсутствуют
3290	776610.61	1314475.01	данные отсутствуют	данные отсутствуют
3291	776615.65	1314468.29	данные отсутствуют	данные отсутствуют
3292	776630.36	1314462.17	данные отсутствуют	данные отсутствуют
3293	776635.19	1314460.89	данные отсутствуют	данные отсутствуют
4204	774162.2	1316697.47	данные отсутствуют	2.5
4205	774127.71	1317100.93	данные отсутствуют	2.5
4206	774183.11	1317195.79	данные отсутствуют	2.5
4207	774159.86	1317147.8	данные отсутствуют	2.5
4208	774138.86	1317120.8	данные отсутствуют	2.5
4209	774127.71	1317147.42	данные отсутствуют	2.5
4210	774385.68	1317493.89	данные отсутствуют	2.5

Государственный регистратор		ФГИС ЕГРН
полное наименование должности	подпись	инициалы, фамилия

М.П.

<b>Земельный участок</b>			
(вид объекта недвижимости)			
Лист № <u>    </u> Раздела <b>3.2</b>	Всего листов раздела <b>3.2</b> : <u>    </u>	Всего разделов: <u>    </u>	Всего листов выписки: <u>    </u>
<b>30.09.2021 № 99/2021/420869168</b>			
Кадастровый номер:		<b>02:17:000000:70 (единое землепользование)</b>	

Сведения о характерных точках границы земельного участка				
Система координат:				
Зона №				
Номер точки	Координаты		Описание закрепления на местности	Средняя квадратическая погрешность определения координат характерных точек границ земельного участка, м
	X	Y		
1	2	3	4	5
4211	774486.17	1317528.38	данные отсутствуют	2.5
4212	774472.67	1317693.37	данные отсутствуют	2.5
4213	774442.35	1317681.18	данные отсутствуют	2.5
4214	774442.72	1317662.06	данные отсутствуют	2.5
4215	774428.85	1317643.31	данные отсутствуют	2.5
4216	774430.68	1317618.37	данные отсутствуют	2.5
4217	774356.86	1317604.69	данные отсутствуют	2.5
4218	774338.86	1317613.31	данные отсутствуют	2.5
4219	774310.74	1317602.44	данные отсутствуют	2.5
4220	774279.19	1317624.37	данные отсутствуют	2.5
4221	774220.7	1317600.38	данные отсутствуют	2.5
4222	774166.7	1317531.38	данные отсутствуют	2.5
4223	774172.7	1317511.89	данные отсутствуют	2.5
4224	774195.2	1317477.39	данные отсутствуют	2.5
4225	774165.25	1317397.71	данные отсутствуют	2.5

Государственный регистратор		ФГИС ЕГРН
полное наименование должности	подпись	инициалы, фамилия

М.П.

<b>Земельный участок</b>			
(вид объекта недвижимости)			
Лист № <u>    </u> Раздела <b>3.2</b>	Всего листов раздела <b>3.2</b> : <u>    </u>	Всего разделов: <u>    </u>	Всего листов выписки: <u>    </u>
<b>30.09.2021 № 99/2021/420869168</b>			
Кадастровый номер:		<b>02:17:000000:70 (единое землепользование)</b>	

Сведения о характерных точках границы земельного участка				
Система координат:				
Зона №				
Номер точки	Координаты		Описание закрепления на местности	Средняя квадратическая погрешность определения координат характерных точек границ земельного участка, м
	X	Y		
1	2	3	4	5
4226	774170.13	1317366.21	данные отсутствуют	2.5
4227	774163.7	1317343.9	данные отсутствуют	2.5
4228	774104.13	1317265.35	данные отсутствуют	2.5
4229	774070.39	1317265.35	данные отсутствуют	2.5
4230	774049.76	1317252.22	данные отсутствуют	2.5
4231	774028.01	1317236.85	данные отсутствуют	2.5
4232	773989.72	1317234.41	данные отсутствуют	2.5
4233	773974.02	1317226.35	данные отсутствуют	2.5
4234	773980.72	1317205.92	данные отсутствуют	2.5
4235	774031.39	1317153.23	данные отсутствуют	2.5
4236	774039.22	1317094.93	данные отсутствуют	2.5
4237	774016.72	1317043.93	данные отсутствуют	2.5
4238	774048.22	1317000.44	данные отсутствуют	2.5
4239	774028.72	1316907.45	данные отсутствуют	2.5
4240	774009.27	1316891.88	данные отсутствуют	2.5

Государственный регистратор		ФГИС ЕГРН
полное наименование должности	подпись	инициалы, фамилия

М.П.

<b>Земельный участок</b>			
(вид объекта недвижимости)			
Лист № <u>    </u> Раздела <u>3.2</u>	Всего листов раздела <u>3.2</u> : <u>    </u>	Всего разделов: <u>    </u>	Всего листов выписки: <u>    </u>
<b>30.09.2021 № 99/2021/420869168</b>			
Кадастровый номер:		<b>02:17:000000:70 (единое землепользование)</b>	

Сведения о характерных точках границы земельного участка				
Система координат:				
Зона №				
Номер точки	Координаты		Описание закрепления на местности	Средняя квадратическая погрешность определения координат характерных точек границ земельного участка, м
	X	Y		
1	2	3	4	5
4241	773972.89	1316881.76	данные отсутствуют	2.5
4242	773971.72	1316857.95	данные отсутствуют	2.5
4243	773986.72	1316826.45	данные отсутствуют	2.5
4244	773955.22	1316742.46	данные отсутствуют	2.5
4245	773979.22	1316668.97	данные отсутствуют	2.5

Государственный регистратор		ФГИС ЕГРН
полное наименование должности	подпись	инициалы, фамилия

М.П.

Раздел 4

Выписка из Единого государственного реестра недвижимости об объекте недвижимости  
Сведения о частях земельного участка

<b>Земельный участок</b>			
(вид объекта недвижимости)			
Лист № <u>    </u> Раздела <u>4</u>	Всего листов раздела <u>4</u> : <u>    </u>	Всего разделов: <u>    </u>	Всего листов выписки: <u>    </u>
<b>30.09.2021 № 99/2021/420869168</b>			
Кадастровый номер:		<b>02:17:000000:70 (единое землепользование)</b>	

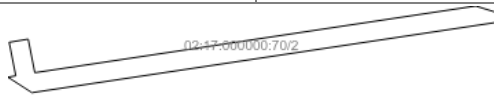
План (чертеж, схема) части земельного участка	Учетный номер части: <b>02:17:000000:70/1</b>
	
Масштаб 1: данные отсутствуют	Условные обозначения:

Государственный регистратор		ФГИС ЕГРН
полное наименование должности	подпись	инициалы, фамилия

М.П.

Выписка из Единого государственного реестра недвижимости об объекте недвижимости  
Сведения о частях земельного участка

<b>Земельный участок</b>			
(вид объекта недвижимости)			
Лист № ___ Раздела <b>4</b>	Всего листов раздела <b>4</b> : ___	Всего разделов: ___	Всего листов выписки: ___
<b>30.09.2021 № 99/2021/420869168</b>			
Кадастровый номер:		<b>02:17:000000:70</b> (единое землепользование)	


План (чертеж, схема) части земельного участка	Учетный номер части: <b>02:17:000000:70/2</b>
	
Масштаб 1: данные отсутствуют	Условные обозначения:

Государственный регистратор		ФГИС ЕГРН
полное наименование должности	подпись	инициалы, фамилия

М.П.

Выписка из Единого государственного реестра недвижимости об объекте недвижимости  
Сведения о частях земельного участка


<b>Земельный участок</b>			
(вид объекта недвижимости)			
Лист № ___ Раздела <b>4</b>	Всего листов раздела <b>4</b> : ___	Всего разделов: ___	Всего листов выписки: ___
<b>30.09.2021 № 99/2021/420869168</b>			
Кадастровый номер:		<b>02:17:000000:70</b> (единое землепользование)	

План (чертеж, схема) части земельного участка	Учетный номер части: <b>02:17:000000:70/3</b>
	
Масштаб 1: данные отсутствуют	Условные обозначения:

Государственный регистратор		ФГИС ЕГРН
полное наименование должности	подпись	инициалы, фамилия

М.П.

<b>Земельный участок</b>			
(вид объекта недвижимости)			
Лист № __ Раздела <b>4</b>	Всего листов раздела <b>4</b> : __	Всего разделов: __	Всего листов выписки: __
<b>30.09.2021 № 99/2021/420869168</b>			
Кадастровый номер:		<b>02:17:000000:70</b> (единое землепользование)	

План (чертеж, схема) части земельного участка	Учетный номер части: <b>02:17:000000:70/4</b>
	
Масштаб 1: данные отсутствуют	Условные обозначения:

Государственный регистратор		ФГИС ЕГРН
полное наименование должности	подпись	инициалы, фамилия

М.П.

<b>Земельный участок</b>			
(вид объекта недвижимости)			
Лист № __ Раздела <b>4</b>	Всего листов раздела <b>4</b> : __	Всего разделов: __	Всего листов выписки: __
<b>30.09.2021 № 99/2021/420869168</b>			
Кадастровый номер:		<b>02:17:000000:70</b> (единое землепользование)	

План (чертеж, схема) части земельного участка	Учетный номер части: <b>02:17:000000:70/6</b>
	
Масштаб 1: данные отсутствуют	Условные обозначения:


Государственный регистратор		ФГИС ЕГРН
полное наименование должности	подпись	инициалы, фамилия

М.П.



Выписка из Единого государственного реестра недвижимости об объекте недвижимости  
Сведения о частях земельного участка

<b>Земельный участок</b>			
(вид объекта недвижимости)			
Лист № <u>    </u> Раздела <u>4</u>	Всего листов раздела <u>4</u> : <u>    </u>	Всего разделов: <u>    </u>	Всего листов выписки: <u>    </u>
<b>30.09.2021 № 99/2021/420869168</b>			
Кадастровый номер:		<b>02:17:000000:70</b> (единое землепользование)	

План (чертеж, схема) части земельного участка	Учетный номер части: <b>02:17:000000:70/7</b>
	
Масштаб 1: данные отсутствуют	Условные обозначения:

Государственный регистратор		ФГИС ЕГРН
полное наименование должности	подпись	инициалы, фамилия

М.П.

Выписка из Единого государственного реестра недвижимости об объекте недвижимости  
Сведения о частях земельного участка

<b>Земельный участок</b>			
(вид объекта недвижимости)			
Лист № <u>    </u> Раздела <u>4</u>	Всего листов раздела <u>4</u> : <u>    </u>	Всего разделов: <u>    </u>	Всего листов выписки: <u>    </u>
<b>30.09.2021 № 99/2021/420869168</b>			
Кадастровый номер:		<b>02:17:000000:70</b> (единое землепользование)	

План (чертеж, схема) части земельного участка	Учетный номер части: <b>02:17:000000:70/8</b>
	
Масштаб 1: данные отсутствуют	Условные обозначения:

Государственный регистратор		ФГИС ЕГРН
полное наименование должности	подпись	инициалы, фамилия

М.П.

<b>Земельный участок</b>			
(вид объекта недвижимости)			
Лист № <u>    </u> Раздела <u>4</u>	Всего листов раздела <u>4</u> : <u>    </u>	Всего разделов: <u>    </u>	Всего листов выписки: <u>    </u>
<b>30.09.2021 № 99/2021/420869168</b>			
Кадастровый номер:		<b>02:17:000000:70</b> (единое землепользование)	

План (чертеж, схема) части земельного участка	Учетный номер части: <b>02:17:000000:70/9</b>
02:17:000000:70/9	
Масштаб 1: данные отсутствуют	Условные обозначения:

Государственный регистратор		ФГИС ЕГРН
полное наименование должности	подпись	инициалы, фамилия

М.П.

<b>Земельный участок</b>			
(вид объекта недвижимости)			
Лист № <u>    </u> Раздела <u>4</u>	Всего листов раздела <u>4</u> : <u>    </u>	Всего разделов: <u>    </u>	Всего листов выписки: <u>    </u>
<b>30.09.2021 № 99/2021/420869168</b>			
Кадастровый номер:		<b>02:17:000000:70</b> (единое землепользование)	

План (чертеж, схема) части земельного участка	Учетный номер части: <b>02:17:000000:70/10</b>
02:17:000000:70/10	
Масштаб 1: данные отсутствуют	Условные обозначения:

Государственный регистратор		ФГИС ЕГРН
полное наименование должности	подпись	инициалы, фамилия

М.П.

Выписка из Единого государственного реестра недвижимости об объекте недвижимости  
Сведения о частях земельного участка

<b>Земельный участок</b>			
<small>(вид объекта недвижимости)</small>			
Лист № <u>    </u> Раздела <u>4</u>	Всего листов раздела <u>4</u> : <u>    </u>	Всего разделов: <u>    </u>	Всего листов выписки: <u>    </u>
<b>30.09.2021 № 99/2021/420869168</b>			
Кадастровый номер:		<b>02:17:000000:70</b> (единое землепользование)	

План (чертеж, схема) части земельного участка	Учетный номер части: <b>02:17:000000:70/11</b>
	
Масштаб 1: данные отсутствуют	Условные обозначения:

Государственный регистратор		ФГИС ЕГРН
полное наименование должности	подпись	инициалы, фамилия

М.П.

Выписка из Единого государственного реестра недвижимости об объекте недвижимости  
Сведения о частях земельного участка


<b>Земельный участок</b>			
<small>(вид объекта недвижимости)</small>			
Лист № <u>    </u> Раздела <u>4</u>	Всего листов раздела <u>4</u> : <u>    </u>	Всего разделов: <u>    </u>	Всего листов выписки: <u>    </u>
<b>30.09.2021 № 99/2021/420869168</b>			
Кадастровый номер:		<b>02:17:000000:70</b> (единое землепользование)	

План (чертеж, схема) части земельного участка	Учетный номер части: <b>02:17:000000:70/12</b>
	
Масштаб 1: данные отсутствуют	Условные обозначения:

Государственный регистратор		ФГИС ЕГРН
полное наименование должности	подпись	инициалы, фамилия

М.П.

<b>Земельный участок</b>			
(вид объекта недвижимости)			
Лист № __ Раздела <b>4</b>	Всего листов раздела <b>4</b> : __	Всего разделов: __	Всего листов выписки: __
<b>30.09.2021 № 99/2021/420869168</b>			
Кадастровый номер:		<b>02:17:000000:70 (единое землепользование)</b>	

План (чертеж, схема) части земельного участка	Учетный номер части: <b>02:17:000000:70/13</b>
	
Масштаб 1: данные отсутствуют	Условные обозначения:

Государственный регистратор		ФГИС ЕГРН
полное наименование должности	подпись	инициалы, фамилия

М.П.

Раздел 4.1

Выписка из Единого государственного реестра недвижимости об объекте недвижимости  
Сведения о частях земельного участка

<b>Земельный участок</b>			
(вид объекта недвижимости)			
Лист № __ Раздела <b>4.1</b>	Всего листов раздела <b>4.1</b> : __	Всего разделов: __	Всего листов выписки: __
<b>30.09.2021 № 99/2021/420869168</b>			
Кадастровый номер:		<b>02:17:000000:70 (единое землепользование)</b>	

Учетный номер части	Площадь (м <sup>2</sup> )	Содержание ограничения в использовании или ограничения права на объект недвижимости или обременения объекта недвижимости
1	2	3
1	2331	Ограничения прав на земельный участок, предусмотренные статьями 56, 56.1 Земельного кодекса Российской Федерации, Постановление Правительства Российской Федерации "О порядке установления охранных зон объектов электросетевого хозяйства и особых условий использования земельных участков, расположенных в границах таких зон" № 160 от 24.02.2009, срок действия: 09.02.2015
2	12303	Ограничения прав на земельный участок, предусмотренные статьями 56, 56.1 Земельного кодекса Российской Федерации, Постановление Правительства Российской Федерации "О порядке установления охранных зон объектов электросетевого хозяйства и особых условий использования земельных участков, расположенных в границах таких зон" № 160 от 24.02.2009, срок действия: 10.02.2015
3	17686	Ограничения прав на земельный участок, предусмотренные статьями 56, 56.1 Земельного кодекса Российской Федерации, Постановление Правительства РФ "О порядке установления охранных зон объектов электросетевого хозяйства и особых условий использования земельных участков, расположенных в границах таких зон" № 160 от 24.02.2009, срок действия: 25.07.2015
4	35092	Ограничения прав на земельный участок, предусмотренные статьями 56, 56.1 Земельного кодекса Российской Федерации, "Правила охраны магистральных трубопроводов" № 9 от 22.04.1992, срок действия: 01.08.2015
6	4376	Ограничения прав на земельный участок, предусмотренные статьями 56, 56.1 Земельного кодекса Российской Федерации, Постановление "Об утверждении Правил охраны магистральных трубопроводов" № 9 от 22.04.1992, срок действия: 17.09.2015
7	3075	Ограничения прав на земельный участок, предусмотренные статьями 56, 56.1 Земельного кодекса Российской Федерации, Постановление Правительства Российской Федерации "Об утверждении Правил охраны линий и сооружений связи Российской Федерации" № 578 от 09.06.1995, срок действия: 28.11.2017
8	32314	Ограничения прав на земельный участок, предусмотренные статьями 56, 56.1 Земельного кодекса Российской Федерации, Приказ государственного комитета РБ по транспорту и дорожному хозяйству "Об установлении границы придорожной полосы автомобильных дорог РБ регионального и межмуниципального значения" № 41 от 12.03.2014, срок действия: 14.05.2018
9	2554	Ограничения прав на земельный участок, предусмотренные статьями 56, 56.1 Земельного кодекса Российской Федерации, Постановление Правительства РФ "Об утверждении Правил

Государственный регистратор		ФГИС ЕГРН
полное наименование должности	подпись	инициалы, фамилия

М.П.

Раздел 4.1

Выписка из Единого государственного реестра недвижимости об объекте недвижимости  
Сведения о частях земельного участка

<b>Земельный участок</b>			
<small>(вид объекта недвижимости)</small>			
Лист № __ Раздела <b>4.1</b>	Всего листов раздела <b>4.1</b> : __	Всего разделов: __	Всего листов выписки: __
<b>30.09.2021 № 99/2021/420869168</b>			
Кадастровый номер:		<b>02:17:000000:70 (единое землепользование)</b>	

Учетный номер части	Площадь (м <sup>2</sup> )	Содержание ограничения в использовании или ограничения права на объект недвижимости или обременения объекта недвижимости
1	2	3
10	26206	Ограничения прав на земельный участок, предусмотренные статьями 56, 56.1 Земельного кодекса Российской Федерации, Постановление Правительства РБ "Об утверждении порядков установления и использования полос отвода и придорожных полос автомобильных дорог РБ регионального или межмуниципального значения" № 137 от 29.04.2011, срок действия: 16.04.2020
11	120120	Ограничения прав на земельный участок, предусмотренные статьями 56, 56.1 Земельного кодекса Российской Федерации, Постановление администрации "Об утверждении границ зон минимальных расстояний газопроводов и АГРС в границах муниципального района Бураевский район Республики Башкортостан" № 1633 от 19.12.2013, срок действия: 03.06.2021
12	384942	Ограничения прав на земельный участок, предусмотренные статьями 56, 56.1 Земельного кодекса Российской Федерации, Приказ «Об утверждении отчетных материалов по определению границ водоохранных зон, прибрежных защитных полос и береговых линий по бассейну р. Быстрый Танып Республики Башкортостан» № 809п от 16.11.2020, срок действия: 30.08.2021
13	242151	Ограничения прав на земельный участок, предусмотренные статьями 56, 56.1 Земельного кодекса Российской Федерации, Приказ «Об утверждении отчетных материалов по определению границ водоохранных зон, прибрежных защитных полос и береговых линий по бассейну р. Быстрый Танып Республики Башкортостан» № 809п от 16.11.2020, срок действия: 01.09.2021

Государственный регистратор		ФГИС ЕГРН
полное наименование должности	подпись	инициалы, фамилия

М.П.

Земельный участок				
(вид объекта недвижимости)				
Лист № ____ Раздела <b>4.2</b>		Всего листов раздела <b>4.2</b> : ____		Всего разделов: ____
30.09.2021 № 99/2021/420869168				
Кадастровый номер:			02:17:000000:70 (единое землепользование)	
Сведения о характерных точках границы части (частей) земельного участка				
Учетный номер части: 1				
Система координат: МСК-05				
Зона №				
Номер точки	Координаты, м		Описание закрепления на местности	Средняя квадратическая погрешность определения координат характерных точек границы части земельного участка, м
	X	Y		
1	2	3	4	5
123	780747.74	1318573.38	данные отсутствуют	данные отсутствуют
124	780765.89	1318681.88	данные отсутствуют	данные отсутствуют
125	780767.33	1318703.41	данные отсутствуют	данные отсутствуют
126	780786.05	1318826.45	данные отсутствуют	данные отсутствуют
127	780782.95	1318841.6	данные отсутствуют	данные отсутствуют
127	780782.95	1318841.6	данные отсутствуют	данные отсутствуют
128	780783.84	1318852.81	данные отсутствуют	данные отсутствуют
128	780783.84	1318852.81	данные отсутствуют	данные отсутствуют
129	780795.15	1318879.93	данные отсутствуют	данные отсутствуют
130	780805.29	1318941.39	данные отсутствуют	данные отсутствуют
131	780822.29	1319016.25	данные отсутствуют	данные отсутствуют
132	780823.9	1319023.38	данные отсутствуют	данные отсутствуют
132	780823.9	1319023.38	данные отсутствуют	данные отсутствуют
133	780834.3	1319087.24	данные отсутствуют	данные отсутствуют
134	780831.97	1319088.22	данные отсутствуют	данные отсутствуют
135	780831.96	1319088.23	данные отсутствуют	данные отсутствуют
Государственный регистратор			ФГИС ЕГРН	
полное наименование должности			подпись	
			инициалы, фамилия	

М.П.

Раздел 4.2

Выписка из Единого государственного реестра недвижимости об объекте недвижимости  
Сведения о частях земельного участка

Земельный участок				
(вид объекта недвижимости)				
Лист № ____ Раздела <b>4.2</b>		Всего листов раздела <b>4.2</b> : ____		Всего разделов: ____
30.09.2021 № 99/2021/420869168				
Кадастровый номер:			02:17:000000:70 (единое землепользование)	
Номер точки	Координаты, м		Описание закрепления на местности	Средняя квадратическая погрешность определения координат характерных точек границы части земельного участка, м
	X	Y		
1	2	3	4	5
136	780822.53	1319095.29	данные отсутствуют	данные отсутствуют
136	780822.53	1319095.29	данные отсутствуют	данные отсутствуют
136	780822.53	1319095.29	данные отсутствуют	данные отсутствуют
137	780822.51	1319095.31	данные отсутствуют	данные отсутствуют
137	780822.51	1319095.31	данные отсутствуют	данные отсутствуют
137	780822.51	1319095.31	данные отсутствуют	данные отсутствуют
138	780815.44	1319105.33	данные отсутствуют	данные отсутствуют
138	780815.44	1319105.33	данные отсутствуют	данные отсутствуют
138	780815.44	1319105.33	данные отсутствуют	данные отсутствуют
139	780815.43	1319105.34	данные отсутствуют	данные отсутствуют
139	780815.43	1319105.34	данные отсутствуют	данные отсутствуют
139	780815.43	1319105.34	данные отсутствуют	данные отсутствуют
140	780809.54	1319117.7	данные отсутствуют	данные отсутствуют
140	780809.54	1319117.7	данные отсутствуют	данные отсутствуют
141	780809.53	1319117.74	данные отсутствуют	данные отсутствуют
141	780809.53	1319117.74	данные отсутствуют	данные отсутствуют
142	780809.53	1319123.91	данные отсутствуют	данные отсутствуют
Государственный регистратор			ФГИС ЕГРН	
полное наименование должности			подпись	
			инициалы, фамилия	

М.П.

<b>Земельный участок</b>			
(вид объекта недвижимости)			
Лист № ____ Раздела <b>4.2</b>	Всего листов раздела <b>4.2</b> : ____	Всего разделов: ____	Всего листов выписки: ____
<b>30.09.2021 № 99/2021/420869168</b>			
Кадастровый номер:		<b>02:17:000000:70 (единое землепользование)</b>	

Номер точки	Координаты, м		Описание закрепления на местности	Средняя квадратическая погрешность определения координат характерных точек границы части земельного участка, м
	X	Y		
1	2	3	4	5
142	780809.53	1319123.91	данные отсутствуют	данные отсутствуют
143	780799.23	1319133.32	данные отсутствуют	данные отсутствуют
143	780799.23	1319133.32	данные отсутствуют	данные отсутствуют
143	780799.23	1319133.32	данные отсутствуют	данные отсутствуют
143	780799.23	1319133.32	данные отсутствуют	данные отсутствуют
143	780799.23	1319133.32	данные отсутствуют	данные отсутствуют
144	780786.88	1319173.2	данные отсутствуют	данные отсутствуют
144	780786.88	1319173.2	данные отсутствуют	данные отсутствуют
144	780786.88	1319173.2	данные отсутствуют	данные отсутствуют
144	780786.88	1319173.2	данные отсутствуют	данные отсутствуют
144	780786.88	1319173.2	данные отсутствуют	данные отсутствуют
145	780705.36	1319135.09	данные отсутствуют	данные отсутствуют
145	780705.36	1319135.09	данные отсутствуют	данные отсутствуют
145	780705.36	1319135.09	данные отсутствуют	данные отсутствуют
146	780620.59	1319102.4	данные отсутствуют	данные отсутствуют
146	780620.59	1319102.4	данные отсутствуют	данные отсутствуют
147	780577.61	1319121.01	данные отсутствуют	данные отсутствуют

Государственный регистратор		ФГИС ЕГРН
полное наименование должности	подпись	инициалы, фамилия

М.П.

<b>Земельный участок</b>			
(вид объекта недвижимости)			
Лист № ____ Раздела <b>4.2</b>	Всего листов раздела <b>4.2</b> : ____	Всего разделов: ____	Всего листов выписки: ____
<b>30.09.2021 № 99/2021/420869168</b>			
Кадастровый номер:		<b>02:17:000000:70 (единое землепользование)</b>	

Номер точки	Координаты, м		Описание закрепления на местности	Средняя квадратическая погрешность определения координат характерных точек границы части земельного участка, м
	X	Y		
1	2	3	4	5
147	780577.61	1319121.01	данные отсутствуют	данные отсутствуют
171	780371.27	1319154.89	данные отсутствуют	данные отсутствуют
171	780371.27	1319154.89	данные отсутствуют	данные отсутствуют
218	780291.3	1318931.53	данные отсутствуют	данные отсутствуют
218	780291.3	1318931.53	данные отсутствуют	данные отсутствуют
224	780242.97	1318930.34	данные отсутствуют	данные отсутствуют
224	780242.97	1318930.34	данные отсутствуют	данные отсутствуют
225	780242.94	1318930.34	данные отсутствуют	данные отсутствуют
225	780242.94	1318930.34	данные отсутствуют	данные отсутствуют
230	780178.79	1318929.17	данные отсутствуют	данные отсутствуют
230	780178.79	1318929.17	данные отсутствуют	данные отсутствуют
232	780162.33	1318926.12	данные отсутствуют	данные отсутствуют
232	780162.33	1318926.12	данные отсутствуют	данные отсутствуют
233	780146.47	1318920.83	данные отсутствуют	данные отсутствуют
233	780146.47	1318920.83	данные отсутствуют	данные отсутствуют
234	780073.06	1318923.13	данные отсутствуют	данные отсутствуют
234	780073.06	1318923.13	данные отсутствуют	данные отсутствуют

Государственный регистратор		ФГИС ЕГРН
полное наименование должности	подпись	инициалы, фамилия

М.П.

<b>Земельный участок</b>			
(вид объекта недвижимости)			
Лист № ____ Раздела <b>4.2</b>	Всего листов раздела <b>4.2</b> : ____	Всего разделов: ____	Всего листов выписки: ____
<b>30.09.2021 № 99/2021/420869168</b>			
Кадастровый номер:		<b>02:17:000000:70 (единое землепользование)</b>	

Номер точки	Координаты, м		Описание закрепления на местности	Средняя квадратическая погрешность определения координат характерных точек границы части земельного участка, м
	X	Y		
1	2	3	4	5
240	780012.68	1318904.42	данные отсутствуют	данные отсутствуют
240	780012.68	1318904.42	данные отсутствуют	данные отсутствуют
241	780012.66	1318904.42	данные отсутствуют	данные отсутствуют
241	780012.66	1318904.42	данные отсутствуют	данные отсутствуют
242	780012.63	1318904.43	данные отсутствуют	данные отсутствуют
242	780012.63	1318904.43	данные отсутствуют	данные отсутствуют
243	780004.81	1318907.15	данные отсутствуют	данные отсутствуют
243	780004.81	1318907.15	данные отсутствуют	данные отсутствуют
244	779992.48	1318902.36	данные отсутствуют	данные отсутствуют
244	779992.48	1318902.36	данные отсутствуют	данные отсутствуют
245	779933.97	1318939.31	данные отсутствуют	данные отсутствуют
245	779933.97	1318939.31	данные отсутствуют	данные отсутствуют
246	779893.94	1318883.88	данные отсутствуют	данные отсутствуют
246	779893.94	1318883.88	данные отсутствуют	данные отсутствуют
252	779967.95	1318827.43	данные отсутствуют	данные отсутствуют
252	779967.95	1318827.43	данные отсутствуют	данные отсутствуют
264	779992.14	1318747.23	данные отсутствуют	данные отсутствуют

Государственный регистратор		ФГИС ЕГРН
полное наименование должности	подпись	инициалы, фамилия

М.П.

Раздел 4.2

Выписка из Единого государственного реестра недвижимости об объекте недвижимости  
Сведения о частях земельного участка

<b>Земельный участок</b>			
(вид объекта недвижимости)			
Лист № ____ Раздела <b>4.2</b>	Всего листов раздела <b>4.2</b> : ____	Всего разделов: ____	Всего листов выписки: ____
<b>30.09.2021 № 99/2021/420869168</b>			
Кадастровый номер:		<b>02:17:000000:70 (единое землепользование)</b>	

Номер точки	Координаты, м		Описание закрепления на местности	Средняя квадратическая погрешность определения координат характерных точек границы части земельного участка, м
	X	Y		
1	2	3	4	5
264	779992.14	1318747.23	данные отсутствуют	данные отсутствуют
265	779992.13	1318747.21	данные отсутствуют	данные отсутствуют
265	779992.13	1318747.21	данные отсутствуют	данные отсутствуют
270	779958.54	1318705.96	данные отсутствуют	данные отсутствуют
270	779958.54	1318705.96	данные отсутствуют	данные отсутствуют
271	779958.53	1318705.95	данные отсутствуют	данные отсутствуют
271	779958.53	1318705.95	данные отсутствуют	данные отсутствуют
274	779933.97	1318677.55	данные отсутствуют	данные отсутствуют
274	779933.97	1318677.55	данные отсутствуют	данные отсутствуют
285	779835.43	1318655.99	данные отсутствуют	данные отсутствуют
285	779835.43	1318655.99	данные отсутствуют	данные отсутствуют
286	779693.77	1318655.99	данные отсутствуют	данные отсутствуют
286	779693.77	1318655.99	данные отсутствуют	данные отсутствуют
287	779733.8	1318662.15	данные отсутствуют	данные отсутствуют
287	779733.8	1318662.15	данные отсутствуют	данные отсутствуют
288	779641.41	1318668.31	данные отсутствуют	данные отсутствуют
288	779641.41	1318668.31	данные отсутствуют	данные отсутствуют

Государственный регистратор		ФГИС ЕГРН
полное наименование должности	подпись	инициалы, фамилия

М.П.



<b>Земельный участок</b>			
(вид объекта недвижимости)			
Лист № ____ Раздела <b>4.2</b>	Всего листов раздела <b>4.2</b> : ____	Всего разделов: ____	Всего листов выписки: ____
<b>30.09.2021 № 99/2021/420869168</b>			
Кадастровый номер:		<b>02:17:000000:70 (единое землепользование)</b>	

Номер точки	Координаты, м		Описание закрепления на местности	Средняя квадратическая погрешность определения координат характерных точек границы части земельного участка, м
	X	Y		
1	2	3	4	5
289	779539.79	1318680.63	данные отсутствуют	данные отсутствуют
289	779539.79	1318680.63	данные отсутствуют	данные отсутствуют
290	779527.46	1318732.98	данные отсутствуют	данные отсутствуют
290	779527.46	1318732.98	данные отсутствуют	данные отсутствуют
291	779468.95	1318757.62	данные отсутствуют	данные отсутствуют
291	779468.95	1318757.62	данные отсутствуют	данные отсутствуют
292	779410.44	1318779.18	данные отсутствуют	данные отсутствуют
292	779410.44	1318779.18	данные отсутствуют	данные отсутствуют
293	779398.13	1318791.49	данные отсутствуют	данные отсутствуют
293	779398.13	1318791.49	данные отсутствуют	данные отсутствуют
295	779370.41	1318871.56	данные отсутствуют	данные отсутствуют
295	779370.41	1318871.56	данные отсутствуют	данные отсутствуют
296	779345.77	1318893.12	данные отсутствуют	данные отсутствуют
296	779345.77	1318893.12	данные отсутствуют	данные отсутствуют
297	779364.25	1318951.64	данные отсутствуют	данные отсутствуют
297	779364.25	1318951.64	данные отсутствуют	данные отсутствуют
298	779367.33	1318991.67	данные отсутствуют	данные отсутствуют

Государственный регистратор		ФГИС ЕГРН
полное наименование должности	подпись	инициалы, фамилия

М.П.

<b>Земельный участок</b>			
(вид объекта недвижимости)			
Лист № ____ Раздела <b>4.2</b>	Всего листов раздела <b>4.2</b> : ____	Всего разделов: ____	Всего листов выписки: ____
<b>30.09.2021 № 99/2021/420869168</b>			
Кадастровый номер:		<b>02:17:000000:70 (единое землепользование)</b>	

Номер точки	Координаты, м		Описание закрепления на местности	Средняя квадратическая погрешность определения координат характерных точек границы части земельного участка, м
	X	Y		
1	2	3	4	5
298	779367.33	1318991.67	данные отсутствуют	данные отсутствуют
299	779299.57	1319037.87	данные отсутствуют	данные отсутствуют
299	779299.57	1319037.87	данные отсутствуют	данные отсутствуют
300	779293.41	1319087.14	данные отсутствуют	данные отсутствуют
300	779293.41	1319087.14	данные отсутствуют	данные отсутствуют
305	779264.07	1319085.88	данные отсутствуют	данные отсутствуют
305	779264.07	1319085.88	данные отсутствуют	данные отсутствуют
306	779264.06	1319085.87	данные отсутствуют	данные отсутствуют
306	779264.06	1319085.87	данные отсутствуют	данные отсутствуют
307	779259.64	1319081.75	данные отсутствуют	данные отсутствуют
307	779259.64	1319081.75	данные отсутствуют	данные отсутствуют
308	779259.62	1319081.74	данные отсутствуют	данные отсутствуют
308	779259.62	1319081.74	данные отсутствуют	данные отсутствуют
309	779253.43	1319079.09	данные отсутствуют	данные отсутствуют
309	779253.43	1319079.09	данные отсутствуют	данные отсутствуют
310	779253.41	1319079.08	данные отсутствуют	данные отсутствуют
310	779253.41	1319079.08	данные отсутствуют	данные отсутствуют

Государственный регистратор		ФГИС ЕГРН
полное наименование должности	подпись	инициалы, фамилия

М.П.

<b>Земельный участок</b>			
(вид объекта недвижимости)			
Лист № ____ Раздела <b>4.2</b>	Всего листов раздела <b>4.2</b> : ____	Всего разделов: ____	Всего листов выписки: ____
<b>30.09.2021 № 99/2021/420869168</b>			
Кадастровый номер:		<b>02:17:000000:70 (единое землепользование)</b>	

Номер точки	Координаты, м		Описание закрепления на местности	Средняя квадратическая погрешность определения координат характерных точек границы части земельного участка, м
	X	Y		
1	2	3	4	5
311	779246.34	1319077.61	данные отсутствуют	данные отсутствуют
311	779246.34	1319077.61	данные отсутствуют	данные отсутствуют
318	779213.35	1319080.98	данные отсутствуют	данные отсутствуют
318	779213.35	1319080.98	данные отсутствуют	данные отсутствуют
319	779164.08	1319111.77	данные отсутствуют	данные отсутствуют
319	779164.08	1319111.77	данные отсутствуют	данные отсутствуют
326	779201.03	1319151.8	данные отсутствуют	данные отсутствуют
326	779201.03	1319151.8	данные отсутствуют	данные отсутствуют
330	779228.88	1319181.71	данные отсутствуют	данные отсутствуют
330	779228.88	1319181.71	данные отсутствуют	данные отсутствуют
331	779228.9	1319181.74	данные отсутствуют	данные отсутствуют
331	779228.9	1319181.74	данные отсутствуют	данные отсутствуют
332	779228.92	1319181.74	данные отсутствуют	данные отсутствуют
332	779228.92	1319181.74	данные отсутствуют	данные отсутствуют
333	779235.1	1319184.1	данные отсутствуют	данные отсутствуют
333	779235.1	1319184.1	данные отсутствуют	данные отсутствуют
334	779235.11	1319184.11	данные отсутствуют	данные отсутствуют

Государственный регистратор		ФГИС ЕГРН
полное наименование должности	подпись	инициалы, фамилия

М.П.

Раздел 4.2

Выписка из Единого государственного реестра недвижимости об объекте недвижимости  
Сведения о частях земельного участка

<b>Земельный участок</b>			
(вид объекта недвижимости)			
Лист № ____ Раздела <b>4.2</b>	Всего листов раздела <b>4.2</b> : ____	Всего разделов: ____	Всего листов выписки: ____
<b>30.09.2021 № 99/2021/420869168</b>			
Кадастровый номер:		<b>02:17:000000:70 (единое землепользование)</b>	

Номер точки	Координаты, м		Описание закрепления на местности	Средняя квадратическая погрешность определения координат характерных точек границы части земельного участка, м
	X	Y		
1	2	3	4	5
334	779235.11	1319184.11	данные отсутствуют	данные отсутствуют
335	779235.44	1319184.19	данные отсутствуют	данные отсутствуют
335	779235.44	1319184.19	данные отсутствуют	данные отсутствуют
336	779253.39	1319201.08	данные отсутствуют	данные отсутствуют
336	779253.39	1319201.08	данные отсутствуют	данные отсутствуют
337	779210.27	1319222.63	данные отсутствуют	данные отсутствуют
337	779210.27	1319222.63	данные отсутствуют	данные отсутствуют
338	779216.43	1319256.51	данные отсутствуют	данные отсутствуют
338	779216.43	1319256.51	данные отсутствуют	данные отсутствуют
339	779228.75	1319281.14	данные отсутствуют	данные отсутствуют
339	779228.75	1319281.14	данные отсутствуют	данные отсутствуют
340	779185.63	1319324.26	данные отсутствуют	данные отсутствуют
340	779185.63	1319324.26	данные отсутствуют	данные отсутствуют
341	779194.87	1319342.74	данные отсутствуют	данные отсутствуют
341	779194.87	1319342.74	данные отсутствуют	данные отсутствуют
342	779219.51	1319388.94	данные отсутствуют	данные отсутствуют
342	779219.51	1319388.94	данные отсутствуют	данные отсутствуют

Государственный регистратор		ФГИС ЕГРН
полное наименование должности	подпись	инициалы, фамилия

М.П.

<b>Земельный участок</b>			
(вид объекта недвижимости)			
Лист № ____ Раздела <b>4.2</b>	Всего листов раздела <b>4.2</b> : ____	Всего разделов: ____	Всего листов выписки: ____
<b>30.09.2021 № 99/2021/420869168</b>			
Кадастровый номер:		<b>02:17:000000:70 (единое землепользование)</b>	

Номер точки	Координаты, м		Описание закрепления на местности	Средняя квадратическая погрешность определения координат характерных точек границы части земельного участка, м
	X	Y		
1	2	3	4	5
343	779176.39	1319438.21	данные отсутствуют	данные отсутствуют
343	779176.39	1319438.21	данные отсутствуют	данные отсутствуют
344	779127.12	1319465.92	данные отсутствуют	данные отсутствуют
344	779127.12	1319465.92	данные отсутствуют	данные отсутствуют
345	779047.05	1319518.28	данные отсутствуют	данные отсутствуют
345	779047.05	1319518.28	данные отсутствуют	данные отсутствуют
346	778982.38	1319509.04	данные отсутствуют	данные отсутствуют
347	778963.13	1319518.28	данные отсутствуют	данные отсутствуют
348	778949.27	1319566.02	данные отсутствуют	данные отсутствуют
348	778949.27	1319566.02	данные отсутствуют	данные отсутствуют
349	778926.18	1319612.2	данные отсутствуют	данные отсутствуют
349	778926.18	1319612.2	данные отсутствуют	данные отсутствуют
359	778806.07	1319656.86	данные отсутствуют	данные отсутствуют
359	778806.07	1319656.86	данные отсутствуют	данные отсутствуют
360	778801.45	1319732.31	данные отсутствуют	данные отсутствуют
360	778801.45	1319732.31	данные отсутствуют	данные отсутствуют
361	778793.76	1319766.19	данные отсутствуют	данные отсутствуют

Государственный регистратор		ФГИС ЕГРН
полное наименование должности	подпись	инициалы, фамилия

М.П.

<b>Земельный участок</b>			
(вид объекта недвижимости)			
Лист № ____ Раздела <b>4.2</b>	Всего листов раздела <b>4.2</b> : ____	Всего разделов: ____	Всего листов выписки: ____
<b>30.09.2021 № 99/2021/420869168</b>			
Кадастровый номер:		<b>02:17:000000:70 (единое землепользование)</b>	

Номер точки	Координаты, м		Описание закрепления на местности	Средняя квадратическая погрешность определения координат характерных точек границы части земельного участка, м
	X	Y		
1	2	3	4	5
361	778793.76	1319766.19	данные отсутствуют	данные отсутствуют
362	778772.19	1319803.14	данные отсутствуют	данные отсутствуют
362	778772.19	1319803.14	данные отсутствуют	данные отсутствуют
363	778746.02	1319829.32	данные отсутствуют	данные отсутствуют
363	778746.02	1319829.32	данные отсутствуют	данные отсутствуют
364	778702.91	1319823.16	данные отсутствуют	данные отсутствуют
364	778702.91	1319823.16	данные отсутствуют	данные отсутствуют
365	778695.21	1319833.94	данные отсутствуют	данные отсутствуют
365	778695.21	1319833.94	данные отсутствуют	данные отсутствуют
366	778690.58	1319858.58	данные отсутствуют	данные отсутствуют
366	778690.58	1319858.58	данные отсутствуют	данные отсутствуют
386	778618.22	1319844.72	данные отсутствуют	данные отсутствуют
386	778618.22	1319844.72	данные отсутствуют	данные отсутствуют
389	778592.75	1319853.07	данные отсутствуют	данные отсутствуют
389	778592.75	1319853.07	данные отсутствуют	данные отсутствуют
390	778591.88	1319853.46	данные отсутствуют	данные отсутствуют
390	778591.88	1319853.46	данные отсутствуют	данные отсутствуют

Государственный регистратор		ФГИС ЕГРН
полное наименование должности	подпись	инициалы, фамилия

М.П.

<b>Земельный участок</b>			
(вид объекта недвижимости)			
Лист № ____ Раздела <b>4.2</b>	Всего листов раздела <b>4.2</b> : ____	Всего разделов: ____	Всего листов выписки: ____
<b>30.09.2021 № 99/2021/420869168</b>			
Кадастровый номер:		<b>02:17:000000:70 (единое землепользование)</b>	

Номер точки	Координаты, м		Описание закрепления на местности	Средняя квадратическая погрешность определения координат характерных точек границы части земельного участка, м
	X	Y		
1	2	3	4	5
392	778545.84	1319812.38	данные отсутствуют	данные отсутствуют
392	778545.84	1319812.38	данные отсутствуют	данные отсутствуют
393	778515.05	1319798.52	данные отсутствуют	данные отсутствуют
393	778515.05	1319798.52	данные отсутствуют	данные отсутствуют
401	778439.6	1319810.84	данные отсутствуют	данные отсутствуют
401	778439.6	1319810.84	данные отсутствуют	данные отсутствуют
402	778396.48	1319801.6	данные отсутствуют	данные отсутствуют
402	778396.48	1319801.6	данные отсутствуют	данные отсутствуют
403	778374.93	1319807.76	данные отсутствуют	данные отсутствуют
404	778393.4	1319861.65	данные отсутствуют	данные отсутствуют
404	778393.4	1319861.65	данные отсутствуют	данные отсутствуют
405	778373.39	1319870.89	данные отсутствуют	данные отсутствуют
405	778373.39	1319870.89	данные отсутствуют	данные отсутствуют
406	778351.83	1319877.06	данные отсутствуют	данные отсутствуют
406	778351.83	1319877.06	данные отсутствуют	данные отсутствуют
407	778331.82	1319889.37	данные отсутствуют	данные отсутствуют
407	778331.82	1319889.37	данные отсутствуют	данные отсутствуют
Государственный регистратор				ФГИС ЕГРН
полное наименование должности			подпись	инициалы, фамилия

М.П.

Раздел 4.2

Выписка из Единого государственного реестра недвижимости об объекте недвижимости  
Сведения о частях земельного участка

<b>Земельный участок</b>			
(вид объекта недвижимости)			
Лист № ____ Раздела <b>4.2</b>	Всего листов раздела <b>4.2</b> : ____	Всего разделов: ____	Всего листов выписки: ____
<b>30.09.2021 № 99/2021/420869168</b>			
Кадастровый номер:		<b>02:17:000000:70 (единое землепользование)</b>	

Номер точки	Координаты, м		Описание закрепления на местности	Средняя квадратическая погрешность определения координат характерных точек границы части земельного участка, м
	X	Y		
1	2	3	4	5
419	778265.6	1319912.47	данные отсутствуют	данные отсутствуют
419	778265.6	1319912.47	данные отсутствуют	данные отсутствуют
420	778239.43	1319921.71	данные отсутствуют	данные отсутствуют
420	778239.43	1319921.71	данные отсутствуют	данные отсутствуют
421	778225.72	1319935.41	данные отсутствуют	данные отсутствуют
421	778225.72	1319935.41	данные отсутствуют	данные отсутствуют
422	778221.64	1319938.79	данные отсутствуют	данные отсутствуют
422	778221.64	1319938.79	данные отсутствуют	данные отсутствуют
423	778216.63	1319943.5	данные отсутствуют	данные отсутствуют
423	778216.63	1319943.5	данные отсутствуют	данные отсутствуют
424	778216.62	1319943.51	данные отсутствуют	данные отсутствуют
424	778216.62	1319943.51	данные отсутствуют	данные отсутствуют
433	778161.69	1319950.89	данные отсутствуют	данные отсутствуют
433	778161.69	1319950.89	данные отсутствуют	данные отсутствуют
434	778161.68	1319950.87	данные отсутствуют	данные отсутствуют
434	778161.68	1319950.87	данные отсутствуют	данные отсутствуют
437	778151.65	1319944.08	данные отсутствуют	данные отсутствуют
Государственный регистратор				ФГИС ЕГРН
полное наименование должности			подпись	инициалы, фамилия

М.П.

<b>Земельный участок</b>			
(вид объекта недвижимости)			
Лист № ____ Раздела <b>4.2</b>	Всего листов раздела <b>4.2</b> : ____	Всего разделов: ____	Всего листов выписки: ____
<b>30.09.2021 № 99/2021/420869168</b>			
Кадастровый номер:		<b>02:17:000000:70 (единое землепользование)</b>	

Номер точки	Координаты, м		Описание закрепления на местности	Средняя квадратическая погрешность определения координат характерных точек границы части земельного участка, м
	X	Y		
1	2	3	4	5
437	778151.65	1319944.08	данные отсутствуют	данные отсутствуют
438	778145.75	1319941.44	данные отсутствуют	данные отсутствуют
438	778145.75	1319941.44	данные отсутствуют	данные отсутствуют
439	778144.37	1319940.96	данные отсутствуют	данные отсутствуют
439	778144.37	1319940.96	данные отсутствуют	данные отсутствуют
440	778143.96	1319940.19	данные отсутствуют	данные отсутствуют
440	778143.96	1319940.19	данные отсутствуют	данные отсутствуют
441	778142.59	1319940.33	данные отсутствуют	данные отсутствуют
441	778142.59	1319940.33	данные отсутствуют	данные отсутствуют
442	778139.86	1319939.38	данные отсутствуют	данные отсутствуют
442	778139.86	1319939.38	данные отсутствуют	данные отсутствуют
443	778139.83	1319939.37	данные отсутствуют	данные отсутствуют
443	778139.83	1319939.37	данные отсутствуют	данные отсутствуют
450	778077.74	1319964.82	данные отсутствуют	данные отсутствуют
450	778077.74	1319964.82	данные отсутствуют	данные отсутствуют
453	778036.47	1319970.58	данные отсутствуют	данные отсутствуют
453	778036.47	1319970.58	данные отсутствуют	данные отсутствуют

Государственный регистратор		ФГИС ЕГРН
полное наименование должности	подпись	инициалы, фамилия

М.П.

<b>Земельный участок</b>			
(вид объекта недвижимости)			
Лист № ____ Раздела <b>4.2</b>	Всего листов раздела <b>4.2</b> : ____	Всего разделов: ____	Всего листов выписки: ____
<b>30.09.2021 № 99/2021/420869168</b>			
Кадастровый номер:		<b>02:17:000000:70 (единое землепользование)</b>	

Номер точки	Координаты, м		Описание закрепления на местности	Средняя квадратическая погрешность определения координат характерных точек границы части земельного участка, м
	X	Y		
1	2	3	4	5
488	777849.58	1319921.72	данные отсутствуют	данные отсутствуют
488	777849.58	1319921.72	данные отсутствуют	данные отсутствуют
511	777703.57	1319881.68	данные отсутствуют	данные отсутствуют
511	777703.57	1319881.68	данные отсутствуют	данные отсутствуют
512	777702.37	1319881.25	данные отсутствуют	данные отсутствуют
512	777702.37	1319881.25	данные отсутствуют	данные отсутствуют
539	777632.75	1319898.61	данные отсутствуют	данные отсутствуют
539	777632.75	1319898.61	данные отсутствуют	данные отсутствуют
540	777651.22	1319921.71	данные отсутствуют	данные отсутствуют
540	777651.22	1319921.71	данные отсутствуют	данные отсутствуют
548	777595.89	1319975.6	данные отсутствуют	данные отсутствуют
548	777595.89	1319975.6	данные отсутствуют	данные отсутствуют
549	777595.86	1319975.59	данные отсутствуют	данные отсутствуют
549	777595.86	1319975.59	данные отсутствуют	данные отсутствуют
559	777517.26	1319989.46	данные отсутствуют	данные отсутствуют
559	777517.26	1319989.46	данные отсутствуют	данные отсутствуют
568	777517.26	1320027.95	данные отсутствуют	данные отсутствуют

Государственный регистратор		ФГИС ЕГРН
полное наименование должности	подпись	инициалы, фамилия

М.П.

Земельный участок				
(вид объекта недвижимости)				
Лист № ____ Раздела <b>4.2</b>		Всего листов раздела <b>4.2</b> : ____		Всего разделов: ____
30.09.2021 № 99/2021/420869168				
Кадастровый номер:			02:17:000000:70 (единое землепользование)	
Номер точки	Координаты, м		Описание закрепления на местности	Средняя квадратическая погрешность определения координат характерных точек границы части земельного участка, м
	X	Y		
1	2	3	4	5
568	777517.26	1320027.95	данные отсутствуют	данные отсутствуют
593	777267.82	1320018.71	данные отсутствуют	данные отсутствуют
593	777267.82	1320018.71	данные отсутствуют	данные отсутствуют
593	777267.82	1320018.71	данные отсутствуют	данные отсутствуют
594	777245.25	1319981.54	данные отсутствуют	данные отсутствуют
594	777245.25	1319981.54	данные отсутствуют	данные отсутствуют
594	777245.25	1319981.54	данные отсутствуют	данные отсутствуют
595	777244.88	1319974.21	данные отсутствуют	данные отсутствуют
595	777244.88	1319974.21	данные отсутствуют	данные отсутствуют
595	777244.88	1319974.21	данные отсутствуют	данные отсутствуют
596	777244.87	1319974.18	данные отсутствуют	данные отсутствуют
596	777244.87	1319974.18	данные отсутствуют	данные отсутствуют
596	777244.87	1319974.18	данные отсутствуют	данные отсутствуют
597	777240.16	1319962.97	данные отсутствуют	данные отсутствуют
598	777240.13	1319962.93	данные отсутствуют	данные отсутствуют
599	777240.09	1319962.92	данные отсутствуют	данные отсутствуют
600	777227.71	1319961.75	данные отсутствуют	данные отсутствуют
Государственный регистратор				ФГИС ЕГРН
полное наименование должности			подпись	инициалы, фамилия

М.П.

Раздел 4.2

Выписка из Единого государственного реестра недвижимости об объекте недвижимости  
Сведения о частях земельного участка

Земельный участок				
(вид объекта недвижимости)				
Лист № ____ Раздела <b>4.2</b>		Всего листов раздела <b>4.2</b> : ____		Всего разделов: ____
30.09.2021 № 99/2021/420869168				
Кадастровый номер:			02:17:000000:70 (единое землепользование)	
Номер точки	Координаты, м		Описание закрепления на местности	Средняя квадратическая погрешность определения координат характерных точек границы части земельного участка, м
	X	Y		
1	2	3	4	5
601	777227.67	1319961.76	данные отсутствуют	данные отсутствуют
602	777224.15	1319963.49	данные отсутствуют	данные отсутствуют
603	777221.62	1319961.74	данные отсутствуют	данные отсутствуют
603	777221.62	1319961.74	данные отсутствуют	данные отсутствуют
603	777221.62	1319961.74	данные отсутствуют	данные отсутствуют
604	777219.03	1319962.38	данные отсутствуют	данные отсутствуют
604	777219.03	1319962.38	данные отсутствуют	данные отсутствуют
604	777219.03	1319962.38	данные отсутствуют	данные отсутствуют
605	777217.29	1319958.06	данные отсутствуют	данные отсутствуют
605	777217.29	1319958.06	данные отсутствуют	данные отсутствуют
605	777217.29	1319958.06	данные отсутствуют	данные отсутствуют
606	777220.29	1319953.66	данные отсутствуют	данные отсутствуют
606	777220.29	1319953.66	данные отсутствуют	данные отсутствуют
606	777220.29	1319953.66	данные отсутствуют	данные отсутствуют
607	777220.55	1319945.09	данные отсутствуют	данные отсутствуют
607	777220.55	1319945.09	данные отсутствуют	данные отсутствуют
607	777220.55	1319945.09	данные отсутствуют	данные отсутствуют
Государственный регистратор				ФГИС ЕГРН
полное наименование должности			подпись	инициалы, фамилия

М.П.

<b>Земельный участок</b>			
(вид объекта недвижимости)			
Лист № ____ Раздела <b>4.2</b>	Всего листов раздела <b>4.2</b> : ____	Всего разделов: ____	Всего листов выписки: ____
<b>30.09.2021 № 99/2021/420869168</b>			
Кадастровый номер:		<b>02:17:000000:70 (единое землепользование)</b>	

Номер точки	Координаты, м		Описание закрепления на местности	Средняя квадратическая погрешность определения координат характерных точек границы части земельного участка, м
	X	Y		
1	2	3	4	5
608	777208.33	1319920.05	данные отсутствуют	данные отсутствуют
608	777208.33	1319920.05	данные отсутствуют	данные отсутствуют
608	777208.33	1319920.05	данные отсутствуют	данные отсутствуют
609	777206.11	1319907.66	данные отсутствуют	данные отсутствуют
609	777206.11	1319907.66	данные отсутствуют	данные отсутствуют
610	777206.23	1319898.8	данные отсутствуют	данные отсутствуют
610	777206.23	1319898.8	данные отсутствуют	данные отсутствуют
611	777199.8	1319881.82	данные отсутствуют	данные отсутствуют
611	777199.8	1319881.82	данные отсутствуют	данные отсутствуют
612	777185.4	1319867.12	данные отсутствуют	данные отсутствуют
613	777158.64	1319803.03	данные отсутствуют	данные отсутствуют
614	777141.15	1319757.16	данные отсутствуют	данные отсутствуют
615	777123.21	1319710.5	данные отсутствуют	данные отсутствуют
616	777140.07	1319704.63	данные отсутствуют	данные отсутствуют
634	777639.92	1319764.53	данные отсутствуют	данные отсутствуют
635	777642.15	1319789.96	данные отсутствуют	данные отсутствуют
636	777692.35	1319787.51	данные отсутствуют	данные отсутствуют

Государственный регистратор		ФГИС ЕГРН
полное наименование должности	подпись	инициалы, фамилия

М.П.

<b>Земельный участок</b>			
(вид объекта недвижимости)			
Лист № ____ Раздела <b>4.2</b>	Всего листов раздела <b>4.2</b> : ____	Всего разделов: ____	Всего листов выписки: ____
<b>30.09.2021 № 99/2021/420869168</b>			
Кадастровый номер:		<b>02:17:000000:70 (единое землепользование)</b>	

Номер точки	Координаты, м		Описание закрепления на местности	Средняя квадратическая погрешность определения координат характерных точек границы части земельного участка, м
	X	Y		
1	2	3	4	5
637	777778.71	1319788.18	данные отсутствуют	данные отсутствуют
675	778432.28	1319724.92	данные отсутствуют	данные отсутствуют
677	778613.17	1319724.92	данные отсутствуют	данные отсутствуют
679	778713.67	1319733.53	данные отсутствуют	данные отсутствуют
680	778762.48	1319701.94	данные отсутствуют	данные отсутствуют
681	778759.61	1319664.62	данные отсутствуют	данные отсутствуют
682	778791.19	1319604.32	данные отсутствуют	данные отсутствуют
683	778857.24	1319607.19	данные отсутствуют	данные отсутствуют
683	778857.24	1319607.19	данные отсутствуют	данные отсутствуют
684	778920.41	1319566.99	данные отсутствуют	данные отсутствуют
684	778920.41	1319566.99	данные отсутствуют	данные отсутствуют
685	778954.86	1319492.34	данные отсутствуют	данные отсутствуют
686	779052.49	1319469.36	данные отсутствуют	данные отсутствуют
686	779052.49	1319469.36	данные отсутствуют	данные отсутствуют
687	779107.04	1319388.97	данные отсутствуют	данные отсутствуют
688	779150.11	1319348.77	данные отсутствуют	данные отсутствуют
689	779144.37	1319279.86	данные отсутствуют	данные отсутствуют

Государственный регистратор		ФГИС ЕГРН
полное наименование должности	подпись	инициалы, фамилия

М.П.

Земельный участок				
(вид объекта недвижимости)				
Лист № ____ Раздела <b>4.2</b>		Всего листов раздела <b>4.2</b> : ____		Всего разделов: ____
30.09.2021 № 99/2021/420869168				
Кадастровый номер:			02:17:000000:70 (единое землепользование)	
Номер точки	Координаты, м		Описание закрепления на местности	Средняя квадратическая погрешность определения координат характерных точек границы части земельного участка, м
	X	Y		
1	2	3	4	5
690	779141.5	1319182.23	данные отсутствуют	данные отсутствуют
691	779121.4	1319104.7	данные отсутствуют	данные отсутствуют
691	779121.4	1319104.7	данные отсутствуют	данные отсутствуют
692	779210.41	1319053.02	данные отсутствуют	данные отсутствуют
692	779210.41	1319053.02	данные отсутствуют	данные отсутствуют
693	779236.26	1319061.63	данные отсутствуют	данные отсутствуют
693	779236.26	1319061.63	данные отсутствуют	данные отсутствуют
694	779302.3	1319009.95	данные отсутствуют	данные отсутствуют
694	779302.3	1319009.95	данные отсутствуют	данные отсутствуют
695	779325.27	1318949.65	данные отсутствуют	данные отсутствуют
695	779325.27	1318949.65	данные отсутствуют	данные отсутствуют
696	779325.27	1318869.25	данные отсутствуют	данные отсутствуют
696	779325.27	1318869.25	данные отсутствуют	данные отсутствуют
697	779362.6	1318834.79	данные отсутствуют	данные отсутствуют
697	779362.6	1318834.79	данные отсутствуют	данные отсутствуют
698	779339.62	1318794.6	данные отсутствуют	данные отсутствуют
699	779328.14	1318768.75	данные отсутствуют	данные отсутствуют
Государственный регистратор				ФГИС ЕГРН
полное наименование должности			подпись	инициалы, фамилия

М.П.

Раздел 4.2

Выписка из Единого государственного реестра недвижимости об объекте недвижимости  
Сведения о частях земельного участка

Земельный участок				
(вид объекта недвижимости)				
Лист № ____ Раздела <b>4.2</b>		Всего листов раздела <b>4.2</b> : ____		Всего разделов: ____
30.09.2021 № 99/2021/420869168				
Кадастровый номер:			02:17:000000:70 (единое землепользование)	
Номер точки	Координаты, м		Описание закрепления на местности	Средняя квадратическая погрешность определения координат характерных точек границы части земельного участка, м
	X	Y		
1	2	3	4	5
708	779374.08	1318777.37	данные отсутствуют	данные отсутствуют
708	779374.08	1318777.37	данные отсутствуют	данные отсутствуют
709	779468.84	1318705.58	данные отсутствуют	данные отсутствуют
711	779511.91	1318605.09	данные отсутствуют	данные отсутствуют
712	779520.52	1318651.03	данные отсутствуют	данные отсутствуют
713	779592.3	1318651.03	данные отсутствуют	данные отсутствуют
713	779592.3	1318651.03	данные отсутствуют	данные отсутствуют
714	779684.19	1318622.31	данные отсутствуют	данные отсутствуют
715	779758.84	1318622.31	данные отсутствуют	данные отсутствуют
716	779865.08	1318593.6	данные отсутствуют	данные отсутствуют
717	779936.87	1318636.67	данные отсутствуют	данные отсутствуют
717	779936.87	1318636.67	данные отсутствуют	данные отсутствуют
718	780002.91	1318659.64	данные отсутствуют	данные отсутствуют
723	780020.14	1318725.68	данные отсутствуют	данные отсутствуют
723	780020.14	1318725.68	данные отсутствуют	данные отсутствуют
724	780031.62	1318837.67	данные отсутствуют	данные отсутствуют
724	780031.62	1318837.67	данные отсутствуют	данные отсутствуют
Государственный регистратор				ФГИС ЕГРН
полное наименование должности			подпись	инициалы, фамилия

М.П.



<b>Земельный участок</b>			
(вид объекта недвижимости)			
Лист № ____ Раздела <b>4.2</b>	Всего листов раздела <b>4.2</b> : ____	Всего разделов: ____	Всего листов выписки: ____
<b>30.09.2021 № 99/2021/420869168</b>			
Кадастровый номер:		<b>02:17:000000:70 (единое землепользование)</b>	

Номер точки	Координаты, м		Описание закрепления на местности	Средняя квадратическая погрешность определения координат характерных точек границы части земельного участка, м
	X	Y		
1	2	3	4	5
725	780126.38	1318852.02	данные отсутствуют	данные отсутствуют
726	780327.37	1318912.32	данные отсутствуют	данные отсутствуют
726	780327.37	1318912.32	данные отсутствуют	данные отсутствуют
727	780399.16	1318923.81	данные отсутствуют	данные отсутствуют
727	780399.16	1318923.81	данные отсутствуют	данные отсутствуют
728	780364.7	1318869.25	данные отсутствуют	данные отсутствуют
731	780608.76	1318814.7	данные отсутствуют	данные отсутствуют
732	780620.25	1318771.62	данные отсутствуют	данные отсутствуют
733	780758.88	1319113.36	данные отсутствуют	данные отсутствуют
733	780758.88	1319113.36	данные отсутствуют	данные отсутствуют
733	780758.88	1319113.36	данные отсутствуют	данные отсутствуют
733	780758.88	1319113.36	данные отсутствуют	данные отсутствуют
734	780759.25	1319115.58	данные отсутствуют	данные отсутствуют
734	780759.25	1319115.58	данные отсутствуют	данные отсутствуют
734	780759.25	1319115.58	данные отсутствуют	данные отсутствуют
734	780759.25	1319115.58	данные отсутствуют	данные отсутствуют
734	780759.25	1319115.58	данные отсутствуют	данные отсутствуют
735	780757.03	1319115.95	данные отсутствуют	данные отсутствуют

Государственный регистратор		ФГИС ЕГРН
полное наименование должности	подпись	инициалы, фамилия

М.П.

<b>Земельный участок</b>			
(вид объекта недвижимости)			
Лист № ____ Раздела <b>4.2</b>	Всего листов раздела <b>4.2</b> : ____	Всего разделов: ____	Всего листов выписки: ____
<b>30.09.2021 № 99/2021/420869168</b>			
Кадастровый номер:		<b>02:17:000000:70 (единое землепользование)</b>	

Номер точки	Координаты, м		Описание закрепления на местности	Средняя квадратическая погрешность определения координат характерных точек границы части земельного участка, м
	X	Y		
1	2	3	4	5
735	780757.03	1319115.95	данные отсутствуют	данные отсутствуют
735	780757.03	1319115.95	данные отсутствуют	данные отсутствуют
735	780757.03	1319115.95	данные отсутствуют	данные отсутствуют
736	780756.66	1319113.73	данные отсутствуют	данные отсутствуют
736	780756.66	1319113.73	данные отсутствуют	данные отсутствуют
736	780756.66	1319113.73	данные отсутствуют	данные отсутствуют
736	780756.66	1319113.73	данные отсутствуют	данные отсутствуют
737	780702.8	1318780.2	данные отсутствуют	данные отсутствуют
737	780702.8	1318780.2	данные отсутствуют	данные отсутствуют
738	780703.17	1318782.42	данные отсутствуют	данные отсутствуют
738	780703.17	1318782.42	данные отсутствуют	данные отсутствуют
739	780700.95	1318782.79	данные отсутствуют	данные отсутствуют
739	780700.95	1318782.79	данные отсутствуют	данные отсутствуют
739	780700.95	1318782.79	данные отсутствуют	данные отсутствуют
740	780700.58	1318780.57	данные отсутствуют	данные отсутствуют
740	780700.58	1318780.57	данные отсутствуют	данные отсутствуют
740	780700.58	1318780.57	данные отсутствуют	данные отсутствуют

Государственный регистратор		ФГИС ЕГРН
полное наименование должности	подпись	инициалы, фамилия

М.П.

Земельный участок				
(вид объекта недвижимости)				
Лист № ____ Раздела <b>4.2</b>		Всего листов раздела <b>4.2</b> : ____		Всего разделов: ____
30.09.2021 № 99/2021/420869168				
Кадастровый номер:			02:17:000000:70 (единое землепользование)	
Номер точки	Координаты, м		Описание закрепления на местности	Средняя квадратическая погрешность определения координат характерных точек границы части земельного участка, м
	X	Y		
1	2	3	4	5
741	780720.88	1318887.85	данные отсутствуют	данные отсутствуют
741	780720.88	1318887.85	данные отсутствуют	данные отсутствуют
742	780721.25	1318890.07	данные отсутствуют	данные отсутствуют
742	780721.25	1318890.07	данные отсутствуют	данные отсутствуют
743	780719.03	1318890.44	данные отсутствуют	данные отсутствуют
743	780719.03	1318890.44	данные отсутствуют	данные отсутствуют
744	780718.66	1318888.22	данные отсутствуют	данные отсутствуют
744	780718.66	1318888.22	данные отсутствуют	данные отсутствуют
745	780685.07	1318674.12	данные отсутствуют	данные отсутствуют
745	780685.07	1318674.12	данные отсутствуют	данные отсутствуют
746	780685.44	1318676.34	данные отсутствуют	данные отсутствуют
746	780685.44	1318676.34	данные отсутствуют	данные отсутствуют
747	780683.22	1318676.71	данные отсутствуют	данные отсутствуют
747	780683.22	1318676.71	данные отсутствуют	данные отсутствуют
747	780683.22	1318676.71	данные отсутствуют	данные отсутствуют
748	780682.85	1318674.49	данные отсутствуют	данные отсутствуют
748	780682.85	1318674.49	данные отсутствуют	данные отсутствуют
Государственный регистратор				ФГИС ЕГРН
полное наименование должности			подпись	инициалы, фамилия

М.П.

Раздел 4.2

Выписка из Единого государственного реестра недвижимости об объекте недвижимости  
Сведения о частях земельного участка

Земельный участок				
(вид объекта недвижимости)				
Лист № ____ Раздела <b>4.2</b>		Всего листов раздела <b>4.2</b> : ____		Всего разделов: ____
30.09.2021 № 99/2021/420869168				
Кадастровый номер:			02:17:000000:70 (единое землепользование)	
Номер точки	Координаты, м		Описание закрепления на местности	Средняя квадратическая погрешность определения координат характерных точек границы части земельного участка, м
	X	Y		
1	2	3	4	5
748	780682.85	1318674.49	данные отсутствуют	данные отсутствуют
749	780739.85	1319000.42	данные отсутствуют	данные отсутствуют
749	780739.85	1319000.42	данные отсутствуют	данные отсутствуют
750	780740.22	1319002.64	данные отсутствуют	данные отсутствуют
750	780740.22	1319002.64	данные отсутствуют	данные отсутствуют
752	780737.63	1319000.79	данные отсутствуют	данные отсутствуют
752	780737.63	1319000.79	данные отсутствуют	данные отсутствуют
1204	779784.81	1314678.25	данные отсутствуют	данные отсутствуют
1204	779784.81	1314678.25	данные отсутствуют	данные отсутствуют
1205	779776.96	1314673.22	данные отсутствуют	данные отсутствуют
1205	779776.96	1314673.22	данные отсутствуют	данные отсутствуют
1206	779770.79	1314670.57	данные отсутствуют	данные отсутствуют
1206	779770.79	1314670.57	данные отсутствуют	данные отсутствуют
1207	779770.77	1314670.56	данные отсутствуют	данные отсутствуют
1207	779770.77	1314670.56	данные отсутствуют	данные отсутствуют
1208	779766.09	1314669.53	данные отсутствуют	данные отсутствуют
1208	779766.09	1314669.53	данные отсутствуют	данные отсутствуют
Государственный регистратор				ФГИС ЕГРН
полное наименование должности			подпись	инициалы, фамилия

М.П.

<b>Земельный участок</b>			
(вид объекта недвижимости)			
Лист № ____ Раздела <b>4.2</b>	Всего листов раздела <b>4.2</b> : ____	Всего разделов: ____	Всего листов выписки: ____
<b>30.09.2021 № 99/2021/420869168</b>			
Кадастровый номер:		<b>02:17:000000:70 (единое землепользование)</b>	

Номер точки	Координаты, м		Описание закрепления на местности	Средняя квадратическая погрешность определения координат характерных точек границы части земельного участка, м
	X	Y		
1	2	3	4	5
1209	779759.35	1314668.84	данные отсутствуют	данные отсутствуют
1209	779759.35	1314668.84	данные отсутствуют	данные отсутствуют
1210	779759.33	1314668.84	данные отсутствуют	данные отсутствуют
1210	779759.33	1314668.84	данные отсутствуют	данные отсутствуют
1211	779753.62	1314669.53	данные отсутствуют	данные отсутствуют
1211	779753.62	1314669.53	данные отсутствуют	данные отсутствуют
1212	779753.59	1314669.54	данные отсутствуют	данные отсутствуют
1212	779753.59	1314669.54	данные отсутствуют	данные отсутствуют
1213	779746.23	1314673.22	данные отсутствуют	данные отсутствуют
1213	779746.23	1314673.22	данные отсутствуют	данные отсутствуют
1214	779746.19	1314673.26	данные отсутствуют	данные отсутствуют
1214	779746.19	1314673.26	данные отсутствуют	данные отсутствуют
1215	779745.8	1314673.98	данные отсутствуют	данные отсутствуют
1215	779745.8	1314673.98	данные отсутствуют	данные отсутствуют
1216	779713.42	1314669.94	данные отсутствуют	данные отсутствуют
1216	779713.42	1314669.94	данные отсутствуют	данные отсутствуют
1217	779728.35	1314753.1	данные отсутствуют	данные отсутствуют

Государственный регистратор		ФГИС ЕГРН
полное наименование должности	подпись	инициалы, фамилия

М.П.

Раздел 4.2

Выписка из Единого государственного реестра недвижимости об объекте недвижимости  
Сведения о частях земельного участка

<b>Земельный участок</b>			
(вид объекта недвижимости)			
Лист № ____ Раздела <b>4.2</b>	Всего листов раздела <b>4.2</b> : ____	Всего разделов: ____	Всего листов выписки: ____
<b>30.09.2021 № 99/2021/420869168</b>			
Кадастровый номер:		<b>02:17:000000:70 (единое землепользование)</b>	

Номер точки	Координаты, м		Описание закрепления на местности	Средняя квадратическая погрешность определения координат характерных точек границы части земельного участка, м
	X	Y		
1	2	3	4	5
1217	779728.35	1314753.1	данные отсутствуют	данные отсутствуют
1218	779686.38	1314800.78	данные отсутствуют	данные отсутствуют
1218	779686.38	1314800.78	данные отсутствуют	данные отсутствуют
1219	779668.95	1314810.46	данные отсутствуют	данные отсутствуют
1219	779668.95	1314810.46	данные отсутствуют	данные отсутствуют
1220	779668.93	1314810.47	данные отсутствуют	данные отсутствуют
1220	779668.93	1314810.47	данные отсутствуют	данные отсутствуют
1220	779668.93	1314810.47	данные отсутствуют	данные отсутствуют
1221	779668.06	1314811.22	данные отсутствуют	данные отсутствуют
1221	779668.06	1314811.22	данные отсутствуют	данные отсутствуют
1221	779668.06	1314811.22	данные отсутствуют	данные отсутствуют
1222	779645.56	1314819.31	данные отсутствуют	данные отсутствуют
1222	779645.56	1314819.31	данные отсутствуют	данные отсутствуют
1223	779642.71	1314818.78	данные отсутствуют	данные отсутствуют
1223	779642.71	1314818.78	данные отсутствуют	данные отсутствуют
1234	779608.45	1314740.26	данные отсутствуют	данные отсутствуют
1234	779608.45	1314740.26	данные отсутствуют	данные отсутствуют

Государственный регистратор		ФГИС ЕГРН
полное наименование должности	подпись	инициалы, фамилия

М.П.

<b>Земельный участок</b>			
(вид объекта недвижимости)			
Лист № ____ Раздела <b>4.2</b>	Всего листов раздела <b>4.2</b> : ____	Всего разделов: ____	Всего листов выписки: ____
<b>30.09.2021 № 99/2021/420869168</b>			
Кадастровый номер:		<b>02:17:000000:70 (единое землепользование)</b>	

Номер точки	Координаты, м		Описание закрепления на местности	Средняя квадратическая погрешность определения координат характерных точек границы части земельного участка, м
	X	Y		
1	2	3	4	5
1235	779608.45	1314732.25	данные отсутствуют	данные отсутствуют
1235	779608.45	1314732.25	данные отсутствуют	данные отсутствуют
1236	779607.11	1314723.25	данные отсутствуют	данные отсутствуют
1236	779607.11	1314723.25	данные отсутствуют	данные отсутствуют
1237	779607.1	1314723.22	данные отсутствуют	данные отсутствуют
1237	779607.1	1314723.22	данные отсутствуют	данные отсутствуют
1238	779603.77	1314716.23	данные отсутствуют	данные отсутствуют
1238	779603.77	1314716.23	данные отсутствуют	данные отсутствуют
1239	779603.76	1314716.21	данные отсутствуют	данные отсутствуют
1239	779603.76	1314716.21	данные отсутствуют	данные отсутствуют
1240	779597.1	1314708.55	данные отсутствуют	данные отсутствуют
1240	779597.1	1314708.55	данные отсутствуют	данные отсутствуют
1241	779597.08	1314708.53	данные отсутствуют	данные отсутствуют
1241	779597.08	1314708.53	данные отсутствуют	данные отсутствуют
1242	779597.06	1314708.52	данные отсутствуют	данные отсутствуют
1242	779597.06	1314708.52	данные отсутствуют	данные отсутствуют
1267	779469.77	1314688.85	данные отсутствуют	данные отсутствуют
Государственный регистратор				ФГИС ЕГРН
полное наименование должности			подпись	инициалы, фамилия

М.П.

Раздел 4.2

Выписка из Единого государственного реестра недвижимости об объекте недвижимости  
Сведения о частях земельного участка

<b>Земельный участок</b>			
(вид объекта недвижимости)			
Лист № ____ Раздела <b>4.2</b>	Всего листов раздела <b>4.2</b> : ____	Всего разделов: ____	Всего листов выписки: ____
<b>30.09.2021 № 99/2021/420869168</b>			
Кадастровый номер:		<b>02:17:000000:70 (единое землепользование)</b>	

Номер точки	Координаты, м		Описание закрепления на местности	Средняя квадратическая погрешность определения координат характерных точек границы части земельного участка, м
	X	Y		
1	2	3	4	5
1268	779461.44	1314689.19	данные отсутствуют	данные отсутствуют
1269	779461.4	1314689.2	данные отсутствуют	данные отсутствуют
1270	779454.08	1314693.2	данные отсутствуют	данные отсутствуют
1271	779454.06	1314693.21	данные отсутствуют	данные отсутствуют
1272	779448.73	1314698.2	данные отсутствуют	данные отсутствуют
1273	779443.06	1314703.53	данные отсутствуют	данные отсутствуют
1274	779443.05	1314703.55	данные отсутствуют	данные отсутствуют
1279	779431.68	1314689.55	данные отсутствуют	данные отсутствуют
1280	779430.56	1314679.65	данные отсутствуют	данные отсутствуют
1281	779427.12	1314668.22	данные отсутствуют	данные отсутствуют
1282	779425.94	1314666.73	данные отсутствуют	данные отсутствуют
1283	779444.9	1314670.66	данные отсутствуют	данные отсутствуют
1284	779467.35	1314666.98	данные отсутствуют	данные отсутствуют
1287	779543.4	1314710.98	данные отсутствуют	данные отсутствуют
1289	779602.5	1314683.02	данные отсутствуют	данные отсутствуют
1290	779631.37	1314717.38	данные отсутствуют	данные отсутствуют
1290	779631.37	1314717.38	данные отсутствуют	данные отсутствуют
Государственный регистратор				ФГИС ЕГРН
полное наименование должности			подпись	инициалы, фамилия

М.П.

<b>Земельный участок</b>			
(вид объекта недвижимости)			
Лист № ____ Раздела <b>4.2</b>	Всего листов раздела <b>4.2</b> : ____	Всего разделов: ____	Всего листов выписки: ____
<b>30.09.2021 № 99/2021/420869168</b>			
Кадастровый номер:		<b>02:17:000000:70 (единое землепользование)</b>	

Номер точки	Координаты, м		Описание закрепления на местности	Средняя квадратическая погрешность определения координат характерных точек границы части земельного участка, м
	X	Y		
1	2	3	4	5
1291	779641.91	1314707.76	данные отсутствуют	данные отсутствуют
1292	779734.46	1314644.99	данные отсутствуют	данные отсутствуют
1293	779744.99	1314617.95	данные отсутствуют	данные отсутствуют
1294	779766.07	1314615.22	данные отсутствуют	данные отсутствуют
1398	776844.52	1308219.6	данные отсутствуют	данные отсутствуют
1398	776844.52	1308219.6	данные отсутствуют	данные отсутствуют
1398	776844.52	1308219.6	данные отсутствуют	данные отсутствуют
1399	776872.45	1308298.2	данные отсутствуют	данные отсутствуют
1427	776879.14	1308203.47	данные отсутствуют	данные отсутствуют
1428	776860.96	1308217.41	данные отсутствуют	данные отсутствуют
1428	776860.96	1308217.41	данные отсутствуют	данные отсутствуют
1429	776855.81	1308214.34	данные отсутствуют	данные отсутствуют
1429	776855.81	1308214.34	данные отсутствуют	данные отсутствуют
1430	776798.65	1308239.83	данные отсутствуют	данные отсутствуют
1430	776798.65	1308239.83	данные отсутствуют	данные отсутствуют
1513	776798.37	1308352.72	данные отсутствуют	данные отсутствуют
1513	776798.37	1308352.72	данные отсутствуют	данные отсутствуют

Государственный регистратор		ФГИС ЕГРН
полное наименование должности	подпись	инициалы, фамилия

М.П.

<b>Земельный участок</b>			
(вид объекта недвижимости)			
Лист № ____ Раздела <b>4.2</b>	Всего листов раздела <b>4.2</b> : ____	Всего разделов: ____	Всего листов выписки: ____
<b>30.09.2021 № 99/2021/420869168</b>			
Кадастровый номер:		<b>02:17:000000:70 (единое землепользование)</b>	

Номер точки	Координаты, м		Описание закрепления на местности	Средняя квадратическая погрешность определения координат характерных точек границы части земельного участка, м
	X	Y		
1	2	3	4	5
1514	776840.53	1308357.71	данные отсутствуют	данные отсутствуют
1514	776840.53	1308357.71	данные отсутствуют	данные отсутствуют
1515	776841.66	1308360.9	данные отсутствуют	данные отсутствуют
1515	776841.66	1308360.9	данные отсутствуют	данные отсутствуют
1516	776875.99	1308308.19	данные отсутствуют	данные отсутствуют
1516	776875.99	1308308.19	данные отсутствуют	данные отсутствуют
1517	776874.55	1308304.13	данные отсутствуют	данные отсутствуют
1517	776874.55	1308304.13	данные отсутствуют	данные отсутствуют
1518	776803.61	1308238.66	данные отсутствуют	данные отсутствуют
1518	776803.61	1308238.66	данные отсутствуют	данные отсутствуют
2867	774422.95	1318325.67	данные отсутствуют	данные отсутствуют
2868	774408.64	1318360.79	данные отсутствуют	данные отсутствуют
2869	774413.73	1318362.37	данные отсутствуют	данные отсутствуют
2870	774420.13	1318356.88	данные отсутствуют	данные отсутствуют
2871	774437.14	1318363.35	данные отсутствуют	данные отсутствуют
2872	774462.39	1318372.86	данные отсутствуют	данные отсутствуют
2873	774517.67	1318389.19	данные отсутствуют	данные отсутствуют

Государственный регистратор		ФГИС ЕГРН
полное наименование должности	подпись	инициалы, фамилия

М.П.

Земельный участок				
(вид объекта недвижимости)				
Лист № ____ Раздела <b>4.2</b>		Всего листов раздела <b>4.2</b> : ____		Всего разделов: ____
30.09.2021 № 99/2021/420869168				
Кадастровый номер:			02:17:000000:70 (единое землепользование)	
Номер точки	Координаты, м		Описание закрепления на местности	Средняя квадратическая погрешность определения координат характерных точек границы части земельного участка, м
	X	Y		
1	2	3	4	5
2874	774626.94	1318420.61	данные отсутствуют	данные отсутствуют
2876	774799.88	1318466.56	данные отсутствуют	данные отсутствуют
2877	774870.68	1318494.13	данные отсутствуют	данные отсутствуют
2878	774974.63	1318525.44	данные отсутствуют	данные отсутствуют
2879	775137.84	1318575.09	данные отсутствуют	данные отсутствуют
2880	775166.54	1318584.74	данные отсутствуют	данные отсутствуют
2881	775196.53	1318595.62	данные отсутствуют	данные отсутствуют
2882	775249.27	1318618.84	данные отсутствуют	данные отсутствуют
2883	775278.2	1318632.45	данные отсутствуют	данные отсутствуют
2884	775434.74	1318714.38	данные отсутствуют	данные отсутствуют
2885	775573.88	1318768.86	данные отсутствуют	данные отсутствуют
2886	775678.68	1318828.7	данные отсутствуют	данные отсутствуют
3084	774510.92	1318351.96	данные отсутствуют	данные отсутствуют
3113	774567.68	1318373.75	данные отсутствуют	данные отсутствуют
3114	774602.08	1318406.82	данные отсутствуют	данные отсутствуют
3115	774647.05	1318417.4	данные отсутствуют	данные отсутствуют
3116	774742.3	1318402.85	данные отсутствуют	данные отсутствуют
Государственный регистратор				ФГИС ЕГРН
полное наименование должности			подпись	инициалы, фамилия

М.П.

Раздел 4.2

Выписка из Единого государственного реестра недвижимости об объекте недвижимости  
Сведения о частях земельного участка

Земельный участок				
(вид объекта недвижимости)				
Лист № ____ Раздела <b>4.2</b>		Всего листов раздела <b>4.2</b> : ____		Всего разделов: ____
30.09.2021 № 99/2021/420869168				
Кадастровый номер:			02:17:000000:70 (единое землепользование)	
Номер точки	Координаты, м		Описание закрепления на местности	Средняя квадратическая погрешность определения координат характерных точек границы части земельного участка, м
	X	Y		
1	2	3	4	5
3187	775612.51	1318789.52	данные отсутствуют	данные отсутствуют
3188	775573.34	1318766.59	данные отсутствуют	данные отсутствуют
3189	775442.69	1318713.94	данные отсутствуют	данные отсутствуют
3190	775312.96	1318649.45	данные отсутствуют	данные отсутствуют
3191	775283.03	1318633.91	данные отсутствуют	данные отсутствуют
3192	775246.65	1318616.71	данные отсутствуют	данные отсутствуют
3193	775195.55	1318594.22	данные отсутствуют	данные отсутствуют
3194	775154.37	1318579.83	данные отсутствуют	данные отсутствуют
3195	775123.78	1318569.91	данные отсутствуют	данные отсутствуют
3196	775091.2	1318560.16	данные отсутствуют	данные отсутствуют
3197	774983.55	1318527.41	данные отсутствуют	данные отсутствуют
3198	774860.2	1318487.73	данные отсутствуют	данные отсутствуют
3199	774798.02	1318464.58	данные отсутствуют	данные отсутствуют
3201	774599.57	1318410.67	данные отсутствуют	данные отсутствуют
3202	774561.87	1318373.96	данные отсутствуют	данные отсутствуют
3294	779608.13	1314689.72	данные отсутствуют	данные отсутствуют
3295	779641.4	1314708.22	данные отсутствуют	данные отсутствуют
Государственный регистратор				ФГИС ЕГРН
полное наименование должности			подпись	инициалы, фамилия

М.П.

<b>Земельный участок</b>			
(вид объекта недвижимости)			
Лист № ____ Раздела <b>4.2</b>	Всего листов раздела <b>4.2</b> : ____	Всего разделов: ____	Всего листов выписки: ____
<b>30.09.2021 № 99/2021/420869168</b>			
Кадастровый номер:		<b>02:17:000000:70 (единое землепользование)</b>	

Номер точки	Координаты, м		Описание закрепления на местности	Средняя квадратическая погрешность определения координат характерных точек границы части земельного участка, м
	X	Y		
1	2	3	4	5
3296	779677.28	1314805.83	данные отсутствуют	данные отсутствуют
3297	779657.73	1314814.94	данные отсутствуют	данные отсутствуют
3298	779621.54	1314716.51	данные отсутствуют	данные отсутствуют
3299	780718.65	1318629.69	данные отсутствуют	данные отсутствуют
3300	780755.92	1318622.32	данные отсутствуют	данные отсутствуют
3301	780759.48	1318643.54	данные отсутствуют	данные отсутствуют
3302	780722.12	1318650.92	данные отсутствуют	данные отсутствуют
3303	780796.32	1319142.71	данные отсутствуют	данные отсутствуют
3304	780778.59	1319169.33	данные отсутствуют	данные отсутствуют
3305	780699.91	1318647.76	данные отсутствуют	данные отсутствуют
3306	780717.12	1318621	данные отсутствуют	данные отсутствуют
3307	780699.83	1318670.54	данные отсутствуют	данные отсутствуют
3308	780784.63	1319172.15	данные отсутствуют	данные отсутствуют
3309	780747.19	1319154.64	данные отсутствуют	данные отсутствуют
3310	780669.49	1318695.05	данные отсутствуют	данные отсутствуют
3311	780696.82	1318652.55	данные отсутствуют	данные отсутствуют
3312	780738	1319003.01	данные отсутствуют	данные отсутствуют

Государственный регистратор		ФГИС ЕГРН
полное наименование должности	подпись	инициалы, фамилия

М.П.

<b>Земельный участок</b>			
(вид объекта недвижимости)			
Лист № ____ Раздела <b>4.2</b>	Всего листов раздела <b>4.2</b> : ____	Всего разделов: ____	Всего листов выписки: ____
<b>30.09.2021 № 99/2021/420869168</b>			
Кадастровый номер:		<b>02:17:000000:70 (единое землепользование)</b>	

Номер точки	Координаты, м		Описание закрепления на местности	Средняя квадратическая погрешность определения координат характерных точек границы части земельного участка, м
	X	Y		
1	2	3	4	5
3312	780738	1319003.01	данные отсутствуют	данные отсутствуют
3313	779575.31	1314702.01	данные отсутствуют	данные отсутствуют
3314	779551.94	1314733.57	данные отсутствуют	данные отсутствуют
3315	779542.48	1314711.75	данные отсутствуют	данные отсутствуют
3316	779565.21	1314678.69	данные отсутствуют	данные отсутствуют
3317	780683.38	1318674.4	данные отсутствуют	данные отсутствуют
3318	780683.74	1318676.62	данные отсутствуют	данные отсутствуют
3319	780700.65	1318780.56	данные отсутствуют	данные отсутствуют
3320	780701.01	1318782.78	данные отсутствуют	данные отсутствуют
3321	780762.71	1319161.9	данные отсутствуют	данные отсутствуют
3322	780707.85	1319136.26	данные отсутствуют	данные отсутствуют
3323	780642.82	1318736.53	данные отсутствуют	данные отсутствуют
3324	780683.26	1318673.65	данные отсутствуют	данные отсутствуют
3325	780648.66	1319109.46	данные отсутствуют	данные отсутствуют
3326	780672.21	1319120.73	данные отсутствуют	данные отсутствуют
3327	780680.64	1319125.25	данные отсутствуют	данные отсутствуют
3328	780682.68	1319126.34	данные отсутствуют	данные отсутствуют

Государственный регистратор		ФГИС ЕГРН
полное наименование должности	подпись	инициалы, фамилия

М.П.

Земельный участок				
(вид объекта недвижимости)				
Лист № ____ Раздела <u>4.2</u>		Всего листов раздела <u>4.2</u> : ____		Всего разделов: ____
30.09.2021 № 99/2021/420869168				
Кадастровый номер:			02:17:000000:70 (единое землепользование)	
Номер точки	Координаты, м		Описание закрепления на местности	Средняя квадратическая погрешность определения координат характерных точек границы части земельного участка, м
	X	Y		
1	2	3	4	5
3329	780627.33	1319105	данные отсутствуют	данные отсутствуют
3330	780627.12	1319103.5	данные отсутствуют	данные отсутствуют
3331	780826.22	1319083.29	данные отсутствуют	данные отсутствуют
3332	780827.47	1319091.59	данные отсутствуют	данные отсутствуют
3333	780812.12	1319112.28	данные отсутствуют	данные отсутствуют
3334	780809.15	1319114.76	данные отсутствуют	данные отсутствуют
3335	780802.77	1319127.52	данные отсутствуют	данные отсутствуют
3336	780802.66	1319130.19	данные отсутствуют	данные отсутствуют
3337	780781.29	1319170.59	данные отсутствуют	данные отсутствуют
3338	780783.59	1319167.14	данные отсутствуют	данные отсутствуют
3339	780785.37	1319158.4	данные отсутствуют	данные отсутствуют
3340	780785.94	1319148.81	данные отсутствуют	данные отсутствуют
3341	780786.1	1319146.01	данные отсутствуют	данные отсутствуют
3342	780794.12	1319109.57	данные отсутствуют	данные отсутствуют
3343	780803.59	1319097.91	данные отсутствуют	данные отсутствуют
3344	780814.52	1319087.7	данные отсутствуют	данные отсутствуют
3345	779724.87	1314660.2	данные отсутствуют	данные отсутствуют
Государственный регистратор				ФГИС ЕГРН
полное наименование должности			подпись	инициалы, фамилия

М.П.

Раздел 4.2

Выписка из Единого государственного реестра недвижимости об объекте недвижимости  
Сведения о частях земельного участка

Земельный участок				
(вид объекта недвижимости)				
Лист № ____ Раздела <u>4.2</u>		Всего листов раздела <u>4.2</u> : ____		Всего разделов: ____
30.09.2021 № 99/2021/420869168				
Кадастровый номер:			02:17:000000:70 (единое землепользование)	
Номер точки	Координаты, м		Описание закрепления на местности	Средняя квадратическая погрешность определения координат характерных точек границы части земельного участка, м
	X	Y		
1	2	3	4	5
3346	779738.93	1314662.28	данные отсутствуют	данные отсутствуют
3347	779767.05	1314666.45	данные отсутствуют	данные отсутствуют
3348	779788.4	1314672.7	данные отсутствуют	данные отсутствуют
3349	779796.52	1314672.19	данные отсутствуют	данные отсутствуют
3350	779798.61	1314677.33	данные отсутствуют	данные отсутствуют
3351	779638.87	1314815.59	данные отсутствуют	данные отсутствуют
3352	779608.44	1314740.61	данные отсутствуют	данные отсутствуют
3353	779595.2	1314707.97	данные отсутствуют	данные отсутствуют
3354	779588.92	1314692.51	данные отсутствуют	данные отсутствуют
3355	779592.1	1314691.96	данные отсутствуют	данные отсутствуют
3356	779606.15	1314699.25	данные отсутствуют	данные отсутствуют
3357	779611.88	1314712.79	данные отсутствуют	данные отсутствуют
3358	779615.53	1314732.58	данные отсутствуют	данные отсутствуют
3359	779619.69	1314762.26	данные отсутствуют	данные отсутствуют
3360	779625.94	1314781	данные отсутствуют	данные отсутствуют
3361	779631.67	1314794.54	данные отсутствуют	данные отсутствуют
3362	779635.83	1314804.43	данные отсутствуют	данные отсутствуют
Государственный регистратор				ФГИС ЕГРН
полное наименование должности			подпись	инициалы, фамилия

М.П.



<b>Земельный участок</b>			
(вид объекта недвижимости)			
Лист № ____ Раздела <b>4.2</b>	Всего листов раздела <b>4.2</b> : ____	Всего разделов: ____	Всего листов выписки: ____
<b>30.09.2021 № 99/2021/420869168</b>			
Кадастровый номер:		<b>02:17:000000:70 (единое землепользование)</b>	

Номер точки	Координаты, м		Описание закрепления на местности	Средняя квадратическая погрешность определения координат характерных точек границы части земельного участка, м
	X	Y		
1	2	3	4	5
3363	779644.17	1314811.72	данные отсутствуют	данные отсутствуют
3364	779655.1	1314811.72	данные отсутствуют	данные отсутствуют
3365	779671.76	1314804.43	данные отсутствуют	данные отсутствуют
3366	779682.7	1314794.02	данные отсутствуют	данные отсутствуют
3367	779683.47	1314793.09	данные отсутствуют	данные отсутствуют
3368	779700.92	1314772.15	данные отсутствуют	данные отсутствуют
3369	779701.55	1314771.01	данные отсутствуют	данные отсутствуют
3370	779668.54	1314689.7	данные отсутствуют	данные отсутствуют
3371	779710.85	1314661.01	данные отсутствуют	данные отсутствуют
3372	779711.57	1314662.79	данные отсутствуют	данные отсутствуют
3373	779712.9	1314661.76	данные отсутствуют	данные отсутствуют
3374	776846.57	1308353.36	данные отсутствуют	данные отсутствуют
3375	776793.52	1308350.3	данные отсутствуют	данные отсутствуют
3376	776763.32	1308248.11	данные отсутствуют	данные отсутствуют
3377	776811.57	1308234.95	данные отсутствуют	данные отсутствуют
3378	776861.54	1308330.37	данные отсутствуют	данные отсутствуют
3379	776853.08	1308312.79	данные отсутствуют	данные отсутствуют

Государственный регистратор		ФГИС ЕГРН
полное наименование должности	подпись	инициалы, фамилия

М.П.

<b>Земельный участок</b>			
(вид объекта недвижимости)			
Лист № ____ Раздела <b>4.2</b>	Всего листов раздела <b>4.2</b> : ____	Всего разделов: ____	Всего листов выписки: ____
<b>30.09.2021 № 99/2021/420869168</b>			
Кадастровый номер:		<b>02:17:000000:70 (единое землепользование)</b>	

Номер точки	Координаты, м		Описание закрепления на местности	Средняя квадратическая погрешность определения координат характерных точек границы части земельного участка, м
	X	Y		
1	2	3	4	5
3380	776823.36	1308232.26	данные отсутствуют	данные отсутствуют
3381	776822.35	1308229.93	данные отсутствуют	данные отсутствуют
3382	776868.77	1308211.42	данные отсутствуют	данные отсутствуют
3383	776870.05	1308214.36	данные отсутствуют	данные отсутствуют
3384	776893.05	1308276.7	данные отсутствуют	данные отсутствуют
3385	776872.87	1308296.95	данные отсутствуют	данные отсутствуют
3386	777303.21	1319627.87	данные отсутствуют	данные отсутствуют
3387	777462.38	1319774.74	данные отсутствуют	данные отсутствуют
3388	777494.86	1319885.36	данные отсутствуют	данные отсутствуют
3389	777470.9	1320024.4	данные отсутствуют	данные отсутствуют
3390	777460.5	1320044.55	данные отсутствуют	данные отсутствуют
3391	777457.65	1320041.33	данные отсутствуют	данные отсутствуют
3392	777467.06	1320023.12	данные отсутствуют	данные отсутствуют
3393	777490.78	1319885.6	данные отсутствуют	данные отсутствуют
3394	777458.86	1319776.94	данные отсутствуют	данные отсутствуют
3395	777299.31	1319629.7	данные отсутствуют	данные отсутствуют
3396	775634.88	1318758.54	данные отсутствуют	данные отсутствуют

Государственный регистратор		ФГИС ЕГРН
полное наименование должности	подпись	инициалы, фамилия

М.П.

<b>Земельный участок</b>			
(вид объекта недвижимости)			
Лист № ____ Раздела <b>4.2</b>	Всего листов раздела <b>4.2</b> : ____	Всего разделов: ____	Всего листов выписки: ____
<b>30.09.2021 № 99/2021/420869168</b>			
Кадастровый номер:		<b>02:17:000000:70 (единое землепользование)</b>	

Номер точки	Координаты, м		Описание закрепления на местности	Средняя квадратическая погрешность определения координат характерных точек границы части земельного участка, м
	X	Y		
1	2	3	4	5
3397	775694.85	1318789.36	данные отсутствуют	данные отсутствуют
3398	775693.32	1318793.07	данные отсутствуют	данные отсутствуют
3399	775633.12	1318762.14	данные отсутствуют	данные отсутствуют
3400	775631.51	1318761.4	данные отсутствуют	данные отсутствуют
3401	775633.78	1318758.04	данные отсутствуют	данные отсутствуют
3402	774754.76	1318403.73	данные отсутствуют	данные отсутствуют
3403	774737.98	1318403.51	данные отсутствуют	данные отсутствуют
3404	774621.86	1318373.34	данные отсутствуют	данные отсутствуют
3405	774637.36	1318373.22	данные отсутствуют	данные отсутствуют
3406	774427.57	1318315.29	данные отсутствуют	данные отсутствуют
3407	774458.04	1318326.62	данные отсутствуют	данные отсутствуют
3408	774510.49	1318340.25	данные отсутствуют	данные отсутствуют
3409	774510.64	1318344.44	данные отсутствуют	данные отсутствуют
3410	774456.84	1318330.46	данные отсутствуют	данные отсутствуют
3411	774425.93	1318318.96	данные отсутствуют	данные отсутствуют
3412	774431.62	1318306.17	данные отсутствуют	данные отсутствуют
3413	774436.43	1318307.55	данные отсутствуют	данные отсутствуют
Государственный регистратор				ФГИС ЕГРН
полное наименование должности			подпись	инициалы, фамилия

М.П.

Раздел 4.2

Выписка из Единого государственного реестра недвижимости об объекте недвижимости  
Сведения о частях земельного участка

<b>Земельный участок</b>			
(вид объекта недвижимости)			
Лист № ____ Раздела <b>4.2</b>	Всего листов раздела <b>4.2</b> : ____	Всего разделов: ____	Всего листов выписки: ____
<b>30.09.2021 № 99/2021/420869168</b>			
Кадастровый номер:		<b>02:17:000000:70 (единое землепользование)</b>	

Номер точки	Координаты, м		Описание закрепления на местности	Средняя квадратическая погрешность определения координат характерных точек границы части земельного участка, м
	X	Y		
1	2	3	4	5
3414	774436.95	1318309.78	данные отсутствуют	данные отсутствуют
3415	774454.82	1318316.58	данные отсутствуют	данные отсутствуют
3416	774478.31	1318325.43	данные отсутствуют	данные отсутствуют
3417	774510.29	1318334.87	данные отсутствуют	данные отсутствуют
3418	774672	1318432.16	данные отсутствуют	данные отсутствуют
3419	775632.15	1318760.46	данные отсутствуют	данные отсутствуют
3420	775658.76	1318777.47	данные отсутствуют	данные отсутствуют
3421	775692.15	1318795.92	данные отсутствуют	данные отсутствуют
3422	774659.23	1318430.38	данные отсутствуют	данные отсутствуют
3423	774711.59	1318393.99	данные отсутствуют	данные отсутствуют
3424	774741.17	1318403.02	данные отсутствуют	данные отсутствуют
3425	774642.81	1318373.18	данные отсутствуют	данные отсутствуют
3426	777169.25	1319690.9	данные отсутствуют	данные отсутствуют
3427	777187.84	1319739.28	данные отсутствуют	данные отсутствуют
3428	777205.08	1319784.49	данные отсутствуют	данные отсутствуют
3429	777227.84	1319838.99	данные отсутствуют	данные отсутствуют
3430	777242.85	1319854.32	данные отсутствуют	данные отсутствуют
Государственный регистратор				ФГИС ЕГРН
полное наименование должности			подпись	инициалы, фамилия

М.П.

Земельный участок				
(вид объекта недвижимости)				
Лист № ____ Раздела <b>4.2</b>		Всего листов раздела <b>4.2</b> : ____		Всего разделов: ____
30.09.2021 № 99/2021/420869168				
Кадастровый номер:			02:17:000000:70 (единое землепользование)	
Номер точки	Координаты, м		Описание закрепления на местности	Средняя квадратическая погрешность определения координат характерных точек границы части земельного участка, м
	X	Y		
1	2	3	4	5
3431	777256.35	1319889.98	данные отсутствуют	данные отсутствуют
3432	777256.17	1319903.55	данные отсутствуют	данные отсутствуют
3433	777256.32	1319904.38	данные отсутствуют	данные отсутствуют
3434	777270.9	1319934.26	данные отсутствуют	данные отсутствуют
3435	777275.23	1319950.56	данные отсутствуют	данные отсутствуют
3436	777287.82	1319972.87	данные отсутствуют	данные отсутствуют
3437	777300.71	1320023	данные отсутствуют	данные отсутствуют
3438	780724.46	1319134.17	данные отсутствуют	данные отсутствуют
3439	780726.49	1319144.97	данные отсутствуют	данные отсутствуют
3440	780722.02	1319142.88	данные отсутствуют	данные отсутствуют
3441	780720.52	1319134.88	данные отсутствуют	данные отсутствуют
3442	780650.4	1318724.74	данные отсутствуют	данные отсутствуют
3443	780653.61	1318719.75	данные отсутствуют	данные отсутствуют
3444	779696.12	1314765.89	данные отсутствуют	данные отсутствуют
3445	779707.4	1314776.9	данные отсутствуют	данные отсутствуют
3446	779704.75	1314779.91	данные отсутствуют	данные отсутствуют
3447	779692.69	1314768.14	данные отсутствуют	данные отсутствуют
Государственный регистратор				ФГИС ЕГРН
полное наименование должности			подпись	инициалы, фамилия

М.П.

Земельный участок				
(вид объекта недвижимости)				
Лист № ____ Раздела <b>4.2</b>		Всего листов раздела <b>4.2</b> : ____		Всего разделов: ____
30.09.2021 № 99/2021/420869168				
Кадастровый номер:			02:17:000000:70 (единое землепользование)	
Номер точки	Координаты, м		Описание закрепления на местности	Средняя квадратическая погрешность определения координат характерных точек границы части земельного участка, м
	X	Y		
1	2	3	4	5
3448	779664.13	1314692.69	данные отсутствуют	данные отсутствуют
3449	779667.53	1314690.38	данные отсутствуют	данные отсутствуют
3450	776809.98	1308354.09	данные отсутствуют	данные отсутствуют
3451	776805.66	1308353.58	данные отсутствуют	данные отсутствуют
3452	776773.66	1308245.69	данные отсутствуют	данные отсутствуют
3453	776777.56	1308244.77	данные отсутствуют	данные отсутствуют
3454	780819.85	1319005.52	данные отсутствуют	данные отсутствуют
3455	780822.46	1319017.02	данные отсутствуют	данные отсутствуют
3456	780793.31	1319152.42	данные отсутствуют	данные отсутствуют
3457	780793.29	1319146.26	данные отсутствуют	данные отсутствуют
3458	780793.29	1319146.06	данные отсутствуют	данные отсутствуют
3459	780793.35	1319143.56	данные отсутствуют	данные отсутствуют
3460	780794.87	1319113.02	данные отсутствуют	данные отсутствуют
3461	780791.47	1319091.3	данные отсутствуют	данные отсутствуют
3462	780787.87	1319084.07	данные отсутствуют	данные отсутствуют
3463	780785.07	1319077.22	данные отсутствуют	данные отсутствуют
3464	780783.86	1319072.83	данные отсутствуют	данные отсутствуют
Государственный регистратор				ФГИС ЕГРН
полное наименование должности			подпись	инициалы, фамилия

М.П.

Земельный участок				
(вид объекта недвижимости)				
Лист № ____ Раздела <b>4.2</b>		Всего листов раздела <b>4.2</b> : ____		Всего разделов: ____
30.09.2021 № 99/2021/420869168				
Кадастровый номер:			02:17:000000:70 (единое землепользование)	
Номер точки	Координаты, м		Описание закрепления на местности	Средняя квадратическая погрешность определения координат характерных точек границы части земельного участка, м
	X	Y		
1	2	3	4	5
3465	780756.53	1318952.45	данные отсутствуют	данные отсутствуют
3466	780755.96	1318949.53	данные отсутствуют	данные отсутствуют
3467	780746.77	1318893.81	данные отсутствуют	данные отсутствуют
3468	780735.28	1318825.15	данные отсутствуют	данные отсутствуют
3469	780716.16	1318687.69	данные отсутствуют	данные отсутствуют
3470	780707.51	1318635.94	данные отсутствуют	данные отсутствуют
3471	779467.55	1314667.05	данные отсутствуют	данные отсутствуют
3472	779476.5	1314688.85	данные отсутствуют	данные отсутствуют
3473	779439.45	1314708.71	данные отсутствуют	данные отсутствуют
3474	779430.92	1314682.8	данные отсутствуют	данные отсутствуют
3475	779426.98	1314668.04	данные отсутствуют	данные отсутствуют
3476	779426.4	1314667.31	данные отсутствуют	данные отсутствуют
3477	779798.42	1314677.35	данные отсутствуют	данные отсутствуют
3478	779638.62	1314815.38	данные отсутствуют	данные отсутствуют
3479	779608.43	1314741.02	данные отсутствуют	данные отсутствуют
3480	779594.98	1314707.91	данные отсутствуют	данные отсутствуют
3481	779583.95	1314680.73	данные отсутствуют	данные отсутствуют
Государственный регистратор				ФГИС ЕГРН
полное наименование должности			подпись	инициалы, фамилия

М.П.

Раздел 4.2

Выписка из Единого государственного реестра недвижимости об объекте недвижимости  
Сведения о частях земельного участка

Земельный участок				
(вид объекта недвижимости)				
Лист № ____ Раздела <b>4.2</b>		Всего листов раздела <b>4.2</b> : ____		Всего разделов: ____
30.09.2021 № 99/2021/420869168				
Кадастровый номер:			02:17:000000:70 (единое землепользование)	
Номер точки	Координаты, м		Описание закрепления на местности	Средняя квадратическая погрешность определения координат характерных точек границы части земельного участка, м
	X	Y		
1	2	3	4	5
3482	779774.91	1314619.43	данные отсутствуют	данные отсутствуют
3483	780784.96	1318831.79	данные отсутствуют	данные отсутствуют
3484	780791.28	1318870.65	данные отсутствуют	данные отсутствуют
3485	780827.26	1319091.75	данные отсутствуют	данные отсутствуют
3486	780626.75	1319104.77	данные отсутствуют	данные отсутствуют
3487	780583.04	1318836.13	данные отсутствуют	данные отсутствуют
3488	780743.89	1318579.37	данные отсутствуют	данные отсутствуют
3489	776703	1308305.03	данные отсутствуют	данные отсутствуют
3490	776701.86	1308304.79	данные отсутствуют	данные отсутствуют
3491	776690.18	1308265.26	данные отсутствуют	данные отсутствуют
3492	776880.31	1308202.93	данные отсутствуют	данные отсутствуют
3493	776899.98	1308269.47	данные отсутствуют	данные отсутствуют
3494	778577.01	1319815.21	данные отсутствуют	данные отсутствуют
3494	778577.01	1319815.21	данные отсутствуют	данные отсутствуют
3495	778534.2	1319807.14	данные отсутствуют	данные отсутствуют
3495	778534.2	1319807.14	данные отсутствуют	данные отсутствуют
3496	778539.33	1319804.82	данные отсутствуют	данные отсутствуют
Государственный регистратор				ФГИС ЕГРН
полное наименование должности			подпись	инициалы, фамилия

М.П.

Земельный участок				
(вид объекта недвижимости)				
Лист № ____ Раздела <b>4.2</b>		Всего листов раздела <b>4.2</b> : ____		Всего разделов: ____
30.09.2021 № 99/2021/420869168				
Кадастровый номер:			02:17:000000:70 (единое землепользование)	
Номер точки	Координаты, м		Описание закрепления на местности	Средняя квадратическая погрешность определения координат характерных точек границы части земельного участка, м
	X	Y		
1	2	3	4	5
3496	778539.33	1319804.82	данные отсутствуют	данные отсутствуют
3497	778549.01	1319807.52	данные отсутствуют	данные отсутствуют
3497	778549.01	1319807.52	данные отсутствуют	данные отсутствуют
3498	778563.44	1319808.63	данные отсутствуют	данные отсутствуют
3498	778563.44	1319808.63	данные отсутствуют	данные отсутствуют
3499	778571.64	1319813.13	данные отсутствуют	данные отсутствуют
3499	778571.64	1319813.13	данные отсутствуют	данные отсутствуют
3500	779238.29	1319186.87	данные отсутствуют	данные отсутствуют
3500	779238.29	1319186.87	данные отсутствуют	данные отсутствуют
3501	779235.5	1319188.27	данные отсутствуют	данные отсутствуют
3501	779235.5	1319188.27	данные отсутствуют	данные отсутствуют
3502	779231.85	1319188.09	данные отсутствуют	данные отсутствуют
3502	779231.85	1319188.09	данные отсутствуют	данные отсутствуют
3503	779228.84	1319182.71	данные отсутствуют	данные отсутствуют
3503	779228.84	1319182.71	данные отсутствуют	данные отсутствуют
3504	779228.52	1319181.23	данные отсутствуют	данные отсутствуют
3504	779228.52	1319181.23	данные отсутствуют	данные отсутствуют
Государственный регистратор				ФГИС ЕГРН
полное наименование должности			подпись	инициалы, фамилия

М.П.

Раздел 4.2

Выписка из Единого государственного реестра недвижимости об объекте недвижимости  
Сведения о частях земельного участка

Земельный участок				
(вид объекта недвижимости)				
Лист № ____ Раздела <b>4.2</b>		Всего листов раздела <b>4.2</b> : ____		Всего разделов: ____
30.09.2021 № 99/2021/420869168				
Кадастровый номер:			02:17:000000:70 (единое землепользование)	
Номер точки	Координаты, м		Описание закрепления на местности	Средняя квадратическая погрешность определения координат характерных точек границы части земельного участка, м
	X	Y		
1	2	3	4	5
3505	779955.75	1318834.26	данные отсутствуют	данные отсутствуют
3505	779955.75	1318834.26	данные отсутствуют	данные отсутствуют
3506	779953.43	1318834.23	данные отсутствуют	данные отсутствуют
3506	779953.43	1318834.23	данные отсутствуют	данные отсутствуют
3507	779956.45	1318833.95	данные отсутствуют	данные отсутствуют
3507	779956.45	1318833.95	данные отсутствуют	данные отсутствуют
3508	779975.63	1318821.66	данные отсутствуют	данные отсутствуют
3508	779975.63	1318821.66	данные отсутствуют	данные отсутствуют
3509	779974.36	1318823.12	данные отсутствуют	данные отсутствуют
3509	779974.36	1318823.12	данные отсутствуют	данные отсутствуют
3510	779962.15	1318831.45	данные отсутствуют	данные отсутствуют
3510	779962.15	1318831.45	данные отсутствуют	данные отсутствуют
3511	779957.46	1318833.51	данные отсутствуют	данные отсутствуют
3511	779957.46	1318833.51	данные отсутствуют	данные отсутствуют
3512	780022.59	1318629.36	данные отсутствуют	данные отсутствуют
3513	780028.35	1318635.7	данные отсутствуют	данные отсутствуют
3514	780048.65	1318653.93	данные отсутствуют	данные отсутствуют
Государственный регистратор				ФГИС ЕГРН
полное наименование должности			подпись	инициалы, фамилия

М.П.

Земельный участок				
(вид объекта недвижимости)				
Лист № ____ Раздела <b>4.2</b>		Всего листов раздела <b>4.2</b> : ____		Всего разделов: ____
30.09.2021 № 99/2021/420869168				
Кадастровый номер:			02:17:000000:70 (единое землепользование)	
Номер точки	Координаты, м		Описание закрепления на местности	Средняя квадратическая погрешность определения координат характерных точек границы части земельного участка, м
	X	Y		
1	2	3	4	5
3515	780056.45	1318662.14	данные отсутствуют	данные отсутствуют
3516	780410.15	1318865.89	данные отсутствуют	данные отсутствуют
3517	780411.7	1318866.51	данные отсутствуют	данные отсутствуют
3518	780426.29	1318874.24	данные отсутствуют	данные отсутствуют
3519	780439.42	1318884.26	данные отсутствуют	данные отсутствуют
3520	780450.36	1318895.84	данные отсутствуют	данные отсутствуют
3521	780460.37	1318908.3	данные отсутствуют	данные отсутствуют
3522	780469.61	1318921.99	данные отсутствуют	данные отсутствуют
3523	780476.48	1318937.01	данные отсутствуют	данные отсутствуют
3524	780480.78	1318952.95	данные отсутствуют	данные отсутствуют
3525	780484.16	1318973.6	данные отсутствуют	данные отсутствуют
3526	780485.45	1318990.07	данные отсутствуют	данные отсутствуют
3527	780484.01	1319006.52	данные отсутствуют	данные отсутствуют
3528	780485.22	1319029.13	данные отсутствуют	данные отсутствуют
3529	780518.01	1319041.96	данные отсутствуют	данные отсутствуют
3530	780538.03	1319031.19	данные отсутствуют	данные отсутствуют
3531	780561.84	1319016.76	данные отсутствуют	данные отсутствуют
Государственный регистратор				ФГИС ЕГРН
полное наименование должности			подпись	инициалы, фамилия

М.П.

Раздел 4.2

Выписка из Единого государственного реестра недвижимости об объекте недвижимости  
Сведения о частях земельного участка

Земельный участок				
(вид объекта недвижимости)				
Лист № ____ Раздела <b>4.2</b>		Всего листов раздела <b>4.2</b> : ____		Всего разделов: ____
30.09.2021 № 99/2021/420869168				
Кадастровый номер:			02:17:000000:70 (единое землепользование)	
Номер точки	Координаты, м		Описание закрепления на местности	Средняя квадратическая погрешность определения координат характерных точек границы части земельного участка, м
	X	Y		
1	2	3	4	5
3532	780576.9	1319009.99	данные отсутствуют	данные отсутствуют
3533	780592.87	1319005.79	данные отсутствуют	данные отсутствуют
3534	780621.21	1319003.08	данные отсутствуют	данные отсутствуют
3535	780637.73	1319003.14	данные отсутствуют	данные отсутствуют
3536	780654.01	1319005.91	данные отсутствуют	данные отсутствуют
3537	780676.15	1319013.09	данные отсутствуют	данные отсутствуют
3538	780691.79	1319019.88	данные отсутствуют	данные отсутствуют
3539	780707.51	1319028.38	данные отсутствуют	данные отсутствуют
3540	780725.14	1319035.52	данные отсутствуют	данные отсутствуют
3541	780739.9	1319029.51	данные отсутствуют	данные отсутствуют
3542	780751.5	1319017.75	данные отсутствуют	данные отсутствуют
3543	780764.34	1319007.32	данные отсутствуют	данные отсутствуют
3544	780778.01	1318998.05	данные отсутствуют	данные отсутствуют
3545	780793.02	1318991.16	данные отсутствуют	данные отсутствуют
3546	780815.15	1318984.8	данные отсутствуют	данные отсутствуют
3547	780833.67	1319083.39	данные отсутствуют	данные отсутствуют
3547	780833.67	1319083.39	данные отсутствуют	данные отсутствуют
Государственный регистратор				ФГИС ЕГРН
полное наименование должности			подпись	инициалы, фамилия

М.П.

<b>Земельный участок</b>			
(вид объекта недвижимости)			
Лист № ____ Раздела <b>4.2</b>	Всего листов раздела <b>4.2</b> : ____	Всего разделов: ____	Всего листов выписки: ____
<b>30.09.2021 № 99/2021/420869168</b>			
Кадастровый номер:		<b>02:17:000000:70 (единое землепользование)</b>	

Номер точки	Координаты, м		Описание закрепления на местности	Средняя квадратическая погрешность определения координат характерных точек границы части земельного участка, м
	X	Y		
1	2	3	4	5
3548	780827.11	1319085.17	данные отсутствуют	данные отсутствуют
3548	780827.11	1319085.17	данные отсутствуют	данные отсутствуют
3549	780816.68	1319093.58	данные отсутствуют	данные отсутствуют
3549	780816.68	1319093.58	данные отсутствуют	данные отсутствуют
3550	780807.4	1319106.78	данные отсутствуют	данные отсутствуют
3550	780807.4	1319106.78	данные отсутствуют	данные отсутствуют
3551	780806.5	1319126.68	данные отсутствуют	данные отсутствуют
3551	780806.5	1319126.68	данные отсутствуют	данные отсутствуют
3552	780687.8	1319128.32	данные отсутствуют	данные отсутствуют
3552	780687.8	1319128.32	данные отсутствуют	данные отсутствуют
3553	780687.58	1319128.2	данные отсутствуют	данные отсутствуют
3553	780687.58	1319128.2	данные отсутствуют	данные отсутствуют
3554	780664.83	1319118.98	данные отсутствуют	данные отсутствуют
3554	780664.83	1319118.98	данные отсутствуют	данные отсутствуют
3555	780644.25	1319107.86	данные отсутствуют	данные отсутствуют
3555	780644.25	1319107.86	данные отсутствуют	данные отсутствуют
3556	780629.13	1319102.77	данные отсутствуют	данные отсутствуют

Государственный регистратор		ФГИС ЕГРН
полное наименование должности	подпись	инициалы, фамилия

М.П.

Раздел 4.2

<b>Земельный участок</b>			
(вид объекта недвижимости)			
Лист № ____ Раздела <b>4.2</b>	Всего листов раздела <b>4.2</b> : ____	Всего разделов: ____	Всего листов выписки: ____
<b>30.09.2021 № 99/2021/420869168</b>			
Кадастровый номер:		<b>02:17:000000:70 (единое землепользование)</b>	

Номер точки	Координаты, м		Описание закрепления на местности	Средняя квадратическая погрешность определения координат характерных точек границы части земельного участка, м
	X	Y		
1	2	3	4	5
3556	780629.13	1319102.77	данные отсутствуют	данные отсутствуют
3557	780622.84	1319103.27	данные отсутствуют	данные отсутствуют
3557	780622.84	1319103.27	данные отсутствуют	данные отсутствуют
3558	780617.63	1319103.68	данные отсутствуют	данные отсутствуют
3558	780617.63	1319103.68	данные отсутствуют	данные отсутствуют
3559	780610.24	1319104.27	данные отсутствуют	данные отсутствуют
3559	780610.24	1319104.27	данные отсутствуют	данные отсутствуют
3560	780598.85	1319110.57	данные отсутствуют	данные отсутствуют
3560	780598.85	1319110.57	данные отсутствуют	данные отсутствуют
3561	780597.36	1319112.46	данные отсутствуют	данные отсутствуют
3561	780597.36	1319112.46	данные отсутствуют	данные отсутствуют
3562	780542.43	1319143.63	данные отсутствуют	данные отсутствуют
3562	780542.43	1319143.63	данные отсутствуют	данные отсутствуют
3563	780534.68	1319143.06	данные отсутствуют	данные отсутствуют
3563	780534.68	1319143.06	данные отсутствуют	данные отсутствуют
3564	780509.23	1319141.62	данные отсутствуют	данные отсутствуют
3564	780509.23	1319141.62	данные отсутствуют	данные отсутствуют

Государственный регистратор		ФГИС ЕГРН
полное наименование должности	подпись	инициалы, фамилия

М.П.

Земельный участок				
(вид объекта недвижимости)				
Лист № ____ Раздела <b>4.2</b>		Всего листов раздела <b>4.2</b> : ____		Всего разделов: ____
30.09.2021 № 99/2021/420869168				
Кадастровый номер:			02:17:000000:70 (единое землепользование)	
Номер точки	Координаты, м		Описание закрепления на местности	Средняя квадратическая погрешность определения координат характерных точек границы части земельного участка, м
	X	Y		
1	2	3	4	5
3565	780494.35	1319140.21	данные отсутствуют	данные отсутствуют
3565	780494.35	1319140.21	данные отсутствуют	данные отсутствуют
3566	780455.27	1319124.54	данные отсутствуют	данные отсутствуют
3566	780455.27	1319124.54	данные отсутствуют	данные отсутствуют
3567	780436.19	1319121.66	данные отсутствуют	данные отсутствуют
3567	780436.19	1319121.66	данные отсутствуют	данные отсутствуют
3568	780419.9	1319125.42	данные отсутствуют	данные отсутствуют
3568	780419.9	1319125.42	данные отсутствуют	данные отсутствуют
3569	780390.8	1319147.91	данные отсутствуют	данные отсутствуют
3569	780390.8	1319147.91	данные отсутствуют	данные отсутствуют
3570	780345.33	1319134.51	данные отсутствуют	данные отсутствуют
3570	780345.33	1319134.51	данные отсутствуют	данные отсутствуют
3571	780342.18	1319129.92	данные отсутствуют	данные отсутствуют
3571	780342.18	1319129.92	данные отсутствуют	данные отсутствуют
3572	780331.23	1319112.52	данные отсутствуют	данные отсутствуют
3572	780331.23	1319112.52	данные отсутствуют	данные отсутствуют
3573	780316.54	1319099.54	данные отсутствуют	данные отсутствуют
Государственный регистратор				ФГИС ЕГРН
полное наименование должности			подпись	инициалы, фамилия

М.П.

Раздел 4.2

Выписка из Единого государственного реестра недвижимости об объекте недвижимости  
Сведения о частях земельного участка

Земельный участок				
(вид объекта недвижимости)				
Лист № ____ Раздела <b>4.2</b>		Всего листов раздела <b>4.2</b> : ____		Всего разделов: ____
30.09.2021 № 99/2021/420869168				
Кадастровый номер:			02:17:000000:70 (единое землепользование)	
Номер точки	Координаты, м		Описание закрепления на местности	Средняя квадратическая погрешность определения координат характерных точек границы части земельного участка, м
	X	Y		
1	2	3	4	5
3573	780316.54	1319099.54	данные отсутствуют	данные отсутствуют
3574	780282.79	1319084.54	данные отсутствуют	данные отсутствуют
3574	780282.79	1319084.54	данные отсутствуют	данные отсутствуют
3575	780263.18	1319072.49	данные отсутствуют	данные отсутствуют
3575	780263.18	1319072.49	данные отсутствуют	данные отсутствуют
3576	780254.71	1319060.82	данные отсутствуют	данные отсутствуют
3576	780254.71	1319060.82	данные отсутствуют	данные отсутствуют
3577	780252.86	1319055.5	данные отсутствуют	данные отсутствуют
3577	780252.86	1319055.5	данные отсутствуют	данные отсутствуют
3578	780251.7	1319045.87	данные отсутствуют	данные отсутствуют
3578	780251.7	1319045.87	данные отсутствуют	данные отсутствуют
3579	780255.73	1319036.05	данные отсутствуют	данные отсутствуют
3579	780255.73	1319036.05	данные отсутствуют	данные отсутствуют
3580	780260.92	1319032.22	данные отсутствуют	данные отсутствуют
3580	780260.92	1319032.22	данные отсутствуют	данные отсутствуют
3581	780290.48	1319032.5	данные отсутствуют	данные отсутствуют
3581	780290.48	1319032.5	данные отсутствуют	данные отсутствуют
Государственный регистратор				ФГИС ЕГРН
полное наименование должности			подпись	инициалы, фамилия

М.П.



<b>Земельный участок</b>			
(вид объекта недвижимости)			
Лист № ____ Раздела <b>4.2</b>	Всего листов раздела <b>4.2</b> : ____	Всего разделов: ____	Всего листов выписки: ____
<b>30.09.2021 № 99/2021/420869168</b>			
Кадастровый номер:		<b>02:17:000000:70 (единое землепользование)</b>	

Номер точки	Координаты, м		Описание закрепления на местности	Средняя квадратическая погрешность определения координат характерных точек границы части земельного участка, м
	X	Y		
1	2	3	4	5
3582	780318.37	1319035.51	данные отсутствуют	данные отсутствуют
3582	780318.37	1319035.51	данные отсутствуют	данные отсутствуют
3583	780351.1	1319023.65	данные отсутствуют	данные отсутствуют
3583	780351.1	1319023.65	данные отсутствуют	данные отсутствуют
3584	780359.27	1319018.5	данные отсутствуют	данные отсутствуют
3584	780359.27	1319018.5	данные отсутствуют	данные отсутствуют
3585	780381.97	1319001.38	данные отсутствуют	данные отсутствуют
3585	780381.97	1319001.38	данные отсутствуют	данные отсутствуют
3586	780385.45	1318989.64	данные отсутствуют	данные отсутствуют
3586	780385.45	1318989.64	данные отсутствуют	данные отсутствуют
3587	780382.41	1318970.93	данные отсутствуют	данные отсутствуют
3587	780382.41	1318970.93	данные отсутствуют	данные отсутствуют
3588	780372.4	1318958.47	данные отсутствуют	данные отсутствуют
3588	780372.4	1318958.47	данные отсутствуют	данные отсутствуют
3589	780342.54	1318945.71	данные отсутствуют	данные отсутствуют
3589	780342.54	1318945.71	данные отсутствуют	данные отсутствуют
3590	780305.87	1318935.83	данные отсутствуют	данные отсутствуют

Государственный регистратор		ФГИС ЕГРН
полное наименование должности	подпись	инициалы, фамилия

М.П.

<b>Земельный участок</b>			
(вид объекта недвижимости)			
Лист № ____ Раздела <b>4.2</b>	Всего листов раздела <b>4.2</b> : ____	Всего разделов: ____	Всего листов выписки: ____
<b>30.09.2021 № 99/2021/420869168</b>			
Кадастровый номер:		<b>02:17:000000:70 (единое землепользование)</b>	

Номер точки	Координаты, м		Описание закрепления на местности	Средняя квадратическая погрешность определения координат характерных точек границы части земельного участка, м
	X	Y		
1	2	3	4	5
3590	780305.87	1318935.83	данные отсутствуют	данные отсутствуют
3591	780303.81	1318935.34	данные отсутствуют	данные отсутствуют
3591	780303.81	1318935.34	данные отсутствуют	данные отсутствуют
3592	780282.16	1318928.78	данные отсутствуют	данные отсутствуют
3592	780282.16	1318928.78	данные отсутствуют	данные отсутствуют
3593	780278.57	1318927.34	данные отсутствуют	данные отсутствуют
3593	780278.57	1318927.34	данные отсутствуют	данные отсутствуют
3594	780265.77	1318927.17	данные отсутствуют	данные отсутствуют
3594	780265.77	1318927.17	данные отсутствуют	данные отсутствуют
3595	780253.11	1318930.85	данные отсутствуют	данные отсутствуют
3595	780253.11	1318930.85	данные отсутствуют	данные отсутствуют
3596	780230.43	1318934.68	данные отсутствуют	данные отсутствуют
3596	780230.43	1318934.68	данные отсутствуют	данные отсутствуют
3597	780224.96	1318934.87	данные отсутствуют	данные отсутствуют
3597	780224.96	1318934.87	данные отсутствуют	данные отсутствуют
3598	780208.37	1318933.16	данные отсутствуют	данные отсутствуют
3598	780208.37	1318933.16	данные отсутствуют	данные отсутствуют

Государственный регистратор		ФГИС ЕГРН
полное наименование должности	подпись	инициалы, фамилия

М.П.

<b>Земельный участок</b>			
(вид объекта недвижимости)			
Лист № ____ Раздела <b>4.2</b>	Всего листов раздела <b>4.2</b> : ____	Всего разделов: ____	Всего листов выписки: ____
<b>30.09.2021 № 99/2021/420869168</b>			
Кадастровый номер:		<b>02:17:000000:70 (единое землепользование)</b>	

Номер точки	Координаты, м		Описание закрепления на местности	Средняя квадратическая погрешность определения координат характерных точек границы части земельного участка, м
	X	Y		
1	2	3	4	5
3599	780180.89	1318929.69	данные отсутствуют	данные отсутствуют
3599	780180.89	1318929.69	данные отсутствуют	данные отсутствуют
3600	780180.19	1318929.59	данные отсутствуют	данные отсутствуют
3600	780180.19	1318929.59	данные отсутствуют	данные отсутствуют
3601	780167	1318926.82	данные отсутствуют	данные отсутствуют
3601	780167	1318926.82	данные отсутствуют	данные отсутствуют
3602	780070.14	1318921.75	данные отсутствуют	данные отсутствуют
3602	780070.14	1318921.75	данные отсутствуют	данные отсутствуют
3603	780066.98	1318919.82	данные отсутствуют	данные отсутствуют
3603	780066.98	1318919.82	данные отсутствуют	данные отсутствуют
3604	780048.39	1318910.9	данные отсутствуют	данные отсутствуют
3604	780048.39	1318910.9	данные отсутствуют	данные отсутствуют
3605	780020.5	1318904.49	данные отсутствуют	данные отсутствуют
3605	780020.5	1318904.49	данные отсутствуют	данные отсутствуют
3606	780016.17	1318905.29	данные отсутствуют	данные отсутствуют
3606	780016.17	1318905.29	данные отсутствуют	данные отсутствуют
3607	779928.63	1318840.52	данные отсутствуют	данные отсутствуют
Государственный регистратор				ФГИС ЕГРН
полное наименование должности			подпись	инициалы, фамилия

М.П.

<b>Земельный участок</b>			
(вид объекта недвижимости)			
Лист № ____ Раздела <b>4.2</b>	Всего листов раздела <b>4.2</b> : ____	Всего разделов: ____	Всего листов выписки: ____
<b>30.09.2021 № 99/2021/420869168</b>			
Кадастровый номер:		<b>02:17:000000:70 (единое землепользование)</b>	

Номер точки	Координаты, м		Описание закрепления на местности	Средняя квадратическая погрешность определения координат характерных точек границы части земельного участка, м
	X	Y		
1	2	3	4	5
3607	779928.63	1318840.52	данные отсутствуют	данные отсутствуют
3608	779937.58	1318839.98	данные отсутствуют	данные отсутствуют
3608	779937.58	1318839.98	данные отсутствуют	данные отсутствуют
3609	779957.57	1318840.02	данные отсутствуют	данные отсутствуют
3609	779957.57	1318840.02	данные отсутствуют	данные отсутствуют
3610	779965.3	1318836.56	данные отсутствуют	данные отсутствуют
3610	779965.3	1318836.56	данные отсутствуют	данные отсутствуют
3611	779978.63	1318827.36	данные отсутствуют	данные отсутствуют
3611	779978.63	1318827.36	данные отсутствуют	данные отсутствуют
3612	779985.17	1318819.7	данные отсутствуют	данные отсутствуют
3612	779985.17	1318819.7	данные отсутствуют	данные отсутствуют
3613	779994.1	1318800.43	данные отсутствуют	данные отсутствуют
3613	779994.1	1318800.43	данные отсутствуют	данные отсутствуют
3614	779997.92	1318779.73	данные отсутствуют	данные отсутствуют
3614	779997.92	1318779.73	данные отсутствуют	данные отсутствуют
3615	779997.11	1318765.1	данные отсутствуют	данные отсутствуют
3615	779997.11	1318765.1	данные отсутствуют	данные отсутствуют
Государственный регистратор				ФГИС ЕГРН
полное наименование должности			подпись	инициалы, фамилия

М.П.

Земельный участок				
(вид объекта недвижимости)				
Лист № ____ Раздела <b>4.2</b>		Всего листов раздела <b>4.2</b> : ____		Всего разделов: ____
30.09.2021 № 99/2021/420869168				
Кадастровый номер:			02:17:000000:70 (единое землепользование)	
Номер точки	Координаты, м		Описание закрепления на местности	Средняя квадратическая погрешность определения координат характерных точек границы части земельного участка, м
	X	Y		
1	2	3	4	5
3616	779994.01	1318757.57	данные отсутствуют	данные отсутствуют
3616	779994.01	1318757.57	данные отсутствуют	данные отсутствуют
3617	779990.54	1318743.87	данные отсутствуют	данные отсутствуют
3617	779990.54	1318743.87	данные отсутствуют	данные отсутствуют
3618	779989.58	1318739.62	данные отсутствуют	данные отсутствуют
3618	779989.58	1318739.62	данные отсутствуют	данные отсутствуют
3619	779981.84	1318728.34	данные отсутствуют	данные отсутствуют
3619	779981.84	1318728.34	данные отсутствуют	данные отсутствуют
3620	779963.39	1318711.77	данные отсутствуют	данные отсутствуют
3620	779963.39	1318711.77	данные отсутствуют	данные отсутствуют
3621	779952.34	1318700.69	данные отсутствуют	данные отсутствуют
3621	779952.34	1318700.69	данные отсутствуют	данные отсутствуют
3622	779943.71	1318690.52	данные отсутствуют	данные отсутствуют
3622	779943.71	1318690.52	данные отсутствуют	данные отсутствуют
3623	779941.41	1318688.71	данные отсутствуют	данные отсутствуют
3623	779941.41	1318688.71	данные отсутствуют	данные отсутствуют
3624	779926.33	1318675.88	данные отсутствуют	данные отсутствуют
Государственный регистратор				ФГИС ЕГРН
полное наименование должности			подпись	инициалы, фамилия

М.П.

Раздел 4.2

Выписка из Единого государственного реестра недвижимости об объекте недвижимости  
Сведения о частях земельного участка

Земельный участок				
(вид объекта недвижимости)				
Лист № ____ Раздела <b>4.2</b>		Всего листов раздела <b>4.2</b> : ____		Всего разделов: ____
30.09.2021 № 99/2021/420869168				
Кадастровый номер:			02:17:000000:70 (единое землепользование)	
Номер точки	Координаты, м		Описание закрепления на местности	Средняя квадратическая погрешность определения координат характерных точек границы части земельного участка, м
	X	Y		
1	2	3	4	5
3624	779926.33	1318675.88	данные отсутствуют	данные отсутствуют
3625	779918.39	1318668.19	данные отсутствуют	данные отсутствуют
3625	779918.39	1318668.19	данные отсутствуют	данные отсутствуют
3626	779909.95	1318666.5	данные отсутствуют	данные отсутствуют
3626	779909.95	1318666.5	данные отсутствуют	данные отсутствуют
3627	779888.42	1318658.08	данные отсутствуют	данные отсутствуют
3627	779888.42	1318658.08	данные отсутствуют	данные отсутствуют
3628	779873.56	1318654.22	данные отсутствуют	данные отсутствуют
3628	779873.56	1318654.22	данные отсутствуют	данные отсутствуют
3629	779848.71	1318655.66	данные отсутствуют	данные отсутствуют
3629	779848.71	1318655.66	данные отсутствуют	данные отсутствуют
3630	779836.76	1318655.84	данные отсутствуют	данные отсутствуют
3630	779836.76	1318655.84	данные отсутствуют	данные отсутствуют
3631	779836	1318656.11	данные отсутствуют	данные отсутствуют
3631	779836	1318656.11	данные отсутствуют	данные отсутствуют
3632	779401.21	1318850	данные отсутствуют	данные отсутствуют
3632	779401.21	1318850	данные отсутствуют	данные отсутствуют
Государственный регистратор				ФГИС ЕГРН
полное наименование должности			подпись	инициалы, фамилия

М.П.

Земельный участок				
(вид объекта недвижимости)				
Лист № ____ Раздела <b>4.2</b>		Всего листов раздела <b>4.2</b> : ____		Всего разделов: ____
30.09.2021 № 99/2021/420869168				
Кадастровый номер:			02:17:000000:70 (единое землепользование)	
Номер точки	Координаты, м		Описание закрепления на местности	Средняя квадратическая погрешность определения координат характерных точек границы части земельного участка, м
	X	Y		
1	2	3	4	5
3633	779283.69	1319101.73	данные отсутствуют	данные отсутствуют
3633	779283.69	1319101.73	данные отсутствуют	данные отсутствуют
3634	779277.65	1319098.93	данные отсутствуют	данные отсутствуют
3634	779277.65	1319098.93	данные отсутствуют	данные отсутствуют
3635	779268.02	1319088.81	данные отсутствуют	данные отсутствуют
3635	779268.02	1319088.81	данные отсутствуют	данные отсутствуют
3636	779264.62	1319086.47	данные отсутствуют	данные отсутствуют
3636	779264.62	1319086.47	данные отсутствуют	данные отсутствуют
3637	779245.17	1319077.5	данные отсутствуют	данные отсутствуют
3637	779245.17	1319077.5	данные отсутствуют	данные отсутствуют
3638	779240.69	1319076.4	данные отсутствуют	данные отсутствуют
3638	779240.69	1319076.4	данные отсутствуют	данные отсутствуют
3639	779227.9	1319078.27	данные отсутствуют	данные отсутствуют
3639	779227.9	1319078.27	данные отсутствуют	данные отсутствуют
3640	779219.72	1319083.29	данные отсутствуют	данные отсутствуют
3640	779219.72	1319083.29	данные отсутствуют	данные отсутствуют
3641	779169.92	1319118.1	данные отсутствуют	данные отсутствуют
Государственный регистратор				ФГИС ЕГРН
полное наименование должности			подпись	инициалы, фамилия

М.П.

Раздел 4.2

Выписка из Единого государственного реестра недвижимости об объекте недвижимости  
Сведения о частях земельного участка

Земельный участок				
(вид объекта недвижимости)				
Лист № ____ Раздела <b>4.2</b>		Всего листов раздела <b>4.2</b> : ____		Всего разделов: ____
30.09.2021 № 99/2021/420869168				
Кадастровый номер:			02:17:000000:70 (единое землепользование)	
Номер точки	Координаты, м		Описание закрепления на местности	Средняя квадратическая погрешность определения координат характерных точек границы части земельного участка, м
	X	Y		
1	2	3	4	5
3641	779169.92	1319118.1	данные отсутствуют	данные отсутствуют
3642	779172.03	1319127.58	данные отсутствуют	данные отсутствуют
3642	779172.03	1319127.58	данные отсутствуют	данные отсутствуют
3643	779173.16	1319129.33	данные отсутствуют	данные отсутствуют
3643	779173.16	1319129.33	данные отсутствуют	данные отсутствуют
3644	779182.85	1319136.01	данные отсутствуют	данные отсутствуют
3644	779182.85	1319136.01	данные отсутствуют	данные отсутствуют
3645	779186.72	1319136.3	данные отсутствуют	данные отсутствуют
3645	779186.72	1319136.3	данные отсутствуют	данные отсутствуют
3646	779216.2	1319166.08	данные отсутствуют	данные отсутствуют
3646	779216.2	1319166.08	данные отсутствуют	данные отсутствуют
3647	779216.47	1319166.48	данные отсутствуют	данные отсутствуют
3647	779216.47	1319166.48	данные отсутствуют	данные отсутствуют
3648	779221.11	1319174.67	данные отсутствуют	данные отсутствуют
3648	779221.11	1319174.67	данные отсутствуют	данные отсутствуют
3649	779223.37	1319185.23	данные отсутствуют	данные отсутствуют
3649	779223.37	1319185.23	данные отсутствуют	данные отсутствуют
Государственный регистратор				ФГИС ЕГРН
полное наименование должности			подпись	инициалы, фамилия

М.П.

<b>Земельный участок</b>			
(вид объекта недвижимости)			
Лист № ____ Раздела <b>4.2</b>	Всего листов раздела <b>4.2</b> : ____	Всего разделов: ____	Всего листов выписки: ____
<b>30.09.2021 № 99/2021/420869168</b>			
Кадастровый номер:		<b>02:17:000000:70 (единое землепользование)</b>	

Номер точки	Координаты, м		Описание закрепления на местности	Средняя квадратическая погрешность определения координат характерных точек границы части земельного участка, м
	X	Y		
1	2	3	4	5
3650	779227.92	1319193.12	данные отсутствуют	данные отсутствуют
3650	779227.92	1319193.12	данные отсутствуют	данные отсутствуют
3651	779229.91	1319194.01	данные отсутствуют	данные отсутствуют
3651	779229.91	1319194.01	данные отсутствуют	данные отсутствуют
3652	779237.48	1319193.98	данные отсутствуют	данные отсутствуют
3652	779237.48	1319193.98	данные отсутствуют	данные отсутствуют
3653	779242.78	1319191.33	данные отсутствуют	данные отсутствуют
3653	779242.78	1319191.33	данные отсутствуют	данные отсутствуют
3654	779243	1319191.31	данные отсутствуют	данные отсутствуют
3654	779243	1319191.31	данные отсутствуют	данные отсутствуют
3655	778896.58	1319635.07	данные отсутствуют	данные отсутствуют
3655	778896.58	1319635.07	данные отсутствуют	данные отсутствуют
3656	778866.6	1319637.45	данные отсутствуют	данные отсутствуют
3656	778866.6	1319637.45	данные отсутствуют	данные отсутствуют
3657	778848.51	1319640.08	данные отсутствуют	данные отсутствуют
3657	778848.51	1319640.08	данные отсутствуют	данные отсутствуют
3658	778831.55	1319643.57	данные отсутствуют	данные отсутствуют

Государственный регистратор		ФГИС ЕГРН
полное наименование должности	подпись	инициалы, фамилия

М.П.

<b>Земельный участок</b>			
(вид объекта недвижимости)			
Лист № ____ Раздела <b>4.2</b>	Всего листов раздела <b>4.2</b> : ____	Всего разделов: ____	Всего листов выписки: ____
<b>30.09.2021 № 99/2021/420869168</b>			
Кадастровый номер:		<b>02:17:000000:70 (единое землепользование)</b>	

Номер точки	Координаты, м		Описание закрепления на местности	Средняя квадратическая погрешность определения координат характерных точек границы части земельного участка, м
	X	Y		
1	2	3	4	5
3658	778831.55	1319643.57	данные отсутствуют	данные отсутствуют
3659	778824.88	1319648.79	данные отсутствуют	данные отсутствуют
3659	778824.88	1319648.79	данные отсутствуют	данные отсутствуют
3660	778823.79	1319650.56	данные отсутствуют	данные отсутствуют
3660	778823.79	1319650.56	данные отсутствуют	данные отсутствуют
3661	778823.5	1319652.02	данные отсутствуют	данные отсутствуют
3661	778823.5	1319652.02	данные отсутствуют	данные отсутствуют
3662	778723.29	1319826.07	данные отсутствуют	данные отсутствуют
3662	778723.29	1319826.07	данные отсутствуют	данные отсутствуют
3663	778720.08	1319824.44	данные отсутствуют	данные отсутствуют
3663	778720.08	1319824.44	данные отсутствуют	данные отсутствуют
3664	778718.03	1319825.2	данные отсутствуют	данные отсутствуют
3664	778718.03	1319825.2	данные отсутствуют	данные отсутствуют
3665	778717.92	1319825.3	данные отсутствуют	данные отсутствуют
3665	778717.92	1319825.3	данные отсутствуют	данные отсутствуют
3666	778685.06	1319865.32	данные отсутствуют	данные отсутствуют
3666	778685.06	1319865.32	данные отсутствуют	данные отсутствуют

Государственный регистратор		ФГИС ЕГРН
полное наименование должности	подпись	инициалы, фамилия

М.П.

Земельный участок				
(вид объекта недвижимости)				
Лист № ____ Раздела <b>4.2</b>		Всего листов раздела <b>4.2</b> : ____		Всего разделов: ____
30.09.2021 № 99/2021/420869168				
Кадастровый номер:			02:17:000000:70 (единое землепользование)	
Номер точки	Координаты, м		Описание закрепления на местности	Средняя квадратическая погрешность определения координат характерных точек границы части земельного участка, м
	X	Y		
1	2	3	4	5
3667	778675.73	1319850.56	данные отсутствуют	данные отсутствуют
3667	778675.73	1319850.56	данные отсутствуют	данные отсутствуют
3668	778665.28	1319837.46	данные отсутствуют	данные отсутствуют
3668	778665.28	1319837.46	данные отсутствуют	данные отсутствуют
3669	778653.07	1319832.61	данные отсутствуют	данные отсутствуют
3669	778653.07	1319832.61	данные отсутствуют	данные отсутствуют
3670	778639.51	1319835.59	данные отсутствуют	данные отсутствуют
3670	778639.51	1319835.59	данные отсутствуют	данные отсутствуют
3671	778631.73	1319842.26	данные отсутствуют	данные отсутствуют
3671	778631.73	1319842.26	данные отсутствуют	данные отсутствуют
3672	778598.72	1319851.61	данные отсутствуют	данные отсутствуют
3672	778598.72	1319851.61	данные отсутствуют	данные отсутствуют
3673	778596.45	1319847.27	данные отсутствуют	данные отсутствуют
3673	778596.45	1319847.27	данные отсутствуют	данные отсутствуют
3674	778594.9	1319840.56	данные отсутствуют	данные отсутствуют
3674	778594.9	1319840.56	данные отсутствуют	данные отсутствуют
3675	778595.61	1319829.48	данные отсутствуют	данные отсутствуют
Государственный регистратор				ФГИС ЕГРН
полное наименование должности			подпись	инициалы, фамилия

М.П.

Раздел 4.2

Выписка из Единого государственного реестра недвижимости об объекте недвижимости  
Сведения о частях земельного участка

Земельный участок				
(вид объекта недвижимости)				
Лист № ____ Раздела <b>4.2</b>		Всего листов раздела <b>4.2</b> : ____		Всего разделов: ____
30.09.2021 № 99/2021/420869168				
Кадастровый номер:			02:17:000000:70 (единое землепользование)	
Номер точки	Координаты, м		Описание закрепления на местности	Средняя квадратическая погрешность определения координат характерных точек границы части земельного участка, м
	X	Y		
1	2	3	4	5
3675	778595.61	1319829.48	данные отсутствуют	данные отсутствуют
3676	778593.38	1319822.71	данные отсутствуют	данные отсутствуют
3676	778593.38	1319822.71	данные отсутствуют	данные отсутствуют
3677	778584.26	1319811.59	данные отсутствуют	данные отсутствуют
3677	778584.26	1319811.59	данные отсутствуют	данные отсутствуют
3678	778574	1319807.61	данные отсутствуют	данные отсутствуют
3678	778574	1319807.61	данные отсутствуют	данные отсутствуют
3679	778564.55	1319802.7	данные отсутствуют	данные отсутствуют
3679	778564.55	1319802.7	данные отсутствуют	данные отсутствуют
3680	778549.77	1319801.56	данные отсутствуют	данные отсутствуют
3680	778549.77	1319801.56	данные отсутствуют	данные отсутствуют
3681	778539.92	1319798.75	данные отсутствуют	данные отсутствуют
3681	778539.92	1319798.75	данные отсутствуют	данные отсутствуют
3682	778537.86	1319798.9	данные отсутствуют	данные отсутствуют
3682	778537.86	1319798.9	данные отсутствуют	данные отсутствуют
3683	778526.97	1319803.88	данные отсутствуют	данные отсутствуют
3683	778526.97	1319803.88	данные отсутствуют	данные отсутствуют
Государственный регистратор				ФГИС ЕГРН
полное наименование должности			подпись	инициалы, фамилия

М.П.

<b>Земельный участок</b>			
(вид объекта недвижимости)			
Лист № ____ Раздела <b>4.2</b>	Всего листов раздела <b>4.2</b> : ____	Всего разделов: ____	Всего листов выписки: ____
<b>30.09.2021 № 99/2021/420869168</b>			
Кадастровый номер:		<b>02:17:000000:70 (единое землепользование)</b>	

Номер точки	Координаты, м		Описание закрепления на местности	Средняя квадратическая погрешность определения координат характерных точек границы части земельного участка, м
	X	Y		
1	2	3	4	5
3684	778488.81	1319823.67	данные отсутствуют	данные отсутствуют
3684	778488.81	1319823.67	данные отсутствуют	данные отсутствуют
3685	778488.33	1319823.5	данные отсутствуют	данные отсутствуют
3685	778488.33	1319823.5	данные отсутствуют	данные отсутствуют
3686	778467.34	1319814	данные отсутствуют	данные отсутствуют
3686	778467.34	1319814	данные отсутствуют	данные отсутствуют
3687	778448.57	1319813.39	данные отсутствуют	данные отсутствуют
3687	778448.57	1319813.39	данные отсутствуют	данные отсутствуют
3688	778445.91	1319814.63	данные отсутствуют	данные отсутствуют
3688	778445.91	1319814.63	данные отсутствуют	данные отсутствуют
3689	778324.57	1319911.12	данные отсутствуют	данные отсутствуют
3689	778324.57	1319911.12	данные отсутствуют	данные отсутствуют
3690	778321.07	1319912.57	данные отсутствуют	данные отсутствуют
3690	778321.07	1319912.57	данные отсутствуют	данные отсутствуют
3691	778303.75	1319912.29	данные отсутствуют	данные отсутствуют
3691	778303.75	1319912.29	данные отсутствуют	данные отсутствуют
3692	778282.88	1319911.46	данные отсутствуют	данные отсутствуют

Государственный регистратор		ФГИС ЕГРН
полное наименование должности	подпись	инициалы, фамилия

М.П.

<b>Земельный участок</b>			
(вид объекта недвижимости)			
Лист № ____ Раздела <b>4.2</b>	Всего листов раздела <b>4.2</b> : ____	Всего разделов: ____	Всего листов выписки: ____
<b>30.09.2021 № 99/2021/420869168</b>			
Кадастровый номер:		<b>02:17:000000:70 (единое землепользование)</b>	

Номер точки	Координаты, м		Описание закрепления на местности	Средняя квадратическая погрешность определения координат характерных точек границы части земельного участка, м
	X	Y		
1	2	3	4	5
3692	778282.88	1319911.46	данные отсутствуют	данные отсутствуют
3693	778269.74	1319913.69	данные отсутствуют	данные отсутствуют
3693	778269.74	1319913.69	данные отсутствуют	данные отсутствуют
3694	778216.37	1319943.82	данные отсутствуют	данные отсутствуют
3694	778216.37	1319943.82	данные отсутствуют	данные отсутствуют
3695	778215.01	1319944.61	данные отсутствуют	данные отсутствуют
3695	778215.01	1319944.61	данные отсутствуют	данные отсутствуют
3696	778206.51	1319951.98	данные отсутствуют	данные отсутствуют
3696	778206.51	1319951.98	данные отсутствуют	данные отсутствуют
3697	778201.28	1319958.52	данные отсутствуют	данные отсутствуют
3697	778201.28	1319958.52	данные отсутствуют	данные отсутствуют
3698	778193.5	1319964.88	данные отсутствуют	данные отсутствуют
3698	778193.5	1319964.88	данные отсутствуют	данные отсутствуют
3699	778188.14	1319967.28	данные отсутствуют	данные отсутствуют
3699	778188.14	1319967.28	данные отсутствуют	данные отсутствуют
3700	778180.73	1319966.12	данные отсутствуют	данные отсутствуют
3700	778180.73	1319966.12	данные отсутствуют	данные отсутствуют

Государственный регистратор		ФГИС ЕГРН
полное наименование должности	подпись	инициалы, фамилия

М.П.

Земельный участок				
(вид объекта недвижимости)				
Лист № ____ Раздела <b>4.2</b>		Всего листов раздела <b>4.2</b> : ____		Всего разделов: ____
30.09.2021 № 99/2021/420869168				
Кадастровый номер:			02:17:000000:70 (единое землепользование)	
Номер точки	Координаты, м		Описание закрепления на местности	Средняя квадратическая погрешность определения координат характерных точек границы части земельного участка, м
	X	Y		
1	2	3	4	5
3701	778174.14	1319959.27	данные отсутствуют	данные отсутствуют
3701	778174.14	1319959.27	данные отсутствуют	данные отсутствуют
3702	778166.34	1319946.56	данные отсутствуют	данные отсутствуют
3702	778166.34	1319946.56	данные отсутствуют	данные отсутствуют
3703	778154.85	1319937.71	данные отсутствуют	данные отсутствуют
3703	778154.85	1319937.71	данные отсутствуют	данные отсутствуют
3704	778141.65	1319932.89	данные отсутствуют	данные отсутствуют
3704	778141.65	1319932.89	данные отсутствуют	данные отсутствуют
3705	778129.2	1319933.95	данные отсутствуют	данные отсутствуют
3705	778129.2	1319933.95	данные отсутствуют	данные отсутствуют
3706	778118.74	1319938.02	данные отсутствуют	данные отсутствуют
3706	778118.74	1319938.02	данные отсутствуют	данные отсутствуют
3707	778105.19	1319947.17	данные отсутствуют	данные отсутствуют
3707	778105.19	1319947.17	данные отсутствуют	данные отсутствуют
3708	778097.95	1319953.04	данные отсутствуют	данные отсутствуют
3708	778097.95	1319953.04	данные отсутствуют	данные отсутствуют
3709	778052.4	1319973.64	данные отсутствуют	данные отсутствуют
Государственный регистратор				ФГИС ЕГРН
полное наименование должности			подпись	инициалы, фамилия

М.П.

Раздел 4.2

Выписка из Единого государственного реестра недвижимости об объекте недвижимости  
Сведения о частях земельного участка

Земельный участок				
(вид объекта недвижимости)				
Лист № ____ Раздела <b>4.2</b>		Всего листов раздела <b>4.2</b> : ____		Всего разделов: ____
30.09.2021 № 99/2021/420869168				
Кадастровый номер:			02:17:000000:70 (единое землепользование)	
Номер точки	Координаты, м		Описание закрепления на местности	Средняя квадратическая погрешность определения координат характерных точек границы части земельного участка, м
	X	Y		
1	2	3	4	5
3709	778052.4	1319973.64	данные отсутствуют	данные отсутствуют
3710	778039.87	1319971.47	данные отсутствуют	данные отсутствуют
3710	778039.87	1319971.47	данные отсутствуют	данные отсутствуют
3711	778033.56	1319969.97	данные отсутствуют	данные отсутствуют
3711	778033.56	1319969.97	данные отсутствуют	данные отсутствуют
3712	778015.91	1319964.66	данные отсутствуют	данные отсутствуют
3712	778015.91	1319964.66	данные отсутствуют	данные отсутствуют
3713	778004.51	1319959.7	данные отсутствуют	данные отсутствуют
3713	778004.51	1319959.7	данные отсутствуют	данные отсутствуют
3714	777992.88	1319955.82	данные отсутствуют	данные отсутствуют
3714	777992.88	1319955.82	данные отсутствуют	данные отсутствуют
3715	777980.24	1319945.52	данные отсутствуют	данные отсутствуют
3715	777980.24	1319945.52	данные отсутствуют	данные отсутствуют
3716	777967.17	1319940.99	данные отсутствуют	данные отсутствуют
3716	777967.17	1319940.99	данные отсутствуют	данные отсутствуют
3717	777954.59	1319941.93	данные отсутствуют	данные отсутствуют
3717	777954.59	1319941.93	данные отсутствуют	данные отсутствуют
Государственный регистратор				ФГИС ЕГРН
полное наименование должности			подпись	инициалы, фамилия

М.П.



Земельный участок				
(вид объекта недвижимости)				
Лист № ____ Раздела <b>4.2</b>		Всего листов раздела <b>4.2</b> : ____		Всего разделов: ____
30.09.2021 № 99/2021/420869168				
Кадастровый номер:			02:17:000000:70 (единое землепользование)	
Номер точки	Координаты, м		Описание закрепления на местности	Средняя квадратическая погрешность определения координат характерных точек границы части земельного участка, м
	X	Y		
1	2	3	4	5
3718	777939.79	1319949.9	данные отсутствуют	данные отсутствуют
3718	777939.79	1319949.9	данные отсутствуют	данные отсутствуют
3719	777937.53	1319950.58	данные отсутствуют	данные отсутствуют
3719	777937.53	1319950.58	данные отсутствуют	данные отсутствуют
3720	777926.35	1319952.53	данные отсутствуют	данные отсутствуют
3720	777926.35	1319952.53	данные отсутствуют	данные отсутствуют
3721	777909.7	1319949.29	данные отсутствуют	данные отсутствуют
3721	777909.7	1319949.29	данные отсутствуют	данные отсутствуют
3722	777888.74	1319933.83	данные отсутствуют	данные отсутствуют
3722	777888.74	1319933.83	данные отсутствуют	данные отсутствуют
3723	777872.44	1319924.96	данные отсутствуют	данные отсутствуют
3723	777872.44	1319924.96	данные отсутствуют	данные отсутствуют
3724	777862.14	1319920.96	данные отсутствуют	данные отсутствуют
3724	777862.14	1319920.96	данные отсутствуют	данные отсутствуют
3725	777849.11	1319914.3	данные отсутствуют	данные отсутствуют
3725	777849.11	1319914.3	данные отсутствуют	данные отсутствуют
3726	777828.67	1319904.96	данные отсутствуют	данные отсутствуют
Государственный регистратор				ФГИС ЕГРН
полное наименование должности			подпись	инициалы, фамилия

М.П.

Раздел 4.2

Выписка из Единого государственного реестра недвижимости об объекте недвижимости  
Сведения о частях земельного участка

Земельный участок				
(вид объекта недвижимости)				
Лист № ____ Раздела <b>4.2</b>		Всего листов раздела <b>4.2</b> : ____		Всего разделов: ____
30.09.2021 № 99/2021/420869168				
Кадастровый номер:			02:17:000000:70 (единое землепользование)	
Номер точки	Координаты, м		Описание закрепления на местности	Средняя квадратическая погрешность определения координат характерных точек границы части земельного участка, м
	X	Y		
1	2	3	4	5
3726	777828.67	1319904.96	данные отсутствуют	данные отсутствуют
3727	777808.49	1319897	данные отсутствуют	данные отсутствуют
3727	777808.49	1319897	данные отсутствуют	данные отсутствуют
3728	777793.97	1319885.86	данные отсутствуют	данные отсутствуют
3728	777793.97	1319885.86	данные отсутствуют	данные отсутствуют
3729	777780.17	1319880.1	данные отсутствуют	данные отсутствуют
3729	777780.17	1319880.1	данные отсутствуют	данные отсутствуют
3730	777768.19	1319879.53	данные отсутствуют	данные отсутствуют
3730	777768.19	1319879.53	данные отсутствуют	данные отсутствуют
3731	777756.66	1319880.42	данные отсутствуют	данные отсутствуют
3731	777756.66	1319880.42	данные отсутствуют	данные отсутствуют
3732	777739.7	1319883.01	данные отсутствуют	данные отсутствуют
3732	777739.7	1319883.01	данные отсутствуют	данные отсутствуют
3733	777722.89	1319883.84	данные отсутствуют	данные отсутствуют
3733	777722.89	1319883.84	данные отсутствуют	данные отсутствуют
3734	777704.58	1319875.52	данные отсутствуют	данные отсутствуют
3734	777704.58	1319875.52	данные отсутствуют	данные отсутствуют
Государственный регистратор				ФГИС ЕГРН
полное наименование должности			подпись	инициалы, фамилия

М.П.

<b>Земельный участок</b>			
(вид объекта недвижимости)			
Лист № ____ Раздела <b>4.2</b>	Всего листов раздела <b>4.2</b> : ____	Всего разделов: ____	Всего листов выписки: ____
<b>30.09.2021 № 99/2021/420869168</b>			
Кадастровый номер:		<b>02:17:000000:70 (единое землепользование)</b>	

Номер точки	Координаты, м		Описание закрепления на местности	Средняя квадратическая погрешность определения координат характерных точек границы части земельного участка, м
	X	Y		
1	2	3	4	5
3735	777679.74	1319860.53	данные отсутствуют	данные отсутствуют
3735	777679.74	1319860.53	данные отсутствуют	данные отсутствуют
3736	777660.33	1319854.6	данные отсутствуют	данные отсутствуют
3736	777660.33	1319854.6	данные отсутствуют	данные отсутствуют
3737	777648.36	1319855.59	данные отсутствуют	данные отсутствуют
3737	777648.36	1319855.59	данные отсутствуют	данные отсутствуют
3738	777639.68	1319858.3	данные отсутствуют	данные отсутствуют
3738	777639.68	1319858.3	данные отсутствуют	данные отсутствуют
3739	777638.11	1319859.82	данные отсутствуют	данные отсутствуют
3739	777638.11	1319859.82	данные отсутствуют	данные отсутствуют
3740	777633.2	1319871.22	данные отсутствуют	данные отсутствуют
3740	777633.2	1319871.22	данные отсутствуют	данные отсутствуют
3741	777633.62	1319881.16	данные отсутствуют	данные отсутствуют
3741	777633.62	1319881.16	данные отсутствуют	данные отсутствуют
3742	777635.21	1319883.82	данные отсутствуют	данные отсутствуют
3742	777635.21	1319883.82	данные отсутствуют	данные отсутствуют
3743	777652.51	1319951.42	данные отсутствуют	данные отсутствуют
Государственный регистратор				ФГИС ЕГРН
полное наименование должности			подпись	инициалы, фамилия

М.П.

Раздел 4.2

Выписка из Единого государственного реестра недвижимости об объекте недвижимости  
Сведения о частях земельного участка

<b>Земельный участок</b>			
(вид объекта недвижимости)			
Лист № ____ Раздела <b>4.2</b>	Всего листов раздела <b>4.2</b> : ____	Всего разделов: ____	Всего листов выписки: ____
<b>30.09.2021 № 99/2021/420869168</b>			
Кадастровый номер:		<b>02:17:000000:70 (единое землепользование)</b>	

Номер точки	Координаты, м		Описание закрепления на местности	Средняя квадратическая погрешность определения координат характерных точек границы части земельного участка, м
	X	Y		
1	2	3	4	5
3743	777652.51	1319951.42	данные отсутствуют	данные отсутствуют
3744	777652.19	1319958.64	данные отсутствуют	данные отсутствуют
3744	777652.19	1319958.64	данные отсутствуют	данные отсутствуют
3745	777644.63	1319978.81	данные отсутствуют	данные отсутствуют
3745	777644.63	1319978.81	данные отсутствуют	данные отсутствуют
3746	777640.87	1319981.89	данные отсутствуют	данные отсутствуют
3746	777640.87	1319981.89	данные отсутствуют	данные отсутствуют
3747	777640.72	1319981.94	данные отсутствуют	данные отсутствуют
3747	777640.72	1319981.94	данные отсутствуют	данные отсутствуют
3748	777626.45	1319982.83	данные отсутствуют	данные отсутствуют
3748	777626.45	1319982.83	данные отсутствуют	данные отсутствуют
3749	777616.66	1319980.32	данные отсутствуют	данные отсутствуют
3749	777616.66	1319980.32	данные отсутствуют	данные отсутствуют
3750	777601.43	1319977.98	данные отсутствуют	данные отсутствуют
3750	777601.43	1319977.98	данные отсутствуют	данные отсутствуют
3751	777592.52	1319975.12	данные отсутствуют	данные отсутствуют
3751	777592.52	1319975.12	данные отсутствуют	данные отсутствуют
Государственный регистратор				ФГИС ЕГРН
полное наименование должности			подпись	инициалы, фамилия

М.П.

<b>Земельный участок</b>			
(вид объекта недвижимости)			
Лист № ____ Раздела <b>4.2</b>	Всего листов раздела <b>4.2</b> : ____	Всего разделов: ____	Всего листов выписки: ____
<b>30.09.2021 № 99/2021/420869168</b>			
Кадастровый номер:		<b>02:17:000000:70 (единое землепользование)</b>	

Номер точки	Координаты, м		Описание закрепления на местности	Средняя квадратическая погрешность определения координат характерных точек границы части земельного участка, м
	X	Y		
1	2	3	4	5
3752	777588.68	1319972.66	данные отсутствуют	данные отсутствуют
3752	777588.68	1319972.66	данные отсутствуют	данные отсутствуют
3753	777586.51	1319972.41	данные отсутствуют	данные отсутствуют
3753	777586.51	1319972.41	данные отсутствуют	данные отсутствуют
3754	777576.13	1319975.21	данные отсутствуют	данные отсутствуют
3754	777576.13	1319975.21	данные отсутствуют	данные отсутствуют
3755	777566.71	1319979.64	данные отсутствуют	данные отсутствуют
3755	777566.71	1319979.64	данные отсутствуют	данные отсутствуют
3756	777556.77	1319980.92	данные отсутствуют	данные отсутствуют
3756	777556.77	1319980.92	данные отсутствуют	данные отсутствуют
3757	777546.74	1319976.38	данные отсутствуют	данные отсутствуют
3757	777546.74	1319976.38	данные отсутствуют	данные отсутствуют
3758	777537.71	1319977.49	данные отсутствуют	данные отсутствуют
3758	777537.71	1319977.49	данные отсутствуют	данные отсутствуют
3759	777528.97	1319983.61	данные отсутствуют	данные отсутствуют
3759	777528.97	1319983.61	данные отсутствуют	данные отсутствуют
3760	777521.59	1319988.94	данные отсутствуют	данные отсутствуют

Государственный регистратор		ФГИС ЕГРН
полное наименование должности	подпись	инициалы, фамилия

М.П.

<b>Земельный участок</b>			
(вид объекта недвижимости)			
Лист № ____ Раздела <b>4.2</b>	Всего листов раздела <b>4.2</b> : ____	Всего разделов: ____	Всего листов выписки: ____
<b>30.09.2021 № 99/2021/420869168</b>			
Кадастровый номер:		<b>02:17:000000:70 (единое землепользование)</b>	

Номер точки	Координаты, м		Описание закрепления на местности	Средняя квадратическая погрешность определения координат характерных точек границы части земельного участка, м
	X	Y		
1	2	3	4	5
3760	777521.59	1319988.94	данные отсутствуют	данные отсутствуют
3761	777517.26	1319991.12	данные отсутствуют	данные отсутствуют
3761	777517.26	1319991.12	данные отсутствуют	данные отсутствуют
3762	777513.06	1319991.97	данные отсутствуют	данные отсутствуют
3762	777513.06	1319991.97	данные отсутствуют	данные отсутствуют
3763	777511.49	1319993.48	данные отсутствуют	данные отсутствуют
3763	777511.49	1319993.48	данные отсутствуют	данные отсутствуют
3764	777509.48	1319998.7	данные отсутствуют	данные отсутствуют
3764	777509.48	1319998.7	данные отсутствуют	данные отсутствуют
3765	777509.77	1320003.36	данные отсутствуют	данные отсутствуют
3765	777509.77	1320003.36	данные отсутствуют	данные отсутствуют
3766	777510.7	1320005.33	данные отсутствуют	данные отсутствуют
3766	777510.7	1320005.33	данные отсутствуют	данные отсутствуют
3767	777516.18	1320010.39	данные отсутствуют	данные отсутствуют
3767	777516.18	1320010.39	данные отсутствуют	данные отсутствуют
3768	777517.26	1320010.91	данные отсутствуют	данные отсутствуют
3768	777517.26	1320010.91	данные отсутствуют	данные отсутствуют

Государственный регистратор		ФГИС ЕГРН
полное наименование должности	подпись	инициалы, фамилия

М.П.

<b>Земельный участок</b>			
(вид объекта недвижимости)			
Лист № ____ Раздела <b>4.2</b>	Всего листов раздела <b>4.2</b> : ____	Всего разделов: ____	Всего листов выписки: ____
<b>30.09.2021 № 99/2021/420869168</b>			
Кадастровый номер:		<b>02:17:000000:70 (единое землепользование)</b>	

Номер точки	Координаты, м		Описание закрепления на местности	Средняя квадратическая погрешность определения координат характерных точек границы части земельного участка, м
	X	Y		
1	2	3	4	5
3769	777504.39	1320045.97	данные отсутствуют	данные отсутствуют
3769	777504.39	1320045.97	данные отсутствуют	данные отсутствуют
3770	777500.29	1320047.53	данные отсутствуют	данные отсутствуют
3770	777500.29	1320047.53	данные отсутствуют	данные отсутствуют
3771	777491.62	1320049.51	данные отсутствуют	данные отсутствуют
3771	777491.62	1320049.51	данные отсутствуют	данные отсутствуют
3772	777472.07	1320049.51	данные отсутствуют	данные отсутствуют
3772	777472.07	1320049.51	данные отсутствуют	данные отсутствуют
3773	777467.73	1320048.94	данные отсутствуют	данные отсутствуют
3773	777467.73	1320048.94	данные отсутствуют	данные отсутствуют
3774	777462.46	1320046.75	данные отсутствуют	данные отсутствуют
3774	777462.46	1320046.75	данные отсутствуют	данные отсутствуют
3775	777449.88	1320032.59	данные отсутствуют	данные отсутствуют
3775	777449.88	1320032.59	данные отсутствуют	данные отсутствуют
3776	777446.37	1320020.94	данные отсутствуют	данные отсутствуют
3776	777446.37	1320020.94	данные отсутствуют	данные отсутствуют
3777	777442.87	1320007.6	данные отсутствуют	данные отсутствуют

Государственный регистратор		ФГИС ЕГРН
полное наименование должности	подпись	инициалы, фамилия

М.П.

Раздел 4.2

Выписка из Единого государственного реестра недвижимости об объекте недвижимости  
Сведения о частях земельного участка

<b>Земельный участок</b>			
(вид объекта недвижимости)			
Лист № ____ Раздела <b>4.2</b>	Всего листов раздела <b>4.2</b> : ____	Всего разделов: ____	Всего листов выписки: ____
<b>30.09.2021 № 99/2021/420869168</b>			
Кадастровый номер:		<b>02:17:000000:70 (единое землепользование)</b>	

Номер точки	Координаты, м		Описание закрепления на местности	Средняя квадратическая погрешность определения координат характерных точек границы части земельного участка, м
	X	Y		
1	2	3	4	5
3777	777442.87	1320007.6	данные отсутствуют	данные отсутствуют
3778	777430.19	1319996.12	данные отсутствуют	данные отсутствуют
3778	777430.19	1319996.12	данные отсутствуют	данные отсутствуют
3779	777428.09	1319995.52	данные отсутствуют	данные отсутствуют
3779	777428.09	1319995.52	данные отсутствуют	данные отсутствуют
3780	777417.93	1319996.76	данные отсутствуют	данные отсутствуют
3780	777417.93	1319996.76	данные отсутствуют	данные отсутствуют
3781	777405.33	1320003.8	данные отсутствуют	данные отсутствуют
3781	777405.33	1320003.8	данные отсутствуют	данные отсутствуют
3782	777391.75	1320012.38	данные отсутствуют	данные отсутствуют
3782	777391.75	1320012.38	данные отсутствуют	данные отсутствуют
3783	777377.8	1320013.44	данные отсутствуют	данные отсутствуют
3783	777377.8	1320013.44	данные отсутствуют	данные отсутствуют
3784	777365.6	1320008.74	данные отсутствуют	данные отсутствуют
3784	777365.6	1320008.74	данные отсутствуют	данные отсутствуют
3785	777352.23	1320004.22	данные отсутствуют	данные отсутствуют
3785	777352.23	1320004.22	данные отсутствуют	данные отсутствуют

Государственный регистратор		ФГИС ЕГРН
полное наименование должности	подпись	инициалы, фамилия

М.П.

<b>Земельный участок</b>			
(вид объекта недвижимости)			
Лист № ____ Раздела <b>4.2</b>	Всего листов раздела <b>4.2</b> : ____	Всего разделов: ____	Всего листов выписки: ____
<b>30.09.2021 № 99/2021/420869168</b>			
Кадастровый номер:		<b>02:17:000000:70 (единое землепользование)</b>	

Номер точки	Координаты, м		Описание закрепления на местности	Средняя квадратическая погрешность определения координат характерных точек границы части земельного участка, м
	X	Y		
1	2	3	4	5
3786	777332.91	1320005.58	данные отсутствуют	данные отсутствуют
3786	777332.91	1320005.58	данные отсутствуют	данные отсутствуют
3787	777319.58	1320010.78	данные отсутствуют	данные отсутствуют
3787	777319.58	1320010.78	данные отсутствуют	данные отсутствуют
3788	777301.97	1320017.6	данные отсутствуют	данные отсутствуют
3788	777301.97	1320017.6	данные отсутствуют	данные отсутствуют
3789	777283.03	1320019.77	данные отсутствуют	данные отсутствуют
3789	777283.03	1320019.77	данные отсутствуют	данные отсутствуют
3790	777269.73	1320012.17	данные отсутствуют	данные отсутствуют
3790	777269.73	1320012.17	данные отсутствуют	данные отсутствуют
3791	777260.3	1320006.25	данные отсутствуют	данные отсутствуют
3791	777260.3	1320006.25	данные отсутствуют	данные отсутствуют
3792	777253.82	1319994.33	данные отсутствуют	данные отсутствуют
3792	777253.82	1319994.33	данные отсутствуют	данные отсутствуют
3793	777254.03	1319989.26	данные отсутствуют	данные отсутствуют
3793	777254.03	1319989.26	данные отсутствуют	данные отсутствуют
3794	777257.44	1319985.39	данные отсутствуют	данные отсутствуют

Государственный регистратор		ФГИС ЕГРН
полное наименование должности	подпись	инициалы, фамилия

М.П.

<b>Земельный участок</b>			
(вид объекта недвижимости)			
Лист № ____ Раздела <b>4.2</b>	Всего листов раздела <b>4.2</b> : ____	Всего разделов: ____	Всего листов выписки: ____
<b>30.09.2021 № 99/2021/420869168</b>			
Кадастровый номер:		<b>02:17:000000:70 (единое землепользование)</b>	

Номер точки	Координаты, м		Описание закрепления на местности	Средняя квадратическая погрешность определения координат характерных точек границы части земельного участка, м
	X	Y		
1	2	3	4	5
3794	777257.44	1319985.39	данные отсутствуют	данные отсутствуют
3795	777266.25	1319979.18	данные отсутствуют	данные отсутствуют
3795	777266.25	1319979.18	данные отсутствуют	данные отсутствуют
3796	777267.13	1319977.18	данные отсутствуют	данные отсутствуют
3796	777267.13	1319977.18	данные отсутствуют	данные отсутствуют
3797	777267.42	1319970.51	данные отсутствуют	данные отсутствуют
3797	777267.42	1319970.51	данные отсутствуют	данные отсутствуют
3798	777266.76	1319968.51	данные отсутствуют	данные отсутствуют
3798	777266.76	1319968.51	данные отсутствуют	данные отсутствуют
3799	777258.23	1319957.94	данные отсутствуют	данные отсутствуют
3799	777258.23	1319957.94	данные отсутствуют	данные отсутствуют
3800	777256.17	1319957.23	данные отсутствуют	данные отсутствуют
3800	777256.17	1319957.23	данные отсутствуют	данные отсутствуют
3801	777242.75	1319957.82	данные отсутствуют	данные отсутствуют
3801	777242.75	1319957.82	данные отсутствуют	данные отсутствуют
3802	777229.3	1319959.07	данные отсутствуют	данные отсутствуют
3802	777229.3	1319959.07	данные отсутствуют	данные отсутствуют

Государственный регистратор		ФГИС ЕГРН
полное наименование должности	подпись	инициалы, фамилия

М.П.

Земельный участок				
(вид объекта недвижимости)				
Лист № ____ Раздела <b>4.2</b>		Всего листов раздела <b>4.2</b> : ____		Всего разделов: ____
30.09.2021 № 99/2021/420869168				
Кадастровый номер:			02:17:000000:70 (единое землепользование)	
Номер точки	Координаты, м		Описание закрепления на местности	Средняя квадратическая погрешность определения координат характерных точек границы части земельного участка, м
	X	Y		
1	2	3	4	5
3803	777222.95	1319962.66	данные отсутствуют	данные отсутствуют
3803	777222.95	1319962.66	данные отсутствуют	данные отсутствуют
3804	777187.1	1319868.85	данные отсутствуют	данные отсутствуют
3805	777202.93	1319862.61	данные отсутствуют	данные отсутствуют
3806	777219.16	1319859.59	данные отсутствуют	данные отсутствуют
3807	777235.11	1319858.11	данные отсутствуют	данные отсутствуют
3808	777251.78	1319857.33	данные отсутствуют	данные отсутствуют
3809	777268.28	1319857.97	данные отсутствуют	данные отсутствуют
3810	777284.45	1319861.31	данные отсутствуют	данные отсутствуют
3811	777305.93	1319870.05	данные отсутствуют	данные отсутствуют
3812	777319.75	1319879.1	данные отсутствуют	данные отсутствуют
3813	777331.88	1319890.3	данные отсутствуют	данные отсутствуют
3814	777343.67	1319904.58	данные отсутствуют	данные отсутствуют
3815	777361.72	1319904.67	данные отсутствуют	данные отсутствуют
3816	777384.19	1319902.62	данные отсутствуют	данные отсутствуют
3817	777400.14	1319898.35	данные отсутствуют	данные отсутствуют
3818	777415.98	1319896.26	данные отсутствуют	данные отсутствуют
Государственный регистратор				ФГИС ЕГРН
полное наименование должности			подпись	инициалы, фамилия

М.П.

Раздел 4.2

Выписка из Единого государственного реестра недвижимости об объекте недвижимости  
Сведения о частях земельного участка

Земельный участок				
(вид объекта недвижимости)				
Лист № ____ Раздела <b>4.2</b>		Всего листов раздела <b>4.2</b> : ____		Всего разделов: ____
30.09.2021 № 99/2021/420869168				
Кадастровый номер:			02:17:000000:70 (единое землепользование)	
Номер точки	Координаты, м		Описание закрепления на местности	Средняя квадратическая погрешность определения координат характерных точек границы части земельного участка, м
	X	Y		
1	2	3	4	5
3819	777432.48	1319895.62	данные отсутствуют	данные отсутствуют
3820	777448.86	1319897.7	данные отсутствуют	данные отсутствуют
3821	777465.51	1319902.56	данные отсутствуют	данные отсутствуют
3822	777480.35	1319895.58	данные отсутствуют	данные отсутствуют
3823	777494.62	1319887.25	данные отсутствуют	данные отсутствуют
3824	777510.06	1319881.39	данные отсутствуют	данные отсутствуют
3825	777525.51	1319878.24	данные отсутствуют	данные отсутствуют
3826	777533.96	1319858.94	данные отсутствуют	данные отсутствуют
3827	777537.33	1319842.77	данные отсутствуют	данные отсутствуют
3828	777546.27	1319820.26	данные отсутствуют	данные отсутствуют
3829	777554.03	1319805.69	данные отсутствуют	данные отсутствуют
3830	777564.09	1319792.58	данные отсутствуют	данные отсутствуют
3831	777576.29	1319780.96	данные отсутствуют	данные отсутствуют
3832	777589.89	1319771.58	данные отсутствуют	данные отсутствуют
3833	777604.84	1319764.56	данные отсутствуют	данные отсутствуют
3834	777625.63	1319758.21	данные отсутствуют	данные отсутствуют
3835	777641.7	1319756.22	данные отсутствуют	данные отсутствуют
Государственный регистратор				ФГИС ЕГРН
полное наименование должности			подпись	инициалы, фамилия

М.П.

<b>Земельный участок</b>			
(вид объекта недвижимости)			
Лист № ____ Раздела <b>4.2</b>	Всего листов раздела <b>4.2</b> : ____	Всего разделов: ____	Всего листов выписки: ____
<b>30.09.2021 № 99/2021/420869168</b>			
Кадастровый номер:		<b>02:17:000000:70 (единое землепользование)</b>	

Номер точки	Координаты, м		Описание закрепления на местности	Средняя квадратическая погрешность определения координат характерных точек границы части земельного участка, м
	X	Y		
1	2	3	4	5
3836	777813.79	1319786.16	данные отсутствуют	данные отсутствуют
3837	777817.1	1319787.17	данные отсутствуют	данные отсутствуют
3838	777832.49	1319793.58	данные отсутствуют	данные отсутствуют
3839	777847.15	1319801.17	данные отсутствуют	данные отсутствуют
3840	777865.36	1319811.94	данные отсутствуют	данные отсутствуют
3841	777890.67	1319823.35	данные отсутствуют	данные отсутствуют
3842	777908.64	1319831.74	данные отсутствуют	данные отсутствуют
3843	777938.33	1319843.26	данные отсутствуют	данные отсутствуют
3844	777959.72	1319841.27	данные отсутствуют	данные отсутствуют
3845	777976.23	1319841.4	данные отсутствуют	данные отсутствуют
3846	777992.5	1319844.25	данные отсутствуют	данные отсутствуют
3847	778012.99	1319851.03	данные отсутствуют	данные отсутствуют
3848	778028.09	1319857.71	данные отсутствуют	данные отсутствуют
3849	778041.89	1319866.79	данные отсутствуют	данные отсутствуют
3850	778062.78	1319855.15	данные отсутствуют	данные отсутствуют
3851	778082.48	1319844.83	данные отсутствуют	данные отсутствуют
3852	778100.76	1319838.08	данные отсутствуют	данные отсутствуют

Государственный регистратор		ФГИС ЕГРН
полное наименование должности	подпись	инициалы, фамилия

М.П.

<b>Земельный участок</b>			
(вид объекта недвижимости)			
Лист № ____ Раздела <b>4.2</b>	Всего листов раздела <b>4.2</b> : ____	Всего разделов: ____	Всего листов выписки: ____
<b>30.09.2021 № 99/2021/420869168</b>			
Кадастровый номер:		<b>02:17:000000:70 (единое землепользование)</b>	

Номер точки	Координаты, м		Описание закрепления на местности	Средняя квадратическая погрешность определения координат характерных точек границы части земельного участка, м
	X	Y		
1	2	3	4	5
3853	778116.93	1319834.71	данные отсутствуют	данные отсутствуют
3854	778133.17	1319833.25	данные отсутствуют	данные отсутствуют
3855	778149.68	1319833.21	данные отсутствуют	данные отсутствуют
3856	778165.98	1319835.89	данные отсутствуют	данные отсутствуют
3857	778186.98	1319842.99	данные отсутствуют	данные отсутствуют
3858	778206.07	1319830.85	данные отсутствуют	данные отсутствуют
3859	778234.29	1319819.92	данные отсутствуют	данные отсутствуют
3860	778251.71	1319815.32	данные отсутствуют	данные отсутствуют
3861	778273.02	1319811.95	данные отсутствуют	данные отсутствуют
3862	778292.45	1319799.71	данные отсутствуют	данные отсутствуют
3863	778306.32	1319790.74	данные отсутствуют	данные отсутствуют
3864	778334.98	1319778.67	данные отсутствуют	данные отсутствуют
3865	778350.01	1319760.83	данные отсутствуют	данные отсутствуют
3866	778361.26	1319748.74	данные отсутствуют	данные отсутствуют
3867	778374.35	1319738.67	данные отсутствуют	данные отсутствуют
3868	778385.34	1319733.2	данные отсутствуют	данные отсутствуют
3869	778531.67	1319699.35	данные отсутствуют	данные отсутствуют

Государственный регистратор		ФГИС ЕГРН
полное наименование должности	подпись	инициалы, фамилия

М.П.

Земельный участок				
(вид объекта недвижимости)				
Лист № ____ Раздела <b>4.2</b>		Всего листов раздела <b>4.2</b> : ____		Всего разделов: ____
30.09.2021 № 99/2021/420869168				
Кадастровый номер:			02:17:000000:70 (единое землепользование)	
Номер точки	Координаты, м		Описание закрепления на местности	Средняя квадратическая погрешность определения координат характерных точек границы части земельного участка, м
	X	Y		
1	2	3	4	5
3870	778533.59	1319699.33	данные отсутствуют	данные отсутствуют
3871	778638.18	1319727.7	данные отсутствуют	данные отсутствуют
3872	778642.21	1319730.09	данные отсутствуют	данные отсутствуют
3873	778664.48	1319733.26	данные отсутствуют	данные отсутствуют
3874	778681.41	1319731.63	данные отсутствуют	данные отсутствуют
3875	779310.1	1318770.75	данные отсутствуют	данные отсутствуют
3876	779316.95	1318755.32	данные отсутствуют	данные отсутствуют
3877	779330.57	1318731.53	данные отсутствуют	данные отсутствуют
3878	779340.16	1318718.09	данные отсутствуют	данные отсутствуют
3879	779341.33	1318716.91	данные отсутствуют	данные отсутствуют
3880	779465.16	1318655.92	данные отсутствуют	данные отсутствуют
3881	779469.29	1318652.6	данные отсутствуют	данные отсутствуют
3882	779476.34	1318637.66	данные отсутствуют	данные отсутствуют
3883	779485.8	1318623.99	данные отсутствуют	данные отсутствуют
3884	779496.8	1318612.2	данные отсутствуют	данные отсутствуют
3885	777267.12	1320017.57	данные отсутствуют	данные отсутствуют
3885	777267.12	1320017.57	данные отсутствуют	данные отсутствуют
Государственный регистратор				ФГИС ЕГРН
полное наименование должности			подпись	инициалы, фамилия

М.П.

Раздел 4.2

Выписка из Единого государственного реестра недвижимости об объекте недвижимости  
Сведения о частях земельного участка

Земельный участок				
(вид объекта недвижимости)				
Лист № ____ Раздела <b>4.2</b>		Всего листов раздела <b>4.2</b> : ____		Всего разделов: ____
30.09.2021 № 99/2021/420869168				
Кадастровый номер:			02:17:000000:70 (единое землепользование)	
Номер точки	Координаты, м		Описание закрепления на местности	Средняя квадратическая погрешность определения координат характерных точек границы части земельного участка, м
	X	Y		
1	2	3	4	5
3886	777269.76	1320018.96	данные отсутствуют	данные отсутствуют
3886	777269.76	1320018.96	данные отсутствуют	данные отсутствуют
3887	777360.48	1320013.27	данные отсутствуют	данные отсутствуют
3887	777360.48	1320013.27	данные отсутствуют	данные отсутствуют
3888	777345.44	1320010.65	данные отсутствуют	данные отсутствуют
3888	777345.44	1320010.65	данные отсутствуют	данные отсутствуют
3889	777351.99	1320010.24	данные отсутствуют	данные отсутствуют
3889	777351.99	1320010.24	данные отсутствуют	данные отсутствуют
3890	777540.48	1319982.88	данные отсутствуют	данные отсутствуют
3890	777540.48	1319982.88	данные отсутствуют	данные отсутствуют
3891	777546.37	1319982.42	данные отсутствуют	данные отсутствуют
3891	777546.37	1319982.42	данные отсутствуют	данные отсутствуют
3892	777552.64	1319985.21	данные отсутствуют	данные отсутствуют
3892	777552.64	1319985.21	данные отсутствуют	данные отсутствуют
3893	777533.93	1319987.46	данные отсутствуют	данные отсутствуют
3893	777533.93	1319987.46	данные отсутствуют	данные отсутствуют
3894	777253.18	1319981.16	данные отсутствуют	данные отсутствуют
Государственный регистратор				ФГИС ЕГРН
полное наименование должности			подпись	инициалы, фамилия

М.П.



<b>Земельный участок</b>			
(вид объекта недвижимости)			
Лист № ____ Раздела <b>4.2</b>	Всего листов раздела <b>4.2</b> : ____	Всего разделов: ____	Всего листов выписки: ____
<b>30.09.2021 № 99/2021/420869168</b>			
Кадастровый номер:		<b>02:17:000000:70 (единое землепользование)</b>	

Номер точки	Координаты, м		Описание закрепления на местности	Средняя квадратическая погрешность определения координат характерных точек границы части земельного участка, м
	X	Y		
1	2	3	4	5
3894	777253.18	1319981.16	данные отсутствуют	данные отсутствуют
3895	777248.83	1319986.09	данные отсутствуют	данные отсутствуют
3895	777248.83	1319986.09	данные отсутствуют	данные отсутствуют
3896	777248.5	1319986.9	данные отсутствуют	данные отсутствуют
3896	777248.5	1319986.9	данные отсутствуют	данные отсутствуют
3897	777240.59	1319963.99	данные отсутствуют	данные отсутствуют
3897	777240.59	1319963.99	данные отсутствуют	данные отсутствуют
3898	777243.13	1319963.81	данные отсутствуют	данные отсутствуют
3898	777243.13	1319963.81	данные отсутствуют	данные отсутствуют
3899	777254.91	1319963.29	данные отсутствуют	данные отсутствуют
3899	777254.91	1319963.29	данные отсутствуют	данные отсутствуют
3900	777261.37	1319971.37	данные отсутствуют	данные отсутствуют
3900	777261.37	1319971.37	данные отсутствуют	данные отсутствуют
3901	777261.2	1319975.44	данные отсутствуют	данные отсутствуют
3901	777261.2	1319975.44	данные отсутствуют	данные отсутствуют
3902	778162.2	1319950.94	данные отсутствуют	данные отсутствуют
3902	778162.2	1319950.94	данные отсутствуют	данные отсутствуют

Государственный регистратор		ФГИС ЕГРН
полное наименование должности	подпись	инициалы, фамилия

М.П.

<b>Земельный участок</b>			
(вид объекта недвижимости)			
Лист № ____ Раздела <b>4.2</b>	Всего листов раздела <b>4.2</b> : ____	Всего разделов: ____	Всего листов выписки: ____
<b>30.09.2021 № 99/2021/420869168</b>			
Кадастровый номер:		<b>02:17:000000:70 (единое землепользование)</b>	

Номер точки	Координаты, м		Описание закрепления на местности	Средняя квадратическая погрешность определения координат характерных точек границы части земельного участка, м
	X	Y		
1	2	3	4	5
3903	778164.59	1319954.9	данные отсутствуют	данные отсутствуют
3903	778164.59	1319954.9	данные отсутствуют	данные отсутствуют
3904	778157.93	1319947.59	данные отсутствуют	данные отсутствуют
3904	778157.93	1319947.59	данные отсутствуют	данные отсутствуют
3905	778135.44	1319939.37	данные отсутствуют	данные отсутствуют
3905	778135.44	1319939.37	данные отсутствуют	данные отсутствуют
3906	778141.42	1319938.92	данные отсутствуют	данные отсутствуют
3906	778141.42	1319938.92	данные отсутствуют	данные отсутствуют
3907	778152.26	1319943.14	данные отсутствуют	данные отсутствуют
3907	778152.26	1319943.14	данные отсутствуют	данные отсутствуют
3908	778156.67	1319946.6	данные отсутствуют	данные отсутствуют
3908	778156.67	1319946.6	данные отсутствуют	данные отсутствуют
3909	777846.55	1319919.73	данные отсутствуют	данные отсутствуют
3909	777846.55	1319919.73	данные отсутствуют	данные отсутствуют
3910	777852.77	1319922.9	данные отсутствуют	данные отсутствуют
3910	777852.77	1319922.9	данные отсутствуют	данные отсутствуют
3911	777844.69	1319918.88	данные отсутствуют	данные отсутствуют

Государственный регистратор		ФГИС ЕГРН
полное наименование должности	подпись	инициалы, фамилия

М.П.

<b>Земельный участок</b>			
(вид объекта недвижимости)			
Лист № ____ Раздела <b>4.2</b>	Всего листов раздела <b>4.2</b> : ____	Всего разделов: ____	Всего листов выписки: ____
<b>30.09.2021 № 99/2021/420869168</b>			
Кадастровый номер:		<b>02:17:000000:70 (единое землепользование)</b>	

Номер точки	Координаты, м		Описание закрепления на местности	Средняя квадратическая погрешность определения координат характерных точек границы части земельного участка, м
	X	Y		
1	2	3	4	5
3911	777844.69	1319918.88	данные отсутствуют	данные отсутствуют
3912	777701.03	1319880.36	данные отсутствуют	данные отсутствуют
3912	777701.03	1319880.36	данные отсутствуют	данные отсутствуют
3913	777701.94	1319880.91	данные отсутствуют	данные отсутствуют
3913	777701.94	1319880.91	данные отсутствуют	данные отсутствуют
3914	777703.84	1319881.74	данные отсутствуют	данные отсутствуют
3914	777703.84	1319881.74	данные отсутствуют	данные отсутствуют
3915	778590.95	1319849.71	данные отсутствуют	данные отсутствуют
3915	778590.95	1319849.71	данные отсутствуют	данные отсутствуют
3916	778580.01	1319816.38	данные отсутствуют	данные отсутствуют
3916	778580.01	1319816.38	данные отсутствуют	данные отсутствуют
3917	778581.3	1319816.88	данные отсутствуют	данные отсутствуют
3917	778581.3	1319816.88	данные отсутствуют	данные отсутствуют
3918	778588.29	1319825.93	данные отсутствуют	данные отсутствуют
3918	778588.29	1319825.93	данные отсутствуют	данные отсутствуют
3919	778589.7	1319830.66	данные отсутствуют	данные отсутствуют
3919	778589.7	1319830.66	данные отсутствуют	данные отсутствуют
Государственный регистратор				ФГИС ЕГРН
полное наименование должности			подпись	инициалы, фамилия

М.П.

Раздел 4.2

Выписка из Единого государственного реестра недвижимости об объекте недвижимости  
Сведения о частях земельного участка

<b>Земельный участок</b>			
(вид объекта недвижимости)			
Лист № ____ Раздела <b>4.2</b>	Всего листов раздела <b>4.2</b> : ____	Всего разделов: ____	Всего листов выписки: ____
<b>30.09.2021 № 99/2021/420869168</b>			
Кадастровый номер:		<b>02:17:000000:70 (единое землепользование)</b>	

Номер точки	Координаты, м		Описание закрепления на местности	Средняя квадратическая погрешность определения координат характерных точек границы части земельного участка, м
	X	Y		
1	2	3	4	5
3920	778588.95	1319841.45	данные отсутствуют	данные отсутствуют
3920	778588.95	1319841.45	данные отсутствуют	данные отсутствуют
3921	778375.49	1319809.38	данные отсутствуют	данные отсутствуют
3922	777207.32	1319914.44	данные отсутствуют	данные отсутствуют
3923	777212.18	1319912.09	данные отсутствуют	данные отсутствуют
3924	777224.23	1319909.33	данные отсутствуют	данные отсутствуют
3925	777238.12	1319908.03	данные отсутствуют	данные отсутствуют
3926	777253.97	1319907.28	данные отсутствуют	данные отсутствуют
3927	777266.3	1319908.27	данные отсутствуют	данные отсутствуют
3928	777278.37	1319912.18	данные отсутствуют	данные отсутствуют
3929	777288.99	1319918.52	данные отсутствуют	данные отсутствуют
3930	777297.14	1319926.54	данные отсутствуют	данные отсутствуют
3931	777305.67	1319937.11	данные отсутствуют	данные отсутствуют
3932	777312.19	1319947.62	данные отсутствуют	данные отсутствуют
3933	777318.65	1319957.66	данные отсутствуют	данные отсутствуют
3934	777329.4	1319955.7	данные отсутствуют	данные отсутствуют
3935	777348.72	1319954.34	данные отсутствуют	данные отсутствуют
Государственный регистратор				ФГИС ЕГРН
полное наименование должности			подпись	инициалы, фамилия

М.П.

<b>Земельный участок</b>			
(вид объекта недвижимости)			
Лист № ____ Раздела <b>4.2</b>	Всего листов раздела <b>4.2</b> : ____	Всего разделов: ____	Всего листов выписки: ____
<b>30.09.2021 № 99/2021/420869168</b>			
Кадастровый номер:		<b>02:17:000000:70 (единое землепользование)</b>	

Номер точки	Координаты, м		Описание закрепления на местности	Средняя квадратическая погрешность определения координат характерных точек границы части земельного участка, м
	X	Y		
1	2	3	4	5
3936	777361.07	1319955.01	данные отсутствуют	данные отсутствуют
3937	777380.16	1319960.6	данные отсутствуют	данные отсутствуют
3938	777393.54	1319953.11	данные отсутствуют	данные отсутствуют
3939	777405	1319948.46	данные отсутствуют	данные отсутствуют
3940	777422.03	1319945.89	данные отсутствуют	данные отсутствуют
3941	777434.4	1319945.92	данные отсутствуют	данные отсутствуют
3942	777447.85	1319949.34	данные отсутствуют	данные отсутствуют
3943	777458.79	1319955.11	данные отсутствуют	данные отсутствуют
3944	777470.67	1319964.61	данные отсутствуют	данные отсутствуют
3945	777478.4	1319955.93	данные отсутствуют	данные отсутствуют
3946	777488.31	1319948.53	данные отсутствуют	данные отсутствуют
3947	777498.58	1319943.88	данные отсутствуют	данные отсутствуют
3948	777509.03	1319936.53	данные отсутствуют	данные отсутствуют
3949	777519.96	1319930.75	данные отсутствуют	данные отсутствуют
3950	777531.61	1319927.86	данные отсутствуют	данные отсутствуют
3951	777544.76	1319926.42	данные отсутствуют	данные отсутствуют
3952	777557.08	1319927.46	данные отсутствуют	данные отсутствуют

Государственный регистратор		ФГИС ЕГРН
полное наименование должности	подпись	инициалы, фамилия

М.П.

<b>Земельный участок</b>			
(вид объекта недвижимости)			
Лист № ____ Раздела <b>4.2</b>	Всего листов раздела <b>4.2</b> : ____	Всего разделов: ____	Всего листов выписки: ____
<b>30.09.2021 № 99/2021/420869168</b>			
Кадастровый номер:		<b>02:17:000000:70 (единое землепользование)</b>	

Номер точки	Координаты, м		Описание закрепления на местности	Средняя квадратическая погрешность определения координат характерных точек границы части земельного участка, м
	X	Y		
1	2	3	4	5
3953	777573.49	1319924.14	данные отсутствуют	данные отсутствуют
3954	777585.74	1319922.42	данные отсутствуют	данные отсутствуют
3955	777598.48	1319923.63	данные отсутствуют	данные отсутствуют
3956	777590.71	1319906.83	данные отсутствуют	данные отсутствуют
3957	777585.73	1319895.52	данные отсутствуют	данные отсутствуют
3958	777583.67	1319883.32	данные отсутствуют	данные отсутствуют
3959	777583.24	1319869.2	данные отсутствуют	данные отсутствуют
3960	777585.27	1319857	данные отсутствуют	данные отсутствуют
3961	777592.19	1319840.04	данные отсутствуют	данные отсутствуют
3962	777598.45	1319829.37	данные отсутствуют	данные отсутствуют
3963	777607.99	1319819.63	данные отсутствуют	данные отсутствуют
3964	777618.45	1319813.03	данные отсутствуют	данные отсутствуют
3965	777633.46	1319807.86	данные отсутствуют	данные отсутствуют
3966	777644.24	1319805.76	данные отсутствуют	данные отсутствуют
3967	777656.21	1319804.77	данные отсутствуют	данные отсутствуют
3968	777668.57	1319805.28	данные отсутствуют	данные отсутствуют
3969	777694.35	1319812.71	данные отсутствуют	данные отсутствуют

Государственный регистратор		ФГИС ЕГРН
полное наименование должности	подпись	инициалы, фамилия

М.П.

Земельный участок				
(вид объекта недвижимости)				
Лист № ____ Раздела <b>4.2</b>		Всего листов раздела <b>4.2</b> : ____		Всего разделов: ____
30.09.2021 № 99/2021/420869168				
Кадастровый номер:			02:17:000000:70 (единое землепользование)	
Номер точки	Координаты, м		Описание закрепления на местности	Средняя квадратическая погрешность определения координат характерных точек границы части земельного участка, м
	X	Y		
1	2	3	4	5
3970	777705.57	1319817.72	данные отсутствуют	данные отсутствуют
3971	777727.92	1319831.2	данные отсутствуют	данные отсутствуют
3972	777749.11	1319830.99	данные отсутствуют	данные отсутствуют
3973	777764.34	1319829.68	данные отсутствуют	данные отсутствуют
3974	777782.55	1319830.16	данные отсутствуют	данные отсутствуют
3975	777794.73	1319832.27	данные отсутствуют	данные отсутствуют
3976	777813.23	1319839.72	данные отсутствуют	данные отсутствуют
3977	777823.97	1319845.86	данные отсутствуют	данные отсутствуют
3978	777833.36	1319853.06	данные отсутствуют	данные отсутствуют
3979	777847.02	1319858.45	данные отсутствуют	данные отсутствуют
3980	777869.89	1319868.82	данные отсутствуют	данные отсутствуют
3981	777882.62	1319875.28	данные отсутствуют	данные отсутствуют
3982	777892.51	1319879.17	данные отсутствуют	данные отсутствуют
3983	777912.64	1319889.91	данные отсутствуют	данные отсутствуют
3984	777927.06	1319899.97	данные отсутствуют	данные отсутствуют
3985	777938.45	1319894.61	данные отсутствуют	данные отсутствуют
3986	777950.56	1319892.09	данные отсутствуют	данные отсутствуют
Государственный регистратор				ФГИС ЕГРН
полное наименование должности			подпись	инициалы, фамилия

М.П.

Раздел 4.2

Выписка из Единого государственного реестра недвижимости об объекте недвижимости  
Сведения о частях земельного участка

Земельный участок				
(вид объекта недвижимости)				
Лист № ____ Раздела <b>4.2</b>		Всего листов раздела <b>4.2</b> : ____		Всего разделов: ____
30.09.2021 № 99/2021/420869168				
Кадастровый номер:			02:17:000000:70 (единое землепользование)	
Номер точки	Координаты, м		Описание закрепления на местности	Средняя квадратическая погрешность определения координат характерных точек границы части земельного участка, м
	X	Y		
1	2	3	4	5
3987	777963.44	1319891.13	данные отсутствуют	данные отсутствуют
3988	777975.8	1319891.74	данные отсутствуют	данные отсутствуют
3989	777996.61	1319898.28	данные отсутствуют	данные отсутствуют
3990	778007.71	1319903.74	данные отсутствуют	данные отсутствуют
3991	778017.38	1319911.28	данные отсутствуют	данные отсутствуют
3992	778033.15	1319917.63	данные отсутствуют	данные отсутствуют
3993	778048.24	1319922.18	данные отсутствуют	данные отсутствуют
3994	778073.71	1319908.32	данные отсутствуют	данные отсутствуют
3995	778090.76	1319896.58	данные отсутствуют	данные отсутствуют
3996	778100.61	1319891.42	данные отсутствуют	данные отсутствуют
3997	778111.07	1319887.35	данные отсутствуют	данные отсутствуют
3998	778123.06	1319884.33	данные отсутствуют	данные отсутствуют
3999	778137.41	1319883.07	данные отсутствуют	данные отсутствуют
4000	778149.77	1319883.55	данные отсутствуют	данные отсутствуют
4001	778172	1319890.74	данные отсутствуют	данные отсутствуют
4002	778183	1319896.39	данные отсутствуют	данные отсутствуют
4003	778198.26	1319896.55	данные отсутствуют	данные отсутствуют
Государственный регистратор				ФГИС ЕГРН
полное наименование должности			подпись	инициалы, фамилия

М.П.

<b>Земельный участок</b>			
(вид объекта недвижимости)			
Лист № ____ Раздела <b>4.2</b>	Всего листов раздела <b>4.2</b> : ____	Всего разделов: ____	Всего листов выписки: ____
<b>30.09.2021 № 99/2021/420869168</b>			
Кадастровый номер:		<b>02:17:000000:70 (единое землепользование)</b>	

Номер точки	Координаты, м		Описание закрепления на местности	Средняя квадратическая погрешность определения координат характерных точек границы части земельного участка, м
	X	Y		
1	2	3	4	5
4004	778221.26	1319879.9	данные отсутствуют	данные отсутствуют
4005	778232.1	1319873.94	данные отсутствуют	данные отсутствуют
4006	778251.36	1319866.92	данные отсутствуют	данные отсутствуют
4007	778274.52	1319862.16	данные отсутствуют	данные отсутствуют
4008	778284.87	1319861.5	данные отсутствуют	данные отсутствуют
4009	778303.37	1319861.77	данные отсутствуют	данные отсутствуют
4010	778314.18	1319848.02	данные отсутствуют	данные отсутствуют
4011	778322.97	1319839.31	данные отсутствуют	данные отсутствуют
4012	778333.63	1319833.03	данные отсутствуют	данные отсутствуют
4013	778353.44	1319825.13	данные отсутствуют	данные отсутствуют
4014	778366.82	1319821.2	данные отсутствуют	данные отсутствуют
4015	778372.71	1319812.93	данные отсутствуют	данные отсутствуют
4016	780825.61	1319033.87	данные отсутствуют	данные отсутствуют
4017	779010.59	1319513.07	данные отсутствуют	данные отсутствуют
4018	779011.43	1319511.19	данные отсутствуют	данные отсутствуют
4019	779015.72	1319499.59	данные отсутствуют	данные отсутствуют
4020	779025.12	1319485.19	данные отсутствуют	данные отсутствуют

Государственный регистратор		ФГИС ЕГРН
полное наименование должности	подпись	инициалы, фамилия

М.П.

<b>Земельный участок</b>			
(вид объекта недвижимости)			
Лист № ____ Раздела <b>4.2</b>	Всего листов раздела <b>4.2</b> : ____	Всего разделов: ____	Всего листов выписки: ____
<b>30.09.2021 № 99/2021/420869168</b>			
Кадастровый номер:		<b>02:17:000000:70 (единое землепользование)</b>	

Номер точки	Координаты, м		Описание закрепления на местности	Средняя квадратическая погрешность определения координат характерных точек границы части земельного участка, м
	X	Y		
1	2	3	4	5
4021	779033.32	1319475.92	данные отсутствуют	данные отсутствуют
4022	779037.9	1319472.79	данные отсутствуют	данные отсутствуют
4023	779056.08	1319464.07	данные отсутствуют	данные отсутствуют
4024	779062.72	1319461.49	данные отсутствуют	данные отсутствуют
4025	779071.09	1319455.51	данные отсутствуют	данные отсутствуют
4026	779080.39	1319450.27	данные отсутствуют	данные отсутствуют
4027	779097.01	1319443.12	данные отсутствуют	данные отсутствуют
4028	779112.06	1319431.94	данные отсутствуют	данные отсутствуют
4029	779127.34	1319420.29	данные отсутствуют	данные отсутствуют
4030	779143.86	1319405.64	данные отсутствуют	данные отсутствуют
4031	779161.21	1319390.66	данные отсутствуют	данные отсутствуют
4032	779170.06	1319384.55	данные отсутствуют	данные отсутствуют
4033	779164.88	1319374.74	данные отсутствуют	данные отсутствуют
4034	779158.57	1319365.71	данные отсутствуют	данные отсутствуют
4035	779153.78	1319354.31	данные отсутствуют	данные отсутствуют
4036	779151.23	1319343.98	данные отсутствуют	данные отсутствуют
4037	779150.6	1319331.62	данные отсутствуют	данные отсутствуют

Государственный регистратор		ФГИС ЕГРН
полное наименование должности	подпись	инициалы, фамилия

М.П.

Земельный участок				
(вид объекта недвижимости)				
Лист № ____ Раздела <b>4.2</b>		Всего листов раздела <b>4.2</b> : ____		Всего разделов: ____
30.09.2021 № 99/2021/420869168				
Кадастровый номер:			02:17:000000:70 (единое землепользование)	
Номер точки	Координаты, м		Описание закрепления на местности	Средняя квадратическая погрешность определения координат характерных точек границы части земельного участка, м
	X	Y		
1	2	3	4	5
4038	779152.15	1319318.38	данные отсутствуют	данные отсутствуют
4039	779155.58	1319307.43	данные отсутствуют	данные отсутствуют
4040	779161.62	1319293.84	данные отсутствуют	данные отсутствуют
4041	779168	1319283.25	данные отсутствуют	данные отсутствуют
4042	779175.56	1319274.79	данные отсутствуют	данные отсутствуют
4043	779173.36	1319262.62	данные отсутствуют	данные отсутствуют
4044	779174.57	1319239.47	данные отсутствуют	данные отсутствуют
4045	779176.94	1319227.33	данные отсутствуют	данные отсутствуют
4046	779181.54	1319215.69	данные отсутствуют	данные отсутствуют
4047	779176.54	1319202.74	данные отсутствуют	данные отсутствуют
4048	779173.83	1319192.65	данные отсутствуют	данные отсутствуют
4049	779167.97	1319183.87	данные отсутствуют	данные отсутствуют
4050	779155.87	1319178.1	данные отсутствуют	данные отсутствуют
4051	779144.78	1319170.5	данные отсутствуют	данные отсутствуют
4052	779136.56	1319163.18	данные отсутствуют	данные отсутствуют
4053	779312.16	1318984.07	данные отсутствуют	данные отсутствуют
4054	779325.04	1318979.77	данные отсутствуют	данные отсутствуют
Государственный регистратор				ФГИС ЕГРН
полное наименование должности			подпись	инициалы, фамилия

М.П.

Раздел 4.2

Выписка из Единого государственного реестра недвижимости об объекте недвижимости  
Сведения о частях земельного участка

Земельный участок				
(вид объекта недвижимости)				
Лист № ____ Раздела <b>4.2</b>		Всего листов раздела <b>4.2</b> : ____		Всего разделов: ____
30.09.2021 № 99/2021/420869168				
Кадастровый номер:			02:17:000000:70 (единое землепользование)	
Номер точки	Координаты, м		Описание закрепления на местности	Средняя квадратическая погрешность определения координат характерных точек границы части земельного участка, м
	X	Y		
1	2	3	4	5
4055	779324.46	1318969.33	данные отсутствуют	данные отсутствуют
4056	779320.62	1318961.87	данные отсутствуют	данные отсутствуют
4057	779356.1	1318823.43	данные отсутствуют	данные отсутствуют
4058	779354.61	1318817.96	данные отсутствуют	данные отсутствуют
4059	779353.42	1318805.53	данные отсутствуют	данные отсутствуют
4060	779355.17	1318793.28	данные отсутствуют	данные отсутствуют
4061	779362.18	1318776.65	данные отсутствуют	данные отсутствуют
4062	779368.14	1318766.4	данные отсутствуют	данные отсутствуют
4063	779438.59	1318728.5	данные отсутствуют	данные отсутствуют
4064	779445.19	1318729.17	данные отсутствуют	данные отсутствуют
4065	779459.57	1318719.49	данные отсутствуют	данные отсутствуют
4066	779475.52	1318710.51	данные отсутствуют	данные отсутствуют
4067	779487.11	1318706.2	данные отсутствуют	данные отсутствуют
4068	779501.31	1318704.14	данные отсутствуют	данные отсутствуют
4069	779508.79	1318697.38	данные отсутствуют	данные отсутствуют
4070	779511.49	1318685.93	данные отсутствуют	данные отсутствуют
4071	779514.83	1318674.05	данные отсутствуют	данные отсутствуют
Государственный регистратор				ФГИС ЕГРН
полное наименование должности			подпись	инициалы, фамилия

М.П.

<b>Земельный участок</b>			
(вид объекта недвижимости)			
Лист № ____ Раздела <b>4.2</b>	Всего листов раздела <b>4.2</b> : ____	Всего разделов: ____	Всего листов выписки: ____
<b>30.09.2021 № 99/2021/420869168</b>			
Кадастровый номер:		<b>02:17:000000:70 (единое землепользование)</b>	

Номер точки	Координаты, м		Описание закрепления на местности	Средняя квадратическая погрешность определения координат характерных точек границы части земельного участка, м
	X	Y		
1	2	3	4	5
4072	779519.64	1318662.66	данные отсутствуют	данные отсутствуют
4073	779527.74	1318651.83	данные отсутствуют	данные отсутствуют
4074	779528.7	1318651.03	данные отсутствуют	данные отсутствуют
4075	779659.37	1318630.07	данные отсутствуют	данные отсутствуют
4076	779666.51	1318629.55	данные отсутствуют	данные отсутствуют
4077	779687.35	1318625.91	данные отсутствуют	данные отсутствуют
4078	779715.41	1318622.8	данные отсутствуют	данные отсутствуют
4079	779753.39	1318625.05	данные отсутствуют	данные отсутствуют
4080	779778.76	1318624.58	данные отсутствуют	данные отсутствуют
4081	779792.01	1318619.25	данные отсутствуют	данные отсутствуют
4082	779819.77	1318608.81	данные отсутствуют	данные отсутствуют
4083	779831.84	1318606.08	данные отсутствуют	данные отсутствуют
4084	779846.89	1318605.68	данные отсутствуют	данные отсутствуют
4085	779870.67	1318604.3	данные отсутствуют	данные отсутствуют
4086	779883.01	1318605.12	данные отсутствуют	данные отсутствуют
4087	779885.22	1318605.68	данные отсутствуют	данные отсутствуют
4088	779971.38	1318648.67	данные отсутствуют	данные отсутствуют

Государственный регистратор		ФГИС ЕГРН
полное наименование должности	подпись	инициалы, фамилия

М.П.

<b>Земельный участок</b>			
(вид объекта недвижимости)			
Лист № ____ Раздела <b>4.2</b>	Всего листов раздела <b>4.2</b> : ____	Всего разделов: ____	Всего листов выписки: ____
<b>30.09.2021 № 99/2021/420869168</b>			
Кадастровый номер:		<b>02:17:000000:70 (единое землепользование)</b>	

Номер точки	Координаты, м		Описание закрепления на местности	Средняя квадратическая погрешность определения координат характерных точек границы части земельного участка, м
	X	Y		
1	2	3	4	5
4089	779974.63	1318651.23	данные отсутствуют	данные отсутствуют
4090	779981.83	1318658.17	данные отсутствуют	данные отсутствуют
4091	779992.42	1318670.64	данные отсутствуют	данные отсутствуют
4092	780015.24	1318691.14	данные отсутствуют	данные отсутствуют
4093	780023.07	1318700.05	данные отсутствуют	данные отсутствуют
4094	780029.46	1318709.37	данные отсутствуют	данные отсутствуют
4095	780031.93	1318837.72	данные отсутствуют	данные отсутствуют
4096	780030.54	1318840.72	данные отсутствуют	данные отсутствуют
4097	780023.99	1318851.22	данные отсутствуют	данные отсутствуют
4098	780059.59	1318862.17	данные отсутствуют	данные отсутствуют
4099	780070.02	1318865.82	данные отсутствуют	данные отсутствуют
4100	780088.61	1318874.74	данные отсутствуют	данные отсутствуют
4101	780100.65	1318877.37	данные отсутствуют	данные отсутствуют
4102	780127.5	1318874.59	данные отсутствуют	данные отсутствуют
4103	780157.44	1318876	данные отсутствуют	данные отсутствуют
4104	780187.55	1318880.13	данные отсутствуют	данные отсутствуют
4105	780214.07	1318883.48	данные отсутствуют	данные отсутствуют

Государственный регистратор		ФГИС ЕГРН
полное наименование должности	подпись	инициалы, фамилия

М.П.

Земельный участок				
(вид объекта недвижимости)				
Лист № ____ Раздела <b>4.2</b>		Всего листов раздела <b>4.2</b> : ____		Всего разделов: ____
30.09.2021 № 99/2021/420869168				
Кадастровый номер:			02:17:000000:70 (единое землепользование)	
Номер точки	Координаты, м		Описание закрепления на местности	Средняя квадратическая погрешность определения координат характерных точек границы части земельного участка, м
	X	Y		
1	2	3	4	5
4106	780226.67	1318884.78	данные отсутствуют	данные отсутствуют
4107	780231.77	1318883.64	данные отсутствуют	данные отсутствуют
4108	780392	1318912.47	данные отсутствуют	данные отсутствуют
4109	780392.05	1318912.49	данные отсутствуют	данные отсутствуют
4110	780402.73	1318918.72	данные отсутствуют	данные отсутствуют
4111	780411.38	1318927.16	данные отсутствуют	данные отсутствуют
4112	780421.39	1318939.62	данные отсутствуют	данные отсутствуют
4113	780427.88	1318950.14	данные отсутствуют	данные отсутствуют
4114	780431.6	1318961.94	данные отсутствуют	данные отсутствуют
4115	780434.8	1318981.62	данные отсутствуют	данные отсутствуют
4116	780435.26	1318993.98	данные отсутствуют	данные отсутствуют
4117	780433.39	1319003.85	данные отсутствуют	данные отсутствуют
4118	780429.91	1319015.59	данные отсутствуют	данные отсутствуют
4119	780424.95	1319026.92	данные отсутствуют	данные отсутствуют
4120	780417.37	1319036.69	данные отсутствуют	данные отсутствуют
4121	780389.38	1319058.42	данные отсутствуют	данные отсутствуют
4122	780377.76	1319065.95	данные отсутствуют	данные отсутствуют
Государственный регистратор				ФГИС ЕГРН
полное наименование должности			подпись	инициалы, фамилия

М.П.

Раздел 4.2

Выписка из Единого государственного реестра недвижимости об объекте недвижимости  
Сведения о частях земельного участка

Земельный участок				
(вид объекта недвижимости)				
Лист № ____ Раздела <b>4.2</b>		Всего листов раздела <b>4.2</b> : ____		Всего разделов: ____
30.09.2021 № 99/2021/420869168				
Кадастровый номер:			02:17:000000:70 (единое землепользование)	
Номер точки	Координаты, м		Описание закрепления на местности	Средняя квадратическая погрешность определения координат характерных точек границы части земельного участка, м
	X	Y		
1	2	3	4	5
4123	780368.13	1319070.66	данные отсутствуют	данные отсутствуют
4124	780370.05	1319081.01	данные отсутствуют	данные отсутствуют
4125	780378.7	1319094.07	данные отсутствуют	данные отсутствуют
4126	780389.32	1319085.86	данные отсутствуют	данные отсутствуют
4127	780399.97	1319079.56	данные отсутствуют	данные отсутствуют
4128	780424.94	1319072.94	данные отсутствуют	данные отсутствуют
4129	780437.25	1319071.67	данные отсутствуют	данные отсутствуют
4130	780462.73	1319075.1	данные отсутствуют	данные отсутствуют
4131	780473.88	1319078.13	данные отсутствуют	данные отсутствуют
4132	780506.26	1319091.11	данные отсутствуют	данные отсутствуют
4133	780537.5	1319093.14	данные отсутствуют	данные отсутствуют
4134	780547.85	1319093.89	данные отсутствуют	данные отсутствуют
4135	780559.63	1319079.56	данные отсутствуют	данные отсутствуют
4136	780568.44	1319070.88	данные отсутствуют	данные отсутствуют
4137	780586.04	1319060.52	данные отсутствуют	данные отсутствуют
4138	780597.52	1319055.91	данные отсутствуют	данные отсутствуют
4139	780625.17	1319052.93	данные отсутствуют	данные отсутствуют
Государственный регистратор				ФГИС ЕГРН
полное наименование должности			подпись	инициалы, фамилия

М.П.



<b>Земельный участок</b>			
(вид объекта недвижимости)			
Лист № ____ Раздела <b>4.2</b>	Всего листов раздела <b>4.2</b> : ____	Всего разделов: ____	Всего листов выписки: ____
<b>30.09.2021 № 99/2021/420869168</b>			
Кадастровый номер:		<b>02:17:000000:70 (единое землепользование)</b>	

Номер точки	Координаты, м		Описание закрепления на местности	Средняя квадратическая погрешность определения координат характерных точек границы части земельного участка, м
	X	Y		
1	2	3	4	5
4140	780637.53	1319053.48	данные отсутствуют	данные отсутствуют
4141	780660.2	1319060.47	данные отсутствуют	данные отсутствуют
4142	780686.17	1319073.68	данные отсутствуют	данные отсутствуют
4143	780706.36	1319081.86	данные отсутствуют	данные отсутствуют
4144	780729.86	1319094.18	данные отсутствуют	данные отсутствуют
4145	780757.08	1319112.63	данные отсутствуют	данные отсутствуют
4146	780757.81	1319100.41	данные отсутствуют	данные отсутствуют
4147	780760.89	1319088.43	данные отсутствуют	данные отсутствуют
4148	780766.5	1319078.02	данные отсутствуют	данные отсутствуют
4149	780775.78	1319064.82	данные отсутствуют	данные отсутствуют
4150	780784.09	1319055.66	данные отсутствуют	данные отсутствуют
4151	780795.73	1319046.25	данные отсутствуют	данные отсутствуют
4152	780806.24	1319039.73	данные отсутствуют	данные отсутствуют
4153	778957.95	1319536.12	данные отсутствуют	данные отсутствуют
4154	778377.29	1319807.09	данные отсутствуют	данные отсутствуют
4155	778389.3	1319791.75	данные отсутствуют	данные отсутствуют
4156	778398.09	1319783.06	данные отсутствуют	данные отсутствуют
Государственный регистратор				ФГИС ЕГРН
полное наименование должности			подпись	инициалы, фамилия

М.П.

<b>Земельный участок</b>			
(вид объекта недвижимости)			
Лист № ____ Раздела <b>4.2</b>	Всего листов раздела <b>4.2</b> : ____	Всего разделов: ____	Всего листов выписки: ____
<b>30.09.2021 № 99/2021/420869168</b>			
Кадастровый номер:		<b>02:17:000000:70 (единое землепользование)</b>	

Номер точки	Координаты, м		Описание закрепления на местности	Средняя квадратическая погрешность определения координат характерных точек границы части земельного участка, м
	X	Y		
1	2	3	4	5
4157	778407.51	1319777.34	данные отсутствуют	данные отсутствуют
4158	778427.49	1319768.05	данные отсутствуют	данные отсутствуют
4159	778439.26	1319764.26	данные отсутствуют	данные отсутствуют
4160	778450.19	1319763.42	данные отсутствуют	данные отсутствуют
4161	778468.96	1319764.03	данные отсутствуют	данные отсутствуют
4162	778481.18	1319765.95	данные отсутствуют	данные отсутствуют
4163	778491.58	1319766.45	данные отсутствуют	данные отсутствуют
4164	778501.1	1319760.74	данные отсутствуют	данные отсутствуют
4165	778517.05	1319753.44	данные отсутствуют	данные отсутствуют
4166	778528.85	1319749.72	данные отсутствуют	данные отсутствуют
4167	778540.42	1319748.75	данные отсутствуют	данные отсутствуют
4168	778552.68	1319750.4	данные отсутствуют	данные отсутствуют
4169	778568.4	1319752.85	данные отсутствуют	данные отсутствуют
4170	778580.52	1319755.32	данные отсутствуют	данные отсутствуют
4171	778594.63	1319761.98	данные отсутствуют	данные отсутствуют
4172	778606.13	1319766.63	данные отсутствуют	данные отсутствуют
4173	778616.5	1319773.37	данные отсутствуют	данные отсутствуют
Государственный регистратор				ФГИС ЕГРН
полное наименование должности			подпись	инициалы, фамилия

М.П.

Земельный участок				
(вид объекта недвижимости)				
Лист № ____ Раздела <b>4.2</b>		Всего листов раздела <b>4.2</b> : ____		Всего разделов: ____
30.09.2021 № 99/2021/420869168				
Кадастровый номер:			02:17:000000:70 (единое землепользование)	
Номер точки	Координаты, м		Описание закрепления на местности	Средняя квадратическая погрешность определения координат характерных точек границы части земельного участка, м
	X	Y		
1	2	3	4	5
4174	778628.78	1319786.76	данные отсутствуют	данные отсутствуют
4175	778642.34	1319783.78	данные отсутствуют	данные отсутствуют
4176	778654.65	1319782.64	данные отсутствуют	данные отсутствуют
4177	778666.87	1319784.55	данные отсутствуют	данные отсутствуют
4178	778682.14	1319790.36	данные отсутствуют	данные отсутствуют
4179	778693.14	1319781.83	данные отсутствуют	данные отсутствуют
4180	778702.7	1319777.56	данные отсутствуют	данные отсутствуют
4181	778714.74	1319774.73	данные отсутствуют	данные отсутствуют
4182	778727.11	1319774.94	данные отсутствуют	данные отсутствуют
4183	778739.04	1319778.18	данные отсутствуют	данные отсутствуют
4184	778753.4	1319766.37	данные отсутствуют	данные отсутствуют
4185	778760.73	1319754.92	данные отсутствуют	данные отсутствуют
4186	778764.05	1319742.12	данные отсутствуют	данные отсутствуют
4187	778766.91	1319723.98	данные отсутствуют	данные отсутствуют
4188	778768.84	1319705.65	данные отсутствуют	данные отсутствуют
4189	778766.86	1319695.45	данные отсутствуют	данные отсутствуют
4190	778766.03	1319683.1	данные отсутствуют	данные отсутствуют
Государственный регистратор				ФГИС ЕГРН
полное наименование должности			подпись	инициалы, фамилия

М.П.

Раздел 4.2

Выписка из Единого государственного реестра недвижимости об объекте недвижимости  
Сведения о частях земельного участка

Земельный участок				
(вид объекта недвижимости)				
Лист № ____ Раздела <b>4.2</b>		Всего листов раздела <b>4.2</b> : ____		Всего разделов: ____
30.09.2021 № 99/2021/420869168				
Кадастровый номер:			02:17:000000:70 (единое землепользование)	
Номер точки	Координаты, м		Описание закрепления на местности	Средняя квадратическая погрешность определения координат характерных точек границы части земельного участка, м
	X	Y		
1	2	3	4	5
4191	778766.86	1319668.67	данные отсутствуют	данные отсутствуют
4192	778769.1	1319656.5	данные отсутствуют	данные отсутствуют
4193	778773.92	1319644.97	данные отсутствуют	данные отсутствуют
4194	778777.05	1319632.81	данные отсутствуют	данные отсутствуют
4195	778782.31	1319622.57	данные отсутствуют	данные отсутствуют
4196	778790.04	1319612.92	данные отсутствуют	данные отсутствуют
4197	778800.1	1319604.71	данные отсутствуют	данные отсутствуют
4198	778892.12	1319584.99	данные отсутствуют	данные отсутствуют
4199	778895.36	1319584.7	данные отсутствуют	данные отсутствуют
4200	778898.01	1319581.25	данные отсутствуют	данные отсутствуют
4201	778929.46	1319547.37	данные отсутствуют	данные отсутствуют
4202	778931.1	1319546.32	данные отсутствуют	данные отсутствуют
4203	778948.28	1319538.91	данные отсутствуют	данные отсутствуют
Государственный регистратор				ФГИС ЕГРН
полное наименование должности			подпись	инициалы, фамилия

М.П.

Земельный участок				
(вид объекта недвижимости)				
Лист № ____ Раздела <b>4.2</b>		Всего листов раздела <b>4.2</b> : ____		Всего разделов: ____
30.09.2021 № 99/2021/420869168				
Кадастровый номер:			02:17:000000:70 (единое землепользование)	
Сведения о характерных точках границы части (частей) земельного участка				
Учетный номер части: 2				
Система координат: МСК-05				
Зона №				
Номер точки	Координаты, м		Описание закрепления на местности	Средняя квадратическая погрешность определения координат характерных точек границы части земельного участка, м
	X	Y		
1	2	3	4	5
123	780747.74	1318573.38	данные отсутствуют	данные отсутствуют
124	780765.89	1318681.88	данные отсутствуют	данные отсутствуют
125	780767.33	1318703.41	данные отсутствуют	данные отсутствуют
126	780786.05	1318826.45	данные отсутствуют	данные отсутствуют
127	780782.95	1318841.6	данные отсутствуют	данные отсутствуют
127	780782.95	1318841.6	данные отсутствуют	данные отсутствуют
128	780783.84	1318852.81	данные отсутствуют	данные отсутствуют
128	780783.84	1318852.81	данные отсутствуют	данные отсутствуют
129	780795.15	1318879.93	данные отсутствуют	данные отсутствуют
130	780805.29	1318941.39	данные отсутствуют	данные отсутствуют
131	780822.29	1319016.25	данные отсутствуют	данные отсутствуют
132	780823.9	1319023.38	данные отсутствуют	данные отсутствуют
132	780823.9	1319023.38	данные отсутствуют	данные отсутствуют
133	780834.3	1319087.24	данные отсутствуют	данные отсутствуют
134	780831.97	1319088.22	данные отсутствуют	данные отсутствуют
135	780831.96	1319088.23	данные отсутствуют	данные отсутствуют
Государственный регистратор			ФГИС ЕГРН	
полное наименование должности			подпись	
			инициалы, фамилия	

М.П.

Раздел 4.2

Земельный участок				
(вид объекта недвижимости)				
Лист № ____ Раздела <b>4.2</b>		Всего листов раздела <b>4.2</b> : ____		Всего разделов: ____
30.09.2021 № 99/2021/420869168				
Кадастровый номер:			02:17:000000:70 (единое землепользование)	
Номер точки	Координаты, м		Описание закрепления на местности	Средняя квадратическая погрешность определения координат характерных точек границы части земельного участка, м
	X	Y		
1	2	3	4	5
136	780822.53	1319095.29	данные отсутствуют	данные отсутствуют
136	780822.53	1319095.29	данные отсутствуют	данные отсутствуют
136	780822.53	1319095.29	данные отсутствуют	данные отсутствуют
137	780822.51	1319095.31	данные отсутствуют	данные отсутствуют
137	780822.51	1319095.31	данные отсутствуют	данные отсутствуют
137	780822.51	1319095.31	данные отсутствуют	данные отсутствуют
138	780815.44	1319105.33	данные отсутствуют	данные отсутствуют
138	780815.44	1319105.33	данные отсутствуют	данные отсутствуют
138	780815.44	1319105.33	данные отсутствуют	данные отсутствуют
139	780815.43	1319105.34	данные отсутствуют	данные отсутствуют
139	780815.43	1319105.34	данные отсутствуют	данные отсутствуют
139	780815.43	1319105.34	данные отсутствуют	данные отсутствуют
140	780809.54	1319117.7	данные отсутствуют	данные отсутствуют
140	780809.54	1319117.7	данные отсутствуют	данные отсутствуют
141	780809.53	1319117.74	данные отсутствуют	данные отсутствуют
141	780809.53	1319117.74	данные отсутствуют	данные отсутствуют
142	780809.53	1319123.91	данные отсутствуют	данные отсутствуют
Государственный регистратор			ФГИС ЕГРН	
полное наименование должности			подпись	
			инициалы, фамилия	

М.П.

Земельный участок				
(вид объекта недвижимости)				
Лист № ____ Раздела <b>4.2</b>		Всего листов раздела <b>4.2</b> : ____		Всего разделов: ____
30.09.2021 № 99/2021/420869168				
Кадастровый номер:			02:17:000000:70 (единое землепользование)	
Номер точки	Координаты, м		Описание закрепления на местности	Средняя квадратическая погрешность определения координат характерных точек границы части земельного участка, м
	X	Y		
1	2	3	4	5
142	780809.53	1319123.91	данные отсутствуют	данные отсутствуют
143	780799.23	1319133.32	данные отсутствуют	данные отсутствуют
143	780799.23	1319133.32	данные отсутствуют	данные отсутствуют
143	780799.23	1319133.32	данные отсутствуют	данные отсутствуют
143	780799.23	1319133.32	данные отсутствуют	данные отсутствуют
143	780799.23	1319133.32	данные отсутствуют	данные отсутствуют
144	780786.88	1319173.2	данные отсутствуют	данные отсутствуют
144	780786.88	1319173.2	данные отсутствуют	данные отсутствуют
144	780786.88	1319173.2	данные отсутствуют	данные отсутствуют
144	780786.88	1319173.2	данные отсутствуют	данные отсутствуют
144	780786.88	1319173.2	данные отсутствуют	данные отсутствуют
145	780705.36	1319135.09	данные отсутствуют	данные отсутствуют
145	780705.36	1319135.09	данные отсутствуют	данные отсутствуют
145	780705.36	1319135.09	данные отсутствуют	данные отсутствуют
146	780620.59	1319102.4	данные отсутствуют	данные отсутствуют
146	780620.59	1319102.4	данные отсутствуют	данные отсутствуют
147	780577.61	1319121.01	данные отсутствуют	данные отсутствуют
Государственный регистратор				ФГИС ЕГРН
полное наименование должности			подпись	инициалы, фамилия

М.П.

Раздел 4.2

Выписка из Единого государственного реестра недвижимости об объекте недвижимости  
Сведения о частях земельного участка

Земельный участок				
(вид объекта недвижимости)				
Лист № ____ Раздела <b>4.2</b>		Всего листов раздела <b>4.2</b> : ____		Всего разделов: ____
30.09.2021 № 99/2021/420869168				
Кадастровый номер:			02:17:000000:70 (единое землепользование)	
Номер точки	Координаты, м		Описание закрепления на местности	Средняя квадратическая погрешность определения координат характерных точек границы части земельного участка, м
	X	Y		
1	2	3	4	5
147	780577.61	1319121.01	данные отсутствуют	данные отсутствуют
171	780371.27	1319154.89	данные отсутствуют	данные отсутствуют
171	780371.27	1319154.89	данные отсутствуют	данные отсутствуют
218	780291.3	1318931.53	данные отсутствуют	данные отсутствуют
218	780291.3	1318931.53	данные отсутствуют	данные отсутствуют
224	780242.97	1318930.34	данные отсутствуют	данные отсутствуют
224	780242.97	1318930.34	данные отсутствуют	данные отсутствуют
225	780242.94	1318930.34	данные отсутствуют	данные отсутствуют
225	780242.94	1318930.34	данные отсутствуют	данные отсутствуют
230	780178.79	1318929.17	данные отсутствуют	данные отсутствуют
230	780178.79	1318929.17	данные отсутствуют	данные отсутствуют
232	780162.33	1318926.12	данные отсутствуют	данные отсутствуют
232	780162.33	1318926.12	данные отсутствуют	данные отсутствуют
233	780146.47	1318920.83	данные отсутствуют	данные отсутствуют
233	780146.47	1318920.83	данные отсутствуют	данные отсутствуют
234	780073.06	1318923.13	данные отсутствуют	данные отсутствуют
234	780073.06	1318923.13	данные отсутствуют	данные отсутствуют
Государственный регистратор				ФГИС ЕГРН
полное наименование должности			подпись	инициалы, фамилия

М.П.

<b>Земельный участок</b>			
(вид объекта недвижимости)			
Лист № ____ Раздела <b>4.2</b>	Всего листов раздела <b>4.2</b> : ____	Всего разделов: ____	Всего листов выписки: ____
<b>30.09.2021 № 99/2021/420869168</b>			
Кадастровый номер:		<b>02:17:000000:70 (единое землепользование)</b>	

Номер точки	Координаты, м		Описание закрепления на местности	Средняя квадратическая погрешность определения координат характерных точек границы части земельного участка, м
	X	Y		
1	2	3	4	5
240	780012.68	1318904.42	данные отсутствуют	данные отсутствуют
240	780012.68	1318904.42	данные отсутствуют	данные отсутствуют
241	780012.66	1318904.42	данные отсутствуют	данные отсутствуют
241	780012.66	1318904.42	данные отсутствуют	данные отсутствуют
242	780012.63	1318904.43	данные отсутствуют	данные отсутствуют
242	780012.63	1318904.43	данные отсутствуют	данные отсутствуют
243	780004.81	1318907.15	данные отсутствуют	данные отсутствуют
243	780004.81	1318907.15	данные отсутствуют	данные отсутствуют
244	779992.48	1318902.36	данные отсутствуют	данные отсутствуют
244	779992.48	1318902.36	данные отсутствуют	данные отсутствуют
245	779933.97	1318939.31	данные отсутствуют	данные отсутствуют
245	779933.97	1318939.31	данные отсутствуют	данные отсутствуют
246	779893.94	1318883.88	данные отсутствуют	данные отсутствуют
246	779893.94	1318883.88	данные отсутствуют	данные отсутствуют
252	779967.95	1318827.43	данные отсутствуют	данные отсутствуют
252	779967.95	1318827.43	данные отсутствуют	данные отсутствуют
264	779992.14	1318747.23	данные отсутствуют	данные отсутствуют

Государственный регистратор		ФГИС ЕГРН
полное наименование должности	подпись	инициалы, фамилия

М.П.

<b>Земельный участок</b>			
(вид объекта недвижимости)			
Лист № ____ Раздела <b>4.2</b>	Всего листов раздела <b>4.2</b> : ____	Всего разделов: ____	Всего листов выписки: ____
<b>30.09.2021 № 99/2021/420869168</b>			
Кадастровый номер:		<b>02:17:000000:70 (единое землепользование)</b>	

Номер точки	Координаты, м		Описание закрепления на местности	Средняя квадратическая погрешность определения координат характерных точек границы части земельного участка, м
	X	Y		
1	2	3	4	5
264	779992.14	1318747.23	данные отсутствуют	данные отсутствуют
265	779992.13	1318747.21	данные отсутствуют	данные отсутствуют
265	779992.13	1318747.21	данные отсутствуют	данные отсутствуют
270	779958.54	1318705.96	данные отсутствуют	данные отсутствуют
270	779958.54	1318705.96	данные отсутствуют	данные отсутствуют
271	779958.53	1318705.95	данные отсутствуют	данные отсутствуют
271	779958.53	1318705.95	данные отсутствуют	данные отсутствуют
274	779933.97	1318677.55	данные отсутствуют	данные отсутствуют
274	779933.97	1318677.55	данные отсутствуют	данные отсутствуют
285	779835.43	1318655.99	данные отсутствуют	данные отсутствуют
285	779835.43	1318655.99	данные отсутствуют	данные отсутствуют
286	779693.77	1318655.99	данные отсутствуют	данные отсутствуют
286	779693.77	1318655.99	данные отсутствуют	данные отсутствуют
287	779733.8	1318662.15	данные отсутствуют	данные отсутствуют
287	779733.8	1318662.15	данные отсутствуют	данные отсутствуют
288	779641.41	1318668.31	данные отсутствуют	данные отсутствуют
288	779641.41	1318668.31	данные отсутствуют	данные отсутствуют

Государственный регистратор		ФГИС ЕГРН
полное наименование должности	подпись	инициалы, фамилия

М.П.

Земельный участок				
(вид объекта недвижимости)				
Лист № ____ Раздела <b>4.2</b>		Всего листов раздела <b>4.2</b> : ____		Всего разделов: ____
30.09.2021 № 99/2021/420869168				
Кадастровый номер:			02:17:000000:70 (единое землепользование)	
Номер точки	Координаты, м		Описание закрепления на местности	Средняя квадратическая погрешность определения координат характерных точек границы части земельного участка, м
	X	Y		
1	2	3	4	5
289	779539.79	1318680.63	данные отсутствуют	данные отсутствуют
289	779539.79	1318680.63	данные отсутствуют	данные отсутствуют
290	779527.46	1318732.98	данные отсутствуют	данные отсутствуют
290	779527.46	1318732.98	данные отсутствуют	данные отсутствуют
291	779468.95	1318757.62	данные отсутствуют	данные отсутствуют
291	779468.95	1318757.62	данные отсутствуют	данные отсутствуют
292	779410.44	1318779.18	данные отсутствуют	данные отсутствуют
292	779410.44	1318779.18	данные отсутствуют	данные отсутствуют
293	779398.13	1318791.49	данные отсутствуют	данные отсутствуют
293	779398.13	1318791.49	данные отсутствуют	данные отсутствуют
295	779370.41	1318871.56	данные отсутствуют	данные отсутствуют
295	779370.41	1318871.56	данные отсутствуют	данные отсутствуют
296	779345.77	1318893.12	данные отсутствуют	данные отсутствуют
296	779345.77	1318893.12	данные отсутствуют	данные отсутствуют
297	779364.25	1318951.64	данные отсутствуют	данные отсутствуют
297	779364.25	1318951.64	данные отсутствуют	данные отсутствуют
298	779367.33	1318991.67	данные отсутствуют	данные отсутствуют
Государственный регистратор			ФГИС ЕГРН	
полное наименование должности			подпись	
			инициалы, фамилия	

М.П.

Раздел 4.2

Выписка из Единого государственного реестра недвижимости об объекте недвижимости  
Сведения о частях земельного участка

Земельный участок				
(вид объекта недвижимости)				
Лист № ____ Раздела <b>4.2</b>		Всего листов раздела <b>4.2</b> : ____		Всего разделов: ____
30.09.2021 № 99/2021/420869168				
Кадастровый номер:			02:17:000000:70 (единое землепользование)	
Номер точки	Координаты, м		Описание закрепления на местности	Средняя квадратическая погрешность определения координат характерных точек границы части земельного участка, м
	X	Y		
1	2	3	4	5
298	779367.33	1318991.67	данные отсутствуют	данные отсутствуют
299	779299.57	1319037.87	данные отсутствуют	данные отсутствуют
299	779299.57	1319037.87	данные отсутствуют	данные отсутствуют
300	779293.41	1319087.14	данные отсутствуют	данные отсутствуют
300	779293.41	1319087.14	данные отсутствуют	данные отсутствуют
305	779264.07	1319085.88	данные отсутствуют	данные отсутствуют
305	779264.07	1319085.88	данные отсутствуют	данные отсутствуют
306	779264.06	1319085.87	данные отсутствуют	данные отсутствуют
306	779264.06	1319085.87	данные отсутствуют	данные отсутствуют
307	779259.64	1319081.75	данные отсутствуют	данные отсутствуют
307	779259.64	1319081.75	данные отсутствуют	данные отсутствуют
308	779259.62	1319081.74	данные отсутствуют	данные отсутствуют
308	779259.62	1319081.74	данные отсутствуют	данные отсутствуют
309	779253.43	1319079.09	данные отсутствуют	данные отсутствуют
309	779253.43	1319079.09	данные отсутствуют	данные отсутствуют
310	779253.41	1319079.08	данные отсутствуют	данные отсутствуют
310	779253.41	1319079.08	данные отсутствуют	данные отсутствуют
Государственный регистратор			ФГИС ЕГРН	
полное наименование должности			подпись	
			инициалы, фамилия	

М.П.

<b>Земельный участок</b>			
(вид объекта недвижимости)			
Лист № ____ Раздела <b>4.2</b>	Всего листов раздела <b>4.2</b> : ____	Всего разделов: ____	Всего листов выписки: ____
<b>30.09.2021 № 99/2021/420869168</b>			
Кадастровый номер:		<b>02:17:000000:70 (единое землепользование)</b>	

Номер точки	Координаты, м		Описание закрепления на местности	Средняя квадратическая погрешность определения координат характерных точек границы части земельного участка, м
	X	Y		
1	2	3	4	5
311	779246.34	1319077.61	данные отсутствуют	данные отсутствуют
311	779246.34	1319077.61	данные отсутствуют	данные отсутствуют
318	779213.35	1319080.98	данные отсутствуют	данные отсутствуют
318	779213.35	1319080.98	данные отсутствуют	данные отсутствуют
319	779164.08	1319111.77	данные отсутствуют	данные отсутствуют
319	779164.08	1319111.77	данные отсутствуют	данные отсутствуют
326	779201.03	1319151.8	данные отсутствуют	данные отсутствуют
326	779201.03	1319151.8	данные отсутствуют	данные отсутствуют
330	779228.88	1319181.71	данные отсутствуют	данные отсутствуют
330	779228.88	1319181.71	данные отсутствуют	данные отсутствуют
331	779228.9	1319181.74	данные отсутствуют	данные отсутствуют
331	779228.9	1319181.74	данные отсутствуют	данные отсутствуют
332	779228.92	1319181.74	данные отсутствуют	данные отсутствуют
332	779228.92	1319181.74	данные отсутствуют	данные отсутствуют
333	779235.1	1319184.1	данные отсутствуют	данные отсутствуют
333	779235.1	1319184.1	данные отсутствуют	данные отсутствуют
334	779235.11	1319184.11	данные отсутствуют	данные отсутствуют

Государственный регистратор		ФГИС ЕГРН
полное наименование должности	подпись	инициалы, фамилия

М.П.

<b>Земельный участок</b>			
(вид объекта недвижимости)			
Лист № ____ Раздела <b>4.2</b>	Всего листов раздела <b>4.2</b> : ____	Всего разделов: ____	Всего листов выписки: ____
<b>30.09.2021 № 99/2021/420869168</b>			
Кадастровый номер:		<b>02:17:000000:70 (единое землепользование)</b>	

Номер точки	Координаты, м		Описание закрепления на местности	Средняя квадратическая погрешность определения координат характерных точек границы части земельного участка, м
	X	Y		
1	2	3	4	5
334	779235.11	1319184.11	данные отсутствуют	данные отсутствуют
335	779235.44	1319184.19	данные отсутствуют	данные отсутствуют
335	779235.44	1319184.19	данные отсутствуют	данные отсутствуют
336	779253.39	1319201.08	данные отсутствуют	данные отсутствуют
336	779253.39	1319201.08	данные отсутствуют	данные отсутствуют
337	779210.27	1319222.63	данные отсутствуют	данные отсутствуют
337	779210.27	1319222.63	данные отсутствуют	данные отсутствуют
338	779216.43	1319256.51	данные отсутствуют	данные отсутствуют
338	779216.43	1319256.51	данные отсутствуют	данные отсутствуют
339	779228.75	1319281.14	данные отсутствуют	данные отсутствуют
339	779228.75	1319281.14	данные отсутствуют	данные отсутствуют
340	779185.63	1319324.26	данные отсутствуют	данные отсутствуют
340	779185.63	1319324.26	данные отсутствуют	данные отсутствуют
341	779194.87	1319342.74	данные отсутствуют	данные отсутствуют
341	779194.87	1319342.74	данные отсутствуют	данные отсутствуют
342	779219.51	1319388.94	данные отсутствуют	данные отсутствуют
342	779219.51	1319388.94	данные отсутствуют	данные отсутствуют

Государственный регистратор		ФГИС ЕГРН
полное наименование должности	подпись	инициалы, фамилия

М.П.

<b>Земельный участок</b>			
(вид объекта недвижимости)			
Лист № ____ Раздела <b>4.2</b>	Всего листов раздела <b>4.2</b> : ____	Всего разделов: ____	Всего листов выписки: ____
<b>30.09.2021 № 99/2021/420869168</b>			
Кадастровый номер:		<b>02:17:000000:70 (единое землепользование)</b>	

Номер точки	Координаты, м		Описание закрепления на местности	Средняя квадратическая погрешность определения координат характерных точек границы части земельного участка, м
	X	Y		
1	2	3	4	5
343	779176.39	1319438.21	данные отсутствуют	данные отсутствуют
343	779176.39	1319438.21	данные отсутствуют	данные отсутствуют
344	779127.12	1319465.92	данные отсутствуют	данные отсутствуют
344	779127.12	1319465.92	данные отсутствуют	данные отсутствуют
345	779047.05	1319518.28	данные отсутствуют	данные отсутствуют
345	779047.05	1319518.28	данные отсутствуют	данные отсутствуют
346	778982.38	1319509.04	данные отсутствуют	данные отсутствуют
347	778963.13	1319518.28	данные отсутствуют	данные отсутствуют
348	778949.27	1319566.02	данные отсутствуют	данные отсутствуют
348	778949.27	1319566.02	данные отсутствуют	данные отсутствуют
349	778926.18	1319612.2	данные отсутствуют	данные отсутствуют
349	778926.18	1319612.2	данные отсутствуют	данные отсутствуют
359	778806.07	1319656.86	данные отсутствуют	данные отсутствуют
359	778806.07	1319656.86	данные отсутствуют	данные отсутствуют
360	778801.45	1319732.31	данные отсутствуют	данные отсутствуют
360	778801.45	1319732.31	данные отсутствуют	данные отсутствуют
361	778793.76	1319766.19	данные отсутствуют	данные отсутствуют
Государственный регистратор				ФГИС ЕГРН
полное наименование должности			подпись	инициалы, фамилия

М.П.

Раздел 4.2

Выписка из Единого государственного реестра недвижимости об объекте недвижимости  
Сведения о частях земельного участка

<b>Земельный участок</b>			
(вид объекта недвижимости)			
Лист № ____ Раздела <b>4.2</b>	Всего листов раздела <b>4.2</b> : ____	Всего разделов: ____	Всего листов выписки: ____
<b>30.09.2021 № 99/2021/420869168</b>			
Кадастровый номер:		<b>02:17:000000:70 (единое землепользование)</b>	

Номер точки	Координаты, м		Описание закрепления на местности	Средняя квадратическая погрешность определения координат характерных точек границы части земельного участка, м
	X	Y		
1	2	3	4	5
361	778793.76	1319766.19	данные отсутствуют	данные отсутствуют
362	778772.19	1319803.14	данные отсутствуют	данные отсутствуют
362	778772.19	1319803.14	данные отсутствуют	данные отсутствуют
363	778746.02	1319829.32	данные отсутствуют	данные отсутствуют
363	778746.02	1319829.32	данные отсутствуют	данные отсутствуют
364	778702.91	1319823.16	данные отсутствуют	данные отсутствуют
364	778702.91	1319823.16	данные отсутствуют	данные отсутствуют
365	778695.21	1319833.94	данные отсутствуют	данные отсутствуют
365	778695.21	1319833.94	данные отсутствуют	данные отсутствуют
366	778690.58	1319858.58	данные отсутствуют	данные отсутствуют
366	778690.58	1319858.58	данные отсутствуют	данные отсутствуют
386	778618.22	1319844.72	данные отсутствуют	данные отсутствуют
386	778618.22	1319844.72	данные отсутствуют	данные отсутствуют
389	778592.75	1319853.07	данные отсутствуют	данные отсутствуют
389	778592.75	1319853.07	данные отсутствуют	данные отсутствуют
390	778591.88	1319853.46	данные отсутствуют	данные отсутствуют
390	778591.88	1319853.46	данные отсутствуют	данные отсутствуют
Государственный регистратор				ФГИС ЕГРН
полное наименование должности			подпись	инициалы, фамилия

М.П.



<b>Земельный участок</b>			
(вид объекта недвижимости)			
Лист № ____ Раздела <b>4.2</b>	Всего листов раздела <b>4.2</b> : ____	Всего разделов: ____	Всего листов выписки: ____
<b>30.09.2021 № 99/2021/420869168</b>			
Кадастровый номер:		<b>02:17:000000:70 (единое землепользование)</b>	

Номер точки	Координаты, м		Описание закрепления на местности	Средняя квадратическая погрешность определения координат характерных точек границы части земельного участка, м
	X	Y		
1	2	3	4	5
392	778545.84	1319812.38	данные отсутствуют	данные отсутствуют
392	778545.84	1319812.38	данные отсутствуют	данные отсутствуют
393	778515.05	1319798.52	данные отсутствуют	данные отсутствуют
393	778515.05	1319798.52	данные отсутствуют	данные отсутствуют
401	778439.6	1319810.84	данные отсутствуют	данные отсутствуют
401	778439.6	1319810.84	данные отсутствуют	данные отсутствуют
402	778396.48	1319801.6	данные отсутствуют	данные отсутствуют
402	778396.48	1319801.6	данные отсутствуют	данные отсутствуют
403	778374.93	1319807.76	данные отсутствуют	данные отсутствуют
404	778393.4	1319861.65	данные отсутствуют	данные отсутствуют
404	778393.4	1319861.65	данные отсутствуют	данные отсутствуют
405	778373.39	1319870.89	данные отсутствуют	данные отсутствуют
405	778373.39	1319870.89	данные отсутствуют	данные отсутствуют
406	778351.83	1319877.06	данные отсутствуют	данные отсутствуют
406	778351.83	1319877.06	данные отсутствуют	данные отсутствуют
407	778331.82	1319889.37	данные отсутствуют	данные отсутствуют
407	778331.82	1319889.37	данные отсутствуют	данные отсутствуют

Государственный регистратор		ФГИС ЕГРН
полное наименование должности	подпись	инициалы, фамилия

М.П.

<b>Земельный участок</b>			
(вид объекта недвижимости)			
Лист № ____ Раздела <b>4.2</b>	Всего листов раздела <b>4.2</b> : ____	Всего разделов: ____	Всего листов выписки: ____
<b>30.09.2021 № 99/2021/420869168</b>			
Кадастровый номер:		<b>02:17:000000:70 (единое землепользование)</b>	

Номер точки	Координаты, м		Описание закрепления на местности	Средняя квадратическая погрешность определения координат характерных точек границы части земельного участка, м
	X	Y		
1	2	3	4	5
419	778265.6	1319912.47	данные отсутствуют	данные отсутствуют
419	778265.6	1319912.47	данные отсутствуют	данные отсутствуют
420	778239.43	1319921.71	данные отсутствуют	данные отсутствуют
420	778239.43	1319921.71	данные отсутствуют	данные отсутствуют
421	778225.72	1319935.41	данные отсутствуют	данные отсутствуют
421	778225.72	1319935.41	данные отсутствуют	данные отсутствуют
422	778221.64	1319938.79	данные отсутствуют	данные отсутствуют
422	778221.64	1319938.79	данные отсутствуют	данные отсутствуют
423	778216.63	1319943.5	данные отсутствуют	данные отсутствуют
423	778216.63	1319943.5	данные отсутствуют	данные отсутствуют
424	778216.62	1319943.51	данные отсутствуют	данные отсутствуют
424	778216.62	1319943.51	данные отсутствуют	данные отсутствуют
433	778161.69	1319950.89	данные отсутствуют	данные отсутствуют
433	778161.69	1319950.89	данные отсутствуют	данные отсутствуют
434	778161.68	1319950.87	данные отсутствуют	данные отсутствуют
434	778161.68	1319950.87	данные отсутствуют	данные отсутствуют
437	778151.65	1319944.08	данные отсутствуют	данные отсутствуют

Государственный регистратор		ФГИС ЕГРН
полное наименование должности	подпись	инициалы, фамилия

М.П.

<b>Земельный участок</b>			
(вид объекта недвижимости)			
Лист № ____ Раздела <b>4.2</b>	Всего листов раздела <b>4.2</b> : ____	Всего разделов: ____	Всего листов выписки: ____
<b>30.09.2021 № 99/2021/420869168</b>			
Кадастровый номер:		<b>02:17:000000:70 (единое землепользование)</b>	

Номер точки	Координаты, м		Описание закрепления на местности	Средняя квадратическая погрешность определения координат характерных точек границы части земельного участка, м
	X	Y		
1	2	3	4	5
437	778151.65	1319944.08	данные отсутствуют	данные отсутствуют
438	778145.75	1319941.44	данные отсутствуют	данные отсутствуют
438	778145.75	1319941.44	данные отсутствуют	данные отсутствуют
439	778144.37	1319940.96	данные отсутствуют	данные отсутствуют
439	778144.37	1319940.96	данные отсутствуют	данные отсутствуют
440	778143.96	1319940.19	данные отсутствуют	данные отсутствуют
440	778143.96	1319940.19	данные отсутствуют	данные отсутствуют
441	778142.59	1319940.33	данные отсутствуют	данные отсутствуют
441	778142.59	1319940.33	данные отсутствуют	данные отсутствуют
442	778139.86	1319939.38	данные отсутствуют	данные отсутствуют
442	778139.86	1319939.38	данные отсутствуют	данные отсутствуют
443	778139.83	1319939.37	данные отсутствуют	данные отсутствуют
443	778139.83	1319939.37	данные отсутствуют	данные отсутствуют
450	778077.74	1319964.82	данные отсутствуют	данные отсутствуют
450	778077.74	1319964.82	данные отсутствуют	данные отсутствуют
453	778036.47	1319970.58	данные отсутствуют	данные отсутствуют
453	778036.47	1319970.58	данные отсутствуют	данные отсутствуют
Государственный регистратор				ФГИС ЕГРН
полное наименование должности			подпись	инициалы, фамилия

М.П.

Раздел 4.2

Выписка из Единого государственного реестра недвижимости об объекте недвижимости  
Сведения о частях земельного участка

<b>Земельный участок</b>			
(вид объекта недвижимости)			
Лист № ____ Раздела <b>4.2</b>	Всего листов раздела <b>4.2</b> : ____	Всего разделов: ____	Всего листов выписки: ____
<b>30.09.2021 № 99/2021/420869168</b>			
Кадастровый номер:		<b>02:17:000000:70 (единое землепользование)</b>	

Номер точки	Координаты, м		Описание закрепления на местности	Средняя квадратическая погрешность определения координат характерных точек границы части земельного участка, м
	X	Y		
1	2	3	4	5
488	777849.58	1319921.72	данные отсутствуют	данные отсутствуют
488	777849.58	1319921.72	данные отсутствуют	данные отсутствуют
511	777703.57	1319881.68	данные отсутствуют	данные отсутствуют
511	777703.57	1319881.68	данные отсутствуют	данные отсутствуют
512	777702.37	1319881.25	данные отсутствуют	данные отсутствуют
512	777702.37	1319881.25	данные отсутствуют	данные отсутствуют
539	777632.75	1319898.61	данные отсутствуют	данные отсутствуют
539	777632.75	1319898.61	данные отсутствуют	данные отсутствуют
540	777651.22	1319921.71	данные отсутствуют	данные отсутствуют
540	777651.22	1319921.71	данные отсутствуют	данные отсутствуют
548	777595.89	1319975.6	данные отсутствуют	данные отсутствуют
548	777595.89	1319975.6	данные отсутствуют	данные отсутствуют
549	777595.86	1319975.59	данные отсутствуют	данные отсутствуют
549	777595.86	1319975.59	данные отсутствуют	данные отсутствуют
559	777517.26	1319989.46	данные отсутствуют	данные отсутствуют
559	777517.26	1319989.46	данные отсутствуют	данные отсутствуют
568	777517.26	1320027.95	данные отсутствуют	данные отсутствуют
Государственный регистратор				ФГИС ЕГРН
полное наименование должности			подпись	инициалы, фамилия

М.П.

Земельный участок				
(вид объекта недвижимости)				
Лист № ____ Раздела <b>4.2</b>		Всего листов раздела <b>4.2</b> : ____		Всего разделов: ____
30.09.2021 № 99/2021/420869168				
Кадастровый номер:			02:17:000000:70 (единое землепользование)	
Номер точки	Координаты, м		Описание закрепления на местности	Средняя квадратическая погрешность определения координат характерных точек границы части земельного участка, м
	X	Y		
1	2	3	4	5
568	777517.26	1320027.95	данные отсутствуют	данные отсутствуют
593	777267.82	1320018.71	данные отсутствуют	данные отсутствуют
593	777267.82	1320018.71	данные отсутствуют	данные отсутствуют
593	777267.82	1320018.71	данные отсутствуют	данные отсутствуют
594	777245.25	1319981.54	данные отсутствуют	данные отсутствуют
594	777245.25	1319981.54	данные отсутствуют	данные отсутствуют
594	777245.25	1319981.54	данные отсутствуют	данные отсутствуют
595	777244.88	1319974.21	данные отсутствуют	данные отсутствуют
595	777244.88	1319974.21	данные отсутствуют	данные отсутствуют
595	777244.88	1319974.21	данные отсутствуют	данные отсутствуют
596	777244.87	1319974.18	данные отсутствуют	данные отсутствуют
596	777244.87	1319974.18	данные отсутствуют	данные отсутствуют
596	777244.87	1319974.18	данные отсутствуют	данные отсутствуют
597	777240.16	1319962.97	данные отсутствуют	данные отсутствуют
598	777240.13	1319962.93	данные отсутствуют	данные отсутствуют
599	777240.09	1319962.92	данные отсутствуют	данные отсутствуют
600	777227.71	1319961.75	данные отсутствуют	данные отсутствуют
Государственный регистратор				ФГИС ЕГРН
полное наименование должности			подпись	инициалы, фамилия

М.П.

Раздел 4.2

Земельный участок				
(вид объекта недвижимости)				
Лист № ____ Раздела <b>4.2</b>		Всего листов раздела <b>4.2</b> : ____		Всего разделов: ____
30.09.2021 № 99/2021/420869168				
Кадастровый номер:			02:17:000000:70 (единое землепользование)	
Номер точки	Координаты, м		Описание закрепления на местности	Средняя квадратическая погрешность определения координат характерных точек границы части земельного участка, м
	X	Y		
1	2	3	4	5
601	777227.67	1319961.76	данные отсутствуют	данные отсутствуют
602	777224.15	1319963.49	данные отсутствуют	данные отсутствуют
603	777221.62	1319961.74	данные отсутствуют	данные отсутствуют
603	777221.62	1319961.74	данные отсутствуют	данные отсутствуют
603	777221.62	1319961.74	данные отсутствуют	данные отсутствуют
604	777219.03	1319962.38	данные отсутствуют	данные отсутствуют
604	777219.03	1319962.38	данные отсутствуют	данные отсутствуют
604	777219.03	1319962.38	данные отсутствуют	данные отсутствуют
605	777217.29	1319958.06	данные отсутствуют	данные отсутствуют
605	777217.29	1319958.06	данные отсутствуют	данные отсутствуют
605	777217.29	1319958.06	данные отсутствуют	данные отсутствуют
606	777220.29	1319953.66	данные отсутствуют	данные отсутствуют
606	777220.29	1319953.66	данные отсутствуют	данные отсутствуют
606	777220.29	1319953.66	данные отсутствуют	данные отсутствуют
607	777220.55	1319945.09	данные отсутствуют	данные отсутствуют
607	777220.55	1319945.09	данные отсутствуют	данные отсутствуют
607	777220.55	1319945.09	данные отсутствуют	данные отсутствуют
Государственный регистратор				ФГИС ЕГРН
полное наименование должности			подпись	инициалы, фамилия

М.П.

Земельный участок				
(вид объекта недвижимости)				
Лист № ____ Раздела <b>4.2</b>		Всего листов раздела <b>4.2</b> : ____		Всего разделов: ____
30.09.2021 № 99/2021/420869168				
Кадастровый номер:			02:17:000000:70 (единое землепользование)	
Номер точки	Координаты, м		Описание закрепления на местности	Средняя квадратическая погрешность определения координат характерных точек границы части земельного участка, м
	X	Y		
1	2	3	4	5
608	777208.33	1319920.05	данные отсутствуют	данные отсутствуют
608	777208.33	1319920.05	данные отсутствуют	данные отсутствуют
608	777208.33	1319920.05	данные отсутствуют	данные отсутствуют
609	777206.11	1319907.66	данные отсутствуют	данные отсутствуют
609	777206.11	1319907.66	данные отсутствуют	данные отсутствуют
610	777206.23	1319898.8	данные отсутствуют	данные отсутствуют
610	777206.23	1319898.8	данные отсутствуют	данные отсутствуют
611	777199.8	1319881.82	данные отсутствуют	данные отсутствуют
611	777199.8	1319881.82	данные отсутствуют	данные отсутствуют
612	777185.4	1319867.12	данные отсутствуют	данные отсутствуют
613	777158.64	1319803.03	данные отсутствуют	данные отсутствуют
614	777141.15	1319757.16	данные отсутствуют	данные отсутствуют
615	777123.21	1319710.5	данные отсутствуют	данные отсутствуют
616	777140.07	1319704.63	данные отсутствуют	данные отсутствуют
634	777639.92	1319764.53	данные отсутствуют	данные отсутствуют
635	777642.15	1319789.96	данные отсутствуют	данные отсутствуют
636	777692.35	1319787.51	данные отсутствуют	данные отсутствуют
Государственный регистратор				ФГИС ЕГРН
полное наименование должности			подпись	инициалы, фамилия

М.П.

Раздел 4.2

Выписка из Единого государственного реестра недвижимости об объекте недвижимости  
Сведения о частях земельного участка

Земельный участок				
(вид объекта недвижимости)				
Лист № ____ Раздела <b>4.2</b>		Всего листов раздела <b>4.2</b> : ____		Всего разделов: ____
30.09.2021 № 99/2021/420869168				
Кадастровый номер:			02:17:000000:70 (единое землепользование)	
Номер точки	Координаты, м		Описание закрепления на местности	Средняя квадратическая погрешность определения координат характерных точек границы части земельного участка, м
	X	Y		
1	2	3	4	5
637	777778.71	1319788.18	данные отсутствуют	данные отсутствуют
675	778432.28	1319724.92	данные отсутствуют	данные отсутствуют
677	778613.17	1319724.92	данные отсутствуют	данные отсутствуют
679	778713.67	1319733.53	данные отсутствуют	данные отсутствуют
680	778762.48	1319701.94	данные отсутствуют	данные отсутствуют
681	778759.61	1319664.62	данные отсутствуют	данные отсутствуют
682	778791.19	1319604.32	данные отсутствуют	данные отсутствуют
683	778857.24	1319607.19	данные отсутствуют	данные отсутствуют
683	778857.24	1319607.19	данные отсутствуют	данные отсутствуют
684	778920.41	1319566.99	данные отсутствуют	данные отсутствуют
684	778920.41	1319566.99	данные отсутствуют	данные отсутствуют
685	778954.86	1319492.34	данные отсутствуют	данные отсутствуют
686	779052.49	1319469.36	данные отсутствуют	данные отсутствуют
686	779052.49	1319469.36	данные отсутствуют	данные отсутствуют
687	779107.04	1319388.97	данные отсутствуют	данные отсутствуют
688	779150.11	1319348.77	данные отсутствуют	данные отсутствуют
689	779144.37	1319279.86	данные отсутствуют	данные отсутствуют
Государственный регистратор				ФГИС ЕГРН
полное наименование должности			подпись	инициалы, фамилия

М.П.

Земельный участок				
(вид объекта недвижимости)				
Лист № ____ Раздела <b>4.2</b>		Всего листов раздела <b>4.2</b> : ____		Всего разделов: ____
30.09.2021 № 99/2021/420869168				
Кадастровый номер:			02:17:000000:70 (единое землепользование)	
Номер точки	Координаты, м		Описание закрепления на местности	Средняя квадратическая погрешность определения координат характерных точек границы части земельного участка, м
	X	Y		
1	2	3	4	5
690	779141.5	1319182.23	данные отсутствуют	данные отсутствуют
691	779121.4	1319104.7	данные отсутствуют	данные отсутствуют
691	779121.4	1319104.7	данные отсутствуют	данные отсутствуют
692	779210.41	1319053.02	данные отсутствуют	данные отсутствуют
692	779210.41	1319053.02	данные отсутствуют	данные отсутствуют
693	779236.26	1319061.63	данные отсутствуют	данные отсутствуют
693	779236.26	1319061.63	данные отсутствуют	данные отсутствуют
694	779302.3	1319009.95	данные отсутствуют	данные отсутствуют
694	779302.3	1319009.95	данные отсутствуют	данные отсутствуют
695	779325.27	1318949.65	данные отсутствуют	данные отсутствуют
695	779325.27	1318949.65	данные отсутствуют	данные отсутствуют
696	779325.27	1318869.25	данные отсутствуют	данные отсутствуют
696	779325.27	1318869.25	данные отсутствуют	данные отсутствуют
697	779362.6	1318834.79	данные отсутствуют	данные отсутствуют
697	779362.6	1318834.79	данные отсутствуют	данные отсутствуют
698	779339.62	1318794.6	данные отсутствуют	данные отсутствуют
699	779328.14	1318768.75	данные отсутствуют	данные отсутствуют
Государственный регистратор				ФГИС ЕГРН
полное наименование должности			подпись	инициалы, фамилия

М.П.

Раздел 4.2

Выписка из Единого государственного реестра недвижимости об объекте недвижимости  
Сведения о частях земельного участка

Земельный участок				
(вид объекта недвижимости)				
Лист № ____ Раздела <b>4.2</b>		Всего листов раздела <b>4.2</b> : ____		Всего разделов: ____
30.09.2021 № 99/2021/420869168				
Кадастровый номер:			02:17:000000:70 (единое землепользование)	
Номер точки	Координаты, м		Описание закрепления на местности	Средняя квадратическая погрешность определения координат характерных точек границы части земельного участка, м
	X	Y		
1	2	3	4	5
708	779374.08	1318777.37	данные отсутствуют	данные отсутствуют
708	779374.08	1318777.37	данные отсутствуют	данные отсутствуют
709	779468.84	1318705.58	данные отсутствуют	данные отсутствуют
711	779511.91	1318605.09	данные отсутствуют	данные отсутствуют
712	779520.52	1318651.03	данные отсутствуют	данные отсутствуют
713	779592.3	1318651.03	данные отсутствуют	данные отсутствуют
713	779592.3	1318651.03	данные отсутствуют	данные отсутствуют
714	779684.19	1318622.31	данные отсутствуют	данные отсутствуют
715	779758.84	1318622.31	данные отсутствуют	данные отсутствуют
716	779865.08	1318593.6	данные отсутствуют	данные отсутствуют
717	779936.87	1318636.67	данные отсутствуют	данные отсутствуют
717	779936.87	1318636.67	данные отсутствуют	данные отсутствуют
718	780002.91	1318659.64	данные отсутствуют	данные отсутствуют
723	780020.14	1318725.68	данные отсутствуют	данные отсутствуют
723	780020.14	1318725.68	данные отсутствуют	данные отсутствуют
724	780031.62	1318837.67	данные отсутствуют	данные отсутствуют
724	780031.62	1318837.67	данные отсутствуют	данные отсутствуют
Государственный регистратор				ФГИС ЕГРН
полное наименование должности			подпись	инициалы, фамилия

М.П.

Земельный участок				
(вид объекта недвижимости)				
Лист № ____ Раздела <b>4.2</b>		Всего листов раздела <b>4.2</b> : ____		Всего разделов: ____
30.09.2021 № 99/2021/420869168				
Кадастровый номер:			02:17:000000:70 (единое землепользование)	
Номер точки	Координаты, м		Описание закрепления на местности	Средняя квадратическая погрешность определения координат характерных точек границы части земельного участка, м
	X	Y		
1	2	3	4	5
725	780126.38	1318852.02	данные отсутствуют	данные отсутствуют
726	780327.37	1318912.32	данные отсутствуют	данные отсутствуют
726	780327.37	1318912.32	данные отсутствуют	данные отсутствуют
727	780399.16	1318923.81	данные отсутствуют	данные отсутствуют
727	780399.16	1318923.81	данные отсутствуют	данные отсутствуют
728	780364.7	1318869.25	данные отсутствуют	данные отсутствуют
731	780608.76	1318814.7	данные отсутствуют	данные отсутствуют
732	780620.25	1318771.62	данные отсутствуют	данные отсутствуют
733	780758.88	1319113.36	данные отсутствуют	данные отсутствуют
733	780758.88	1319113.36	данные отсутствуют	данные отсутствуют
733	780758.88	1319113.36	данные отсутствуют	данные отсутствуют
733	780758.88	1319113.36	данные отсутствуют	данные отсутствуют
734	780759.25	1319115.58	данные отсутствуют	данные отсутствуют
734	780759.25	1319115.58	данные отсутствуют	данные отсутствуют
734	780759.25	1319115.58	данные отсутствуют	данные отсутствуют
734	780759.25	1319115.58	данные отсутствуют	данные отсутствуют
735	780757.03	1319115.95	данные отсутствуют	данные отсутствуют
Государственный регистратор				ФГИС ЕГРН
полное наименование должности			подпись	инициалы, фамилия

М.П.

Раздел 4.2

Выписка из Единого государственного реестра недвижимости об объекте недвижимости  
Сведения о частях земельного участка

Земельный участок				
(вид объекта недвижимости)				
Лист № ____ Раздела <b>4.2</b>		Всего листов раздела <b>4.2</b> : ____		Всего разделов: ____
30.09.2021 № 99/2021/420869168				
Кадастровый номер:			02:17:000000:70 (единое землепользование)	
Номер точки	Координаты, м		Описание закрепления на местности	Средняя квадратическая погрешность определения координат характерных точек границы части земельного участка, м
	X	Y		
1	2	3	4	5
735	780757.03	1319115.95	данные отсутствуют	данные отсутствуют
735	780757.03	1319115.95	данные отсутствуют	данные отсутствуют
735	780757.03	1319115.95	данные отсутствуют	данные отсутствуют
736	780756.66	1319113.73	данные отсутствуют	данные отсутствуют
736	780756.66	1319113.73	данные отсутствуют	данные отсутствуют
736	780756.66	1319113.73	данные отсутствуют	данные отсутствуют
736	780756.66	1319113.73	данные отсутствуют	данные отсутствуют
737	780702.8	1318780.2	данные отсутствуют	данные отсутствуют
737	780702.8	1318780.2	данные отсутствуют	данные отсутствуют
738	780703.17	1318782.42	данные отсутствуют	данные отсутствуют
738	780703.17	1318782.42	данные отсутствуют	данные отсутствуют
739	780700.95	1318782.79	данные отсутствуют	данные отсутствуют
739	780700.95	1318782.79	данные отсутствуют	данные отсутствуют
739	780700.95	1318782.79	данные отсутствуют	данные отсутствуют
740	780700.58	1318780.57	данные отсутствуют	данные отсутствуют
740	780700.58	1318780.57	данные отсутствуют	данные отсутствуют
740	780700.58	1318780.57	данные отсутствуют	данные отсутствуют
Государственный регистратор				ФГИС ЕГРН
полное наименование должности			подпись	инициалы, фамилия

М.П.

<b>Земельный участок</b>			
(вид объекта недвижимости)			
Лист № ____ Раздела <b>4.2</b>	Всего листов раздела <b>4.2</b> : ____	Всего разделов: ____	Всего листов выписки: ____
<b>30.09.2021 № 99/2021/420869168</b>			
Кадастровый номер:		<b>02:17:000000:70 (единое землепользование)</b>	

Номер точки	Координаты, м		Описание закрепления на местности	Средняя квадратическая погрешность определения координат характерных точек границы части земельного участка, м
	X	Y		
1	2	3	4	5
741	780720.88	1318887.85	данные отсутствуют	данные отсутствуют
741	780720.88	1318887.85	данные отсутствуют	данные отсутствуют
742	780721.25	1318890.07	данные отсутствуют	данные отсутствуют
742	780721.25	1318890.07	данные отсутствуют	данные отсутствуют
743	780719.03	1318890.44	данные отсутствуют	данные отсутствуют
743	780719.03	1318890.44	данные отсутствуют	данные отсутствуют
744	780718.66	1318888.22	данные отсутствуют	данные отсутствуют
744	780718.66	1318888.22	данные отсутствуют	данные отсутствуют
745	780685.07	1318674.12	данные отсутствуют	данные отсутствуют
745	780685.07	1318674.12	данные отсутствуют	данные отсутствуют
746	780685.44	1318676.34	данные отсутствуют	данные отсутствуют
746	780685.44	1318676.34	данные отсутствуют	данные отсутствуют
747	780683.22	1318676.71	данные отсутствуют	данные отсутствуют
747	780683.22	1318676.71	данные отсутствуют	данные отсутствуют
747	780683.22	1318676.71	данные отсутствуют	данные отсутствуют
748	780682.85	1318674.49	данные отсутствуют	данные отсутствуют
748	780682.85	1318674.49	данные отсутствуют	данные отсутствуют

Государственный регистратор		ФГИС ЕГРН
полное наименование должности	подпись	инициалы, фамилия

М.П.

<b>Земельный участок</b>			
(вид объекта недвижимости)			
Лист № ____ Раздела <b>4.2</b>	Всего листов раздела <b>4.2</b> : ____	Всего разделов: ____	Всего листов выписки: ____
<b>30.09.2021 № 99/2021/420869168</b>			
Кадастровый номер:		<b>02:17:000000:70 (единое землепользование)</b>	

Номер точки	Координаты, м		Описание закрепления на местности	Средняя квадратическая погрешность определения координат характерных точек границы части земельного участка, м
	X	Y		
1	2	3	4	5
748	780682.85	1318674.49	данные отсутствуют	данные отсутствуют
749	780739.85	1319000.42	данные отсутствуют	данные отсутствуют
749	780739.85	1319000.42	данные отсутствуют	данные отсутствуют
750	780740.22	1319002.64	данные отсутствуют	данные отсутствуют
750	780740.22	1319002.64	данные отсутствуют	данные отсутствуют
752	780737.63	1319000.79	данные отсутствуют	данные отсутствуют
752	780737.63	1319000.79	данные отсутствуют	данные отсутствуют
1204	779784.81	1314678.25	данные отсутствуют	данные отсутствуют
1204	779784.81	1314678.25	данные отсутствуют	данные отсутствуют
1205	779776.96	1314673.22	данные отсутствуют	данные отсутствуют
1205	779776.96	1314673.22	данные отсутствуют	данные отсутствуют
1206	779770.79	1314670.57	данные отсутствуют	данные отсутствуют
1206	779770.79	1314670.57	данные отсутствуют	данные отсутствуют
1207	779770.77	1314670.56	данные отсутствуют	данные отсутствуют
1207	779770.77	1314670.56	данные отсутствуют	данные отсутствуют
1208	779766.09	1314669.53	данные отсутствуют	данные отсутствуют
1208	779766.09	1314669.53	данные отсутствуют	данные отсутствуют

Государственный регистратор		ФГИС ЕГРН
полное наименование должности	подпись	инициалы, фамилия

М.П.

<b>Земельный участок</b>			
(вид объекта недвижимости)			
Лист № ____ Раздела <b>4.2</b>	Всего листов раздела <b>4.2</b> : ____	Всего разделов: ____	Всего листов выписки: ____
<b>30.09.2021 № 99/2021/420869168</b>			
Кадастровый номер:		<b>02:17:000000:70 (единое землепользование)</b>	

Номер точки	Координаты, м		Описание закрепления на местности	Средняя квадратическая погрешность определения координат характерных точек границы части земельного участка, м
	X	Y		
1	2	3	4	5
1209	779759.35	1314668.84	данные отсутствуют	данные отсутствуют
1209	779759.35	1314668.84	данные отсутствуют	данные отсутствуют
1210	779759.33	1314668.84	данные отсутствуют	данные отсутствуют
1210	779759.33	1314668.84	данные отсутствуют	данные отсутствуют
1211	779753.62	1314669.53	данные отсутствуют	данные отсутствуют
1211	779753.62	1314669.53	данные отсутствуют	данные отсутствуют
1212	779753.59	1314669.54	данные отсутствуют	данные отсутствуют
1212	779753.59	1314669.54	данные отсутствуют	данные отсутствуют
1213	779746.23	1314673.22	данные отсутствуют	данные отсутствуют
1213	779746.23	1314673.22	данные отсутствуют	данные отсутствуют
1214	779746.19	1314673.26	данные отсутствуют	данные отсутствуют
1214	779746.19	1314673.26	данные отсутствуют	данные отсутствуют
1215	779745.8	1314673.98	данные отсутствуют	данные отсутствуют
1215	779745.8	1314673.98	данные отсутствуют	данные отсутствуют
1216	779713.42	1314669.94	данные отсутствуют	данные отсутствуют
1216	779713.42	1314669.94	данные отсутствуют	данные отсутствуют
1217	779728.35	1314753.1	данные отсутствуют	данные отсутствуют

Государственный регистратор		ФГИС ЕГРН
полное наименование должности	подпись	инициалы, фамилия

М.П.

Раздел 4.2

Выписка из Единого государственного реестра недвижимости об объекте недвижимости  
Сведения о частях земельного участка

<b>Земельный участок</b>			
(вид объекта недвижимости)			
Лист № ____ Раздела <b>4.2</b>	Всего листов раздела <b>4.2</b> : ____	Всего разделов: ____	Всего листов выписки: ____
<b>30.09.2021 № 99/2021/420869168</b>			
Кадастровый номер:		<b>02:17:000000:70 (единое землепользование)</b>	

Номер точки	Координаты, м		Описание закрепления на местности	Средняя квадратическая погрешность определения координат характерных точек границы части земельного участка, м
	X	Y		
1	2	3	4	5
1217	779728.35	1314753.1	данные отсутствуют	данные отсутствуют
1218	779686.38	1314800.78	данные отсутствуют	данные отсутствуют
1218	779686.38	1314800.78	данные отсутствуют	данные отсутствуют
1219	779668.95	1314810.46	данные отсутствуют	данные отсутствуют
1219	779668.95	1314810.46	данные отсутствуют	данные отсутствуют
1220	779668.93	1314810.47	данные отсутствуют	данные отсутствуют
1220	779668.93	1314810.47	данные отсутствуют	данные отсутствуют
1220	779668.93	1314810.47	данные отсутствуют	данные отсутствуют
1221	779668.06	1314811.22	данные отсутствуют	данные отсутствуют
1221	779668.06	1314811.22	данные отсутствуют	данные отсутствуют
1221	779668.06	1314811.22	данные отсутствуют	данные отсутствуют
1222	779645.56	1314819.31	данные отсутствуют	данные отсутствуют
1222	779645.56	1314819.31	данные отсутствуют	данные отсутствуют
1223	779642.71	1314818.78	данные отсутствуют	данные отсутствуют
1223	779642.71	1314818.78	данные отсутствуют	данные отсутствуют
1234	779608.45	1314740.26	данные отсутствуют	данные отсутствуют
1234	779608.45	1314740.26	данные отсутствуют	данные отсутствуют

Государственный регистратор		ФГИС ЕГРН
полное наименование должности	подпись	инициалы, фамилия

М.П.



<b>Земельный участок</b>			
(вид объекта недвижимости)			
Лист № ____ Раздела <b>4.2</b>	Всего листов раздела <b>4.2</b> : ____	Всего разделов: ____	Всего листов выписки: ____
<b>30.09.2021 № 99/2021/420869168</b>			
Кадастровый номер:		<b>02:17:000000:70 (единое землепользование)</b>	

Номер точки	Координаты, м		Описание закрепления на местности	Средняя квадратическая погрешность определения координат характерных точек границы части земельного участка, м
	X	Y		
1	2	3	4	5
1235	779608.45	1314732.25	данные отсутствуют	данные отсутствуют
1235	779608.45	1314732.25	данные отсутствуют	данные отсутствуют
1236	779607.11	1314723.25	данные отсутствуют	данные отсутствуют
1236	779607.11	1314723.25	данные отсутствуют	данные отсутствуют
1237	779607.1	1314723.22	данные отсутствуют	данные отсутствуют
1237	779607.1	1314723.22	данные отсутствуют	данные отсутствуют
1238	779603.77	1314716.23	данные отсутствуют	данные отсутствуют
1238	779603.77	1314716.23	данные отсутствуют	данные отсутствуют
1239	779603.76	1314716.21	данные отсутствуют	данные отсутствуют
1239	779603.76	1314716.21	данные отсутствуют	данные отсутствуют
1240	779597.1	1314708.55	данные отсутствуют	данные отсутствуют
1240	779597.1	1314708.55	данные отсутствуют	данные отсутствуют
1241	779597.08	1314708.53	данные отсутствуют	данные отсутствуют
1241	779597.08	1314708.53	данные отсутствуют	данные отсутствуют
1242	779597.06	1314708.52	данные отсутствуют	данные отсутствуют
1242	779597.06	1314708.52	данные отсутствуют	данные отсутствуют
1267	779469.77	1314688.85	данные отсутствуют	данные отсутствуют

Государственный регистратор		ФГИС ЕГРН
полное наименование должности	подпись	инициалы, фамилия

М.П.

<b>Земельный участок</b>			
(вид объекта недвижимости)			
Лист № ____ Раздела <b>4.2</b>	Всего листов раздела <b>4.2</b> : ____	Всего разделов: ____	Всего листов выписки: ____
<b>30.09.2021 № 99/2021/420869168</b>			
Кадастровый номер:		<b>02:17:000000:70 (единое землепользование)</b>	

Номер точки	Координаты, м		Описание закрепления на местности	Средняя квадратическая погрешность определения координат характерных точек границы части земельного участка, м
	X	Y		
1	2	3	4	5
1268	779461.44	1314689.19	данные отсутствуют	данные отсутствуют
1269	779461.4	1314689.2	данные отсутствуют	данные отсутствуют
1270	779454.08	1314693.2	данные отсутствуют	данные отсутствуют
1271	779454.06	1314693.21	данные отсутствуют	данные отсутствуют
1272	779448.73	1314698.2	данные отсутствуют	данные отсутствуют
1273	779443.06	1314703.53	данные отсутствуют	данные отсутствуют
1274	779443.05	1314703.55	данные отсутствуют	данные отсутствуют
1279	779431.68	1314689.55	данные отсутствуют	данные отсутствуют
1280	779430.56	1314679.65	данные отсутствуют	данные отсутствуют
1281	779427.12	1314668.22	данные отсутствуют	данные отсутствуют
1282	779425.94	1314666.73	данные отсутствуют	данные отсутствуют
1283	779444.9	1314670.66	данные отсутствуют	данные отсутствуют
1284	779467.35	1314666.98	данные отсутствуют	данные отсутствуют
1287	779543.4	1314710.98	данные отсутствуют	данные отсутствуют
1289	779602.5	1314683.02	данные отсутствуют	данные отсутствуют
1290	779631.37	1314717.38	данные отсутствуют	данные отсутствуют
1290	779631.37	1314717.38	данные отсутствуют	данные отсутствуют

Государственный регистратор		ФГИС ЕГРН
полное наименование должности	подпись	инициалы, фамилия

М.П.

<b>Земельный участок</b>			
(вид объекта недвижимости)			
Лист № ____ Раздела <b>4.2</b>	Всего листов раздела <b>4.2</b> : ____	Всего разделов: ____	Всего листов выписки: ____
<b>30.09.2021 № 99/2021/420869168</b>			
Кадастровый номер:		<b>02:17:000000:70 (единое землепользование)</b>	

Номер точки	Координаты, м		Описание закрепления на местности	Средняя квадратическая погрешность определения координат характерных точек границы части земельного участка, м
	X	Y		
1	2	3	4	5
1291	779641.91	1314707.76	данные отсутствуют	данные отсутствуют
1292	779734.46	1314644.99	данные отсутствуют	данные отсутствуют
1293	779744.99	1314617.95	данные отсутствуют	данные отсутствуют
1294	779766.07	1314615.22	данные отсутствуют	данные отсутствуют
1398	776844.52	1308219.6	данные отсутствуют	данные отсутствуют
1398	776844.52	1308219.6	данные отсутствуют	данные отсутствуют
1398	776844.52	1308219.6	данные отсутствуют	данные отсутствуют
1399	776872.45	1308298.2	данные отсутствуют	данные отсутствуют
1427	776879.14	1308203.47	данные отсутствуют	данные отсутствуют
1428	776860.96	1308217.41	данные отсутствуют	данные отсутствуют
1428	776860.96	1308217.41	данные отсутствуют	данные отсутствуют
1429	776855.81	1308214.34	данные отсутствуют	данные отсутствуют
1429	776855.81	1308214.34	данные отсутствуют	данные отсутствуют
1430	776798.65	1308239.83	данные отсутствуют	данные отсутствуют
1430	776798.65	1308239.83	данные отсутствуют	данные отсутствуют
1513	776798.37	1308352.72	данные отсутствуют	данные отсутствуют
1513	776798.37	1308352.72	данные отсутствуют	данные отсутствуют
Государственный регистратор				ФГИС ЕГРН
полное наименование должности			подпись	инициалы, фамилия

М.П.

Раздел 4.2

Выписка из Единого государственного реестра недвижимости об объекте недвижимости  
Сведения о частях земельного участка

<b>Земельный участок</b>			
(вид объекта недвижимости)			
Лист № ____ Раздела <b>4.2</b>	Всего листов раздела <b>4.2</b> : ____	Всего разделов: ____	Всего листов выписки: ____
<b>30.09.2021 № 99/2021/420869168</b>			
Кадастровый номер:		<b>02:17:000000:70 (единое землепользование)</b>	

Номер точки	Координаты, м		Описание закрепления на местности	Средняя квадратическая погрешность определения координат характерных точек границы части земельного участка, м
	X	Y		
1	2	3	4	5
1514	776840.53	1308357.71	данные отсутствуют	данные отсутствуют
1514	776840.53	1308357.71	данные отсутствуют	данные отсутствуют
1515	776841.66	1308360.9	данные отсутствуют	данные отсутствуют
1515	776841.66	1308360.9	данные отсутствуют	данные отсутствуют
1516	776875.99	1308308.19	данные отсутствуют	данные отсутствуют
1516	776875.99	1308308.19	данные отсутствуют	данные отсутствуют
1517	776874.55	1308304.13	данные отсутствуют	данные отсутствуют
1517	776874.55	1308304.13	данные отсутствуют	данные отсутствуют
1518	776803.61	1308238.66	данные отсутствуют	данные отсутствуют
1518	776803.61	1308238.66	данные отсутствуют	данные отсутствуют
2867	774422.95	1318325.67	данные отсутствуют	данные отсутствуют
2868	774408.64	1318360.79	данные отсутствуют	данные отсутствуют
2869	774413.73	1318362.37	данные отсутствуют	данные отсутствуют
2870	774420.13	1318356.88	данные отсутствуют	данные отсутствуют
2871	774437.14	1318363.35	данные отсутствуют	данные отсутствуют
2872	774462.39	1318372.86	данные отсутствуют	данные отсутствуют
2873	774517.67	1318389.19	данные отсутствуют	данные отсутствуют
Государственный регистратор				ФГИС ЕГРН
полное наименование должности			подпись	инициалы, фамилия

М.П.

<b>Земельный участок</b>			
(вид объекта недвижимости)			
Лист № ____ Раздела <b>4.2</b>	Всего листов раздела <b>4.2</b> : ____	Всего разделов: ____	Всего листов выписки: ____
<b>30.09.2021 № 99/2021/420869168</b>			
Кадастровый номер:		<b>02:17:000000:70 (единое землепользование)</b>	

Номер точки	Координаты, м		Описание закрепления на местности	Средняя квадратическая погрешность определения координат характерных точек границы части земельного участка, м
	X	Y		
1	2	3	4	5
2874	774626.94	1318420.61	данные отсутствуют	данные отсутствуют
2876	774799.88	1318466.56	данные отсутствуют	данные отсутствуют
2877	774870.68	1318494.13	данные отсутствуют	данные отсутствуют
2878	774974.63	1318525.44	данные отсутствуют	данные отсутствуют
2879	775137.84	1318575.09	данные отсутствуют	данные отсутствуют
2880	775166.54	1318584.74	данные отсутствуют	данные отсутствуют
2881	775196.53	1318595.62	данные отсутствуют	данные отсутствуют
2882	775249.27	1318618.84	данные отсутствуют	данные отсутствуют
2883	775278.2	1318632.45	данные отсутствуют	данные отсутствуют
2884	775434.74	1318714.38	данные отсутствуют	данные отсутствуют
2885	775573.88	1318768.86	данные отсутствуют	данные отсутствуют
2886	775678.68	1318828.7	данные отсутствуют	данные отсутствуют
3084	774510.92	1318351.96	данные отсутствуют	данные отсутствуют
3113	774567.68	1318373.75	данные отсутствуют	данные отсутствуют
3114	774602.08	1318406.82	данные отсутствуют	данные отсутствуют
3115	774647.05	1318417.4	данные отсутствуют	данные отсутствуют
3116	774742.3	1318402.85	данные отсутствуют	данные отсутствуют
Государственный регистратор				ФГИС ЕГРН
полное наименование должности			подпись	инициалы, фамилия

М.П.

Раздел 4.2

Выписка из Единого государственного реестра недвижимости об объекте недвижимости  
Сведения о частях земельного участка

<b>Земельный участок</b>			
(вид объекта недвижимости)			
Лист № ____ Раздела <b>4.2</b>	Всего листов раздела <b>4.2</b> : ____	Всего разделов: ____	Всего листов выписки: ____
<b>30.09.2021 № 99/2021/420869168</b>			
Кадастровый номер:		<b>02:17:000000:70 (единое землепользование)</b>	

Номер точки	Координаты, м		Описание закрепления на местности	Средняя квадратическая погрешность определения координат характерных точек границы части земельного участка, м
	X	Y		
1	2	3	4	5
3187	775612.51	1318789.52	данные отсутствуют	данные отсутствуют
3188	775573.34	1318766.59	данные отсутствуют	данные отсутствуют
3189	775442.69	1318713.94	данные отсутствуют	данные отсутствуют
3190	775312.96	1318649.45	данные отсутствуют	данные отсутствуют
3191	775283.03	1318633.91	данные отсутствуют	данные отсутствуют
3192	775246.65	1318616.71	данные отсутствуют	данные отсутствуют
3193	775195.55	1318594.22	данные отсутствуют	данные отсутствуют
3194	775154.37	1318579.83	данные отсутствуют	данные отсутствуют
3195	775123.78	1318569.91	данные отсутствуют	данные отсутствуют
3196	775091.2	1318560.16	данные отсутствуют	данные отсутствуют
3197	774983.55	1318527.41	данные отсутствуют	данные отсутствуют
3198	774860.2	1318487.73	данные отсутствуют	данные отсутствуют
3199	774798.02	1318464.58	данные отсутствуют	данные отсутствуют
3201	774599.57	1318410.67	данные отсутствуют	данные отсутствуют
3202	774561.87	1318373.96	данные отсутствуют	данные отсутствуют
3294	779608.13	1314689.72	данные отсутствуют	данные отсутствуют
3295	779641.4	1314708.22	данные отсутствуют	данные отсутствуют
Государственный регистратор				ФГИС ЕГРН
полное наименование должности			подпись	инициалы, фамилия

М.П.

<b>Земельный участок</b>			
(вид объекта недвижимости)			
Лист № ____ Раздела <b>4.2</b>	Всего листов раздела <b>4.2</b> : ____	Всего разделов: ____	Всего листов выписки: ____
<b>30.09.2021 № 99/2021/420869168</b>			
Кадастровый номер:		<b>02:17:000000:70 (единое землепользование)</b>	

Номер точки	Координаты, м		Описание закрепления на местности	Средняя квадратическая погрешность определения координат характерных точек границы части земельного участка, м
	X	Y		
1	2	3	4	5
3296	779677.28	1314805.83	данные отсутствуют	данные отсутствуют
3297	779657.73	1314814.94	данные отсутствуют	данные отсутствуют
3298	779621.54	1314716.51	данные отсутствуют	данные отсутствуют
3299	780718.65	1318629.69	данные отсутствуют	данные отсутствуют
3300	780755.92	1318622.32	данные отсутствуют	данные отсутствуют
3301	780759.48	1318643.54	данные отсутствуют	данные отсутствуют
3302	780722.12	1318650.92	данные отсутствуют	данные отсутствуют
3303	780796.32	1319142.71	данные отсутствуют	данные отсутствуют
3304	780778.59	1319169.33	данные отсутствуют	данные отсутствуют
3305	780699.91	1318647.76	данные отсутствуют	данные отсутствуют
3306	780717.12	1318621	данные отсутствуют	данные отсутствуют
3307	780699.83	1318670.54	данные отсутствуют	данные отсутствуют
3308	780784.63	1319172.15	данные отсутствуют	данные отсутствуют
3309	780747.19	1319154.64	данные отсутствуют	данные отсутствуют
3310	780669.49	1318695.05	данные отсутствуют	данные отсутствуют
3311	780696.82	1318652.55	данные отсутствуют	данные отсутствуют
3312	780738	1319003.01	данные отсутствуют	данные отсутствуют
Государственный регистратор				ФГИС ЕГРН
полное наименование должности			подпись	инициалы, фамилия

М.П.

Раздел 4.2

Выписка из Единого государственного реестра недвижимости об объекте недвижимости  
Сведения о частях земельного участка

<b>Земельный участок</b>			
(вид объекта недвижимости)			
Лист № ____ Раздела <b>4.2</b>	Всего листов раздела <b>4.2</b> : ____	Всего разделов: ____	Всего листов выписки: ____
<b>30.09.2021 № 99/2021/420869168</b>			
Кадастровый номер:		<b>02:17:000000:70 (единое землепользование)</b>	

Номер точки	Координаты, м		Описание закрепления на местности	Средняя квадратическая погрешность определения координат характерных точек границы части земельного участка, м
	X	Y		
1	2	3	4	5
3312	780738	1319003.01	данные отсутствуют	данные отсутствуют
3313	779575.31	1314702.01	данные отсутствуют	данные отсутствуют
3314	779551.94	1314733.57	данные отсутствуют	данные отсутствуют
3315	779542.48	1314711.75	данные отсутствуют	данные отсутствуют
3316	779565.21	1314678.69	данные отсутствуют	данные отсутствуют
3317	780683.38	1318674.4	данные отсутствуют	данные отсутствуют
3318	780683.74	1318676.62	данные отсутствуют	данные отсутствуют
3319	780700.65	1318780.56	данные отсутствуют	данные отсутствуют
3320	780701.01	1318782.78	данные отсутствуют	данные отсутствуют
3321	780762.71	1319161.9	данные отсутствуют	данные отсутствуют
3322	780707.85	1319136.26	данные отсутствуют	данные отсутствуют
3323	780642.82	1318736.53	данные отсутствуют	данные отсутствуют
3324	780683.26	1318673.65	данные отсутствуют	данные отсутствуют
3325	780648.66	1319109.46	данные отсутствуют	данные отсутствуют
3326	780672.21	1319120.73	данные отсутствуют	данные отсутствуют
3327	780680.64	1319125.25	данные отсутствуют	данные отсутствуют
3328	780682.68	1319126.34	данные отсутствуют	данные отсутствуют
Государственный регистратор				ФГИС ЕГРН
полное наименование должности			подпись	инициалы, фамилия

М.П.

<b>Земельный участок</b>			
(вид объекта недвижимости)			
Лист № ____ Раздела <b>4.2</b>	Всего листов раздела <b>4.2</b> : ____	Всего разделов: ____	Всего листов выписки: ____
<b>30.09.2021 № 99/2021/420869168</b>			
Кадастровый номер:		<b>02:17:000000:70 (единое землепользование)</b>	

Номер точки	Координаты, м		Описание закрепления на местности	Средняя квадратическая погрешность определения координат характерных точек границы части земельного участка, м
	X	Y		
1	2	3	4	5
3329	780627.33	1319105	данные отсутствуют	данные отсутствуют
3330	780627.12	1319103.5	данные отсутствуют	данные отсутствуют
3331	780826.22	1319083.29	данные отсутствуют	данные отсутствуют
3332	780827.47	1319091.59	данные отсутствуют	данные отсутствуют
3333	780812.12	1319112.28	данные отсутствуют	данные отсутствуют
3334	780809.15	1319114.76	данные отсутствуют	данные отсутствуют
3335	780802.77	1319127.52	данные отсутствуют	данные отсутствуют
3336	780802.66	1319130.19	данные отсутствуют	данные отсутствуют
3337	780781.29	1319170.59	данные отсутствуют	данные отсутствуют
3338	780783.59	1319167.14	данные отсутствуют	данные отсутствуют
3339	780785.37	1319158.4	данные отсутствуют	данные отсутствуют
3340	780785.94	1319148.81	данные отсутствуют	данные отсутствуют
3341	780786.1	1319146.01	данные отсутствуют	данные отсутствуют
3342	780794.12	1319109.57	данные отсутствуют	данные отсутствуют
3343	780803.59	1319097.91	данные отсутствуют	данные отсутствуют
3344	780814.52	1319087.7	данные отсутствуют	данные отсутствуют
3345	779724.87	1314660.2	данные отсутствуют	данные отсутствуют

Государственный регистратор		ФГИС ЕГРН
полное наименование должности	подпись	инициалы, фамилия

М.П.

<b>Земельный участок</b>			
(вид объекта недвижимости)			
Лист № ____ Раздела <b>4.2</b>	Всего листов раздела <b>4.2</b> : ____	Всего разделов: ____	Всего листов выписки: ____
<b>30.09.2021 № 99/2021/420869168</b>			
Кадастровый номер:		<b>02:17:000000:70 (единое землепользование)</b>	

Номер точки	Координаты, м		Описание закрепления на местности	Средняя квадратическая погрешность определения координат характерных точек границы части земельного участка, м
	X	Y		
1	2	3	4	5
3346	779738.93	1314662.28	данные отсутствуют	данные отсутствуют
3347	779767.05	1314666.45	данные отсутствуют	данные отсутствуют
3348	779788.4	1314672.7	данные отсутствуют	данные отсутствуют
3349	779796.52	1314672.19	данные отсутствуют	данные отсутствуют
3350	779798.61	1314677.33	данные отсутствуют	данные отсутствуют
3351	779638.87	1314815.59	данные отсутствуют	данные отсутствуют
3352	779608.44	1314740.61	данные отсутствуют	данные отсутствуют
3353	779595.2	1314707.97	данные отсутствуют	данные отсутствуют
3354	779588.92	1314692.51	данные отсутствуют	данные отсутствуют
3355	779592.1	1314691.96	данные отсутствуют	данные отсутствуют
3356	779606.15	1314699.25	данные отсутствуют	данные отсутствуют
3357	779611.88	1314712.79	данные отсутствуют	данные отсутствуют
3358	779615.53	1314732.58	данные отсутствуют	данные отсутствуют
3359	779619.69	1314762.26	данные отсутствуют	данные отсутствуют
3360	779625.94	1314781	данные отсутствуют	данные отсутствуют
3361	779631.67	1314794.54	данные отсутствуют	данные отсутствуют
3362	779635.83	1314804.43	данные отсутствуют	данные отсутствуют

Государственный регистратор		ФГИС ЕГРН
полное наименование должности	подпись	инициалы, фамилия

М.П.

<b>Земельный участок</b>			
(вид объекта недвижимости)			
Лист № ____ Раздела <b>4.2</b>	Всего листов раздела <b>4.2</b> : ____	Всего разделов: ____	Всего листов выписки: ____
<b>30.09.2021 № 99/2021/420869168</b>			
Кадастровый номер:		<b>02:17:000000:70 (единое землепользование)</b>	

Номер точки	Координаты, м		Описание закрепления на местности	Средняя квадратическая погрешность определения координат характерных точек границы части земельного участка, м
	X	Y		
1	2	3	4	5
3363	779644.17	1314811.72	данные отсутствуют	данные отсутствуют
3364	779655.1	1314811.72	данные отсутствуют	данные отсутствуют
3365	779671.76	1314804.43	данные отсутствуют	данные отсутствуют
3366	779682.7	1314794.02	данные отсутствуют	данные отсутствуют
3367	779683.47	1314793.09	данные отсутствуют	данные отсутствуют
3368	779700.92	1314772.15	данные отсутствуют	данные отсутствуют
3369	779701.55	1314771.01	данные отсутствуют	данные отсутствуют
3370	779668.54	1314689.7	данные отсутствуют	данные отсутствуют
3371	779710.85	1314661.01	данные отсутствуют	данные отсутствуют
3372	779711.57	1314662.79	данные отсутствуют	данные отсутствуют
3373	779712.9	1314661.76	данные отсутствуют	данные отсутствуют
3374	776846.57	1308353.36	данные отсутствуют	данные отсутствуют
3375	776793.52	1308350.3	данные отсутствуют	данные отсутствуют
3376	776763.32	1308248.11	данные отсутствуют	данные отсутствуют
3377	776811.57	1308234.95	данные отсутствуют	данные отсутствуют
3378	776861.54	1308330.37	данные отсутствуют	данные отсутствуют
3379	776853.08	1308312.79	данные отсутствуют	данные отсутствуют
Государственный регистратор				ФГИС ЕГРН
полное наименование должности			подпись	инициалы, фамилия

М.П.

Раздел 4.2

Выписка из Единого государственного реестра недвижимости об объекте недвижимости  
Сведения о частях земельного участка

<b>Земельный участок</b>			
(вид объекта недвижимости)			
Лист № ____ Раздела <b>4.2</b>	Всего листов раздела <b>4.2</b> : ____	Всего разделов: ____	Всего листов выписки: ____
<b>30.09.2021 № 99/2021/420869168</b>			
Кадастровый номер:		<b>02:17:000000:70 (единое землепользование)</b>	

Номер точки	Координаты, м		Описание закрепления на местности	Средняя квадратическая погрешность определения координат характерных точек границы части земельного участка, м
	X	Y		
1	2	3	4	5
3380	776823.36	1308232.26	данные отсутствуют	данные отсутствуют
3381	776822.35	1308229.93	данные отсутствуют	данные отсутствуют
3382	776868.77	1308211.42	данные отсутствуют	данные отсутствуют
3383	776870.05	1308214.36	данные отсутствуют	данные отсутствуют
3384	776893.05	1308276.7	данные отсутствуют	данные отсутствуют
3385	776872.87	1308296.95	данные отсутствуют	данные отсутствуют
3386	777303.21	1319627.87	данные отсутствуют	данные отсутствуют
3387	777462.38	1319774.74	данные отсутствуют	данные отсутствуют
3388	777494.86	1319885.36	данные отсутствуют	данные отсутствуют
3389	777470.9	1320024.4	данные отсутствуют	данные отсутствуют
3390	777460.5	1320044.55	данные отсутствуют	данные отсутствуют
3391	777457.65	1320041.33	данные отсутствуют	данные отсутствуют
3392	777467.06	1320023.12	данные отсутствуют	данные отсутствуют
3393	777490.78	1319885.6	данные отсутствуют	данные отсутствуют
3394	777458.86	1319776.94	данные отсутствуют	данные отсутствуют
3395	777299.31	1319629.7	данные отсутствуют	данные отсутствуют
3396	775634.88	1318758.54	данные отсутствуют	данные отсутствуют
Государственный регистратор				ФГИС ЕГРН
полное наименование должности			подпись	инициалы, фамилия

М.П.

<b>Земельный участок</b>			
(вид объекта недвижимости)			
Лист № ____ Раздела <b>4.2</b>	Всего листов раздела <b>4.2</b> : ____	Всего разделов: ____	Всего листов выписки: ____
<b>30.09.2021 № 99/2021/420869168</b>			
Кадастровый номер:		<b>02:17:000000:70 (единое землепользование)</b>	

Номер точки	Координаты, м		Описание закрепления на местности	Средняя квадратическая погрешность определения координат характерных точек границы части земельного участка, м
	X	Y		
1	2	3	4	5
3397	775694.85	1318789.36	данные отсутствуют	данные отсутствуют
3398	775693.32	1318793.07	данные отсутствуют	данные отсутствуют
3399	775633.12	1318762.14	данные отсутствуют	данные отсутствуют
3400	775631.51	1318761.4	данные отсутствуют	данные отсутствуют
3401	775633.78	1318758.04	данные отсутствуют	данные отсутствуют
3402	774754.76	1318403.73	данные отсутствуют	данные отсутствуют
3403	774737.98	1318403.51	данные отсутствуют	данные отсутствуют
3404	774621.86	1318373.34	данные отсутствуют	данные отсутствуют
3405	774637.36	1318373.22	данные отсутствуют	данные отсутствуют
3406	774427.57	1318315.29	данные отсутствуют	данные отсутствуют
3407	774458.04	1318326.62	данные отсутствуют	данные отсутствуют
3408	774510.49	1318340.25	данные отсутствуют	данные отсутствуют
3409	774510.64	1318344.44	данные отсутствуют	данные отсутствуют
3410	774456.84	1318330.46	данные отсутствуют	данные отсутствуют
3411	774425.93	1318318.96	данные отсутствуют	данные отсутствуют
3412	774431.62	1318306.17	данные отсутствуют	данные отсутствуют
3413	774436.43	1318307.55	данные отсутствуют	данные отсутствуют

Государственный регистратор		ФГИС ЕГРН
полное наименование должности	подпись	инициалы, фамилия

М.П.

<b>Земельный участок</b>			
(вид объекта недвижимости)			
Лист № ____ Раздела <b>4.2</b>	Всего листов раздела <b>4.2</b> : ____	Всего разделов: ____	Всего листов выписки: ____
<b>30.09.2021 № 99/2021/420869168</b>			
Кадастровый номер:		<b>02:17:000000:70 (единое землепользование)</b>	

Номер точки	Координаты, м		Описание закрепления на местности	Средняя квадратическая погрешность определения координат характерных точек границы части земельного участка, м
	X	Y		
1	2	3	4	5
3414	774436.95	1318309.78	данные отсутствуют	данные отсутствуют
3415	774454.82	1318316.58	данные отсутствуют	данные отсутствуют
3416	774478.31	1318325.43	данные отсутствуют	данные отсутствуют
3417	774510.29	1318334.87	данные отсутствуют	данные отсутствуют
3418	774672	1318432.16	данные отсутствуют	данные отсутствуют
3419	775632.15	1318760.46	данные отсутствуют	данные отсутствуют
3420	775658.76	1318777.47	данные отсутствуют	данные отсутствуют
3421	775692.15	1318795.92	данные отсутствуют	данные отсутствуют
3422	774659.23	1318430.38	данные отсутствуют	данные отсутствуют
3423	774711.59	1318393.99	данные отсутствуют	данные отсутствуют
3424	774741.17	1318403.02	данные отсутствуют	данные отсутствуют
3425	774642.81	1318373.18	данные отсутствуют	данные отсутствуют
3426	777169.25	1319690.9	данные отсутствуют	данные отсутствуют
3427	777187.84	1319739.28	данные отсутствуют	данные отсутствуют
3428	777205.08	1319784.49	данные отсутствуют	данные отсутствуют
3429	777227.84	1319838.99	данные отсутствуют	данные отсутствуют
3430	777242.85	1319854.32	данные отсутствуют	данные отсутствуют

Государственный регистратор		ФГИС ЕГРН
полное наименование должности	подпись	инициалы, фамилия

М.П.

<b>Земельный участок</b>			
(вид объекта недвижимости)			
Лист № ____ Раздела <b>4.2</b>	Всего листов раздела <b>4.2</b> : ____	Всего разделов: ____	Всего листов выписки: ____
<b>30.09.2021 № 99/2021/420869168</b>			
Кадастровый номер:		<b>02:17:000000:70 (единое землепользование)</b>	

Номер точки	Координаты, м		Описание закрепления на местности	Средняя квадратическая погрешность определения координат характерных точек границы части земельного участка, м
	X	Y		
1	2	3	4	5
3431	777256.35	1319889.98	данные отсутствуют	данные отсутствуют
3432	777256.17	1319903.55	данные отсутствуют	данные отсутствуют
3433	777256.32	1319904.38	данные отсутствуют	данные отсутствуют
3434	777270.9	1319934.26	данные отсутствуют	данные отсутствуют
3435	777275.23	1319950.56	данные отсутствуют	данные отсутствуют
3436	777287.82	1319972.87	данные отсутствуют	данные отсутствуют
3437	777300.71	1320023	данные отсутствуют	данные отсутствуют
3438	780724.46	1319134.17	данные отсутствуют	данные отсутствуют
3439	780726.49	1319144.97	данные отсутствуют	данные отсутствуют
3440	780722.02	1319142.88	данные отсутствуют	данные отсутствуют
3441	780720.52	1319134.88	данные отсутствуют	данные отсутствуют
3442	780650.4	1318724.74	данные отсутствуют	данные отсутствуют
3443	780653.61	1318719.75	данные отсутствуют	данные отсутствуют
3444	779696.12	1314765.89	данные отсутствуют	данные отсутствуют
3445	779707.4	1314776.9	данные отсутствуют	данные отсутствуют
3446	779704.75	1314779.91	данные отсутствуют	данные отсутствуют
3447	779692.69	1314768.14	данные отсутствуют	данные отсутствуют
Государственный регистратор				ФГИС ЕГРН
полное наименование должности			подпись	инициалы, фамилия

М.П.

Раздел 4.2

Выписка из Единого государственного реестра недвижимости об объекте недвижимости  
Сведения о частях земельного участка

<b>Земельный участок</b>			
(вид объекта недвижимости)			
Лист № ____ Раздела <b>4.2</b>	Всего листов раздела <b>4.2</b> : ____	Всего разделов: ____	Всего листов выписки: ____
<b>30.09.2021 № 99/2021/420869168</b>			
Кадастровый номер:		<b>02:17:000000:70 (единое землепользование)</b>	

Номер точки	Координаты, м		Описание закрепления на местности	Средняя квадратическая погрешность определения координат характерных точек границы части земельного участка, м
	X	Y		
1	2	3	4	5
3448	779664.13	1314692.69	данные отсутствуют	данные отсутствуют
3449	779667.53	1314690.38	данные отсутствуют	данные отсутствуют
3450	776809.98	1308354.09	данные отсутствуют	данные отсутствуют
3451	776805.66	1308353.58	данные отсутствуют	данные отсутствуют
3452	776773.66	1308245.69	данные отсутствуют	данные отсутствуют
3453	776777.56	1308244.77	данные отсутствуют	данные отсутствуют
3454	780819.85	1319005.52	данные отсутствуют	данные отсутствуют
3455	780822.46	1319017.02	данные отсутствуют	данные отсутствуют
3456	780793.31	1319152.42	данные отсутствуют	данные отсутствуют
3457	780793.29	1319146.26	данные отсутствуют	данные отсутствуют
3458	780793.29	1319146.06	данные отсутствуют	данные отсутствуют
3459	780793.35	1319143.56	данные отсутствуют	данные отсутствуют
3460	780794.87	1319113.02	данные отсутствуют	данные отсутствуют
3461	780791.47	1319091.3	данные отсутствуют	данные отсутствуют
3462	780787.87	1319084.07	данные отсутствуют	данные отсутствуют
3463	780785.07	1319077.22	данные отсутствуют	данные отсутствуют
3464	780783.86	1319072.83	данные отсутствуют	данные отсутствуют
Государственный регистратор				ФГИС ЕГРН
полное наименование должности			подпись	инициалы, фамилия

М.П.



Земельный участок				
(вид объекта недвижимости)				
Лист № ____ Раздела <b>4.2</b>		Всего листов раздела <b>4.2</b> : ____		Всего разделов: ____
30.09.2021 № 99/2021/420869168				
Кадастровый номер:			02:17:000000:70 (единое землепользование)	
Номер точки	Координаты, м		Описание закрепления на местности	Средняя квадратическая погрешность определения координат характерных точек границы части земельного участка, м
	X	Y		
1	2	3	4	5
3465	780756.53	1318952.45	данные отсутствуют	данные отсутствуют
3466	780755.96	1318949.53	данные отсутствуют	данные отсутствуют
3467	780746.77	1318893.81	данные отсутствуют	данные отсутствуют
3468	780735.28	1318825.15	данные отсутствуют	данные отсутствуют
3469	780716.16	1318687.69	данные отсутствуют	данные отсутствуют
3470	780707.51	1318635.94	данные отсутствуют	данные отсутствуют
3471	779467.55	1314667.05	данные отсутствуют	данные отсутствуют
3472	779476.5	1314688.85	данные отсутствуют	данные отсутствуют
3473	779439.45	1314708.71	данные отсутствуют	данные отсутствуют
3474	779430.92	1314682.8	данные отсутствуют	данные отсутствуют
3475	779426.98	1314668.04	данные отсутствуют	данные отсутствуют
3476	779426.4	1314667.31	данные отсутствуют	данные отсутствуют
3477	779798.42	1314677.35	данные отсутствуют	данные отсутствуют
3478	779638.62	1314815.38	данные отсутствуют	данные отсутствуют
3479	779608.43	1314741.02	данные отсутствуют	данные отсутствуют
3480	779594.98	1314707.91	данные отсутствуют	данные отсутствуют
3481	779583.95	1314680.73	данные отсутствуют	данные отсутствуют
Государственный регистратор				ФГИС ЕГРН
полное наименование должности			подпись	инициалы, фамилия

М.П.

Раздел 4.2

Земельный участок				
(вид объекта недвижимости)				
Лист № ____ Раздела <b>4.2</b>		Всего листов раздела <b>4.2</b> : ____		Всего разделов: ____
30.09.2021 № 99/2021/420869168				
Кадастровый номер:			02:17:000000:70 (единое землепользование)	
Номер точки	Координаты, м		Описание закрепления на местности	Средняя квадратическая погрешность определения координат характерных точек границы части земельного участка, м
	X	Y		
1	2	3	4	5
3482	779774.91	1314619.43	данные отсутствуют	данные отсутствуют
3483	780784.96	1318831.79	данные отсутствуют	данные отсутствуют
3484	780791.28	1318870.65	данные отсутствуют	данные отсутствуют
3485	780827.26	1319091.75	данные отсутствуют	данные отсутствуют
3486	780626.75	1319104.77	данные отсутствуют	данные отсутствуют
3487	780583.04	1318836.13	данные отсутствуют	данные отсутствуют
3488	780743.89	1318579.37	данные отсутствуют	данные отсутствуют
3489	776703	1308305.03	данные отсутствуют	данные отсутствуют
3490	776701.86	1308304.79	данные отсутствуют	данные отсутствуют
3491	776690.18	1308265.26	данные отсутствуют	данные отсутствуют
3492	776880.31	1308202.93	данные отсутствуют	данные отсутствуют
3493	776899.98	1308269.47	данные отсутствуют	данные отсутствуют
3494	778577.01	1319815.21	данные отсутствуют	данные отсутствуют
3494	778577.01	1319815.21	данные отсутствуют	данные отсутствуют
3495	778534.2	1319807.14	данные отсутствуют	данные отсутствуют
3495	778534.2	1319807.14	данные отсутствуют	данные отсутствуют
3496	778539.33	1319804.82	данные отсутствуют	данные отсутствуют
Государственный регистратор				ФГИС ЕГРН
полное наименование должности			подпись	инициалы, фамилия

М.П.

Земельный участок				
(вид объекта недвижимости)				
Лист № ____ Раздела <b>4.2</b>		Всего листов раздела <b>4.2</b> : ____		Всего разделов: ____
30.09.2021 № 99/2021/420869168				
Кадастровый номер:			02:17:000000:70 (единое землепользование)	
Номер точки	Координаты, м		Описание закрепления на местности	Средняя квадратическая погрешность определения координат характерных точек границы части земельного участка, м
	X	Y		
1	2	3	4	5
3496	778539.33	1319804.82	данные отсутствуют	данные отсутствуют
3497	778549.01	1319807.52	данные отсутствуют	данные отсутствуют
3497	778549.01	1319807.52	данные отсутствуют	данные отсутствуют
3498	778563.44	1319808.63	данные отсутствуют	данные отсутствуют
3498	778563.44	1319808.63	данные отсутствуют	данные отсутствуют
3499	778571.64	1319813.13	данные отсутствуют	данные отсутствуют
3499	778571.64	1319813.13	данные отсутствуют	данные отсутствуют
3500	779238.29	1319186.87	данные отсутствуют	данные отсутствуют
3500	779238.29	1319186.87	данные отсутствуют	данные отсутствуют
3501	779235.5	1319188.27	данные отсутствуют	данные отсутствуют
3501	779235.5	1319188.27	данные отсутствуют	данные отсутствуют
3502	779231.85	1319188.09	данные отсутствуют	данные отсутствуют
3502	779231.85	1319188.09	данные отсутствуют	данные отсутствуют
3503	779228.84	1319182.71	данные отсутствуют	данные отсутствуют
3503	779228.84	1319182.71	данные отсутствуют	данные отсутствуют
3504	779228.52	1319181.23	данные отсутствуют	данные отсутствуют
3504	779228.52	1319181.23	данные отсутствуют	данные отсутствуют
Государственный регистратор				ФГИС ЕГРН
полное наименование должности			подпись	инициалы, фамилия

М.П.

Раздел 4.2

Выписка из Единого государственного реестра недвижимости об объекте недвижимости  
Сведения о частях земельного участка

Земельный участок				
(вид объекта недвижимости)				
Лист № ____ Раздела <b>4.2</b>		Всего листов раздела <b>4.2</b> : ____		Всего разделов: ____
30.09.2021 № 99/2021/420869168				
Кадастровый номер:			02:17:000000:70 (единое землепользование)	
Номер точки	Координаты, м		Описание закрепления на местности	Средняя квадратическая погрешность определения координат характерных точек границы части земельного участка, м
	X	Y		
1	2	3	4	5
3505	779955.75	1318834.26	данные отсутствуют	данные отсутствуют
3505	779955.75	1318834.26	данные отсутствуют	данные отсутствуют
3506	779953.43	1318834.23	данные отсутствуют	данные отсутствуют
3506	779953.43	1318834.23	данные отсутствуют	данные отсутствуют
3507	779956.45	1318833.95	данные отсутствуют	данные отсутствуют
3507	779956.45	1318833.95	данные отсутствуют	данные отсутствуют
3508	779975.63	1318821.66	данные отсутствуют	данные отсутствуют
3508	779975.63	1318821.66	данные отсутствуют	данные отсутствуют
3509	779974.36	1318823.12	данные отсутствуют	данные отсутствуют
3509	779974.36	1318823.12	данные отсутствуют	данные отсутствуют
3510	779962.15	1318831.45	данные отсутствуют	данные отсутствуют
3510	779962.15	1318831.45	данные отсутствуют	данные отсутствуют
3511	779957.46	1318833.51	данные отсутствуют	данные отсутствуют
3511	779957.46	1318833.51	данные отсутствуют	данные отсутствуют
3512	780022.59	1318629.36	данные отсутствуют	данные отсутствуют
3513	780028.35	1318635.7	данные отсутствуют	данные отсутствуют
3514	780048.65	1318653.93	данные отсутствуют	данные отсутствуют
Государственный регистратор				ФГИС ЕГРН
полное наименование должности			подпись	инициалы, фамилия

М.П.

<b>Земельный участок</b>			
(вид объекта недвижимости)			
Лист № ____ Раздела <b>4.2</b>	Всего листов раздела <b>4.2</b> : ____	Всего разделов: ____	Всего листов выписки: ____
<b>30.09.2021 № 99/2021/420869168</b>			
Кадастровый номер:		<b>02:17:000000:70 (единое землепользование)</b>	

Номер точки	Координаты, м		Описание закрепления на местности	Средняя квадратическая погрешность определения координат характерных точек границы части земельного участка, м
	X	Y		
1	2	3	4	5
3515	780056.45	1318662.14	данные отсутствуют	данные отсутствуют
3516	780410.15	1318865.89	данные отсутствуют	данные отсутствуют
3517	780411.7	1318866.51	данные отсутствуют	данные отсутствуют
3518	780426.29	1318874.24	данные отсутствуют	данные отсутствуют
3519	780439.42	1318884.26	данные отсутствуют	данные отсутствуют
3520	780450.36	1318895.84	данные отсутствуют	данные отсутствуют
3521	780460.37	1318908.3	данные отсутствуют	данные отсутствуют
3522	780469.61	1318921.99	данные отсутствуют	данные отсутствуют
3523	780476.48	1318937.01	данные отсутствуют	данные отсутствуют
3524	780480.78	1318952.95	данные отсутствуют	данные отсутствуют
3525	780484.16	1318973.6	данные отсутствуют	данные отсутствуют
3526	780485.45	1318990.07	данные отсутствуют	данные отсутствуют
3527	780484.01	1319006.52	данные отсутствуют	данные отсутствуют
3528	780485.22	1319029.13	данные отсутствуют	данные отсутствуют
3529	780518.01	1319041.96	данные отсутствуют	данные отсутствуют
3530	780538.03	1319031.19	данные отсутствуют	данные отсутствуют
3531	780561.84	1319016.76	данные отсутствуют	данные отсутствуют

Государственный регистратор		ФГИС ЕГРН
полное наименование должности	подпись	инициалы, фамилия

М.П.

<b>Земельный участок</b>			
(вид объекта недвижимости)			
Лист № ____ Раздела <b>4.2</b>	Всего листов раздела <b>4.2</b> : ____	Всего разделов: ____	Всего листов выписки: ____
<b>30.09.2021 № 99/2021/420869168</b>			
Кадастровый номер:		<b>02:17:000000:70 (единое землепользование)</b>	

Номер точки	Координаты, м		Описание закрепления на местности	Средняя квадратическая погрешность определения координат характерных точек границы части земельного участка, м
	X	Y		
1	2	3	4	5
3532	780576.9	1319009.99	данные отсутствуют	данные отсутствуют
3533	780592.87	1319005.79	данные отсутствуют	данные отсутствуют
3534	780621.21	1319003.08	данные отсутствуют	данные отсутствуют
3535	780637.73	1319003.14	данные отсутствуют	данные отсутствуют
3536	780654.01	1319005.91	данные отсутствуют	данные отсутствуют
3537	780676.15	1319013.09	данные отсутствуют	данные отсутствуют
3538	780691.79	1319019.88	данные отсутствуют	данные отсутствуют
3539	780707.51	1319028.38	данные отсутствуют	данные отсутствуют
3540	780725.14	1319035.52	данные отсутствуют	данные отсутствуют
3541	780739.9	1319029.51	данные отсутствуют	данные отсутствуют
3542	780751.5	1319017.75	данные отсутствуют	данные отсутствуют
3543	780764.34	1319007.32	данные отсутствуют	данные отсутствуют
3544	780778.01	1318998.05	данные отсутствуют	данные отсутствуют
3545	780793.02	1318991.16	данные отсутствуют	данные отсутствуют
3546	780815.15	1318984.8	данные отсутствуют	данные отсутствуют
3547	780833.67	1319083.39	данные отсутствуют	данные отсутствуют
3547	780833.67	1319083.39	данные отсутствуют	данные отсутствуют

Государственный регистратор		ФГИС ЕГРН
полное наименование должности	подпись	инициалы, фамилия

М.П.

<b>Земельный участок</b>			
(вид объекта недвижимости)			
Лист № ____ Раздела <b>4.2</b>	Всего листов раздела <b>4.2</b> : ____	Всего разделов: ____	Всего листов выписки: ____
<b>30.09.2021 № 99/2021/420869168</b>			
Кадастровый номер:		<b>02:17:000000:70 (единое землепользование)</b>	

Номер точки	Координаты, м		Описание закрепления на местности	Средняя квадратическая погрешность определения координат характерных точек границы части земельного участка, м
	X	Y		
1	2	3	4	5
3548	780827.11	1319085.17	данные отсутствуют	данные отсутствуют
3548	780827.11	1319085.17	данные отсутствуют	данные отсутствуют
3549	780816.68	1319093.58	данные отсутствуют	данные отсутствуют
3549	780816.68	1319093.58	данные отсутствуют	данные отсутствуют
3550	780807.4	1319106.78	данные отсутствуют	данные отсутствуют
3550	780807.4	1319106.78	данные отсутствуют	данные отсутствуют
3551	780806.5	1319126.68	данные отсутствуют	данные отсутствуют
3551	780806.5	1319126.68	данные отсутствуют	данные отсутствуют
3552	780687.8	1319128.32	данные отсутствуют	данные отсутствуют
3552	780687.8	1319128.32	данные отсутствуют	данные отсутствуют
3553	780687.58	1319128.2	данные отсутствуют	данные отсутствуют
3553	780687.58	1319128.2	данные отсутствуют	данные отсутствуют
3554	780664.83	1319118.98	данные отсутствуют	данные отсутствуют
3554	780664.83	1319118.98	данные отсутствуют	данные отсутствуют
3555	780644.25	1319107.86	данные отсутствуют	данные отсутствуют
3555	780644.25	1319107.86	данные отсутствуют	данные отсутствуют
3556	780629.13	1319102.77	данные отсутствуют	данные отсутствуют

Государственный регистратор		ФГИС ЕГРН
полное наименование должности	подпись	инициалы, фамилия

М.П.

Раздел 4.2

Выписка из Единого государственного реестра недвижимости об объекте недвижимости  
Сведения о частях земельного участка

<b>Земельный участок</b>			
(вид объекта недвижимости)			
Лист № ____ Раздела <b>4.2</b>	Всего листов раздела <b>4.2</b> : ____	Всего разделов: ____	Всего листов выписки: ____
<b>30.09.2021 № 99/2021/420869168</b>			
Кадастровый номер:		<b>02:17:000000:70 (единое землепользование)</b>	

Номер точки	Координаты, м		Описание закрепления на местности	Средняя квадратическая погрешность определения координат характерных точек границы части земельного участка, м
	X	Y		
1	2	3	4	5
3556	780629.13	1319102.77	данные отсутствуют	данные отсутствуют
3557	780622.84	1319103.27	данные отсутствуют	данные отсутствуют
3557	780622.84	1319103.27	данные отсутствуют	данные отсутствуют
3558	780617.63	1319103.68	данные отсутствуют	данные отсутствуют
3558	780617.63	1319103.68	данные отсутствуют	данные отсутствуют
3559	780610.24	1319104.27	данные отсутствуют	данные отсутствуют
3559	780610.24	1319104.27	данные отсутствуют	данные отсутствуют
3560	780598.85	1319110.57	данные отсутствуют	данные отсутствуют
3560	780598.85	1319110.57	данные отсутствуют	данные отсутствуют
3561	780597.36	1319112.46	данные отсутствуют	данные отсутствуют
3561	780597.36	1319112.46	данные отсутствуют	данные отсутствуют
3562	780542.43	1319143.63	данные отсутствуют	данные отсутствуют
3562	780542.43	1319143.63	данные отсутствуют	данные отсутствуют
3563	780534.68	1319143.06	данные отсутствуют	данные отсутствуют
3563	780534.68	1319143.06	данные отсутствуют	данные отсутствуют
3564	780509.23	1319141.62	данные отсутствуют	данные отсутствуют
3564	780509.23	1319141.62	данные отсутствуют	данные отсутствуют

Государственный регистратор		ФГИС ЕГРН
полное наименование должности	подпись	инициалы, фамилия

М.П.

<b>Земельный участок</b>			
(вид объекта недвижимости)			
Лист № ____ Раздела <b>4.2</b>	Всего листов раздела <b>4.2</b> : ____	Всего разделов: ____	Всего листов выписки: ____
<b>30.09.2021 № 99/2021/420869168</b>			
Кадастровый номер:		<b>02:17:000000:70 (единое землепользование)</b>	

Номер точки	Координаты, м		Описание закрепления на местности	Средняя квадратическая погрешность определения координат характерных точек границы части земельного участка, м
	X	Y		
1	2	3	4	5
3565	780494.35	1319140.21	данные отсутствуют	данные отсутствуют
3565	780494.35	1319140.21	данные отсутствуют	данные отсутствуют
3566	780455.27	1319124.54	данные отсутствуют	данные отсутствуют
3566	780455.27	1319124.54	данные отсутствуют	данные отсутствуют
3567	780436.19	1319121.66	данные отсутствуют	данные отсутствуют
3567	780436.19	1319121.66	данные отсутствуют	данные отсутствуют
3568	780419.9	1319125.42	данные отсутствуют	данные отсутствуют
3568	780419.9	1319125.42	данные отсутствуют	данные отсутствуют
3569	780390.8	1319147.91	данные отсутствуют	данные отсутствуют
3569	780390.8	1319147.91	данные отсутствуют	данные отсутствуют
3570	780345.33	1319134.51	данные отсутствуют	данные отсутствуют
3570	780345.33	1319134.51	данные отсутствуют	данные отсутствуют
3571	780342.18	1319129.92	данные отсутствуют	данные отсутствуют
3571	780342.18	1319129.92	данные отсутствуют	данные отсутствуют
3572	780331.23	1319112.52	данные отсутствуют	данные отсутствуют
3572	780331.23	1319112.52	данные отсутствуют	данные отсутствуют
3573	780316.54	1319099.54	данные отсутствуют	данные отсутствуют

Государственный регистратор		ФГИС ЕГРН
полное наименование должности	подпись	инициалы, фамилия

М.П.

Раздел 4.2

<b>Земельный участок</b>			
(вид объекта недвижимости)			
Лист № ____ Раздела <b>4.2</b>	Всего листов раздела <b>4.2</b> : ____	Всего разделов: ____	Всего листов выписки: ____
<b>30.09.2021 № 99/2021/420869168</b>			
Кадастровый номер:		<b>02:17:000000:70 (единое землепользование)</b>	

Номер точки	Координаты, м		Описание закрепления на местности	Средняя квадратическая погрешность определения координат характерных точек границы части земельного участка, м
	X	Y		
1	2	3	4	5
3573	780316.54	1319099.54	данные отсутствуют	данные отсутствуют
3574	780282.79	1319084.54	данные отсутствуют	данные отсутствуют
3574	780282.79	1319084.54	данные отсутствуют	данные отсутствуют
3575	780263.18	1319072.49	данные отсутствуют	данные отсутствуют
3575	780263.18	1319072.49	данные отсутствуют	данные отсутствуют
3576	780254.71	1319060.82	данные отсутствуют	данные отсутствуют
3576	780254.71	1319060.82	данные отсутствуют	данные отсутствуют
3577	780252.86	1319055.5	данные отсутствуют	данные отсутствуют
3577	780252.86	1319055.5	данные отсутствуют	данные отсутствуют
3578	780251.7	1319045.87	данные отсутствуют	данные отсутствуют
3578	780251.7	1319045.87	данные отсутствуют	данные отсутствуют
3579	780255.73	1319036.05	данные отсутствуют	данные отсутствуют
3579	780255.73	1319036.05	данные отсутствуют	данные отсутствуют
3580	780260.92	1319032.22	данные отсутствуют	данные отсутствуют
3580	780260.92	1319032.22	данные отсутствуют	данные отсутствуют
3581	780290.48	1319032.5	данные отсутствуют	данные отсутствуют
3581	780290.48	1319032.5	данные отсутствуют	данные отсутствуют

Государственный регистратор		ФГИС ЕГРН
полное наименование должности	подпись	инициалы, фамилия

М.П.

Земельный участок				
(вид объекта недвижимости)				
Лист № ____ Раздела <b>4.2</b>		Всего листов раздела <b>4.2</b> : ____		Всего разделов: ____
30.09.2021 № 99/2021/420869168				
Кадастровый номер:			02:17:000000:70 (единое землепользование)	
Номер точки	Координаты, м		Описание закрепления на местности	Средняя квадратическая погрешность определения координат характерных точек границы части земельного участка, м
	X	Y		
1	2	3	4	5
3582	780318.37	1319035.51	данные отсутствуют	данные отсутствуют
3582	780318.37	1319035.51	данные отсутствуют	данные отсутствуют
3583	780351.1	1319023.65	данные отсутствуют	данные отсутствуют
3583	780351.1	1319023.65	данные отсутствуют	данные отсутствуют
3584	780359.27	1319018.5	данные отсутствуют	данные отсутствуют
3584	780359.27	1319018.5	данные отсутствуют	данные отсутствуют
3585	780381.97	1319001.38	данные отсутствуют	данные отсутствуют
3585	780381.97	1319001.38	данные отсутствуют	данные отсутствуют
3586	780385.45	1318989.64	данные отсутствуют	данные отсутствуют
3586	780385.45	1318989.64	данные отсутствуют	данные отсутствуют
3587	780382.41	1318970.93	данные отсутствуют	данные отсутствуют
3587	780382.41	1318970.93	данные отсутствуют	данные отсутствуют
3588	780372.4	1318958.47	данные отсутствуют	данные отсутствуют
3588	780372.4	1318958.47	данные отсутствуют	данные отсутствуют
3589	780342.54	1318945.71	данные отсутствуют	данные отсутствуют
3589	780342.54	1318945.71	данные отсутствуют	данные отсутствуют
3590	780305.87	1318935.83	данные отсутствуют	данные отсутствуют
Государственный регистратор				ФГИС ЕГРН
полное наименование должности			подпись	инициалы, фамилия

М.П.

Раздел 4.2

Выписка из Единого государственного реестра недвижимости об объекте недвижимости  
Сведения о частях земельного участка

Земельный участок				
(вид объекта недвижимости)				
Лист № ____ Раздела <b>4.2</b>		Всего листов раздела <b>4.2</b> : ____		Всего разделов: ____
30.09.2021 № 99/2021/420869168				
Кадастровый номер:			02:17:000000:70 (единое землепользование)	
Номер точки	Координаты, м		Описание закрепления на местности	Средняя квадратическая погрешность определения координат характерных точек границы части земельного участка, м
	X	Y		
1	2	3	4	5
3590	780305.87	1318935.83	данные отсутствуют	данные отсутствуют
3591	780303.81	1318935.34	данные отсутствуют	данные отсутствуют
3591	780303.81	1318935.34	данные отсутствуют	данные отсутствуют
3592	780282.16	1318928.78	данные отсутствуют	данные отсутствуют
3592	780282.16	1318928.78	данные отсутствуют	данные отсутствуют
3593	780278.57	1318927.34	данные отсутствуют	данные отсутствуют
3593	780278.57	1318927.34	данные отсутствуют	данные отсутствуют
3594	780265.77	1318927.17	данные отсутствуют	данные отсутствуют
3594	780265.77	1318927.17	данные отсутствуют	данные отсутствуют
3595	780253.11	1318930.85	данные отсутствуют	данные отсутствуют
3595	780253.11	1318930.85	данные отсутствуют	данные отсутствуют
3596	780230.43	1318934.68	данные отсутствуют	данные отсутствуют
3596	780230.43	1318934.68	данные отсутствуют	данные отсутствуют
3597	780224.96	1318934.87	данные отсутствуют	данные отсутствуют
3597	780224.96	1318934.87	данные отсутствуют	данные отсутствуют
3598	780208.37	1318933.16	данные отсутствуют	данные отсутствуют
3598	780208.37	1318933.16	данные отсутствуют	данные отсутствуют
Государственный регистратор				ФГИС ЕГРН
полное наименование должности			подпись	инициалы, фамилия

М.П.

<b>Земельный участок</b>			
(вид объекта недвижимости)			
Лист № ____ Раздела <b>4.2</b>	Всего листов раздела <b>4.2</b> : ____	Всего разделов: ____	Всего листов выписки: ____
<b>30.09.2021 № 99/2021/420869168</b>			
Кадастровый номер:		<b>02:17:000000:70 (единое землепользование)</b>	

Номер точки	Координаты, м		Описание закрепления на местности	Средняя квадратическая погрешность определения координат характерных точек границы части земельного участка, м
	X	Y		
1	2	3	4	5
3599	780180.89	1318929.69	данные отсутствуют	данные отсутствуют
3599	780180.89	1318929.69	данные отсутствуют	данные отсутствуют
3600	780180.19	1318929.59	данные отсутствуют	данные отсутствуют
3600	780180.19	1318929.59	данные отсутствуют	данные отсутствуют
3601	780167	1318926.82	данные отсутствуют	данные отсутствуют
3601	780167	1318926.82	данные отсутствуют	данные отсутствуют
3602	780070.14	1318921.75	данные отсутствуют	данные отсутствуют
3602	780070.14	1318921.75	данные отсутствуют	данные отсутствуют
3603	780066.98	1318919.82	данные отсутствуют	данные отсутствуют
3603	780066.98	1318919.82	данные отсутствуют	данные отсутствуют
3604	780048.39	1318910.9	данные отсутствуют	данные отсутствуют
3604	780048.39	1318910.9	данные отсутствуют	данные отсутствуют
3605	780020.5	1318904.49	данные отсутствуют	данные отсутствуют
3605	780020.5	1318904.49	данные отсутствуют	данные отсутствуют
3606	780016.17	1318905.29	данные отсутствуют	данные отсутствуют
3606	780016.17	1318905.29	данные отсутствуют	данные отсутствуют
3607	779928.63	1318840.52	данные отсутствуют	данные отсутствуют

Государственный регистратор		ФГИС ЕГРН
полное наименование должности	подпись	инициалы, фамилия

М.П.

<b>Земельный участок</b>			
(вид объекта недвижимости)			
Лист № ____ Раздела <b>4.2</b>	Всего листов раздела <b>4.2</b> : ____	Всего разделов: ____	Всего листов выписки: ____
<b>30.09.2021 № 99/2021/420869168</b>			
Кадастровый номер:		<b>02:17:000000:70 (единое землепользование)</b>	

Номер точки	Координаты, м		Описание закрепления на местности	Средняя квадратическая погрешность определения координат характерных точек границы части земельного участка, м
	X	Y		
1	2	3	4	5
3607	779928.63	1318840.52	данные отсутствуют	данные отсутствуют
3608	779937.58	1318839.98	данные отсутствуют	данные отсутствуют
3608	779937.58	1318839.98	данные отсутствуют	данные отсутствуют
3609	779957.57	1318840.02	данные отсутствуют	данные отсутствуют
3609	779957.57	1318840.02	данные отсутствуют	данные отсутствуют
3610	779965.3	1318836.56	данные отсутствуют	данные отсутствуют
3610	779965.3	1318836.56	данные отсутствуют	данные отсутствуют
3611	779978.63	1318827.36	данные отсутствуют	данные отсутствуют
3611	779978.63	1318827.36	данные отсутствуют	данные отсутствуют
3612	779985.17	1318819.7	данные отсутствуют	данные отсутствуют
3612	779985.17	1318819.7	данные отсутствуют	данные отсутствуют
3613	779994.1	1318800.43	данные отсутствуют	данные отсутствуют
3613	779994.1	1318800.43	данные отсутствуют	данные отсутствуют
3614	779997.92	1318779.73	данные отсутствуют	данные отсутствуют
3614	779997.92	1318779.73	данные отсутствуют	данные отсутствуют
3615	779997.11	1318765.1	данные отсутствуют	данные отсутствуют
3615	779997.11	1318765.1	данные отсутствуют	данные отсутствуют

Государственный регистратор		ФГИС ЕГРН
полное наименование должности	подпись	инициалы, фамилия

М.П.

<b>Земельный участок</b>			
(вид объекта недвижимости)			
Лист № ____ Раздела <b>4.2</b>	Всего листов раздела <b>4.2</b> : ____	Всего разделов: ____	Всего листов выписки: ____
<b>30.09.2021 № 99/2021/420869168</b>			
Кадастровый номер:		<b>02:17:000000:70 (единое землепользование)</b>	

Номер точки	Координаты, м		Описание закрепления на местности	Средняя квадратическая погрешность определения координат характерных точек границы части земельного участка, м
	X	Y		
1	2	3	4	5
3616	779994.01	1318757.57	данные отсутствуют	данные отсутствуют
3616	779994.01	1318757.57	данные отсутствуют	данные отсутствуют
3617	779990.54	1318743.87	данные отсутствуют	данные отсутствуют
3617	779990.54	1318743.87	данные отсутствуют	данные отсутствуют
3618	779989.58	1318739.62	данные отсутствуют	данные отсутствуют
3618	779989.58	1318739.62	данные отсутствуют	данные отсутствуют
3619	779981.84	1318728.34	данные отсутствуют	данные отсутствуют
3619	779981.84	1318728.34	данные отсутствуют	данные отсутствуют
3620	779963.39	1318711.77	данные отсутствуют	данные отсутствуют
3620	779963.39	1318711.77	данные отсутствуют	данные отсутствуют
3621	779952.34	1318700.69	данные отсутствуют	данные отсутствуют
3621	779952.34	1318700.69	данные отсутствуют	данные отсутствуют
3622	779943.71	1318690.52	данные отсутствуют	данные отсутствуют
3622	779943.71	1318690.52	данные отсутствуют	данные отсутствуют
3623	779941.41	1318688.71	данные отсутствуют	данные отсутствуют
3623	779941.41	1318688.71	данные отсутствуют	данные отсутствуют
3624	779926.33	1318675.88	данные отсутствуют	данные отсутствуют
Государственный регистратор				ФГИС ЕГРН
полное наименование должности			подпись	инициалы, фамилия

М.П.

<b>Земельный участок</b>			
(вид объекта недвижимости)			
Лист № ____ Раздела <b>4.2</b>	Всего листов раздела <b>4.2</b> : ____	Всего разделов: ____	Всего листов выписки: ____
<b>30.09.2021 № 99/2021/420869168</b>			
Кадастровый номер:		<b>02:17:000000:70 (единое землепользование)</b>	

Номер точки	Координаты, м		Описание закрепления на местности	Средняя квадратическая погрешность определения координат характерных точек границы части земельного участка, м
	X	Y		
1	2	3	4	5
3624	779926.33	1318675.88	данные отсутствуют	данные отсутствуют
3625	779918.39	1318668.19	данные отсутствуют	данные отсутствуют
3625	779918.39	1318668.19	данные отсутствуют	данные отсутствуют
3626	779909.95	1318666.5	данные отсутствуют	данные отсутствуют
3626	779909.95	1318666.5	данные отсутствуют	данные отсутствуют
3627	779888.42	1318658.08	данные отсутствуют	данные отсутствуют
3627	779888.42	1318658.08	данные отсутствуют	данные отсутствуют
3628	779873.56	1318654.22	данные отсутствуют	данные отсутствуют
3628	779873.56	1318654.22	данные отсутствуют	данные отсутствуют
3629	779848.71	1318655.66	данные отсутствуют	данные отсутствуют
3629	779848.71	1318655.66	данные отсутствуют	данные отсутствуют
3630	779836.76	1318655.84	данные отсутствуют	данные отсутствуют
3630	779836.76	1318655.84	данные отсутствуют	данные отсутствуют
3631	779836	1318656.11	данные отсутствуют	данные отсутствуют
3631	779836	1318656.11	данные отсутствуют	данные отсутствуют
3632	779401.21	1318850	данные отсутствуют	данные отсутствуют
3632	779401.21	1318850	данные отсутствуют	данные отсутствуют
Государственный регистратор				ФГИС ЕГРН
полное наименование должности			подпись	инициалы, фамилия

М.П.



<b>Земельный участок</b>			
(вид объекта недвижимости)			
Лист № ____ Раздела <b>4.2</b>	Всего листов раздела <b>4.2</b> : ____	Всего разделов: ____	Всего листов выписки: ____
<b>30.09.2021 № 99/2021/420869168</b>			
Кадастровый номер:		<b>02:17:000000:70 (единое землепользование)</b>	

Номер точки	Координаты, м		Описание закрепления на местности	Средняя квадратическая погрешность определения координат характерных точек границы части земельного участка, м
	X	Y		
1	2	3	4	5
3633	779283.69	1319101.73	данные отсутствуют	данные отсутствуют
3633	779283.69	1319101.73	данные отсутствуют	данные отсутствуют
3634	779277.65	1319098.93	данные отсутствуют	данные отсутствуют
3634	779277.65	1319098.93	данные отсутствуют	данные отсутствуют
3635	779268.02	1319088.81	данные отсутствуют	данные отсутствуют
3635	779268.02	1319088.81	данные отсутствуют	данные отсутствуют
3636	779264.62	1319086.47	данные отсутствуют	данные отсутствуют
3636	779264.62	1319086.47	данные отсутствуют	данные отсутствуют
3637	779245.17	1319077.5	данные отсутствуют	данные отсутствуют
3637	779245.17	1319077.5	данные отсутствуют	данные отсутствуют
3638	779240.69	1319076.4	данные отсутствуют	данные отсутствуют
3638	779240.69	1319076.4	данные отсутствуют	данные отсутствуют
3639	779227.9	1319078.27	данные отсутствуют	данные отсутствуют
3639	779227.9	1319078.27	данные отсутствуют	данные отсутствуют
3640	779219.72	1319083.29	данные отсутствуют	данные отсутствуют
3640	779219.72	1319083.29	данные отсутствуют	данные отсутствуют
3641	779169.92	1319118.1	данные отсутствуют	данные отсутствуют

Государственный регистратор		ФГИС ЕГРН
полное наименование должности	подпись	инициалы, фамилия

М.П.

<b>Земельный участок</b>			
(вид объекта недвижимости)			
Лист № ____ Раздела <b>4.2</b>	Всего листов раздела <b>4.2</b> : ____	Всего разделов: ____	Всего листов выписки: ____
<b>30.09.2021 № 99/2021/420869168</b>			
Кадастровый номер:		<b>02:17:000000:70 (единое землепользование)</b>	

Номер точки	Координаты, м		Описание закрепления на местности	Средняя квадратическая погрешность определения координат характерных точек границы части земельного участка, м
	X	Y		
1	2	3	4	5
3641	779169.92	1319118.1	данные отсутствуют	данные отсутствуют
3642	779172.03	1319127.58	данные отсутствуют	данные отсутствуют
3642	779172.03	1319127.58	данные отсутствуют	данные отсутствуют
3643	779173.16	1319129.33	данные отсутствуют	данные отсутствуют
3643	779173.16	1319129.33	данные отсутствуют	данные отсутствуют
3644	779182.85	1319136.01	данные отсутствуют	данные отсутствуют
3644	779182.85	1319136.01	данные отсутствуют	данные отсутствуют
3645	779186.72	1319136.3	данные отсутствуют	данные отсутствуют
3645	779186.72	1319136.3	данные отсутствуют	данные отсутствуют
3646	779216.2	1319166.08	данные отсутствуют	данные отсутствуют
3646	779216.2	1319166.08	данные отсутствуют	данные отсутствуют
3647	779216.47	1319166.48	данные отсутствуют	данные отсутствуют
3647	779216.47	1319166.48	данные отсутствуют	данные отсутствуют
3648	779221.11	1319174.67	данные отсутствуют	данные отсутствуют
3648	779221.11	1319174.67	данные отсутствуют	данные отсутствуют
3649	779223.37	1319185.23	данные отсутствуют	данные отсутствуют
3649	779223.37	1319185.23	данные отсутствуют	данные отсутствуют

Государственный регистратор		ФГИС ЕГРН
полное наименование должности	подпись	инициалы, фамилия

М.П.

<b>Земельный участок</b>			
(вид объекта недвижимости)			
Лист № ____ Раздела <b>4.2</b>	Всего листов раздела <b>4.2</b> : ____	Всего разделов: ____	Всего листов выписки: ____
<b>30.09.2021 № 99/2021/420869168</b>			
Кадастровый номер:		<b>02:17:000000:70 (единое землепользование)</b>	

Номер точки	Координаты, м		Описание закрепления на местности	Средняя квадратическая погрешность определения координат характерных точек границы части земельного участка, м
	X	Y		
1	2	3	4	5
3650	779227.92	1319193.12	данные отсутствуют	данные отсутствуют
3650	779227.92	1319193.12	данные отсутствуют	данные отсутствуют
3651	779229.91	1319194.01	данные отсутствуют	данные отсутствуют
3651	779229.91	1319194.01	данные отсутствуют	данные отсутствуют
3652	779237.48	1319193.98	данные отсутствуют	данные отсутствуют
3652	779237.48	1319193.98	данные отсутствуют	данные отсутствуют
3653	779242.78	1319191.33	данные отсутствуют	данные отсутствуют
3653	779242.78	1319191.33	данные отсутствуют	данные отсутствуют
3654	779243	1319191.31	данные отсутствуют	данные отсутствуют
3654	779243	1319191.31	данные отсутствуют	данные отсутствуют
3655	778896.58	1319635.07	данные отсутствуют	данные отсутствуют
3655	778896.58	1319635.07	данные отсутствуют	данные отсутствуют
3656	778866.6	1319637.45	данные отсутствуют	данные отсутствуют
3656	778866.6	1319637.45	данные отсутствуют	данные отсутствуют
3657	778848.51	1319640.08	данные отсутствуют	данные отсутствуют
3657	778848.51	1319640.08	данные отсутствуют	данные отсутствуют
3658	778831.55	1319643.57	данные отсутствуют	данные отсутствуют
Государственный регистратор				ФГИС ЕГРН
полное наименование должности			подпись	инициалы, фамилия

М.П.

Раздел 4.2

Выписка из Единого государственного реестра недвижимости об объекте недвижимости  
Сведения о частях земельного участка

<b>Земельный участок</b>			
(вид объекта недвижимости)			
Лист № ____ Раздела <b>4.2</b>	Всего листов раздела <b>4.2</b> : ____	Всего разделов: ____	Всего листов выписки: ____
<b>30.09.2021 № 99/2021/420869168</b>			
Кадастровый номер:		<b>02:17:000000:70 (единое землепользование)</b>	

Номер точки	Координаты, м		Описание закрепления на местности	Средняя квадратическая погрешность определения координат характерных точек границы части земельного участка, м
	X	Y		
1	2	3	4	5
3658	778831.55	1319643.57	данные отсутствуют	данные отсутствуют
3659	778824.88	1319648.79	данные отсутствуют	данные отсутствуют
3659	778824.88	1319648.79	данные отсутствуют	данные отсутствуют
3660	778823.79	1319650.56	данные отсутствуют	данные отсутствуют
3660	778823.79	1319650.56	данные отсутствуют	данные отсутствуют
3661	778823.5	1319652.02	данные отсутствуют	данные отсутствуют
3661	778823.5	1319652.02	данные отсутствуют	данные отсутствуют
3662	778723.29	1319826.07	данные отсутствуют	данные отсутствуют
3662	778723.29	1319826.07	данные отсутствуют	данные отсутствуют
3663	778720.08	1319824.44	данные отсутствуют	данные отсутствуют
3663	778720.08	1319824.44	данные отсутствуют	данные отсутствуют
3664	778718.03	1319825.2	данные отсутствуют	данные отсутствуют
3664	778718.03	1319825.2	данные отсутствуют	данные отсутствуют
3665	778717.92	1319825.3	данные отсутствуют	данные отсутствуют
3665	778717.92	1319825.3	данные отсутствуют	данные отсутствуют
3666	778685.06	1319865.32	данные отсутствуют	данные отсутствуют
3666	778685.06	1319865.32	данные отсутствуют	данные отсутствуют
Государственный регистратор				ФГИС ЕГРН
полное наименование должности			подпись	инициалы, фамилия

М.П.

Земельный участок				
(вид объекта недвижимости)				
Лист № ____ Раздела <b>4.2</b>		Всего листов раздела <b>4.2</b> : ____		Всего разделов: ____
30.09.2021 № 99/2021/420869168				
Кадастровый номер:			02:17:000000:70 (единое землепользование)	
Номер точки	Координаты, м		Описание закрепления на местности	Средняя квадратическая погрешность определения координат характерных точек границы части земельного участка, м
	X	Y		
1	2	3	4	5
3667	778675.73	1319850.56	данные отсутствуют	данные отсутствуют
3667	778675.73	1319850.56	данные отсутствуют	данные отсутствуют
3668	778665.28	1319837.46	данные отсутствуют	данные отсутствуют
3668	778665.28	1319837.46	данные отсутствуют	данные отсутствуют
3669	778653.07	1319832.61	данные отсутствуют	данные отсутствуют
3669	778653.07	1319832.61	данные отсутствуют	данные отсутствуют
3670	778639.51	1319835.59	данные отсутствуют	данные отсутствуют
3670	778639.51	1319835.59	данные отсутствуют	данные отсутствуют
3671	778631.73	1319842.26	данные отсутствуют	данные отсутствуют
3671	778631.73	1319842.26	данные отсутствуют	данные отсутствуют
3672	778598.72	1319851.61	данные отсутствуют	данные отсутствуют
3672	778598.72	1319851.61	данные отсутствуют	данные отсутствуют
3673	778596.45	1319847.27	данные отсутствуют	данные отсутствуют
3673	778596.45	1319847.27	данные отсутствуют	данные отсутствуют
3674	778594.9	1319840.56	данные отсутствуют	данные отсутствуют
3674	778594.9	1319840.56	данные отсутствуют	данные отсутствуют
3675	778595.61	1319829.48	данные отсутствуют	данные отсутствуют
Государственный регистратор				ФГИС ЕГРН
полное наименование должности			подпись	инициалы, фамилия

М.П.

Раздел 4.2

Выписка из Единого государственного реестра недвижимости об объекте недвижимости  
Сведения о частях земельного участка

Земельный участок				
(вид объекта недвижимости)				
Лист № ____ Раздела <b>4.2</b>		Всего листов раздела <b>4.2</b> : ____		Всего разделов: ____
30.09.2021 № 99/2021/420869168				
Кадастровый номер:			02:17:000000:70 (единое землепользование)	
Номер точки	Координаты, м		Описание закрепления на местности	Средняя квадратическая погрешность определения координат характерных точек границы части земельного участка, м
	X	Y		
1	2	3	4	5
3675	778595.61	1319829.48	данные отсутствуют	данные отсутствуют
3676	778593.38	1319822.71	данные отсутствуют	данные отсутствуют
3676	778593.38	1319822.71	данные отсутствуют	данные отсутствуют
3677	778584.26	1319811.59	данные отсутствуют	данные отсутствуют
3677	778584.26	1319811.59	данные отсутствуют	данные отсутствуют
3678	778574	1319807.61	данные отсутствуют	данные отсутствуют
3678	778574	1319807.61	данные отсутствуют	данные отсутствуют
3679	778564.55	1319802.7	данные отсутствуют	данные отсутствуют
3679	778564.55	1319802.7	данные отсутствуют	данные отсутствуют
3680	778549.77	1319801.56	данные отсутствуют	данные отсутствуют
3680	778549.77	1319801.56	данные отсутствуют	данные отсутствуют
3681	778539.92	1319798.75	данные отсутствуют	данные отсутствуют
3681	778539.92	1319798.75	данные отсутствуют	данные отсутствуют
3682	778537.86	1319798.9	данные отсутствуют	данные отсутствуют
3682	778537.86	1319798.9	данные отсутствуют	данные отсутствуют
3683	778526.97	1319803.88	данные отсутствуют	данные отсутствуют
3683	778526.97	1319803.88	данные отсутствуют	данные отсутствуют
Государственный регистратор				ФГИС ЕГРН
полное наименование должности			подпись	инициалы, фамилия

М.П.

Земельный участок				
(вид объекта недвижимости)				
Лист № ____ Раздела <b>4.2</b>		Всего листов раздела <b>4.2</b> : ____		Всего разделов: ____
30.09.2021 № 99/2021/420869168				
Кадастровый номер:			02:17:000000:70 (единое землепользование)	
Номер точки	Координаты, м		Описание закрепления на местности	Средняя квадратическая погрешность определения координат характерных точек границы части земельного участка, м
	X	Y		
1	2	3	4	5
3684	778488.81	1319823.67	данные отсутствуют	данные отсутствуют
3684	778488.81	1319823.67	данные отсутствуют	данные отсутствуют
3685	778488.33	1319823.5	данные отсутствуют	данные отсутствуют
3685	778488.33	1319823.5	данные отсутствуют	данные отсутствуют
3686	778467.34	1319814	данные отсутствуют	данные отсутствуют
3686	778467.34	1319814	данные отсутствуют	данные отсутствуют
3687	778448.57	1319813.39	данные отсутствуют	данные отсутствуют
3687	778448.57	1319813.39	данные отсутствуют	данные отсутствуют
3688	778445.91	1319814.63	данные отсутствуют	данные отсутствуют
3688	778445.91	1319814.63	данные отсутствуют	данные отсутствуют
3689	778324.57	1319911.12	данные отсутствуют	данные отсутствуют
3689	778324.57	1319911.12	данные отсутствуют	данные отсутствуют
3690	778321.07	1319912.57	данные отсутствуют	данные отсутствуют
3690	778321.07	1319912.57	данные отсутствуют	данные отсутствуют
3691	778303.75	1319912.29	данные отсутствуют	данные отсутствуют
3691	778303.75	1319912.29	данные отсутствуют	данные отсутствуют
3692	778282.88	1319911.46	данные отсутствуют	данные отсутствуют
Государственный регистратор				ФГИС ЕГРН
полное наименование должности			подпись	инициалы, фамилия

М.П.

Раздел 4.2

Выписка из Единого государственного реестра недвижимости об объекте недвижимости  
Сведения о частях земельного участка

Земельный участок				
(вид объекта недвижимости)				
Лист № ____ Раздела <b>4.2</b>		Всего листов раздела <b>4.2</b> : ____		Всего разделов: ____
30.09.2021 № 99/2021/420869168				
Кадастровый номер:			02:17:000000:70 (единое землепользование)	
Номер точки	Координаты, м		Описание закрепления на местности	Средняя квадратическая погрешность определения координат характерных точек границы части земельного участка, м
	X	Y		
1	2	3	4	5
3692	778282.88	1319911.46	данные отсутствуют	данные отсутствуют
3693	778269.74	1319913.69	данные отсутствуют	данные отсутствуют
3693	778269.74	1319913.69	данные отсутствуют	данные отсутствуют
3694	778216.37	1319943.82	данные отсутствуют	данные отсутствуют
3694	778216.37	1319943.82	данные отсутствуют	данные отсутствуют
3695	778215.01	1319944.61	данные отсутствуют	данные отсутствуют
3695	778215.01	1319944.61	данные отсутствуют	данные отсутствуют
3696	778206.51	1319951.98	данные отсутствуют	данные отсутствуют
3696	778206.51	1319951.98	данные отсутствуют	данные отсутствуют
3697	778201.28	1319958.52	данные отсутствуют	данные отсутствуют
3697	778201.28	1319958.52	данные отсутствуют	данные отсутствуют
3698	778193.5	1319964.88	данные отсутствуют	данные отсутствуют
3698	778193.5	1319964.88	данные отсутствуют	данные отсутствуют
3699	778188.14	1319967.28	данные отсутствуют	данные отсутствуют
3699	778188.14	1319967.28	данные отсутствуют	данные отсутствуют
3700	778180.73	1319966.12	данные отсутствуют	данные отсутствуют
3700	778180.73	1319966.12	данные отсутствуют	данные отсутствуют
Государственный регистратор				ФГИС ЕГРН
полное наименование должности			подпись	инициалы, фамилия

М.П.

Земельный участок				
(вид объекта недвижимости)				
Лист № ____ Раздела <u>4.2</u>		Всего листов раздела <u>4.2</u> : ____		Всего разделов: ____
30.09.2021 № 99/2021/420869168				
Кадастровый номер:			02:17:000000:70 (единое землепользование)	
Номер точки	Координаты, м		Описание закрепления на местности	Средняя квадратическая погрешность определения координат характерных точек границы части земельного участка, м
	X	Y		
1	2	3	4	5
3701	778174.14	1319959.27	данные отсутствуют	данные отсутствуют
3701	778174.14	1319959.27	данные отсутствуют	данные отсутствуют
3702	778166.34	1319946.56	данные отсутствуют	данные отсутствуют
3702	778166.34	1319946.56	данные отсутствуют	данные отсутствуют
3703	778154.85	1319937.71	данные отсутствуют	данные отсутствуют
3703	778154.85	1319937.71	данные отсутствуют	данные отсутствуют
3704	778141.65	1319932.89	данные отсутствуют	данные отсутствуют
3704	778141.65	1319932.89	данные отсутствуют	данные отсутствуют
3705	778129.2	1319933.95	данные отсутствуют	данные отсутствуют
3705	778129.2	1319933.95	данные отсутствуют	данные отсутствуют
3706	778118.74	1319938.02	данные отсутствуют	данные отсутствуют
3706	778118.74	1319938.02	данные отсутствуют	данные отсутствуют
3707	778105.19	1319947.17	данные отсутствуют	данные отсутствуют
3707	778105.19	1319947.17	данные отсутствуют	данные отсутствуют
3708	778097.95	1319953.04	данные отсутствуют	данные отсутствуют
3708	778097.95	1319953.04	данные отсутствуют	данные отсутствуют
3709	778052.4	1319973.64	данные отсутствуют	данные отсутствуют
Государственный регистратор				ФГИС ЕГРН
полное наименование должности			подпись	инициалы, фамилия

М.П.

Земельный участок				
(вид объекта недвижимости)				
Лист № ____ Раздела <u>4.2</u>		Всего листов раздела <u>4.2</u> : ____		Всего разделов: ____
30.09.2021 № 99/2021/420869168				
Кадастровый номер:			02:17:000000:70 (единое землепользование)	
Номер точки	Координаты, м		Описание закрепления на местности	Средняя квадратическая погрешность определения координат характерных точек границы части земельного участка, м
	X	Y		
1	2	3	4	5
3709	778052.4	1319973.64	данные отсутствуют	данные отсутствуют
3710	778039.87	1319971.47	данные отсутствуют	данные отсутствуют
3710	778039.87	1319971.47	данные отсутствуют	данные отсутствуют
3711	778033.56	1319969.97	данные отсутствуют	данные отсутствуют
3711	778033.56	1319969.97	данные отсутствуют	данные отсутствуют
3712	778015.91	1319964.66	данные отсутствуют	данные отсутствуют
3712	778015.91	1319964.66	данные отсутствуют	данные отсутствуют
3713	778004.51	1319959.7	данные отсутствуют	данные отсутствуют
3713	778004.51	1319959.7	данные отсутствуют	данные отсутствуют
3714	777992.88	1319955.82	данные отсутствуют	данные отсутствуют
3714	777992.88	1319955.82	данные отсутствуют	данные отсутствуют
3715	777980.24	1319945.52	данные отсутствуют	данные отсутствуют
3715	777980.24	1319945.52	данные отсутствуют	данные отсутствуют
3716	777967.17	1319940.99	данные отсутствуют	данные отсутствуют
3716	777967.17	1319940.99	данные отсутствуют	данные отсутствуют
3717	777954.59	1319941.93	данные отсутствуют	данные отсутствуют
3717	777954.59	1319941.93	данные отсутствуют	данные отсутствуют
Государственный регистратор				ФГИС ЕГРН
полное наименование должности			подпись	инициалы, фамилия

М.П.

Земельный участок				
(вид объекта недвижимости)				
Лист № ____ Раздела <b>4.2</b>		Всего листов раздела <b>4.2</b> : ____		Всего разделов: ____
30.09.2021 № 99/2021/420869168				
Кадастровый номер:			02:17:000000:70 (единое землепользование)	
Номер точки	Координаты, м		Описание закрепления на местности	Средняя квадратическая погрешность определения координат характерных точек границы части земельного участка, м
	X	Y		
1	2	3	4	5
3718	777939.79	1319949.9	данные отсутствуют	данные отсутствуют
3718	777939.79	1319949.9	данные отсутствуют	данные отсутствуют
3719	777937.53	1319950.58	данные отсутствуют	данные отсутствуют
3719	777937.53	1319950.58	данные отсутствуют	данные отсутствуют
3720	777926.35	1319952.53	данные отсутствуют	данные отсутствуют
3720	777926.35	1319952.53	данные отсутствуют	данные отсутствуют
3721	777909.7	1319949.29	данные отсутствуют	данные отсутствуют
3721	777909.7	1319949.29	данные отсутствуют	данные отсутствуют
3722	777888.74	1319933.83	данные отсутствуют	данные отсутствуют
3722	777888.74	1319933.83	данные отсутствуют	данные отсутствуют
3723	777872.44	1319924.96	данные отсутствуют	данные отсутствуют
3723	777872.44	1319924.96	данные отсутствуют	данные отсутствуют
3724	777862.14	1319920.96	данные отсутствуют	данные отсутствуют
3724	777862.14	1319920.96	данные отсутствуют	данные отсутствуют
3725	777849.11	1319914.3	данные отсутствуют	данные отсутствуют
3725	777849.11	1319914.3	данные отсутствуют	данные отсутствуют
3726	777828.67	1319904.96	данные отсутствуют	данные отсутствуют
Государственный регистратор				ФГИС ЕГРН
полное наименование должности			подпись	инициалы, фамилия

М.П.

Раздел 4.2

Выписка из Единого государственного реестра недвижимости об объекте недвижимости  
Сведения о частях земельного участка

Земельный участок				
(вид объекта недвижимости)				
Лист № ____ Раздела <b>4.2</b>		Всего листов раздела <b>4.2</b> : ____		Всего разделов: ____
30.09.2021 № 99/2021/420869168				
Кадастровый номер:			02:17:000000:70 (единое землепользование)	
Номер точки	Координаты, м		Описание закрепления на местности	Средняя квадратическая погрешность определения координат характерных точек границы части земельного участка, м
	X	Y		
1	2	3	4	5
3726	777828.67	1319904.96	данные отсутствуют	данные отсутствуют
3727	777808.49	1319897	данные отсутствуют	данные отсутствуют
3727	777808.49	1319897	данные отсутствуют	данные отсутствуют
3728	777793.97	1319885.86	данные отсутствуют	данные отсутствуют
3728	777793.97	1319885.86	данные отсутствуют	данные отсутствуют
3729	777780.17	1319880.1	данные отсутствуют	данные отсутствуют
3729	777780.17	1319880.1	данные отсутствуют	данные отсутствуют
3730	777768.19	1319879.53	данные отсутствуют	данные отсутствуют
3730	777768.19	1319879.53	данные отсутствуют	данные отсутствуют
3731	777756.66	1319880.42	данные отсутствуют	данные отсутствуют
3731	777756.66	1319880.42	данные отсутствуют	данные отсутствуют
3732	777739.7	1319883.01	данные отсутствуют	данные отсутствуют
3732	777739.7	1319883.01	данные отсутствуют	данные отсутствуют
3733	777722.89	1319883.84	данные отсутствуют	данные отсутствуют
3733	777722.89	1319883.84	данные отсутствуют	данные отсутствуют
3734	777704.58	1319875.52	данные отсутствуют	данные отсутствуют
3734	777704.58	1319875.52	данные отсутствуют	данные отсутствуют
Государственный регистратор				ФГИС ЕГРН
полное наименование должности			подпись	инициалы, фамилия

М.П.

<b>Земельный участок</b>			
(вид объекта недвижимости)			
Лист № ____ Раздела <b>4.2</b>	Всего листов раздела <b>4.2</b> : ____	Всего разделов: ____	Всего листов выписки: ____
<b>30.09.2021 № 99/2021/420869168</b>			
Кадастровый номер:		<b>02:17:000000:70 (единое землепользование)</b>	

Номер точки	Координаты, м		Описание закрепления на местности	Средняя квадратическая погрешность определения координат характерных точек границы части земельного участка, м
	X	Y		
1	2	3	4	5
3735	777679.74	1319860.53	данные отсутствуют	данные отсутствуют
3735	777679.74	1319860.53	данные отсутствуют	данные отсутствуют
3736	777660.33	1319854.6	данные отсутствуют	данные отсутствуют
3736	777660.33	1319854.6	данные отсутствуют	данные отсутствуют
3737	777648.36	1319855.59	данные отсутствуют	данные отсутствуют
3737	777648.36	1319855.59	данные отсутствуют	данные отсутствуют
3738	777639.68	1319858.3	данные отсутствуют	данные отсутствуют
3738	777639.68	1319858.3	данные отсутствуют	данные отсутствуют
3739	777638.11	1319859.82	данные отсутствуют	данные отсутствуют
3739	777638.11	1319859.82	данные отсутствуют	данные отсутствуют
3740	777633.2	1319871.22	данные отсутствуют	данные отсутствуют
3740	777633.2	1319871.22	данные отсутствуют	данные отсутствуют
3741	777633.62	1319881.16	данные отсутствуют	данные отсутствуют
3741	777633.62	1319881.16	данные отсутствуют	данные отсутствуют
3742	777635.21	1319883.82	данные отсутствуют	данные отсутствуют
3742	777635.21	1319883.82	данные отсутствуют	данные отсутствуют
3743	777652.51	1319951.42	данные отсутствуют	данные отсутствуют

Государственный регистратор		ФГИС ЕГРН
полное наименование должности	подпись	инициалы, фамилия

М.П.

<b>Земельный участок</b>			
(вид объекта недвижимости)			
Лист № ____ Раздела <b>4.2</b>	Всего листов раздела <b>4.2</b> : ____	Всего разделов: ____	Всего листов выписки: ____
<b>30.09.2021 № 99/2021/420869168</b>			
Кадастровый номер:		<b>02:17:000000:70 (единое землепользование)</b>	

Номер точки	Координаты, м		Описание закрепления на местности	Средняя квадратическая погрешность определения координат характерных точек границы части земельного участка, м
	X	Y		
1	2	3	4	5
3743	777652.51	1319951.42	данные отсутствуют	данные отсутствуют
3744	777652.19	1319958.64	данные отсутствуют	данные отсутствуют
3744	777652.19	1319958.64	данные отсутствуют	данные отсутствуют
3745	777644.63	1319978.81	данные отсутствуют	данные отсутствуют
3745	777644.63	1319978.81	данные отсутствуют	данные отсутствуют
3746	777640.87	1319981.89	данные отсутствуют	данные отсутствуют
3746	777640.87	1319981.89	данные отсутствуют	данные отсутствуют
3747	777640.72	1319981.94	данные отсутствуют	данные отсутствуют
3747	777640.72	1319981.94	данные отсутствуют	данные отсутствуют
3748	777626.45	1319982.83	данные отсутствуют	данные отсутствуют
3748	777626.45	1319982.83	данные отсутствуют	данные отсутствуют
3749	777616.66	1319980.32	данные отсутствуют	данные отсутствуют
3749	777616.66	1319980.32	данные отсутствуют	данные отсутствуют
3750	777601.43	1319977.98	данные отсутствуют	данные отсутствуют
3750	777601.43	1319977.98	данные отсутствуют	данные отсутствуют
3751	777592.52	1319975.12	данные отсутствуют	данные отсутствуют
3751	777592.52	1319975.12	данные отсутствуют	данные отсутствуют

Государственный регистратор		ФГИС ЕГРН
полное наименование должности	подпись	инициалы, фамилия

М.П.

Земельный участок				
(вид объекта недвижимости)				
Лист № ____ Раздела <b>4.2</b>		Всего листов раздела <b>4.2</b> : ____		Всего разделов: ____
30.09.2021 № 99/2021/420869168				
Кадастровый номер:			02:17:000000:70 (единое землепользование)	
Номер точки	Координаты, м		Описание закрепления на местности	Средняя квадратическая погрешность определения координат характерных точек границы части земельного участка, м
	X	Y		
1	2	3	4	5
3752	777588.68	1319972.66	данные отсутствуют	данные отсутствуют
3752	777588.68	1319972.66	данные отсутствуют	данные отсутствуют
3753	777586.51	1319972.41	данные отсутствуют	данные отсутствуют
3753	777586.51	1319972.41	данные отсутствуют	данные отсутствуют
3754	777576.13	1319975.21	данные отсутствуют	данные отсутствуют
3754	777576.13	1319975.21	данные отсутствуют	данные отсутствуют
3755	777566.71	1319979.64	данные отсутствуют	данные отсутствуют
3755	777566.71	1319979.64	данные отсутствуют	данные отсутствуют
3756	777556.77	1319980.92	данные отсутствуют	данные отсутствуют
3756	777556.77	1319980.92	данные отсутствуют	данные отсутствуют
3757	777546.74	1319976.38	данные отсутствуют	данные отсутствуют
3757	777546.74	1319976.38	данные отсутствуют	данные отсутствуют
3758	777537.71	1319977.49	данные отсутствуют	данные отсутствуют
3758	777537.71	1319977.49	данные отсутствуют	данные отсутствуют
3759	777528.97	1319983.61	данные отсутствуют	данные отсутствуют
3759	777528.97	1319983.61	данные отсутствуют	данные отсутствуют
3760	777521.59	1319988.94	данные отсутствуют	данные отсутствуют
Государственный регистратор				ФГИС ЕГРН
полное наименование должности			подпись	инициалы, фамилия

М.П.

Раздел 4.2

Выписка из Единого государственного реестра недвижимости об объекте недвижимости  
Сведения о частях земельного участка

Земельный участок				
(вид объекта недвижимости)				
Лист № ____ Раздела <b>4.2</b>		Всего листов раздела <b>4.2</b> : ____		Всего разделов: ____
30.09.2021 № 99/2021/420869168				
Кадастровый номер:			02:17:000000:70 (единое землепользование)	
Номер точки	Координаты, м		Описание закрепления на местности	Средняя квадратическая погрешность определения координат характерных точек границы части земельного участка, м
	X	Y		
1	2	3	4	5
3760	777521.59	1319988.94	данные отсутствуют	данные отсутствуют
3761	777517.26	1319991.12	данные отсутствуют	данные отсутствуют
3761	777517.26	1319991.12	данные отсутствуют	данные отсутствуют
3762	777513.06	1319991.97	данные отсутствуют	данные отсутствуют
3762	777513.06	1319991.97	данные отсутствуют	данные отсутствуют
3763	777511.49	1319993.48	данные отсутствуют	данные отсутствуют
3763	777511.49	1319993.48	данные отсутствуют	данные отсутствуют
3764	777509.48	1319998.7	данные отсутствуют	данные отсутствуют
3764	777509.48	1319998.7	данные отсутствуют	данные отсутствуют
3765	777509.77	1320003.36	данные отсутствуют	данные отсутствуют
3765	777509.77	1320003.36	данные отсутствуют	данные отсутствуют
3766	777510.7	1320005.33	данные отсутствуют	данные отсутствуют
3766	777510.7	1320005.33	данные отсутствуют	данные отсутствуют
3767	777516.18	1320010.39	данные отсутствуют	данные отсутствуют
3767	777516.18	1320010.39	данные отсутствуют	данные отсутствуют
3768	777517.26	1320010.91	данные отсутствуют	данные отсутствуют
3768	777517.26	1320010.91	данные отсутствуют	данные отсутствуют
Государственный регистратор				ФГИС ЕГРН
полное наименование должности			подпись	инициалы, фамилия

М.П.



Земельный участок				
(вид объекта недвижимости)				
Лист № ____ Раздела <b>4.2</b>		Всего листов раздела <b>4.2</b> : ____		Всего разделов: ____
30.09.2021 № 99/2021/420869168				
Кадастровый номер:			02:17:000000:70 (единое землепользование)	
Номер точки	Координаты, м		Описание закрепления на местности	Средняя квадратическая погрешность определения координат характерных точек границы части земельного участка, м
	X	Y		
1	2	3	4	5
3769	777504.39	1320045.97	данные отсутствуют	данные отсутствуют
3769	777504.39	1320045.97	данные отсутствуют	данные отсутствуют
3770	777500.29	1320047.53	данные отсутствуют	данные отсутствуют
3770	777500.29	1320047.53	данные отсутствуют	данные отсутствуют
3771	777491.62	1320049.51	данные отсутствуют	данные отсутствуют
3771	777491.62	1320049.51	данные отсутствуют	данные отсутствуют
3772	777472.07	1320049.51	данные отсутствуют	данные отсутствуют
3772	777472.07	1320049.51	данные отсутствуют	данные отсутствуют
3773	777467.73	1320048.94	данные отсутствуют	данные отсутствуют
3773	777467.73	1320048.94	данные отсутствуют	данные отсутствуют
3774	777462.46	1320046.75	данные отсутствуют	данные отсутствуют
3774	777462.46	1320046.75	данные отсутствуют	данные отсутствуют
3775	777449.88	1320032.59	данные отсутствуют	данные отсутствуют
3775	777449.88	1320032.59	данные отсутствуют	данные отсутствуют
3776	777446.37	1320020.94	данные отсутствуют	данные отсутствуют
3776	777446.37	1320020.94	данные отсутствуют	данные отсутствуют
3777	777442.87	1320007.6	данные отсутствуют	данные отсутствуют
Государственный регистратор				ФГИС ЕГРН
полное наименование должности			подпись	инициалы, фамилия

М.П.

Раздел 4.2

Выписка из Единого государственного реестра недвижимости об объекте недвижимости  
Сведения о частях земельного участка

Земельный участок				
(вид объекта недвижимости)				
Лист № ____ Раздела <b>4.2</b>		Всего листов раздела <b>4.2</b> : ____		Всего разделов: ____
30.09.2021 № 99/2021/420869168				
Кадастровый номер:			02:17:000000:70 (единое землепользование)	
Номер точки	Координаты, м		Описание закрепления на местности	Средняя квадратическая погрешность определения координат характерных точек границы части земельного участка, м
	X	Y		
1	2	3	4	5
3777	777442.87	1320007.6	данные отсутствуют	данные отсутствуют
3778	777430.19	1319996.12	данные отсутствуют	данные отсутствуют
3778	777430.19	1319996.12	данные отсутствуют	данные отсутствуют
3779	777428.09	1319995.52	данные отсутствуют	данные отсутствуют
3779	777428.09	1319995.52	данные отсутствуют	данные отсутствуют
3780	777417.93	1319996.76	данные отсутствуют	данные отсутствуют
3780	777417.93	1319996.76	данные отсутствуют	данные отсутствуют
3781	777405.33	1320003.8	данные отсутствуют	данные отсутствуют
3781	777405.33	1320003.8	данные отсутствуют	данные отсутствуют
3782	777391.75	1320012.38	данные отсутствуют	данные отсутствуют
3782	777391.75	1320012.38	данные отсутствуют	данные отсутствуют
3783	777377.8	1320013.44	данные отсутствуют	данные отсутствуют
3783	777377.8	1320013.44	данные отсутствуют	данные отсутствуют
3784	777365.6	1320008.74	данные отсутствуют	данные отсутствуют
3784	777365.6	1320008.74	данные отсутствуют	данные отсутствуют
3785	777352.23	1320004.22	данные отсутствуют	данные отсутствуют
3785	777352.23	1320004.22	данные отсутствуют	данные отсутствуют
Государственный регистратор				ФГИС ЕГРН
полное наименование должности			подпись	инициалы, фамилия

М.П.

Земельный участок				
(вид объекта недвижимости)				
Лист № ____ Раздела <b>4.2</b>		Всего листов раздела <b>4.2</b> : ____		Всего разделов: ____
30.09.2021 № 99/2021/420869168				
Кадастровый номер:			02:17:000000:70 (единое землепользование)	
Номер точки	Координаты, м		Описание закрепления на местности	Средняя квадратическая погрешность определения координат характерных точек границы части земельного участка, м
	X	Y		
1	2	3	4	5
3786	777332.91	1320005.58	данные отсутствуют	данные отсутствуют
3786	777332.91	1320005.58	данные отсутствуют	данные отсутствуют
3787	777319.58	1320010.78	данные отсутствуют	данные отсутствуют
3787	777319.58	1320010.78	данные отсутствуют	данные отсутствуют
3788	777301.97	1320017.6	данные отсутствуют	данные отсутствуют
3788	777301.97	1320017.6	данные отсутствуют	данные отсутствуют
3789	777283.03	1320019.77	данные отсутствуют	данные отсутствуют
3789	777283.03	1320019.77	данные отсутствуют	данные отсутствуют
3790	777269.73	1320012.17	данные отсутствуют	данные отсутствуют
3790	777269.73	1320012.17	данные отсутствуют	данные отсутствуют
3791	777260.3	1320006.25	данные отсутствуют	данные отсутствуют
3791	777260.3	1320006.25	данные отсутствуют	данные отсутствуют
3792	777253.82	1319994.33	данные отсутствуют	данные отсутствуют
3792	777253.82	1319994.33	данные отсутствуют	данные отсутствуют
3793	777254.03	1319989.26	данные отсутствуют	данные отсутствуют
3793	777254.03	1319989.26	данные отсутствуют	данные отсутствуют
3794	777257.44	1319985.39	данные отсутствуют	данные отсутствуют
Государственный регистратор				ФГИС ЕГРН
полное наименование должности			подпись	инициалы, фамилия

М.П.

Земельный участок				
(вид объекта недвижимости)				
Лист № ____ Раздела <b>4.2</b>		Всего листов раздела <b>4.2</b> : ____		Всего разделов: ____
30.09.2021 № 99/2021/420869168				
Кадастровый номер:			02:17:000000:70 (единое землепользование)	
Номер точки	Координаты, м		Описание закрепления на местности	Средняя квадратическая погрешность определения координат характерных точек границы части земельного участка, м
	X	Y		
1	2	3	4	5
3794	777257.44	1319985.39	данные отсутствуют	данные отсутствуют
3795	777266.25	1319979.18	данные отсутствуют	данные отсутствуют
3795	777266.25	1319979.18	данные отсутствуют	данные отсутствуют
3796	777267.13	1319977.18	данные отсутствуют	данные отсутствуют
3796	777267.13	1319977.18	данные отсутствуют	данные отсутствуют
3797	777267.42	1319970.51	данные отсутствуют	данные отсутствуют
3797	777267.42	1319970.51	данные отсутствуют	данные отсутствуют
3798	777266.76	1319968.51	данные отсутствуют	данные отсутствуют
3798	777266.76	1319968.51	данные отсутствуют	данные отсутствуют
3799	777258.23	1319957.94	данные отсутствуют	данные отсутствуют
3799	777258.23	1319957.94	данные отсутствуют	данные отсутствуют
3800	777256.17	1319957.23	данные отсутствуют	данные отсутствуют
3800	777256.17	1319957.23	данные отсутствуют	данные отсутствуют
3801	777242.75	1319957.82	данные отсутствуют	данные отсутствуют
3801	777242.75	1319957.82	данные отсутствуют	данные отсутствуют
3802	777229.3	1319959.07	данные отсутствуют	данные отсутствуют
3802	777229.3	1319959.07	данные отсутствуют	данные отсутствуют
Государственный регистратор				ФГИС ЕГРН
полное наименование должности			подпись	инициалы, фамилия

М.П.

Земельный участок				
(вид объекта недвижимости)				
Лист № ____ Раздела <b>4.2</b>		Всего листов раздела <b>4.2</b> : ____		Всего разделов: ____
30.09.2021 № 99/2021/420869168				
Кадастровый номер:			02:17:000000:70 (единое землепользование)	
Номер точки	Координаты, м		Описание закрепления на местности	Средняя квадратическая погрешность определения координат характерных точек границы части земельного участка, м
	X	Y		
1	2	3	4	5
3803	777222.95	1319962.66	данные отсутствуют	данные отсутствуют
3803	777222.95	1319962.66	данные отсутствуют	данные отсутствуют
3804	777187.1	1319868.85	данные отсутствуют	данные отсутствуют
3805	777202.93	1319862.61	данные отсутствуют	данные отсутствуют
3806	777219.16	1319859.59	данные отсутствуют	данные отсутствуют
3807	777235.11	1319858.11	данные отсутствуют	данные отсутствуют
3808	777251.78	1319857.33	данные отсутствуют	данные отсутствуют
3809	777268.28	1319857.97	данные отсутствуют	данные отсутствуют
3810	777284.45	1319861.31	данные отсутствуют	данные отсутствуют
3811	777305.93	1319870.05	данные отсутствуют	данные отсутствуют
3812	777319.75	1319879.1	данные отсутствуют	данные отсутствуют
3813	777331.88	1319890.3	данные отсутствуют	данные отсутствуют
3814	777343.67	1319904.58	данные отсутствуют	данные отсутствуют
3815	777361.72	1319904.67	данные отсутствуют	данные отсутствуют
3816	777384.19	1319902.62	данные отсутствуют	данные отсутствуют
3817	777400.14	1319898.35	данные отсутствуют	данные отсутствуют
3818	777415.98	1319896.26	данные отсутствуют	данные отсутствуют
Государственный регистратор				ФГИС ЕГРН
полное наименование должности			подпись	инициалы, фамилия

М.П.

Земельный участок				
(вид объекта недвижимости)				
Лист № ____ Раздела <b>4.2</b>		Всего листов раздела <b>4.2</b> : ____		Всего разделов: ____
30.09.2021 № 99/2021/420869168				
Кадастровый номер:			02:17:000000:70 (единое землепользование)	
Номер точки	Координаты, м		Описание закрепления на местности	Средняя квадратическая погрешность определения координат характерных точек границы части земельного участка, м
	X	Y		
1	2	3	4	5
3819	777432.48	1319895.62	данные отсутствуют	данные отсутствуют
3820	777448.86	1319897.7	данные отсутствуют	данные отсутствуют
3821	777465.51	1319902.56	данные отсутствуют	данные отсутствуют
3822	777480.35	1319895.58	данные отсутствуют	данные отсутствуют
3823	777494.62	1319887.25	данные отсутствуют	данные отсутствуют
3824	777510.06	1319881.39	данные отсутствуют	данные отсутствуют
3825	777525.51	1319878.24	данные отсутствуют	данные отсутствуют
3826	777533.96	1319858.94	данные отсутствуют	данные отсутствуют
3827	777537.33	1319842.77	данные отсутствуют	данные отсутствуют
3828	777546.27	1319820.26	данные отсутствуют	данные отсутствуют
3829	777554.03	1319805.69	данные отсутствуют	данные отсутствуют
3830	777564.09	1319792.58	данные отсутствуют	данные отсутствуют
3831	777576.29	1319780.96	данные отсутствуют	данные отсутствуют
3832	777589.89	1319771.58	данные отсутствуют	данные отсутствуют
3833	777604.84	1319764.56	данные отсутствуют	данные отсутствуют
3834	777625.63	1319758.21	данные отсутствуют	данные отсутствуют
3835	777641.7	1319756.22	данные отсутствуют	данные отсутствуют
Государственный регистратор				ФГИС ЕГРН
полное наименование должности			подпись	инициалы, фамилия

М.П.

Земельный участок				
(вид объекта недвижимости)				
Лист № ____ Раздела <b>4.2</b>		Всего листов раздела <b>4.2</b> : ____		Всего разделов: ____
30.09.2021 № 99/2021/420869168				
Кадастровый номер:			02:17:000000:70 (единое землепользование)	
Номер точки	Координаты, м		Описание закрепления на местности	Средняя квадратическая погрешность определения координат характерных точек границы части земельного участка, м
	X	Y		
1	2	3	4	5
3836	777813.79	1319786.16	данные отсутствуют	данные отсутствуют
3837	777817.1	1319787.17	данные отсутствуют	данные отсутствуют
3838	777832.49	1319793.58	данные отсутствуют	данные отсутствуют
3839	777847.15	1319801.17	данные отсутствуют	данные отсутствуют
3840	777865.36	1319811.94	данные отсутствуют	данные отсутствуют
3841	777890.67	1319823.35	данные отсутствуют	данные отсутствуют
3842	777908.64	1319831.74	данные отсутствуют	данные отсутствуют
3843	777938.33	1319843.26	данные отсутствуют	данные отсутствуют
3844	777959.72	1319841.27	данные отсутствуют	данные отсутствуют
3845	777976.23	1319841.4	данные отсутствуют	данные отсутствуют
3846	777992.5	1319844.25	данные отсутствуют	данные отсутствуют
3847	778012.99	1319851.03	данные отсутствуют	данные отсутствуют
3848	778028.09	1319857.71	данные отсутствуют	данные отсутствуют
3849	778041.89	1319866.79	данные отсутствуют	данные отсутствуют
3850	778062.78	1319855.15	данные отсутствуют	данные отсутствуют
3851	778082.48	1319844.83	данные отсутствуют	данные отсутствуют
3852	778100.76	1319838.08	данные отсутствуют	данные отсутствуют
Государственный регистратор				ФГИС ЕГРН
полное наименование должности			подпись	инициалы, фамилия

М.П.

Раздел 4.2

Выписка из Единого государственного реестра недвижимости об объекте недвижимости  
Сведения о частях земельного участка

Земельный участок				
(вид объекта недвижимости)				
Лист № ____ Раздела <b>4.2</b>		Всего листов раздела <b>4.2</b> : ____		Всего разделов: ____
30.09.2021 № 99/2021/420869168				
Кадастровый номер:			02:17:000000:70 (единое землепользование)	
Номер точки	Координаты, м		Описание закрепления на местности	Средняя квадратическая погрешность определения координат характерных точек границы части земельного участка, м
	X	Y		
1	2	3	4	5
3853	778116.93	1319834.71	данные отсутствуют	данные отсутствуют
3854	778133.17	1319833.25	данные отсутствуют	данные отсутствуют
3855	778149.68	1319833.21	данные отсутствуют	данные отсутствуют
3856	778165.98	1319835.89	данные отсутствуют	данные отсутствуют
3857	778186.98	1319842.99	данные отсутствуют	данные отсутствуют
3858	778206.07	1319830.85	данные отсутствуют	данные отсутствуют
3859	778234.29	1319819.92	данные отсутствуют	данные отсутствуют
3860	778251.71	1319815.32	данные отсутствуют	данные отсутствуют
3861	778273.02	1319811.95	данные отсутствуют	данные отсутствуют
3862	778292.45	1319799.71	данные отсутствуют	данные отсутствуют
3863	778306.32	1319790.74	данные отсутствуют	данные отсутствуют
3864	778334.98	1319778.67	данные отсутствуют	данные отсутствуют
3865	778350.01	1319760.83	данные отсутствуют	данные отсутствуют
3866	778361.26	1319748.74	данные отсутствуют	данные отсутствуют
3867	778374.35	1319738.67	данные отсутствуют	данные отсутствуют
3868	778385.34	1319733.2	данные отсутствуют	данные отсутствуют
3869	778531.67	1319699.35	данные отсутствуют	данные отсутствуют
Государственный регистратор				ФГИС ЕГРН
полное наименование должности			подпись	инициалы, фамилия

М.П.

<b>Земельный участок</b>			
(вид объекта недвижимости)			
Лист № ____ Раздела <b>4.2</b>	Всего листов раздела <b>4.2</b> : ____	Всего разделов: ____	Всего листов выписки: ____
<b>30.09.2021 № 99/2021/420869168</b>			
Кадастровый номер:		<b>02:17:000000:70 (единое землепользование)</b>	

Номер точки	Координаты, м		Описание закрепления на местности	Средняя квадратическая погрешность определения координат характерных точек границы части земельного участка, м
	X	Y		
1	2	3	4	5
3870	778533.59	1319699.33	данные отсутствуют	данные отсутствуют
3871	778638.18	1319727.7	данные отсутствуют	данные отсутствуют
3872	778642.21	1319730.09	данные отсутствуют	данные отсутствуют
3873	778664.48	1319733.26	данные отсутствуют	данные отсутствуют
3874	778681.41	1319731.63	данные отсутствуют	данные отсутствуют
3875	779310.1	1318770.75	данные отсутствуют	данные отсутствуют
3876	779316.95	1318755.32	данные отсутствуют	данные отсутствуют
3877	779330.57	1318731.53	данные отсутствуют	данные отсутствуют
3878	779340.16	1318718.09	данные отсутствуют	данные отсутствуют
3879	779341.33	1318716.91	данные отсутствуют	данные отсутствуют
3880	779465.16	1318655.92	данные отсутствуют	данные отсутствуют
3881	779469.29	1318652.6	данные отсутствуют	данные отсутствуют
3882	779476.34	1318637.66	данные отсутствуют	данные отсутствуют
3883	779485.8	1318623.99	данные отсутствуют	данные отсутствуют
3884	779496.8	1318612.2	данные отсутствуют	данные отсутствуют
3885	777267.12	1320017.57	данные отсутствуют	данные отсутствуют
3885	777267.12	1320017.57	данные отсутствуют	данные отсутствуют

Государственный регистратор		ФГИС ЕГРН
полное наименование должности	подпись	инициалы, фамилия

М.П.

<b>Земельный участок</b>			
(вид объекта недвижимости)			
Лист № ____ Раздела <b>4.2</b>	Всего листов раздела <b>4.2</b> : ____	Всего разделов: ____	Всего листов выписки: ____
<b>30.09.2021 № 99/2021/420869168</b>			
Кадастровый номер:		<b>02:17:000000:70 (единое землепользование)</b>	

Номер точки	Координаты, м		Описание закрепления на местности	Средняя квадратическая погрешность определения координат характерных точек границы части земельного участка, м
	X	Y		
1	2	3	4	5
3886	777269.76	1320018.96	данные отсутствуют	данные отсутствуют
3886	777269.76	1320018.96	данные отсутствуют	данные отсутствуют
3887	777360.48	1320013.27	данные отсутствуют	данные отсутствуют
3887	777360.48	1320013.27	данные отсутствуют	данные отсутствуют
3888	777345.44	1320010.65	данные отсутствуют	данные отсутствуют
3888	777345.44	1320010.65	данные отсутствуют	данные отсутствуют
3889	777351.99	1320010.24	данные отсутствуют	данные отсутствуют
3889	777351.99	1320010.24	данные отсутствуют	данные отсутствуют
3890	777540.48	1319982.88	данные отсутствуют	данные отсутствуют
3890	777540.48	1319982.88	данные отсутствуют	данные отсутствуют
3891	777546.37	1319982.42	данные отсутствуют	данные отсутствуют
3891	777546.37	1319982.42	данные отсутствуют	данные отсутствуют
3892	777552.64	1319985.21	данные отсутствуют	данные отсутствуют
3892	777552.64	1319985.21	данные отсутствуют	данные отсутствуют
3893	777533.93	1319987.46	данные отсутствуют	данные отсутствуют
3893	777533.93	1319987.46	данные отсутствуют	данные отсутствуют
3894	777253.18	1319981.16	данные отсутствуют	данные отсутствуют

Государственный регистратор		ФГИС ЕГРН
полное наименование должности	подпись	инициалы, фамилия

М.П.

Земельный участок				
(вид объекта недвижимости)				
Лист № ____ Раздела <b>4.2</b>		Всего листов раздела <b>4.2</b> : ____		Всего разделов: ____
30.09.2021 № 99/2021/420869168				
Кадастровый номер:			02:17:000000:70 (единое землепользование)	
Номер точки	Координаты, м		Описание закрепления на местности	Средняя квадратическая погрешность определения координат характерных точек границы части земельного участка, м
	X	Y		
1	2	3	4	5
3894	777253.18	1319981.16	данные отсутствуют	данные отсутствуют
3895	777248.83	1319986.09	данные отсутствуют	данные отсутствуют
3895	777248.83	1319986.09	данные отсутствуют	данные отсутствуют
3896	777248.5	1319986.9	данные отсутствуют	данные отсутствуют
3896	777248.5	1319986.9	данные отсутствуют	данные отсутствуют
3897	777240.59	1319963.99	данные отсутствуют	данные отсутствуют
3897	777240.59	1319963.99	данные отсутствуют	данные отсутствуют
3898	777243.13	1319963.81	данные отсутствуют	данные отсутствуют
3898	777243.13	1319963.81	данные отсутствуют	данные отсутствуют
3899	777254.91	1319963.29	данные отсутствуют	данные отсутствуют
3899	777254.91	1319963.29	данные отсутствуют	данные отсутствуют
3900	777261.37	1319971.37	данные отсутствуют	данные отсутствуют
3900	777261.37	1319971.37	данные отсутствуют	данные отсутствуют
3901	777261.2	1319975.44	данные отсутствуют	данные отсутствуют
3901	777261.2	1319975.44	данные отсутствуют	данные отсутствуют
3902	778162.2	1319950.94	данные отсутствуют	данные отсутствуют
3902	778162.2	1319950.94	данные отсутствуют	данные отсутствуют
Государственный регистратор				ФГИС ЕГРН
полное наименование должности			подпись	инициалы, фамилия

М.П.

Раздел 4.2

Выписка из Единого государственного реестра недвижимости об объекте недвижимости  
Сведения о частях земельного участка

Земельный участок				
(вид объекта недвижимости)				
Лист № ____ Раздела <b>4.2</b>		Всего листов раздела <b>4.2</b> : ____		Всего разделов: ____
30.09.2021 № 99/2021/420869168				
Кадастровый номер:			02:17:000000:70 (единое землепользование)	
Номер точки	Координаты, м		Описание закрепления на местности	Средняя квадратическая погрешность определения координат характерных точек границы части земельного участка, м
	X	Y		
1	2	3	4	5
3903	778164.59	1319954.9	данные отсутствуют	данные отсутствуют
3903	778164.59	1319954.9	данные отсутствуют	данные отсутствуют
3904	778157.93	1319947.59	данные отсутствуют	данные отсутствуют
3904	778157.93	1319947.59	данные отсутствуют	данные отсутствуют
3905	778135.44	1319939.37	данные отсутствуют	данные отсутствуют
3905	778135.44	1319939.37	данные отсутствуют	данные отсутствуют
3906	778141.42	1319938.92	данные отсутствуют	данные отсутствуют
3906	778141.42	1319938.92	данные отсутствуют	данные отсутствуют
3907	778152.26	1319943.14	данные отсутствуют	данные отсутствуют
3907	778152.26	1319943.14	данные отсутствуют	данные отсутствуют
3908	778156.67	1319946.6	данные отсутствуют	данные отсутствуют
3908	778156.67	1319946.6	данные отсутствуют	данные отсутствуют
3909	777846.55	1319919.73	данные отсутствуют	данные отсутствуют
3909	777846.55	1319919.73	данные отсутствуют	данные отсутствуют
3910	777852.77	1319922.9	данные отсутствуют	данные отсутствуют
3910	777852.77	1319922.9	данные отсутствуют	данные отсутствуют
3911	777844.69	1319918.88	данные отсутствуют	данные отсутствуют
Государственный регистратор				ФГИС ЕГРН
полное наименование должности			подпись	инициалы, фамилия

М.П.

<b>Земельный участок</b>			
(вид объекта недвижимости)			
Лист № ____ Раздела <b>4.2</b>	Всего листов раздела <b>4.2</b> : ____	Всего разделов: ____	Всего листов выписки: ____
<b>30.09.2021 № 99/2021/420869168</b>			
Кадастровый номер:		<b>02:17:000000:70 (единое землепользование)</b>	

Номер точки	Координаты, м		Описание закрепления на местности	Средняя квадратическая погрешность определения координат характерных точек границы части земельного участка, м
	X	Y		
1	2	3	4	5
3911	777844.69	1319918.88	данные отсутствуют	данные отсутствуют
3912	777701.03	1319880.36	данные отсутствуют	данные отсутствуют
3912	777701.03	1319880.36	данные отсутствуют	данные отсутствуют
3913	777701.94	1319880.91	данные отсутствуют	данные отсутствуют
3913	777701.94	1319880.91	данные отсутствуют	данные отсутствуют
3914	777703.84	1319881.74	данные отсутствуют	данные отсутствуют
3914	777703.84	1319881.74	данные отсутствуют	данные отсутствуют
3915	778590.95	1319849.71	данные отсутствуют	данные отсутствуют
3915	778590.95	1319849.71	данные отсутствуют	данные отсутствуют
3916	778580.01	1319816.38	данные отсутствуют	данные отсутствуют
3916	778580.01	1319816.38	данные отсутствуют	данные отсутствуют
3917	778581.3	1319816.88	данные отсутствуют	данные отсутствуют
3917	778581.3	1319816.88	данные отсутствуют	данные отсутствуют
3918	778588.29	1319825.93	данные отсутствуют	данные отсутствуют
3918	778588.29	1319825.93	данные отсутствуют	данные отсутствуют
3919	778589.7	1319830.66	данные отсутствуют	данные отсутствуют
3919	778589.7	1319830.66	данные отсутствуют	данные отсутствуют

Государственный регистратор		ФГИС ЕГРН
полное наименование должности	подпись	инициалы, фамилия

М.П.

<b>Земельный участок</b>			
(вид объекта недвижимости)			
Лист № ____ Раздела <b>4.2</b>	Всего листов раздела <b>4.2</b> : ____	Всего разделов: ____	Всего листов выписки: ____
<b>30.09.2021 № 99/2021/420869168</b>			
Кадастровый номер:		<b>02:17:000000:70 (единое землепользование)</b>	

Номер точки	Координаты, м		Описание закрепления на местности	Средняя квадратическая погрешность определения координат характерных точек границы части земельного участка, м
	X	Y		
1	2	3	4	5
3920	778588.95	1319841.45	данные отсутствуют	данные отсутствуют
3920	778588.95	1319841.45	данные отсутствуют	данные отсутствуют
3921	778375.49	1319809.38	данные отсутствуют	данные отсутствуют
3922	777207.32	1319914.44	данные отсутствуют	данные отсутствуют
3923	777212.18	1319912.09	данные отсутствуют	данные отсутствуют
3924	777224.23	1319909.33	данные отсутствуют	данные отсутствуют
3925	777238.12	1319908.03	данные отсутствуют	данные отсутствуют
3926	777253.97	1319907.28	данные отсутствуют	данные отсутствуют
3927	777266.3	1319908.27	данные отсутствуют	данные отсутствуют
3928	777278.37	1319912.18	данные отсутствуют	данные отсутствуют
3929	777288.99	1319918.52	данные отсутствуют	данные отсутствуют
3930	777297.14	1319926.54	данные отсутствуют	данные отсутствуют
3931	777305.67	1319937.11	данные отсутствуют	данные отсутствуют
3932	777312.19	1319947.62	данные отсутствуют	данные отсутствуют
3933	777318.65	1319957.66	данные отсутствуют	данные отсутствуют
3934	777329.4	1319955.7	данные отсутствуют	данные отсутствуют
3935	777348.72	1319954.34	данные отсутствуют	данные отсутствуют

Государственный регистратор		ФГИС ЕГРН
полное наименование должности	подпись	инициалы, фамилия

М.П.

Земельный участок				
(вид объекта недвижимости)				
Лист № ____ Раздела <b>4.2</b>		Всего листов раздела <b>4.2</b> : ____		Всего разделов: ____
30.09.2021 № 99/2021/420869168				
Кадастровый номер:			02:17:000000:70 (единое землепользование)	
Номер точки	Координаты, м		Описание закрепления на местности	Средняя квадратическая погрешность определения координат характерных точек границы части земельного участка, м
	X	Y		
1	2	3	4	5
3936	777361.07	1319955.01	данные отсутствуют	данные отсутствуют
3937	777380.16	1319960.6	данные отсутствуют	данные отсутствуют
3938	777393.54	1319953.11	данные отсутствуют	данные отсутствуют
3939	777405	1319948.46	данные отсутствуют	данные отсутствуют
3940	777422.03	1319945.89	данные отсутствуют	данные отсутствуют
3941	777434.4	1319945.92	данные отсутствуют	данные отсутствуют
3942	777447.85	1319949.34	данные отсутствуют	данные отсутствуют
3943	777458.79	1319955.11	данные отсутствуют	данные отсутствуют
3944	777470.67	1319964.61	данные отсутствуют	данные отсутствуют
3945	777478.4	1319955.93	данные отсутствуют	данные отсутствуют
3946	777488.31	1319948.53	данные отсутствуют	данные отсутствуют
3947	777498.58	1319943.88	данные отсутствуют	данные отсутствуют
3948	777509.03	1319936.53	данные отсутствуют	данные отсутствуют
3949	777519.96	1319930.75	данные отсутствуют	данные отсутствуют
3950	777531.61	1319927.86	данные отсутствуют	данные отсутствуют
3951	777544.76	1319926.42	данные отсутствуют	данные отсутствуют
3952	777557.08	1319927.46	данные отсутствуют	данные отсутствуют
Государственный регистратор				ФГИС ЕГРН
полное наименование должности			подпись	инициалы, фамилия

М.П.

Раздел 4.2

Выписка из Единого государственного реестра недвижимости об объекте недвижимости  
Сведения о частях земельного участка

Земельный участок				
(вид объекта недвижимости)				
Лист № ____ Раздела <b>4.2</b>		Всего листов раздела <b>4.2</b> : ____		Всего разделов: ____
30.09.2021 № 99/2021/420869168				
Кадастровый номер:			02:17:000000:70 (единое землепользование)	
Номер точки	Координаты, м		Описание закрепления на местности	Средняя квадратическая погрешность определения координат характерных точек границы части земельного участка, м
	X	Y		
1	2	3	4	5
3953	777573.49	1319924.14	данные отсутствуют	данные отсутствуют
3954	777585.74	1319922.42	данные отсутствуют	данные отсутствуют
3955	777598.48	1319923.63	данные отсутствуют	данные отсутствуют
3956	777590.71	1319906.83	данные отсутствуют	данные отсутствуют
3957	777585.73	1319895.52	данные отсутствуют	данные отсутствуют
3958	777583.67	1319883.32	данные отсутствуют	данные отсутствуют
3959	777583.24	1319869.2	данные отсутствуют	данные отсутствуют
3960	777585.27	1319857	данные отсутствуют	данные отсутствуют
3961	777592.19	1319840.04	данные отсутствуют	данные отсутствуют
3962	777598.45	1319829.37	данные отсутствуют	данные отсутствуют
3963	777607.99	1319819.63	данные отсутствуют	данные отсутствуют
3964	777618.45	1319813.03	данные отсутствуют	данные отсутствуют
3965	777633.46	1319807.86	данные отсутствуют	данные отсутствуют
3966	777644.24	1319805.76	данные отсутствуют	данные отсутствуют
3967	777656.21	1319804.77	данные отсутствуют	данные отсутствуют
3968	777668.57	1319805.28	данные отсутствуют	данные отсутствуют
3969	777694.35	1319812.71	данные отсутствуют	данные отсутствуют
Государственный регистратор				ФГИС ЕГРН
полное наименование должности			подпись	инициалы, фамилия

М.П.



<b>Земельный участок</b>			
(вид объекта недвижимости)			
Лист № ____ Раздела <b>4.2</b>	Всего листов раздела <b>4.2</b> : ____	Всего разделов: ____	Всего листов выписки: ____
<b>30.09.2021 № 99/2021/420869168</b>			
Кадастровый номер:		<b>02:17:000000:70 (единое землепользование)</b>	

Номер точки	Координаты, м		Описание закрепления на местности	Средняя квадратическая погрешность определения координат характерных точек границы части земельного участка, м
	X	Y		
1	2	3	4	5
3970	777705.57	1319817.72	данные отсутствуют	данные отсутствуют
3971	777727.92	1319831.2	данные отсутствуют	данные отсутствуют
3972	777749.11	1319830.99	данные отсутствуют	данные отсутствуют
3973	777764.34	1319829.68	данные отсутствуют	данные отсутствуют
3974	777782.55	1319830.16	данные отсутствуют	данные отсутствуют
3975	777794.73	1319832.27	данные отсутствуют	данные отсутствуют
3976	777813.23	1319839.72	данные отсутствуют	данные отсутствуют
3977	777823.97	1319845.86	данные отсутствуют	данные отсутствуют
3978	777833.36	1319853.06	данные отсутствуют	данные отсутствуют
3979	777847.02	1319858.45	данные отсутствуют	данные отсутствуют
3980	777869.89	1319868.82	данные отсутствуют	данные отсутствуют
3981	777882.62	1319875.28	данные отсутствуют	данные отсутствуют
3982	777892.51	1319879.17	данные отсутствуют	данные отсутствуют
3983	777912.64	1319889.91	данные отсутствуют	данные отсутствуют
3984	777927.06	1319899.97	данные отсутствуют	данные отсутствуют
3985	777938.45	1319894.61	данные отсутствуют	данные отсутствуют
3986	777950.56	1319892.09	данные отсутствуют	данные отсутствуют

Государственный регистратор		ФГИС ЕГРН
полное наименование должности	подпись	инициалы, фамилия

М.П.

<b>Земельный участок</b>			
(вид объекта недвижимости)			
Лист № ____ Раздела <b>4.2</b>	Всего листов раздела <b>4.2</b> : ____	Всего разделов: ____	Всего листов выписки: ____
<b>30.09.2021 № 99/2021/420869168</b>			
Кадастровый номер:		<b>02:17:000000:70 (единое землепользование)</b>	

Номер точки	Координаты, м		Описание закрепления на местности	Средняя квадратическая погрешность определения координат характерных точек границы части земельного участка, м
	X	Y		
1	2	3	4	5
3987	777963.44	1319891.13	данные отсутствуют	данные отсутствуют
3988	777975.8	1319891.74	данные отсутствуют	данные отсутствуют
3989	777996.61	1319898.28	данные отсутствуют	данные отсутствуют
3990	778007.71	1319903.74	данные отсутствуют	данные отсутствуют
3991	778017.38	1319911.28	данные отсутствуют	данные отсутствуют
3992	778033.15	1319917.63	данные отсутствуют	данные отсутствуют
3993	778048.24	1319922.18	данные отсутствуют	данные отсутствуют
3994	778073.71	1319908.32	данные отсутствуют	данные отсутствуют
3995	778090.76	1319896.58	данные отсутствуют	данные отсутствуют
3996	778100.61	1319891.42	данные отсутствуют	данные отсутствуют
3997	778111.07	1319887.35	данные отсутствуют	данные отсутствуют
3998	778123.06	1319884.33	данные отсутствуют	данные отсутствуют
3999	778137.41	1319883.07	данные отсутствуют	данные отсутствуют
4000	778149.77	1319883.55	данные отсутствуют	данные отсутствуют
4001	778172	1319890.74	данные отсутствуют	данные отсутствуют
4002	778183	1319896.39	данные отсутствуют	данные отсутствуют
4003	778198.26	1319896.55	данные отсутствуют	данные отсутствуют

Государственный регистратор		ФГИС ЕГРН
полное наименование должности	подпись	инициалы, фамилия

М.П.

<b>Земельный участок</b>			
(вид объекта недвижимости)			
Лист № ____ Раздела <b>4.2</b>	Всего листов раздела <b>4.2</b> : ____	Всего разделов: ____	Всего листов выписки: ____
<b>30.09.2021 № 99/2021/420869168</b>			
Кадастровый номер:		<b>02:17:000000:70 (единое землепользование)</b>	

Номер точки	Координаты, м		Описание закрепления на местности	Средняя квадратическая погрешность определения координат характерных точек границы части земельного участка, м
	X	Y		
1	2	3	4	5
4004	778221.26	1319879.9	данные отсутствуют	данные отсутствуют
4005	778232.1	1319873.94	данные отсутствуют	данные отсутствуют
4006	778251.36	1319866.92	данные отсутствуют	данные отсутствуют
4007	778274.52	1319862.16	данные отсутствуют	данные отсутствуют
4008	778284.87	1319861.5	данные отсутствуют	данные отсутствуют
4009	778303.37	1319861.77	данные отсутствуют	данные отсутствуют
4010	778314.18	1319848.02	данные отсутствуют	данные отсутствуют
4011	778322.97	1319839.31	данные отсутствуют	данные отсутствуют
4012	778333.63	1319833.03	данные отсутствуют	данные отсутствуют
4013	778353.44	1319825.13	данные отсутствуют	данные отсутствуют
4014	778366.82	1319821.2	данные отсутствуют	данные отсутствуют
4015	778372.71	1319812.93	данные отсутствуют	данные отсутствуют
4016	780825.61	1319033.87	данные отсутствуют	данные отсутствуют
4017	779010.59	1319513.07	данные отсутствуют	данные отсутствуют
4018	779011.43	1319511.19	данные отсутствуют	данные отсутствуют
4019	779015.72	1319499.59	данные отсутствуют	данные отсутствуют
4020	779025.12	1319485.19	данные отсутствуют	данные отсутствуют
Государственный регистратор				ФГИС ЕГРН
полное наименование должности			подпись	инициалы, фамилия

М.П.

Раздел 4.2

Выписка из Единого государственного реестра недвижимости об объекте недвижимости  
Сведения о частях земельного участка

<b>Земельный участок</b>			
(вид объекта недвижимости)			
Лист № ____ Раздела <b>4.2</b>	Всего листов раздела <b>4.2</b> : ____	Всего разделов: ____	Всего листов выписки: ____
<b>30.09.2021 № 99/2021/420869168</b>			
Кадастровый номер:		<b>02:17:000000:70 (единое землепользование)</b>	

Номер точки	Координаты, м		Описание закрепления на местности	Средняя квадратическая погрешность определения координат характерных точек границы части земельного участка, м
	X	Y		
1	2	3	4	5
4021	779033.32	1319475.92	данные отсутствуют	данные отсутствуют
4022	779037.9	1319472.79	данные отсутствуют	данные отсутствуют
4023	779056.08	1319464.07	данные отсутствуют	данные отсутствуют
4024	779062.72	1319461.49	данные отсутствуют	данные отсутствуют
4025	779071.09	1319455.51	данные отсутствуют	данные отсутствуют
4026	779080.39	1319450.27	данные отсутствуют	данные отсутствуют
4027	779097.01	1319443.12	данные отсутствуют	данные отсутствуют
4028	779112.06	1319431.94	данные отсутствуют	данные отсутствуют
4029	779127.34	1319420.29	данные отсутствуют	данные отсутствуют
4030	779143.86	1319405.64	данные отсутствуют	данные отсутствуют
4031	779161.21	1319390.66	данные отсутствуют	данные отсутствуют
4032	779170.06	1319384.55	данные отсутствуют	данные отсутствуют
4033	779164.88	1319374.74	данные отсутствуют	данные отсутствуют
4034	779158.57	1319365.71	данные отсутствуют	данные отсутствуют
4035	779153.78	1319354.31	данные отсутствуют	данные отсутствуют
4036	779151.23	1319343.98	данные отсутствуют	данные отсутствуют
4037	779150.6	1319331.62	данные отсутствуют	данные отсутствуют
Государственный регистратор				ФГИС ЕГРН
полное наименование должности			подпись	инициалы, фамилия

М.П.

<b>Земельный участок</b>			
(вид объекта недвижимости)			
Лист № ____ Раздела <b>4.2</b>	Всего листов раздела <b>4.2</b> : ____	Всего разделов: ____	Всего листов выписки: ____
<b>30.09.2021 № 99/2021/420869168</b>			
Кадастровый номер:		<b>02:17:000000:70 (единое землепользование)</b>	

Номер точки	Координаты, м		Описание закрепления на местности	Средняя квадратическая погрешность определения координат характерных точек границы части земельного участка, м
	X	Y		
1	2	3	4	5
4038	779152.15	1319318.38	данные отсутствуют	данные отсутствуют
4039	779155.58	1319307.43	данные отсутствуют	данные отсутствуют
4040	779161.62	1319293.84	данные отсутствуют	данные отсутствуют
4041	779168	1319283.25	данные отсутствуют	данные отсутствуют
4042	779175.56	1319274.79	данные отсутствуют	данные отсутствуют
4043	779173.36	1319262.62	данные отсутствуют	данные отсутствуют
4044	779174.57	1319239.47	данные отсутствуют	данные отсутствуют
4045	779176.94	1319227.33	данные отсутствуют	данные отсутствуют
4046	779181.54	1319215.69	данные отсутствуют	данные отсутствуют
4047	779176.54	1319202.74	данные отсутствуют	данные отсутствуют
4048	779173.83	1319192.65	данные отсутствуют	данные отсутствуют
4049	779167.97	1319183.87	данные отсутствуют	данные отсутствуют
4050	779155.87	1319178.1	данные отсутствуют	данные отсутствуют
4051	779144.78	1319170.5	данные отсутствуют	данные отсутствуют
4052	779136.56	1319163.18	данные отсутствуют	данные отсутствуют
4053	779312.16	1318984.07	данные отсутствуют	данные отсутствуют
4054	779325.04	1318979.77	данные отсутствуют	данные отсутствуют

Государственный регистратор		ФГИС ЕГРН
полное наименование должности	подпись	инициалы, фамилия

М.П.

<b>Земельный участок</b>			
(вид объекта недвижимости)			
Лист № ____ Раздела <b>4.2</b>	Всего листов раздела <b>4.2</b> : ____	Всего разделов: ____	Всего листов выписки: ____
<b>30.09.2021 № 99/2021/420869168</b>			
Кадастровый номер:		<b>02:17:000000:70 (единое землепользование)</b>	

Номер точки	Координаты, м		Описание закрепления на местности	Средняя квадратическая погрешность определения координат характерных точек границы части земельного участка, м
	X	Y		
1	2	3	4	5
4055	779324.46	1318969.33	данные отсутствуют	данные отсутствуют
4056	779320.62	1318961.87	данные отсутствуют	данные отсутствуют
4057	779356.1	1318823.43	данные отсутствуют	данные отсутствуют
4058	779354.61	1318817.96	данные отсутствуют	данные отсутствуют
4059	779353.42	1318805.53	данные отсутствуют	данные отсутствуют
4060	779355.17	1318793.28	данные отсутствуют	данные отсутствуют
4061	779362.18	1318776.65	данные отсутствуют	данные отсутствуют
4062	779368.14	1318766.4	данные отсутствуют	данные отсутствуют
4063	779438.59	1318728.5	данные отсутствуют	данные отсутствуют
4064	779445.19	1318729.17	данные отсутствуют	данные отсутствуют
4065	779459.57	1318719.49	данные отсутствуют	данные отсутствуют
4066	779475.52	1318710.51	данные отсутствуют	данные отсутствуют
4067	779487.11	1318706.2	данные отсутствуют	данные отсутствуют
4068	779501.31	1318704.14	данные отсутствуют	данные отсутствуют
4069	779508.79	1318697.38	данные отсутствуют	данные отсутствуют
4070	779511.49	1318685.93	данные отсутствуют	данные отсутствуют
4071	779514.83	1318674.05	данные отсутствуют	данные отсутствуют

Государственный регистратор		ФГИС ЕГРН
полное наименование должности	подпись	инициалы, фамилия

М.П.

Земельный участок				
(вид объекта недвижимости)				
Лист № ____ Раздела <b>4.2</b>		Всего листов раздела <b>4.2</b> : ____		Всего разделов: ____
30.09.2021 № 99/2021/420869168				
Кадастровый номер:			02:17:000000:70 (единое землепользование)	
Номер точки	Координаты, м		Описание закрепления на местности	Средняя квадратическая погрешность определения координат характерных точек границы части земельного участка, м
	X	Y		
1	2	3	4	5
4072	779519.64	1318662.66	данные отсутствуют	данные отсутствуют
4073	779527.74	1318651.83	данные отсутствуют	данные отсутствуют
4074	779528.7	1318651.03	данные отсутствуют	данные отсутствуют
4075	779659.37	1318630.07	данные отсутствуют	данные отсутствуют
4076	779666.51	1318629.55	данные отсутствуют	данные отсутствуют
4077	779687.35	1318625.91	данные отсутствуют	данные отсутствуют
4078	779715.41	1318622.8	данные отсутствуют	данные отсутствуют
4079	779753.39	1318625.05	данные отсутствуют	данные отсутствуют
4080	779778.76	1318624.58	данные отсутствуют	данные отсутствуют
4081	779792.01	1318619.25	данные отсутствуют	данные отсутствуют
4082	779819.77	1318608.81	данные отсутствуют	данные отсутствуют
4083	779831.84	1318606.08	данные отсутствуют	данные отсутствуют
4084	779846.89	1318605.68	данные отсутствуют	данные отсутствуют
4085	779870.67	1318604.3	данные отсутствуют	данные отсутствуют
4086	779883.01	1318605.12	данные отсутствуют	данные отсутствуют
4087	779885.22	1318605.68	данные отсутствуют	данные отсутствуют
4088	779971.38	1318648.67	данные отсутствуют	данные отсутствуют
Государственный регистратор				ФГИС ЕГРН
полное наименование должности			подпись	инициалы, фамилия

М.П.

Раздел 4.2

Выписка из Единого государственного реестра недвижимости об объекте недвижимости  
Сведения о частях земельного участка

Земельный участок				
(вид объекта недвижимости)				
Лист № ____ Раздела <b>4.2</b>		Всего листов раздела <b>4.2</b> : ____		Всего разделов: ____
30.09.2021 № 99/2021/420869168				
Кадастровый номер:			02:17:000000:70 (единое землепользование)	
Номер точки	Координаты, м		Описание закрепления на местности	Средняя квадратическая погрешность определения координат характерных точек границы части земельного участка, м
	X	Y		
1	2	3	4	5
4089	779974.63	1318651.23	данные отсутствуют	данные отсутствуют
4090	779981.83	1318658.17	данные отсутствуют	данные отсутствуют
4091	779992.42	1318670.64	данные отсутствуют	данные отсутствуют
4092	780015.24	1318691.14	данные отсутствуют	данные отсутствуют
4093	780023.07	1318700.05	данные отсутствуют	данные отсутствуют
4094	780029.46	1318709.37	данные отсутствуют	данные отсутствуют
4095	780031.93	1318837.72	данные отсутствуют	данные отсутствуют
4096	780030.54	1318840.72	данные отсутствуют	данные отсутствуют
4097	780023.99	1318851.22	данные отсутствуют	данные отсутствуют
4098	780059.59	1318862.17	данные отсутствуют	данные отсутствуют
4099	780070.02	1318865.82	данные отсутствуют	данные отсутствуют
4100	780088.61	1318874.74	данные отсутствуют	данные отсутствуют
4101	780100.65	1318877.37	данные отсутствуют	данные отсутствуют
4102	780127.5	1318874.59	данные отсутствуют	данные отсутствуют
4103	780157.44	1318876	данные отсутствуют	данные отсутствуют
4104	780187.55	1318880.13	данные отсутствуют	данные отсутствуют
4105	780214.07	1318883.48	данные отсутствуют	данные отсутствуют
Государственный регистратор				ФГИС ЕГРН
полное наименование должности			подпись	инициалы, фамилия

М.П.

<b>Земельный участок</b>			
(вид объекта недвижимости)			
Лист № ____ Раздела <b>4.2</b>	Всего листов раздела <b>4.2</b> : ____	Всего разделов: ____	Всего листов выписки: ____
<b>30.09.2021 № 99/2021/420869168</b>			
Кадастровый номер:		<b>02:17:000000:70 (единое землепользование)</b>	

Номер точки	Координаты, м		Описание закрепления на местности	Средняя квадратическая погрешность определения координат характерных точек границы части земельного участка, м
	X	Y		
1	2	3	4	5
4106	780226.67	1318884.78	данные отсутствуют	данные отсутствуют
4107	780231.77	1318883.64	данные отсутствуют	данные отсутствуют
4108	780392	1318912.47	данные отсутствуют	данные отсутствуют
4109	780392.05	1318912.49	данные отсутствуют	данные отсутствуют
4110	780402.73	1318918.72	данные отсутствуют	данные отсутствуют
4111	780411.38	1318927.16	данные отсутствуют	данные отсутствуют
4112	780421.39	1318939.62	данные отсутствуют	данные отсутствуют
4113	780427.88	1318950.14	данные отсутствуют	данные отсутствуют
4114	780431.6	1318961.94	данные отсутствуют	данные отсутствуют
4115	780434.8	1318981.62	данные отсутствуют	данные отсутствуют
4116	780435.26	1318993.98	данные отсутствуют	данные отсутствуют
4117	780433.39	1319003.85	данные отсутствуют	данные отсутствуют
4118	780429.91	1319015.59	данные отсутствуют	данные отсутствуют
4119	780424.95	1319026.92	данные отсутствуют	данные отсутствуют
4120	780417.37	1319036.69	данные отсутствуют	данные отсутствуют
4121	780389.38	1319058.42	данные отсутствуют	данные отсутствуют
4122	780377.76	1319065.95	данные отсутствуют	данные отсутствуют

Государственный регистратор		ФГИС ЕГРН
полное наименование должности	подпись	инициалы, фамилия

М.П.

<b>Земельный участок</b>			
(вид объекта недвижимости)			
Лист № ____ Раздела <b>4.2</b>	Всего листов раздела <b>4.2</b> : ____	Всего разделов: ____	Всего листов выписки: ____
<b>30.09.2021 № 99/2021/420869168</b>			
Кадастровый номер:		<b>02:17:000000:70 (единое землепользование)</b>	

Номер точки	Координаты, м		Описание закрепления на местности	Средняя квадратическая погрешность определения координат характерных точек границы части земельного участка, м
	X	Y		
1	2	3	4	5
4123	780368.13	1319070.66	данные отсутствуют	данные отсутствуют
4124	780370.05	1319081.01	данные отсутствуют	данные отсутствуют
4125	780378.7	1319094.07	данные отсутствуют	данные отсутствуют
4126	780389.32	1319085.86	данные отсутствуют	данные отсутствуют
4127	780399.97	1319079.56	данные отсутствуют	данные отсутствуют
4128	780424.94	1319072.94	данные отсутствуют	данные отсутствуют
4129	780437.25	1319071.67	данные отсутствуют	данные отсутствуют
4130	780462.73	1319075.1	данные отсутствуют	данные отсутствуют
4131	780473.88	1319078.13	данные отсутствуют	данные отсутствуют
4132	780506.26	1319091.11	данные отсутствуют	данные отсутствуют
4133	780537.5	1319093.14	данные отсутствуют	данные отсутствуют
4134	780547.85	1319093.89	данные отсутствуют	данные отсутствуют
4135	780559.63	1319079.56	данные отсутствуют	данные отсутствуют
4136	780568.44	1319070.88	данные отсутствуют	данные отсутствуют
4137	780586.04	1319060.52	данные отсутствуют	данные отсутствуют
4138	780597.52	1319055.91	данные отсутствуют	данные отсутствуют
4139	780625.17	1319052.93	данные отсутствуют	данные отсутствуют

Государственный регистратор		ФГИС ЕГРН
полное наименование должности	подпись	инициалы, фамилия

М.П.

<b>Земельный участок</b>			
(вид объекта недвижимости)			
Лист № ____ Раздела <b>4.2</b>	Всего листов раздела <b>4.2</b> : ____	Всего разделов: ____	Всего листов выписки: ____
<b>30.09.2021 № 99/2021/420869168</b>			
Кадастровый номер:		<b>02:17:000000:70 (единое землепользование)</b>	

Номер точки	Координаты, м		Описание закрепления на местности	Средняя квадратическая погрешность определения координат характерных точек границы части земельного участка, м
	X	Y		
1	2	3	4	5
4140	780637.53	1319053.48	данные отсутствуют	данные отсутствуют
4141	780660.2	1319060.47	данные отсутствуют	данные отсутствуют
4142	780686.17	1319073.68	данные отсутствуют	данные отсутствуют
4143	780706.36	1319081.86	данные отсутствуют	данные отсутствуют
4144	780729.86	1319094.18	данные отсутствуют	данные отсутствуют
4145	780757.08	1319112.63	данные отсутствуют	данные отсутствуют
4146	780757.81	1319100.41	данные отсутствуют	данные отсутствуют
4147	780760.89	1319088.43	данные отсутствуют	данные отсутствуют
4148	780766.5	1319078.02	данные отсутствуют	данные отсутствуют
4149	780775.78	1319064.82	данные отсутствуют	данные отсутствуют
4150	780784.09	1319055.66	данные отсутствуют	данные отсутствуют
4151	780795.73	1319046.25	данные отсутствуют	данные отсутствуют
4152	780806.24	1319039.73	данные отсутствуют	данные отсутствуют
4153	778957.95	1319536.12	данные отсутствуют	данные отсутствуют
4154	778377.29	1319807.09	данные отсутствуют	данные отсутствуют
4155	778389.3	1319791.75	данные отсутствуют	данные отсутствуют
4156	778398.09	1319783.06	данные отсутствуют	данные отсутствуют
Государственный регистратор				ФГИС ЕГРН
полное наименование должности			подпись	инициалы, фамилия

М.П.

<b>Земельный участок</b>			
(вид объекта недвижимости)			
Лист № ____ Раздела <b>4.2</b>	Всего листов раздела <b>4.2</b> : ____	Всего разделов: ____	Всего листов выписки: ____
<b>30.09.2021 № 99/2021/420869168</b>			
Кадастровый номер:		<b>02:17:000000:70 (единое землепользование)</b>	

Номер точки	Координаты, м		Описание закрепления на местности	Средняя квадратическая погрешность определения координат характерных точек границы части земельного участка, м
	X	Y		
1	2	3	4	5
4157	778407.51	1319777.34	данные отсутствуют	данные отсутствуют
4158	778427.49	1319768.05	данные отсутствуют	данные отсутствуют
4159	778439.26	1319764.26	данные отсутствуют	данные отсутствуют
4160	778450.19	1319763.42	данные отсутствуют	данные отсутствуют
4161	778468.96	1319764.03	данные отсутствуют	данные отсутствуют
4162	778481.18	1319765.95	данные отсутствуют	данные отсутствуют
4163	778491.58	1319766.45	данные отсутствуют	данные отсутствуют
4164	778501.1	1319760.74	данные отсутствуют	данные отсутствуют
4165	778517.05	1319753.44	данные отсутствуют	данные отсутствуют
4166	778528.85	1319749.72	данные отсутствуют	данные отсутствуют
4167	778540.42	1319748.75	данные отсутствуют	данные отсутствуют
4168	778552.68	1319750.4	данные отсутствуют	данные отсутствуют
4169	778568.4	1319752.85	данные отсутствуют	данные отсутствуют
4170	778580.52	1319755.32	данные отсутствуют	данные отсутствуют
4171	778594.63	1319761.98	данные отсутствуют	данные отсутствуют
4172	778606.13	1319766.63	данные отсутствуют	данные отсутствуют
4173	778616.5	1319773.37	данные отсутствуют	данные отсутствуют
Государственный регистратор				ФГИС ЕГРН
полное наименование должности			подпись	инициалы, фамилия

М.П.

<b>Земельный участок</b>			
(вид объекта недвижимости)			
Лист № ____ Раздела <b>4.2</b>	Всего листов раздела <b>4.2</b> : ____	Всего разделов: ____	Всего листов выписки: ____
<b>30.09.2021 № 99/2021/420869168</b>			
Кадастровый номер:		<b>02:17:000000:70 (единое землепользование)</b>	

Номер точки	Координаты, м		Описание закрепления на местности	Средняя квадратическая погрешность определения координат характерных точек границы части земельного участка, м
	X	Y		
1	2	3	4	5
4174	778628.78	1319786.76	данные отсутствуют	данные отсутствуют
4175	778642.34	1319783.78	данные отсутствуют	данные отсутствуют
4176	778654.65	1319782.64	данные отсутствуют	данные отсутствуют
4177	778666.87	1319784.55	данные отсутствуют	данные отсутствуют
4178	778682.14	1319790.36	данные отсутствуют	данные отсутствуют
4179	778693.14	1319781.83	данные отсутствуют	данные отсутствуют
4180	778702.7	1319777.56	данные отсутствуют	данные отсутствуют
4181	778714.74	1319774.73	данные отсутствуют	данные отсутствуют
4182	778727.11	1319774.94	данные отсутствуют	данные отсутствуют
4183	778739.04	1319778.18	данные отсутствуют	данные отсутствуют
4184	778753.4	1319766.37	данные отсутствуют	данные отсутствуют
4185	778760.73	1319754.92	данные отсутствуют	данные отсутствуют
4186	778764.05	1319742.12	данные отсутствуют	данные отсутствуют
4187	778766.91	1319723.98	данные отсутствуют	данные отсутствуют
4188	778768.84	1319705.65	данные отсутствуют	данные отсутствуют
4189	778766.86	1319695.45	данные отсутствуют	данные отсутствуют
4190	778766.03	1319683.1	данные отсутствуют	данные отсутствуют

Государственный регистратор		ФГИС ЕГРН
полное наименование должности	подпись	инициалы, фамилия

М.П.

<b>Земельный участок</b>			
(вид объекта недвижимости)			
Лист № ____ Раздела <b>4.2</b>	Всего листов раздела <b>4.2</b> : ____	Всего разделов: ____	Всего листов выписки: ____
<b>30.09.2021 № 99/2021/420869168</b>			
Кадастровый номер:		<b>02:17:000000:70 (единое землепользование)</b>	

Номер точки	Координаты, м		Описание закрепления на местности	Средняя квадратическая погрешность определения координат характерных точек границы части земельного участка, м
	X	Y		
1	2	3	4	5
4191	778766.86	1319668.67	данные отсутствуют	данные отсутствуют
4192	778769.1	1319656.5	данные отсутствуют	данные отсутствуют
4193	778773.92	1319644.97	данные отсутствуют	данные отсутствуют
4194	778777.05	1319632.81	данные отсутствуют	данные отсутствуют
4195	778782.31	1319622.57	данные отсутствуют	данные отсутствуют
4196	778790.04	1319612.92	данные отсутствуют	данные отсутствуют
4197	778800.1	1319604.71	данные отсутствуют	данные отсутствуют
4198	778892.12	1319584.99	данные отсутствуют	данные отсутствуют
4199	778895.36	1319584.7	данные отсутствуют	данные отсутствуют
4200	778898.01	1319581.25	данные отсутствуют	данные отсутствуют
4201	778929.46	1319547.37	данные отсутствуют	данные отсутствуют
4202	778931.1	1319546.32	данные отсутствуют	данные отсутствуют
4203	778948.28	1319538.91	данные отсутствуют	данные отсутствуют

Государственный регистратор		ФГИС ЕГРН
полное наименование должности	подпись	инициалы, фамилия

М.П.

Земельный участок				
(вид объекта недвижимости)				
Лист № ____ Раздела <b>4.2</b>		Всего листов раздела <b>4.2</b> : ____		Всего разделов: ____
30.09.2021 № 99/2021/420869168				
Кадастровый номер:			02:17:000000:70 (единое землепользование)	
Сведения о характерных точках границы части (частей) земельного участка				
Учетный номер части: 3				
Система координат: МСК-05				
Зона №				
Номер точки	Координаты, м		Описание закрепления на местности	Средняя квадратическая погрешность определения координат характерных точек границы части земельного участка, м
	X	Y		
1	2	3	4	5
123	780747.74	1318573.38	данные отсутствуют	данные отсутствуют
124	780765.89	1318681.88	данные отсутствуют	данные отсутствуют
125	780767.33	1318703.41	данные отсутствуют	данные отсутствуют
126	780786.05	1318826.45	данные отсутствуют	данные отсутствуют
127	780782.95	1318841.6	данные отсутствуют	данные отсутствуют
127	780782.95	1318841.6	данные отсутствуют	данные отсутствуют
128	780783.84	1318852.81	данные отсутствуют	данные отсутствуют
128	780783.84	1318852.81	данные отсутствуют	данные отсутствуют
129	780795.15	1318879.93	данные отсутствуют	данные отсутствуют
130	780805.29	1318941.39	данные отсутствуют	данные отсутствуют
131	780822.29	1319016.25	данные отсутствуют	данные отсутствуют
132	780823.9	1319023.38	данные отсутствуют	данные отсутствуют
132	780823.9	1319023.38	данные отсутствуют	данные отсутствуют
133	780834.3	1319087.24	данные отсутствуют	данные отсутствуют
134	780831.97	1319088.22	данные отсутствуют	данные отсутствуют
135	780831.96	1319088.23	данные отсутствуют	данные отсутствуют
Государственный регистратор			ФГИС ЕГРН	
полное наименование должности			подпись	
			инициалы, фамилия	

М.П.

Раздел 4.2

Выписка из Единого государственного реестра недвижимости об объекте недвижимости  
Сведения о частях земельного участка

Земельный участок				
(вид объекта недвижимости)				
Лист № ____ Раздела <b>4.2</b>		Всего листов раздела <b>4.2</b> : ____		Всего разделов: ____
30.09.2021 № 99/2021/420869168				
Кадастровый номер:			02:17:000000:70 (единое землепользование)	
Номер точки	Координаты, м		Описание закрепления на местности	Средняя квадратическая погрешность определения координат характерных точек границы части земельного участка, м
	X	Y		
1	2	3	4	5
136	780822.53	1319095.29	данные отсутствуют	данные отсутствуют
136	780822.53	1319095.29	данные отсутствуют	данные отсутствуют
136	780822.53	1319095.29	данные отсутствуют	данные отсутствуют
137	780822.51	1319095.31	данные отсутствуют	данные отсутствуют
137	780822.51	1319095.31	данные отсутствуют	данные отсутствуют
137	780822.51	1319095.31	данные отсутствуют	данные отсутствуют
138	780815.44	1319105.33	данные отсутствуют	данные отсутствуют
138	780815.44	1319105.33	данные отсутствуют	данные отсутствуют
138	780815.44	1319105.33	данные отсутствуют	данные отсутствуют
139	780815.43	1319105.34	данные отсутствуют	данные отсутствуют
139	780815.43	1319105.34	данные отсутствуют	данные отсутствуют
139	780815.43	1319105.34	данные отсутствуют	данные отсутствуют
140	780809.54	1319117.7	данные отсутствуют	данные отсутствуют
140	780809.54	1319117.7	данные отсутствуют	данные отсутствуют
141	780809.53	1319117.74	данные отсутствуют	данные отсутствуют
141	780809.53	1319117.74	данные отсутствуют	данные отсутствуют
142	780809.53	1319123.91	данные отсутствуют	данные отсутствуют
Государственный регистратор			ФГИС ЕГРН	
полное наименование должности			подпись	
			инициалы, фамилия	

М.П.



<b>Земельный участок</b>			
(вид объекта недвижимости)			
Лист № ____ Раздела <b>4.2</b>	Всего листов раздела <b>4.2</b> : ____	Всего разделов: ____	Всего листов выписки: ____
<b>30.09.2021 № 99/2021/420869168</b>			
Кадастровый номер:		<b>02:17:000000:70 (единое землепользование)</b>	

Номер точки	Координаты, м		Описание закрепления на местности	Средняя квадратическая погрешность определения координат характерных точек границы части земельного участка, м
	X	Y		
1	2	3	4	5
142	780809.53	1319123.91	данные отсутствуют	данные отсутствуют
143	780799.23	1319133.32	данные отсутствуют	данные отсутствуют
143	780799.23	1319133.32	данные отсутствуют	данные отсутствуют
143	780799.23	1319133.32	данные отсутствуют	данные отсутствуют
143	780799.23	1319133.32	данные отсутствуют	данные отсутствуют
143	780799.23	1319133.32	данные отсутствуют	данные отсутствуют
144	780786.88	1319173.2	данные отсутствуют	данные отсутствуют
144	780786.88	1319173.2	данные отсутствуют	данные отсутствуют
144	780786.88	1319173.2	данные отсутствуют	данные отсутствуют
144	780786.88	1319173.2	данные отсутствуют	данные отсутствуют
144	780786.88	1319173.2	данные отсутствуют	данные отсутствуют
145	780705.36	1319135.09	данные отсутствуют	данные отсутствуют
145	780705.36	1319135.09	данные отсутствуют	данные отсутствуют
145	780705.36	1319135.09	данные отсутствуют	данные отсутствуют
146	780620.59	1319102.4	данные отсутствуют	данные отсутствуют
146	780620.59	1319102.4	данные отсутствуют	данные отсутствуют
147	780577.61	1319121.01	данные отсутствуют	данные отсутствуют

Государственный регистратор		ФГИС ЕГРН
полное наименование должности	подпись	инициалы, фамилия

М.П.

<b>Земельный участок</b>			
(вид объекта недвижимости)			
Лист № ____ Раздела <b>4.2</b>	Всего листов раздела <b>4.2</b> : ____	Всего разделов: ____	Всего листов выписки: ____
<b>30.09.2021 № 99/2021/420869168</b>			
Кадастровый номер:		<b>02:17:000000:70 (единое землепользование)</b>	

Номер точки	Координаты, м		Описание закрепления на местности	Средняя квадратическая погрешность определения координат характерных точек границы части земельного участка, м
	X	Y		
1	2	3	4	5
147	780577.61	1319121.01	данные отсутствуют	данные отсутствуют
171	780371.27	1319154.89	данные отсутствуют	данные отсутствуют
171	780371.27	1319154.89	данные отсутствуют	данные отсутствуют
218	780291.3	1318931.53	данные отсутствуют	данные отсутствуют
218	780291.3	1318931.53	данные отсутствуют	данные отсутствуют
224	780242.97	1318930.34	данные отсутствуют	данные отсутствуют
224	780242.97	1318930.34	данные отсутствуют	данные отсутствуют
225	780242.94	1318930.34	данные отсутствуют	данные отсутствуют
225	780242.94	1318930.34	данные отсутствуют	данные отсутствуют
230	780178.79	1318929.17	данные отсутствуют	данные отсутствуют
230	780178.79	1318929.17	данные отсутствуют	данные отсутствуют
232	780162.33	1318926.12	данные отсутствуют	данные отсутствуют
232	780162.33	1318926.12	данные отсутствуют	данные отсутствуют
233	780146.47	1318920.83	данные отсутствуют	данные отсутствуют
233	780146.47	1318920.83	данные отсутствуют	данные отсутствуют
234	780073.06	1318923.13	данные отсутствуют	данные отсутствуют
234	780073.06	1318923.13	данные отсутствуют	данные отсутствуют

Государственный регистратор		ФГИС ЕГРН
полное наименование должности	подпись	инициалы, фамилия

М.П.

Земельный участок				
(вид объекта недвижимости)				
Лист № ____ Раздела <b>4.2</b>		Всего листов раздела <b>4.2</b> : ____		Всего разделов: ____
30.09.2021 № 99/2021/420869168				
Кадастровый номер:			02:17:000000:70 (единое землепользование)	
Номер точки	Координаты, м		Описание закрепления на местности	Средняя квадратическая погрешность определения координат характерных точек границы части земельного участка, м
	X	Y		
1	2	3	4	5
240	780012.68	1318904.42	данные отсутствуют	данные отсутствуют
240	780012.68	1318904.42	данные отсутствуют	данные отсутствуют
241	780012.66	1318904.42	данные отсутствуют	данные отсутствуют
241	780012.66	1318904.42	данные отсутствуют	данные отсутствуют
242	780012.63	1318904.43	данные отсутствуют	данные отсутствуют
242	780012.63	1318904.43	данные отсутствуют	данные отсутствуют
243	780004.81	1318907.15	данные отсутствуют	данные отсутствуют
243	780004.81	1318907.15	данные отсутствуют	данные отсутствуют
244	779992.48	1318902.36	данные отсутствуют	данные отсутствуют
244	779992.48	1318902.36	данные отсутствуют	данные отсутствуют
245	779933.97	1318939.31	данные отсутствуют	данные отсутствуют
245	779933.97	1318939.31	данные отсутствуют	данные отсутствуют
246	779893.94	1318883.88	данные отсутствуют	данные отсутствуют
246	779893.94	1318883.88	данные отсутствуют	данные отсутствуют
252	779967.95	1318827.43	данные отсутствуют	данные отсутствуют
252	779967.95	1318827.43	данные отсутствуют	данные отсутствуют
264	779992.14	1318747.23	данные отсутствуют	данные отсутствуют
Государственный регистратор				ФГИС ЕГРН
полное наименование должности			подпись	инициалы, фамилия

М.П.

Раздел 4.2

Выписка из Единого государственного реестра недвижимости об объекте недвижимости  
Сведения о частях земельного участка

Земельный участок				
(вид объекта недвижимости)				
Лист № ____ Раздела <b>4.2</b>		Всего листов раздела <b>4.2</b> : ____		Всего разделов: ____
30.09.2021 № 99/2021/420869168				
Кадастровый номер:			02:17:000000:70 (единое землепользование)	
Номер точки	Координаты, м		Описание закрепления на местности	Средняя квадратическая погрешность определения координат характерных точек границы части земельного участка, м
	X	Y		
1	2	3	4	5
264	779992.14	1318747.23	данные отсутствуют	данные отсутствуют
265	779992.13	1318747.21	данные отсутствуют	данные отсутствуют
265	779992.13	1318747.21	данные отсутствуют	данные отсутствуют
270	779958.54	1318705.96	данные отсутствуют	данные отсутствуют
270	779958.54	1318705.96	данные отсутствуют	данные отсутствуют
271	779958.53	1318705.95	данные отсутствуют	данные отсутствуют
271	779958.53	1318705.95	данные отсутствуют	данные отсутствуют
274	779933.97	1318677.55	данные отсутствуют	данные отсутствуют
274	779933.97	1318677.55	данные отсутствуют	данные отсутствуют
285	779835.43	1318655.99	данные отсутствуют	данные отсутствуют
285	779835.43	1318655.99	данные отсутствуют	данные отсутствуют
286	779693.77	1318655.99	данные отсутствуют	данные отсутствуют
286	779693.77	1318655.99	данные отсутствуют	данные отсутствуют
287	779733.8	1318662.15	данные отсутствуют	данные отсутствуют
287	779733.8	1318662.15	данные отсутствуют	данные отсутствуют
288	779641.41	1318668.31	данные отсутствуют	данные отсутствуют
288	779641.41	1318668.31	данные отсутствуют	данные отсутствуют
Государственный регистратор				ФГИС ЕГРН
полное наименование должности			подпись	инициалы, фамилия

М.П.

<b>Земельный участок</b>			
(вид объекта недвижимости)			
Лист № ____ Раздела <b>4.2</b>	Всего листов раздела <b>4.2</b> : ____	Всего разделов: ____	Всего листов выписки: ____
<b>30.09.2021 № 99/2021/420869168</b>			
Кадастровый номер:		<b>02:17:000000:70 (единое землепользование)</b>	

Номер точки	Координаты, м		Описание закрепления на местности	Средняя квадратическая погрешность определения координат характерных точек границы части земельного участка, м
	X	Y		
1	2	3	4	5
289	779539.79	1318680.63	данные отсутствуют	данные отсутствуют
289	779539.79	1318680.63	данные отсутствуют	данные отсутствуют
290	779527.46	1318732.98	данные отсутствуют	данные отсутствуют
290	779527.46	1318732.98	данные отсутствуют	данные отсутствуют
291	779468.95	1318757.62	данные отсутствуют	данные отсутствуют
291	779468.95	1318757.62	данные отсутствуют	данные отсутствуют
292	779410.44	1318779.18	данные отсутствуют	данные отсутствуют
292	779410.44	1318779.18	данные отсутствуют	данные отсутствуют
293	779398.13	1318791.49	данные отсутствуют	данные отсутствуют
293	779398.13	1318791.49	данные отсутствуют	данные отсутствуют
295	779370.41	1318871.56	данные отсутствуют	данные отсутствуют
295	779370.41	1318871.56	данные отсутствуют	данные отсутствуют
296	779345.77	1318893.12	данные отсутствуют	данные отсутствуют
296	779345.77	1318893.12	данные отсутствуют	данные отсутствуют
297	779364.25	1318951.64	данные отсутствуют	данные отсутствуют
297	779364.25	1318951.64	данные отсутствуют	данные отсутствуют
298	779367.33	1318991.67	данные отсутствуют	данные отсутствуют

Государственный регистратор		ФГИС ЕГРН
полное наименование должности	подпись	инициалы, фамилия

М.П.

<b>Земельный участок</b>			
(вид объекта недвижимости)			
Лист № ____ Раздела <b>4.2</b>	Всего листов раздела <b>4.2</b> : ____	Всего разделов: ____	Всего листов выписки: ____
<b>30.09.2021 № 99/2021/420869168</b>			
Кадастровый номер:		<b>02:17:000000:70 (единое землепользование)</b>	

Номер точки	Координаты, м		Описание закрепления на местности	Средняя квадратическая погрешность определения координат характерных точек границы части земельного участка, м
	X	Y		
1	2	3	4	5
298	779367.33	1318991.67	данные отсутствуют	данные отсутствуют
299	779299.57	1319037.87	данные отсутствуют	данные отсутствуют
299	779299.57	1319037.87	данные отсутствуют	данные отсутствуют
300	779293.41	1319087.14	данные отсутствуют	данные отсутствуют
300	779293.41	1319087.14	данные отсутствуют	данные отсутствуют
305	779264.07	1319085.88	данные отсутствуют	данные отсутствуют
305	779264.07	1319085.88	данные отсутствуют	данные отсутствуют
306	779264.06	1319085.87	данные отсутствуют	данные отсутствуют
306	779264.06	1319085.87	данные отсутствуют	данные отсутствуют
307	779259.64	1319081.75	данные отсутствуют	данные отсутствуют
307	779259.64	1319081.75	данные отсутствуют	данные отсутствуют
308	779259.62	1319081.74	данные отсутствуют	данные отсутствуют
308	779259.62	1319081.74	данные отсутствуют	данные отсутствуют
309	779253.43	1319079.09	данные отсутствуют	данные отсутствуют
309	779253.43	1319079.09	данные отсутствуют	данные отсутствуют
310	779253.41	1319079.08	данные отсутствуют	данные отсутствуют
310	779253.41	1319079.08	данные отсутствуют	данные отсутствуют

Государственный регистратор		ФГИС ЕГРН
полное наименование должности	подпись	инициалы, фамилия

М.П.

Земельный участок				
(вид объекта недвижимости)				
Лист № ____ Раздела <b>4.2</b>		Всего листов раздела <b>4.2</b> : ____		Всего разделов: ____
30.09.2021 № 99/2021/420869168				
Кадастровый номер:			02:17:000000:70 (единое землепользование)	
Номер точки	Координаты, м		Описание закрепления на местности	Средняя квадратическая погрешность определения координат характерных точек границы части земельного участка, м
	X	Y		
1	2	3	4	5
311	779246.34	1319077.61	данные отсутствуют	данные отсутствуют
311	779246.34	1319077.61	данные отсутствуют	данные отсутствуют
318	779213.35	1319080.98	данные отсутствуют	данные отсутствуют
318	779213.35	1319080.98	данные отсутствуют	данные отсутствуют
319	779164.08	1319111.77	данные отсутствуют	данные отсутствуют
319	779164.08	1319111.77	данные отсутствуют	данные отсутствуют
326	779201.03	1319151.8	данные отсутствуют	данные отсутствуют
326	779201.03	1319151.8	данные отсутствуют	данные отсутствуют
330	779228.88	1319181.71	данные отсутствуют	данные отсутствуют
330	779228.88	1319181.71	данные отсутствуют	данные отсутствуют
331	779228.9	1319181.74	данные отсутствуют	данные отсутствуют
331	779228.9	1319181.74	данные отсутствуют	данные отсутствуют
332	779228.92	1319181.74	данные отсутствуют	данные отсутствуют
332	779228.92	1319181.74	данные отсутствуют	данные отсутствуют
333	779235.1	1319184.1	данные отсутствуют	данные отсутствуют
333	779235.1	1319184.1	данные отсутствуют	данные отсутствуют
334	779235.11	1319184.11	данные отсутствуют	данные отсутствуют
Государственный регистратор				ФГИС ЕГРН
полное наименование должности			подпись	инициалы, фамилия

М.П.

Земельный участок				
(вид объекта недвижимости)				
Лист № ____ Раздела <b>4.2</b>		Всего листов раздела <b>4.2</b> : ____		Всего разделов: ____
30.09.2021 № 99/2021/420869168				
Кадастровый номер:			02:17:000000:70 (единое землепользование)	
Номер точки	Координаты, м		Описание закрепления на местности	Средняя квадратическая погрешность определения координат характерных точек границы части земельного участка, м
	X	Y		
1	2	3	4	5
334	779235.11	1319184.11	данные отсутствуют	данные отсутствуют
335	779235.44	1319184.19	данные отсутствуют	данные отсутствуют
335	779235.44	1319184.19	данные отсутствуют	данные отсутствуют
336	779253.39	1319201.08	данные отсутствуют	данные отсутствуют
336	779253.39	1319201.08	данные отсутствуют	данные отсутствуют
337	779210.27	1319222.63	данные отсутствуют	данные отсутствуют
337	779210.27	1319222.63	данные отсутствуют	данные отсутствуют
338	779216.43	1319256.51	данные отсутствуют	данные отсутствуют
338	779216.43	1319256.51	данные отсутствуют	данные отсутствуют
339	779228.75	1319281.14	данные отсутствуют	данные отсутствуют
339	779228.75	1319281.14	данные отсутствуют	данные отсутствуют
340	779185.63	1319324.26	данные отсутствуют	данные отсутствуют
340	779185.63	1319324.26	данные отсутствуют	данные отсутствуют
341	779194.87	1319342.74	данные отсутствуют	данные отсутствуют
341	779194.87	1319342.74	данные отсутствуют	данные отсутствуют
342	779219.51	1319388.94	данные отсутствуют	данные отсутствуют
342	779219.51	1319388.94	данные отсутствуют	данные отсутствуют
Государственный регистратор				ФГИС ЕГРН
полное наименование должности			подпись	инициалы, фамилия

М.П.

Земельный участок				
(вид объекта недвижимости)				
Лист № ____ Раздела <b>4.2</b>		Всего листов раздела <b>4.2</b> : ____		Всего разделов: ____
30.09.2021 № 99/2021/420869168				
Кадастровый номер:			02:17:000000:70 (единое землепользование)	
Номер точки	Координаты, м		Описание закрепления на местности	Средняя квадратическая погрешность определения координат характерных точек границы части земельного участка, м
	X	Y		
1	2	3	4	5
343	779176.39	1319438.21	данные отсутствуют	данные отсутствуют
343	779176.39	1319438.21	данные отсутствуют	данные отсутствуют
344	779127.12	1319465.92	данные отсутствуют	данные отсутствуют
344	779127.12	1319465.92	данные отсутствуют	данные отсутствуют
345	779047.05	1319518.28	данные отсутствуют	данные отсутствуют
345	779047.05	1319518.28	данные отсутствуют	данные отсутствуют
346	778982.38	1319509.04	данные отсутствуют	данные отсутствуют
347	778963.13	1319518.28	данные отсутствуют	данные отсутствуют
348	778949.27	1319566.02	данные отсутствуют	данные отсутствуют
348	778949.27	1319566.02	данные отсутствуют	данные отсутствуют
349	778926.18	1319612.2	данные отсутствуют	данные отсутствуют
349	778926.18	1319612.2	данные отсутствуют	данные отсутствуют
359	778806.07	1319656.86	данные отсутствуют	данные отсутствуют
359	778806.07	1319656.86	данные отсутствуют	данные отсутствуют
360	778801.45	1319732.31	данные отсутствуют	данные отсутствуют
360	778801.45	1319732.31	данные отсутствуют	данные отсутствуют
361	778793.76	1319766.19	данные отсутствуют	данные отсутствуют
Государственный регистратор				ФГИС ЕГРН
полное наименование должности			подпись	инициалы, фамилия

М.П.

Раздел 4.2

Выписка из Единого государственного реестра недвижимости об объекте недвижимости  
Сведения о частях земельного участка

Земельный участок				
(вид объекта недвижимости)				
Лист № ____ Раздела <b>4.2</b>		Всего листов раздела <b>4.2</b> : ____		Всего разделов: ____
30.09.2021 № 99/2021/420869168				
Кадастровый номер:			02:17:000000:70 (единое землепользование)	
Номер точки	Координаты, м		Описание закрепления на местности	Средняя квадратическая погрешность определения координат характерных точек границы части земельного участка, м
	X	Y		
1	2	3	4	5
361	778793.76	1319766.19	данные отсутствуют	данные отсутствуют
362	778772.19	1319803.14	данные отсутствуют	данные отсутствуют
362	778772.19	1319803.14	данные отсутствуют	данные отсутствуют
363	778746.02	1319829.32	данные отсутствуют	данные отсутствуют
363	778746.02	1319829.32	данные отсутствуют	данные отсутствуют
364	778702.91	1319823.16	данные отсутствуют	данные отсутствуют
364	778702.91	1319823.16	данные отсутствуют	данные отсутствуют
365	778695.21	1319833.94	данные отсутствуют	данные отсутствуют
365	778695.21	1319833.94	данные отсутствуют	данные отсутствуют
366	778690.58	1319858.58	данные отсутствуют	данные отсутствуют
366	778690.58	1319858.58	данные отсутствуют	данные отсутствуют
386	778618.22	1319844.72	данные отсутствуют	данные отсутствуют
386	778618.22	1319844.72	данные отсутствуют	данные отсутствуют
389	778592.75	1319853.07	данные отсутствуют	данные отсутствуют
389	778592.75	1319853.07	данные отсутствуют	данные отсутствуют
390	778591.88	1319853.46	данные отсутствуют	данные отсутствуют
390	778591.88	1319853.46	данные отсутствуют	данные отсутствуют
Государственный регистратор				ФГИС ЕГРН
полное наименование должности			подпись	инициалы, фамилия

М.П.

Земельный участок				
(вид объекта недвижимости)				
Лист № ____ Раздела <b>4.2</b>		Всего листов раздела <b>4.2</b> : ____		Всего разделов: ____
30.09.2021 № 99/2021/420869168				
Кадастровый номер:			02:17:000000:70 (единое землепользование)	
Номер точки	Координаты, м		Описание закрепления на местности	Средняя квадратическая погрешность определения координат характерных точек границы части земельного участка, м
	X	Y		
1	2	3	4	5
392	778545.84	1319812.38	данные отсутствуют	данные отсутствуют
392	778545.84	1319812.38	данные отсутствуют	данные отсутствуют
393	778515.05	1319798.52	данные отсутствуют	данные отсутствуют
393	778515.05	1319798.52	данные отсутствуют	данные отсутствуют
401	778439.6	1319810.84	данные отсутствуют	данные отсутствуют
401	778439.6	1319810.84	данные отсутствуют	данные отсутствуют
402	778396.48	1319801.6	данные отсутствуют	данные отсутствуют
402	778396.48	1319801.6	данные отсутствуют	данные отсутствуют
403	778374.93	1319807.76	данные отсутствуют	данные отсутствуют
404	778393.4	1319861.65	данные отсутствуют	данные отсутствуют
404	778393.4	1319861.65	данные отсутствуют	данные отсутствуют
405	778373.39	1319870.89	данные отсутствуют	данные отсутствуют
405	778373.39	1319870.89	данные отсутствуют	данные отсутствуют
406	778351.83	1319877.06	данные отсутствуют	данные отсутствуют
406	778351.83	1319877.06	данные отсутствуют	данные отсутствуют
407	778331.82	1319889.37	данные отсутствуют	данные отсутствуют
407	778331.82	1319889.37	данные отсутствуют	данные отсутствуют
Государственный регистратор				ФГИС ЕГРН
полное наименование должности			подпись	инициалы, фамилия

М.П.

Раздел 4.2

Выписка из Единого государственного реестра недвижимости об объекте недвижимости  
Сведения о частях земельного участка

Земельный участок				
(вид объекта недвижимости)				
Лист № ____ Раздела <b>4.2</b>		Всего листов раздела <b>4.2</b> : ____		Всего разделов: ____
30.09.2021 № 99/2021/420869168				
Кадастровый номер:			02:17:000000:70 (единое землепользование)	
Номер точки	Координаты, м		Описание закрепления на местности	Средняя квадратическая погрешность определения координат характерных точек границы части земельного участка, м
	X	Y		
1	2	3	4	5
419	778265.6	1319912.47	данные отсутствуют	данные отсутствуют
419	778265.6	1319912.47	данные отсутствуют	данные отсутствуют
420	778239.43	1319921.71	данные отсутствуют	данные отсутствуют
420	778239.43	1319921.71	данные отсутствуют	данные отсутствуют
421	778225.72	1319935.41	данные отсутствуют	данные отсутствуют
421	778225.72	1319935.41	данные отсутствуют	данные отсутствуют
422	778221.64	1319938.79	данные отсутствуют	данные отсутствуют
422	778221.64	1319938.79	данные отсутствуют	данные отсутствуют
423	778216.63	1319943.5	данные отсутствуют	данные отсутствуют
423	778216.63	1319943.5	данные отсутствуют	данные отсутствуют
424	778216.62	1319943.51	данные отсутствуют	данные отсутствуют
424	778216.62	1319943.51	данные отсутствуют	данные отсутствуют
433	778161.69	1319950.89	данные отсутствуют	данные отсутствуют
433	778161.69	1319950.89	данные отсутствуют	данные отсутствуют
434	778161.68	1319950.87	данные отсутствуют	данные отсутствуют
434	778161.68	1319950.87	данные отсутствуют	данные отсутствуют
437	778151.65	1319944.08	данные отсутствуют	данные отсутствуют
Государственный регистратор				ФГИС ЕГРН
полное наименование должности			подпись	инициалы, фамилия

М.П.

Земельный участок				
(вид объекта недвижимости)				
Лист № ____ Раздела <b>4.2</b>		Всего листов раздела <b>4.2</b> : ____		Всего разделов: ____
30.09.2021 № 99/2021/420869168				
Кадастровый номер:			02:17:000000:70 (единое землепользование)	
Номер точки	Координаты, м		Описание закрепления на местности	Средняя квадратическая погрешность определения координат характерных точек границы части земельного участка, м
	X	Y		
1	2	3	4	5
437	778151.65	1319944.08	данные отсутствуют	данные отсутствуют
438	778145.75	1319941.44	данные отсутствуют	данные отсутствуют
438	778145.75	1319941.44	данные отсутствуют	данные отсутствуют
439	778144.37	1319940.96	данные отсутствуют	данные отсутствуют
439	778144.37	1319940.96	данные отсутствуют	данные отсутствуют
440	778143.96	1319940.19	данные отсутствуют	данные отсутствуют
440	778143.96	1319940.19	данные отсутствуют	данные отсутствуют
441	778142.59	1319940.33	данные отсутствуют	данные отсутствуют
441	778142.59	1319940.33	данные отсутствуют	данные отсутствуют
442	778139.86	1319939.38	данные отсутствуют	данные отсутствуют
442	778139.86	1319939.38	данные отсутствуют	данные отсутствуют
443	778139.83	1319939.37	данные отсутствуют	данные отсутствуют
443	778139.83	1319939.37	данные отсутствуют	данные отсутствуют
450	778077.74	1319964.82	данные отсутствуют	данные отсутствуют
450	778077.74	1319964.82	данные отсутствуют	данные отсутствуют
453	778036.47	1319970.58	данные отсутствуют	данные отсутствуют
453	778036.47	1319970.58	данные отсутствуют	данные отсутствуют
Государственный регистратор				ФГИС ЕГРН
полное наименование должности			подпись	инициалы, фамилия

М.П.

Земельный участок				
(вид объекта недвижимости)				
Лист № ____ Раздела <b>4.2</b>		Всего листов раздела <b>4.2</b> : ____		Всего разделов: ____
30.09.2021 № 99/2021/420869168				
Кадастровый номер:			02:17:000000:70 (единое землепользование)	
Номер точки	Координаты, м		Описание закрепления на местности	Средняя квадратическая погрешность определения координат характерных точек границы части земельного участка, м
	X	Y		
1	2	3	4	5
488	777849.58	1319921.72	данные отсутствуют	данные отсутствуют
488	777849.58	1319921.72	данные отсутствуют	данные отсутствуют
511	777703.57	1319881.68	данные отсутствуют	данные отсутствуют
511	777703.57	1319881.68	данные отсутствуют	данные отсутствуют
512	777702.37	1319881.25	данные отсутствуют	данные отсутствуют
512	777702.37	1319881.25	данные отсутствуют	данные отсутствуют
539	777632.75	1319898.61	данные отсутствуют	данные отсутствуют
539	777632.75	1319898.61	данные отсутствуют	данные отсутствуют
540	777651.22	1319921.71	данные отсутствуют	данные отсутствуют
540	777651.22	1319921.71	данные отсутствуют	данные отсутствуют
548	777595.89	1319975.6	данные отсутствуют	данные отсутствуют
548	777595.89	1319975.6	данные отсутствуют	данные отсутствуют
549	777595.86	1319975.59	данные отсутствуют	данные отсутствуют
549	777595.86	1319975.59	данные отсутствуют	данные отсутствуют
559	777517.26	1319989.46	данные отсутствуют	данные отсутствуют
559	777517.26	1319989.46	данные отсутствуют	данные отсутствуют
568	777517.26	1320027.95	данные отсутствуют	данные отсутствуют
Государственный регистратор				ФГИС ЕГРН
полное наименование должности			подпись	инициалы, фамилия

М.П.

Земельный участок				
(вид объекта недвижимости)				
Лист № ____ Раздела <b>4.2</b>		Всего листов раздела <b>4.2</b> : ____		Всего разделов: ____
30.09.2021 № 99/2021/420869168				
Кадастровый номер:			02:17:000000:70 (единое землепользование)	
Номер точки	Координаты, м		Описание закрепления на местности	Средняя квадратическая погрешность определения координат характерных точек границы части земельного участка, м
	X	Y		
1	2	3	4	5
568	777517.26	1320027.95	данные отсутствуют	данные отсутствуют
593	777267.82	1320018.71	данные отсутствуют	данные отсутствуют
593	777267.82	1320018.71	данные отсутствуют	данные отсутствуют
593	777267.82	1320018.71	данные отсутствуют	данные отсутствуют
594	777245.25	1319981.54	данные отсутствуют	данные отсутствуют
594	777245.25	1319981.54	данные отсутствуют	данные отсутствуют
594	777245.25	1319981.54	данные отсутствуют	данные отсутствуют
595	777244.88	1319974.21	данные отсутствуют	данные отсутствуют
595	777244.88	1319974.21	данные отсутствуют	данные отсутствуют
595	777244.88	1319974.21	данные отсутствуют	данные отсутствуют
596	777244.87	1319974.18	данные отсутствуют	данные отсутствуют
596	777244.87	1319974.18	данные отсутствуют	данные отсутствуют
596	777244.87	1319974.18	данные отсутствуют	данные отсутствуют
597	777240.16	1319962.97	данные отсутствуют	данные отсутствуют
598	777240.13	1319962.93	данные отсутствуют	данные отсутствуют
599	777240.09	1319962.92	данные отсутствуют	данные отсутствуют
600	777227.71	1319961.75	данные отсутствуют	данные отсутствуют
Государственный регистратор				ФГИС ЕГРН
полное наименование должности			подпись	инициалы, фамилия

М.П.

Раздел 4.2

Выписка из Единого государственного реестра недвижимости об объекте недвижимости  
Сведения о частях земельного участка

Земельный участок				
(вид объекта недвижимости)				
Лист № ____ Раздела <b>4.2</b>		Всего листов раздела <b>4.2</b> : ____		Всего разделов: ____
30.09.2021 № 99/2021/420869168				
Кадастровый номер:			02:17:000000:70 (единое землепользование)	
Номер точки	Координаты, м		Описание закрепления на местности	Средняя квадратическая погрешность определения координат характерных точек границы части земельного участка, м
	X	Y		
1	2	3	4	5
601	777227.67	1319961.76	данные отсутствуют	данные отсутствуют
602	777224.15	1319963.49	данные отсутствуют	данные отсутствуют
603	777221.62	1319961.74	данные отсутствуют	данные отсутствуют
603	777221.62	1319961.74	данные отсутствуют	данные отсутствуют
603	777221.62	1319961.74	данные отсутствуют	данные отсутствуют
604	777219.03	1319962.38	данные отсутствуют	данные отсутствуют
604	777219.03	1319962.38	данные отсутствуют	данные отсутствуют
604	777219.03	1319962.38	данные отсутствуют	данные отсутствуют
605	777217.29	1319958.06	данные отсутствуют	данные отсутствуют
605	777217.29	1319958.06	данные отсутствуют	данные отсутствуют
605	777217.29	1319958.06	данные отсутствуют	данные отсутствуют
606	777220.29	1319953.66	данные отсутствуют	данные отсутствуют
606	777220.29	1319953.66	данные отсутствуют	данные отсутствуют
606	777220.29	1319953.66	данные отсутствуют	данные отсутствуют
607	777220.55	1319945.09	данные отсутствуют	данные отсутствуют
607	777220.55	1319945.09	данные отсутствуют	данные отсутствуют
607	777220.55	1319945.09	данные отсутствуют	данные отсутствуют
Государственный регистратор				ФГИС ЕГРН
полное наименование должности			подпись	инициалы, фамилия

М.П.



Земельный участок				
(вид объекта недвижимости)				
Лист № ____ Раздела <b>4.2</b>		Всего листов раздела <b>4.2</b> : ____		Всего разделов: ____
30.09.2021 № 99/2021/420869168				
Кадастровый номер:			02:17:000000:70 (единое землепользование)	
Номер точки	Координаты, м		Описание закрепления на местности	Средняя квадратическая погрешность определения координат характерных точек границы части земельного участка, м
	X	Y		
1	2	3	4	5
608	777208.33	1319920.05	данные отсутствуют	данные отсутствуют
608	777208.33	1319920.05	данные отсутствуют	данные отсутствуют
608	777208.33	1319920.05	данные отсутствуют	данные отсутствуют
609	777206.11	1319907.66	данные отсутствуют	данные отсутствуют
609	777206.11	1319907.66	данные отсутствуют	данные отсутствуют
610	777206.23	1319898.8	данные отсутствуют	данные отсутствуют
610	777206.23	1319898.8	данные отсутствуют	данные отсутствуют
611	777199.8	1319881.82	данные отсутствуют	данные отсутствуют
611	777199.8	1319881.82	данные отсутствуют	данные отсутствуют
612	777185.4	1319867.12	данные отсутствуют	данные отсутствуют
613	777158.64	1319803.03	данные отсутствуют	данные отсутствуют
614	777141.15	1319757.16	данные отсутствуют	данные отсутствуют
615	777123.21	1319710.5	данные отсутствуют	данные отсутствуют
616	777140.07	1319704.63	данные отсутствуют	данные отсутствуют
634	777639.92	1319764.53	данные отсутствуют	данные отсутствуют
635	777642.15	1319789.96	данные отсутствуют	данные отсутствуют
636	777692.35	1319787.51	данные отсутствуют	данные отсутствуют
Государственный регистратор				ФГИС ЕГРН
полное наименование должности			подпись	инициалы, фамилия

М.П.

Раздел 4.2

Выписка из Единого государственного реестра недвижимости об объекте недвижимости  
Сведения о частях земельного участка

Земельный участок				
(вид объекта недвижимости)				
Лист № ____ Раздела <b>4.2</b>		Всего листов раздела <b>4.2</b> : ____		Всего разделов: ____
30.09.2021 № 99/2021/420869168				
Кадастровый номер:			02:17:000000:70 (единое землепользование)	
Номер точки	Координаты, м		Описание закрепления на местности	Средняя квадратическая погрешность определения координат характерных точек границы части земельного участка, м
	X	Y		
1	2	3	4	5
637	777778.71	1319788.18	данные отсутствуют	данные отсутствуют
675	778432.28	1319724.92	данные отсутствуют	данные отсутствуют
677	778613.17	1319724.92	данные отсутствуют	данные отсутствуют
679	778713.67	1319733.53	данные отсутствуют	данные отсутствуют
680	778762.48	1319701.94	данные отсутствуют	данные отсутствуют
681	778759.61	1319664.62	данные отсутствуют	данные отсутствуют
682	778791.19	1319604.32	данные отсутствуют	данные отсутствуют
683	778857.24	1319607.19	данные отсутствуют	данные отсутствуют
683	778857.24	1319607.19	данные отсутствуют	данные отсутствуют
684	778920.41	1319566.99	данные отсутствуют	данные отсутствуют
684	778920.41	1319566.99	данные отсутствуют	данные отсутствуют
685	778954.86	1319492.34	данные отсутствуют	данные отсутствуют
686	779052.49	1319469.36	данные отсутствуют	данные отсутствуют
686	779052.49	1319469.36	данные отсутствуют	данные отсутствуют
687	779107.04	1319388.97	данные отсутствуют	данные отсутствуют
688	779150.11	1319348.77	данные отсутствуют	данные отсутствуют
689	779144.37	1319279.86	данные отсутствуют	данные отсутствуют
Государственный регистратор				ФГИС ЕГРН
полное наименование должности			подпись	инициалы, фамилия

М.П.

Земельный участок				
(вид объекта недвижимости)				
Лист № ____ Раздела <b>4.2</b>		Всего листов раздела <b>4.2</b> : ____		Всего разделов: ____
30.09.2021 № 99/2021/420869168				
Кадастровый номер:			02:17:000000:70 (единое землепользование)	
Номер точки	Координаты, м		Описание закрепления на местности	Средняя квадратическая погрешность определения координат характерных точек границы части земельного участка, м
	X	Y		
1	2	3	4	5
690	779141.5	1319182.23	данные отсутствуют	данные отсутствуют
691	779121.4	1319104.7	данные отсутствуют	данные отсутствуют
691	779121.4	1319104.7	данные отсутствуют	данные отсутствуют
692	779210.41	1319053.02	данные отсутствуют	данные отсутствуют
692	779210.41	1319053.02	данные отсутствуют	данные отсутствуют
693	779236.26	1319061.63	данные отсутствуют	данные отсутствуют
693	779236.26	1319061.63	данные отсутствуют	данные отсутствуют
694	779302.3	1319009.95	данные отсутствуют	данные отсутствуют
694	779302.3	1319009.95	данные отсутствуют	данные отсутствуют
695	779325.27	1318949.65	данные отсутствуют	данные отсутствуют
695	779325.27	1318949.65	данные отсутствуют	данные отсутствуют
696	779325.27	1318869.25	данные отсутствуют	данные отсутствуют
696	779325.27	1318869.25	данные отсутствуют	данные отсутствуют
697	779362.6	1318834.79	данные отсутствуют	данные отсутствуют
697	779362.6	1318834.79	данные отсутствуют	данные отсутствуют
698	779339.62	1318794.6	данные отсутствуют	данные отсутствуют
699	779328.14	1318768.75	данные отсутствуют	данные отсутствуют
Государственный регистратор				ФГИС ЕГРН
полное наименование должности			подпись	инициалы, фамилия

М.П.

Раздел 4.2

Выписка из Единого государственного реестра недвижимости об объекте недвижимости  
Сведения о частях земельного участка

Земельный участок				
(вид объекта недвижимости)				
Лист № ____ Раздела <b>4.2</b>		Всего листов раздела <b>4.2</b> : ____		Всего разделов: ____
30.09.2021 № 99/2021/420869168				
Кадастровый номер:			02:17:000000:70 (единое землепользование)	
Номер точки	Координаты, м		Описание закрепления на местности	Средняя квадратическая погрешность определения координат характерных точек границы части земельного участка, м
	X	Y		
1	2	3	4	5
708	779374.08	1318777.37	данные отсутствуют	данные отсутствуют
708	779374.08	1318777.37	данные отсутствуют	данные отсутствуют
709	779468.84	1318705.58	данные отсутствуют	данные отсутствуют
711	779511.91	1318605.09	данные отсутствуют	данные отсутствуют
712	779520.52	1318651.03	данные отсутствуют	данные отсутствуют
713	779592.3	1318651.03	данные отсутствуют	данные отсутствуют
713	779592.3	1318651.03	данные отсутствуют	данные отсутствуют
714	779684.19	1318622.31	данные отсутствуют	данные отсутствуют
715	779758.84	1318622.31	данные отсутствуют	данные отсутствуют
716	779865.08	1318593.6	данные отсутствуют	данные отсутствуют
717	779936.87	1318636.67	данные отсутствуют	данные отсутствуют
717	779936.87	1318636.67	данные отсутствуют	данные отсутствуют
718	780002.91	1318659.64	данные отсутствуют	данные отсутствуют
723	780020.14	1318725.68	данные отсутствуют	данные отсутствуют
723	780020.14	1318725.68	данные отсутствуют	данные отсутствуют
724	780031.62	1318837.67	данные отсутствуют	данные отсутствуют
724	780031.62	1318837.67	данные отсутствуют	данные отсутствуют
Государственный регистратор				ФГИС ЕГРН
полное наименование должности			подпись	инициалы, фамилия

М.П.

<b>Земельный участок</b>			
(вид объекта недвижимости)			
Лист № ____ Раздела <b>4.2</b>	Всего листов раздела <b>4.2</b> : ____	Всего разделов: ____	Всего листов выписки: ____
<b>30.09.2021 № 99/2021/420869168</b>			
Кадастровый номер:		<b>02:17:000000:70 (единое землепользование)</b>	

Номер точки	Координаты, м		Описание закрепления на местности	Средняя квадратическая погрешность определения координат характерных точек границы части земельного участка, м
	X	Y		
1	2	3	4	5
725	780126.38	1318852.02	данные отсутствуют	данные отсутствуют
726	780327.37	1318912.32	данные отсутствуют	данные отсутствуют
726	780327.37	1318912.32	данные отсутствуют	данные отсутствуют
727	780399.16	1318923.81	данные отсутствуют	данные отсутствуют
727	780399.16	1318923.81	данные отсутствуют	данные отсутствуют
728	780364.7	1318869.25	данные отсутствуют	данные отсутствуют
731	780608.76	1318814.7	данные отсутствуют	данные отсутствуют
732	780620.25	1318771.62	данные отсутствуют	данные отсутствуют
733	780758.88	1319113.36	данные отсутствуют	данные отсутствуют
733	780758.88	1319113.36	данные отсутствуют	данные отсутствуют
733	780758.88	1319113.36	данные отсутствуют	данные отсутствуют
733	780758.88	1319113.36	данные отсутствуют	данные отсутствуют
734	780759.25	1319115.58	данные отсутствуют	данные отсутствуют
734	780759.25	1319115.58	данные отсутствуют	данные отсутствуют
734	780759.25	1319115.58	данные отсутствуют	данные отсутствуют
734	780759.25	1319115.58	данные отсутствуют	данные отсутствуют
735	780757.03	1319115.95	данные отсутствуют	данные отсутствуют

Государственный регистратор		ФГИС ЕГРН
полное наименование должности	подпись	инициалы, фамилия

М.П.

<b>Земельный участок</b>			
(вид объекта недвижимости)			
Лист № ____ Раздела <b>4.2</b>	Всего листов раздела <b>4.2</b> : ____	Всего разделов: ____	Всего листов выписки: ____
<b>30.09.2021 № 99/2021/420869168</b>			
Кадастровый номер:		<b>02:17:000000:70 (единое землепользование)</b>	

Номер точки	Координаты, м		Описание закрепления на местности	Средняя квадратическая погрешность определения координат характерных точек границы части земельного участка, м
	X	Y		
1	2	3	4	5
735	780757.03	1319115.95	данные отсутствуют	данные отсутствуют
735	780757.03	1319115.95	данные отсутствуют	данные отсутствуют
735	780757.03	1319115.95	данные отсутствуют	данные отсутствуют
736	780756.66	1319113.73	данные отсутствуют	данные отсутствуют
736	780756.66	1319113.73	данные отсутствуют	данные отсутствуют
736	780756.66	1319113.73	данные отсутствуют	данные отсутствуют
736	780756.66	1319113.73	данные отсутствуют	данные отсутствуют
737	780702.8	1318780.2	данные отсутствуют	данные отсутствуют
737	780702.8	1318780.2	данные отсутствуют	данные отсутствуют
738	780703.17	1318782.42	данные отсутствуют	данные отсутствуют
738	780703.17	1318782.42	данные отсутствуют	данные отсутствуют
739	780700.95	1318782.79	данные отсутствуют	данные отсутствуют
739	780700.95	1318782.79	данные отсутствуют	данные отсутствуют
739	780700.95	1318782.79	данные отсутствуют	данные отсутствуют
740	780700.58	1318780.57	данные отсутствуют	данные отсутствуют
740	780700.58	1318780.57	данные отсутствуют	данные отсутствуют
740	780700.58	1318780.57	данные отсутствуют	данные отсутствуют

Государственный регистратор		ФГИС ЕГРН
полное наименование должности	подпись	инициалы, фамилия

М.П.

Земельный участок				
(вид объекта недвижимости)				
Лист № ____ Раздела <b>4.2</b>		Всего листов раздела <b>4.2</b> : ____		Всего разделов: ____
30.09.2021 № 99/2021/420869168				
Кадастровый номер:			02:17:000000:70 (единое землепользование)	
Номер точки	Координаты, м		Описание закрепления на местности	Средняя квадратическая погрешность определения координат характерных точек границы части земельного участка, м
	X	Y		
1	2	3	4	5
741	780720.88	1318887.85	данные отсутствуют	данные отсутствуют
741	780720.88	1318887.85	данные отсутствуют	данные отсутствуют
742	780721.25	1318890.07	данные отсутствуют	данные отсутствуют
742	780721.25	1318890.07	данные отсутствуют	данные отсутствуют
743	780719.03	1318890.44	данные отсутствуют	данные отсутствуют
743	780719.03	1318890.44	данные отсутствуют	данные отсутствуют
744	780718.66	1318888.22	данные отсутствуют	данные отсутствуют
744	780718.66	1318888.22	данные отсутствуют	данные отсутствуют
745	780685.07	1318674.12	данные отсутствуют	данные отсутствуют
745	780685.07	1318674.12	данные отсутствуют	данные отсутствуют
746	780685.44	1318676.34	данные отсутствуют	данные отсутствуют
746	780685.44	1318676.34	данные отсутствуют	данные отсутствуют
747	780683.22	1318676.71	данные отсутствуют	данные отсутствуют
747	780683.22	1318676.71	данные отсутствуют	данные отсутствуют
747	780683.22	1318676.71	данные отсутствуют	данные отсутствуют
748	780682.85	1318674.49	данные отсутствуют	данные отсутствуют
748	780682.85	1318674.49	данные отсутствуют	данные отсутствуют
Государственный регистратор				ФГИС ЕГРН
полное наименование должности			подпись	инициалы, фамилия

М.П.

Раздел 4.2

Выписка из Единого государственного реестра недвижимости об объекте недвижимости  
Сведения о частях земельного участка

Земельный участок				
(вид объекта недвижимости)				
Лист № ____ Раздела <b>4.2</b>		Всего листов раздела <b>4.2</b> : ____		Всего разделов: ____
30.09.2021 № 99/2021/420869168				
Кадастровый номер:			02:17:000000:70 (единое землепользование)	
Номер точки	Координаты, м		Описание закрепления на местности	Средняя квадратическая погрешность определения координат характерных точек границы части земельного участка, м
	X	Y		
1	2	3	4	5
748	780682.85	1318674.49	данные отсутствуют	данные отсутствуют
749	780739.85	1319000.42	данные отсутствуют	данные отсутствуют
749	780739.85	1319000.42	данные отсутствуют	данные отсутствуют
750	780740.22	1319002.64	данные отсутствуют	данные отсутствуют
750	780740.22	1319002.64	данные отсутствуют	данные отсутствуют
752	780737.63	1319000.79	данные отсутствуют	данные отсутствуют
752	780737.63	1319000.79	данные отсутствуют	данные отсутствуют
1204	779784.81	1314678.25	данные отсутствуют	данные отсутствуют
1204	779784.81	1314678.25	данные отсутствуют	данные отсутствуют
1205	779776.96	1314673.22	данные отсутствуют	данные отсутствуют
1205	779776.96	1314673.22	данные отсутствуют	данные отсутствуют
1206	779770.79	1314670.57	данные отсутствуют	данные отсутствуют
1206	779770.79	1314670.57	данные отсутствуют	данные отсутствуют
1207	779770.77	1314670.56	данные отсутствуют	данные отсутствуют
1207	779770.77	1314670.56	данные отсутствуют	данные отсутствуют
1208	779766.09	1314669.53	данные отсутствуют	данные отсутствуют
1208	779766.09	1314669.53	данные отсутствуют	данные отсутствуют
Государственный регистратор				ФГИС ЕГРН
полное наименование должности			подпись	инициалы, фамилия

М.П.

<b>Земельный участок</b>			
(вид объекта недвижимости)			
Лист № ____ Раздела <b>4.2</b>	Всего листов раздела <b>4.2</b> : ____	Всего разделов: ____	Всего листов выписки: ____
<b>30.09.2021 № 99/2021/420869168</b>			
Кадастровый номер:		<b>02:17:000000:70 (единое землепользование)</b>	

Номер точки	Координаты, м		Описание закрепления на местности	Средняя квадратическая погрешность определения координат характерных точек границы части земельного участка, м
	X	Y		
1	2	3	4	5
1209	779759.35	1314668.84	данные отсутствуют	данные отсутствуют
1209	779759.35	1314668.84	данные отсутствуют	данные отсутствуют
1210	779759.33	1314668.84	данные отсутствуют	данные отсутствуют
1210	779759.33	1314668.84	данные отсутствуют	данные отсутствуют
1211	779753.62	1314669.53	данные отсутствуют	данные отсутствуют
1211	779753.62	1314669.53	данные отсутствуют	данные отсутствуют
1212	779753.59	1314669.54	данные отсутствуют	данные отсутствуют
1212	779753.59	1314669.54	данные отсутствуют	данные отсутствуют
1213	779746.23	1314673.22	данные отсутствуют	данные отсутствуют
1213	779746.23	1314673.22	данные отсутствуют	данные отсутствуют
1214	779746.19	1314673.26	данные отсутствуют	данные отсутствуют
1214	779746.19	1314673.26	данные отсутствуют	данные отсутствуют
1215	779745.8	1314673.98	данные отсутствуют	данные отсутствуют
1215	779745.8	1314673.98	данные отсутствуют	данные отсутствуют
1216	779713.42	1314669.94	данные отсутствуют	данные отсутствуют
1216	779713.42	1314669.94	данные отсутствуют	данные отсутствуют
1217	779728.35	1314753.1	данные отсутствуют	данные отсутствуют

Государственный регистратор		ФГИС ЕГРН
полное наименование должности	подпись	инициалы, фамилия

М.П.

<b>Земельный участок</b>			
(вид объекта недвижимости)			
Лист № ____ Раздела <b>4.2</b>	Всего листов раздела <b>4.2</b> : ____	Всего разделов: ____	Всего листов выписки: ____
<b>30.09.2021 № 99/2021/420869168</b>			
Кадастровый номер:		<b>02:17:000000:70 (единое землепользование)</b>	

Номер точки	Координаты, м		Описание закрепления на местности	Средняя квадратическая погрешность определения координат характерных точек границы части земельного участка, м
	X	Y		
1	2	3	4	5
1217	779728.35	1314753.1	данные отсутствуют	данные отсутствуют
1218	779686.38	1314800.78	данные отсутствуют	данные отсутствуют
1218	779686.38	1314800.78	данные отсутствуют	данные отсутствуют
1219	779668.95	1314810.46	данные отсутствуют	данные отсутствуют
1219	779668.95	1314810.46	данные отсутствуют	данные отсутствуют
1220	779668.93	1314810.47	данные отсутствуют	данные отсутствуют
1220	779668.93	1314810.47	данные отсутствуют	данные отсутствуют
1220	779668.93	1314810.47	данные отсутствуют	данные отсутствуют
1221	779668.06	1314811.22	данные отсутствуют	данные отсутствуют
1221	779668.06	1314811.22	данные отсутствуют	данные отсутствуют
1221	779668.06	1314811.22	данные отсутствуют	данные отсутствуют
1222	779645.56	1314819.31	данные отсутствуют	данные отсутствуют
1222	779645.56	1314819.31	данные отсутствуют	данные отсутствуют
1223	779642.71	1314818.78	данные отсутствуют	данные отсутствуют
1223	779642.71	1314818.78	данные отсутствуют	данные отсутствуют
1234	779608.45	1314740.26	данные отсутствуют	данные отсутствуют
1234	779608.45	1314740.26	данные отсутствуют	данные отсутствуют

Государственный регистратор		ФГИС ЕГРН
полное наименование должности	подпись	инициалы, фамилия

М.П.

<b>Земельный участок</b>			
(вид объекта недвижимости)			
Лист № ____ Раздела <b>4.2</b>	Всего листов раздела <b>4.2</b> : ____	Всего разделов: ____	Всего листов выписки: ____
<b>30.09.2021 № 99/2021/420869168</b>			
Кадастровый номер:		<b>02:17:000000:70 (единое землепользование)</b>	

Номер точки	Координаты, м		Описание закрепления на местности	Средняя квадратическая погрешность определения координат характерных точек границы части земельного участка, м
	X	Y		
1	2	3	4	5
1235	779608.45	1314732.25	данные отсутствуют	данные отсутствуют
1235	779608.45	1314732.25	данные отсутствуют	данные отсутствуют
1236	779607.11	1314723.25	данные отсутствуют	данные отсутствуют
1236	779607.11	1314723.25	данные отсутствуют	данные отсутствуют
1237	779607.1	1314723.22	данные отсутствуют	данные отсутствуют
1237	779607.1	1314723.22	данные отсутствуют	данные отсутствуют
1238	779603.77	1314716.23	данные отсутствуют	данные отсутствуют
1238	779603.77	1314716.23	данные отсутствуют	данные отсутствуют
1239	779603.76	1314716.21	данные отсутствуют	данные отсутствуют
1239	779603.76	1314716.21	данные отсутствуют	данные отсутствуют
1240	779597.1	1314708.55	данные отсутствуют	данные отсутствуют
1240	779597.1	1314708.55	данные отсутствуют	данные отсутствуют
1241	779597.08	1314708.53	данные отсутствуют	данные отсутствуют
1241	779597.08	1314708.53	данные отсутствуют	данные отсутствуют
1242	779597.06	1314708.52	данные отсутствуют	данные отсутствуют
1242	779597.06	1314708.52	данные отсутствуют	данные отсутствуют
1267	779469.77	1314688.85	данные отсутствуют	данные отсутствуют
Государственный регистратор				ФГИС ЕГРН
полное наименование должности			подпись	инициалы, фамилия

М.П.

Раздел 4.2

Выписка из Единого государственного реестра недвижимости об объекте недвижимости  
Сведения о частях земельного участка

<b>Земельный участок</b>			
(вид объекта недвижимости)			
Лист № ____ Раздела <b>4.2</b>	Всего листов раздела <b>4.2</b> : ____	Всего разделов: ____	Всего листов выписки: ____
<b>30.09.2021 № 99/2021/420869168</b>			
Кадастровый номер:		<b>02:17:000000:70 (единое землепользование)</b>	

Номер точки	Координаты, м		Описание закрепления на местности	Средняя квадратическая погрешность определения координат характерных точек границы части земельного участка, м
	X	Y		
1	2	3	4	5
1268	779461.44	1314689.19	данные отсутствуют	данные отсутствуют
1269	779461.4	1314689.2	данные отсутствуют	данные отсутствуют
1270	779454.08	1314693.2	данные отсутствуют	данные отсутствуют
1271	779454.06	1314693.21	данные отсутствуют	данные отсутствуют
1272	779448.73	1314698.2	данные отсутствуют	данные отсутствуют
1273	779443.06	1314703.53	данные отсутствуют	данные отсутствуют
1274	779443.05	1314703.55	данные отсутствуют	данные отсутствуют
1279	779431.68	1314689.55	данные отсутствуют	данные отсутствуют
1280	779430.56	1314679.65	данные отсутствуют	данные отсутствуют
1281	779427.12	1314668.22	данные отсутствуют	данные отсутствуют
1282	779425.94	1314666.73	данные отсутствуют	данные отсутствуют
1283	779444.9	1314670.66	данные отсутствуют	данные отсутствуют
1284	779467.35	1314666.98	данные отсутствуют	данные отсутствуют
1287	779543.4	1314710.98	данные отсутствуют	данные отсутствуют
1289	779602.5	1314683.02	данные отсутствуют	данные отсутствуют
1290	779631.37	1314717.38	данные отсутствуют	данные отсутствуют
1290	779631.37	1314717.38	данные отсутствуют	данные отсутствуют
Государственный регистратор				ФГИС ЕГРН
полное наименование должности			подпись	инициалы, фамилия

М.П.

<b>Земельный участок</b>			
(вид объекта недвижимости)			
Лист № ____ Раздела <b>4.2</b>	Всего листов раздела <b>4.2</b> : ____	Всего разделов: ____	Всего листов выписки: ____
<b>30.09.2021 № 99/2021/420869168</b>			
Кадастровый номер:		<b>02:17:000000:70 (единое землепользование)</b>	

Номер точки	Координаты, м		Описание закрепления на местности	Средняя квадратическая погрешность определения координат характерных точек границы части земельного участка, м
	X	Y		
1	2	3	4	5
1291	779641.91	1314707.76	данные отсутствуют	данные отсутствуют
1292	779734.46	1314644.99	данные отсутствуют	данные отсутствуют
1293	779744.99	1314617.95	данные отсутствуют	данные отсутствуют
1294	779766.07	1314615.22	данные отсутствуют	данные отсутствуют
1398	776844.52	1308219.6	данные отсутствуют	данные отсутствуют
1398	776844.52	1308219.6	данные отсутствуют	данные отсутствуют
1398	776844.52	1308219.6	данные отсутствуют	данные отсутствуют
1399	776872.45	1308298.2	данные отсутствуют	данные отсутствуют
1427	776879.14	1308203.47	данные отсутствуют	данные отсутствуют
1428	776860.96	1308217.41	данные отсутствуют	данные отсутствуют
1428	776860.96	1308217.41	данные отсутствуют	данные отсутствуют
1429	776855.81	1308214.34	данные отсутствуют	данные отсутствуют
1429	776855.81	1308214.34	данные отсутствуют	данные отсутствуют
1430	776798.65	1308239.83	данные отсутствуют	данные отсутствуют
1430	776798.65	1308239.83	данные отсутствуют	данные отсутствуют
1513	776798.37	1308352.72	данные отсутствуют	данные отсутствуют
1513	776798.37	1308352.72	данные отсутствуют	данные отсутствуют

Государственный регистратор		ФГИС ЕГРН
полное наименование должности	подпись	инициалы, фамилия

М.П.

<b>Земельный участок</b>			
(вид объекта недвижимости)			
Лист № ____ Раздела <b>4.2</b>	Всего листов раздела <b>4.2</b> : ____	Всего разделов: ____	Всего листов выписки: ____
<b>30.09.2021 № 99/2021/420869168</b>			
Кадастровый номер:		<b>02:17:000000:70 (единое землепользование)</b>	

Номер точки	Координаты, м		Описание закрепления на местности	Средняя квадратическая погрешность определения координат характерных точек границы части земельного участка, м
	X	Y		
1	2	3	4	5
1514	776840.53	1308357.71	данные отсутствуют	данные отсутствуют
1514	776840.53	1308357.71	данные отсутствуют	данные отсутствуют
1515	776841.66	1308360.9	данные отсутствуют	данные отсутствуют
1515	776841.66	1308360.9	данные отсутствуют	данные отсутствуют
1516	776875.99	1308308.19	данные отсутствуют	данные отсутствуют
1516	776875.99	1308308.19	данные отсутствуют	данные отсутствуют
1517	776874.55	1308304.13	данные отсутствуют	данные отсутствуют
1517	776874.55	1308304.13	данные отсутствуют	данные отсутствуют
1518	776803.61	1308238.66	данные отсутствуют	данные отсутствуют
1518	776803.61	1308238.66	данные отсутствуют	данные отсутствуют
2867	774422.95	1318325.67	данные отсутствуют	данные отсутствуют
2868	774408.64	1318360.79	данные отсутствуют	данные отсутствуют
2869	774413.73	1318362.37	данные отсутствуют	данные отсутствуют
2870	774420.13	1318356.88	данные отсутствуют	данные отсутствуют
2871	774437.14	1318363.35	данные отсутствуют	данные отсутствуют
2872	774462.39	1318372.86	данные отсутствуют	данные отсутствуют
2873	774517.67	1318389.19	данные отсутствуют	данные отсутствуют

Государственный регистратор		ФГИС ЕГРН
полное наименование должности	подпись	инициалы, фамилия

М.П.

Земельный участок				
(вид объекта недвижимости)				
Лист № ____ Раздела <b>4.2</b>		Всего листов раздела <b>4.2</b> : ____		Всего разделов: ____
30.09.2021 № 99/2021/420869168				
Кадастровый номер:			02:17:000000:70 (единое землепользование)	
Номер точки	Координаты, м		Описание закрепления на местности	Средняя квадратическая погрешность определения координат характерных точек границы части земельного участка, м
	X	Y		
1	2	3	4	5
2874	774626.94	1318420.61	данные отсутствуют	данные отсутствуют
2876	774799.88	1318466.56	данные отсутствуют	данные отсутствуют
2877	774870.68	1318494.13	данные отсутствуют	данные отсутствуют
2878	774974.63	1318525.44	данные отсутствуют	данные отсутствуют
2879	775137.84	1318575.09	данные отсутствуют	данные отсутствуют
2880	775166.54	1318584.74	данные отсутствуют	данные отсутствуют
2881	775196.53	1318595.62	данные отсутствуют	данные отсутствуют
2882	775249.27	1318618.84	данные отсутствуют	данные отсутствуют
2883	775278.2	1318632.45	данные отсутствуют	данные отсутствуют
2884	775434.74	1318714.38	данные отсутствуют	данные отсутствуют
2885	775573.88	1318768.86	данные отсутствуют	данные отсутствуют
2886	775678.68	1318828.7	данные отсутствуют	данные отсутствуют
3084	774510.92	1318351.96	данные отсутствуют	данные отсутствуют
3113	774567.68	1318373.75	данные отсутствуют	данные отсутствуют
3114	774602.08	1318406.82	данные отсутствуют	данные отсутствуют
3115	774647.05	1318417.4	данные отсутствуют	данные отсутствуют
3116	774742.3	1318402.85	данные отсутствуют	данные отсутствуют
Государственный регистратор				ФГИС ЕГРН
полное наименование должности			подпись	инициалы, фамилия

М.П.

Раздел 4.2

Выписка из Единого государственного реестра недвижимости об объекте недвижимости  
Сведения о частях земельного участка

Земельный участок				
(вид объекта недвижимости)				
Лист № ____ Раздела <b>4.2</b>		Всего листов раздела <b>4.2</b> : ____		Всего разделов: ____
30.09.2021 № 99/2021/420869168				
Кадастровый номер:			02:17:000000:70 (единое землепользование)	
Номер точки	Координаты, м		Описание закрепления на местности	Средняя квадратическая погрешность определения координат характерных точек границы части земельного участка, м
	X	Y		
1	2	3	4	5
3187	775612.51	1318789.52	данные отсутствуют	данные отсутствуют
3188	775573.34	1318766.59	данные отсутствуют	данные отсутствуют
3189	775442.69	1318713.94	данные отсутствуют	данные отсутствуют
3190	775312.96	1318649.45	данные отсутствуют	данные отсутствуют
3191	775283.03	1318633.91	данные отсутствуют	данные отсутствуют
3192	775246.65	1318616.71	данные отсутствуют	данные отсутствуют
3193	775195.55	1318594.22	данные отсутствуют	данные отсутствуют
3194	775154.37	1318579.83	данные отсутствуют	данные отсутствуют
3195	775123.78	1318569.91	данные отсутствуют	данные отсутствуют
3196	775091.2	1318560.16	данные отсутствуют	данные отсутствуют
3197	774983.55	1318527.41	данные отсутствуют	данные отсутствуют
3198	774860.2	1318487.73	данные отсутствуют	данные отсутствуют
3199	774798.02	1318464.58	данные отсутствуют	данные отсутствуют
3201	774599.57	1318410.67	данные отсутствуют	данные отсутствуют
3202	774561.87	1318373.96	данные отсутствуют	данные отсутствуют
3294	779608.13	1314689.72	данные отсутствуют	данные отсутствуют
3295	779641.4	1314708.22	данные отсутствуют	данные отсутствуют
Государственный регистратор				ФГИС ЕГРН
полное наименование должности			подпись	инициалы, фамилия

М.П.



<b>Земельный участок</b>			
(вид объекта недвижимости)			
Лист № ____ Раздела <b>4.2</b>	Всего листов раздела <b>4.2</b> : ____	Всего разделов: ____	Всего листов выписки: ____
<b>30.09.2021 № 99/2021/420869168</b>			
Кадастровый номер:		<b>02:17:000000:70 (единое землепользование)</b>	

Номер точки	Координаты, м		Описание закрепления на местности	Средняя квадратическая погрешность определения координат характерных точек границы части земельного участка, м
	X	Y		
1	2	3	4	5
3296	779677.28	1314805.83	данные отсутствуют	данные отсутствуют
3297	779657.73	1314814.94	данные отсутствуют	данные отсутствуют
3298	779621.54	1314716.51	данные отсутствуют	данные отсутствуют
3299	780718.65	1318629.69	данные отсутствуют	данные отсутствуют
3300	780755.92	1318622.32	данные отсутствуют	данные отсутствуют
3301	780759.48	1318643.54	данные отсутствуют	данные отсутствуют
3302	780722.12	1318650.92	данные отсутствуют	данные отсутствуют
3303	780796.32	1319142.71	данные отсутствуют	данные отсутствуют
3304	780778.59	1319169.33	данные отсутствуют	данные отсутствуют
3305	780699.91	1318647.76	данные отсутствуют	данные отсутствуют
3306	780717.12	1318621	данные отсутствуют	данные отсутствуют
3307	780699.83	1318670.54	данные отсутствуют	данные отсутствуют
3308	780784.63	1319172.15	данные отсутствуют	данные отсутствуют
3309	780747.19	1319154.64	данные отсутствуют	данные отсутствуют
3310	780669.49	1318695.05	данные отсутствуют	данные отсутствуют
3311	780696.82	1318652.55	данные отсутствуют	данные отсутствуют
3312	780738	1319003.01	данные отсутствуют	данные отсутствуют

Государственный регистратор		ФГИС ЕГРН
полное наименование должности	подпись	инициалы, фамилия

М.П.

<b>Земельный участок</b>			
(вид объекта недвижимости)			
Лист № ____ Раздела <b>4.2</b>	Всего листов раздела <b>4.2</b> : ____	Всего разделов: ____	Всего листов выписки: ____
<b>30.09.2021 № 99/2021/420869168</b>			
Кадастровый номер:		<b>02:17:000000:70 (единое землепользование)</b>	

Номер точки	Координаты, м		Описание закрепления на местности	Средняя квадратическая погрешность определения координат характерных точек границы части земельного участка, м
	X	Y		
1	2	3	4	5
3312	780738	1319003.01	данные отсутствуют	данные отсутствуют
3313	779575.31	1314702.01	данные отсутствуют	данные отсутствуют
3314	779551.94	1314733.57	данные отсутствуют	данные отсутствуют
3315	779542.48	1314711.75	данные отсутствуют	данные отсутствуют
3316	779565.21	1314678.69	данные отсутствуют	данные отсутствуют
3317	780683.38	1318674.4	данные отсутствуют	данные отсутствуют
3318	780683.74	1318676.62	данные отсутствуют	данные отсутствуют
3319	780700.65	1318780.56	данные отсутствуют	данные отсутствуют
3320	780701.01	1318782.78	данные отсутствуют	данные отсутствуют
3321	780762.71	1319161.9	данные отсутствуют	данные отсутствуют
3322	780707.85	1319136.26	данные отсутствуют	данные отсутствуют
3323	780642.82	1318736.53	данные отсутствуют	данные отсутствуют
3324	780683.26	1318673.65	данные отсутствуют	данные отсутствуют
3325	780648.66	1319109.46	данные отсутствуют	данные отсутствуют
3326	780672.21	1319120.73	данные отсутствуют	данные отсутствуют
3327	780680.64	1319125.25	данные отсутствуют	данные отсутствуют
3328	780682.68	1319126.34	данные отсутствуют	данные отсутствуют

Государственный регистратор		ФГИС ЕГРН
полное наименование должности	подпись	инициалы, фамилия

М.П.

<b>Земельный участок</b>			
(вид объекта недвижимости)			
Лист № ____ Раздела <b>4.2</b>	Всего листов раздела <b>4.2</b> : ____	Всего разделов: ____	Всего листов выписки: ____
<b>30.09.2021 № 99/2021/420869168</b>			
Кадастровый номер:		<b>02:17:000000:70 (единое землепользование)</b>	

Номер точки	Координаты, м		Описание закрепления на местности	Средняя квадратическая погрешность определения координат характерных точек границы части земельного участка, м
	X	Y		
1	2	3	4	5
3329	780627.33	1319105	данные отсутствуют	данные отсутствуют
3330	780627.12	1319103.5	данные отсутствуют	данные отсутствуют
3331	780826.22	1319083.29	данные отсутствуют	данные отсутствуют
3332	780827.47	1319091.59	данные отсутствуют	данные отсутствуют
3333	780812.12	1319112.28	данные отсутствуют	данные отсутствуют
3334	780809.15	1319114.76	данные отсутствуют	данные отсутствуют
3335	780802.77	1319127.52	данные отсутствуют	данные отсутствуют
3336	780802.66	1319130.19	данные отсутствуют	данные отсутствуют
3337	780781.29	1319170.59	данные отсутствуют	данные отсутствуют
3338	780783.59	1319167.14	данные отсутствуют	данные отсутствуют
3339	780785.37	1319158.4	данные отсутствуют	данные отсутствуют
3340	780785.94	1319148.81	данные отсутствуют	данные отсутствуют
3341	780786.1	1319146.01	данные отсутствуют	данные отсутствуют
3342	780794.12	1319109.57	данные отсутствуют	данные отсутствуют
3343	780803.59	1319097.91	данные отсутствуют	данные отсутствуют
3344	780814.52	1319087.7	данные отсутствуют	данные отсутствуют
3345	779724.87	1314660.2	данные отсутствуют	данные отсутствуют
Государственный регистратор				ФГИС ЕГРН
полное наименование должности			подпись	инициалы, фамилия

М.П.

<b>Земельный участок</b>			
(вид объекта недвижимости)			
Лист № ____ Раздела <b>4.2</b>	Всего листов раздела <b>4.2</b> : ____	Всего разделов: ____	Всего листов выписки: ____
<b>30.09.2021 № 99/2021/420869168</b>			
Кадастровый номер:		<b>02:17:000000:70 (единое землепользование)</b>	

Номер точки	Координаты, м		Описание закрепления на местности	Средняя квадратическая погрешность определения координат характерных точек границы части земельного участка, м
	X	Y		
1	2	3	4	5
3346	779738.93	1314662.28	данные отсутствуют	данные отсутствуют
3347	779767.05	1314666.45	данные отсутствуют	данные отсутствуют
3348	779788.4	1314672.7	данные отсутствуют	данные отсутствуют
3349	779796.52	1314672.19	данные отсутствуют	данные отсутствуют
3350	779798.61	1314677.33	данные отсутствуют	данные отсутствуют
3351	779638.87	1314815.59	данные отсутствуют	данные отсутствуют
3352	779608.44	1314740.61	данные отсутствуют	данные отсутствуют
3353	779595.2	1314707.97	данные отсутствуют	данные отсутствуют
3354	779588.92	1314692.51	данные отсутствуют	данные отсутствуют
3355	779592.1	1314691.96	данные отсутствуют	данные отсутствуют
3356	779606.15	1314699.25	данные отсутствуют	данные отсутствуют
3357	779611.88	1314712.79	данные отсутствуют	данные отсутствуют
3358	779615.53	1314732.58	данные отсутствуют	данные отсутствуют
3359	779619.69	1314762.26	данные отсутствуют	данные отсутствуют
3360	779625.94	1314781	данные отсутствуют	данные отсутствуют
3361	779631.67	1314794.54	данные отсутствуют	данные отсутствуют
3362	779635.83	1314804.43	данные отсутствуют	данные отсутствуют
Государственный регистратор				ФГИС ЕГРН
полное наименование должности			подпись	инициалы, фамилия

М.П.

<b>Земельный участок</b>			
(вид объекта недвижимости)			
Лист № ____ Раздела <b>4.2</b>	Всего листов раздела <b>4.2</b> : ____	Всего разделов: ____	Всего листов выписки: ____
<b>30.09.2021 № 99/2021/420869168</b>			
Кадастровый номер:		<b>02:17:000000:70 (единое землепользование)</b>	

Номер точки	Координаты, м		Описание закрепления на местности	Средняя квадратическая погрешность определения координат характерных точек границы части земельного участка, м
	X	Y		
1	2	3	4	5
3363	779644.17	1314811.72	данные отсутствуют	данные отсутствуют
3364	779655.1	1314811.72	данные отсутствуют	данные отсутствуют
3365	779671.76	1314804.43	данные отсутствуют	данные отсутствуют
3366	779682.7	1314794.02	данные отсутствуют	данные отсутствуют
3367	779683.47	1314793.09	данные отсутствуют	данные отсутствуют
3368	779700.92	1314772.15	данные отсутствуют	данные отсутствуют
3369	779701.55	1314771.01	данные отсутствуют	данные отсутствуют
3370	779668.54	1314689.7	данные отсутствуют	данные отсутствуют
3371	779710.85	1314661.01	данные отсутствуют	данные отсутствуют
3372	779711.57	1314662.79	данные отсутствуют	данные отсутствуют
3373	779712.9	1314661.76	данные отсутствуют	данные отсутствуют
3374	776846.57	1308353.36	данные отсутствуют	данные отсутствуют
3375	776793.52	1308350.3	данные отсутствуют	данные отсутствуют
3376	776763.32	1308248.11	данные отсутствуют	данные отсутствуют
3377	776811.57	1308234.95	данные отсутствуют	данные отсутствуют
3378	776861.54	1308330.37	данные отсутствуют	данные отсутствуют
3379	776853.08	1308312.79	данные отсутствуют	данные отсутствуют

Государственный регистратор		ФГИС ЕГРН
полное наименование должности	подпись	инициалы, фамилия

М.П.

<b>Земельный участок</b>			
(вид объекта недвижимости)			
Лист № ____ Раздела <b>4.2</b>	Всего листов раздела <b>4.2</b> : ____	Всего разделов: ____	Всего листов выписки: ____
<b>30.09.2021 № 99/2021/420869168</b>			
Кадастровый номер:		<b>02:17:000000:70 (единое землепользование)</b>	

Номер точки	Координаты, м		Описание закрепления на местности	Средняя квадратическая погрешность определения координат характерных точек границы части земельного участка, м
	X	Y		
1	2	3	4	5
3380	776823.36	1308232.26	данные отсутствуют	данные отсутствуют
3381	776822.35	1308229.93	данные отсутствуют	данные отсутствуют
3382	776868.77	1308211.42	данные отсутствуют	данные отсутствуют
3383	776870.05	1308214.36	данные отсутствуют	данные отсутствуют
3384	776893.05	1308276.7	данные отсутствуют	данные отсутствуют
3385	776872.87	1308296.95	данные отсутствуют	данные отсутствуют
3386	777303.21	1319627.87	данные отсутствуют	данные отсутствуют
3387	777462.38	1319774.74	данные отсутствуют	данные отсутствуют
3388	777494.86	1319885.36	данные отсутствуют	данные отсутствуют
3389	777470.9	1320024.4	данные отсутствуют	данные отсутствуют
3390	777460.5	1320044.55	данные отсутствуют	данные отсутствуют
3391	777457.65	1320041.33	данные отсутствуют	данные отсутствуют
3392	777467.06	1320023.12	данные отсутствуют	данные отсутствуют
3393	777490.78	1319885.6	данные отсутствуют	данные отсутствуют
3394	777458.86	1319776.94	данные отсутствуют	данные отсутствуют
3395	777299.31	1319629.7	данные отсутствуют	данные отсутствуют
3396	775634.88	1318758.54	данные отсутствуют	данные отсутствуют

Государственный регистратор		ФГИС ЕГРН
полное наименование должности	подпись	инициалы, фамилия

М.П.

<b>Земельный участок</b>			
(вид объекта недвижимости)			
Лист № ____ Раздела <b>4.2</b>	Всего листов раздела <b>4.2</b> : ____	Всего разделов: ____	Всего листов выписки: ____
<b>30.09.2021 № 99/2021/420869168</b>			
Кадастровый номер:		<b>02:17:000000:70 (единое землепользование)</b>	

Номер точки	Координаты, м		Описание закрепления на местности	Средняя квадратическая погрешность определения координат характерных точек границы части земельного участка, м
	X	Y		
1	2	3	4	5
3397	775694.85	1318789.36	данные отсутствуют	данные отсутствуют
3398	775693.32	1318793.07	данные отсутствуют	данные отсутствуют
3399	775633.12	1318762.14	данные отсутствуют	данные отсутствуют
3400	775631.51	1318761.4	данные отсутствуют	данные отсутствуют
3401	775633.78	1318758.04	данные отсутствуют	данные отсутствуют
3402	774754.76	1318403.73	данные отсутствуют	данные отсутствуют
3403	774737.98	1318403.51	данные отсутствуют	данные отсутствуют
3404	774621.86	1318373.34	данные отсутствуют	данные отсутствуют
3405	774637.36	1318373.22	данные отсутствуют	данные отсутствуют
3406	774427.57	1318315.29	данные отсутствуют	данные отсутствуют
3407	774458.04	1318326.62	данные отсутствуют	данные отсутствуют
3408	774510.49	1318340.25	данные отсутствуют	данные отсутствуют
3409	774510.64	1318344.44	данные отсутствуют	данные отсутствуют
3410	774456.84	1318330.46	данные отсутствуют	данные отсутствуют
3411	774425.93	1318318.96	данные отсутствуют	данные отсутствуют
3412	774431.62	1318306.17	данные отсутствуют	данные отсутствуют
3413	774436.43	1318307.55	данные отсутствуют	данные отсутствуют
Государственный регистратор				ФГИС ЕГРН
полное наименование должности			подпись	инициалы, фамилия

М.П.

Раздел 4.2

Выписка из Единого государственного реестра недвижимости об объекте недвижимости  
Сведения о частях земельного участка

<b>Земельный участок</b>			
(вид объекта недвижимости)			
Лист № ____ Раздела <b>4.2</b>	Всего листов раздела <b>4.2</b> : ____	Всего разделов: ____	Всего листов выписки: ____
<b>30.09.2021 № 99/2021/420869168</b>			
Кадастровый номер:		<b>02:17:000000:70 (единое землепользование)</b>	

Номер точки	Координаты, м		Описание закрепления на местности	Средняя квадратическая погрешность определения координат характерных точек границы части земельного участка, м
	X	Y		
1	2	3	4	5
3414	774436.95	1318309.78	данные отсутствуют	данные отсутствуют
3415	774454.82	1318316.58	данные отсутствуют	данные отсутствуют
3416	774478.31	1318325.43	данные отсутствуют	данные отсутствуют
3417	774510.29	1318334.87	данные отсутствуют	данные отсутствуют
3418	774672	1318432.16	данные отсутствуют	данные отсутствуют
3419	775632.15	1318760.46	данные отсутствуют	данные отсутствуют
3420	775658.76	1318777.47	данные отсутствуют	данные отсутствуют
3421	775692.15	1318795.92	данные отсутствуют	данные отсутствуют
3422	774659.23	1318430.38	данные отсутствуют	данные отсутствуют
3423	774711.59	1318393.99	данные отсутствуют	данные отсутствуют
3424	774741.17	1318403.02	данные отсутствуют	данные отсутствуют
3425	774642.81	1318373.18	данные отсутствуют	данные отсутствуют
3426	777169.25	1319690.9	данные отсутствуют	данные отсутствуют
3427	777187.84	1319739.28	данные отсутствуют	данные отсутствуют
3428	777205.08	1319784.49	данные отсутствуют	данные отсутствуют
3429	777227.84	1319838.99	данные отсутствуют	данные отсутствуют
3430	777242.85	1319854.32	данные отсутствуют	данные отсутствуют
Государственный регистратор				ФГИС ЕГРН
полное наименование должности			подпись	инициалы, фамилия

М.П.

<b>Земельный участок</b>			
(вид объекта недвижимости)			
Лист № ____ Раздела <b>4.2</b>	Всего листов раздела <b>4.2</b> : ____	Всего разделов: ____	Всего листов выписки: ____
<b>30.09.2021 № 99/2021/420869168</b>			
Кадастровый номер:		<b>02:17:000000:70 (единое землепользование)</b>	

Номер точки	Координаты, м		Описание закрепления на местности	Средняя квадратическая погрешность определения координат характерных точек границы части земельного участка, м
	X	Y		
1	2	3	4	5
3431	777256.35	1319889.98	данные отсутствуют	данные отсутствуют
3432	777256.17	1319903.55	данные отсутствуют	данные отсутствуют
3433	777256.32	1319904.38	данные отсутствуют	данные отсутствуют
3434	777270.9	1319934.26	данные отсутствуют	данные отсутствуют
3435	777275.23	1319950.56	данные отсутствуют	данные отсутствуют
3436	777287.82	1319972.87	данные отсутствуют	данные отсутствуют
3437	777300.71	1320023	данные отсутствуют	данные отсутствуют
3438	780724.46	1319134.17	данные отсутствуют	данные отсутствуют
3439	780726.49	1319144.97	данные отсутствуют	данные отсутствуют
3440	780722.02	1319142.88	данные отсутствуют	данные отсутствуют
3441	780720.52	1319134.88	данные отсутствуют	данные отсутствуют
3442	780650.4	1318724.74	данные отсутствуют	данные отсутствуют
3443	780653.61	1318719.75	данные отсутствуют	данные отсутствуют
3444	779696.12	1314765.89	данные отсутствуют	данные отсутствуют
3445	779707.4	1314776.9	данные отсутствуют	данные отсутствуют
3446	779704.75	1314779.91	данные отсутствуют	данные отсутствуют
3447	779692.69	1314768.14	данные отсутствуют	данные отсутствуют

Государственный регистратор		ФГИС ЕГРН
полное наименование должности	подпись	инициалы, фамилия

М.П.

<b>Земельный участок</b>			
(вид объекта недвижимости)			
Лист № ____ Раздела <b>4.2</b>	Всего листов раздела <b>4.2</b> : ____	Всего разделов: ____	Всего листов выписки: ____
<b>30.09.2021 № 99/2021/420869168</b>			
Кадастровый номер:		<b>02:17:000000:70 (единое землепользование)</b>	

Номер точки	Координаты, м		Описание закрепления на местности	Средняя квадратическая погрешность определения координат характерных точек границы части земельного участка, м
	X	Y		
1	2	3	4	5
3448	779664.13	1314692.69	данные отсутствуют	данные отсутствуют
3449	779667.53	1314690.38	данные отсутствуют	данные отсутствуют
3450	776809.98	1308354.09	данные отсутствуют	данные отсутствуют
3451	776805.66	1308353.58	данные отсутствуют	данные отсутствуют
3452	776773.66	1308245.69	данные отсутствуют	данные отсутствуют
3453	776777.56	1308244.77	данные отсутствуют	данные отсутствуют
3454	780819.85	1319005.52	данные отсутствуют	данные отсутствуют
3455	780822.46	1319017.02	данные отсутствуют	данные отсутствуют
3456	780793.31	1319152.42	данные отсутствуют	данные отсутствуют
3457	780793.29	1319146.26	данные отсутствуют	данные отсутствуют
3458	780793.29	1319146.06	данные отсутствуют	данные отсутствуют
3459	780793.35	1319143.56	данные отсутствуют	данные отсутствуют
3460	780794.87	1319113.02	данные отсутствуют	данные отсутствуют
3461	780791.47	1319091.3	данные отсутствуют	данные отсутствуют
3462	780787.87	1319084.07	данные отсутствуют	данные отсутствуют
3463	780785.07	1319077.22	данные отсутствуют	данные отсутствуют
3464	780783.86	1319072.83	данные отсутствуют	данные отсутствуют

Государственный регистратор		ФГИС ЕГРН
полное наименование должности	подпись	инициалы, фамилия

М.П.

Земельный участок				
(вид объекта недвижимости)				
Лист № ____ Раздела <b>4.2</b>		Всего листов раздела <b>4.2</b> : ____		Всего разделов: ____
30.09.2021 № 99/2021/420869168				
Кадастровый номер:			02:17:000000:70 (единое землепользование)	
Номер точки	Координаты, м		Описание закрепления на местности	Средняя квадратическая погрешность определения координат характерных точек границы части земельного участка, м
	X	Y		
1	2	3	4	5
3465	780756.53	1318952.45	данные отсутствуют	данные отсутствуют
3466	780755.96	1318949.53	данные отсутствуют	данные отсутствуют
3467	780746.77	1318893.81	данные отсутствуют	данные отсутствуют
3468	780735.28	1318825.15	данные отсутствуют	данные отсутствуют
3469	780716.16	1318687.69	данные отсутствуют	данные отсутствуют
3470	780707.51	1318635.94	данные отсутствуют	данные отсутствуют
3471	779467.55	1314667.05	данные отсутствуют	данные отсутствуют
3472	779476.5	1314688.85	данные отсутствуют	данные отсутствуют
3473	779439.45	1314708.71	данные отсутствуют	данные отсутствуют
3474	779430.92	1314682.8	данные отсутствуют	данные отсутствуют
3475	779426.98	1314668.04	данные отсутствуют	данные отсутствуют
3476	779426.4	1314667.31	данные отсутствуют	данные отсутствуют
3477	779798.42	1314677.35	данные отсутствуют	данные отсутствуют
3478	779638.62	1314815.38	данные отсутствуют	данные отсутствуют
3479	779608.43	1314741.02	данные отсутствуют	данные отсутствуют
3480	779594.98	1314707.91	данные отсутствуют	данные отсутствуют
3481	779583.95	1314680.73	данные отсутствуют	данные отсутствуют
Государственный регистратор				ФГИС ЕГРН
полное наименование должности			подпись	инициалы, фамилия

М.П.

Раздел 4.2

Выписка из Единого государственного реестра недвижимости об объекте недвижимости  
Сведения о частях земельного участка

Земельный участок				
(вид объекта недвижимости)				
Лист № ____ Раздела <b>4.2</b>		Всего листов раздела <b>4.2</b> : ____		Всего разделов: ____
30.09.2021 № 99/2021/420869168				
Кадастровый номер:			02:17:000000:70 (единое землепользование)	
Номер точки	Координаты, м		Описание закрепления на местности	Средняя квадратическая погрешность определения координат характерных точек границы части земельного участка, м
	X	Y		
1	2	3	4	5
3482	779774.91	1314619.43	данные отсутствуют	данные отсутствуют
3483	780784.96	1318831.79	данные отсутствуют	данные отсутствуют
3484	780791.28	1318870.65	данные отсутствуют	данные отсутствуют
3485	780827.26	1319091.75	данные отсутствуют	данные отсутствуют
3486	780626.75	1319104.77	данные отсутствуют	данные отсутствуют
3487	780583.04	1318836.13	данные отсутствуют	данные отсутствуют
3488	780743.89	1318579.37	данные отсутствуют	данные отсутствуют
3489	776703	1308305.03	данные отсутствуют	данные отсутствуют
3490	776701.86	1308304.79	данные отсутствуют	данные отсутствуют
3491	776690.18	1308265.26	данные отсутствуют	данные отсутствуют
3492	776880.31	1308202.93	данные отсутствуют	данные отсутствуют
3493	776899.98	1308269.47	данные отсутствуют	данные отсутствуют
3494	778577.01	1319815.21	данные отсутствуют	данные отсутствуют
3494	778577.01	1319815.21	данные отсутствуют	данные отсутствуют
3495	778534.2	1319807.14	данные отсутствуют	данные отсутствуют
3495	778534.2	1319807.14	данные отсутствуют	данные отсутствуют
3496	778539.33	1319804.82	данные отсутствуют	данные отсутствуют
Государственный регистратор				ФГИС ЕГРН
полное наименование должности			подпись	инициалы, фамилия

М.П.

Земельный участок				
(вид объекта недвижимости)				
Лист № ____ Раздела <b>4.2</b>		Всего листов раздела <b>4.2</b> : ____		Всего разделов: ____
30.09.2021 № 99/2021/420869168				
Кадастровый номер:			02:17:000000:70 (единое землепользование)	
Номер точки	Координаты, м		Описание закрепления на местности	Средняя квадратическая погрешность определения координат характерных точек границы части земельного участка, м
	X	Y		
1	2	3	4	5
3496	778539.33	1319804.82	данные отсутствуют	данные отсутствуют
3497	778549.01	1319807.52	данные отсутствуют	данные отсутствуют
3497	778549.01	1319807.52	данные отсутствуют	данные отсутствуют
3498	778563.44	1319808.63	данные отсутствуют	данные отсутствуют
3498	778563.44	1319808.63	данные отсутствуют	данные отсутствуют
3499	778571.64	1319813.13	данные отсутствуют	данные отсутствуют
3499	778571.64	1319813.13	данные отсутствуют	данные отсутствуют
3500	779238.29	1319186.87	данные отсутствуют	данные отсутствуют
3500	779238.29	1319186.87	данные отсутствуют	данные отсутствуют
3501	779235.5	1319188.27	данные отсутствуют	данные отсутствуют
3501	779235.5	1319188.27	данные отсутствуют	данные отсутствуют
3502	779231.85	1319188.09	данные отсутствуют	данные отсутствуют
3502	779231.85	1319188.09	данные отсутствуют	данные отсутствуют
3503	779228.84	1319182.71	данные отсутствуют	данные отсутствуют
3503	779228.84	1319182.71	данные отсутствуют	данные отсутствуют
3504	779228.52	1319181.23	данные отсутствуют	данные отсутствуют
3504	779228.52	1319181.23	данные отсутствуют	данные отсутствуют
Государственный регистратор				ФГИС ЕГРН
полное наименование должности			подпись	инициалы, фамилия

М.П.

Земельный участок				
(вид объекта недвижимости)				
Лист № ____ Раздела <b>4.2</b>		Всего листов раздела <b>4.2</b> : ____		Всего разделов: ____
30.09.2021 № 99/2021/420869168				
Кадастровый номер:			02:17:000000:70 (единое землепользование)	
Номер точки	Координаты, м		Описание закрепления на местности	Средняя квадратическая погрешность определения координат характерных точек границы части земельного участка, м
	X	Y		
1	2	3	4	5
3505	779955.75	1318834.26	данные отсутствуют	данные отсутствуют
3505	779955.75	1318834.26	данные отсутствуют	данные отсутствуют
3506	779953.43	1318834.23	данные отсутствуют	данные отсутствуют
3506	779953.43	1318834.23	данные отсутствуют	данные отсутствуют
3507	779956.45	1318833.95	данные отсутствуют	данные отсутствуют
3507	779956.45	1318833.95	данные отсутствуют	данные отсутствуют
3508	779975.63	1318821.66	данные отсутствуют	данные отсутствуют
3508	779975.63	1318821.66	данные отсутствуют	данные отсутствуют
3509	779974.36	1318823.12	данные отсутствуют	данные отсутствуют
3509	779974.36	1318823.12	данные отсутствуют	данные отсутствуют
3510	779962.15	1318831.45	данные отсутствуют	данные отсутствуют
3510	779962.15	1318831.45	данные отсутствуют	данные отсутствуют
3511	779957.46	1318833.51	данные отсутствуют	данные отсутствуют
3511	779957.46	1318833.51	данные отсутствуют	данные отсутствуют
3512	780022.59	1318629.36	данные отсутствуют	данные отсутствуют
3513	780028.35	1318635.7	данные отсутствуют	данные отсутствуют
3514	780048.65	1318653.93	данные отсутствуют	данные отсутствуют
Государственный регистратор				ФГИС ЕГРН
полное наименование должности			подпись	инициалы, фамилия

М.П.

<b>Земельный участок</b>			
(вид объекта недвижимости)			
Лист № ____ Раздела <b>4.2</b>	Всего листов раздела <b>4.2</b> : ____	Всего разделов: ____	Всего листов выписки: ____
<b>30.09.2021 № 99/2021/420869168</b>			
Кадастровый номер:		<b>02:17:000000:70 (единое землепользование)</b>	

Номер точки	Координаты, м		Описание закрепления на местности	Средняя квадратическая погрешность определения координат характерных точек границы части земельного участка, м
	X	Y		
1	2	3	4	5
3515	780056.45	1318662.14	данные отсутствуют	данные отсутствуют
3516	780410.15	1318865.89	данные отсутствуют	данные отсутствуют
3517	780411.7	1318866.51	данные отсутствуют	данные отсутствуют
3518	780426.29	1318874.24	данные отсутствуют	данные отсутствуют
3519	780439.42	1318884.26	данные отсутствуют	данные отсутствуют
3520	780450.36	1318895.84	данные отсутствуют	данные отсутствуют
3521	780460.37	1318908.3	данные отсутствуют	данные отсутствуют
3522	780469.61	1318921.99	данные отсутствуют	данные отсутствуют
3523	780476.48	1318937.01	данные отсутствуют	данные отсутствуют
3524	780480.78	1318952.95	данные отсутствуют	данные отсутствуют
3525	780484.16	1318973.6	данные отсутствуют	данные отсутствуют
3526	780485.45	1318990.07	данные отсутствуют	данные отсутствуют
3527	780484.01	1319006.52	данные отсутствуют	данные отсутствуют
3528	780485.22	1319029.13	данные отсутствуют	данные отсутствуют
3529	780518.01	1319041.96	данные отсутствуют	данные отсутствуют
3530	780538.03	1319031.19	данные отсутствуют	данные отсутствуют
3531	780561.84	1319016.76	данные отсутствуют	данные отсутствуют
Государственный регистратор				ФГИС ЕГРН
полное наименование должности			подпись	инициалы, фамилия

М.П.

<b>Земельный участок</b>			
(вид объекта недвижимости)			
Лист № ____ Раздела <b>4.2</b>	Всего листов раздела <b>4.2</b> : ____	Всего разделов: ____	Всего листов выписки: ____
<b>30.09.2021 № 99/2021/420869168</b>			
Кадастровый номер:		<b>02:17:000000:70 (единое землепользование)</b>	

Номер точки	Координаты, м		Описание закрепления на местности	Средняя квадратическая погрешность определения координат характерных точек границы части земельного участка, м
	X	Y		
1	2	3	4	5
3532	780576.9	1319009.99	данные отсутствуют	данные отсутствуют
3533	780592.87	1319005.79	данные отсутствуют	данные отсутствуют
3534	780621.21	1319003.08	данные отсутствуют	данные отсутствуют
3535	780637.73	1319003.14	данные отсутствуют	данные отсутствуют
3536	780654.01	1319005.91	данные отсутствуют	данные отсутствуют
3537	780676.15	1319013.09	данные отсутствуют	данные отсутствуют
3538	780691.79	1319019.88	данные отсутствуют	данные отсутствуют
3539	780707.51	1319028.38	данные отсутствуют	данные отсутствуют
3540	780725.14	1319035.52	данные отсутствуют	данные отсутствуют
3541	780739.9	1319029.51	данные отсутствуют	данные отсутствуют
3542	780751.5	1319017.75	данные отсутствуют	данные отсутствуют
3543	780764.34	1319007.32	данные отсутствуют	данные отсутствуют
3544	780778.01	1318998.05	данные отсутствуют	данные отсутствуют
3545	780793.02	1318991.16	данные отсутствуют	данные отсутствуют
3546	780815.15	1318984.8	данные отсутствуют	данные отсутствуют
3547	780833.67	1319083.39	данные отсутствуют	данные отсутствуют
3547	780833.67	1319083.39	данные отсутствуют	данные отсутствуют
Государственный регистратор				ФГИС ЕГРН
полное наименование должности			подпись	инициалы, фамилия

М.П.



<b>Земельный участок</b>			
(вид объекта недвижимости)			
Лист № ____ Раздела <b>4.2</b>	Всего листов раздела <b>4.2</b> : ____	Всего разделов: ____	Всего листов выписки: ____
<b>30.09.2021 № 99/2021/420869168</b>			
Кадастровый номер:		<b>02:17:000000:70 (единое землепользование)</b>	

Номер точки	Координаты, м		Описание закрепления на местности	Средняя квадратическая погрешность определения координат характерных точек границы части земельного участка, м
	X	Y		
1	2	3	4	5
3548	780827.11	1319085.17	данные отсутствуют	данные отсутствуют
3548	780827.11	1319085.17	данные отсутствуют	данные отсутствуют
3549	780816.68	1319093.58	данные отсутствуют	данные отсутствуют
3549	780816.68	1319093.58	данные отсутствуют	данные отсутствуют
3550	780807.4	1319106.78	данные отсутствуют	данные отсутствуют
3550	780807.4	1319106.78	данные отсутствуют	данные отсутствуют
3551	780806.5	1319126.68	данные отсутствуют	данные отсутствуют
3551	780806.5	1319126.68	данные отсутствуют	данные отсутствуют
3552	780687.8	1319128.32	данные отсутствуют	данные отсутствуют
3552	780687.8	1319128.32	данные отсутствуют	данные отсутствуют
3553	780687.58	1319128.2	данные отсутствуют	данные отсутствуют
3553	780687.58	1319128.2	данные отсутствуют	данные отсутствуют
3554	780664.83	1319118.98	данные отсутствуют	данные отсутствуют
3554	780664.83	1319118.98	данные отсутствуют	данные отсутствуют
3555	780644.25	1319107.86	данные отсутствуют	данные отсутствуют
3555	780644.25	1319107.86	данные отсутствуют	данные отсутствуют
3556	780629.13	1319102.77	данные отсутствуют	данные отсутствуют

Государственный регистратор		ФГИС ЕГРН
полное наименование должности	подпись	инициалы, фамилия

М.П.

<b>Земельный участок</b>			
(вид объекта недвижимости)			
Лист № ____ Раздела <b>4.2</b>	Всего листов раздела <b>4.2</b> : ____	Всего разделов: ____	Всего листов выписки: ____
<b>30.09.2021 № 99/2021/420869168</b>			
Кадастровый номер:		<b>02:17:000000:70 (единое землепользование)</b>	

Номер точки	Координаты, м		Описание закрепления на местности	Средняя квадратическая погрешность определения координат характерных точек границы части земельного участка, м
	X	Y		
1	2	3	4	5
3556	780629.13	1319102.77	данные отсутствуют	данные отсутствуют
3557	780622.84	1319103.27	данные отсутствуют	данные отсутствуют
3557	780622.84	1319103.27	данные отсутствуют	данные отсутствуют
3558	780617.63	1319103.68	данные отсутствуют	данные отсутствуют
3558	780617.63	1319103.68	данные отсутствуют	данные отсутствуют
3559	780610.24	1319104.27	данные отсутствуют	данные отсутствуют
3559	780610.24	1319104.27	данные отсутствуют	данные отсутствуют
3560	780598.85	1319110.57	данные отсутствуют	данные отсутствуют
3560	780598.85	1319110.57	данные отсутствуют	данные отсутствуют
3561	780597.36	1319112.46	данные отсутствуют	данные отсутствуют
3561	780597.36	1319112.46	данные отсутствуют	данные отсутствуют
3562	780542.43	1319143.63	данные отсутствуют	данные отсутствуют
3562	780542.43	1319143.63	данные отсутствуют	данные отсутствуют
3563	780534.68	1319143.06	данные отсутствуют	данные отсутствуют
3563	780534.68	1319143.06	данные отсутствуют	данные отсутствуют
3564	780509.23	1319141.62	данные отсутствуют	данные отсутствуют
3564	780509.23	1319141.62	данные отсутствуют	данные отсутствуют

Государственный регистратор		ФГИС ЕГРН
полное наименование должности	подпись	инициалы, фамилия

М.П.

<b>Земельный участок</b>			
(вид объекта недвижимости)			
Лист № ____ Раздела <b>4.2</b>	Всего листов раздела <b>4.2</b> : ____	Всего разделов: ____	Всего листов выписки: ____
<b>30.09.2021 № 99/2021/420869168</b>			
Кадастровый номер:		<b>02:17:000000:70 (единое землепользование)</b>	

Номер точки	Координаты, м		Описание закрепления на местности	Средняя квадратическая погрешность определения координат характерных точек границы части земельного участка, м
	X	Y		
1	2	3	4	5
3565	780494.35	1319140.21	данные отсутствуют	данные отсутствуют
3565	780494.35	1319140.21	данные отсутствуют	данные отсутствуют
3566	780455.27	1319124.54	данные отсутствуют	данные отсутствуют
3566	780455.27	1319124.54	данные отсутствуют	данные отсутствуют
3567	780436.19	1319121.66	данные отсутствуют	данные отсутствуют
3567	780436.19	1319121.66	данные отсутствуют	данные отсутствуют
3568	780419.9	1319125.42	данные отсутствуют	данные отсутствуют
3568	780419.9	1319125.42	данные отсутствуют	данные отсутствуют
3569	780390.8	1319147.91	данные отсутствуют	данные отсутствуют
3569	780390.8	1319147.91	данные отсутствуют	данные отсутствуют
3570	780345.33	1319134.51	данные отсутствуют	данные отсутствуют
3570	780345.33	1319134.51	данные отсутствуют	данные отсутствуют
3571	780342.18	1319129.92	данные отсутствуют	данные отсутствуют
3571	780342.18	1319129.92	данные отсутствуют	данные отсутствуют
3572	780331.23	1319112.52	данные отсутствуют	данные отсутствуют
3572	780331.23	1319112.52	данные отсутствуют	данные отсутствуют
3573	780316.54	1319099.54	данные отсутствуют	данные отсутствуют

Государственный регистратор		ФГИС ЕГРН
полное наименование должности	подпись	инициалы, фамилия

М.П.

<b>Земельный участок</b>			
(вид объекта недвижимости)			
Лист № ____ Раздела <b>4.2</b>	Всего листов раздела <b>4.2</b> : ____	Всего разделов: ____	Всего листов выписки: ____
<b>30.09.2021 № 99/2021/420869168</b>			
Кадастровый номер:		<b>02:17:000000:70 (единое землепользование)</b>	

Номер точки	Координаты, м		Описание закрепления на местности	Средняя квадратическая погрешность определения координат характерных точек границы части земельного участка, м
	X	Y		
1	2	3	4	5
3573	780316.54	1319099.54	данные отсутствуют	данные отсутствуют
3574	780282.79	1319084.54	данные отсутствуют	данные отсутствуют
3574	780282.79	1319084.54	данные отсутствуют	данные отсутствуют
3575	780263.18	1319072.49	данные отсутствуют	данные отсутствуют
3575	780263.18	1319072.49	данные отсутствуют	данные отсутствуют
3576	780254.71	1319060.82	данные отсутствуют	данные отсутствуют
3576	780254.71	1319060.82	данные отсутствуют	данные отсутствуют
3577	780252.86	1319055.5	данные отсутствуют	данные отсутствуют
3577	780252.86	1319055.5	данные отсутствуют	данные отсутствуют
3578	780251.7	1319045.87	данные отсутствуют	данные отсутствуют
3578	780251.7	1319045.87	данные отсутствуют	данные отсутствуют
3579	780255.73	1319036.05	данные отсутствуют	данные отсутствуют
3579	780255.73	1319036.05	данные отсутствуют	данные отсутствуют
3580	780260.92	1319032.22	данные отсутствуют	данные отсутствуют
3580	780260.92	1319032.22	данные отсутствуют	данные отсутствуют
3581	780290.48	1319032.5	данные отсутствуют	данные отсутствуют
3581	780290.48	1319032.5	данные отсутствуют	данные отсутствуют

Государственный регистратор		ФГИС ЕГРН
полное наименование должности	подпись	инициалы, фамилия

М.П.

<b>Земельный участок</b>			
(вид объекта недвижимости)			
Лист № ____ Раздела <b>4.2</b>	Всего листов раздела <b>4.2</b> : ____	Всего разделов: ____	Всего листов выписки: ____
<b>30.09.2021 № 99/2021/420869168</b>			
Кадастровый номер:		<b>02:17:000000:70 (единое землепользование)</b>	

Номер точки	Координаты, м		Описание закрепления на местности	Средняя квадратическая погрешность определения координат характерных точек границы части земельного участка, м
	X	Y		
1	2	3	4	5
3582	780318.37	1319035.51	данные отсутствуют	данные отсутствуют
3582	780318.37	1319035.51	данные отсутствуют	данные отсутствуют
3583	780351.1	1319023.65	данные отсутствуют	данные отсутствуют
3583	780351.1	1319023.65	данные отсутствуют	данные отсутствуют
3584	780359.27	1319018.5	данные отсутствуют	данные отсутствуют
3584	780359.27	1319018.5	данные отсутствуют	данные отсутствуют
3585	780381.97	1319001.38	данные отсутствуют	данные отсутствуют
3585	780381.97	1319001.38	данные отсутствуют	данные отсутствуют
3586	780385.45	1318989.64	данные отсутствуют	данные отсутствуют
3586	780385.45	1318989.64	данные отсутствуют	данные отсутствуют
3587	780382.41	1318970.93	данные отсутствуют	данные отсутствуют
3587	780382.41	1318970.93	данные отсутствуют	данные отсутствуют
3588	780372.4	1318958.47	данные отсутствуют	данные отсутствуют
3588	780372.4	1318958.47	данные отсутствуют	данные отсутствуют
3589	780342.54	1318945.71	данные отсутствуют	данные отсутствуют
3589	780342.54	1318945.71	данные отсутствуют	данные отсутствуют
3590	780305.87	1318935.83	данные отсутствуют	данные отсутствуют

Государственный регистратор		ФГИС ЕГРН
полное наименование должности	подпись	инициалы, фамилия

М.П.

<b>Земельный участок</b>			
(вид объекта недвижимости)			
Лист № ____ Раздела <b>4.2</b>	Всего листов раздела <b>4.2</b> : ____	Всего разделов: ____	Всего листов выписки: ____
<b>30.09.2021 № 99/2021/420869168</b>			
Кадастровый номер:		<b>02:17:000000:70 (единое землепользование)</b>	

Номер точки	Координаты, м		Описание закрепления на местности	Средняя квадратическая погрешность определения координат характерных точек границы части земельного участка, м
	X	Y		
1	2	3	4	5
3590	780305.87	1318935.83	данные отсутствуют	данные отсутствуют
3591	780303.81	1318935.34	данные отсутствуют	данные отсутствуют
3591	780303.81	1318935.34	данные отсутствуют	данные отсутствуют
3592	780282.16	1318928.78	данные отсутствуют	данные отсутствуют
3592	780282.16	1318928.78	данные отсутствуют	данные отсутствуют
3593	780278.57	1318927.34	данные отсутствуют	данные отсутствуют
3593	780278.57	1318927.34	данные отсутствуют	данные отсутствуют
3594	780265.77	1318927.17	данные отсутствуют	данные отсутствуют
3594	780265.77	1318927.17	данные отсутствуют	данные отсутствуют
3595	780253.11	1318930.85	данные отсутствуют	данные отсутствуют
3595	780253.11	1318930.85	данные отсутствуют	данные отсутствуют
3596	780230.43	1318934.68	данные отсутствуют	данные отсутствуют
3596	780230.43	1318934.68	данные отсутствуют	данные отсутствуют
3597	780224.96	1318934.87	данные отсутствуют	данные отсутствуют
3597	780224.96	1318934.87	данные отсутствуют	данные отсутствуют
3598	780208.37	1318933.16	данные отсутствуют	данные отсутствуют
3598	780208.37	1318933.16	данные отсутствуют	данные отсутствуют

Государственный регистратор		ФГИС ЕГРН
полное наименование должности	подпись	инициалы, фамилия

М.П.

Земельный участок				
(вид объекта недвижимости)				
Лист № ____ Раздела <b>4.2</b>		Всего листов раздела <b>4.2</b> : ____		Всего разделов: ____
30.09.2021 № 99/2021/420869168				
Кадастровый номер:			02:17:000000:70 (единое землепользование)	
Номер точки	Координаты, м		Описание закрепления на местности	Средняя квадратическая погрешность определения координат характерных точек границы части земельного участка, м
	X	Y		
1	2	3	4	5
3599	780180.89	1318929.69	данные отсутствуют	данные отсутствуют
3599	780180.89	1318929.69	данные отсутствуют	данные отсутствуют
3600	780180.19	1318929.59	данные отсутствуют	данные отсутствуют
3600	780180.19	1318929.59	данные отсутствуют	данные отсутствуют
3601	780167	1318926.82	данные отсутствуют	данные отсутствуют
3601	780167	1318926.82	данные отсутствуют	данные отсутствуют
3602	780070.14	1318921.75	данные отсутствуют	данные отсутствуют
3602	780070.14	1318921.75	данные отсутствуют	данные отсутствуют
3603	780066.98	1318919.82	данные отсутствуют	данные отсутствуют
3603	780066.98	1318919.82	данные отсутствуют	данные отсутствуют
3604	780048.39	1318910.9	данные отсутствуют	данные отсутствуют
3604	780048.39	1318910.9	данные отсутствуют	данные отсутствуют
3605	780020.5	1318904.49	данные отсутствуют	данные отсутствуют
3605	780020.5	1318904.49	данные отсутствуют	данные отсутствуют
3606	780016.17	1318905.29	данные отсутствуют	данные отсутствуют
3606	780016.17	1318905.29	данные отсутствуют	данные отсутствуют
3607	779928.63	1318840.52	данные отсутствуют	данные отсутствуют
Государственный регистратор				ФГИС ЕГРН
полное наименование должности			подпись	инициалы, фамилия

М.П.

Раздел 4.2

Выписка из Единого государственного реестра недвижимости об объекте недвижимости  
Сведения о частях земельного участка

Земельный участок				
(вид объекта недвижимости)				
Лист № ____ Раздела <b>4.2</b>		Всего листов раздела <b>4.2</b> : ____		Всего разделов: ____
30.09.2021 № 99/2021/420869168				
Кадастровый номер:			02:17:000000:70 (единое землепользование)	
Номер точки	Координаты, м		Описание закрепления на местности	Средняя квадратическая погрешность определения координат характерных точек границы части земельного участка, м
	X	Y		
1	2	3	4	5
3607	779928.63	1318840.52	данные отсутствуют	данные отсутствуют
3608	779937.58	1318839.98	данные отсутствуют	данные отсутствуют
3608	779937.58	1318839.98	данные отсутствуют	данные отсутствуют
3609	779957.57	1318840.02	данные отсутствуют	данные отсутствуют
3609	779957.57	1318840.02	данные отсутствуют	данные отсутствуют
3610	779965.3	1318836.56	данные отсутствуют	данные отсутствуют
3610	779965.3	1318836.56	данные отсутствуют	данные отсутствуют
3611	779978.63	1318827.36	данные отсутствуют	данные отсутствуют
3611	779978.63	1318827.36	данные отсутствуют	данные отсутствуют
3612	779985.17	1318819.7	данные отсутствуют	данные отсутствуют
3612	779985.17	1318819.7	данные отсутствуют	данные отсутствуют
3613	779994.1	1318800.43	данные отсутствуют	данные отсутствуют
3613	779994.1	1318800.43	данные отсутствуют	данные отсутствуют
3614	779997.92	1318779.73	данные отсутствуют	данные отсутствуют
3614	779997.92	1318779.73	данные отсутствуют	данные отсутствуют
3615	779997.11	1318765.1	данные отсутствуют	данные отсутствуют
3615	779997.11	1318765.1	данные отсутствуют	данные отсутствуют
Государственный регистратор				ФГИС ЕГРН
полное наименование должности			подпись	инициалы, фамилия

М.П.

Земельный участок				
(вид объекта недвижимости)				
Лист № ____ Раздела <b>4.2</b>		Всего листов раздела <b>4.2</b> : ____		Всего разделов: ____
30.09.2021 № 99/2021/420869168				
Кадастровый номер:			02:17:000000:70 (единое землепользование)	
Номер точки	Координаты, м		Описание закрепления на местности	Средняя квадратическая погрешность определения координат характерных точек границы части земельного участка, м
	X	Y		
1	2	3	4	5
3616	779994.01	1318757.57	данные отсутствуют	данные отсутствуют
3616	779994.01	1318757.57	данные отсутствуют	данные отсутствуют
3617	779990.54	1318743.87	данные отсутствуют	данные отсутствуют
3617	779990.54	1318743.87	данные отсутствуют	данные отсутствуют
3618	779989.58	1318739.62	данные отсутствуют	данные отсутствуют
3618	779989.58	1318739.62	данные отсутствуют	данные отсутствуют
3619	779981.84	1318728.34	данные отсутствуют	данные отсутствуют
3619	779981.84	1318728.34	данные отсутствуют	данные отсутствуют
3620	779963.39	1318711.77	данные отсутствуют	данные отсутствуют
3620	779963.39	1318711.77	данные отсутствуют	данные отсутствуют
3621	779952.34	1318700.69	данные отсутствуют	данные отсутствуют
3621	779952.34	1318700.69	данные отсутствуют	данные отсутствуют
3622	779943.71	1318690.52	данные отсутствуют	данные отсутствуют
3622	779943.71	1318690.52	данные отсутствуют	данные отсутствуют
3623	779941.41	1318688.71	данные отсутствуют	данные отсутствуют
3623	779941.41	1318688.71	данные отсутствуют	данные отсутствуют
3624	779926.33	1318675.88	данные отсутствуют	данные отсутствуют
Государственный регистратор				ФГИС ЕГРН
полное наименование должности			подпись	инициалы, фамилия

М.П.

Земельный участок				
(вид объекта недвижимости)				
Лист № ____ Раздела <b>4.2</b>		Всего листов раздела <b>4.2</b> : ____		Всего разделов: ____
30.09.2021 № 99/2021/420869168				
Кадастровый номер:			02:17:000000:70 (единое землепользование)	
Номер точки	Координаты, м		Описание закрепления на местности	Средняя квадратическая погрешность определения координат характерных точек границы части земельного участка, м
	X	Y		
1	2	3	4	5
3624	779926.33	1318675.88	данные отсутствуют	данные отсутствуют
3625	779918.39	1318668.19	данные отсутствуют	данные отсутствуют
3625	779918.39	1318668.19	данные отсутствуют	данные отсутствуют
3626	779909.95	1318666.5	данные отсутствуют	данные отсутствуют
3626	779909.95	1318666.5	данные отсутствуют	данные отсутствуют
3627	779888.42	1318658.08	данные отсутствуют	данные отсутствуют
3627	779888.42	1318658.08	данные отсутствуют	данные отсутствуют
3628	779873.56	1318654.22	данные отсутствуют	данные отсутствуют
3628	779873.56	1318654.22	данные отсутствуют	данные отсутствуют
3629	779848.71	1318655.66	данные отсутствуют	данные отсутствуют
3629	779848.71	1318655.66	данные отсутствуют	данные отсутствуют
3630	779836.76	1318655.84	данные отсутствуют	данные отсутствуют
3630	779836.76	1318655.84	данные отсутствуют	данные отсутствуют
3631	779836	1318656.11	данные отсутствуют	данные отсутствуют
3631	779836	1318656.11	данные отсутствуют	данные отсутствуют
3632	779401.21	1318850	данные отсутствуют	данные отсутствуют
3632	779401.21	1318850	данные отсутствуют	данные отсутствуют
Государственный регистратор				ФГИС ЕГРН
полное наименование должности			подпись	инициалы, фамилия

М.П.

Земельный участок				
(вид объекта недвижимости)				
Лист № ____ Раздела <b>4.2</b>		Всего листов раздела <b>4.2</b> : ____		Всего разделов: ____
30.09.2021 № 99/2021/420869168				
Кадастровый номер:			02:17:000000:70 (единое землепользование)	
Номер точки	Координаты, м		Описание закрепления на местности	Средняя квадратическая погрешность определения координат характерных точек границы части земельного участка, м
	X	Y		
1	2	3	4	5
3633	779283.69	1319101.73	данные отсутствуют	данные отсутствуют
3633	779283.69	1319101.73	данные отсутствуют	данные отсутствуют
3634	779277.65	1319098.93	данные отсутствуют	данные отсутствуют
3634	779277.65	1319098.93	данные отсутствуют	данные отсутствуют
3635	779268.02	1319088.81	данные отсутствуют	данные отсутствуют
3635	779268.02	1319088.81	данные отсутствуют	данные отсутствуют
3636	779264.62	1319086.47	данные отсутствуют	данные отсутствуют
3636	779264.62	1319086.47	данные отсутствуют	данные отсутствуют
3637	779245.17	1319077.5	данные отсутствуют	данные отсутствуют
3637	779245.17	1319077.5	данные отсутствуют	данные отсутствуют
3638	779240.69	1319076.4	данные отсутствуют	данные отсутствуют
3638	779240.69	1319076.4	данные отсутствуют	данные отсутствуют
3639	779227.9	1319078.27	данные отсутствуют	данные отсутствуют
3639	779227.9	1319078.27	данные отсутствуют	данные отсутствуют
3640	779219.72	1319083.29	данные отсутствуют	данные отсутствуют
3640	779219.72	1319083.29	данные отсутствуют	данные отсутствуют
3641	779169.92	1319118.1	данные отсутствуют	данные отсутствуют
Государственный регистратор				ФГИС ЕГРН
полное наименование должности			подпись	инициалы, фамилия

М.П.

Раздел 4.2

Выписка из Единого государственного реестра недвижимости об объекте недвижимости  
Сведения о частях земельного участка

Земельный участок				
(вид объекта недвижимости)				
Лист № ____ Раздела <b>4.2</b>		Всего листов раздела <b>4.2</b> : ____		Всего разделов: ____
30.09.2021 № 99/2021/420869168				
Кадастровый номер:			02:17:000000:70 (единое землепользование)	
Номер точки	Координаты, м		Описание закрепления на местности	Средняя квадратическая погрешность определения координат характерных точек границы части земельного участка, м
	X	Y		
1	2	3	4	5
3641	779169.92	1319118.1	данные отсутствуют	данные отсутствуют
3642	779172.03	1319127.58	данные отсутствуют	данные отсутствуют
3642	779172.03	1319127.58	данные отсутствуют	данные отсутствуют
3643	779173.16	1319129.33	данные отсутствуют	данные отсутствуют
3643	779173.16	1319129.33	данные отсутствуют	данные отсутствуют
3644	779182.85	1319136.01	данные отсутствуют	данные отсутствуют
3644	779182.85	1319136.01	данные отсутствуют	данные отсутствуют
3645	779186.72	1319136.3	данные отсутствуют	данные отсутствуют
3645	779186.72	1319136.3	данные отсутствуют	данные отсутствуют
3646	779216.2	1319166.08	данные отсутствуют	данные отсутствуют
3646	779216.2	1319166.08	данные отсутствуют	данные отсутствуют
3647	779216.47	1319166.48	данные отсутствуют	данные отсутствуют
3647	779216.47	1319166.48	данные отсутствуют	данные отсутствуют
3648	779221.11	1319174.67	данные отсутствуют	данные отсутствуют
3648	779221.11	1319174.67	данные отсутствуют	данные отсутствуют
3649	779223.37	1319185.23	данные отсутствуют	данные отсутствуют
3649	779223.37	1319185.23	данные отсутствуют	данные отсутствуют
Государственный регистратор				ФГИС ЕГРН
полное наименование должности			подпись	инициалы, фамилия

М.П.

<b>Земельный участок</b>			
(вид объекта недвижимости)			
Лист № ____ Раздела <b>4.2</b>	Всего листов раздела <b>4.2</b> : ____	Всего разделов: ____	Всего листов выписки: ____
<b>30.09.2021 № 99/2021/420869168</b>			
Кадастровый номер:		<b>02:17:000000:70 (единое землепользование)</b>	

Номер точки	Координаты, м		Описание закрепления на местности	Средняя квадратическая погрешность определения координат характерных точек границы части земельного участка, м
	X	Y		
1	2	3	4	5
3650	779227.92	1319193.12	данные отсутствуют	данные отсутствуют
3650	779227.92	1319193.12	данные отсутствуют	данные отсутствуют
3651	779229.91	1319194.01	данные отсутствуют	данные отсутствуют
3651	779229.91	1319194.01	данные отсутствуют	данные отсутствуют
3652	779237.48	1319193.98	данные отсутствуют	данные отсутствуют
3652	779237.48	1319193.98	данные отсутствуют	данные отсутствуют
3653	779242.78	1319191.33	данные отсутствуют	данные отсутствуют
3653	779242.78	1319191.33	данные отсутствуют	данные отсутствуют
3654	779243	1319191.31	данные отсутствуют	данные отсутствуют
3654	779243	1319191.31	данные отсутствуют	данные отсутствуют
3655	778896.58	1319635.07	данные отсутствуют	данные отсутствуют
3655	778896.58	1319635.07	данные отсутствуют	данные отсутствуют
3656	778866.6	1319637.45	данные отсутствуют	данные отсутствуют
3656	778866.6	1319637.45	данные отсутствуют	данные отсутствуют
3657	778848.51	1319640.08	данные отсутствуют	данные отсутствуют
3657	778848.51	1319640.08	данные отсутствуют	данные отсутствуют
3658	778831.55	1319643.57	данные отсутствуют	данные отсутствуют

Государственный регистратор		ФГИС ЕГРН
полное наименование должности	подпись	инициалы, фамилия

М.П.

<b>Земельный участок</b>			
(вид объекта недвижимости)			
Лист № ____ Раздела <b>4.2</b>	Всего листов раздела <b>4.2</b> : ____	Всего разделов: ____	Всего листов выписки: ____
<b>30.09.2021 № 99/2021/420869168</b>			
Кадастровый номер:		<b>02:17:000000:70 (единое землепользование)</b>	

Номер точки	Координаты, м		Описание закрепления на местности	Средняя квадратическая погрешность определения координат характерных точек границы части земельного участка, м
	X	Y		
1	2	3	4	5
3658	778831.55	1319643.57	данные отсутствуют	данные отсутствуют
3659	778824.88	1319648.79	данные отсутствуют	данные отсутствуют
3659	778824.88	1319648.79	данные отсутствуют	данные отсутствуют
3660	778823.79	1319650.56	данные отсутствуют	данные отсутствуют
3660	778823.79	1319650.56	данные отсутствуют	данные отсутствуют
3661	778823.5	1319652.02	данные отсутствуют	данные отсутствуют
3661	778823.5	1319652.02	данные отсутствуют	данные отсутствуют
3662	778723.29	1319826.07	данные отсутствуют	данные отсутствуют
3662	778723.29	1319826.07	данные отсутствуют	данные отсутствуют
3663	778720.08	1319824.44	данные отсутствуют	данные отсутствуют
3663	778720.08	1319824.44	данные отсутствуют	данные отсутствуют
3664	778718.03	1319825.2	данные отсутствуют	данные отсутствуют
3664	778718.03	1319825.2	данные отсутствуют	данные отсутствуют
3665	778717.92	1319825.3	данные отсутствуют	данные отсутствуют
3665	778717.92	1319825.3	данные отсутствуют	данные отсутствуют
3666	778685.06	1319865.32	данные отсутствуют	данные отсутствуют
3666	778685.06	1319865.32	данные отсутствуют	данные отсутствуют

Государственный регистратор		ФГИС ЕГРН
полное наименование должности	подпись	инициалы, фамилия

М.П.

Земельный участок				
(вид объекта недвижимости)				
Лист № ____ Раздела <b>4.2</b>		Всего листов раздела <b>4.2</b> : ____		Всего разделов: ____
30.09.2021 № 99/2021/420869168				
Кадастровый номер:			02:17:000000:70 (единое землепользование)	
Номер точки	Координаты, м		Описание закрепления на местности	Средняя квадратическая погрешность определения координат характерных точек границы части земельного участка, м
	X	Y		
1	2	3	4	5
3667	778675.73	1319850.56	данные отсутствуют	данные отсутствуют
3667	778675.73	1319850.56	данные отсутствуют	данные отсутствуют
3668	778665.28	1319837.46	данные отсутствуют	данные отсутствуют
3668	778665.28	1319837.46	данные отсутствуют	данные отсутствуют
3669	778653.07	1319832.61	данные отсутствуют	данные отсутствуют
3669	778653.07	1319832.61	данные отсутствуют	данные отсутствуют
3670	778639.51	1319835.59	данные отсутствуют	данные отсутствуют
3670	778639.51	1319835.59	данные отсутствуют	данные отсутствуют
3671	778631.73	1319842.26	данные отсутствуют	данные отсутствуют
3671	778631.73	1319842.26	данные отсутствуют	данные отсутствуют
3672	778598.72	1319851.61	данные отсутствуют	данные отсутствуют
3672	778598.72	1319851.61	данные отсутствуют	данные отсутствуют
3673	778596.45	1319847.27	данные отсутствуют	данные отсутствуют
3673	778596.45	1319847.27	данные отсутствуют	данные отсутствуют
3674	778594.9	1319840.56	данные отсутствуют	данные отсутствуют
3674	778594.9	1319840.56	данные отсутствуют	данные отсутствуют
3675	778595.61	1319829.48	данные отсутствуют	данные отсутствуют
Государственный регистратор				ФГИС ЕГРН
полное наименование должности			подпись	инициалы, фамилия

М.П.

Раздел 4.2

Выписка из Единого государственного реестра недвижимости об объекте недвижимости  
Сведения о частях земельного участка

Земельный участок				
(вид объекта недвижимости)				
Лист № ____ Раздела <b>4.2</b>		Всего листов раздела <b>4.2</b> : ____		Всего разделов: ____
30.09.2021 № 99/2021/420869168				
Кадастровый номер:			02:17:000000:70 (единое землепользование)	
Номер точки	Координаты, м		Описание закрепления на местности	Средняя квадратическая погрешность определения координат характерных точек границы части земельного участка, м
	X	Y		
1	2	3	4	5
3675	778595.61	1319829.48	данные отсутствуют	данные отсутствуют
3676	778593.38	1319822.71	данные отсутствуют	данные отсутствуют
3676	778593.38	1319822.71	данные отсутствуют	данные отсутствуют
3677	778584.26	1319811.59	данные отсутствуют	данные отсутствуют
3677	778584.26	1319811.59	данные отсутствуют	данные отсутствуют
3678	778574	1319807.61	данные отсутствуют	данные отсутствуют
3678	778574	1319807.61	данные отсутствуют	данные отсутствуют
3679	778564.55	1319802.7	данные отсутствуют	данные отсутствуют
3679	778564.55	1319802.7	данные отсутствуют	данные отсутствуют
3680	778549.77	1319801.56	данные отсутствуют	данные отсутствуют
3680	778549.77	1319801.56	данные отсутствуют	данные отсутствуют
3681	778539.92	1319798.75	данные отсутствуют	данные отсутствуют
3681	778539.92	1319798.75	данные отсутствуют	данные отсутствуют
3682	778537.86	1319798.9	данные отсутствуют	данные отсутствуют
3682	778537.86	1319798.9	данные отсутствуют	данные отсутствуют
3683	778526.97	1319803.88	данные отсутствуют	данные отсутствуют
3683	778526.97	1319803.88	данные отсутствуют	данные отсутствуют
Государственный регистратор				ФГИС ЕГРН
полное наименование должности			подпись	инициалы, фамилия

М.П.



Земельный участок				
(вид объекта недвижимости)				
Лист № ____ Раздела <u>4.2</u>		Всего листов раздела <u>4.2</u> : ____		Всего разделов: ____
30.09.2021 № 99/2021/420869168				
Кадастровый номер:			02:17:000000:70 (единое землепользование)	
Номер точки	Координаты, м		Описание закрепления на местности	Средняя квадратическая погрешность определения координат характерных точек границы части земельного участка, м
	X	Y		
1	2	3	4	5
3684	778488.81	1319823.67	данные отсутствуют	данные отсутствуют
3684	778488.81	1319823.67	данные отсутствуют	данные отсутствуют
3685	778488.33	1319823.5	данные отсутствуют	данные отсутствуют
3685	778488.33	1319823.5	данные отсутствуют	данные отсутствуют
3686	778467.34	1319814	данные отсутствуют	данные отсутствуют
3686	778467.34	1319814	данные отсутствуют	данные отсутствуют
3687	778448.57	1319813.39	данные отсутствуют	данные отсутствуют
3687	778448.57	1319813.39	данные отсутствуют	данные отсутствуют
3688	778445.91	1319814.63	данные отсутствуют	данные отсутствуют
3688	778445.91	1319814.63	данные отсутствуют	данные отсутствуют
3689	778324.57	1319911.12	данные отсутствуют	данные отсутствуют
3689	778324.57	1319911.12	данные отсутствуют	данные отсутствуют
3690	778321.07	1319912.57	данные отсутствуют	данные отсутствуют
3690	778321.07	1319912.57	данные отсутствуют	данные отсутствуют
3691	778303.75	1319912.29	данные отсутствуют	данные отсутствуют
3691	778303.75	1319912.29	данные отсутствуют	данные отсутствуют
3692	778282.88	1319911.46	данные отсутствуют	данные отсутствуют
Государственный регистратор				ФГИС ЕГРН
полное наименование должности			подпись	инициалы, фамилия

М.П.

Земельный участок				
(вид объекта недвижимости)				
Лист № ____ Раздела <u>4.2</u>		Всего листов раздела <u>4.2</u> : ____		Всего разделов: ____
30.09.2021 № 99/2021/420869168				
Кадастровый номер:			02:17:000000:70 (единое землепользование)	
Номер точки	Координаты, м		Описание закрепления на местности	Средняя квадратическая погрешность определения координат характерных точек границы части земельного участка, м
	X	Y		
1	2	3	4	5
3692	778282.88	1319911.46	данные отсутствуют	данные отсутствуют
3693	778269.74	1319913.69	данные отсутствуют	данные отсутствуют
3693	778269.74	1319913.69	данные отсутствуют	данные отсутствуют
3694	778216.37	1319943.82	данные отсутствуют	данные отсутствуют
3694	778216.37	1319943.82	данные отсутствуют	данные отсутствуют
3695	778215.01	1319944.61	данные отсутствуют	данные отсутствуют
3695	778215.01	1319944.61	данные отсутствуют	данные отсутствуют
3696	778206.51	1319951.98	данные отсутствуют	данные отсутствуют
3696	778206.51	1319951.98	данные отсутствуют	данные отсутствуют
3697	778201.28	1319958.52	данные отсутствуют	данные отсутствуют
3697	778201.28	1319958.52	данные отсутствуют	данные отсутствуют
3698	778193.5	1319964.88	данные отсутствуют	данные отсутствуют
3698	778193.5	1319964.88	данные отсутствуют	данные отсутствуют
3699	778188.14	1319967.28	данные отсутствуют	данные отсутствуют
3699	778188.14	1319967.28	данные отсутствуют	данные отсутствуют
3700	778180.73	1319966.12	данные отсутствуют	данные отсутствуют
3700	778180.73	1319966.12	данные отсутствуют	данные отсутствуют
Государственный регистратор				ФГИС ЕГРН
полное наименование должности			подпись	инициалы, фамилия

М.П.

<b>Земельный участок</b>			
(вид объекта недвижимости)			
Лист № ____ Раздела <b>4.2</b>	Всего листов раздела <b>4.2</b> : ____	Всего разделов: ____	Всего листов выписки: ____
<b>30.09.2021 № 99/2021/420869168</b>			
Кадастровый номер:		<b>02:17:000000:70 (единое землепользование)</b>	

Номер точки	Координаты, м		Описание закрепления на местности	Средняя квадратическая погрешность определения координат характерных точек границы части земельного участка, м
	X	Y		
1	2	3	4	5
3701	778174.14	1319959.27	данные отсутствуют	данные отсутствуют
3701	778174.14	1319959.27	данные отсутствуют	данные отсутствуют
3702	778166.34	1319946.56	данные отсутствуют	данные отсутствуют
3702	778166.34	1319946.56	данные отсутствуют	данные отсутствуют
3703	778154.85	1319937.71	данные отсутствуют	данные отсутствуют
3703	778154.85	1319937.71	данные отсутствуют	данные отсутствуют
3704	778141.65	1319932.89	данные отсутствуют	данные отсутствуют
3704	778141.65	1319932.89	данные отсутствуют	данные отсутствуют
3705	778129.2	1319933.95	данные отсутствуют	данные отсутствуют
3705	778129.2	1319933.95	данные отсутствуют	данные отсутствуют
3706	778118.74	1319938.02	данные отсутствуют	данные отсутствуют
3706	778118.74	1319938.02	данные отсутствуют	данные отсутствуют
3707	778105.19	1319947.17	данные отсутствуют	данные отсутствуют
3707	778105.19	1319947.17	данные отсутствуют	данные отсутствуют
3708	778097.95	1319953.04	данные отсутствуют	данные отсутствуют
3708	778097.95	1319953.04	данные отсутствуют	данные отсутствуют
3709	778052.4	1319973.64	данные отсутствуют	данные отсутствуют
Государственный регистратор				ФГИС ЕГРН
полное наименование должности			подпись	инициалы, фамилия

М.П.

<b>Земельный участок</b>			
(вид объекта недвижимости)			
Лист № ____ Раздела <b>4.2</b>	Всего листов раздела <b>4.2</b> : ____	Всего разделов: ____	Всего листов выписки: ____
<b>30.09.2021 № 99/2021/420869168</b>			
Кадастровый номер:		<b>02:17:000000:70 (единое землепользование)</b>	

Номер точки	Координаты, м		Описание закрепления на местности	Средняя квадратическая погрешность определения координат характерных точек границы части земельного участка, м
	X	Y		
1	2	3	4	5
3709	778052.4	1319973.64	данные отсутствуют	данные отсутствуют
3710	778039.87	1319971.47	данные отсутствуют	данные отсутствуют
3710	778039.87	1319971.47	данные отсутствуют	данные отсутствуют
3711	778033.56	1319969.97	данные отсутствуют	данные отсутствуют
3711	778033.56	1319969.97	данные отсутствуют	данные отсутствуют
3712	778015.91	1319964.66	данные отсутствуют	данные отсутствуют
3712	778015.91	1319964.66	данные отсутствуют	данные отсутствуют
3713	778004.51	1319959.7	данные отсутствуют	данные отсутствуют
3713	778004.51	1319959.7	данные отсутствуют	данные отсутствуют
3714	777992.88	1319955.82	данные отсутствуют	данные отсутствуют
3714	777992.88	1319955.82	данные отсутствуют	данные отсутствуют
3715	777980.24	1319945.52	данные отсутствуют	данные отсутствуют
3715	777980.24	1319945.52	данные отсутствуют	данные отсутствуют
3716	777967.17	1319940.99	данные отсутствуют	данные отсутствуют
3716	777967.17	1319940.99	данные отсутствуют	данные отсутствуют
3717	777954.59	1319941.93	данные отсутствуют	данные отсутствуют
3717	777954.59	1319941.93	данные отсутствуют	данные отсутствуют
Государственный регистратор				ФГИС ЕГРН
полное наименование должности			подпись	инициалы, фамилия

М.П.

Земельный участок				
(вид объекта недвижимости)				
Лист № ____ Раздела <b>4.2</b>		Всего листов раздела <b>4.2</b> : ____		Всего разделов: ____
30.09.2021 № 99/2021/420869168				
Кадастровый номер:			02:17:000000:70 (единое землепользование)	
Номер точки	Координаты, м		Описание закрепления на местности	Средняя квадратическая погрешность определения координат характерных точек границы части земельного участка, м
	X	Y		
1	2	3	4	5
3718	777939.79	1319949.9	данные отсутствуют	данные отсутствуют
3718	777939.79	1319949.9	данные отсутствуют	данные отсутствуют
3719	777937.53	1319950.58	данные отсутствуют	данные отсутствуют
3719	777937.53	1319950.58	данные отсутствуют	данные отсутствуют
3720	777926.35	1319952.53	данные отсутствуют	данные отсутствуют
3720	777926.35	1319952.53	данные отсутствуют	данные отсутствуют
3721	777909.7	1319949.29	данные отсутствуют	данные отсутствуют
3721	777909.7	1319949.29	данные отсутствуют	данные отсутствуют
3722	777888.74	1319933.83	данные отсутствуют	данные отсутствуют
3722	777888.74	1319933.83	данные отсутствуют	данные отсутствуют
3723	777872.44	1319924.96	данные отсутствуют	данные отсутствуют
3723	777872.44	1319924.96	данные отсутствуют	данные отсутствуют
3724	777862.14	1319920.96	данные отсутствуют	данные отсутствуют
3724	777862.14	1319920.96	данные отсутствуют	данные отсутствуют
3725	777849.11	1319914.3	данные отсутствуют	данные отсутствуют
3725	777849.11	1319914.3	данные отсутствуют	данные отсутствуют
3726	777828.67	1319904.96	данные отсутствуют	данные отсутствуют
Государственный регистратор				ФГИС ЕГРН
полное наименование должности			подпись	инициалы, фамилия

М.П.

Земельный участок				
(вид объекта недвижимости)				
Лист № ____ Раздела <b>4.2</b>		Всего листов раздела <b>4.2</b> : ____		Всего разделов: ____
30.09.2021 № 99/2021/420869168				
Кадастровый номер:			02:17:000000:70 (единое землепользование)	
Номер точки	Координаты, м		Описание закрепления на местности	Средняя квадратическая погрешность определения координат характерных точек границы части земельного участка, м
	X	Y		
1	2	3	4	5
3726	777828.67	1319904.96	данные отсутствуют	данные отсутствуют
3727	777808.49	1319897	данные отсутствуют	данные отсутствуют
3727	777808.49	1319897	данные отсутствуют	данные отсутствуют
3728	777793.97	1319885.86	данные отсутствуют	данные отсутствуют
3728	777793.97	1319885.86	данные отсутствуют	данные отсутствуют
3729	777780.17	1319880.1	данные отсутствуют	данные отсутствуют
3729	777780.17	1319880.1	данные отсутствуют	данные отсутствуют
3730	777768.19	1319879.53	данные отсутствуют	данные отсутствуют
3730	777768.19	1319879.53	данные отсутствуют	данные отсутствуют
3731	777756.66	1319880.42	данные отсутствуют	данные отсутствуют
3731	777756.66	1319880.42	данные отсутствуют	данные отсутствуют
3732	777739.7	1319883.01	данные отсутствуют	данные отсутствуют
3732	777739.7	1319883.01	данные отсутствуют	данные отсутствуют
3733	777722.89	1319883.84	данные отсутствуют	данные отсутствуют
3733	777722.89	1319883.84	данные отсутствуют	данные отсутствуют
3734	777704.58	1319875.52	данные отсутствуют	данные отсутствуют
3734	777704.58	1319875.52	данные отсутствуют	данные отсутствуют
Государственный регистратор				ФГИС ЕГРН
полное наименование должности			подпись	инициалы, фамилия

М.П.

<b>Земельный участок</b>			
(вид объекта недвижимости)			
Лист № ____ Раздела <b>4.2</b>	Всего листов раздела <b>4.2</b> : ____	Всего разделов: ____	Всего листов выписки: ____
<b>30.09.2021 № 99/2021/420869168</b>			
Кадастровый номер:		<b>02:17:000000:70 (единое землепользование)</b>	

Номер точки	Координаты, м		Описание закрепления на местности	Средняя квадратическая погрешность определения координат характерных точек границы части земельного участка, м
	X	Y		
1	2	3	4	5
3735	777679.74	1319860.53	данные отсутствуют	данные отсутствуют
3735	777679.74	1319860.53	данные отсутствуют	данные отсутствуют
3736	777660.33	1319854.6	данные отсутствуют	данные отсутствуют
3736	777660.33	1319854.6	данные отсутствуют	данные отсутствуют
3737	777648.36	1319855.59	данные отсутствуют	данные отсутствуют
3737	777648.36	1319855.59	данные отсутствуют	данные отсутствуют
3738	777639.68	1319858.3	данные отсутствуют	данные отсутствуют
3738	777639.68	1319858.3	данные отсутствуют	данные отсутствуют
3739	777638.11	1319859.82	данные отсутствуют	данные отсутствуют
3739	777638.11	1319859.82	данные отсутствуют	данные отсутствуют
3740	777633.2	1319871.22	данные отсутствуют	данные отсутствуют
3740	777633.2	1319871.22	данные отсутствуют	данные отсутствуют
3741	777633.62	1319881.16	данные отсутствуют	данные отсутствуют
3741	777633.62	1319881.16	данные отсутствуют	данные отсутствуют
3742	777635.21	1319883.82	данные отсутствуют	данные отсутствуют
3742	777635.21	1319883.82	данные отсутствуют	данные отсутствуют
3743	777652.51	1319951.42	данные отсутствуют	данные отсутствуют
Государственный регистратор				ФГИС ЕГРН
полное наименование должности			подпись	инициалы, фамилия

М.П.

Раздел 4.2

Выписка из Единого государственного реестра недвижимости об объекте недвижимости  
Сведения о частях земельного участка

<b>Земельный участок</b>			
(вид объекта недвижимости)			
Лист № ____ Раздела <b>4.2</b>	Всего листов раздела <b>4.2</b> : ____	Всего разделов: ____	Всего листов выписки: ____
<b>30.09.2021 № 99/2021/420869168</b>			
Кадастровый номер:		<b>02:17:000000:70 (единое землепользование)</b>	

Номер точки	Координаты, м		Описание закрепления на местности	Средняя квадратическая погрешность определения координат характерных точек границы части земельного участка, м
	X	Y		
1	2	3	4	5
3743	777652.51	1319951.42	данные отсутствуют	данные отсутствуют
3744	777652.19	1319958.64	данные отсутствуют	данные отсутствуют
3744	777652.19	1319958.64	данные отсутствуют	данные отсутствуют
3745	777644.63	1319978.81	данные отсутствуют	данные отсутствуют
3745	777644.63	1319978.81	данные отсутствуют	данные отсутствуют
3746	777640.87	1319981.89	данные отсутствуют	данные отсутствуют
3746	777640.87	1319981.89	данные отсутствуют	данные отсутствуют
3747	777640.72	1319981.94	данные отсутствуют	данные отсутствуют
3747	777640.72	1319981.94	данные отсутствуют	данные отсутствуют
3748	777626.45	1319982.83	данные отсутствуют	данные отсутствуют
3748	777626.45	1319982.83	данные отсутствуют	данные отсутствуют
3749	777616.66	1319980.32	данные отсутствуют	данные отсутствуют
3749	777616.66	1319980.32	данные отсутствуют	данные отсутствуют
3750	777601.43	1319977.98	данные отсутствуют	данные отсутствуют
3750	777601.43	1319977.98	данные отсутствуют	данные отсутствуют
3751	777592.52	1319975.12	данные отсутствуют	данные отсутствуют
3751	777592.52	1319975.12	данные отсутствуют	данные отсутствуют
Государственный регистратор				ФГИС ЕГРН
полное наименование должности			подпись	инициалы, фамилия

М.П.

<b>Земельный участок</b>			
(вид объекта недвижимости)			
Лист № ____ Раздела <b>4.2</b>	Всего листов раздела <b>4.2</b> : ____	Всего разделов: ____	Всего листов выписки: ____
<b>30.09.2021 № 99/2021/420869168</b>			
Кадастровый номер:		<b>02:17:000000:70 (единое землепользование)</b>	

Номер точки	Координаты, м		Описание закрепления на местности	Средняя квадратическая погрешность определения координат характерных точек границы части земельного участка, м
	X	Y		
1	2	3	4	5
3752	777588.68	1319972.66	данные отсутствуют	данные отсутствуют
3752	777588.68	1319972.66	данные отсутствуют	данные отсутствуют
3753	777586.51	1319972.41	данные отсутствуют	данные отсутствуют
3753	777586.51	1319972.41	данные отсутствуют	данные отсутствуют
3754	777576.13	1319975.21	данные отсутствуют	данные отсутствуют
3754	777576.13	1319975.21	данные отсутствуют	данные отсутствуют
3755	777566.71	1319979.64	данные отсутствуют	данные отсутствуют
3755	777566.71	1319979.64	данные отсутствуют	данные отсутствуют
3756	777556.77	1319980.92	данные отсутствуют	данные отсутствуют
3756	777556.77	1319980.92	данные отсутствуют	данные отсутствуют
3757	777546.74	1319976.38	данные отсутствуют	данные отсутствуют
3757	777546.74	1319976.38	данные отсутствуют	данные отсутствуют
3758	777537.71	1319977.49	данные отсутствуют	данные отсутствуют
3758	777537.71	1319977.49	данные отсутствуют	данные отсутствуют
3759	777528.97	1319983.61	данные отсутствуют	данные отсутствуют
3759	777528.97	1319983.61	данные отсутствуют	данные отсутствуют
3760	777521.59	1319988.94	данные отсутствуют	данные отсутствуют

Государственный регистратор		ФГИС ЕГРН
полное наименование должности	подпись	инициалы, фамилия

М.П.

<b>Земельный участок</b>			
(вид объекта недвижимости)			
Лист № ____ Раздела <b>4.2</b>	Всего листов раздела <b>4.2</b> : ____	Всего разделов: ____	Всего листов выписки: ____
<b>30.09.2021 № 99/2021/420869168</b>			
Кадастровый номер:		<b>02:17:000000:70 (единое землепользование)</b>	

Номер точки	Координаты, м		Описание закрепления на местности	Средняя квадратическая погрешность определения координат характерных точек границы части земельного участка, м
	X	Y		
1	2	3	4	5
3760	777521.59	1319988.94	данные отсутствуют	данные отсутствуют
3761	777517.26	1319991.12	данные отсутствуют	данные отсутствуют
3761	777517.26	1319991.12	данные отсутствуют	данные отсутствуют
3762	777513.06	1319991.97	данные отсутствуют	данные отсутствуют
3762	777513.06	1319991.97	данные отсутствуют	данные отсутствуют
3763	777511.49	1319993.48	данные отсутствуют	данные отсутствуют
3763	777511.49	1319993.48	данные отсутствуют	данные отсутствуют
3764	777509.48	1319998.7	данные отсутствуют	данные отсутствуют
3764	777509.48	1319998.7	данные отсутствуют	данные отсутствуют
3765	777509.77	1320003.36	данные отсутствуют	данные отсутствуют
3765	777509.77	1320003.36	данные отсутствуют	данные отсутствуют
3766	777510.7	1320005.33	данные отсутствуют	данные отсутствуют
3766	777510.7	1320005.33	данные отсутствуют	данные отсутствуют
3767	777516.18	1320010.39	данные отсутствуют	данные отсутствуют
3767	777516.18	1320010.39	данные отсутствуют	данные отсутствуют
3768	777517.26	1320010.91	данные отсутствуют	данные отсутствуют
3768	777517.26	1320010.91	данные отсутствуют	данные отсутствуют

Государственный регистратор		ФГИС ЕГРН
полное наименование должности	подпись	инициалы, фамилия

М.П.

<b>Земельный участок</b>			
(вид объекта недвижимости)			
Лист № ____ Раздела <b>4.2</b>	Всего листов раздела <b>4.2</b> : ____	Всего разделов: ____	Всего листов выписки: ____
<b>30.09.2021 № 99/2021/420869168</b>			
Кадастровый номер:		<b>02:17:000000:70 (единое землепользование)</b>	

Номер точки	Координаты, м		Описание закрепления на местности	Средняя квадратическая погрешность определения координат характерных точек границы части земельного участка, м
	X	Y		
1	2	3	4	5
3769	777504.39	1320045.97	данные отсутствуют	данные отсутствуют
3769	777504.39	1320045.97	данные отсутствуют	данные отсутствуют
3770	777500.29	1320047.53	данные отсутствуют	данные отсутствуют
3770	777500.29	1320047.53	данные отсутствуют	данные отсутствуют
3771	777491.62	1320049.51	данные отсутствуют	данные отсутствуют
3771	777491.62	1320049.51	данные отсутствуют	данные отсутствуют
3772	777472.07	1320049.51	данные отсутствуют	данные отсутствуют
3772	777472.07	1320049.51	данные отсутствуют	данные отсутствуют
3773	777467.73	1320048.94	данные отсутствуют	данные отсутствуют
3773	777467.73	1320048.94	данные отсутствуют	данные отсутствуют
3774	777462.46	1320046.75	данные отсутствуют	данные отсутствуют
3774	777462.46	1320046.75	данные отсутствуют	данные отсутствуют
3775	777449.88	1320032.59	данные отсутствуют	данные отсутствуют
3775	777449.88	1320032.59	данные отсутствуют	данные отсутствуют
3776	777446.37	1320020.94	данные отсутствуют	данные отсутствуют
3776	777446.37	1320020.94	данные отсутствуют	данные отсутствуют
3777	777442.87	1320007.6	данные отсутствуют	данные отсутствуют
Государственный регистратор				ФГИС ЕГРН
полное наименование должности			подпись	инициалы, фамилия

М.П.

<b>Земельный участок</b>			
(вид объекта недвижимости)			
Лист № ____ Раздела <b>4.2</b>	Всего листов раздела <b>4.2</b> : ____	Всего разделов: ____	Всего листов выписки: ____
<b>30.09.2021 № 99/2021/420869168</b>			
Кадастровый номер:		<b>02:17:000000:70 (единое землепользование)</b>	

Номер точки	Координаты, м		Описание закрепления на местности	Средняя квадратическая погрешность определения координат характерных точек границы части земельного участка, м
	X	Y		
1	2	3	4	5
3777	777442.87	1320007.6	данные отсутствуют	данные отсутствуют
3778	777430.19	1319996.12	данные отсутствуют	данные отсутствуют
3778	777430.19	1319996.12	данные отсутствуют	данные отсутствуют
3779	777428.09	1319995.52	данные отсутствуют	данные отсутствуют
3779	777428.09	1319995.52	данные отсутствуют	данные отсутствуют
3780	777417.93	1319996.76	данные отсутствуют	данные отсутствуют
3780	777417.93	1319996.76	данные отсутствуют	данные отсутствуют
3781	777405.33	1320003.8	данные отсутствуют	данные отсутствуют
3781	777405.33	1320003.8	данные отсутствуют	данные отсутствуют
3782	777391.75	1320012.38	данные отсутствуют	данные отсутствуют
3782	777391.75	1320012.38	данные отсутствуют	данные отсутствуют
3783	777377.8	1320013.44	данные отсутствуют	данные отсутствуют
3783	777377.8	1320013.44	данные отсутствуют	данные отсутствуют
3784	777365.6	1320008.74	данные отсутствуют	данные отсутствуют
3784	777365.6	1320008.74	данные отсутствуют	данные отсутствуют
3785	777352.23	1320004.22	данные отсутствуют	данные отсутствуют
3785	777352.23	1320004.22	данные отсутствуют	данные отсутствуют
Государственный регистратор				ФГИС ЕГРН
полное наименование должности			подпись	инициалы, фамилия

М.П.

<b>Земельный участок</b>			
(вид объекта недвижимости)			
Лист № ____ Раздела <b>4.2</b>	Всего листов раздела <b>4.2</b> : ____	Всего разделов: ____	Всего листов выписки: ____
<b>30.09.2021 № 99/2021/420869168</b>			
Кадастровый номер:		<b>02:17:000000:70 (единое землепользование)</b>	

Номер точки	Координаты, м		Описание закрепления на местности	Средняя квадратическая погрешность определения координат характерных точек границы части земельного участка, м
	X	Y		
1	2	3	4	5
3786	777332.91	1320005.58	данные отсутствуют	данные отсутствуют
3786	777332.91	1320005.58	данные отсутствуют	данные отсутствуют
3787	777319.58	1320010.78	данные отсутствуют	данные отсутствуют
3787	777319.58	1320010.78	данные отсутствуют	данные отсутствуют
3788	777301.97	1320017.6	данные отсутствуют	данные отсутствуют
3788	777301.97	1320017.6	данные отсутствуют	данные отсутствуют
3789	777283.03	1320019.77	данные отсутствуют	данные отсутствуют
3789	777283.03	1320019.77	данные отсутствуют	данные отсутствуют
3790	777269.73	1320012.17	данные отсутствуют	данные отсутствуют
3790	777269.73	1320012.17	данные отсутствуют	данные отсутствуют
3791	777260.3	1320006.25	данные отсутствуют	данные отсутствуют
3791	777260.3	1320006.25	данные отсутствуют	данные отсутствуют
3792	777253.82	1319994.33	данные отсутствуют	данные отсутствуют
3792	777253.82	1319994.33	данные отсутствуют	данные отсутствуют
3793	777254.03	1319989.26	данные отсутствуют	данные отсутствуют
3793	777254.03	1319989.26	данные отсутствуют	данные отсутствуют
3794	777257.44	1319985.39	данные отсутствуют	данные отсутствуют

Государственный регистратор		ФГИС ЕГРН
полное наименование должности	подпись	инициалы, фамилия

М.П.

<b>Земельный участок</b>			
(вид объекта недвижимости)			
Лист № ____ Раздела <b>4.2</b>	Всего листов раздела <b>4.2</b> : ____	Всего разделов: ____	Всего листов выписки: ____
<b>30.09.2021 № 99/2021/420869168</b>			
Кадастровый номер:		<b>02:17:000000:70 (единое землепользование)</b>	

Номер точки	Координаты, м		Описание закрепления на местности	Средняя квадратическая погрешность определения координат характерных точек границы части земельного участка, м
	X	Y		
1	2	3	4	5
3794	777257.44	1319985.39	данные отсутствуют	данные отсутствуют
3795	777266.25	1319979.18	данные отсутствуют	данные отсутствуют
3795	777266.25	1319979.18	данные отсутствуют	данные отсутствуют
3796	777267.13	1319977.18	данные отсутствуют	данные отсутствуют
3796	777267.13	1319977.18	данные отсутствуют	данные отсутствуют
3797	777267.42	1319970.51	данные отсутствуют	данные отсутствуют
3797	777267.42	1319970.51	данные отсутствуют	данные отсутствуют
3798	777266.76	1319968.51	данные отсутствуют	данные отсутствуют
3798	777266.76	1319968.51	данные отсутствуют	данные отсутствуют
3799	777258.23	1319957.94	данные отсутствуют	данные отсутствуют
3799	777258.23	1319957.94	данные отсутствуют	данные отсутствуют
3800	777256.17	1319957.23	данные отсутствуют	данные отсутствуют
3800	777256.17	1319957.23	данные отсутствуют	данные отсутствуют
3801	777242.75	1319957.82	данные отсутствуют	данные отсутствуют
3801	777242.75	1319957.82	данные отсутствуют	данные отсутствуют
3802	777229.3	1319959.07	данные отсутствуют	данные отсутствуют
3802	777229.3	1319959.07	данные отсутствуют	данные отсутствуют

Государственный регистратор		ФГИС ЕГРН
полное наименование должности	подпись	инициалы, фамилия

М.П.

Земельный участок				
(вид объекта недвижимости)				
Лист № ____ Раздела <b>4.2</b>		Всего листов раздела <b>4.2</b> : ____		Всего разделов: ____
30.09.2021 № 99/2021/420869168				
Кадастровый номер:			02:17:000000:70 (единое землепользование)	
Номер точки	Координаты, м		Описание закрепления на местности	Средняя квадратическая погрешность определения координат характерных точек границы части земельного участка, м
	X	Y		
1	2	3	4	5
3803	777222.95	1319962.66	данные отсутствуют	данные отсутствуют
3803	777222.95	1319962.66	данные отсутствуют	данные отсутствуют
3804	777187.1	1319868.85	данные отсутствуют	данные отсутствуют
3805	777202.93	1319862.61	данные отсутствуют	данные отсутствуют
3806	777219.16	1319859.59	данные отсутствуют	данные отсутствуют
3807	777235.11	1319858.11	данные отсутствуют	данные отсутствуют
3808	777251.78	1319857.33	данные отсутствуют	данные отсутствуют
3809	777268.28	1319857.97	данные отсутствуют	данные отсутствуют
3810	777284.45	1319861.31	данные отсутствуют	данные отсутствуют
3811	777305.93	1319870.05	данные отсутствуют	данные отсутствуют
3812	777319.75	1319879.1	данные отсутствуют	данные отсутствуют
3813	777331.88	1319890.3	данные отсутствуют	данные отсутствуют
3814	777343.67	1319904.58	данные отсутствуют	данные отсутствуют
3815	777361.72	1319904.67	данные отсутствуют	данные отсутствуют
3816	777384.19	1319902.62	данные отсутствуют	данные отсутствуют
3817	777400.14	1319898.35	данные отсутствуют	данные отсутствуют
3818	777415.98	1319896.26	данные отсутствуют	данные отсутствуют
Государственный регистратор				ФГИС ЕГРН
полное наименование должности			подпись	инициалы, фамилия

М.П.

Раздел 4.2

Выписка из Единого государственного реестра недвижимости об объекте недвижимости  
Сведения о частях земельного участка

Земельный участок				
(вид объекта недвижимости)				
Лист № ____ Раздела <b>4.2</b>		Всего листов раздела <b>4.2</b> : ____		Всего разделов: ____
30.09.2021 № 99/2021/420869168				
Кадастровый номер:			02:17:000000:70 (единое землепользование)	
Номер точки	Координаты, м		Описание закрепления на местности	Средняя квадратическая погрешность определения координат характерных точек границы части земельного участка, м
	X	Y		
1	2	3	4	5
3819	777432.48	1319895.62	данные отсутствуют	данные отсутствуют
3820	777448.86	1319897.7	данные отсутствуют	данные отсутствуют
3821	777465.51	1319902.56	данные отсутствуют	данные отсутствуют
3822	777480.35	1319895.58	данные отсутствуют	данные отсутствуют
3823	777494.62	1319887.25	данные отсутствуют	данные отсутствуют
3824	777510.06	1319881.39	данные отсутствуют	данные отсутствуют
3825	777525.51	1319878.24	данные отсутствуют	данные отсутствуют
3826	777533.96	1319858.94	данные отсутствуют	данные отсутствуют
3827	777537.33	1319842.77	данные отсутствуют	данные отсутствуют
3828	777546.27	1319820.26	данные отсутствуют	данные отсутствуют
3829	777554.03	1319805.69	данные отсутствуют	данные отсутствуют
3830	777564.09	1319792.58	данные отсутствуют	данные отсутствуют
3831	777576.29	1319780.96	данные отсутствуют	данные отсутствуют
3832	777589.89	1319771.58	данные отсутствуют	данные отсутствуют
3833	777604.84	1319764.56	данные отсутствуют	данные отсутствуют
3834	777625.63	1319758.21	данные отсутствуют	данные отсутствуют
3835	777641.7	1319756.22	данные отсутствуют	данные отсутствуют
Государственный регистратор				ФГИС ЕГРН
полное наименование должности			подпись	инициалы, фамилия

М.П.



Земельный участок				
(вид объекта недвижимости)				
Лист № ____ Раздела <b>4.2</b>		Всего листов раздела <b>4.2</b> : ____		Всего разделов: ____
30.09.2021 № 99/2021/420869168				
Кадастровый номер:			02:17:000000:70 (единое землепользование)	
Номер точки	Координаты, м		Описание закрепления на местности	Средняя квадратическая погрешность определения координат характерных точек границы части земельного участка, м
	X	Y		
1	2	3	4	5
3836	777813.79	1319786.16	данные отсутствуют	данные отсутствуют
3837	777817.1	1319787.17	данные отсутствуют	данные отсутствуют
3838	777832.49	1319793.58	данные отсутствуют	данные отсутствуют
3839	777847.15	1319801.17	данные отсутствуют	данные отсутствуют
3840	777865.36	1319811.94	данные отсутствуют	данные отсутствуют
3841	777890.67	1319823.35	данные отсутствуют	данные отсутствуют
3842	777908.64	1319831.74	данные отсутствуют	данные отсутствуют
3843	777938.33	1319843.26	данные отсутствуют	данные отсутствуют
3844	777959.72	1319841.27	данные отсутствуют	данные отсутствуют
3845	777976.23	1319841.4	данные отсутствуют	данные отсутствуют
3846	777992.5	1319844.25	данные отсутствуют	данные отсутствуют
3847	778012.99	1319851.03	данные отсутствуют	данные отсутствуют
3848	778028.09	1319857.71	данные отсутствуют	данные отсутствуют
3849	778041.89	1319866.79	данные отсутствуют	данные отсутствуют
3850	778062.78	1319855.15	данные отсутствуют	данные отсутствуют
3851	778082.48	1319844.83	данные отсутствуют	данные отсутствуют
3852	778100.76	1319838.08	данные отсутствуют	данные отсутствуют
Государственный регистратор				ФГИС ЕГРН
полное наименование должности			подпись	инициалы, фамилия

М.П.

Раздел 4.2

Выписка из Единого государственного реестра недвижимости об объекте недвижимости  
Сведения о частях земельного участка

Земельный участок				
(вид объекта недвижимости)				
Лист № ____ Раздела <b>4.2</b>		Всего листов раздела <b>4.2</b> : ____		Всего разделов: ____
30.09.2021 № 99/2021/420869168				
Кадастровый номер:			02:17:000000:70 (единое землепользование)	
Номер точки	Координаты, м		Описание закрепления на местности	Средняя квадратическая погрешность определения координат характерных точек границы части земельного участка, м
	X	Y		
1	2	3	4	5
3853	778116.93	1319834.71	данные отсутствуют	данные отсутствуют
3854	778133.17	1319833.25	данные отсутствуют	данные отсутствуют
3855	778149.68	1319833.21	данные отсутствуют	данные отсутствуют
3856	778165.98	1319835.89	данные отсутствуют	данные отсутствуют
3857	778186.98	1319842.99	данные отсутствуют	данные отсутствуют
3858	778206.07	1319830.85	данные отсутствуют	данные отсутствуют
3859	778234.29	1319819.92	данные отсутствуют	данные отсутствуют
3860	778251.71	1319815.32	данные отсутствуют	данные отсутствуют
3861	778273.02	1319811.95	данные отсутствуют	данные отсутствуют
3862	778292.45	1319799.71	данные отсутствуют	данные отсутствуют
3863	778306.32	1319790.74	данные отсутствуют	данные отсутствуют
3864	778334.98	1319778.67	данные отсутствуют	данные отсутствуют
3865	778350.01	1319760.83	данные отсутствуют	данные отсутствуют
3866	778361.26	1319748.74	данные отсутствуют	данные отсутствуют
3867	778374.35	1319738.67	данные отсутствуют	данные отсутствуют
3868	778385.34	1319733.2	данные отсутствуют	данные отсутствуют
3869	778531.67	1319699.35	данные отсутствуют	данные отсутствуют
Государственный регистратор				ФГИС ЕГРН
полное наименование должности			подпись	инициалы, фамилия

М.П.

Земельный участок				
(вид объекта недвижимости)				
Лист № ____ Раздела <b>4.2</b>		Всего листов раздела <b>4.2</b> : ____		Всего разделов: ____
30.09.2021 № 99/2021/420869168				
Кадастровый номер:			02:17:000000:70 (единое землепользование)	
Номер точки	Координаты, м		Описание закрепления на местности	Средняя квадратическая погрешность определения координат характерных точек границы части земельного участка, м
	X	Y		
1	2	3	4	5
3870	778533.59	1319699.33	данные отсутствуют	данные отсутствуют
3871	778638.18	1319727.7	данные отсутствуют	данные отсутствуют
3872	778642.21	1319730.09	данные отсутствуют	данные отсутствуют
3873	778664.48	1319733.26	данные отсутствуют	данные отсутствуют
3874	778681.41	1319731.63	данные отсутствуют	данные отсутствуют
3875	779310.1	1318770.75	данные отсутствуют	данные отсутствуют
3876	779316.95	1318755.32	данные отсутствуют	данные отсутствуют
3877	779330.57	1318731.53	данные отсутствуют	данные отсутствуют
3878	779340.16	1318718.09	данные отсутствуют	данные отсутствуют
3879	779341.33	1318716.91	данные отсутствуют	данные отсутствуют
3880	779465.16	1318655.92	данные отсутствуют	данные отсутствуют
3881	779469.29	1318652.6	данные отсутствуют	данные отсутствуют
3882	779476.34	1318637.66	данные отсутствуют	данные отсутствуют
3883	779485.8	1318623.99	данные отсутствуют	данные отсутствуют
3884	779496.8	1318612.2	данные отсутствуют	данные отсутствуют
3885	777267.12	1320017.57	данные отсутствуют	данные отсутствуют
3885	777267.12	1320017.57	данные отсутствуют	данные отсутствуют
Государственный регистратор				ФГИС ЕГРН
полное наименование должности			подпись	инициалы, фамилия

М.П.

Раздел 4.2

Выписка из Единого государственного реестра недвижимости об объекте недвижимости  
Сведения о частях земельного участка

Земельный участок				
(вид объекта недвижимости)				
Лист № ____ Раздела <b>4.2</b>		Всего листов раздела <b>4.2</b> : ____		Всего разделов: ____
30.09.2021 № 99/2021/420869168				
Кадастровый номер:			02:17:000000:70 (единое землепользование)	
Номер точки	Координаты, м		Описание закрепления на местности	Средняя квадратическая погрешность определения координат характерных точек границы части земельного участка, м
	X	Y		
1	2	3	4	5
3886	777269.76	1320018.96	данные отсутствуют	данные отсутствуют
3886	777269.76	1320018.96	данные отсутствуют	данные отсутствуют
3887	777360.48	1320013.27	данные отсутствуют	данные отсутствуют
3887	777360.48	1320013.27	данные отсутствуют	данные отсутствуют
3888	777345.44	1320010.65	данные отсутствуют	данные отсутствуют
3888	777345.44	1320010.65	данные отсутствуют	данные отсутствуют
3889	777351.99	1320010.24	данные отсутствуют	данные отсутствуют
3889	777351.99	1320010.24	данные отсутствуют	данные отсутствуют
3890	777540.48	1319982.88	данные отсутствуют	данные отсутствуют
3890	777540.48	1319982.88	данные отсутствуют	данные отсутствуют
3891	777546.37	1319982.42	данные отсутствуют	данные отсутствуют
3891	777546.37	1319982.42	данные отсутствуют	данные отсутствуют
3892	777552.64	1319985.21	данные отсутствуют	данные отсутствуют
3892	777552.64	1319985.21	данные отсутствуют	данные отсутствуют
3893	777533.93	1319987.46	данные отсутствуют	данные отсутствуют
3893	777533.93	1319987.46	данные отсутствуют	данные отсутствуют
3894	777253.18	1319981.16	данные отсутствуют	данные отсутствуют
Государственный регистратор				ФГИС ЕГРН
полное наименование должности			подпись	инициалы, фамилия

М.П.

Земельный участок				
(вид объекта недвижимости)				
Лист № ____ Раздела <b>4.2</b>		Всего листов раздела <b>4.2</b> : ____		Всего разделов: ____
30.09.2021 № 99/2021/420869168				
Кадастровый номер:			02:17:000000:70 (единое землепользование)	
Номер точки	Координаты, м		Описание закрепления на местности	Средняя квадратическая погрешность определения координат характерных точек границы части земельного участка, м
	X	Y		
1	2	3	4	5
3894	777253.18	1319981.16	данные отсутствуют	данные отсутствуют
3895	777248.83	1319986.09	данные отсутствуют	данные отсутствуют
3895	777248.83	1319986.09	данные отсутствуют	данные отсутствуют
3896	777248.5	1319986.9	данные отсутствуют	данные отсутствуют
3896	777248.5	1319986.9	данные отсутствуют	данные отсутствуют
3897	777240.59	1319963.99	данные отсутствуют	данные отсутствуют
3897	777240.59	1319963.99	данные отсутствуют	данные отсутствуют
3898	777243.13	1319963.81	данные отсутствуют	данные отсутствуют
3898	777243.13	1319963.81	данные отсутствуют	данные отсутствуют
3899	777254.91	1319963.29	данные отсутствуют	данные отсутствуют
3899	777254.91	1319963.29	данные отсутствуют	данные отсутствуют
3900	777261.37	1319971.37	данные отсутствуют	данные отсутствуют
3900	777261.37	1319971.37	данные отсутствуют	данные отсутствуют
3901	777261.2	1319975.44	данные отсутствуют	данные отсутствуют
3901	777261.2	1319975.44	данные отсутствуют	данные отсутствуют
3902	778162.2	1319950.94	данные отсутствуют	данные отсутствуют
3902	778162.2	1319950.94	данные отсутствуют	данные отсутствуют
Государственный регистратор				ФГИС ЕГРН
полное наименование должности			подпись	инициалы, фамилия

М.П.

Раздел 4.2

Выписка из Единого государственного реестра недвижимости об объекте недвижимости  
Сведения о частях земельного участка

Земельный участок				
(вид объекта недвижимости)				
Лист № ____ Раздела <b>4.2</b>		Всего листов раздела <b>4.2</b> : ____		Всего разделов: ____
30.09.2021 № 99/2021/420869168				
Кадастровый номер:			02:17:000000:70 (единое землепользование)	
Номер точки	Координаты, м		Описание закрепления на местности	Средняя квадратическая погрешность определения координат характерных точек границы части земельного участка, м
	X	Y		
1	2	3	4	5
3903	778164.59	1319954.9	данные отсутствуют	данные отсутствуют
3903	778164.59	1319954.9	данные отсутствуют	данные отсутствуют
3904	778157.93	1319947.59	данные отсутствуют	данные отсутствуют
3904	778157.93	1319947.59	данные отсутствуют	данные отсутствуют
3905	778135.44	1319939.37	данные отсутствуют	данные отсутствуют
3905	778135.44	1319939.37	данные отсутствуют	данные отсутствуют
3906	778141.42	1319938.92	данные отсутствуют	данные отсутствуют
3906	778141.42	1319938.92	данные отсутствуют	данные отсутствуют
3907	778152.26	1319943.14	данные отсутствуют	данные отсутствуют
3907	778152.26	1319943.14	данные отсутствуют	данные отсутствуют
3908	778156.67	1319946.6	данные отсутствуют	данные отсутствуют
3908	778156.67	1319946.6	данные отсутствуют	данные отсутствуют
3909	777846.55	1319919.73	данные отсутствуют	данные отсутствуют
3909	777846.55	1319919.73	данные отсутствуют	данные отсутствуют
3910	777852.77	1319922.9	данные отсутствуют	данные отсутствуют
3910	777852.77	1319922.9	данные отсутствуют	данные отсутствуют
3911	777844.69	1319918.88	данные отсутствуют	данные отсутствуют
Государственный регистратор				ФГИС ЕГРН
полное наименование должности			подпись	инициалы, фамилия

М.П.

Земельный участок				
(вид объекта недвижимости)				
Лист № ____ Раздела <b>4.2</b>		Всего листов раздела <b>4.2</b> : ____		Всего разделов: ____
30.09.2021 № 99/2021/420869168				
Кадастровый номер:			02:17:000000:70 (единое землепользование)	
Номер точки	Координаты, м		Описание закрепления на местности	Средняя квадратическая погрешность определения координат характерных точек границы части земельного участка, м
	X	Y		
1	2	3	4	5
3911	777844.69	1319918.88	данные отсутствуют	данные отсутствуют
3912	777701.03	1319880.36	данные отсутствуют	данные отсутствуют
3912	777701.03	1319880.36	данные отсутствуют	данные отсутствуют
3913	777701.94	1319880.91	данные отсутствуют	данные отсутствуют
3913	777701.94	1319880.91	данные отсутствуют	данные отсутствуют
3914	777703.84	1319881.74	данные отсутствуют	данные отсутствуют
3914	777703.84	1319881.74	данные отсутствуют	данные отсутствуют
3915	778590.95	1319849.71	данные отсутствуют	данные отсутствуют
3915	778590.95	1319849.71	данные отсутствуют	данные отсутствуют
3916	778580.01	1319816.38	данные отсутствуют	данные отсутствуют
3916	778580.01	1319816.38	данные отсутствуют	данные отсутствуют
3917	778581.3	1319816.88	данные отсутствуют	данные отсутствуют
3917	778581.3	1319816.88	данные отсутствуют	данные отсутствуют
3918	778588.29	1319825.93	данные отсутствуют	данные отсутствуют
3918	778588.29	1319825.93	данные отсутствуют	данные отсутствуют
3919	778589.7	1319830.66	данные отсутствуют	данные отсутствуют
3919	778589.7	1319830.66	данные отсутствуют	данные отсутствуют
Государственный регистратор				ФГИС ЕГРН
полное наименование должности			подпись	инициалы, фамилия

М.П.

Раздел 4.2

Выписка из Единого государственного реестра недвижимости об объекте недвижимости  
Сведения о частях земельного участка

Земельный участок				
(вид объекта недвижимости)				
Лист № ____ Раздела <b>4.2</b>		Всего листов раздела <b>4.2</b> : ____		Всего разделов: ____
30.09.2021 № 99/2021/420869168				
Кадастровый номер:			02:17:000000:70 (единое землепользование)	
Номер точки	Координаты, м		Описание закрепления на местности	Средняя квадратическая погрешность определения координат характерных точек границы части земельного участка, м
	X	Y		
1	2	3	4	5
3920	778588.95	1319841.45	данные отсутствуют	данные отсутствуют
3920	778588.95	1319841.45	данные отсутствуют	данные отсутствуют
3921	778375.49	1319809.38	данные отсутствуют	данные отсутствуют
3922	777207.32	1319914.44	данные отсутствуют	данные отсутствуют
3923	777212.18	1319912.09	данные отсутствуют	данные отсутствуют
3924	777224.23	1319909.33	данные отсутствуют	данные отсутствуют
3925	777238.12	1319908.03	данные отсутствуют	данные отсутствуют
3926	777253.97	1319907.28	данные отсутствуют	данные отсутствуют
3927	777266.3	1319908.27	данные отсутствуют	данные отсутствуют
3928	777278.37	1319912.18	данные отсутствуют	данные отсутствуют
3929	777288.99	1319918.52	данные отсутствуют	данные отсутствуют
3930	777297.14	1319926.54	данные отсутствуют	данные отсутствуют
3931	777305.67	1319937.11	данные отсутствуют	данные отсутствуют
3932	777312.19	1319947.62	данные отсутствуют	данные отсутствуют
3933	777318.65	1319957.66	данные отсутствуют	данные отсутствуют
3934	777329.4	1319955.7	данные отсутствуют	данные отсутствуют
3935	777348.72	1319954.34	данные отсутствуют	данные отсутствуют
Государственный регистратор				ФГИС ЕГРН
полное наименование должности			подпись	инициалы, фамилия

М.П.

<b>Земельный участок</b>			
(вид объекта недвижимости)			
Лист № ____ Раздела <b>4.2</b>	Всего листов раздела <b>4.2</b> : ____	Всего разделов: ____	Всего листов выписки: ____
<b>30.09.2021 № 99/2021/420869168</b>			
Кадастровый номер:		<b>02:17:000000:70 (единое землепользование)</b>	

Номер точки	Координаты, м		Описание закрепления на местности	Средняя квадратическая погрешность определения координат характерных точек границы части земельного участка, м
	X	Y		
1	2	3	4	5
3936	777361.07	1319955.01	данные отсутствуют	данные отсутствуют
3937	777380.16	1319960.6	данные отсутствуют	данные отсутствуют
3938	777393.54	1319953.11	данные отсутствуют	данные отсутствуют
3939	777405	1319948.46	данные отсутствуют	данные отсутствуют
3940	777422.03	1319945.89	данные отсутствуют	данные отсутствуют
3941	777434.4	1319945.92	данные отсутствуют	данные отсутствуют
3942	777447.85	1319949.34	данные отсутствуют	данные отсутствуют
3943	777458.79	1319955.11	данные отсутствуют	данные отсутствуют
3944	777470.67	1319964.61	данные отсутствуют	данные отсутствуют
3945	777478.4	1319955.93	данные отсутствуют	данные отсутствуют
3946	777488.31	1319948.53	данные отсутствуют	данные отсутствуют
3947	777498.58	1319943.88	данные отсутствуют	данные отсутствуют
3948	777509.03	1319936.53	данные отсутствуют	данные отсутствуют
3949	777519.96	1319930.75	данные отсутствуют	данные отсутствуют
3950	777531.61	1319927.86	данные отсутствуют	данные отсутствуют
3951	777544.76	1319926.42	данные отсутствуют	данные отсутствуют
3952	777557.08	1319927.46	данные отсутствуют	данные отсутствуют

Государственный регистратор		ФГИС ЕГРН
полное наименование должности	подпись	инициалы, фамилия

М.П.

<b>Земельный участок</b>			
(вид объекта недвижимости)			
Лист № ____ Раздела <b>4.2</b>	Всего листов раздела <b>4.2</b> : ____	Всего разделов: ____	Всего листов выписки: ____
<b>30.09.2021 № 99/2021/420869168</b>			
Кадастровый номер:		<b>02:17:000000:70 (единое землепользование)</b>	

Номер точки	Координаты, м		Описание закрепления на местности	Средняя квадратическая погрешность определения координат характерных точек границы части земельного участка, м
	X	Y		
1	2	3	4	5
3953	777573.49	1319924.14	данные отсутствуют	данные отсутствуют
3954	777585.74	1319922.42	данные отсутствуют	данные отсутствуют
3955	777598.48	1319923.63	данные отсутствуют	данные отсутствуют
3956	777590.71	1319906.83	данные отсутствуют	данные отсутствуют
3957	777585.73	1319895.52	данные отсутствуют	данные отсутствуют
3958	777583.67	1319883.32	данные отсутствуют	данные отсутствуют
3959	777583.24	1319869.2	данные отсутствуют	данные отсутствуют
3960	777585.27	1319857	данные отсутствуют	данные отсутствуют
3961	777592.19	1319840.04	данные отсутствуют	данные отсутствуют
3962	777598.45	1319829.37	данные отсутствуют	данные отсутствуют
3963	777607.99	1319819.63	данные отсутствуют	данные отсутствуют
3964	777618.45	1319813.03	данные отсутствуют	данные отсутствуют
3965	777633.46	1319807.86	данные отсутствуют	данные отсутствуют
3966	777644.24	1319805.76	данные отсутствуют	данные отсутствуют
3967	777656.21	1319804.77	данные отсутствуют	данные отсутствуют
3968	777668.57	1319805.28	данные отсутствуют	данные отсутствуют
3969	777694.35	1319812.71	данные отсутствуют	данные отсутствуют

Государственный регистратор		ФГИС ЕГРН
полное наименование должности	подпись	инициалы, фамилия

М.П.

<b>Земельный участок</b>			
(вид объекта недвижимости)			
Лист № ____ Раздела <b>4.2</b>	Всего листов раздела <b>4.2</b> : ____	Всего разделов: ____	Всего листов выписки: ____
<b>30.09.2021 № 99/2021/420869168</b>			
Кадастровый номер:		<b>02:17:000000:70 (единое землепользование)</b>	

Номер точки	Координаты, м		Описание закрепления на местности	Средняя квадратическая погрешность определения координат характерных точек границы части земельного участка, м
	X	Y		
1	2	3	4	5
3970	777705.57	1319817.72	данные отсутствуют	данные отсутствуют
3971	777727.92	1319831.2	данные отсутствуют	данные отсутствуют
3972	777749.11	1319830.99	данные отсутствуют	данные отсутствуют
3973	777764.34	1319829.68	данные отсутствуют	данные отсутствуют
3974	777782.55	1319830.16	данные отсутствуют	данные отсутствуют
3975	777794.73	1319832.27	данные отсутствуют	данные отсутствуют
3976	777813.23	1319839.72	данные отсутствуют	данные отсутствуют
3977	777823.97	1319845.86	данные отсутствуют	данные отсутствуют
3978	777833.36	1319853.06	данные отсутствуют	данные отсутствуют
3979	777847.02	1319858.45	данные отсутствуют	данные отсутствуют
3980	777869.89	1319868.82	данные отсутствуют	данные отсутствуют
3981	777882.62	1319875.28	данные отсутствуют	данные отсутствуют
3982	777892.51	1319879.17	данные отсутствуют	данные отсутствуют
3983	777912.64	1319889.91	данные отсутствуют	данные отсутствуют
3984	777927.06	1319899.97	данные отсутствуют	данные отсутствуют
3985	777938.45	1319894.61	данные отсутствуют	данные отсутствуют
3986	777950.56	1319892.09	данные отсутствуют	данные отсутствуют
Государственный регистратор				ФГИС ЕГРН
полное наименование должности			подпись	инициалы, фамилия

М.П.

Раздел 4.2

Выписка из Единого государственного реестра недвижимости об объекте недвижимости  
Сведения о частях земельного участка

<b>Земельный участок</b>			
(вид объекта недвижимости)			
Лист № ____ Раздела <b>4.2</b>	Всего листов раздела <b>4.2</b> : ____	Всего разделов: ____	Всего листов выписки: ____
<b>30.09.2021 № 99/2021/420869168</b>			
Кадастровый номер:		<b>02:17:000000:70 (единое землепользование)</b>	

Номер точки	Координаты, м		Описание закрепления на местности	Средняя квадратическая погрешность определения координат характерных точек границы части земельного участка, м
	X	Y		
1	2	3	4	5
3987	777963.44	1319891.13	данные отсутствуют	данные отсутствуют
3988	777975.8	1319891.74	данные отсутствуют	данные отсутствуют
3989	777996.61	1319898.28	данные отсутствуют	данные отсутствуют
3990	778007.71	1319903.74	данные отсутствуют	данные отсутствуют
3991	778017.38	1319911.28	данные отсутствуют	данные отсутствуют
3992	778033.15	1319917.63	данные отсутствуют	данные отсутствуют
3993	778048.24	1319922.18	данные отсутствуют	данные отсутствуют
3994	778073.71	1319908.32	данные отсутствуют	данные отсутствуют
3995	778090.76	1319896.58	данные отсутствуют	данные отсутствуют
3996	778100.61	1319891.42	данные отсутствуют	данные отсутствуют
3997	778111.07	1319887.35	данные отсутствуют	данные отсутствуют
3998	778123.06	1319884.33	данные отсутствуют	данные отсутствуют
3999	778137.41	1319883.07	данные отсутствуют	данные отсутствуют
4000	778149.77	1319883.55	данные отсутствуют	данные отсутствуют
4001	778172	1319890.74	данные отсутствуют	данные отсутствуют
4002	778183	1319896.39	данные отсутствуют	данные отсутствуют
4003	778198.26	1319896.55	данные отсутствуют	данные отсутствуют
Государственный регистратор				ФГИС ЕГРН
полное наименование должности			подпись	инициалы, фамилия

М.П.

<b>Земельный участок</b>			
(вид объекта недвижимости)			
Лист № ____ Раздела <b>4.2</b>	Всего листов раздела <b>4.2</b> : ____	Всего разделов: ____	Всего листов выписки: ____
<b>30.09.2021 № 99/2021/420869168</b>			
Кадастровый номер:		<b>02:17:000000:70 (единое землепользование)</b>	

Номер точки	Координаты, м		Описание закрепления на местности	Средняя квадратическая погрешность определения координат характерных точек границы части земельного участка, м
	X	Y		
1	2	3	4	5
4004	778221.26	1319879.9	данные отсутствуют	данные отсутствуют
4005	778232.1	1319873.94	данные отсутствуют	данные отсутствуют
4006	778251.36	1319866.92	данные отсутствуют	данные отсутствуют
4007	778274.52	1319862.16	данные отсутствуют	данные отсутствуют
4008	778284.87	1319861.5	данные отсутствуют	данные отсутствуют
4009	778303.37	1319861.77	данные отсутствуют	данные отсутствуют
4010	778314.18	1319848.02	данные отсутствуют	данные отсутствуют
4011	778322.97	1319839.31	данные отсутствуют	данные отсутствуют
4012	778333.63	1319833.03	данные отсутствуют	данные отсутствуют
4013	778353.44	1319825.13	данные отсутствуют	данные отсутствуют
4014	778366.82	1319821.2	данные отсутствуют	данные отсутствуют
4015	778372.71	1319812.93	данные отсутствуют	данные отсутствуют
4016	780825.61	1319033.87	данные отсутствуют	данные отсутствуют
4017	779010.59	1319513.07	данные отсутствуют	данные отсутствуют
4018	779011.43	1319511.19	данные отсутствуют	данные отсутствуют
4019	779015.72	1319499.59	данные отсутствуют	данные отсутствуют
4020	779025.12	1319485.19	данные отсутствуют	данные отсутствуют

Государственный регистратор		ФГИС ЕГРН
полное наименование должности	подпись	инициалы, фамилия

М.П.

<b>Земельный участок</b>			
(вид объекта недвижимости)			
Лист № ____ Раздела <b>4.2</b>	Всего листов раздела <b>4.2</b> : ____	Всего разделов: ____	Всего листов выписки: ____
<b>30.09.2021 № 99/2021/420869168</b>			
Кадастровый номер:		<b>02:17:000000:70 (единое землепользование)</b>	

Номер точки	Координаты, м		Описание закрепления на местности	Средняя квадратическая погрешность определения координат характерных точек границы части земельного участка, м
	X	Y		
1	2	3	4	5
4021	779033.32	1319475.92	данные отсутствуют	данные отсутствуют
4022	779037.9	1319472.79	данные отсутствуют	данные отсутствуют
4023	779056.08	1319464.07	данные отсутствуют	данные отсутствуют
4024	779062.72	1319461.49	данные отсутствуют	данные отсутствуют
4025	779071.09	1319455.51	данные отсутствуют	данные отсутствуют
4026	779080.39	1319450.27	данные отсутствуют	данные отсутствуют
4027	779097.01	1319443.12	данные отсутствуют	данные отсутствуют
4028	779112.06	1319431.94	данные отсутствуют	данные отсутствуют
4029	779127.34	1319420.29	данные отсутствуют	данные отсутствуют
4030	779143.86	1319405.64	данные отсутствуют	данные отсутствуют
4031	779161.21	1319390.66	данные отсутствуют	данные отсутствуют
4032	779170.06	1319384.55	данные отсутствуют	данные отсутствуют
4033	779164.88	1319374.74	данные отсутствуют	данные отсутствуют
4034	779158.57	1319365.71	данные отсутствуют	данные отсутствуют
4035	779153.78	1319354.31	данные отсутствуют	данные отсутствуют
4036	779151.23	1319343.98	данные отсутствуют	данные отсутствуют
4037	779150.6	1319331.62	данные отсутствуют	данные отсутствуют

Государственный регистратор		ФГИС ЕГРН
полное наименование должности	подпись	инициалы, фамилия

М.П.

Земельный участок				
(вид объекта недвижимости)				
Лист № ____ Раздела <b>4.2</b>		Всего листов раздела <b>4.2</b> : ____		Всего разделов: ____
30.09.2021 № 99/2021/420869168				
Кадастровый номер:			02:17:000000:70 (единое землепользование)	
Номер точки	Координаты, м		Описание закрепления на местности	Средняя квадратическая погрешность определения координат характерных точек границы части земельного участка, м
	X	Y		
1	2	3	4	5
4038	779152.15	1319318.38	данные отсутствуют	данные отсутствуют
4039	779155.58	1319307.43	данные отсутствуют	данные отсутствуют
4040	779161.62	1319293.84	данные отсутствуют	данные отсутствуют
4041	779168	1319283.25	данные отсутствуют	данные отсутствуют
4042	779175.56	1319274.79	данные отсутствуют	данные отсутствуют
4043	779173.36	1319262.62	данные отсутствуют	данные отсутствуют
4044	779174.57	1319239.47	данные отсутствуют	данные отсутствуют
4045	779176.94	1319227.33	данные отсутствуют	данные отсутствуют
4046	779181.54	1319215.69	данные отсутствуют	данные отсутствуют
4047	779176.54	1319202.74	данные отсутствуют	данные отсутствуют
4048	779173.83	1319192.65	данные отсутствуют	данные отсутствуют
4049	779167.97	1319183.87	данные отсутствуют	данные отсутствуют
4050	779155.87	1319178.1	данные отсутствуют	данные отсутствуют
4051	779144.78	1319170.5	данные отсутствуют	данные отсутствуют
4052	779136.56	1319163.18	данные отсутствуют	данные отсутствуют
4053	779312.16	1318984.07	данные отсутствуют	данные отсутствуют
4054	779325.04	1318979.77	данные отсутствуют	данные отсутствуют
Государственный регистратор				ФГИС ЕГРН
полное наименование должности			подпись	инициалы, фамилия

М.П.

Раздел 4.2

Выписка из Единого государственного реестра недвижимости об объекте недвижимости  
Сведения о частях земельного участка

Земельный участок				
(вид объекта недвижимости)				
Лист № ____ Раздела <b>4.2</b>		Всего листов раздела <b>4.2</b> : ____		Всего разделов: ____
30.09.2021 № 99/2021/420869168				
Кадастровый номер:			02:17:000000:70 (единое землепользование)	
Номер точки	Координаты, м		Описание закрепления на местности	Средняя квадратическая погрешность определения координат характерных точек границы части земельного участка, м
	X	Y		
1	2	3	4	5
4055	779324.46	1318969.33	данные отсутствуют	данные отсутствуют
4056	779320.62	1318961.87	данные отсутствуют	данные отсутствуют
4057	779356.1	1318823.43	данные отсутствуют	данные отсутствуют
4058	779354.61	1318817.96	данные отсутствуют	данные отсутствуют
4059	779353.42	1318805.53	данные отсутствуют	данные отсутствуют
4060	779355.17	1318793.28	данные отсутствуют	данные отсутствуют
4061	779362.18	1318776.65	данные отсутствуют	данные отсутствуют
4062	779368.14	1318766.4	данные отсутствуют	данные отсутствуют
4063	779438.59	1318728.5	данные отсутствуют	данные отсутствуют
4064	779445.19	1318729.17	данные отсутствуют	данные отсутствуют
4065	779459.57	1318719.49	данные отсутствуют	данные отсутствуют
4066	779475.52	1318710.51	данные отсутствуют	данные отсутствуют
4067	779487.11	1318706.2	данные отсутствуют	данные отсутствуют
4068	779501.31	1318704.14	данные отсутствуют	данные отсутствуют
4069	779508.79	1318697.38	данные отсутствуют	данные отсутствуют
4070	779511.49	1318685.93	данные отсутствуют	данные отсутствуют
4071	779514.83	1318674.05	данные отсутствуют	данные отсутствуют
Государственный регистратор				ФГИС ЕГРН
полное наименование должности			подпись	инициалы, фамилия

М.П.



<b>Земельный участок</b>			
(вид объекта недвижимости)			
Лист № ____ Раздела <b>4.2</b>	Всего листов раздела <b>4.2</b> : ____	Всего разделов: ____	Всего листов выписки: ____
<b>30.09.2021 № 99/2021/420869168</b>			
Кадастровый номер:		<b>02:17:000000:70 (единое землепользование)</b>	

Номер точки	Координаты, м		Описание закрепления на местности	Средняя квадратическая погрешность определения координат характерных точек границы части земельного участка, м
	X	Y		
1	2	3	4	5
4072	779519.64	1318662.66	данные отсутствуют	данные отсутствуют
4073	779527.74	1318651.83	данные отсутствуют	данные отсутствуют
4074	779528.7	1318651.03	данные отсутствуют	данные отсутствуют
4075	779659.37	1318630.07	данные отсутствуют	данные отсутствуют
4076	779666.51	1318629.55	данные отсутствуют	данные отсутствуют
4077	779687.35	1318625.91	данные отсутствуют	данные отсутствуют
4078	779715.41	1318622.8	данные отсутствуют	данные отсутствуют
4079	779753.39	1318625.05	данные отсутствуют	данные отсутствуют
4080	779778.76	1318624.58	данные отсутствуют	данные отсутствуют
4081	779792.01	1318619.25	данные отсутствуют	данные отсутствуют
4082	779819.77	1318608.81	данные отсутствуют	данные отсутствуют
4083	779831.84	1318606.08	данные отсутствуют	данные отсутствуют
4084	779846.89	1318605.68	данные отсутствуют	данные отсутствуют
4085	779870.67	1318604.3	данные отсутствуют	данные отсутствуют
4086	779883.01	1318605.12	данные отсутствуют	данные отсутствуют
4087	779885.22	1318605.68	данные отсутствуют	данные отсутствуют
4088	779971.38	1318648.67	данные отсутствуют	данные отсутствуют
Государственный регистратор				ФГИС ЕГРН
полное наименование должности			подпись	инициалы, фамилия

М.П.

<b>Земельный участок</b>			
(вид объекта недвижимости)			
Лист № ____ Раздела <b>4.2</b>	Всего листов раздела <b>4.2</b> : ____	Всего разделов: ____	Всего листов выписки: ____
<b>30.09.2021 № 99/2021/420869168</b>			
Кадастровый номер:		<b>02:17:000000:70 (единое землепользование)</b>	

Номер точки	Координаты, м		Описание закрепления на местности	Средняя квадратическая погрешность определения координат характерных точек границы части земельного участка, м
	X	Y		
1	2	3	4	5
4089	779974.63	1318651.23	данные отсутствуют	данные отсутствуют
4090	779981.83	1318658.17	данные отсутствуют	данные отсутствуют
4091	779992.42	1318670.64	данные отсутствуют	данные отсутствуют
4092	780015.24	1318691.14	данные отсутствуют	данные отсутствуют
4093	780023.07	1318700.05	данные отсутствуют	данные отсутствуют
4094	780029.46	1318709.37	данные отсутствуют	данные отсутствуют
4095	780031.93	1318837.72	данные отсутствуют	данные отсутствуют
4096	780030.54	1318840.72	данные отсутствуют	данные отсутствуют
4097	780023.99	1318851.22	данные отсутствуют	данные отсутствуют
4098	780059.59	1318862.17	данные отсутствуют	данные отсутствуют
4099	780070.02	1318865.82	данные отсутствуют	данные отсутствуют
4100	780088.61	1318874.74	данные отсутствуют	данные отсутствуют
4101	780100.65	1318877.37	данные отсутствуют	данные отсутствуют
4102	780127.5	1318874.59	данные отсутствуют	данные отсутствуют
4103	780157.44	1318876	данные отсутствуют	данные отсутствуют
4104	780187.55	1318880.13	данные отсутствуют	данные отсутствуют
4105	780214.07	1318883.48	данные отсутствуют	данные отсутствуют
Государственный регистратор				ФГИС ЕГРН
полное наименование должности			подпись	инициалы, фамилия

М.П.

Земельный участок				
(вид объекта недвижимости)				
Лист № ____ Раздела <b>4.2</b>		Всего листов раздела <b>4.2</b> : ____		Всего разделов: ____
30.09.2021 № 99/2021/420869168				
Кадастровый номер:			02:17:000000:70 (единое землепользование)	
Номер точки	Координаты, м		Описание закрепления на местности	Средняя квадратическая погрешность определения координат характерных точек границы части земельного участка, м
	X	Y		
1	2	3	4	5
4106	780226.67	1318884.78	данные отсутствуют	данные отсутствуют
4107	780231.77	1318883.64	данные отсутствуют	данные отсутствуют
4108	780392	1318912.47	данные отсутствуют	данные отсутствуют
4109	780392.05	1318912.49	данные отсутствуют	данные отсутствуют
4110	780402.73	1318918.72	данные отсутствуют	данные отсутствуют
4111	780411.38	1318927.16	данные отсутствуют	данные отсутствуют
4112	780421.39	1318939.62	данные отсутствуют	данные отсутствуют
4113	780427.88	1318950.14	данные отсутствуют	данные отсутствуют
4114	780431.6	1318961.94	данные отсутствуют	данные отсутствуют
4115	780434.8	1318981.62	данные отсутствуют	данные отсутствуют
4116	780435.26	1318993.98	данные отсутствуют	данные отсутствуют
4117	780433.39	1319003.85	данные отсутствуют	данные отсутствуют
4118	780429.91	1319015.59	данные отсутствуют	данные отсутствуют
4119	780424.95	1319026.92	данные отсутствуют	данные отсутствуют
4120	780417.37	1319036.69	данные отсутствуют	данные отсутствуют
4121	780389.38	1319058.42	данные отсутствуют	данные отсутствуют
4122	780377.76	1319065.95	данные отсутствуют	данные отсутствуют
Государственный регистратор				ФГИС ЕГРН
полное наименование должности			подпись	инициалы, фамилия

М.П.

Раздел 4.2

Выписка из Единого государственного реестра недвижимости об объекте недвижимости  
Сведения о частях земельного участка

Земельный участок				
(вид объекта недвижимости)				
Лист № ____ Раздела <b>4.2</b>		Всего листов раздела <b>4.2</b> : ____		Всего разделов: ____
30.09.2021 № 99/2021/420869168				
Кадастровый номер:			02:17:000000:70 (единое землепользование)	
Номер точки	Координаты, м		Описание закрепления на местности	Средняя квадратическая погрешность определения координат характерных точек границы части земельного участка, м
	X	Y		
1	2	3	4	5
4123	780368.13	1319070.66	данные отсутствуют	данные отсутствуют
4124	780370.05	1319081.01	данные отсутствуют	данные отсутствуют
4125	780378.7	1319094.07	данные отсутствуют	данные отсутствуют
4126	780389.32	1319085.86	данные отсутствуют	данные отсутствуют
4127	780399.97	1319079.56	данные отсутствуют	данные отсутствуют
4128	780424.94	1319072.94	данные отсутствуют	данные отсутствуют
4129	780437.25	1319071.67	данные отсутствуют	данные отсутствуют
4130	780462.73	1319075.1	данные отсутствуют	данные отсутствуют
4131	780473.88	1319078.13	данные отсутствуют	данные отсутствуют
4132	780506.26	1319091.11	данные отсутствуют	данные отсутствуют
4133	780537.5	1319093.14	данные отсутствуют	данные отсутствуют
4134	780547.85	1319093.89	данные отсутствуют	данные отсутствуют
4135	780559.63	1319079.56	данные отсутствуют	данные отсутствуют
4136	780568.44	1319070.88	данные отсутствуют	данные отсутствуют
4137	780586.04	1319060.52	данные отсутствуют	данные отсутствуют
4138	780597.52	1319055.91	данные отсутствуют	данные отсутствуют
4139	780625.17	1319052.93	данные отсутствуют	данные отсутствуют
Государственный регистратор				ФГИС ЕГРН
полное наименование должности			подпись	инициалы, фамилия

М.П.

<b>Земельный участок</b>			
(вид объекта недвижимости)			
Лист № ____ Раздела <b>4.2</b>	Всего листов раздела <b>4.2</b> : ____	Всего разделов: ____	Всего листов выписки: ____
<b>30.09.2021 № 99/2021/420869168</b>			
Кадастровый номер:		<b>02:17:000000:70 (единое землепользование)</b>	

Номер точки	Координаты, м		Описание закрепления на местности	Средняя квадратическая погрешность определения координат характерных точек границы части земельного участка, м
	X	Y		
1	2	3	4	5
4140	780637.53	1319053.48	данные отсутствуют	данные отсутствуют
4141	780660.2	1319060.47	данные отсутствуют	данные отсутствуют
4142	780686.17	1319073.68	данные отсутствуют	данные отсутствуют
4143	780706.36	1319081.86	данные отсутствуют	данные отсутствуют
4144	780729.86	1319094.18	данные отсутствуют	данные отсутствуют
4145	780757.08	1319112.63	данные отсутствуют	данные отсутствуют
4146	780757.81	1319100.41	данные отсутствуют	данные отсутствуют
4147	780760.89	1319088.43	данные отсутствуют	данные отсутствуют
4148	780766.5	1319078.02	данные отсутствуют	данные отсутствуют
4149	780775.78	1319064.82	данные отсутствуют	данные отсутствуют
4150	780784.09	1319055.66	данные отсутствуют	данные отсутствуют
4151	780795.73	1319046.25	данные отсутствуют	данные отсутствуют
4152	780806.24	1319039.73	данные отсутствуют	данные отсутствуют
4153	778957.95	1319536.12	данные отсутствуют	данные отсутствуют
4154	778377.29	1319807.09	данные отсутствуют	данные отсутствуют
4155	778389.3	1319791.75	данные отсутствуют	данные отсутствуют
4156	778398.09	1319783.06	данные отсутствуют	данные отсутствуют
Государственный регистратор				ФГИС ЕГРН
полное наименование должности			подпись	инициалы, фамилия

М.П.

<b>Земельный участок</b>			
(вид объекта недвижимости)			
Лист № ____ Раздела <b>4.2</b>	Всего листов раздела <b>4.2</b> : ____	Всего разделов: ____	Всего листов выписки: ____
<b>30.09.2021 № 99/2021/420869168</b>			
Кадастровый номер:		<b>02:17:000000:70 (единое землепользование)</b>	

Номер точки	Координаты, м		Описание закрепления на местности	Средняя квадратическая погрешность определения координат характерных точек границы части земельного участка, м
	X	Y		
1	2	3	4	5
4157	778407.51	1319777.34	данные отсутствуют	данные отсутствуют
4158	778427.49	1319768.05	данные отсутствуют	данные отсутствуют
4159	778439.26	1319764.26	данные отсутствуют	данные отсутствуют
4160	778450.19	1319763.42	данные отсутствуют	данные отсутствуют
4161	778468.96	1319764.03	данные отсутствуют	данные отсутствуют
4162	778481.18	1319765.95	данные отсутствуют	данные отсутствуют
4163	778491.58	1319766.45	данные отсутствуют	данные отсутствуют
4164	778501.1	1319760.74	данные отсутствуют	данные отсутствуют
4165	778517.05	1319753.44	данные отсутствуют	данные отсутствуют
4166	778528.85	1319749.72	данные отсутствуют	данные отсутствуют
4167	778540.42	1319748.75	данные отсутствуют	данные отсутствуют
4168	778552.68	1319750.4	данные отсутствуют	данные отсутствуют
4169	778568.4	1319752.85	данные отсутствуют	данные отсутствуют
4170	778580.52	1319755.32	данные отсутствуют	данные отсутствуют
4171	778594.63	1319761.98	данные отсутствуют	данные отсутствуют
4172	778606.13	1319766.63	данные отсутствуют	данные отсутствуют
4173	778616.5	1319773.37	данные отсутствуют	данные отсутствуют
Государственный регистратор				ФГИС ЕГРН
полное наименование должности			подпись	инициалы, фамилия

М.П.

Земельный участок				
(вид объекта недвижимости)				
Лист № ____ Раздела <b>4.2</b>		Всего листов раздела <b>4.2</b> : ____		Всего разделов: ____
30.09.2021 № 99/2021/420869168				
Кадастровый номер:			02:17:000000:70 (единое землепользование)	
Номер точки	Координаты, м		Описание закрепления на местности	Средняя квадратическая погрешность определения координат характерных точек границы части земельного участка, м
	X	Y		
1	2	3	4	5
4174	778628.78	1319786.76	данные отсутствуют	данные отсутствуют
4175	778642.34	1319783.78	данные отсутствуют	данные отсутствуют
4176	778654.65	1319782.64	данные отсутствуют	данные отсутствуют
4177	778666.87	1319784.55	данные отсутствуют	данные отсутствуют
4178	778682.14	1319790.36	данные отсутствуют	данные отсутствуют
4179	778693.14	1319781.83	данные отсутствуют	данные отсутствуют
4180	778702.7	1319777.56	данные отсутствуют	данные отсутствуют
4181	778714.74	1319774.73	данные отсутствуют	данные отсутствуют
4182	778727.11	1319774.94	данные отсутствуют	данные отсутствуют
4183	778739.04	1319778.18	данные отсутствуют	данные отсутствуют
4184	778753.4	1319766.37	данные отсутствуют	данные отсутствуют
4185	778760.73	1319754.92	данные отсутствуют	данные отсутствуют
4186	778764.05	1319742.12	данные отсутствуют	данные отсутствуют
4187	778766.91	1319723.98	данные отсутствуют	данные отсутствуют
4188	778768.84	1319705.65	данные отсутствуют	данные отсутствуют
4189	778766.86	1319695.45	данные отсутствуют	данные отсутствуют
4190	778766.03	1319683.1	данные отсутствуют	данные отсутствуют
Государственный регистратор				ФГИС ЕГРН
полное наименование должности			подпись	инициалы, фамилия

М.П.

Раздел 4.2

Выписка из Единого государственного реестра недвижимости об объекте недвижимости  
Сведения о частях земельного участка

Земельный участок				
(вид объекта недвижимости)				
Лист № ____ Раздела <b>4.2</b>		Всего листов раздела <b>4.2</b> : ____		Всего разделов: ____
30.09.2021 № 99/2021/420869168				
Кадастровый номер:			02:17:000000:70 (единое землепользование)	
Номер точки	Координаты, м		Описание закрепления на местности	Средняя квадратическая погрешность определения координат характерных точек границы части земельного участка, м
	X	Y		
1	2	3	4	5
4191	778766.86	1319668.67	данные отсутствуют	данные отсутствуют
4192	778769.1	1319656.5	данные отсутствуют	данные отсутствуют
4193	778773.92	1319644.97	данные отсутствуют	данные отсутствуют
4194	778777.05	1319632.81	данные отсутствуют	данные отсутствуют
4195	778782.31	1319622.57	данные отсутствуют	данные отсутствуют
4196	778790.04	1319612.92	данные отсутствуют	данные отсутствуют
4197	778800.1	1319604.71	данные отсутствуют	данные отсутствуют
4198	778892.12	1319584.99	данные отсутствуют	данные отсутствуют
4199	778895.36	1319584.7	данные отсутствуют	данные отсутствуют
4200	778898.01	1319581.25	данные отсутствуют	данные отсутствуют
4201	778929.46	1319547.37	данные отсутствуют	данные отсутствуют
4202	778931.1	1319546.32	данные отсутствуют	данные отсутствуют
4203	778948.28	1319538.91	данные отсутствуют	данные отсутствуют
Государственный регистратор				ФГИС ЕГРН
полное наименование должности			подпись	инициалы, фамилия

М.П.

Земельный участок				
(вид объекта недвижимости)				
Лист № ____ Раздела <b>4.2</b>		Всего листов раздела <b>4.2</b> : ____		Всего разделов: ____
30.09.2021 № 99/2021/420869168				
Кадастровый номер:			02:17:000000:70 (единое землепользование)	
Сведения о характерных точках границы части (частей) земельного участка				
Учетный номер части: 4				
Система координат: МСК-05				
Зона №				
Номер точки	Координаты, м		Описание закрепления на местности	Средняя квадратическая погрешность определения координат характерных точек границы части земельного участка, м
	X	Y		
1	2	3	4	5
123	780747.74	1318573.38	данные отсутствуют	данные отсутствуют
124	780765.89	1318681.88	данные отсутствуют	данные отсутствуют
125	780767.33	1318703.41	данные отсутствуют	данные отсутствуют
126	780786.05	1318826.45	данные отсутствуют	данные отсутствуют
127	780782.95	1318841.6	данные отсутствуют	данные отсутствуют
127	780782.95	1318841.6	данные отсутствуют	данные отсутствуют
128	780783.84	1318852.81	данные отсутствуют	данные отсутствуют
128	780783.84	1318852.81	данные отсутствуют	данные отсутствуют
129	780795.15	1318879.93	данные отсутствуют	данные отсутствуют
130	780805.29	1318941.39	данные отсутствуют	данные отсутствуют
131	780822.29	1319016.25	данные отсутствуют	данные отсутствуют
132	780823.9	1319023.38	данные отсутствуют	данные отсутствуют
132	780823.9	1319023.38	данные отсутствуют	данные отсутствуют
133	780834.3	1319087.24	данные отсутствуют	данные отсутствуют
134	780831.97	1319088.22	данные отсутствуют	данные отсутствуют
135	780831.96	1319088.23	данные отсутствуют	данные отсутствуют
Государственный регистратор			ФГИС ЕГРН	
полное наименование должности			подпись	
			инициалы, фамилия	

М.П.

Раздел 4.2

Выписка из Единого государственного реестра недвижимости об объекте недвижимости  
Сведения о частях земельного участка

Земельный участок				
(вид объекта недвижимости)				
Лист № ____ Раздела <b>4.2</b>		Всего листов раздела <b>4.2</b> : ____		Всего разделов: ____
30.09.2021 № 99/2021/420869168				
Кадастровый номер:			02:17:000000:70 (единое землепользование)	
Номер точки	Координаты, м		Описание закрепления на местности	Средняя квадратическая погрешность определения координат характерных точек границы части земельного участка, м
	X	Y		
1	2	3	4	5
136	780822.53	1319095.29	данные отсутствуют	данные отсутствуют
136	780822.53	1319095.29	данные отсутствуют	данные отсутствуют
136	780822.53	1319095.29	данные отсутствуют	данные отсутствуют
137	780822.51	1319095.31	данные отсутствуют	данные отсутствуют
137	780822.51	1319095.31	данные отсутствуют	данные отсутствуют
137	780822.51	1319095.31	данные отсутствуют	данные отсутствуют
138	780815.44	1319105.33	данные отсутствуют	данные отсутствуют
138	780815.44	1319105.33	данные отсутствуют	данные отсутствуют
138	780815.44	1319105.33	данные отсутствуют	данные отсутствуют
139	780815.43	1319105.34	данные отсутствуют	данные отсутствуют
139	780815.43	1319105.34	данные отсутствуют	данные отсутствуют
139	780815.43	1319105.34	данные отсутствуют	данные отсутствуют
140	780809.54	1319117.7	данные отсутствуют	данные отсутствуют
140	780809.54	1319117.7	данные отсутствуют	данные отсутствуют
141	780809.53	1319117.74	данные отсутствуют	данные отсутствуют
141	780809.53	1319117.74	данные отсутствуют	данные отсутствуют
142	780809.53	1319123.91	данные отсутствуют	данные отсутствуют
Государственный регистратор			ФГИС ЕГРН	
полное наименование должности			подпись	
			инициалы, фамилия	

М.П.

<b>Земельный участок</b>			
(вид объекта недвижимости)			
Лист № ____ Раздела <b>4.2</b>	Всего листов раздела <b>4.2</b> : ____	Всего разделов: ____	Всего листов выписки: ____
<b>30.09.2021 № 99/2021/420869168</b>			
Кадастровый номер:		<b>02:17:000000:70 (единое землепользование)</b>	

Номер точки	Координаты, м		Описание закрепления на местности	Средняя квадратическая погрешность определения координат характерных точек границы части земельного участка, м
	X	Y		
1	2	3	4	5
142	780809.53	1319123.91	данные отсутствуют	данные отсутствуют
143	780799.23	1319133.32	данные отсутствуют	данные отсутствуют
143	780799.23	1319133.32	данные отсутствуют	данные отсутствуют
143	780799.23	1319133.32	данные отсутствуют	данные отсутствуют
143	780799.23	1319133.32	данные отсутствуют	данные отсутствуют
143	780799.23	1319133.32	данные отсутствуют	данные отсутствуют
144	780786.88	1319173.2	данные отсутствуют	данные отсутствуют
144	780786.88	1319173.2	данные отсутствуют	данные отсутствуют
144	780786.88	1319173.2	данные отсутствуют	данные отсутствуют
144	780786.88	1319173.2	данные отсутствуют	данные отсутствуют
144	780786.88	1319173.2	данные отсутствуют	данные отсутствуют
145	780705.36	1319135.09	данные отсутствуют	данные отсутствуют
145	780705.36	1319135.09	данные отсутствуют	данные отсутствуют
145	780705.36	1319135.09	данные отсутствуют	данные отсутствуют
146	780620.59	1319102.4	данные отсутствуют	данные отсутствуют
146	780620.59	1319102.4	данные отсутствуют	данные отсутствуют
147	780577.61	1319121.01	данные отсутствуют	данные отсутствуют
Государственный регистратор				ФГИС ЕГРН
полное наименование должности			подпись	инициалы, фамилия

М.П.

Раздел 4.2

Выписка из Единого государственного реестра недвижимости об объекте недвижимости  
Сведения о частях земельного участка

<b>Земельный участок</b>			
(вид объекта недвижимости)			
Лист № ____ Раздела <b>4.2</b>	Всего листов раздела <b>4.2</b> : ____	Всего разделов: ____	Всего листов выписки: ____
<b>30.09.2021 № 99/2021/420869168</b>			
Кадастровый номер:		<b>02:17:000000:70 (единое землепользование)</b>	

Номер точки	Координаты, м		Описание закрепления на местности	Средняя квадратическая погрешность определения координат характерных точек границы части земельного участка, м
	X	Y		
1	2	3	4	5
147	780577.61	1319121.01	данные отсутствуют	данные отсутствуют
171	780371.27	1319154.89	данные отсутствуют	данные отсутствуют
171	780371.27	1319154.89	данные отсутствуют	данные отсутствуют
218	780291.3	1318931.53	данные отсутствуют	данные отсутствуют
218	780291.3	1318931.53	данные отсутствуют	данные отсутствуют
224	780242.97	1318930.34	данные отсутствуют	данные отсутствуют
224	780242.97	1318930.34	данные отсутствуют	данные отсутствуют
225	780242.94	1318930.34	данные отсутствуют	данные отсутствуют
225	780242.94	1318930.34	данные отсутствуют	данные отсутствуют
230	780178.79	1318929.17	данные отсутствуют	данные отсутствуют
230	780178.79	1318929.17	данные отсутствуют	данные отсутствуют
232	780162.33	1318926.12	данные отсутствуют	данные отсутствуют
232	780162.33	1318926.12	данные отсутствуют	данные отсутствуют
233	780146.47	1318920.83	данные отсутствуют	данные отсутствуют
233	780146.47	1318920.83	данные отсутствуют	данные отсутствуют
234	780073.06	1318923.13	данные отсутствуют	данные отсутствуют
234	780073.06	1318923.13	данные отсутствуют	данные отсутствуют
Государственный регистратор				ФГИС ЕГРН
полное наименование должности			подпись	инициалы, фамилия

М.П.

<b>Земельный участок</b>			
(вид объекта недвижимости)			
Лист № ____ Раздела <b>4.2</b>	Всего листов раздела <b>4.2</b> : ____	Всего разделов: ____	Всего листов выписки: ____
<b>30.09.2021 № 99/2021/420869168</b>			
Кадастровый номер:		<b>02:17:000000:70 (единое землепользование)</b>	

Номер точки	Координаты, м		Описание закрепления на местности	Средняя квадратическая погрешность определения координат характерных точек границы части земельного участка, м
	X	Y		
1	2	3	4	5
240	780012.68	1318904.42	данные отсутствуют	данные отсутствуют
240	780012.68	1318904.42	данные отсутствуют	данные отсутствуют
241	780012.66	1318904.42	данные отсутствуют	данные отсутствуют
241	780012.66	1318904.42	данные отсутствуют	данные отсутствуют
242	780012.63	1318904.43	данные отсутствуют	данные отсутствуют
242	780012.63	1318904.43	данные отсутствуют	данные отсутствуют
243	780004.81	1318907.15	данные отсутствуют	данные отсутствуют
243	780004.81	1318907.15	данные отсутствуют	данные отсутствуют
244	779992.48	1318902.36	данные отсутствуют	данные отсутствуют
244	779992.48	1318902.36	данные отсутствуют	данные отсутствуют
245	779933.97	1318939.31	данные отсутствуют	данные отсутствуют
245	779933.97	1318939.31	данные отсутствуют	данные отсутствуют
246	779893.94	1318883.88	данные отсутствуют	данные отсутствуют
246	779893.94	1318883.88	данные отсутствуют	данные отсутствуют
252	779967.95	1318827.43	данные отсутствуют	данные отсутствуют
252	779967.95	1318827.43	данные отсутствуют	данные отсутствуют
264	779992.14	1318747.23	данные отсутствуют	данные отсутствуют

Государственный регистратор		ФГИС ЕГРН
полное наименование должности	подпись	инициалы, фамилия

М.П.

<b>Земельный участок</b>			
(вид объекта недвижимости)			
Лист № ____ Раздела <b>4.2</b>	Всего листов раздела <b>4.2</b> : ____	Всего разделов: ____	Всего листов выписки: ____
<b>30.09.2021 № 99/2021/420869168</b>			
Кадастровый номер:		<b>02:17:000000:70 (единое землепользование)</b>	

Номер точки	Координаты, м		Описание закрепления на местности	Средняя квадратическая погрешность определения координат характерных точек границы части земельного участка, м
	X	Y		
1	2	3	4	5
264	779992.14	1318747.23	данные отсутствуют	данные отсутствуют
265	779992.13	1318747.21	данные отсутствуют	данные отсутствуют
265	779992.13	1318747.21	данные отсутствуют	данные отсутствуют
270	779958.54	1318705.96	данные отсутствуют	данные отсутствуют
270	779958.54	1318705.96	данные отсутствуют	данные отсутствуют
271	779958.53	1318705.95	данные отсутствуют	данные отсутствуют
271	779958.53	1318705.95	данные отсутствуют	данные отсутствуют
274	779933.97	1318677.55	данные отсутствуют	данные отсутствуют
274	779933.97	1318677.55	данные отсутствуют	данные отсутствуют
285	779835.43	1318655.99	данные отсутствуют	данные отсутствуют
285	779835.43	1318655.99	данные отсутствуют	данные отсутствуют
286	779693.77	1318655.99	данные отсутствуют	данные отсутствуют
286	779693.77	1318655.99	данные отсутствуют	данные отсутствуют
287	779733.8	1318662.15	данные отсутствуют	данные отсутствуют
287	779733.8	1318662.15	данные отсутствуют	данные отсутствуют
288	779641.41	1318668.31	данные отсутствуют	данные отсутствуют
288	779641.41	1318668.31	данные отсутствуют	данные отсутствуют

Государственный регистратор		ФГИС ЕГРН
полное наименование должности	подпись	инициалы, фамилия

М.П.

Земельный участок				
(вид объекта недвижимости)				
Лист № ____ Раздела <b>4.2</b>		Всего листов раздела <b>4.2</b> : ____		Всего разделов: ____
30.09.2021 № 99/2021/420869168				
Кадастровый номер:			02:17:000000:70 (единое землепользование)	
Номер точки	Координаты, м		Описание закрепления на местности	Средняя квадратическая погрешность определения координат характерных точек границы части земельного участка, м
	X	Y		
1	2	3	4	5
289	779539.79	1318680.63	данные отсутствуют	данные отсутствуют
289	779539.79	1318680.63	данные отсутствуют	данные отсутствуют
290	779527.46	1318732.98	данные отсутствуют	данные отсутствуют
290	779527.46	1318732.98	данные отсутствуют	данные отсутствуют
291	779468.95	1318757.62	данные отсутствуют	данные отсутствуют
291	779468.95	1318757.62	данные отсутствуют	данные отсутствуют
292	779410.44	1318779.18	данные отсутствуют	данные отсутствуют
292	779410.44	1318779.18	данные отсутствуют	данные отсутствуют
293	779398.13	1318791.49	данные отсутствуют	данные отсутствуют
293	779398.13	1318791.49	данные отсутствуют	данные отсутствуют
295	779370.41	1318871.56	данные отсутствуют	данные отсутствуют
295	779370.41	1318871.56	данные отсутствуют	данные отсутствуют
296	779345.77	1318893.12	данные отсутствуют	данные отсутствуют
296	779345.77	1318893.12	данные отсутствуют	данные отсутствуют
297	779364.25	1318951.64	данные отсутствуют	данные отсутствуют
297	779364.25	1318951.64	данные отсутствуют	данные отсутствуют
298	779367.33	1318991.67	данные отсутствуют	данные отсутствуют
Государственный регистратор				ФГИС ЕГРН
полное наименование должности			подпись	инициалы, фамилия

М.П.

Раздел 4.2

Выписка из Единого государственного реестра недвижимости об объекте недвижимости  
Сведения о частях земельного участка

Земельный участок				
(вид объекта недвижимости)				
Лист № ____ Раздела <b>4.2</b>		Всего листов раздела <b>4.2</b> : ____		Всего разделов: ____
30.09.2021 № 99/2021/420869168				
Кадастровый номер:			02:17:000000:70 (единое землепользование)	
Номер точки	Координаты, м		Описание закрепления на местности	Средняя квадратическая погрешность определения координат характерных точек границы части земельного участка, м
	X	Y		
1	2	3	4	5
298	779367.33	1318991.67	данные отсутствуют	данные отсутствуют
299	779299.57	1319037.87	данные отсутствуют	данные отсутствуют
299	779299.57	1319037.87	данные отсутствуют	данные отсутствуют
300	779293.41	1319087.14	данные отсутствуют	данные отсутствуют
300	779293.41	1319087.14	данные отсутствуют	данные отсутствуют
305	779264.07	1319085.88	данные отсутствуют	данные отсутствуют
305	779264.07	1319085.88	данные отсутствуют	данные отсутствуют
306	779264.06	1319085.87	данные отсутствуют	данные отсутствуют
306	779264.06	1319085.87	данные отсутствуют	данные отсутствуют
307	779259.64	1319081.75	данные отсутствуют	данные отсутствуют
307	779259.64	1319081.75	данные отсутствуют	данные отсутствуют
308	779259.62	1319081.74	данные отсутствуют	данные отсутствуют
308	779259.62	1319081.74	данные отсутствуют	данные отсутствуют
309	779253.43	1319079.09	данные отсутствуют	данные отсутствуют
309	779253.43	1319079.09	данные отсутствуют	данные отсутствуют
310	779253.41	1319079.08	данные отсутствуют	данные отсутствуют
310	779253.41	1319079.08	данные отсутствуют	данные отсутствуют
Государственный регистратор				ФГИС ЕГРН
полное наименование должности			подпись	инициалы, фамилия

М.П.



<b>Земельный участок</b>			
(вид объекта недвижимости)			
Лист № ____ Раздела <b>4.2</b>	Всего листов раздела <b>4.2</b> : ____	Всего разделов: ____	Всего листов выписки: ____
<b>30.09.2021 № 99/2021/420869168</b>			
Кадастровый номер:		<b>02:17:000000:70 (единое землепользование)</b>	

Номер точки	Координаты, м		Описание закрепления на местности	Средняя квадратическая погрешность определения координат характерных точек границы части земельного участка, м
	X	Y		
1	2	3	4	5
311	779246.34	1319077.61	данные отсутствуют	данные отсутствуют
311	779246.34	1319077.61	данные отсутствуют	данные отсутствуют
318	779213.35	1319080.98	данные отсутствуют	данные отсутствуют
318	779213.35	1319080.98	данные отсутствуют	данные отсутствуют
319	779164.08	1319111.77	данные отсутствуют	данные отсутствуют
319	779164.08	1319111.77	данные отсутствуют	данные отсутствуют
326	779201.03	1319151.8	данные отсутствуют	данные отсутствуют
326	779201.03	1319151.8	данные отсутствуют	данные отсутствуют
330	779228.88	1319181.71	данные отсутствуют	данные отсутствуют
330	779228.88	1319181.71	данные отсутствуют	данные отсутствуют
331	779228.9	1319181.74	данные отсутствуют	данные отсутствуют
331	779228.9	1319181.74	данные отсутствуют	данные отсутствуют
332	779228.92	1319181.74	данные отсутствуют	данные отсутствуют
332	779228.92	1319181.74	данные отсутствуют	данные отсутствуют
333	779235.1	1319184.1	данные отсутствуют	данные отсутствуют
333	779235.1	1319184.1	данные отсутствуют	данные отсутствуют
334	779235.11	1319184.11	данные отсутствуют	данные отсутствуют

Государственный регистратор		ФГИС ЕГРН
полное наименование должности	подпись	инициалы, фамилия

М.П.

<b>Земельный участок</b>			
(вид объекта недвижимости)			
Лист № ____ Раздела <b>4.2</b>	Всего листов раздела <b>4.2</b> : ____	Всего разделов: ____	Всего листов выписки: ____
<b>30.09.2021 № 99/2021/420869168</b>			
Кадастровый номер:		<b>02:17:000000:70 (единое землепользование)</b>	

Номер точки	Координаты, м		Описание закрепления на местности	Средняя квадратическая погрешность определения координат характерных точек границы части земельного участка, м
	X	Y		
1	2	3	4	5
334	779235.11	1319184.11	данные отсутствуют	данные отсутствуют
335	779235.44	1319184.19	данные отсутствуют	данные отсутствуют
335	779235.44	1319184.19	данные отсутствуют	данные отсутствуют
336	779253.39	1319201.08	данные отсутствуют	данные отсутствуют
336	779253.39	1319201.08	данные отсутствуют	данные отсутствуют
337	779210.27	1319222.63	данные отсутствуют	данные отсутствуют
337	779210.27	1319222.63	данные отсутствуют	данные отсутствуют
338	779216.43	1319256.51	данные отсутствуют	данные отсутствуют
338	779216.43	1319256.51	данные отсутствуют	данные отсутствуют
339	779228.75	1319281.14	данные отсутствуют	данные отсутствуют
339	779228.75	1319281.14	данные отсутствуют	данные отсутствуют
340	779185.63	1319324.26	данные отсутствуют	данные отсутствуют
340	779185.63	1319324.26	данные отсутствуют	данные отсутствуют
341	779194.87	1319342.74	данные отсутствуют	данные отсутствуют
341	779194.87	1319342.74	данные отсутствуют	данные отсутствуют
342	779219.51	1319388.94	данные отсутствуют	данные отсутствуют
342	779219.51	1319388.94	данные отсутствуют	данные отсутствуют

Государственный регистратор		ФГИС ЕГРН
полное наименование должности	подпись	инициалы, фамилия

М.П.

<b>Земельный участок</b>			
(вид объекта недвижимости)			
Лист № ____ Раздела <b>4.2</b>	Всего листов раздела <b>4.2</b> : ____	Всего разделов: ____	Всего листов выписки: ____
<b>30.09.2021 № 99/2021/420869168</b>			
Кадастровый номер:		<b>02:17:000000:70 (единое землепользование)</b>	

Номер точки	Координаты, м		Описание закрепления на местности	Средняя квадратическая погрешность определения координат характерных точек границы части земельного участка, м
	X	Y		
1	2	3	4	5
343	779176.39	1319438.21	данные отсутствуют	данные отсутствуют
343	779176.39	1319438.21	данные отсутствуют	данные отсутствуют
344	779127.12	1319465.92	данные отсутствуют	данные отсутствуют
344	779127.12	1319465.92	данные отсутствуют	данные отсутствуют
345	779047.05	1319518.28	данные отсутствуют	данные отсутствуют
345	779047.05	1319518.28	данные отсутствуют	данные отсутствуют
346	778982.38	1319509.04	данные отсутствуют	данные отсутствуют
347	778963.13	1319518.28	данные отсутствуют	данные отсутствуют
348	778949.27	1319566.02	данные отсутствуют	данные отсутствуют
348	778949.27	1319566.02	данные отсутствуют	данные отсутствуют
349	778926.18	1319612.2	данные отсутствуют	данные отсутствуют
349	778926.18	1319612.2	данные отсутствуют	данные отсутствуют
359	778806.07	1319656.86	данные отсутствуют	данные отсутствуют
359	778806.07	1319656.86	данные отсутствуют	данные отсутствуют
360	778801.45	1319732.31	данные отсутствуют	данные отсутствуют
360	778801.45	1319732.31	данные отсутствуют	данные отсутствуют
361	778793.76	1319766.19	данные отсутствуют	данные отсутствуют
Государственный регистратор				ФГИС ЕГРН
полное наименование должности			подпись	инициалы, фамилия

М.П.

Раздел 4.2

Выписка из Единого государственного реестра недвижимости об объекте недвижимости  
Сведения о частях земельного участка

<b>Земельный участок</b>			
(вид объекта недвижимости)			
Лист № ____ Раздела <b>4.2</b>	Всего листов раздела <b>4.2</b> : ____	Всего разделов: ____	Всего листов выписки: ____
<b>30.09.2021 № 99/2021/420869168</b>			
Кадастровый номер:		<b>02:17:000000:70 (единое землепользование)</b>	

Номер точки	Координаты, м		Описание закрепления на местности	Средняя квадратическая погрешность определения координат характерных точек границы части земельного участка, м
	X	Y		
1	2	3	4	5
361	778793.76	1319766.19	данные отсутствуют	данные отсутствуют
362	778772.19	1319803.14	данные отсутствуют	данные отсутствуют
362	778772.19	1319803.14	данные отсутствуют	данные отсутствуют
363	778746.02	1319829.32	данные отсутствуют	данные отсутствуют
363	778746.02	1319829.32	данные отсутствуют	данные отсутствуют
364	778702.91	1319823.16	данные отсутствуют	данные отсутствуют
364	778702.91	1319823.16	данные отсутствуют	данные отсутствуют
365	778695.21	1319833.94	данные отсутствуют	данные отсутствуют
365	778695.21	1319833.94	данные отсутствуют	данные отсутствуют
366	778690.58	1319858.58	данные отсутствуют	данные отсутствуют
366	778690.58	1319858.58	данные отсутствуют	данные отсутствуют
386	778618.22	1319844.72	данные отсутствуют	данные отсутствуют
386	778618.22	1319844.72	данные отсутствуют	данные отсутствуют
389	778592.75	1319853.07	данные отсутствуют	данные отсутствуют
389	778592.75	1319853.07	данные отсутствуют	данные отсутствуют
390	778591.88	1319853.46	данные отсутствуют	данные отсутствуют
390	778591.88	1319853.46	данные отсутствуют	данные отсутствуют
Государственный регистратор				ФГИС ЕГРН
полное наименование должности			подпись	инициалы, фамилия

М.П.

<b>Земельный участок</b>			
(вид объекта недвижимости)			
Лист № ____ Раздела <b>4.2</b>	Всего листов раздела <b>4.2</b> : ____	Всего разделов: ____	Всего листов выписки: ____
<b>30.09.2021 № 99/2021/420869168</b>			
Кадастровый номер:		<b>02:17:000000:70 (единое землепользование)</b>	

Номер точки	Координаты, м		Описание закрепления на местности	Средняя квадратическая погрешность определения координат характерных точек границы части земельного участка, м
	X	Y		
1	2	3	4	5
392	778545.84	1319812.38	данные отсутствуют	данные отсутствуют
392	778545.84	1319812.38	данные отсутствуют	данные отсутствуют
393	778515.05	1319798.52	данные отсутствуют	данные отсутствуют
393	778515.05	1319798.52	данные отсутствуют	данные отсутствуют
401	778439.6	1319810.84	данные отсутствуют	данные отсутствуют
401	778439.6	1319810.84	данные отсутствуют	данные отсутствуют
402	778396.48	1319801.6	данные отсутствуют	данные отсутствуют
402	778396.48	1319801.6	данные отсутствуют	данные отсутствуют
403	778374.93	1319807.76	данные отсутствуют	данные отсутствуют
404	778393.4	1319861.65	данные отсутствуют	данные отсутствуют
404	778393.4	1319861.65	данные отсутствуют	данные отсутствуют
405	778373.39	1319870.89	данные отсутствуют	данные отсутствуют
405	778373.39	1319870.89	данные отсутствуют	данные отсутствуют
406	778351.83	1319877.06	данные отсутствуют	данные отсутствуют
406	778351.83	1319877.06	данные отсутствуют	данные отсутствуют
407	778331.82	1319889.37	данные отсутствуют	данные отсутствуют
407	778331.82	1319889.37	данные отсутствуют	данные отсутствуют
Государственный регистратор				ФГИС ЕГРН
полное наименование должности			подпись	инициалы, фамилия

М.П.

<b>Земельный участок</b>			
(вид объекта недвижимости)			
Лист № ____ Раздела <b>4.2</b>	Всего листов раздела <b>4.2</b> : ____	Всего разделов: ____	Всего листов выписки: ____
<b>30.09.2021 № 99/2021/420869168</b>			
Кадастровый номер:		<b>02:17:000000:70 (единое землепользование)</b>	

Номер точки	Координаты, м		Описание закрепления на местности	Средняя квадратическая погрешность определения координат характерных точек границы части земельного участка, м
	X	Y		
1	2	3	4	5
419	778265.6	1319912.47	данные отсутствуют	данные отсутствуют
419	778265.6	1319912.47	данные отсутствуют	данные отсутствуют
420	778239.43	1319921.71	данные отсутствуют	данные отсутствуют
420	778239.43	1319921.71	данные отсутствуют	данные отсутствуют
421	778225.72	1319935.41	данные отсутствуют	данные отсутствуют
421	778225.72	1319935.41	данные отсутствуют	данные отсутствуют
422	778221.64	1319938.79	данные отсутствуют	данные отсутствуют
422	778221.64	1319938.79	данные отсутствуют	данные отсутствуют
423	778216.63	1319943.5	данные отсутствуют	данные отсутствуют
423	778216.63	1319943.5	данные отсутствуют	данные отсутствуют
424	778216.62	1319943.51	данные отсутствуют	данные отсутствуют
424	778216.62	1319943.51	данные отсутствуют	данные отсутствуют
433	778161.69	1319950.89	данные отсутствуют	данные отсутствуют
433	778161.69	1319950.89	данные отсутствуют	данные отсутствуют
434	778161.68	1319950.87	данные отсутствуют	данные отсутствуют
434	778161.68	1319950.87	данные отсутствуют	данные отсутствуют
437	778151.65	1319944.08	данные отсутствуют	данные отсутствуют
Государственный регистратор				ФГИС ЕГРН
полное наименование должности			подпись	инициалы, фамилия

М.П.

<b>Земельный участок</b>			
(вид объекта недвижимости)			
Лист № ____ Раздела <b>4.2</b>	Всего листов раздела <b>4.2</b> : ____	Всего разделов: ____	Всего листов выписки: ____
<b>30.09.2021 № 99/2021/420869168</b>			
Кадастровый номер:		<b>02:17:000000:70 (единое землепользование)</b>	

Номер точки	Координаты, м		Описание закрепления на местности	Средняя квадратическая погрешность определения координат характерных точек границы части земельного участка, м
	X	Y		
1	2	3	4	5
437	778151.65	1319944.08	данные отсутствуют	данные отсутствуют
438	778145.75	1319941.44	данные отсутствуют	данные отсутствуют
438	778145.75	1319941.44	данные отсутствуют	данные отсутствуют
439	778144.37	1319940.96	данные отсутствуют	данные отсутствуют
439	778144.37	1319940.96	данные отсутствуют	данные отсутствуют
440	778143.96	1319940.19	данные отсутствуют	данные отсутствуют
440	778143.96	1319940.19	данные отсутствуют	данные отсутствуют
441	778142.59	1319940.33	данные отсутствуют	данные отсутствуют
441	778142.59	1319940.33	данные отсутствуют	данные отсутствуют
442	778139.86	1319939.38	данные отсутствуют	данные отсутствуют
442	778139.86	1319939.38	данные отсутствуют	данные отсутствуют
443	778139.83	1319939.37	данные отсутствуют	данные отсутствуют
443	778139.83	1319939.37	данные отсутствуют	данные отсутствуют
450	778077.74	1319964.82	данные отсутствуют	данные отсутствуют
450	778077.74	1319964.82	данные отсутствуют	данные отсутствуют
453	778036.47	1319970.58	данные отсутствуют	данные отсутствуют
453	778036.47	1319970.58	данные отсутствуют	данные отсутствуют
Государственный регистратор				ФГИС ЕГРН
полное наименование должности			подпись	инициалы, фамилия

М.П.

Раздел 4.2

Выписка из Единого государственного реестра недвижимости об объекте недвижимости  
Сведения о частях земельного участка

<b>Земельный участок</b>			
(вид объекта недвижимости)			
Лист № ____ Раздела <b>4.2</b>	Всего листов раздела <b>4.2</b> : ____	Всего разделов: ____	Всего листов выписки: ____
<b>30.09.2021 № 99/2021/420869168</b>			
Кадастровый номер:		<b>02:17:000000:70 (единое землепользование)</b>	

Номер точки	Координаты, м		Описание закрепления на местности	Средняя квадратическая погрешность определения координат характерных точек границы части земельного участка, м
	X	Y		
1	2	3	4	5
488	777849.58	1319921.72	данные отсутствуют	данные отсутствуют
488	777849.58	1319921.72	данные отсутствуют	данные отсутствуют
511	777703.57	1319881.68	данные отсутствуют	данные отсутствуют
511	777703.57	1319881.68	данные отсутствуют	данные отсутствуют
512	777702.37	1319881.25	данные отсутствуют	данные отсутствуют
512	777702.37	1319881.25	данные отсутствуют	данные отсутствуют
539	777632.75	1319898.61	данные отсутствуют	данные отсутствуют
539	777632.75	1319898.61	данные отсутствуют	данные отсутствуют
540	777651.22	1319921.71	данные отсутствуют	данные отсутствуют
540	777651.22	1319921.71	данные отсутствуют	данные отсутствуют
548	777595.89	1319975.6	данные отсутствуют	данные отсутствуют
548	777595.89	1319975.6	данные отсутствуют	данные отсутствуют
549	777595.86	1319975.59	данные отсутствуют	данные отсутствуют
549	777595.86	1319975.59	данные отсутствуют	данные отсутствуют
559	777517.26	1319989.46	данные отсутствуют	данные отсутствуют
559	777517.26	1319989.46	данные отсутствуют	данные отсутствуют
568	777517.26	1320027.95	данные отсутствуют	данные отсутствуют
Государственный регистратор				ФГИС ЕГРН
полное наименование должности			подпись	инициалы, фамилия

М.П.

<b>Земельный участок</b>			
(вид объекта недвижимости)			
Лист № ____ Раздела <b>4.2</b>	Всего листов раздела <b>4.2</b> : ____	Всего разделов: ____	Всего листов выписки: ____
<b>30.09.2021 № 99/2021/420869168</b>			
Кадастровый номер:		<b>02:17:000000:70 (единое землепользование)</b>	

Номер точки	Координаты, м		Описание закрепления на местности	Средняя квадратическая погрешность определения координат характерных точек границы части земельного участка, м
	X	Y		
1	2	3	4	5
568	777517.26	1320027.95	данные отсутствуют	данные отсутствуют
593	777267.82	1320018.71	данные отсутствуют	данные отсутствуют
593	777267.82	1320018.71	данные отсутствуют	данные отсутствуют
593	777267.82	1320018.71	данные отсутствуют	данные отсутствуют
594	777245.25	1319981.54	данные отсутствуют	данные отсутствуют
594	777245.25	1319981.54	данные отсутствуют	данные отсутствуют
594	777245.25	1319981.54	данные отсутствуют	данные отсутствуют
595	777244.88	1319974.21	данные отсутствуют	данные отсутствуют
595	777244.88	1319974.21	данные отсутствуют	данные отсутствуют
595	777244.88	1319974.21	данные отсутствуют	данные отсутствуют
596	777244.87	1319974.18	данные отсутствуют	данные отсутствуют
596	777244.87	1319974.18	данные отсутствуют	данные отсутствуют
596	777244.87	1319974.18	данные отсутствуют	данные отсутствуют
597	777240.16	1319962.97	данные отсутствуют	данные отсутствуют
598	777240.13	1319962.93	данные отсутствуют	данные отсутствуют
599	777240.09	1319962.92	данные отсутствуют	данные отсутствуют
600	777227.71	1319961.75	данные отсутствуют	данные отсутствуют

Государственный регистратор		ФГИС ЕГРН
полное наименование должности	подпись	инициалы, фамилия

М.П.

<b>Земельный участок</b>			
(вид объекта недвижимости)			
Лист № ____ Раздела <b>4.2</b>	Всего листов раздела <b>4.2</b> : ____	Всего разделов: ____	Всего листов выписки: ____
<b>30.09.2021 № 99/2021/420869168</b>			
Кадастровый номер:		<b>02:17:000000:70 (единое землепользование)</b>	

Номер точки	Координаты, м		Описание закрепления на местности	Средняя квадратическая погрешность определения координат характерных точек границы части земельного участка, м
	X	Y		
1	2	3	4	5
601	777227.67	1319961.76	данные отсутствуют	данные отсутствуют
602	777224.15	1319963.49	данные отсутствуют	данные отсутствуют
603	777221.62	1319961.74	данные отсутствуют	данные отсутствуют
603	777221.62	1319961.74	данные отсутствуют	данные отсутствуют
603	777221.62	1319961.74	данные отсутствуют	данные отсутствуют
604	777219.03	1319962.38	данные отсутствуют	данные отсутствуют
604	777219.03	1319962.38	данные отсутствуют	данные отсутствуют
604	777219.03	1319962.38	данные отсутствуют	данные отсутствуют
605	777217.29	1319958.06	данные отсутствуют	данные отсутствуют
605	777217.29	1319958.06	данные отсутствуют	данные отсутствуют
605	777217.29	1319958.06	данные отсутствуют	данные отсутствуют
606	777220.29	1319953.66	данные отсутствуют	данные отсутствуют
606	777220.29	1319953.66	данные отсутствуют	данные отсутствуют
606	777220.29	1319953.66	данные отсутствуют	данные отсутствуют
607	777220.55	1319945.09	данные отсутствуют	данные отсутствуют
607	777220.55	1319945.09	данные отсутствуют	данные отсутствуют
607	777220.55	1319945.09	данные отсутствуют	данные отсутствуют

Государственный регистратор		ФГИС ЕГРН
полное наименование должности	подпись	инициалы, фамилия

М.П.

Земельный участок				
(вид объекта недвижимости)				
Лист № ____ Раздела <b>4.2</b>		Всего листов раздела <b>4.2</b> : ____		Всего разделов: ____
30.09.2021 № 99/2021/420869168				
Кадастровый номер:			02:17:000000:70 (единое землепользование)	
Номер точки	Координаты, м		Описание закрепления на местности	Средняя квадратическая погрешность определения координат характерных точек границы части земельного участка, м
	X	Y		
1	2	3	4	5
608	777208.33	1319920.05	данные отсутствуют	данные отсутствуют
608	777208.33	1319920.05	данные отсутствуют	данные отсутствуют
608	777208.33	1319920.05	данные отсутствуют	данные отсутствуют
609	777206.11	1319907.66	данные отсутствуют	данные отсутствуют
609	777206.11	1319907.66	данные отсутствуют	данные отсутствуют
610	777206.23	1319898.8	данные отсутствуют	данные отсутствуют
610	777206.23	1319898.8	данные отсутствуют	данные отсутствуют
611	777199.8	1319881.82	данные отсутствуют	данные отсутствуют
611	777199.8	1319881.82	данные отсутствуют	данные отсутствуют
612	777185.4	1319867.12	данные отсутствуют	данные отсутствуют
613	777158.64	1319803.03	данные отсутствуют	данные отсутствуют
614	777141.15	1319757.16	данные отсутствуют	данные отсутствуют
615	777123.21	1319710.5	данные отсутствуют	данные отсутствуют
616	777140.07	1319704.63	данные отсутствуют	данные отсутствуют
634	777639.92	1319764.53	данные отсутствуют	данные отсутствуют
635	777642.15	1319789.96	данные отсутствуют	данные отсутствуют
636	777692.35	1319787.51	данные отсутствуют	данные отсутствуют
Государственный регистратор				ФГИС ЕГРН
полное наименование должности			подпись	инициалы, фамилия

М.П.

Раздел 4.2

Выписка из Единого государственного реестра недвижимости об объекте недвижимости  
Сведения о частях земельного участка

Земельный участок				
(вид объекта недвижимости)				
Лист № ____ Раздела <b>4.2</b>		Всего листов раздела <b>4.2</b> : ____		Всего разделов: ____
30.09.2021 № 99/2021/420869168				
Кадастровый номер:			02:17:000000:70 (единое землепользование)	
Номер точки	Координаты, м		Описание закрепления на местности	Средняя квадратическая погрешность определения координат характерных точек границы части земельного участка, м
	X	Y		
1	2	3	4	5
637	777778.71	1319788.18	данные отсутствуют	данные отсутствуют
675	778432.28	1319724.92	данные отсутствуют	данные отсутствуют
677	778613.17	1319724.92	данные отсутствуют	данные отсутствуют
679	778713.67	1319733.53	данные отсутствуют	данные отсутствуют
680	778762.48	1319701.94	данные отсутствуют	данные отсутствуют
681	778759.61	1319664.62	данные отсутствуют	данные отсутствуют
682	778791.19	1319604.32	данные отсутствуют	данные отсутствуют
683	778857.24	1319607.19	данные отсутствуют	данные отсутствуют
683	778857.24	1319607.19	данные отсутствуют	данные отсутствуют
684	778920.41	1319566.99	данные отсутствуют	данные отсутствуют
684	778920.41	1319566.99	данные отсутствуют	данные отсутствуют
685	778954.86	1319492.34	данные отсутствуют	данные отсутствуют
686	779052.49	1319469.36	данные отсутствуют	данные отсутствуют
686	779052.49	1319469.36	данные отсутствуют	данные отсутствуют
687	779107.04	1319388.97	данные отсутствуют	данные отсутствуют
688	779150.11	1319348.77	данные отсутствуют	данные отсутствуют
689	779144.37	1319279.86	данные отсутствуют	данные отсутствуют
Государственный регистратор				ФГИС ЕГРН
полное наименование должности			подпись	инициалы, фамилия

М.П.

Земельный участок				
(вид объекта недвижимости)				
Лист № ____ Раздела <b>4.2</b>		Всего листов раздела <b>4.2</b> : ____		Всего разделов: ____
30.09.2021 № 99/2021/420869168				
Кадастровый номер:			02:17:000000:70 (единое землепользование)	
Номер точки	Координаты, м		Описание закрепления на местности	Средняя квадратическая погрешность определения координат характерных точек границы части земельного участка, м
	X	Y		
1	2	3	4	5
690	779141.5	1319182.23	данные отсутствуют	данные отсутствуют
691	779121.4	1319104.7	данные отсутствуют	данные отсутствуют
691	779121.4	1319104.7	данные отсутствуют	данные отсутствуют
692	779210.41	1319053.02	данные отсутствуют	данные отсутствуют
692	779210.41	1319053.02	данные отсутствуют	данные отсутствуют
693	779236.26	1319061.63	данные отсутствуют	данные отсутствуют
693	779236.26	1319061.63	данные отсутствуют	данные отсутствуют
694	779302.3	1319009.95	данные отсутствуют	данные отсутствуют
694	779302.3	1319009.95	данные отсутствуют	данные отсутствуют
695	779325.27	1318949.65	данные отсутствуют	данные отсутствуют
695	779325.27	1318949.65	данные отсутствуют	данные отсутствуют
696	779325.27	1318869.25	данные отсутствуют	данные отсутствуют
696	779325.27	1318869.25	данные отсутствуют	данные отсутствуют
697	779362.6	1318834.79	данные отсутствуют	данные отсутствуют
697	779362.6	1318834.79	данные отсутствуют	данные отсутствуют
698	779339.62	1318794.6	данные отсутствуют	данные отсутствуют
699	779328.14	1318768.75	данные отсутствуют	данные отсутствуют
Государственный регистратор				ФГИС ЕГРН
полное наименование должности			подпись	инициалы, фамилия

М.П.

Раздел 4.2

Выписка из Единого государственного реестра недвижимости об объекте недвижимости  
Сведения о частях земельного участка

Земельный участок				
(вид объекта недвижимости)				
Лист № ____ Раздела <b>4.2</b>		Всего листов раздела <b>4.2</b> : ____		Всего разделов: ____
30.09.2021 № 99/2021/420869168				
Кадастровый номер:			02:17:000000:70 (единое землепользование)	
Номер точки	Координаты, м		Описание закрепления на местности	Средняя квадратическая погрешность определения координат характерных точек границы части земельного участка, м
	X	Y		
1	2	3	4	5
708	779374.08	1318777.37	данные отсутствуют	данные отсутствуют
708	779374.08	1318777.37	данные отсутствуют	данные отсутствуют
709	779468.84	1318705.58	данные отсутствуют	данные отсутствуют
711	779511.91	1318605.09	данные отсутствуют	данные отсутствуют
712	779520.52	1318651.03	данные отсутствуют	данные отсутствуют
713	779592.3	1318651.03	данные отсутствуют	данные отсутствуют
713	779592.3	1318651.03	данные отсутствуют	данные отсутствуют
714	779684.19	1318622.31	данные отсутствуют	данные отсутствуют
715	779758.84	1318622.31	данные отсутствуют	данные отсутствуют
716	779865.08	1318593.6	данные отсутствуют	данные отсутствуют
717	779936.87	1318636.67	данные отсутствуют	данные отсутствуют
717	779936.87	1318636.67	данные отсутствуют	данные отсутствуют
718	780002.91	1318659.64	данные отсутствуют	данные отсутствуют
723	780020.14	1318725.68	данные отсутствуют	данные отсутствуют
723	780020.14	1318725.68	данные отсутствуют	данные отсутствуют
724	780031.62	1318837.67	данные отсутствуют	данные отсутствуют
724	780031.62	1318837.67	данные отсутствуют	данные отсутствуют
Государственный регистратор				ФГИС ЕГРН
полное наименование должности			подпись	инициалы, фамилия

М.П.

Земельный участок				
(вид объекта недвижимости)				
Лист № ____ Раздела <b>4.2</b>		Всего листов раздела <b>4.2</b> : ____		Всего разделов: ____
30.09.2021 № 99/2021/420869168				
Кадастровый номер:			02:17:000000:70 (единое землепользование)	
Номер точки	Координаты, м		Описание закрепления на местности	Средняя квадратическая погрешность определения координат характерных точек границы части земельного участка, м
	X	Y		
1	2	3	4	5
725	780126.38	1318852.02	данные отсутствуют	данные отсутствуют
726	780327.37	1318912.32	данные отсутствуют	данные отсутствуют
726	780327.37	1318912.32	данные отсутствуют	данные отсутствуют
727	780399.16	1318923.81	данные отсутствуют	данные отсутствуют
727	780399.16	1318923.81	данные отсутствуют	данные отсутствуют
728	780364.7	1318869.25	данные отсутствуют	данные отсутствуют
731	780608.76	1318814.7	данные отсутствуют	данные отсутствуют
732	780620.25	1318771.62	данные отсутствуют	данные отсутствуют
733	780758.88	1319113.36	данные отсутствуют	данные отсутствуют
733	780758.88	1319113.36	данные отсутствуют	данные отсутствуют
733	780758.88	1319113.36	данные отсутствуют	данные отсутствуют
733	780758.88	1319113.36	данные отсутствуют	данные отсутствуют
734	780759.25	1319115.58	данные отсутствуют	данные отсутствуют
734	780759.25	1319115.58	данные отсутствуют	данные отсутствуют
734	780759.25	1319115.58	данные отсутствуют	данные отсутствуют
734	780759.25	1319115.58	данные отсутствуют	данные отсутствуют
735	780757.03	1319115.95	данные отсутствуют	данные отсутствуют
Государственный регистратор				ФГИС ЕГРН
полное наименование должности			подпись	инициалы, фамилия

М.П.

Раздел 4.2

Выписка из Единого государственного реестра недвижимости об объекте недвижимости  
Сведения о частях земельного участка

Земельный участок				
(вид объекта недвижимости)				
Лист № ____ Раздела <b>4.2</b>		Всего листов раздела <b>4.2</b> : ____		Всего разделов: ____
30.09.2021 № 99/2021/420869168				
Кадастровый номер:			02:17:000000:70 (единое землепользование)	
Номер точки	Координаты, м		Описание закрепления на местности	Средняя квадратическая погрешность определения координат характерных точек границы части земельного участка, м
	X	Y		
1	2	3	4	5
735	780757.03	1319115.95	данные отсутствуют	данные отсутствуют
735	780757.03	1319115.95	данные отсутствуют	данные отсутствуют
735	780757.03	1319115.95	данные отсутствуют	данные отсутствуют
736	780756.66	1319113.73	данные отсутствуют	данные отсутствуют
736	780756.66	1319113.73	данные отсутствуют	данные отсутствуют
736	780756.66	1319113.73	данные отсутствуют	данные отсутствуют
736	780756.66	1319113.73	данные отсутствуют	данные отсутствуют
737	780702.8	1318780.2	данные отсутствуют	данные отсутствуют
737	780702.8	1318780.2	данные отсутствуют	данные отсутствуют
738	780703.17	1318782.42	данные отсутствуют	данные отсутствуют
738	780703.17	1318782.42	данные отсутствуют	данные отсутствуют
739	780700.95	1318782.79	данные отсутствуют	данные отсутствуют
739	780700.95	1318782.79	данные отсутствуют	данные отсутствуют
739	780700.95	1318782.79	данные отсутствуют	данные отсутствуют
740	780700.58	1318780.57	данные отсутствуют	данные отсутствуют
740	780700.58	1318780.57	данные отсутствуют	данные отсутствуют
740	780700.58	1318780.57	данные отсутствуют	данные отсутствуют
Государственный регистратор				ФГИС ЕГРН
полное наименование должности			подпись	инициалы, фамилия

М.П.



<b>Земельный участок</b>			
(вид объекта недвижимости)			
Лист № ____ Раздела <b>4.2</b>	Всего листов раздела <b>4.2</b> : ____	Всего разделов: ____	Всего листов выписки: ____
<b>30.09.2021 № 99/2021/420869168</b>			
Кадастровый номер:		<b>02:17:000000:70 (единое землепользование)</b>	

Номер точки	Координаты, м		Описание закрепления на местности	Средняя квадратическая погрешность определения координат характерных точек границы части земельного участка, м
	X	Y		
1	2	3	4	5
741	780720.88	1318887.85	данные отсутствуют	данные отсутствуют
741	780720.88	1318887.85	данные отсутствуют	данные отсутствуют
742	780721.25	1318890.07	данные отсутствуют	данные отсутствуют
742	780721.25	1318890.07	данные отсутствуют	данные отсутствуют
743	780719.03	1318890.44	данные отсутствуют	данные отсутствуют
743	780719.03	1318890.44	данные отсутствуют	данные отсутствуют
744	780718.66	1318888.22	данные отсутствуют	данные отсутствуют
744	780718.66	1318888.22	данные отсутствуют	данные отсутствуют
745	780685.07	1318674.12	данные отсутствуют	данные отсутствуют
745	780685.07	1318674.12	данные отсутствуют	данные отсутствуют
746	780685.44	1318676.34	данные отсутствуют	данные отсутствуют
746	780685.44	1318676.34	данные отсутствуют	данные отсутствуют
747	780683.22	1318676.71	данные отсутствуют	данные отсутствуют
747	780683.22	1318676.71	данные отсутствуют	данные отсутствуют
747	780683.22	1318676.71	данные отсутствуют	данные отсутствуют
748	780682.85	1318674.49	данные отсутствуют	данные отсутствуют
748	780682.85	1318674.49	данные отсутствуют	данные отсутствуют

Государственный регистратор		ФГИС ЕГРН
полное наименование должности	подпись	инициалы, фамилия

М.П.

<b>Земельный участок</b>			
(вид объекта недвижимости)			
Лист № ____ Раздела <b>4.2</b>	Всего листов раздела <b>4.2</b> : ____	Всего разделов: ____	Всего листов выписки: ____
<b>30.09.2021 № 99/2021/420869168</b>			
Кадастровый номер:		<b>02:17:000000:70 (единое землепользование)</b>	

Номер точки	Координаты, м		Описание закрепления на местности	Средняя квадратическая погрешность определения координат характерных точек границы части земельного участка, м
	X	Y		
1	2	3	4	5
748	780682.85	1318674.49	данные отсутствуют	данные отсутствуют
749	780739.85	1319000.42	данные отсутствуют	данные отсутствуют
749	780739.85	1319000.42	данные отсутствуют	данные отсутствуют
750	780740.22	1319002.64	данные отсутствуют	данные отсутствуют
750	780740.22	1319002.64	данные отсутствуют	данные отсутствуют
752	780737.63	1319000.79	данные отсутствуют	данные отсутствуют
752	780737.63	1319000.79	данные отсутствуют	данные отсутствуют
1204	779784.81	1314678.25	данные отсутствуют	данные отсутствуют
1204	779784.81	1314678.25	данные отсутствуют	данные отсутствуют
1205	779776.96	1314673.22	данные отсутствуют	данные отсутствуют
1205	779776.96	1314673.22	данные отсутствуют	данные отсутствуют
1206	779770.79	1314670.57	данные отсутствуют	данные отсутствуют
1206	779770.79	1314670.57	данные отсутствуют	данные отсутствуют
1207	779770.77	1314670.56	данные отсутствуют	данные отсутствуют
1207	779770.77	1314670.56	данные отсутствуют	данные отсутствуют
1208	779766.09	1314669.53	данные отсутствуют	данные отсутствуют
1208	779766.09	1314669.53	данные отсутствуют	данные отсутствуют

Государственный регистратор		ФГИС ЕГРН
полное наименование должности	подпись	инициалы, фамилия

М.П.

<b>Земельный участок</b>			
(вид объекта недвижимости)			
Лист № ____ Раздела <b>4.2</b>	Всего листов раздела <b>4.2</b> : ____	Всего разделов: ____	Всего листов выписки: ____
<b>30.09.2021 № 99/2021/420869168</b>			
Кадастровый номер:		<b>02:17:000000:70 (единое землепользование)</b>	

Номер точки	Координаты, м		Описание закрепления на местности	Средняя квадратическая погрешность определения координат характерных точек границы части земельного участка, м
	X	Y		
1	2	3	4	5
1209	779759.35	1314668.84	данные отсутствуют	данные отсутствуют
1209	779759.35	1314668.84	данные отсутствуют	данные отсутствуют
1210	779759.33	1314668.84	данные отсутствуют	данные отсутствуют
1210	779759.33	1314668.84	данные отсутствуют	данные отсутствуют
1211	779753.62	1314669.53	данные отсутствуют	данные отсутствуют
1211	779753.62	1314669.53	данные отсутствуют	данные отсутствуют
1212	779753.59	1314669.54	данные отсутствуют	данные отсутствуют
1212	779753.59	1314669.54	данные отсутствуют	данные отсутствуют
1213	779746.23	1314673.22	данные отсутствуют	данные отсутствуют
1213	779746.23	1314673.22	данные отсутствуют	данные отсутствуют
1214	779746.19	1314673.26	данные отсутствуют	данные отсутствуют
1214	779746.19	1314673.26	данные отсутствуют	данные отсутствуют
1215	779745.8	1314673.98	данные отсутствуют	данные отсутствуют
1215	779745.8	1314673.98	данные отсутствуют	данные отсутствуют
1216	779713.42	1314669.94	данные отсутствуют	данные отсутствуют
1216	779713.42	1314669.94	данные отсутствуют	данные отсутствуют
1217	779728.35	1314753.1	данные отсутствуют	данные отсутствуют

Государственный регистратор		ФГИС ЕГРН
полное наименование должности	подпись	инициалы, фамилия

М.П.

Раздел 4.2

Выписка из Единого государственного реестра недвижимости об объекте недвижимости  
Сведения о частях земельного участка

<b>Земельный участок</b>			
(вид объекта недвижимости)			
Лист № ____ Раздела <b>4.2</b>	Всего листов раздела <b>4.2</b> : ____	Всего разделов: ____	Всего листов выписки: ____
<b>30.09.2021 № 99/2021/420869168</b>			
Кадастровый номер:		<b>02:17:000000:70 (единое землепользование)</b>	

Номер точки	Координаты, м		Описание закрепления на местности	Средняя квадратическая погрешность определения координат характерных точек границы части земельного участка, м
	X	Y		
1	2	3	4	5
1217	779728.35	1314753.1	данные отсутствуют	данные отсутствуют
1218	779686.38	1314800.78	данные отсутствуют	данные отсутствуют
1218	779686.38	1314800.78	данные отсутствуют	данные отсутствуют
1219	779668.95	1314810.46	данные отсутствуют	данные отсутствуют
1219	779668.95	1314810.46	данные отсутствуют	данные отсутствуют
1220	779668.93	1314810.47	данные отсутствуют	данные отсутствуют
1220	779668.93	1314810.47	данные отсутствуют	данные отсутствуют
1220	779668.93	1314810.47	данные отсутствуют	данные отсутствуют
1221	779668.06	1314811.22	данные отсутствуют	данные отсутствуют
1221	779668.06	1314811.22	данные отсутствуют	данные отсутствуют
1221	779668.06	1314811.22	данные отсутствуют	данные отсутствуют
1222	779645.56	1314819.31	данные отсутствуют	данные отсутствуют
1222	779645.56	1314819.31	данные отсутствуют	данные отсутствуют
1223	779642.71	1314818.78	данные отсутствуют	данные отсутствуют
1223	779642.71	1314818.78	данные отсутствуют	данные отсутствуют
1234	779608.45	1314740.26	данные отсутствуют	данные отсутствуют
1234	779608.45	1314740.26	данные отсутствуют	данные отсутствуют

Государственный регистратор		ФГИС ЕГРН
полное наименование должности	подпись	инициалы, фамилия

М.П.

<b>Земельный участок</b>			
(вид объекта недвижимости)			
Лист № ____ Раздела <b>4.2</b>	Всего листов раздела <b>4.2</b> : ____	Всего разделов: ____	Всего листов выписки: ____
<b>30.09.2021 № 99/2021/420869168</b>			
Кадастровый номер:		<b>02:17:000000:70 (единое землепользование)</b>	

Номер точки	Координаты, м		Описание закрепления на местности	Средняя квадратическая погрешность определения координат характерных точек границы части земельного участка, м
	X	Y		
1	2	3	4	5
1235	779608.45	1314732.25	данные отсутствуют	данные отсутствуют
1235	779608.45	1314732.25	данные отсутствуют	данные отсутствуют
1236	779607.11	1314723.25	данные отсутствуют	данные отсутствуют
1236	779607.11	1314723.25	данные отсутствуют	данные отсутствуют
1237	779607.1	1314723.22	данные отсутствуют	данные отсутствуют
1237	779607.1	1314723.22	данные отсутствуют	данные отсутствуют
1238	779603.77	1314716.23	данные отсутствуют	данные отсутствуют
1238	779603.77	1314716.23	данные отсутствуют	данные отсутствуют
1239	779603.76	1314716.21	данные отсутствуют	данные отсутствуют
1239	779603.76	1314716.21	данные отсутствуют	данные отсутствуют
1240	779597.1	1314708.55	данные отсутствуют	данные отсутствуют
1240	779597.1	1314708.55	данные отсутствуют	данные отсутствуют
1241	779597.08	1314708.53	данные отсутствуют	данные отсутствуют
1241	779597.08	1314708.53	данные отсутствуют	данные отсутствуют
1242	779597.06	1314708.52	данные отсутствуют	данные отсутствуют
1242	779597.06	1314708.52	данные отсутствуют	данные отсутствуют
1267	779469.77	1314688.85	данные отсутствуют	данные отсутствуют

Государственный регистратор		ФГИС ЕГРН
полное наименование должности	подпись	инициалы, фамилия

М.П.

<b>Земельный участок</b>			
(вид объекта недвижимости)			
Лист № ____ Раздела <b>4.2</b>	Всего листов раздела <b>4.2</b> : ____	Всего разделов: ____	Всего листов выписки: ____
<b>30.09.2021 № 99/2021/420869168</b>			
Кадастровый номер:		<b>02:17:000000:70 (единое землепользование)</b>	

Номер точки	Координаты, м		Описание закрепления на местности	Средняя квадратическая погрешность определения координат характерных точек границы части земельного участка, м
	X	Y		
1	2	3	4	5
1268	779461.44	1314689.19	данные отсутствуют	данные отсутствуют
1269	779461.4	1314689.2	данные отсутствуют	данные отсутствуют
1270	779454.08	1314693.2	данные отсутствуют	данные отсутствуют
1271	779454.06	1314693.21	данные отсутствуют	данные отсутствуют
1272	779448.73	1314698.2	данные отсутствуют	данные отсутствуют
1273	779443.06	1314703.53	данные отсутствуют	данные отсутствуют
1274	779443.05	1314703.55	данные отсутствуют	данные отсутствуют
1279	779431.68	1314689.55	данные отсутствуют	данные отсутствуют
1280	779430.56	1314679.65	данные отсутствуют	данные отсутствуют
1281	779427.12	1314668.22	данные отсутствуют	данные отсутствуют
1282	779425.94	1314666.73	данные отсутствуют	данные отсутствуют
1283	779444.9	1314670.66	данные отсутствуют	данные отсутствуют
1284	779467.35	1314666.98	данные отсутствуют	данные отсутствуют
1287	779543.4	1314710.98	данные отсутствуют	данные отсутствуют
1289	779602.5	1314683.02	данные отсутствуют	данные отсутствуют
1290	779631.37	1314717.38	данные отсутствуют	данные отсутствуют
1290	779631.37	1314717.38	данные отсутствуют	данные отсутствуют

Государственный регистратор		ФГИС ЕГРН
полное наименование должности	подпись	инициалы, фамилия

М.П.

Земельный участок				
(вид объекта недвижимости)				
Лист № ____ Раздела <b>4.2</b>		Всего листов раздела <b>4.2</b> : ____		Всего разделов: ____
30.09.2021 № 99/2021/420869168				
Кадастровый номер:			02:17:000000:70 (единое землепользование)	
Номер точки	Координаты, м		Описание закрепления на местности	Средняя квадратическая погрешность определения координат характерных точек границы части земельного участка, м
	X	Y		
1	2	3	4	5
1291	779641.91	1314707.76	данные отсутствуют	данные отсутствуют
1292	779734.46	1314644.99	данные отсутствуют	данные отсутствуют
1293	779744.99	1314617.95	данные отсутствуют	данные отсутствуют
1294	779766.07	1314615.22	данные отсутствуют	данные отсутствуют
1398	776844.52	1308219.6	данные отсутствуют	данные отсутствуют
1398	776844.52	1308219.6	данные отсутствуют	данные отсутствуют
1398	776844.52	1308219.6	данные отсутствуют	данные отсутствуют
1399	776872.45	1308298.2	данные отсутствуют	данные отсутствуют
1427	776879.14	1308203.47	данные отсутствуют	данные отсутствуют
1428	776860.96	1308217.41	данные отсутствуют	данные отсутствуют
1428	776860.96	1308217.41	данные отсутствуют	данные отсутствуют
1429	776855.81	1308214.34	данные отсутствуют	данные отсутствуют
1429	776855.81	1308214.34	данные отсутствуют	данные отсутствуют
1430	776798.65	1308239.83	данные отсутствуют	данные отсутствуют
1430	776798.65	1308239.83	данные отсутствуют	данные отсутствуют
1513	776798.37	1308352.72	данные отсутствуют	данные отсутствуют
1513	776798.37	1308352.72	данные отсутствуют	данные отсутствуют
Государственный регистратор				ФГИС ЕГРН
полное наименование должности			подпись	инициалы, фамилия

М.П.

Раздел 4.2

Выписка из Единого государственного реестра недвижимости об объекте недвижимости  
Сведения о частях земельного участка

Земельный участок				
(вид объекта недвижимости)				
Лист № ____ Раздела <b>4.2</b>		Всего листов раздела <b>4.2</b> : ____		Всего разделов: ____
30.09.2021 № 99/2021/420869168				
Кадастровый номер:			02:17:000000:70 (единое землепользование)	
Номер точки	Координаты, м		Описание закрепления на местности	Средняя квадратическая погрешность определения координат характерных точек границы части земельного участка, м
	X	Y		
1	2	3	4	5
1514	776840.53	1308357.71	данные отсутствуют	данные отсутствуют
1514	776840.53	1308357.71	данные отсутствуют	данные отсутствуют
1515	776841.66	1308360.9	данные отсутствуют	данные отсутствуют
1515	776841.66	1308360.9	данные отсутствуют	данные отсутствуют
1516	776875.99	1308308.19	данные отсутствуют	данные отсутствуют
1516	776875.99	1308308.19	данные отсутствуют	данные отсутствуют
1517	776874.55	1308304.13	данные отсутствуют	данные отсутствуют
1517	776874.55	1308304.13	данные отсутствуют	данные отсутствуют
1518	776803.61	1308238.66	данные отсутствуют	данные отсутствуют
1518	776803.61	1308238.66	данные отсутствуют	данные отсутствуют
2867	774422.95	1318325.67	данные отсутствуют	данные отсутствуют
2868	774408.64	1318360.79	данные отсутствуют	данные отсутствуют
2869	774413.73	1318362.37	данные отсутствуют	данные отсутствуют
2870	774420.13	1318356.88	данные отсутствуют	данные отсутствуют
2871	774437.14	1318363.35	данные отсутствуют	данные отсутствуют
2872	774462.39	1318372.86	данные отсутствуют	данные отсутствуют
2873	774517.67	1318389.19	данные отсутствуют	данные отсутствуют
Государственный регистратор				ФГИС ЕГРН
полное наименование должности			подпись	инициалы, фамилия

М.П.

<b>Земельный участок</b>			
(вид объекта недвижимости)			
Лист № ____ Раздела <b>4.2</b>	Всего листов раздела <b>4.2</b> : ____	Всего разделов: ____	Всего листов выписки: ____
<b>30.09.2021 № 99/2021/420869168</b>			
Кадастровый номер:		<b>02:17:000000:70 (единое землепользование)</b>	

Номер точки	Координаты, м		Описание закрепления на местности	Средняя квадратическая погрешность определения координат характерных точек границы части земельного участка, м
	X	Y		
1	2	3	4	5
2874	774626.94	1318420.61	данные отсутствуют	данные отсутствуют
2876	774799.88	1318466.56	данные отсутствуют	данные отсутствуют
2877	774870.68	1318494.13	данные отсутствуют	данные отсутствуют
2878	774974.63	1318525.44	данные отсутствуют	данные отсутствуют
2879	775137.84	1318575.09	данные отсутствуют	данные отсутствуют
2880	775166.54	1318584.74	данные отсутствуют	данные отсутствуют
2881	775196.53	1318595.62	данные отсутствуют	данные отсутствуют
2882	775249.27	1318618.84	данные отсутствуют	данные отсутствуют
2883	775278.2	1318632.45	данные отсутствуют	данные отсутствуют
2884	775434.74	1318714.38	данные отсутствуют	данные отсутствуют
2885	775573.88	1318768.86	данные отсутствуют	данные отсутствуют
2886	775678.68	1318828.7	данные отсутствуют	данные отсутствуют
3084	774510.92	1318351.96	данные отсутствуют	данные отсутствуют
3113	774567.68	1318373.75	данные отсутствуют	данные отсутствуют
3114	774602.08	1318406.82	данные отсутствуют	данные отсутствуют
3115	774647.05	1318417.4	данные отсутствуют	данные отсутствуют
3116	774742.3	1318402.85	данные отсутствуют	данные отсутствуют
Государственный регистратор				ФГИС ЕГРН
полное наименование должности			подпись	инициалы, фамилия

М.П.

Раздел 4.2

<b>Земельный участок</b>			
(вид объекта недвижимости)			
Лист № ____ Раздела <b>4.2</b>	Всего листов раздела <b>4.2</b> : ____	Всего разделов: ____	Всего листов выписки: ____
<b>30.09.2021 № 99/2021/420869168</b>			
Кадастровый номер:		<b>02:17:000000:70 (единое землепользование)</b>	

Номер точки	Координаты, м		Описание закрепления на местности	Средняя квадратическая погрешность определения координат характерных точек границы части земельного участка, м
	X	Y		
1	2	3	4	5
3187	775612.51	1318789.52	данные отсутствуют	данные отсутствуют
3188	775573.34	1318766.59	данные отсутствуют	данные отсутствуют
3189	775442.69	1318713.94	данные отсутствуют	данные отсутствуют
3190	775312.96	1318649.45	данные отсутствуют	данные отсутствуют
3191	775283.03	1318633.91	данные отсутствуют	данные отсутствуют
3192	775246.65	1318616.71	данные отсутствуют	данные отсутствуют
3193	775195.55	1318594.22	данные отсутствуют	данные отсутствуют
3194	775154.37	1318579.83	данные отсутствуют	данные отсутствуют
3195	775123.78	1318569.91	данные отсутствуют	данные отсутствуют
3196	775091.2	1318560.16	данные отсутствуют	данные отсутствуют
3197	774983.55	1318527.41	данные отсутствуют	данные отсутствуют
3198	774860.2	1318487.73	данные отсутствуют	данные отсутствуют
3199	774798.02	1318464.58	данные отсутствуют	данные отсутствуют
3201	774599.57	1318410.67	данные отсутствуют	данные отсутствуют
3202	774561.87	1318373.96	данные отсутствуют	данные отсутствуют
3294	779608.13	1314689.72	данные отсутствуют	данные отсутствуют
3295	779641.4	1314708.22	данные отсутствуют	данные отсутствуют
Государственный регистратор				ФГИС ЕГРН
полное наименование должности			подпись	инициалы, фамилия

М.П.

Земельный участок				
(вид объекта недвижимости)				
Лист № ____ Раздела <b>4.2</b>		Всего листов раздела <b>4.2</b> : ____		Всего разделов: ____
30.09.2021 № 99/2021/420869168				
Кадастровый номер:			02:17:000000:70 (единое землепользование)	
Номер точки	Координаты, м		Описание закрепления на местности	Средняя квадратическая погрешность определения координат характерных точек границы части земельного участка, м
	X	Y		
1	2	3	4	5
3296	779677.28	1314805.83	данные отсутствуют	данные отсутствуют
3297	779657.73	1314814.94	данные отсутствуют	данные отсутствуют
3298	779621.54	1314716.51	данные отсутствуют	данные отсутствуют
3299	780718.65	1318629.69	данные отсутствуют	данные отсутствуют
3300	780755.92	1318622.32	данные отсутствуют	данные отсутствуют
3301	780759.48	1318643.54	данные отсутствуют	данные отсутствуют
3302	780722.12	1318650.92	данные отсутствуют	данные отсутствуют
3303	780796.32	1319142.71	данные отсутствуют	данные отсутствуют
3304	780778.59	1319169.33	данные отсутствуют	данные отсутствуют
3305	780699.91	1318647.76	данные отсутствуют	данные отсутствуют
3306	780717.12	1318621	данные отсутствуют	данные отсутствуют
3307	780699.83	1318670.54	данные отсутствуют	данные отсутствуют
3308	780784.63	1319172.15	данные отсутствуют	данные отсутствуют
3309	780747.19	1319154.64	данные отсутствуют	данные отсутствуют
3310	780669.49	1318695.05	данные отсутствуют	данные отсутствуют
3311	780696.82	1318652.55	данные отсутствуют	данные отсутствуют
3312	780738	1319003.01	данные отсутствуют	данные отсутствуют
Государственный регистратор				ФГИС ЕГРН
полное наименование должности			подпись	инициалы, фамилия

М.П.

Раздел 4.2

Выписка из Единого государственного реестра недвижимости об объекте недвижимости  
Сведения о частях земельного участка

Земельный участок				
(вид объекта недвижимости)				
Лист № ____ Раздела <b>4.2</b>		Всего листов раздела <b>4.2</b> : ____		Всего разделов: ____
30.09.2021 № 99/2021/420869168				
Кадастровый номер:			02:17:000000:70 (единое землепользование)	
Номер точки	Координаты, м		Описание закрепления на местности	Средняя квадратическая погрешность определения координат характерных точек границы части земельного участка, м
	X	Y		
1	2	3	4	5
3312	780738	1319003.01	данные отсутствуют	данные отсутствуют
3313	779575.31	1314702.01	данные отсутствуют	данные отсутствуют
3314	779551.94	1314733.57	данные отсутствуют	данные отсутствуют
3315	779542.48	1314711.75	данные отсутствуют	данные отсутствуют
3316	779565.21	1314678.69	данные отсутствуют	данные отсутствуют
3317	780683.38	1318674.4	данные отсутствуют	данные отсутствуют
3318	780683.74	1318676.62	данные отсутствуют	данные отсутствуют
3319	780700.65	1318780.56	данные отсутствуют	данные отсутствуют
3320	780701.01	1318782.78	данные отсутствуют	данные отсутствуют
3321	780762.71	1319161.9	данные отсутствуют	данные отсутствуют
3322	780707.85	1319136.26	данные отсутствуют	данные отсутствуют
3323	780642.82	1318736.53	данные отсутствуют	данные отсутствуют
3324	780683.26	1318673.65	данные отсутствуют	данные отсутствуют
3325	780648.66	1319109.46	данные отсутствуют	данные отсутствуют
3326	780672.21	1319120.73	данные отсутствуют	данные отсутствуют
3327	780680.64	1319125.25	данные отсутствуют	данные отсутствуют
3328	780682.68	1319126.34	данные отсутствуют	данные отсутствуют
Государственный регистратор				ФГИС ЕГРН
полное наименование должности			подпись	инициалы, фамилия

М.П.

<b>Земельный участок</b>			
(вид объекта недвижимости)			
Лист № ____ Раздела <b>4.2</b>	Всего листов раздела <b>4.2</b> : ____	Всего разделов: ____	Всего листов выписки: ____
<b>30.09.2021 № 99/2021/420869168</b>			
Кадастровый номер:		<b>02:17:000000:70 (единое землепользование)</b>	

Номер точки	Координаты, м		Описание закрепления на местности	Средняя квадратическая погрешность определения координат характерных точек границы части земельного участка, м
	X	Y		
1	2	3	4	5
3329	780627.33	1319105	данные отсутствуют	данные отсутствуют
3330	780627.12	1319103.5	данные отсутствуют	данные отсутствуют
3331	780826.22	1319083.29	данные отсутствуют	данные отсутствуют
3332	780827.47	1319091.59	данные отсутствуют	данные отсутствуют
3333	780812.12	1319112.28	данные отсутствуют	данные отсутствуют
3334	780809.15	1319114.76	данные отсутствуют	данные отсутствуют
3335	780802.77	1319127.52	данные отсутствуют	данные отсутствуют
3336	780802.66	1319130.19	данные отсутствуют	данные отсутствуют
3337	780781.29	1319170.59	данные отсутствуют	данные отсутствуют
3338	780783.59	1319167.14	данные отсутствуют	данные отсутствуют
3339	780785.37	1319158.4	данные отсутствуют	данные отсутствуют
3340	780785.94	1319148.81	данные отсутствуют	данные отсутствуют
3341	780786.1	1319146.01	данные отсутствуют	данные отсутствуют
3342	780794.12	1319109.57	данные отсутствуют	данные отсутствуют
3343	780803.59	1319097.91	данные отсутствуют	данные отсутствуют
3344	780814.52	1319087.7	данные отсутствуют	данные отсутствуют
3345	779724.87	1314660.2	данные отсутствуют	данные отсутствуют

Государственный регистратор		ФГИС ЕГРН
полное наименование должности	подпись	инициалы, фамилия

М.П.

<b>Земельный участок</b>			
(вид объекта недвижимости)			
Лист № ____ Раздела <b>4.2</b>	Всего листов раздела <b>4.2</b> : ____	Всего разделов: ____	Всего листов выписки: ____
<b>30.09.2021 № 99/2021/420869168</b>			
Кадастровый номер:		<b>02:17:000000:70 (единое землепользование)</b>	

Номер точки	Координаты, м		Описание закрепления на местности	Средняя квадратическая погрешность определения координат характерных точек границы части земельного участка, м
	X	Y		
1	2	3	4	5
3346	779738.93	1314662.28	данные отсутствуют	данные отсутствуют
3347	779767.05	1314666.45	данные отсутствуют	данные отсутствуют
3348	779788.4	1314672.7	данные отсутствуют	данные отсутствуют
3349	779796.52	1314672.19	данные отсутствуют	данные отсутствуют
3350	779798.61	1314677.33	данные отсутствуют	данные отсутствуют
3351	779638.87	1314815.59	данные отсутствуют	данные отсутствуют
3352	779608.44	1314740.61	данные отсутствуют	данные отсутствуют
3353	779595.2	1314707.97	данные отсутствуют	данные отсутствуют
3354	779588.92	1314692.51	данные отсутствуют	данные отсутствуют
3355	779592.1	1314691.96	данные отсутствуют	данные отсутствуют
3356	779606.15	1314699.25	данные отсутствуют	данные отсутствуют
3357	779611.88	1314712.79	данные отсутствуют	данные отсутствуют
3358	779615.53	1314732.58	данные отсутствуют	данные отсутствуют
3359	779619.69	1314762.26	данные отсутствуют	данные отсутствуют
3360	779625.94	1314781	данные отсутствуют	данные отсутствуют
3361	779631.67	1314794.54	данные отсутствуют	данные отсутствуют
3362	779635.83	1314804.43	данные отсутствуют	данные отсутствуют

Государственный регистратор		ФГИС ЕГРН
полное наименование должности	подпись	инициалы, фамилия

М.П.

Земельный участок				
(вид объекта недвижимости)				
Лист № ____ Раздела <b>4.2</b>		Всего листов раздела <b>4.2</b> : ____		Всего разделов: ____
30.09.2021 № 99/2021/420869168				
Кадастровый номер:			02:17:000000:70 (единое землепользование)	
Номер точки	Координаты, м		Описание закрепления на местности	Средняя квадратическая погрешность определения координат характерных точек границы части земельного участка, м
	X	Y		
1	2	3	4	5
3363	779644.17	1314811.72	данные отсутствуют	данные отсутствуют
3364	779655.1	1314811.72	данные отсутствуют	данные отсутствуют
3365	779671.76	1314804.43	данные отсутствуют	данные отсутствуют
3366	779682.7	1314794.02	данные отсутствуют	данные отсутствуют
3367	779683.47	1314793.09	данные отсутствуют	данные отсутствуют
3368	779700.92	1314772.15	данные отсутствуют	данные отсутствуют
3369	779701.55	1314771.01	данные отсутствуют	данные отсутствуют
3370	779668.54	1314689.7	данные отсутствуют	данные отсутствуют
3371	779710.85	1314661.01	данные отсутствуют	данные отсутствуют
3372	779711.57	1314662.79	данные отсутствуют	данные отсутствуют
3373	779712.9	1314661.76	данные отсутствуют	данные отсутствуют
3374	776846.57	1308353.36	данные отсутствуют	данные отсутствуют
3375	776793.52	1308350.3	данные отсутствуют	данные отсутствуют
3376	776763.32	1308248.11	данные отсутствуют	данные отсутствуют
3377	776811.57	1308234.95	данные отсутствуют	данные отсутствуют
3378	776861.54	1308330.37	данные отсутствуют	данные отсутствуют
3379	776853.08	1308312.79	данные отсутствуют	данные отсутствуют
Государственный регистратор				ФГИС ЕГРН
полное наименование должности			подпись	инициалы, фамилия

М.П.

Раздел 4.2

Выписка из Единого государственного реестра недвижимости об объекте недвижимости  
Сведения о частях земельного участка

Земельный участок				
(вид объекта недвижимости)				
Лист № ____ Раздела <b>4.2</b>		Всего листов раздела <b>4.2</b> : ____		Всего разделов: ____
30.09.2021 № 99/2021/420869168				
Кадастровый номер:			02:17:000000:70 (единое землепользование)	
Номер точки	Координаты, м		Описание закрепления на местности	Средняя квадратическая погрешность определения координат характерных точек границы части земельного участка, м
	X	Y		
1	2	3	4	5
3380	776823.36	1308232.26	данные отсутствуют	данные отсутствуют
3381	776822.35	1308229.93	данные отсутствуют	данные отсутствуют
3382	776868.77	1308211.42	данные отсутствуют	данные отсутствуют
3383	776870.05	1308214.36	данные отсутствуют	данные отсутствуют
3384	776893.05	1308276.7	данные отсутствуют	данные отсутствуют
3385	776872.87	1308296.95	данные отсутствуют	данные отсутствуют
3386	777303.21	1319627.87	данные отсутствуют	данные отсутствуют
3387	777462.38	1319774.74	данные отсутствуют	данные отсутствуют
3388	777494.86	1319885.36	данные отсутствуют	данные отсутствуют
3389	777470.9	1320024.4	данные отсутствуют	данные отсутствуют
3390	777460.5	1320044.55	данные отсутствуют	данные отсутствуют
3391	777457.65	1320041.33	данные отсутствуют	данные отсутствуют
3392	777467.06	1320023.12	данные отсутствуют	данные отсутствуют
3393	777490.78	1319885.6	данные отсутствуют	данные отсутствуют
3394	777458.86	1319776.94	данные отсутствуют	данные отсутствуют
3395	777299.31	1319629.7	данные отсутствуют	данные отсутствуют
3396	775634.88	1318758.54	данные отсутствуют	данные отсутствуют
Государственный регистратор				ФГИС ЕГРН
полное наименование должности			подпись	инициалы, фамилия

М.П.



<b>Земельный участок</b>			
(вид объекта недвижимости)			
Лист № ____ Раздела <b>4.2</b>	Всего листов раздела <b>4.2</b> : ____	Всего разделов: ____	Всего листов выписки: ____
<b>30.09.2021 № 99/2021/420869168</b>			
Кадастровый номер:		<b>02:17:000000:70 (единое землепользование)</b>	

Номер точки	Координаты, м		Описание закрепления на местности	Средняя квадратическая погрешность определения координат характерных точек границы части земельного участка, м
	X	Y		
1	2	3	4	5
3397	775694.85	1318789.36	данные отсутствуют	данные отсутствуют
3398	775693.32	1318793.07	данные отсутствуют	данные отсутствуют
3399	775633.12	1318762.14	данные отсутствуют	данные отсутствуют
3400	775631.51	1318761.4	данные отсутствуют	данные отсутствуют
3401	775633.78	1318758.04	данные отсутствуют	данные отсутствуют
3402	774754.76	1318403.73	данные отсутствуют	данные отсутствуют
3403	774737.98	1318403.51	данные отсутствуют	данные отсутствуют
3404	774621.86	1318373.34	данные отсутствуют	данные отсутствуют
3405	774637.36	1318373.22	данные отсутствуют	данные отсутствуют
3406	774427.57	1318315.29	данные отсутствуют	данные отсутствуют
3407	774458.04	1318326.62	данные отсутствуют	данные отсутствуют
3408	774510.49	1318340.25	данные отсутствуют	данные отсутствуют
3409	774510.64	1318344.44	данные отсутствуют	данные отсутствуют
3410	774456.84	1318330.46	данные отсутствуют	данные отсутствуют
3411	774425.93	1318318.96	данные отсутствуют	данные отсутствуют
3412	774431.62	1318306.17	данные отсутствуют	данные отсутствуют
3413	774436.43	1318307.55	данные отсутствуют	данные отсутствуют

Государственный регистратор		ФГИС ЕГРН
полное наименование должности	подпись	инициалы, фамилия

М.П.

<b>Земельный участок</b>			
(вид объекта недвижимости)			
Лист № ____ Раздела <b>4.2</b>	Всего листов раздела <b>4.2</b> : ____	Всего разделов: ____	Всего листов выписки: ____
<b>30.09.2021 № 99/2021/420869168</b>			
Кадастровый номер:		<b>02:17:000000:70 (единое землепользование)</b>	

Номер точки	Координаты, м		Описание закрепления на местности	Средняя квадратическая погрешность определения координат характерных точек границы части земельного участка, м
	X	Y		
1	2	3	4	5
3414	774436.95	1318309.78	данные отсутствуют	данные отсутствуют
3415	774454.82	1318316.58	данные отсутствуют	данные отсутствуют
3416	774478.31	1318325.43	данные отсутствуют	данные отсутствуют
3417	774510.29	1318334.87	данные отсутствуют	данные отсутствуют
3418	774672	1318432.16	данные отсутствуют	данные отсутствуют
3419	775632.15	1318760.46	данные отсутствуют	данные отсутствуют
3420	775658.76	1318777.47	данные отсутствуют	данные отсутствуют
3421	775692.15	1318795.92	данные отсутствуют	данные отсутствуют
3422	774659.23	1318430.38	данные отсутствуют	данные отсутствуют
3423	774711.59	1318393.99	данные отсутствуют	данные отсутствуют
3424	774741.17	1318403.02	данные отсутствуют	данные отсутствуют
3425	774642.81	1318373.18	данные отсутствуют	данные отсутствуют
3426	777169.25	1319690.9	данные отсутствуют	данные отсутствуют
3427	777187.84	1319739.28	данные отсутствуют	данные отсутствуют
3428	777205.08	1319784.49	данные отсутствуют	данные отсутствуют
3429	777227.84	1319838.99	данные отсутствуют	данные отсутствуют
3430	777242.85	1319854.32	данные отсутствуют	данные отсутствуют

Государственный регистратор		ФГИС ЕГРН
полное наименование должности	подпись	инициалы, фамилия

М.П.

<b>Земельный участок</b>			
(вид объекта недвижимости)			
Лист № ____ Раздела <b>4.2</b>	Всего листов раздела <b>4.2</b> : ____	Всего разделов: ____	Всего листов выписки: ____
<b>30.09.2021 № 99/2021/420869168</b>			
Кадастровый номер:		<b>02:17:000000:70 (единое землепользование)</b>	

Номер точки	Координаты, м		Описание закрепления на местности	Средняя квадратическая погрешность определения координат характерных точек границы части земельного участка, м
	X	Y		
1	2	3	4	5
3431	777256.35	1319889.98	данные отсутствуют	данные отсутствуют
3432	777256.17	1319903.55	данные отсутствуют	данные отсутствуют
3433	777256.32	1319904.38	данные отсутствуют	данные отсутствуют
3434	777270.9	1319934.26	данные отсутствуют	данные отсутствуют
3435	777275.23	1319950.56	данные отсутствуют	данные отсутствуют
3436	777287.82	1319972.87	данные отсутствуют	данные отсутствуют
3437	777300.71	1320023	данные отсутствуют	данные отсутствуют
3438	780724.46	1319134.17	данные отсутствуют	данные отсутствуют
3439	780726.49	1319144.97	данные отсутствуют	данные отсутствуют
3440	780722.02	1319142.88	данные отсутствуют	данные отсутствуют
3441	780720.52	1319134.88	данные отсутствуют	данные отсутствуют
3442	780650.4	1318724.74	данные отсутствуют	данные отсутствуют
3443	780653.61	1318719.75	данные отсутствуют	данные отсутствуют
3444	779696.12	1314765.89	данные отсутствуют	данные отсутствуют
3445	779707.4	1314776.9	данные отсутствуют	данные отсутствуют
3446	779704.75	1314779.91	данные отсутствуют	данные отсутствуют
3447	779692.69	1314768.14	данные отсутствуют	данные отсутствуют
Государственный регистратор				ФГИС ЕГРН
полное наименование должности			подпись	инициалы, фамилия

М.П.

<b>Земельный участок</b>			
(вид объекта недвижимости)			
Лист № ____ Раздела <b>4.2</b>	Всего листов раздела <b>4.2</b> : ____	Всего разделов: ____	Всего листов выписки: ____
<b>30.09.2021 № 99/2021/420869168</b>			
Кадастровый номер:		<b>02:17:000000:70 (единое землепользование)</b>	

Номер точки	Координаты, м		Описание закрепления на местности	Средняя квадратическая погрешность определения координат характерных точек границы части земельного участка, м
	X	Y		
1	2	3	4	5
3448	779664.13	1314692.69	данные отсутствуют	данные отсутствуют
3449	779667.53	1314690.38	данные отсутствуют	данные отсутствуют
3450	776809.98	1308354.09	данные отсутствуют	данные отсутствуют
3451	776805.66	1308353.58	данные отсутствуют	данные отсутствуют
3452	776773.66	1308245.69	данные отсутствуют	данные отсутствуют
3453	776777.56	1308244.77	данные отсутствуют	данные отсутствуют
3454	780819.85	1319005.52	данные отсутствуют	данные отсутствуют
3455	780822.46	1319017.02	данные отсутствуют	данные отсутствуют
3456	780793.31	1319152.42	данные отсутствуют	данные отсутствуют
3457	780793.29	1319146.26	данные отсутствуют	данные отсутствуют
3458	780793.29	1319146.06	данные отсутствуют	данные отсутствуют
3459	780793.35	1319143.56	данные отсутствуют	данные отсутствуют
3460	780794.87	1319113.02	данные отсутствуют	данные отсутствуют
3461	780791.47	1319091.3	данные отсутствуют	данные отсутствуют
3462	780787.87	1319084.07	данные отсутствуют	данные отсутствуют
3463	780785.07	1319077.22	данные отсутствуют	данные отсутствуют
3464	780783.86	1319072.83	данные отсутствуют	данные отсутствуют
Государственный регистратор				ФГИС ЕГРН
полное наименование должности			подпись	инициалы, фамилия

М.П.

<b>Земельный участок</b>			
(вид объекта недвижимости)			
Лист № ____ Раздела <b>4.2</b>	Всего листов раздела <b>4.2</b> : ____	Всего разделов: ____	Всего листов выписки: ____
<b>30.09.2021 № 99/2021/420869168</b>			
Кадастровый номер:		<b>02:17:000000:70 (единое землепользование)</b>	

Номер точки	Координаты, м		Описание закрепления на местности	Средняя квадратическая погрешность определения координат характерных точек границы части земельного участка, м
	X	Y		
1	2	3	4	5
3465	780756.53	1318952.45	данные отсутствуют	данные отсутствуют
3466	780755.96	1318949.53	данные отсутствуют	данные отсутствуют
3467	780746.77	1318893.81	данные отсутствуют	данные отсутствуют
3468	780735.28	1318825.15	данные отсутствуют	данные отсутствуют
3469	780716.16	1318687.69	данные отсутствуют	данные отсутствуют
3470	780707.51	1318635.94	данные отсутствуют	данные отсутствуют
3471	779467.55	1314667.05	данные отсутствуют	данные отсутствуют
3472	779476.5	1314688.85	данные отсутствуют	данные отсутствуют
3473	779439.45	1314708.71	данные отсутствуют	данные отсутствуют
3474	779430.92	1314682.8	данные отсутствуют	данные отсутствуют
3475	779426.98	1314668.04	данные отсутствуют	данные отсутствуют
3476	779426.4	1314667.31	данные отсутствуют	данные отсутствуют
3477	779798.42	1314677.35	данные отсутствуют	данные отсутствуют
3478	779638.62	1314815.38	данные отсутствуют	данные отсутствуют
3479	779608.43	1314741.02	данные отсутствуют	данные отсутствуют
3480	779594.98	1314707.91	данные отсутствуют	данные отсутствуют
3481	779583.95	1314680.73	данные отсутствуют	данные отсутствуют

Государственный регистратор		ФГИС ЕГРН
полное наименование должности	подпись	инициалы, фамилия

М.П.

<b>Земельный участок</b>			
(вид объекта недвижимости)			
Лист № ____ Раздела <b>4.2</b>	Всего листов раздела <b>4.2</b> : ____	Всего разделов: ____	Всего листов выписки: ____
<b>30.09.2021 № 99/2021/420869168</b>			
Кадастровый номер:		<b>02:17:000000:70 (единое землепользование)</b>	

Номер точки	Координаты, м		Описание закрепления на местности	Средняя квадратическая погрешность определения координат характерных точек границы части земельного участка, м
	X	Y		
1	2	3	4	5
3482	779774.91	1314619.43	данные отсутствуют	данные отсутствуют
3483	780784.96	1318831.79	данные отсутствуют	данные отсутствуют
3484	780791.28	1318870.65	данные отсутствуют	данные отсутствуют
3485	780827.26	1319091.75	данные отсутствуют	данные отсутствуют
3486	780626.75	1319104.77	данные отсутствуют	данные отсутствуют
3487	780583.04	1318836.13	данные отсутствуют	данные отсутствуют
3488	780743.89	1318579.37	данные отсутствуют	данные отсутствуют
3489	776703	1308305.03	данные отсутствуют	данные отсутствуют
3490	776701.86	1308304.79	данные отсутствуют	данные отсутствуют
3491	776690.18	1308265.26	данные отсутствуют	данные отсутствуют
3492	776880.31	1308202.93	данные отсутствуют	данные отсутствуют
3493	776899.98	1308269.47	данные отсутствуют	данные отсутствуют
3494	778577.01	1319815.21	данные отсутствуют	данные отсутствуют
3494	778577.01	1319815.21	данные отсутствуют	данные отсутствуют
3495	778534.2	1319807.14	данные отсутствуют	данные отсутствуют
3495	778534.2	1319807.14	данные отсутствуют	данные отсутствуют
3496	778539.33	1319804.82	данные отсутствуют	данные отсутствуют

Государственный регистратор		ФГИС ЕГРН
полное наименование должности	подпись	инициалы, фамилия

М.П.

Земельный участок				
(вид объекта недвижимости)				
Лист № ____ Раздела <u>4.2</u>		Всего листов раздела <u>4.2</u> : ____		Всего разделов: ____
30.09.2021 № 99/2021/420869168				
Кадастровый номер:			02:17:000000:70 (единое землепользование)	
Номер точки	Координаты, м		Описание закрепления на местности	Средняя квадратическая погрешность определения координат характерных точек границы части земельного участка, м
	X	Y		
1	2	3	4	5
3496	778539.33	1319804.82	данные отсутствуют	данные отсутствуют
3497	778549.01	1319807.52	данные отсутствуют	данные отсутствуют
3497	778549.01	1319807.52	данные отсутствуют	данные отсутствуют
3498	778563.44	1319808.63	данные отсутствуют	данные отсутствуют
3498	778563.44	1319808.63	данные отсутствуют	данные отсутствуют
3499	778571.64	1319813.13	данные отсутствуют	данные отсутствуют
3499	778571.64	1319813.13	данные отсутствуют	данные отсутствуют
3500	779238.29	1319186.87	данные отсутствуют	данные отсутствуют
3500	779238.29	1319186.87	данные отсутствуют	данные отсутствуют
3501	779235.5	1319188.27	данные отсутствуют	данные отсутствуют
3501	779235.5	1319188.27	данные отсутствуют	данные отсутствуют
3502	779231.85	1319188.09	данные отсутствуют	данные отсутствуют
3502	779231.85	1319188.09	данные отсутствуют	данные отсутствуют
3503	779228.84	1319182.71	данные отсутствуют	данные отсутствуют
3503	779228.84	1319182.71	данные отсутствуют	данные отсутствуют
3504	779228.52	1319181.23	данные отсутствуют	данные отсутствуют
3504	779228.52	1319181.23	данные отсутствуют	данные отсутствуют
Государственный регистратор				ФГИС ЕГРН
полное наименование должности			подпись	инициалы, фамилия

М.П.

Раздел 4.2

Выписка из Единого государственного реестра недвижимости об объекте недвижимости  
Сведения о частях земельного участка

Земельный участок				
(вид объекта недвижимости)				
Лист № ____ Раздела <u>4.2</u>		Всего листов раздела <u>4.2</u> : ____		Всего разделов: ____
30.09.2021 № 99/2021/420869168				
Кадастровый номер:			02:17:000000:70 (единое землепользование)	
Номер точки	Координаты, м		Описание закрепления на местности	Средняя квадратическая погрешность определения координат характерных точек границы части земельного участка, м
	X	Y		
1	2	3	4	5
3505	779955.75	1318834.26	данные отсутствуют	данные отсутствуют
3505	779955.75	1318834.26	данные отсутствуют	данные отсутствуют
3506	779953.43	1318834.23	данные отсутствуют	данные отсутствуют
3506	779953.43	1318834.23	данные отсутствуют	данные отсутствуют
3507	779956.45	1318833.95	данные отсутствуют	данные отсутствуют
3507	779956.45	1318833.95	данные отсутствуют	данные отсутствуют
3508	779975.63	1318821.66	данные отсутствуют	данные отсутствуют
3508	779975.63	1318821.66	данные отсутствуют	данные отсутствуют
3509	779974.36	1318823.12	данные отсутствуют	данные отсутствуют
3509	779974.36	1318823.12	данные отсутствуют	данные отсутствуют
3510	779962.15	1318831.45	данные отсутствуют	данные отсутствуют
3510	779962.15	1318831.45	данные отсутствуют	данные отсутствуют
3511	779957.46	1318833.51	данные отсутствуют	данные отсутствуют
3511	779957.46	1318833.51	данные отсутствуют	данные отсутствуют
3512	780022.59	1318629.36	данные отсутствуют	данные отсутствуют
3513	780028.35	1318635.7	данные отсутствуют	данные отсутствуют
3514	780048.65	1318653.93	данные отсутствуют	данные отсутствуют
Государственный регистратор				ФГИС ЕГРН
полное наименование должности			подпись	инициалы, фамилия

М.П.

<b>Земельный участок</b>			
(вид объекта недвижимости)			
Лист № ____ Раздела <b>4.2</b>	Всего листов раздела <b>4.2</b> : ____	Всего разделов: ____	Всего листов выписки: ____
<b>30.09.2021 № 99/2021/420869168</b>			
Кадастровый номер:		<b>02:17:000000:70 (единое землепользование)</b>	

Номер точки	Координаты, м		Описание закрепления на местности	Средняя квадратическая погрешность определения координат характерных точек границы части земельного участка, м
	X	Y		
1	2	3	4	5
3515	780056.45	1318662.14	данные отсутствуют	данные отсутствуют
3516	780410.15	1318865.89	данные отсутствуют	данные отсутствуют
3517	780411.7	1318866.51	данные отсутствуют	данные отсутствуют
3518	780426.29	1318874.24	данные отсутствуют	данные отсутствуют
3519	780439.42	1318884.26	данные отсутствуют	данные отсутствуют
3520	780450.36	1318895.84	данные отсутствуют	данные отсутствуют
3521	780460.37	1318908.3	данные отсутствуют	данные отсутствуют
3522	780469.61	1318921.99	данные отсутствуют	данные отсутствуют
3523	780476.48	1318937.01	данные отсутствуют	данные отсутствуют
3524	780480.78	1318952.95	данные отсутствуют	данные отсутствуют
3525	780484.16	1318973.6	данные отсутствуют	данные отсутствуют
3526	780485.45	1318990.07	данные отсутствуют	данные отсутствуют
3527	780484.01	1319006.52	данные отсутствуют	данные отсутствуют
3528	780485.22	1319029.13	данные отсутствуют	данные отсутствуют
3529	780518.01	1319041.96	данные отсутствуют	данные отсутствуют
3530	780538.03	1319031.19	данные отсутствуют	данные отсутствуют
3531	780561.84	1319016.76	данные отсутствуют	данные отсутствуют

Государственный регистратор		ФГИС ЕГРН
полное наименование должности	подпись	инициалы, фамилия

М.П.

<b>Земельный участок</b>			
(вид объекта недвижимости)			
Лист № ____ Раздела <b>4.2</b>	Всего листов раздела <b>4.2</b> : ____	Всего разделов: ____	Всего листов выписки: ____
<b>30.09.2021 № 99/2021/420869168</b>			
Кадастровый номер:		<b>02:17:000000:70 (единое землепользование)</b>	

Номер точки	Координаты, м		Описание закрепления на местности	Средняя квадратическая погрешность определения координат характерных точек границы части земельного участка, м
	X	Y		
1	2	3	4	5
3532	780576.9	1319009.99	данные отсутствуют	данные отсутствуют
3533	780592.87	1319005.79	данные отсутствуют	данные отсутствуют
3534	780621.21	1319003.08	данные отсутствуют	данные отсутствуют
3535	780637.73	1319003.14	данные отсутствуют	данные отсутствуют
3536	780654.01	1319005.91	данные отсутствуют	данные отсутствуют
3537	780676.15	1319013.09	данные отсутствуют	данные отсутствуют
3538	780691.79	1319019.88	данные отсутствуют	данные отсутствуют
3539	780707.51	1319028.38	данные отсутствуют	данные отсутствуют
3540	780725.14	1319035.52	данные отсутствуют	данные отсутствуют
3541	780739.9	1319029.51	данные отсутствуют	данные отсутствуют
3542	780751.5	1319017.75	данные отсутствуют	данные отсутствуют
3543	780764.34	1319007.32	данные отсутствуют	данные отсутствуют
3544	780778.01	1318998.05	данные отсутствуют	данные отсутствуют
3545	780793.02	1318991.16	данные отсутствуют	данные отсутствуют
3546	780815.15	1318984.8	данные отсутствуют	данные отсутствуют
3547	780833.67	1319083.39	данные отсутствуют	данные отсутствуют
3547	780833.67	1319083.39	данные отсутствуют	данные отсутствуют

Государственный регистратор		ФГИС ЕГРН
полное наименование должности	подпись	инициалы, фамилия

М.П.

Земельный участок				
(вид объекта недвижимости)				
Лист № ____ Раздела <b>4.2</b>		Всего листов раздела <b>4.2</b> : ____		Всего разделов: ____
30.09.2021 № 99/2021/420869168				
Кадастровый номер:			02:17:000000:70 (единое землепользование)	
Номер точки	Координаты, м		Описание закрепления на местности	Средняя квадратическая погрешность определения координат характерных точек границы части земельного участка, м
	X	Y		
1	2	3	4	5
3548	780827.11	1319085.17	данные отсутствуют	данные отсутствуют
3548	780827.11	1319085.17	данные отсутствуют	данные отсутствуют
3549	780816.68	1319093.58	данные отсутствуют	данные отсутствуют
3549	780816.68	1319093.58	данные отсутствуют	данные отсутствуют
3550	780807.4	1319106.78	данные отсутствуют	данные отсутствуют
3550	780807.4	1319106.78	данные отсутствуют	данные отсутствуют
3551	780806.5	1319126.68	данные отсутствуют	данные отсутствуют
3551	780806.5	1319126.68	данные отсутствуют	данные отсутствуют
3552	780687.8	1319128.32	данные отсутствуют	данные отсутствуют
3552	780687.8	1319128.32	данные отсутствуют	данные отсутствуют
3553	780687.58	1319128.2	данные отсутствуют	данные отсутствуют
3553	780687.58	1319128.2	данные отсутствуют	данные отсутствуют
3554	780664.83	1319118.98	данные отсутствуют	данные отсутствуют
3554	780664.83	1319118.98	данные отсутствуют	данные отсутствуют
3555	780644.25	1319107.86	данные отсутствуют	данные отсутствуют
3555	780644.25	1319107.86	данные отсутствуют	данные отсутствуют
3556	780629.13	1319102.77	данные отсутствуют	данные отсутствуют
Государственный регистратор				ФГИС ЕГРН
полное наименование должности			подпись	инициалы, фамилия

М.П.

Раздел 4.2

Выписка из Единого государственного реестра недвижимости об объекте недвижимости  
Сведения о частях земельного участка

Земельный участок				
(вид объекта недвижимости)				
Лист № ____ Раздела <b>4.2</b>		Всего листов раздела <b>4.2</b> : ____		Всего разделов: ____
30.09.2021 № 99/2021/420869168				
Кадастровый номер:			02:17:000000:70 (единое землепользование)	
Номер точки	Координаты, м		Описание закрепления на местности	Средняя квадратическая погрешность определения координат характерных точек границы части земельного участка, м
	X	Y		
1	2	3	4	5
3556	780629.13	1319102.77	данные отсутствуют	данные отсутствуют
3557	780622.84	1319103.27	данные отсутствуют	данные отсутствуют
3557	780622.84	1319103.27	данные отсутствуют	данные отсутствуют
3558	780617.63	1319103.68	данные отсутствуют	данные отсутствуют
3558	780617.63	1319103.68	данные отсутствуют	данные отсутствуют
3559	780610.24	1319104.27	данные отсутствуют	данные отсутствуют
3559	780610.24	1319104.27	данные отсутствуют	данные отсутствуют
3560	780598.85	1319110.57	данные отсутствуют	данные отсутствуют
3560	780598.85	1319110.57	данные отсутствуют	данные отсутствуют
3561	780597.36	1319112.46	данные отсутствуют	данные отсутствуют
3561	780597.36	1319112.46	данные отсутствуют	данные отсутствуют
3562	780542.43	1319143.63	данные отсутствуют	данные отсутствуют
3562	780542.43	1319143.63	данные отсутствуют	данные отсутствуют
3563	780534.68	1319143.06	данные отсутствуют	данные отсутствуют
3563	780534.68	1319143.06	данные отсутствуют	данные отсутствуют
3564	780509.23	1319141.62	данные отсутствуют	данные отсутствуют
3564	780509.23	1319141.62	данные отсутствуют	данные отсутствуют
Государственный регистратор				ФГИС ЕГРН
полное наименование должности			подпись	инициалы, фамилия

М.П.

<b>Земельный участок</b>			
(вид объекта недвижимости)			
Лист № ____ Раздела <b>4.2</b>	Всего листов раздела <b>4.2</b> : ____	Всего разделов: ____	Всего листов выписки: ____
<b>30.09.2021 № 99/2021/420869168</b>			
Кадастровый номер:		<b>02:17:000000:70 (единое землепользование)</b>	

Номер точки	Координаты, м		Описание закрепления на местности	Средняя квадратическая погрешность определения координат характерных точек границы части земельного участка, м
	X	Y		
1	2	3	4	5
3565	780494.35	1319140.21	данные отсутствуют	данные отсутствуют
3565	780494.35	1319140.21	данные отсутствуют	данные отсутствуют
3566	780455.27	1319124.54	данные отсутствуют	данные отсутствуют
3566	780455.27	1319124.54	данные отсутствуют	данные отсутствуют
3567	780436.19	1319121.66	данные отсутствуют	данные отсутствуют
3567	780436.19	1319121.66	данные отсутствуют	данные отсутствуют
3568	780419.9	1319125.42	данные отсутствуют	данные отсутствуют
3568	780419.9	1319125.42	данные отсутствуют	данные отсутствуют
3569	780390.8	1319147.91	данные отсутствуют	данные отсутствуют
3569	780390.8	1319147.91	данные отсутствуют	данные отсутствуют
3570	780345.33	1319134.51	данные отсутствуют	данные отсутствуют
3570	780345.33	1319134.51	данные отсутствуют	данные отсутствуют
3571	780342.18	1319129.92	данные отсутствуют	данные отсутствуют
3571	780342.18	1319129.92	данные отсутствуют	данные отсутствуют
3572	780331.23	1319112.52	данные отсутствуют	данные отсутствуют
3572	780331.23	1319112.52	данные отсутствуют	данные отсутствуют
3573	780316.54	1319099.54	данные отсутствуют	данные отсутствуют

Государственный регистратор		ФГИС ЕГРН
полное наименование должности	подпись	инициалы, фамилия

М.П.

<b>Земельный участок</b>			
(вид объекта недвижимости)			
Лист № ____ Раздела <b>4.2</b>	Всего листов раздела <b>4.2</b> : ____	Всего разделов: ____	Всего листов выписки: ____
<b>30.09.2021 № 99/2021/420869168</b>			
Кадастровый номер:		<b>02:17:000000:70 (единое землепользование)</b>	

Номер точки	Координаты, м		Описание закрепления на местности	Средняя квадратическая погрешность определения координат характерных точек границы части земельного участка, м
	X	Y		
1	2	3	4	5
3573	780316.54	1319099.54	данные отсутствуют	данные отсутствуют
3574	780282.79	1319084.54	данные отсутствуют	данные отсутствуют
3574	780282.79	1319084.54	данные отсутствуют	данные отсутствуют
3575	780263.18	1319072.49	данные отсутствуют	данные отсутствуют
3575	780263.18	1319072.49	данные отсутствуют	данные отсутствуют
3576	780254.71	1319060.82	данные отсутствуют	данные отсутствуют
3576	780254.71	1319060.82	данные отсутствуют	данные отсутствуют
3577	780252.86	1319055.5	данные отсутствуют	данные отсутствуют
3577	780252.86	1319055.5	данные отсутствуют	данные отсутствуют
3578	780251.7	1319045.87	данные отсутствуют	данные отсутствуют
3578	780251.7	1319045.87	данные отсутствуют	данные отсутствуют
3579	780255.73	1319036.05	данные отсутствуют	данные отсутствуют
3579	780255.73	1319036.05	данные отсутствуют	данные отсутствуют
3580	780260.92	1319032.22	данные отсутствуют	данные отсутствуют
3580	780260.92	1319032.22	данные отсутствуют	данные отсутствуют
3581	780290.48	1319032.5	данные отсутствуют	данные отсутствуют
3581	780290.48	1319032.5	данные отсутствуют	данные отсутствуют

Государственный регистратор		ФГИС ЕГРН
полное наименование должности	подпись	инициалы, фамилия

М.П.

<b>Земельный участок</b>			
(вид объекта недвижимости)			
Лист № ____ Раздела <b>4.2</b>	Всего листов раздела <b>4.2</b> : ____	Всего разделов: ____	Всего листов выписки: ____
<b>30.09.2021 № 99/2021/420869168</b>			
Кадастровый номер:		<b>02:17:000000:70 (единое землепользование)</b>	

Номер точки	Координаты, м		Описание закрепления на местности	Средняя квадратическая погрешность определения координат характерных точек границы части земельного участка, м
	X	Y		
1	2	3	4	5
3582	780318.37	1319035.51	данные отсутствуют	данные отсутствуют
3582	780318.37	1319035.51	данные отсутствуют	данные отсутствуют
3583	780351.1	1319023.65	данные отсутствуют	данные отсутствуют
3583	780351.1	1319023.65	данные отсутствуют	данные отсутствуют
3584	780359.27	1319018.5	данные отсутствуют	данные отсутствуют
3584	780359.27	1319018.5	данные отсутствуют	данные отсутствуют
3585	780381.97	1319001.38	данные отсутствуют	данные отсутствуют
3585	780381.97	1319001.38	данные отсутствуют	данные отсутствуют
3586	780385.45	1318989.64	данные отсутствуют	данные отсутствуют
3586	780385.45	1318989.64	данные отсутствуют	данные отсутствуют
3587	780382.41	1318970.93	данные отсутствуют	данные отсутствуют
3587	780382.41	1318970.93	данные отсутствуют	данные отсутствуют
3588	780372.4	1318958.47	данные отсутствуют	данные отсутствуют
3588	780372.4	1318958.47	данные отсутствуют	данные отсутствуют
3589	780342.54	1318945.71	данные отсутствуют	данные отсутствуют
3589	780342.54	1318945.71	данные отсутствуют	данные отсутствуют
3590	780305.87	1318935.83	данные отсутствуют	данные отсутствуют
Государственный регистратор				ФГИС ЕГРН
полное наименование должности			подпись	инициалы, фамилия

М.П.

<b>Земельный участок</b>			
(вид объекта недвижимости)			
Лист № ____ Раздела <b>4.2</b>	Всего листов раздела <b>4.2</b> : ____	Всего разделов: ____	Всего листов выписки: ____
<b>30.09.2021 № 99/2021/420869168</b>			
Кадастровый номер:		<b>02:17:000000:70 (единое землепользование)</b>	

Номер точки	Координаты, м		Описание закрепления на местности	Средняя квадратическая погрешность определения координат характерных точек границы части земельного участка, м
	X	Y		
1	2	3	4	5
3590	780305.87	1318935.83	данные отсутствуют	данные отсутствуют
3591	780303.81	1318935.34	данные отсутствуют	данные отсутствуют
3591	780303.81	1318935.34	данные отсутствуют	данные отсутствуют
3592	780282.16	1318928.78	данные отсутствуют	данные отсутствуют
3592	780282.16	1318928.78	данные отсутствуют	данные отсутствуют
3593	780278.57	1318927.34	данные отсутствуют	данные отсутствуют
3593	780278.57	1318927.34	данные отсутствуют	данные отсутствуют
3594	780265.77	1318927.17	данные отсутствуют	данные отсутствуют
3594	780265.77	1318927.17	данные отсутствуют	данные отсутствуют
3595	780253.11	1318930.85	данные отсутствуют	данные отсутствуют
3595	780253.11	1318930.85	данные отсутствуют	данные отсутствуют
3596	780230.43	1318934.68	данные отсутствуют	данные отсутствуют
3596	780230.43	1318934.68	данные отсутствуют	данные отсутствуют
3597	780224.96	1318934.87	данные отсутствуют	данные отсутствуют
3597	780224.96	1318934.87	данные отсутствуют	данные отсутствуют
3598	780208.37	1318933.16	данные отсутствуют	данные отсутствуют
3598	780208.37	1318933.16	данные отсутствуют	данные отсутствуют
Государственный регистратор				ФГИС ЕГРН
полное наименование должности			подпись	инициалы, фамилия

М.П.



<b>Земельный участок</b>			
(вид объекта недвижимости)			
Лист № ____ Раздела <b>4.2</b>	Всего листов раздела <b>4.2</b> : ____	Всего разделов: ____	Всего листов выписки: ____
<b>30.09.2021 № 99/2021/420869168</b>			
Кадастровый номер:		<b>02:17:000000:70 (единое землепользование)</b>	

Номер точки	Координаты, м		Описание закрепления на местности	Средняя квадратическая погрешность определения координат характерных точек границы части земельного участка, м
	X	Y		
1	2	3	4	5
3599	780180.89	1318929.69	данные отсутствуют	данные отсутствуют
3599	780180.89	1318929.69	данные отсутствуют	данные отсутствуют
3600	780180.19	1318929.59	данные отсутствуют	данные отсутствуют
3600	780180.19	1318929.59	данные отсутствуют	данные отсутствуют
3601	780167	1318926.82	данные отсутствуют	данные отсутствуют
3601	780167	1318926.82	данные отсутствуют	данные отсутствуют
3602	780070.14	1318921.75	данные отсутствуют	данные отсутствуют
3602	780070.14	1318921.75	данные отсутствуют	данные отсутствуют
3603	780066.98	1318919.82	данные отсутствуют	данные отсутствуют
3603	780066.98	1318919.82	данные отсутствуют	данные отсутствуют
3604	780048.39	1318910.9	данные отсутствуют	данные отсутствуют
3604	780048.39	1318910.9	данные отсутствуют	данные отсутствуют
3605	780020.5	1318904.49	данные отсутствуют	данные отсутствуют
3605	780020.5	1318904.49	данные отсутствуют	данные отсутствуют
3606	780016.17	1318905.29	данные отсутствуют	данные отсутствуют
3606	780016.17	1318905.29	данные отсутствуют	данные отсутствуют
3607	779928.63	1318840.52	данные отсутствуют	данные отсутствуют

Государственный регистратор		ФГИС ЕГРН
полное наименование должности	подпись	инициалы, фамилия

М.П.

<b>Земельный участок</b>			
(вид объекта недвижимости)			
Лист № ____ Раздела <b>4.2</b>	Всего листов раздела <b>4.2</b> : ____	Всего разделов: ____	Всего листов выписки: ____
<b>30.09.2021 № 99/2021/420869168</b>			
Кадастровый номер:		<b>02:17:000000:70 (единое землепользование)</b>	

Номер точки	Координаты, м		Описание закрепления на местности	Средняя квадратическая погрешность определения координат характерных точек границы части земельного участка, м
	X	Y		
1	2	3	4	5
3607	779928.63	1318840.52	данные отсутствуют	данные отсутствуют
3608	779937.58	1318839.98	данные отсутствуют	данные отсутствуют
3608	779937.58	1318839.98	данные отсутствуют	данные отсутствуют
3609	779957.57	1318840.02	данные отсутствуют	данные отсутствуют
3609	779957.57	1318840.02	данные отсутствуют	данные отсутствуют
3610	779965.3	1318836.56	данные отсутствуют	данные отсутствуют
3610	779965.3	1318836.56	данные отсутствуют	данные отсутствуют
3611	779978.63	1318827.36	данные отсутствуют	данные отсутствуют
3611	779978.63	1318827.36	данные отсутствуют	данные отсутствуют
3612	779985.17	1318819.7	данные отсутствуют	данные отсутствуют
3612	779985.17	1318819.7	данные отсутствуют	данные отсутствуют
3613	779994.1	1318800.43	данные отсутствуют	данные отсутствуют
3613	779994.1	1318800.43	данные отсутствуют	данные отсутствуют
3614	779997.92	1318779.73	данные отсутствуют	данные отсутствуют
3614	779997.92	1318779.73	данные отсутствуют	данные отсутствуют
3615	779997.11	1318765.1	данные отсутствуют	данные отсутствуют
3615	779997.11	1318765.1	данные отсутствуют	данные отсутствуют

Государственный регистратор		ФГИС ЕГРН
полное наименование должности	подпись	инициалы, фамилия

М.П.

Земельный участок				
(вид объекта недвижимости)				
Лист № ____ Раздела <u>4.2</u>		Всего листов раздела <u>4.2</u> : ____		Всего разделов: ____
30.09.2021 № 99/2021/420869168				
Кадастровый номер:			02:17:000000:70 (единое землепользование)	
Номер точки	Координаты, м		Описание закрепления на местности	Средняя квадратическая погрешность определения координат характерных точек границы части земельного участка, м
	X	Y		
1	2	3	4	5
3616	779994.01	1318757.57	данные отсутствуют	данные отсутствуют
3616	779994.01	1318757.57	данные отсутствуют	данные отсутствуют
3617	779990.54	1318743.87	данные отсутствуют	данные отсутствуют
3617	779990.54	1318743.87	данные отсутствуют	данные отсутствуют
3618	779989.58	1318739.62	данные отсутствуют	данные отсутствуют
3618	779989.58	1318739.62	данные отсутствуют	данные отсутствуют
3619	779981.84	1318728.34	данные отсутствуют	данные отсутствуют
3619	779981.84	1318728.34	данные отсутствуют	данные отсутствуют
3620	779963.39	1318711.77	данные отсутствуют	данные отсутствуют
3620	779963.39	1318711.77	данные отсутствуют	данные отсутствуют
3621	779952.34	1318700.69	данные отсутствуют	данные отсутствуют
3621	779952.34	1318700.69	данные отсутствуют	данные отсутствуют
3622	779943.71	1318690.52	данные отсутствуют	данные отсутствуют
3622	779943.71	1318690.52	данные отсутствуют	данные отсутствуют
3623	779941.41	1318688.71	данные отсутствуют	данные отсутствуют
3623	779941.41	1318688.71	данные отсутствуют	данные отсутствуют
3624	779926.33	1318675.88	данные отсутствуют	данные отсутствуют
Государственный регистратор				ФГИС ЕГРН
полное наименование должности			подпись	инициалы, фамилия

М.П.

Раздел 4.2

Выписка из Единого государственного реестра недвижимости об объекте недвижимости  
Сведения о частях земельного участка

Земельный участок				
(вид объекта недвижимости)				
Лист № ____ Раздела <u>4.2</u>		Всего листов раздела <u>4.2</u> : ____		Всего разделов: ____
30.09.2021 № 99/2021/420869168				
Кадастровый номер:			02:17:000000:70 (единое землепользование)	
Номер точки	Координаты, м		Описание закрепления на местности	Средняя квадратическая погрешность определения координат характерных точек границы части земельного участка, м
	X	Y		
1	2	3	4	5
3624	779926.33	1318675.88	данные отсутствуют	данные отсутствуют
3625	779918.39	1318668.19	данные отсутствуют	данные отсутствуют
3625	779918.39	1318668.19	данные отсутствуют	данные отсутствуют
3626	779909.95	1318666.5	данные отсутствуют	данные отсутствуют
3626	779909.95	1318666.5	данные отсутствуют	данные отсутствуют
3627	779888.42	1318658.08	данные отсутствуют	данные отсутствуют
3627	779888.42	1318658.08	данные отсутствуют	данные отсутствуют
3628	779873.56	1318654.22	данные отсутствуют	данные отсутствуют
3628	779873.56	1318654.22	данные отсутствуют	данные отсутствуют
3629	779848.71	1318655.66	данные отсутствуют	данные отсутствуют
3629	779848.71	1318655.66	данные отсутствуют	данные отсутствуют
3630	779836.76	1318655.84	данные отсутствуют	данные отсутствуют
3630	779836.76	1318655.84	данные отсутствуют	данные отсутствуют
3631	779836	1318656.11	данные отсутствуют	данные отсутствуют
3631	779836	1318656.11	данные отсутствуют	данные отсутствуют
3632	779401.21	1318850	данные отсутствуют	данные отсутствуют
3632	779401.21	1318850	данные отсутствуют	данные отсутствуют
Государственный регистратор				ФГИС ЕГРН
полное наименование должности			подпись	инициалы, фамилия

М.П.

<b>Земельный участок</b>			
(вид объекта недвижимости)			
Лист № ____ Раздела <b>4.2</b>	Всего листов раздела <b>4.2</b> : ____	Всего разделов: ____	Всего листов выписки: ____
<b>30.09.2021 № 99/2021/420869168</b>			
Кадастровый номер:		<b>02:17:000000:70 (единое землепользование)</b>	

Номер точки	Координаты, м		Описание закрепления на местности	Средняя квадратическая погрешность определения координат характерных точек границы части земельного участка, м
	X	Y		
1	2	3	4	5
3633	779283.69	1319101.73	данные отсутствуют	данные отсутствуют
3633	779283.69	1319101.73	данные отсутствуют	данные отсутствуют
3634	779277.65	1319098.93	данные отсутствуют	данные отсутствуют
3634	779277.65	1319098.93	данные отсутствуют	данные отсутствуют
3635	779268.02	1319088.81	данные отсутствуют	данные отсутствуют
3635	779268.02	1319088.81	данные отсутствуют	данные отсутствуют
3636	779264.62	1319086.47	данные отсутствуют	данные отсутствуют
3636	779264.62	1319086.47	данные отсутствуют	данные отсутствуют
3637	779245.17	1319077.5	данные отсутствуют	данные отсутствуют
3637	779245.17	1319077.5	данные отсутствуют	данные отсутствуют
3638	779240.69	1319076.4	данные отсутствуют	данные отсутствуют
3638	779240.69	1319076.4	данные отсутствуют	данные отсутствуют
3639	779227.9	1319078.27	данные отсутствуют	данные отсутствуют
3639	779227.9	1319078.27	данные отсутствуют	данные отсутствуют
3640	779219.72	1319083.29	данные отсутствуют	данные отсутствуют
3640	779219.72	1319083.29	данные отсутствуют	данные отсутствуют
3641	779169.92	1319118.1	данные отсутствуют	данные отсутствуют

Государственный регистратор		ФГИС ЕГРН
полное наименование должности	подпись	инициалы, фамилия

М.П.

<b>Земельный участок</b>			
(вид объекта недвижимости)			
Лист № ____ Раздела <b>4.2</b>	Всего листов раздела <b>4.2</b> : ____	Всего разделов: ____	Всего листов выписки: ____
<b>30.09.2021 № 99/2021/420869168</b>			
Кадастровый номер:		<b>02:17:000000:70 (единое землепользование)</b>	

Номер точки	Координаты, м		Описание закрепления на местности	Средняя квадратическая погрешность определения координат характерных точек границы части земельного участка, м
	X	Y		
1	2	3	4	5
3641	779169.92	1319118.1	данные отсутствуют	данные отсутствуют
3642	779172.03	1319127.58	данные отсутствуют	данные отсутствуют
3642	779172.03	1319127.58	данные отсутствуют	данные отсутствуют
3643	779173.16	1319129.33	данные отсутствуют	данные отсутствуют
3643	779173.16	1319129.33	данные отсутствуют	данные отсутствуют
3644	779182.85	1319136.01	данные отсутствуют	данные отсутствуют
3644	779182.85	1319136.01	данные отсутствуют	данные отсутствуют
3645	779186.72	1319136.3	данные отсутствуют	данные отсутствуют
3645	779186.72	1319136.3	данные отсутствуют	данные отсутствуют
3646	779216.2	1319166.08	данные отсутствуют	данные отсутствуют
3646	779216.2	1319166.08	данные отсутствуют	данные отсутствуют
3647	779216.47	1319166.48	данные отсутствуют	данные отсутствуют
3647	779216.47	1319166.48	данные отсутствуют	данные отсутствуют
3648	779221.11	1319174.67	данные отсутствуют	данные отсутствуют
3648	779221.11	1319174.67	данные отсутствуют	данные отсутствуют
3649	779223.37	1319185.23	данные отсутствуют	данные отсутствуют
3649	779223.37	1319185.23	данные отсутствуют	данные отсутствуют

Государственный регистратор		ФГИС ЕГРН
полное наименование должности	подпись	инициалы, фамилия

М.П.

Земельный участок				
(вид объекта недвижимости)				
Лист № ____ Раздела <b>4.2</b>		Всего листов раздела <b>4.2</b> : ____		Всего разделов: ____
30.09.2021 № 99/2021/420869168				
Кадастровый номер:			02:17:000000:70 (единое землепользование)	
Номер точки	Координаты, м		Описание закрепления на местности	Средняя квадратическая погрешность определения координат характерных точек границы части земельного участка, м
	X	Y		
1	2	3	4	5
3650	779227.92	1319193.12	данные отсутствуют	данные отсутствуют
3650	779227.92	1319193.12	данные отсутствуют	данные отсутствуют
3651	779229.91	1319194.01	данные отсутствуют	данные отсутствуют
3651	779229.91	1319194.01	данные отсутствуют	данные отсутствуют
3652	779237.48	1319193.98	данные отсутствуют	данные отсутствуют
3652	779237.48	1319193.98	данные отсутствуют	данные отсутствуют
3653	779242.78	1319191.33	данные отсутствуют	данные отсутствуют
3653	779242.78	1319191.33	данные отсутствуют	данные отсутствуют
3654	779243	1319191.31	данные отсутствуют	данные отсутствуют
3654	779243	1319191.31	данные отсутствуют	данные отсутствуют
3655	778896.58	1319635.07	данные отсутствуют	данные отсутствуют
3655	778896.58	1319635.07	данные отсутствуют	данные отсутствуют
3656	778866.6	1319637.45	данные отсутствуют	данные отсутствуют
3656	778866.6	1319637.45	данные отсутствуют	данные отсутствуют
3657	778848.51	1319640.08	данные отсутствуют	данные отсутствуют
3657	778848.51	1319640.08	данные отсутствуют	данные отсутствуют
3658	778831.55	1319643.57	данные отсутствуют	данные отсутствуют
Государственный регистратор				ФГИС ЕГРН
полное наименование должности			подпись	инициалы, фамилия

М.П.

Раздел 4.2

Выписка из Единого государственного реестра недвижимости об объекте недвижимости  
Сведения о частях земельного участка

Земельный участок				
(вид объекта недвижимости)				
Лист № ____ Раздела <b>4.2</b>		Всего листов раздела <b>4.2</b> : ____		Всего разделов: ____
30.09.2021 № 99/2021/420869168				
Кадастровый номер:			02:17:000000:70 (единое землепользование)	
Номер точки	Координаты, м		Описание закрепления на местности	Средняя квадратическая погрешность определения координат характерных точек границы части земельного участка, м
	X	Y		
1	2	3	4	5
3658	778831.55	1319643.57	данные отсутствуют	данные отсутствуют
3659	778824.88	1319648.79	данные отсутствуют	данные отсутствуют
3659	778824.88	1319648.79	данные отсутствуют	данные отсутствуют
3660	778823.79	1319650.56	данные отсутствуют	данные отсутствуют
3660	778823.79	1319650.56	данные отсутствуют	данные отсутствуют
3661	778823.5	1319652.02	данные отсутствуют	данные отсутствуют
3661	778823.5	1319652.02	данные отсутствуют	данные отсутствуют
3662	778723.29	1319826.07	данные отсутствуют	данные отсутствуют
3662	778723.29	1319826.07	данные отсутствуют	данные отсутствуют
3663	778720.08	1319824.44	данные отсутствуют	данные отсутствуют
3663	778720.08	1319824.44	данные отсутствуют	данные отсутствуют
3664	778718.03	1319825.2	данные отсутствуют	данные отсутствуют
3664	778718.03	1319825.2	данные отсутствуют	данные отсутствуют
3665	778717.92	1319825.3	данные отсутствуют	данные отсутствуют
3665	778717.92	1319825.3	данные отсутствуют	данные отсутствуют
3666	778685.06	1319865.32	данные отсутствуют	данные отсутствуют
3666	778685.06	1319865.32	данные отсутствуют	данные отсутствуют
Государственный регистратор				ФГИС ЕГРН
полное наименование должности			подпись	инициалы, фамилия

М.П.

<b>Земельный участок</b>			
(вид объекта недвижимости)			
Лист № ____ Раздела <b>4.2</b>	Всего листов раздела <b>4.2</b> : ____	Всего разделов: ____	Всего листов выписки: ____
<b>30.09.2021 № 99/2021/420869168</b>			
Кадастровый номер:		<b>02:17:000000:70 (единое землепользование)</b>	

Номер точки	Координаты, м		Описание закрепления на местности	Средняя квадратическая погрешность определения координат характерных точек границы части земельного участка, м
	X	Y		
1	2	3	4	5
3667	778675.73	1319850.56	данные отсутствуют	данные отсутствуют
3667	778675.73	1319850.56	данные отсутствуют	данные отсутствуют
3668	778665.28	1319837.46	данные отсутствуют	данные отсутствуют
3668	778665.28	1319837.46	данные отсутствуют	данные отсутствуют
3669	778653.07	1319832.61	данные отсутствуют	данные отсутствуют
3669	778653.07	1319832.61	данные отсутствуют	данные отсутствуют
3670	778639.51	1319835.59	данные отсутствуют	данные отсутствуют
3670	778639.51	1319835.59	данные отсутствуют	данные отсутствуют
3671	778631.73	1319842.26	данные отсутствуют	данные отсутствуют
3671	778631.73	1319842.26	данные отсутствуют	данные отсутствуют
3672	778598.72	1319851.61	данные отсутствуют	данные отсутствуют
3672	778598.72	1319851.61	данные отсутствуют	данные отсутствуют
3673	778596.45	1319847.27	данные отсутствуют	данные отсутствуют
3673	778596.45	1319847.27	данные отсутствуют	данные отсутствуют
3674	778594.9	1319840.56	данные отсутствуют	данные отсутствуют
3674	778594.9	1319840.56	данные отсутствуют	данные отсутствуют
3675	778595.61	1319829.48	данные отсутствуют	данные отсутствуют

Государственный регистратор		ФГИС ЕГРН
полное наименование должности	подпись	инициалы, фамилия

М.П.

<b>Земельный участок</b>			
(вид объекта недвижимости)			
Лист № ____ Раздела <b>4.2</b>	Всего листов раздела <b>4.2</b> : ____	Всего разделов: ____	Всего листов выписки: ____
<b>30.09.2021 № 99/2021/420869168</b>			
Кадастровый номер:		<b>02:17:000000:70 (единое землепользование)</b>	

Номер точки	Координаты, м		Описание закрепления на местности	Средняя квадратическая погрешность определения координат характерных точек границы части земельного участка, м
	X	Y		
1	2	3	4	5
3675	778595.61	1319829.48	данные отсутствуют	данные отсутствуют
3676	778593.38	1319822.71	данные отсутствуют	данные отсутствуют
3676	778593.38	1319822.71	данные отсутствуют	данные отсутствуют
3677	778584.26	1319811.59	данные отсутствуют	данные отсутствуют
3677	778584.26	1319811.59	данные отсутствуют	данные отсутствуют
3678	778574	1319807.61	данные отсутствуют	данные отсутствуют
3678	778574	1319807.61	данные отсутствуют	данные отсутствуют
3679	778564.55	1319802.7	данные отсутствуют	данные отсутствуют
3679	778564.55	1319802.7	данные отсутствуют	данные отсутствуют
3680	778549.77	1319801.56	данные отсутствуют	данные отсутствуют
3680	778549.77	1319801.56	данные отсутствуют	данные отсутствуют
3681	778539.92	1319798.75	данные отсутствуют	данные отсутствуют
3681	778539.92	1319798.75	данные отсутствуют	данные отсутствуют
3682	778537.86	1319798.9	данные отсутствуют	данные отсутствуют
3682	778537.86	1319798.9	данные отсутствуют	данные отсутствуют
3683	778526.97	1319803.88	данные отсутствуют	данные отсутствуют
3683	778526.97	1319803.88	данные отсутствуют	данные отсутствуют

Государственный регистратор		ФГИС ЕГРН
полное наименование должности	подпись	инициалы, фамилия

М.П.

Земельный участок				
(вид объекта недвижимости)				
Лист № ____ Раздела <b>4.2</b>		Всего листов раздела <b>4.2</b> : ____		Всего разделов: ____
30.09.2021 № 99/2021/420869168				
Кадастровый номер:			02:17:000000:70 (единое землепользование)	
Номер точки	Координаты, м		Описание закрепления на местности	Средняя квадратическая погрешность определения координат характерных точек границы части земельного участка, м
	X	Y		
1	2	3	4	5
3684	778488.81	1319823.67	данные отсутствуют	данные отсутствуют
3684	778488.81	1319823.67	данные отсутствуют	данные отсутствуют
3685	778488.33	1319823.5	данные отсутствуют	данные отсутствуют
3685	778488.33	1319823.5	данные отсутствуют	данные отсутствуют
3686	778467.34	1319814	данные отсутствуют	данные отсутствуют
3686	778467.34	1319814	данные отсутствуют	данные отсутствуют
3687	778448.57	1319813.39	данные отсутствуют	данные отсутствуют
3687	778448.57	1319813.39	данные отсутствуют	данные отсутствуют
3688	778445.91	1319814.63	данные отсутствуют	данные отсутствуют
3688	778445.91	1319814.63	данные отсутствуют	данные отсутствуют
3689	778324.57	1319911.12	данные отсутствуют	данные отсутствуют
3689	778324.57	1319911.12	данные отсутствуют	данные отсутствуют
3690	778321.07	1319912.57	данные отсутствуют	данные отсутствуют
3690	778321.07	1319912.57	данные отсутствуют	данные отсутствуют
3691	778303.75	1319912.29	данные отсутствуют	данные отсутствуют
3691	778303.75	1319912.29	данные отсутствуют	данные отсутствуют
3692	778282.88	1319911.46	данные отсутствуют	данные отсутствуют
Государственный регистратор				ФГИС ЕГРН
полное наименование должности			подпись	инициалы, фамилия

М.П.

Раздел 4.2

Выписка из Единого государственного реестра недвижимости об объекте недвижимости  
Сведения о частях земельного участка

Земельный участок				
(вид объекта недвижимости)				
Лист № ____ Раздела <b>4.2</b>		Всего листов раздела <b>4.2</b> : ____		Всего разделов: ____
30.09.2021 № 99/2021/420869168				
Кадастровый номер:			02:17:000000:70 (единое землепользование)	
Номер точки	Координаты, м		Описание закрепления на местности	Средняя квадратическая погрешность определения координат характерных точек границы части земельного участка, м
	X	Y		
1	2	3	4	5
3692	778282.88	1319911.46	данные отсутствуют	данные отсутствуют
3693	778269.74	1319913.69	данные отсутствуют	данные отсутствуют
3693	778269.74	1319913.69	данные отсутствуют	данные отсутствуют
3694	778216.37	1319943.82	данные отсутствуют	данные отсутствуют
3694	778216.37	1319943.82	данные отсутствуют	данные отсутствуют
3695	778215.01	1319944.61	данные отсутствуют	данные отсутствуют
3695	778215.01	1319944.61	данные отсутствуют	данные отсутствуют
3696	778206.51	1319951.98	данные отсутствуют	данные отсутствуют
3696	778206.51	1319951.98	данные отсутствуют	данные отсутствуют
3697	778201.28	1319958.52	данные отсутствуют	данные отсутствуют
3697	778201.28	1319958.52	данные отсутствуют	данные отсутствуют
3698	778193.5	1319964.88	данные отсутствуют	данные отсутствуют
3698	778193.5	1319964.88	данные отсутствуют	данные отсутствуют
3699	778188.14	1319967.28	данные отсутствуют	данные отсутствуют
3699	778188.14	1319967.28	данные отсутствуют	данные отсутствуют
3700	778180.73	1319966.12	данные отсутствуют	данные отсутствуют
3700	778180.73	1319966.12	данные отсутствуют	данные отсутствуют
Государственный регистратор				ФГИС ЕГРН
полное наименование должности			подпись	инициалы, фамилия

М.П.

<b>Земельный участок</b>			
(вид объекта недвижимости)			
Лист № ____ Раздела <b>4.2</b>	Всего листов раздела <b>4.2</b> : ____	Всего разделов: ____	Всего листов выписки: ____
<b>30.09.2021 № 99/2021/420869168</b>			
Кадастровый номер:		<b>02:17:000000:70 (единое землепользование)</b>	

Номер точки	Координаты, м		Описание закрепления на местности	Средняя квадратическая погрешность определения координат характерных точек границы части земельного участка, м
	X	Y		
1	2	3	4	5
3701	778174.14	1319959.27	данные отсутствуют	данные отсутствуют
3701	778174.14	1319959.27	данные отсутствуют	данные отсутствуют
3702	778166.34	1319946.56	данные отсутствуют	данные отсутствуют
3702	778166.34	1319946.56	данные отсутствуют	данные отсутствуют
3703	778154.85	1319937.71	данные отсутствуют	данные отсутствуют
3703	778154.85	1319937.71	данные отсутствуют	данные отсутствуют
3704	778141.65	1319932.89	данные отсутствуют	данные отсутствуют
3704	778141.65	1319932.89	данные отсутствуют	данные отсутствуют
3705	778129.2	1319933.95	данные отсутствуют	данные отсутствуют
3705	778129.2	1319933.95	данные отсутствуют	данные отсутствуют
3706	778118.74	1319938.02	данные отсутствуют	данные отсутствуют
3706	778118.74	1319938.02	данные отсутствуют	данные отсутствуют
3707	778105.19	1319947.17	данные отсутствуют	данные отсутствуют
3707	778105.19	1319947.17	данные отсутствуют	данные отсутствуют
3708	778097.95	1319953.04	данные отсутствуют	данные отсутствуют
3708	778097.95	1319953.04	данные отсутствуют	данные отсутствуют
3709	778052.4	1319973.64	данные отсутствуют	данные отсутствуют

Государственный регистратор		ФГИС ЕГРН
полное наименование должности	подпись	инициалы, фамилия

М.П.

<b>Земельный участок</b>			
(вид объекта недвижимости)			
Лист № ____ Раздела <b>4.2</b>	Всего листов раздела <b>4.2</b> : ____	Всего разделов: ____	Всего листов выписки: ____
<b>30.09.2021 № 99/2021/420869168</b>			
Кадастровый номер:		<b>02:17:000000:70 (единое землепользование)</b>	

Номер точки	Координаты, м		Описание закрепления на местности	Средняя квадратическая погрешность определения координат характерных точек границы части земельного участка, м
	X	Y		
1	2	3	4	5
3709	778052.4	1319973.64	данные отсутствуют	данные отсутствуют
3710	778039.87	1319971.47	данные отсутствуют	данные отсутствуют
3710	778039.87	1319971.47	данные отсутствуют	данные отсутствуют
3711	778033.56	1319969.97	данные отсутствуют	данные отсутствуют
3711	778033.56	1319969.97	данные отсутствуют	данные отсутствуют
3712	778015.91	1319964.66	данные отсутствуют	данные отсутствуют
3712	778015.91	1319964.66	данные отсутствуют	данные отсутствуют
3713	778004.51	1319959.7	данные отсутствуют	данные отсутствуют
3713	778004.51	1319959.7	данные отсутствуют	данные отсутствуют
3714	777992.88	1319955.82	данные отсутствуют	данные отсутствуют
3714	777992.88	1319955.82	данные отсутствуют	данные отсутствуют
3715	777980.24	1319945.52	данные отсутствуют	данные отсутствуют
3715	777980.24	1319945.52	данные отсутствуют	данные отсутствуют
3716	777967.17	1319940.99	данные отсутствуют	данные отсутствуют
3716	777967.17	1319940.99	данные отсутствуют	данные отсутствуют
3717	777954.59	1319941.93	данные отсутствуют	данные отсутствуют
3717	777954.59	1319941.93	данные отсутствуют	данные отсутствуют

Государственный регистратор		ФГИС ЕГРН
полное наименование должности	подпись	инициалы, фамилия

М.П.

Земельный участок				
(вид объекта недвижимости)				
Лист № ____ Раздела <b>4.2</b>		Всего листов раздела <b>4.2</b> : ____		Всего разделов: ____
30.09.2021 № 99/2021/420869168				
Кадастровый номер:			02:17:000000:70 (единое землепользование)	
Номер точки	Координаты, м		Описание закрепления на местности	Средняя квадратическая погрешность определения координат характерных точек границы части земельного участка, м
	X	Y		
1	2	3	4	5
3718	777939.79	1319949.9	данные отсутствуют	данные отсутствуют
3718	777939.79	1319949.9	данные отсутствуют	данные отсутствуют
3719	777937.53	1319950.58	данные отсутствуют	данные отсутствуют
3719	777937.53	1319950.58	данные отсутствуют	данные отсутствуют
3720	777926.35	1319952.53	данные отсутствуют	данные отсутствуют
3720	777926.35	1319952.53	данные отсутствуют	данные отсутствуют
3721	777909.7	1319949.29	данные отсутствуют	данные отсутствуют
3721	777909.7	1319949.29	данные отсутствуют	данные отсутствуют
3722	777888.74	1319933.83	данные отсутствуют	данные отсутствуют
3722	777888.74	1319933.83	данные отсутствуют	данные отсутствуют
3723	777872.44	1319924.96	данные отсутствуют	данные отсутствуют
3723	777872.44	1319924.96	данные отсутствуют	данные отсутствуют
3724	777862.14	1319920.96	данные отсутствуют	данные отсутствуют
3724	777862.14	1319920.96	данные отсутствуют	данные отсутствуют
3725	777849.11	1319914.3	данные отсутствуют	данные отсутствуют
3725	777849.11	1319914.3	данные отсутствуют	данные отсутствуют
3726	777828.67	1319904.96	данные отсутствуют	данные отсутствуют
Государственный регистратор				ФГИС ЕГРН
полное наименование должности			подпись	инициалы, фамилия

М.П.

Раздел 4.2

Выписка из Единого государственного реестра недвижимости об объекте недвижимости  
Сведения о частях земельного участка

Земельный участок				
(вид объекта недвижимости)				
Лист № ____ Раздела <b>4.2</b>		Всего листов раздела <b>4.2</b> : ____		Всего разделов: ____
30.09.2021 № 99/2021/420869168				
Кадастровый номер:			02:17:000000:70 (единое землепользование)	
Номер точки	Координаты, м		Описание закрепления на местности	Средняя квадратическая погрешность определения координат характерных точек границы части земельного участка, м
	X	Y		
1	2	3	4	5
3726	777828.67	1319904.96	данные отсутствуют	данные отсутствуют
3727	777808.49	1319897	данные отсутствуют	данные отсутствуют
3727	777808.49	1319897	данные отсутствуют	данные отсутствуют
3728	777793.97	1319885.86	данные отсутствуют	данные отсутствуют
3728	777793.97	1319885.86	данные отсутствуют	данные отсутствуют
3729	777780.17	1319880.1	данные отсутствуют	данные отсутствуют
3729	777780.17	1319880.1	данные отсутствуют	данные отсутствуют
3730	777768.19	1319879.53	данные отсутствуют	данные отсутствуют
3730	777768.19	1319879.53	данные отсутствуют	данные отсутствуют
3731	777756.66	1319880.42	данные отсутствуют	данные отсутствуют
3731	777756.66	1319880.42	данные отсутствуют	данные отсутствуют
3732	777739.7	1319883.01	данные отсутствуют	данные отсутствуют
3732	777739.7	1319883.01	данные отсутствуют	данные отсутствуют
3733	777722.89	1319883.84	данные отсутствуют	данные отсутствуют
3733	777722.89	1319883.84	данные отсутствуют	данные отсутствуют
3734	777704.58	1319875.52	данные отсутствуют	данные отсутствуют
3734	777704.58	1319875.52	данные отсутствуют	данные отсутствуют
Государственный регистратор				ФГИС ЕГРН
полное наименование должности			подпись	инициалы, фамилия

М.П.



<b>Земельный участок</b>			
(вид объекта недвижимости)			
Лист № ____ Раздела <b>4.2</b>	Всего листов раздела <b>4.2</b> : ____	Всего разделов: ____	Всего листов выписки: ____
<b>30.09.2021 № 99/2021/420869168</b>			
Кадастровый номер:		<b>02:17:000000:70 (единое землепользование)</b>	

Номер точки	Координаты, м		Описание закрепления на местности	Средняя квадратическая погрешность определения координат характерных точек границы части земельного участка, м
	X	Y		
1	2	3	4	5
3735	777679.74	1319860.53	данные отсутствуют	данные отсутствуют
3735	777679.74	1319860.53	данные отсутствуют	данные отсутствуют
3736	777660.33	1319854.6	данные отсутствуют	данные отсутствуют
3736	777660.33	1319854.6	данные отсутствуют	данные отсутствуют
3737	777648.36	1319855.59	данные отсутствуют	данные отсутствуют
3737	777648.36	1319855.59	данные отсутствуют	данные отсутствуют
3738	777639.68	1319858.3	данные отсутствуют	данные отсутствуют
3738	777639.68	1319858.3	данные отсутствуют	данные отсутствуют
3739	777638.11	1319859.82	данные отсутствуют	данные отсутствуют
3739	777638.11	1319859.82	данные отсутствуют	данные отсутствуют
3740	777633.2	1319871.22	данные отсутствуют	данные отсутствуют
3740	777633.2	1319871.22	данные отсутствуют	данные отсутствуют
3741	777633.62	1319881.16	данные отсутствуют	данные отсутствуют
3741	777633.62	1319881.16	данные отсутствуют	данные отсутствуют
3742	777635.21	1319883.82	данные отсутствуют	данные отсутствуют
3742	777635.21	1319883.82	данные отсутствуют	данные отсутствуют
3743	777652.51	1319951.42	данные отсутствуют	данные отсутствуют

Государственный регистратор		ФГИС ЕГРН
полное наименование должности	подпись	инициалы, фамилия

М.П.

<b>Земельный участок</b>			
(вид объекта недвижимости)			
Лист № ____ Раздела <b>4.2</b>	Всего листов раздела <b>4.2</b> : ____	Всего разделов: ____	Всего листов выписки: ____
<b>30.09.2021 № 99/2021/420869168</b>			
Кадастровый номер:		<b>02:17:000000:70 (единое землепользование)</b>	

Номер точки	Координаты, м		Описание закрепления на местности	Средняя квадратическая погрешность определения координат характерных точек границы части земельного участка, м
	X	Y		
1	2	3	4	5
3743	777652.51	1319951.42	данные отсутствуют	данные отсутствуют
3744	777652.19	1319958.64	данные отсутствуют	данные отсутствуют
3744	777652.19	1319958.64	данные отсутствуют	данные отсутствуют
3745	777644.63	1319978.81	данные отсутствуют	данные отсутствуют
3745	777644.63	1319978.81	данные отсутствуют	данные отсутствуют
3746	777640.87	1319981.89	данные отсутствуют	данные отсутствуют
3746	777640.87	1319981.89	данные отсутствуют	данные отсутствуют
3747	777640.72	1319981.94	данные отсутствуют	данные отсутствуют
3747	777640.72	1319981.94	данные отсутствуют	данные отсутствуют
3748	777626.45	1319982.83	данные отсутствуют	данные отсутствуют
3748	777626.45	1319982.83	данные отсутствуют	данные отсутствуют
3749	777616.66	1319980.32	данные отсутствуют	данные отсутствуют
3749	777616.66	1319980.32	данные отсутствуют	данные отсутствуют
3750	777601.43	1319977.98	данные отсутствуют	данные отсутствуют
3750	777601.43	1319977.98	данные отсутствуют	данные отсутствуют
3751	777592.52	1319975.12	данные отсутствуют	данные отсутствуют
3751	777592.52	1319975.12	данные отсутствуют	данные отсутствуют

Государственный регистратор		ФГИС ЕГРН
полное наименование должности	подпись	инициалы, фамилия

М.П.

Земельный участок				
(вид объекта недвижимости)				
Лист № ____ Раздела <b>4.2</b>		Всего листов раздела <b>4.2</b> : ____		Всего разделов: ____
30.09.2021 № 99/2021/420869168				
Кадастровый номер:			02:17:000000:70 (единое землепользование)	
Номер точки	Координаты, м		Описание закрепления на местности	Средняя квадратическая погрешность определения координат характерных точек границы части земельного участка, м
	X	Y		
1	2	3	4	5
3752	777588.68	1319972.66	данные отсутствуют	данные отсутствуют
3752	777588.68	1319972.66	данные отсутствуют	данные отсутствуют
3753	777586.51	1319972.41	данные отсутствуют	данные отсутствуют
3753	777586.51	1319972.41	данные отсутствуют	данные отсутствуют
3754	777576.13	1319975.21	данные отсутствуют	данные отсутствуют
3754	777576.13	1319975.21	данные отсутствуют	данные отсутствуют
3755	777566.71	1319979.64	данные отсутствуют	данные отсутствуют
3755	777566.71	1319979.64	данные отсутствуют	данные отсутствуют
3756	777556.77	1319980.92	данные отсутствуют	данные отсутствуют
3756	777556.77	1319980.92	данные отсутствуют	данные отсутствуют
3757	777546.74	1319976.38	данные отсутствуют	данные отсутствуют
3757	777546.74	1319976.38	данные отсутствуют	данные отсутствуют
3758	777537.71	1319977.49	данные отсутствуют	данные отсутствуют
3758	777537.71	1319977.49	данные отсутствуют	данные отсутствуют
3759	777528.97	1319983.61	данные отсутствуют	данные отсутствуют
3759	777528.97	1319983.61	данные отсутствуют	данные отсутствуют
3760	777521.59	1319988.94	данные отсутствуют	данные отсутствуют
Государственный регистратор				ФГИС ЕГРН
полное наименование должности			подпись	инициалы, фамилия

М.П.

Раздел 4.2

Выписка из Единого государственного реестра недвижимости об объекте недвижимости  
Сведения о частях земельного участка

Земельный участок				
(вид объекта недвижимости)				
Лист № ____ Раздела <b>4.2</b>		Всего листов раздела <b>4.2</b> : ____		Всего разделов: ____
30.09.2021 № 99/2021/420869168				
Кадастровый номер:			02:17:000000:70 (единое землепользование)	
Номер точки	Координаты, м		Описание закрепления на местности	Средняя квадратическая погрешность определения координат характерных точек границы части земельного участка, м
	X	Y		
1	2	3	4	5
3760	777521.59	1319988.94	данные отсутствуют	данные отсутствуют
3761	777517.26	1319991.12	данные отсутствуют	данные отсутствуют
3761	777517.26	1319991.12	данные отсутствуют	данные отсутствуют
3762	777513.06	1319991.97	данные отсутствуют	данные отсутствуют
3762	777513.06	1319991.97	данные отсутствуют	данные отсутствуют
3763	777511.49	1319993.48	данные отсутствуют	данные отсутствуют
3763	777511.49	1319993.48	данные отсутствуют	данные отсутствуют
3764	777509.48	1319998.7	данные отсутствуют	данные отсутствуют
3764	777509.48	1319998.7	данные отсутствуют	данные отсутствуют
3765	777509.77	1320003.36	данные отсутствуют	данные отсутствуют
3765	777509.77	1320003.36	данные отсутствуют	данные отсутствуют
3766	777510.7	1320005.33	данные отсутствуют	данные отсутствуют
3766	777510.7	1320005.33	данные отсутствуют	данные отсутствуют
3767	777516.18	1320010.39	данные отсутствуют	данные отсутствуют
3767	777516.18	1320010.39	данные отсутствуют	данные отсутствуют
3768	777517.26	1320010.91	данные отсутствуют	данные отсутствуют
3768	777517.26	1320010.91	данные отсутствуют	данные отсутствуют
Государственный регистратор				ФГИС ЕГРН
полное наименование должности			подпись	инициалы, фамилия

М.П.

<b>Земельный участок</b>			
(вид объекта недвижимости)			
Лист № ____ Раздела <b>4.2</b>	Всего листов раздела <b>4.2</b> : ____	Всего разделов: ____	Всего листов выписки: ____
<b>30.09.2021 № 99/2021/420869168</b>			
Кадастровый номер:		<b>02:17:000000:70 (единое землепользование)</b>	

Номер точки	Координаты, м		Описание закрепления на местности	Средняя квадратическая погрешность определения координат характерных точек границы части земельного участка, м
	X	Y		
1	2	3	4	5
3769	777504.39	1320045.97	данные отсутствуют	данные отсутствуют
3769	777504.39	1320045.97	данные отсутствуют	данные отсутствуют
3770	777500.29	1320047.53	данные отсутствуют	данные отсутствуют
3770	777500.29	1320047.53	данные отсутствуют	данные отсутствуют
3771	777491.62	1320049.51	данные отсутствуют	данные отсутствуют
3771	777491.62	1320049.51	данные отсутствуют	данные отсутствуют
3772	777472.07	1320049.51	данные отсутствуют	данные отсутствуют
3772	777472.07	1320049.51	данные отсутствуют	данные отсутствуют
3773	777467.73	1320048.94	данные отсутствуют	данные отсутствуют
3773	777467.73	1320048.94	данные отсутствуют	данные отсутствуют
3774	777462.46	1320046.75	данные отсутствуют	данные отсутствуют
3774	777462.46	1320046.75	данные отсутствуют	данные отсутствуют
3775	777449.88	1320032.59	данные отсутствуют	данные отсутствуют
3775	777449.88	1320032.59	данные отсутствуют	данные отсутствуют
3776	777446.37	1320020.94	данные отсутствуют	данные отсутствуют
3776	777446.37	1320020.94	данные отсутствуют	данные отсутствуют
3777	777442.87	1320007.6	данные отсутствуют	данные отсутствуют

Государственный регистратор		ФГИС ЕГРН
полное наименование должности	подпись	инициалы, фамилия

М.П.

<b>Земельный участок</b>			
(вид объекта недвижимости)			
Лист № ____ Раздела <b>4.2</b>	Всего листов раздела <b>4.2</b> : ____	Всего разделов: ____	Всего листов выписки: ____
<b>30.09.2021 № 99/2021/420869168</b>			
Кадастровый номер:		<b>02:17:000000:70 (единое землепользование)</b>	

Номер точки	Координаты, м		Описание закрепления на местности	Средняя квадратическая погрешность определения координат характерных точек границы части земельного участка, м
	X	Y		
1	2	3	4	5
3777	777442.87	1320007.6	данные отсутствуют	данные отсутствуют
3778	777430.19	1319996.12	данные отсутствуют	данные отсутствуют
3778	777430.19	1319996.12	данные отсутствуют	данные отсутствуют
3779	777428.09	1319995.52	данные отсутствуют	данные отсутствуют
3779	777428.09	1319995.52	данные отсутствуют	данные отсутствуют
3780	777417.93	1319996.76	данные отсутствуют	данные отсутствуют
3780	777417.93	1319996.76	данные отсутствуют	данные отсутствуют
3781	777405.33	1320003.8	данные отсутствуют	данные отсутствуют
3781	777405.33	1320003.8	данные отсутствуют	данные отсутствуют
3782	777391.75	1320012.38	данные отсутствуют	данные отсутствуют
3782	777391.75	1320012.38	данные отсутствуют	данные отсутствуют
3783	777377.8	1320013.44	данные отсутствуют	данные отсутствуют
3783	777377.8	1320013.44	данные отсутствуют	данные отсутствуют
3784	777365.6	1320008.74	данные отсутствуют	данные отсутствуют
3784	777365.6	1320008.74	данные отсутствуют	данные отсутствуют
3785	777352.23	1320004.22	данные отсутствуют	данные отсутствуют
3785	777352.23	1320004.22	данные отсутствуют	данные отсутствуют

Государственный регистратор		ФГИС ЕГРН
полное наименование должности	подпись	инициалы, фамилия

М.П.

<b>Земельный участок</b>			
(вид объекта недвижимости)			
Лист № ____ Раздела <b>4.2</b>	Всего листов раздела <b>4.2</b> : ____	Всего разделов: ____	Всего листов выписки: ____
<b>30.09.2021 № 99/2021/420869168</b>			
Кадастровый номер:		<b>02:17:000000:70 (единое землепользование)</b>	

Номер точки	Координаты, м		Описание закрепления на местности	Средняя квадратическая погрешность определения координат характерных точек границы части земельного участка, м
	X	Y		
1	2	3	4	5
3786	777332.91	1320005.58	данные отсутствуют	данные отсутствуют
3786	777332.91	1320005.58	данные отсутствуют	данные отсутствуют
3787	777319.58	1320010.78	данные отсутствуют	данные отсутствуют
3787	777319.58	1320010.78	данные отсутствуют	данные отсутствуют
3788	777301.97	1320017.6	данные отсутствуют	данные отсутствуют
3788	777301.97	1320017.6	данные отсутствуют	данные отсутствуют
3789	777283.03	1320019.77	данные отсутствуют	данные отсутствуют
3789	777283.03	1320019.77	данные отсутствуют	данные отсутствуют
3790	777269.73	1320012.17	данные отсутствуют	данные отсутствуют
3790	777269.73	1320012.17	данные отсутствуют	данные отсутствуют
3791	777260.3	1320006.25	данные отсутствуют	данные отсутствуют
3791	777260.3	1320006.25	данные отсутствуют	данные отсутствуют
3792	777253.82	1319994.33	данные отсутствуют	данные отсутствуют
3792	777253.82	1319994.33	данные отсутствуют	данные отсутствуют
3793	777254.03	1319989.26	данные отсутствуют	данные отсутствуют
3793	777254.03	1319989.26	данные отсутствуют	данные отсутствуют
3794	777257.44	1319985.39	данные отсутствуют	данные отсутствуют
Государственный регистратор				ФГИС ЕГРН
полное наименование должности			подпись	инициалы, фамилия

М.П.

<b>Земельный участок</b>			
(вид объекта недвижимости)			
Лист № ____ Раздела <b>4.2</b>	Всего листов раздела <b>4.2</b> : ____	Всего разделов: ____	Всего листов выписки: ____
<b>30.09.2021 № 99/2021/420869168</b>			
Кадастровый номер:		<b>02:17:000000:70 (единое землепользование)</b>	

Номер точки	Координаты, м		Описание закрепления на местности	Средняя квадратическая погрешность определения координат характерных точек границы части земельного участка, м
	X	Y		
1	2	3	4	5
3794	777257.44	1319985.39	данные отсутствуют	данные отсутствуют
3795	777266.25	1319979.18	данные отсутствуют	данные отсутствуют
3795	777266.25	1319979.18	данные отсутствуют	данные отсутствуют
3796	777267.13	1319977.18	данные отсутствуют	данные отсутствуют
3796	777267.13	1319977.18	данные отсутствуют	данные отсутствуют
3797	777267.42	1319970.51	данные отсутствуют	данные отсутствуют
3797	777267.42	1319970.51	данные отсутствуют	данные отсутствуют
3798	777266.76	1319968.51	данные отсутствуют	данные отсутствуют
3798	777266.76	1319968.51	данные отсутствуют	данные отсутствуют
3799	777258.23	1319957.94	данные отсутствуют	данные отсутствуют
3799	777258.23	1319957.94	данные отсутствуют	данные отсутствуют
3800	777256.17	1319957.23	данные отсутствуют	данные отсутствуют
3800	777256.17	1319957.23	данные отсутствуют	данные отсутствуют
3801	777242.75	1319957.82	данные отсутствуют	данные отсутствуют
3801	777242.75	1319957.82	данные отсутствуют	данные отсутствуют
3802	777229.3	1319959.07	данные отсутствуют	данные отсутствуют
3802	777229.3	1319959.07	данные отсутствуют	данные отсутствуют
Государственный регистратор				ФГИС ЕГРН
полное наименование должности			подпись	инициалы, фамилия

М.П.

<b>Земельный участок</b>			
(вид объекта недвижимости)			
Лист № ____ Раздела <b>4.2</b>	Всего листов раздела <b>4.2</b> : ____	Всего разделов: ____	Всего листов выписки: ____
<b>30.09.2021 № 99/2021/420869168</b>			
Кадастровый номер:		<b>02:17:000000:70 (единое землепользование)</b>	

Номер точки	Координаты, м		Описание закрепления на местности	Средняя квадратическая погрешность определения координат характерных точек границы части земельного участка, м
	X	Y		
1	2	3	4	5
3803	777222.95	1319962.66	данные отсутствуют	данные отсутствуют
3803	777222.95	1319962.66	данные отсутствуют	данные отсутствуют
3804	777187.1	1319868.85	данные отсутствуют	данные отсутствуют
3805	777202.93	1319862.61	данные отсутствуют	данные отсутствуют
3806	777219.16	1319859.59	данные отсутствуют	данные отсутствуют
3807	777235.11	1319858.11	данные отсутствуют	данные отсутствуют
3808	777251.78	1319857.33	данные отсутствуют	данные отсутствуют
3809	777268.28	1319857.97	данные отсутствуют	данные отсутствуют
3810	777284.45	1319861.31	данные отсутствуют	данные отсутствуют
3811	777305.93	1319870.05	данные отсутствуют	данные отсутствуют
3812	777319.75	1319879.1	данные отсутствуют	данные отсутствуют
3813	777331.88	1319890.3	данные отсутствуют	данные отсутствуют
3814	777343.67	1319904.58	данные отсутствуют	данные отсутствуют
3815	777361.72	1319904.67	данные отсутствуют	данные отсутствуют
3816	777384.19	1319902.62	данные отсутствуют	данные отсутствуют
3817	777400.14	1319898.35	данные отсутствуют	данные отсутствуют
3818	777415.98	1319896.26	данные отсутствуют	данные отсутствуют

Государственный регистратор		ФГИС ЕГРН
полное наименование должности	подпись	инициалы, фамилия

М.П.

<b>Земельный участок</b>			
(вид объекта недвижимости)			
Лист № ____ Раздела <b>4.2</b>	Всего листов раздела <b>4.2</b> : ____	Всего разделов: ____	Всего листов выписки: ____
<b>30.09.2021 № 99/2021/420869168</b>			
Кадастровый номер:		<b>02:17:000000:70 (единое землепользование)</b>	

Номер точки	Координаты, м		Описание закрепления на местности	Средняя квадратическая погрешность определения координат характерных точек границы части земельного участка, м
	X	Y		
1	2	3	4	5
3819	777432.48	1319895.62	данные отсутствуют	данные отсутствуют
3820	777448.86	1319897.7	данные отсутствуют	данные отсутствуют
3821	777465.51	1319902.56	данные отсутствуют	данные отсутствуют
3822	777480.35	1319895.58	данные отсутствуют	данные отсутствуют
3823	777494.62	1319887.25	данные отсутствуют	данные отсутствуют
3824	777510.06	1319881.39	данные отсутствуют	данные отсутствуют
3825	777525.51	1319878.24	данные отсутствуют	данные отсутствуют
3826	777533.96	1319858.94	данные отсутствуют	данные отсутствуют
3827	777537.33	1319842.77	данные отсутствуют	данные отсутствуют
3828	777546.27	1319820.26	данные отсутствуют	данные отсутствуют
3829	777554.03	1319805.69	данные отсутствуют	данные отсутствуют
3830	777564.09	1319792.58	данные отсутствуют	данные отсутствуют
3831	777576.29	1319780.96	данные отсутствуют	данные отсутствуют
3832	777589.89	1319771.58	данные отсутствуют	данные отсутствуют
3833	777604.84	1319764.56	данные отсутствуют	данные отсутствуют
3834	777625.63	1319758.21	данные отсутствуют	данные отсутствуют
3835	777641.7	1319756.22	данные отсутствуют	данные отсутствуют

Государственный регистратор		ФГИС ЕГРН
полное наименование должности	подпись	инициалы, фамилия

М.П.

<b>Земельный участок</b>			
(вид объекта недвижимости)			
Лист № ____ Раздела <b>4.2</b>	Всего листов раздела <b>4.2</b> : ____	Всего разделов: ____	Всего листов выписки: ____
<b>30.09.2021 № 99/2021/420869168</b>			
Кадастровый номер:		<b>02:17:000000:70 (единое землепользование)</b>	

Номер точки	Координаты, м		Описание закрепления на местности	Средняя квадратическая погрешность определения координат характерных точек границы части земельного участка, м
	X	Y		
1	2	3	4	5
3836	777813.79	1319786.16	данные отсутствуют	данные отсутствуют
3837	777817.1	1319787.17	данные отсутствуют	данные отсутствуют
3838	777832.49	1319793.58	данные отсутствуют	данные отсутствуют
3839	777847.15	1319801.17	данные отсутствуют	данные отсутствуют
3840	777865.36	1319811.94	данные отсутствуют	данные отсутствуют
3841	777890.67	1319823.35	данные отсутствуют	данные отсутствуют
3842	777908.64	1319831.74	данные отсутствуют	данные отсутствуют
3843	777938.33	1319843.26	данные отсутствуют	данные отсутствуют
3844	777959.72	1319841.27	данные отсутствуют	данные отсутствуют
3845	777976.23	1319841.4	данные отсутствуют	данные отсутствуют
3846	777992.5	1319844.25	данные отсутствуют	данные отсутствуют
3847	778012.99	1319851.03	данные отсутствуют	данные отсутствуют
3848	778028.09	1319857.71	данные отсутствуют	данные отсутствуют
3849	778041.89	1319866.79	данные отсутствуют	данные отсутствуют
3850	778062.78	1319855.15	данные отсутствуют	данные отсутствуют
3851	778082.48	1319844.83	данные отсутствуют	данные отсутствуют
3852	778100.76	1319838.08	данные отсутствуют	данные отсутствуют
Государственный регистратор				ФГИС ЕГРН
полное наименование должности			подпись	инициалы, фамилия

М.П.

Раздел 4.2

Выписка из Единого государственного реестра недвижимости об объекте недвижимости  
Сведения о частях земельного участка

<b>Земельный участок</b>			
(вид объекта недвижимости)			
Лист № ____ Раздела <b>4.2</b>	Всего листов раздела <b>4.2</b> : ____	Всего разделов: ____	Всего листов выписки: ____
<b>30.09.2021 № 99/2021/420869168</b>			
Кадастровый номер:		<b>02:17:000000:70 (единое землепользование)</b>	

Номер точки	Координаты, м		Описание закрепления на местности	Средняя квадратическая погрешность определения координат характерных точек границы части земельного участка, м
	X	Y		
1	2	3	4	5
3853	778116.93	1319834.71	данные отсутствуют	данные отсутствуют
3854	778133.17	1319833.25	данные отсутствуют	данные отсутствуют
3855	778149.68	1319833.21	данные отсутствуют	данные отсутствуют
3856	778165.98	1319835.89	данные отсутствуют	данные отсутствуют
3857	778186.98	1319842.99	данные отсутствуют	данные отсутствуют
3858	778206.07	1319830.85	данные отсутствуют	данные отсутствуют
3859	778234.29	1319819.92	данные отсутствуют	данные отсутствуют
3860	778251.71	1319815.32	данные отсутствуют	данные отсутствуют
3861	778273.02	1319811.95	данные отсутствуют	данные отсутствуют
3862	778292.45	1319799.71	данные отсутствуют	данные отсутствуют
3863	778306.32	1319790.74	данные отсутствуют	данные отсутствуют
3864	778334.98	1319778.67	данные отсутствуют	данные отсутствуют
3865	778350.01	1319760.83	данные отсутствуют	данные отсутствуют
3866	778361.26	1319748.74	данные отсутствуют	данные отсутствуют
3867	778374.35	1319738.67	данные отсутствуют	данные отсутствуют
3868	778385.34	1319733.2	данные отсутствуют	данные отсутствуют
3869	778531.67	1319699.35	данные отсутствуют	данные отсутствуют
Государственный регистратор				ФГИС ЕГРН
полное наименование должности			подпись	инициалы, фамилия

М.П.

<b>Земельный участок</b>			
(вид объекта недвижимости)			
Лист № ____ Раздела <b>4.2</b>	Всего листов раздела <b>4.2</b> : ____	Всего разделов: ____	Всего листов выписки: ____
<b>30.09.2021 № 99/2021/420869168</b>			
Кадастровый номер:		<b>02:17:000000:70 (единое землепользование)</b>	

Номер точки	Координаты, м		Описание закрепления на местности	Средняя квадратическая погрешность определения координат характерных точек границы части земельного участка, м
	X	Y		
1	2	3	4	5
3870	778533.59	1319699.33	данные отсутствуют	данные отсутствуют
3871	778638.18	1319727.7	данные отсутствуют	данные отсутствуют
3872	778642.21	1319730.09	данные отсутствуют	данные отсутствуют
3873	778664.48	1319733.26	данные отсутствуют	данные отсутствуют
3874	778681.41	1319731.63	данные отсутствуют	данные отсутствуют
3875	779310.1	1318770.75	данные отсутствуют	данные отсутствуют
3876	779316.95	1318755.32	данные отсутствуют	данные отсутствуют
3877	779330.57	1318731.53	данные отсутствуют	данные отсутствуют
3878	779340.16	1318718.09	данные отсутствуют	данные отсутствуют
3879	779341.33	1318716.91	данные отсутствуют	данные отсутствуют
3880	779465.16	1318655.92	данные отсутствуют	данные отсутствуют
3881	779469.29	1318652.6	данные отсутствуют	данные отсутствуют
3882	779476.34	1318637.66	данные отсутствуют	данные отсутствуют
3883	779485.8	1318623.99	данные отсутствуют	данные отсутствуют
3884	779496.8	1318612.2	данные отсутствуют	данные отсутствуют
3885	777267.12	1320017.57	данные отсутствуют	данные отсутствуют
3885	777267.12	1320017.57	данные отсутствуют	данные отсутствуют

Государственный регистратор		ФГИС ЕГРН
полное наименование должности	подпись	инициалы, фамилия

М.П.

<b>Земельный участок</b>			
(вид объекта недвижимости)			
Лист № ____ Раздела <b>4.2</b>	Всего листов раздела <b>4.2</b> : ____	Всего разделов: ____	Всего листов выписки: ____
<b>30.09.2021 № 99/2021/420869168</b>			
Кадастровый номер:		<b>02:17:000000:70 (единое землепользование)</b>	

Номер точки	Координаты, м		Описание закрепления на местности	Средняя квадратическая погрешность определения координат характерных точек границы части земельного участка, м
	X	Y		
1	2	3	4	5
3886	777269.76	1320018.96	данные отсутствуют	данные отсутствуют
3886	777269.76	1320018.96	данные отсутствуют	данные отсутствуют
3887	777360.48	1320013.27	данные отсутствуют	данные отсутствуют
3887	777360.48	1320013.27	данные отсутствуют	данные отсутствуют
3888	777345.44	1320010.65	данные отсутствуют	данные отсутствуют
3888	777345.44	1320010.65	данные отсутствуют	данные отсутствуют
3889	777351.99	1320010.24	данные отсутствуют	данные отсутствуют
3889	777351.99	1320010.24	данные отсутствуют	данные отсутствуют
3890	777540.48	1319982.88	данные отсутствуют	данные отсутствуют
3890	777540.48	1319982.88	данные отсутствуют	данные отсутствуют
3891	777546.37	1319982.42	данные отсутствуют	данные отсутствуют
3891	777546.37	1319982.42	данные отсутствуют	данные отсутствуют
3892	777552.64	1319985.21	данные отсутствуют	данные отсутствуют
3892	777552.64	1319985.21	данные отсутствуют	данные отсутствуют
3893	777533.93	1319987.46	данные отсутствуют	данные отсутствуют
3893	777533.93	1319987.46	данные отсутствуют	данные отсутствуют
3894	777253.18	1319981.16	данные отсутствуют	данные отсутствуют

Государственный регистратор		ФГИС ЕГРН
полное наименование должности	подпись	инициалы, фамилия

М.П.

Земельный участок				
(вид объекта недвижимости)				
Лист № ____ Раздела <b>4.2</b>		Всего листов раздела <b>4.2</b> : ____		Всего разделов: ____
30.09.2021 № 99/2021/420869168				
Кадастровый номер:			02:17:000000:70 (единое землепользование)	
Номер точки	Координаты, м		Описание закрепления на местности	Средняя квадратическая погрешность определения координат характерных точек границы части земельного участка, м
	X	Y		
1	2	3	4	5
3894	777253.18	1319981.16	данные отсутствуют	данные отсутствуют
3895	777248.83	1319986.09	данные отсутствуют	данные отсутствуют
3895	777248.83	1319986.09	данные отсутствуют	данные отсутствуют
3896	777248.5	1319986.9	данные отсутствуют	данные отсутствуют
3896	777248.5	1319986.9	данные отсутствуют	данные отсутствуют
3897	777240.59	1319963.99	данные отсутствуют	данные отсутствуют
3897	777240.59	1319963.99	данные отсутствуют	данные отсутствуют
3898	777243.13	1319963.81	данные отсутствуют	данные отсутствуют
3898	777243.13	1319963.81	данные отсутствуют	данные отсутствуют
3899	777254.91	1319963.29	данные отсутствуют	данные отсутствуют
3899	777254.91	1319963.29	данные отсутствуют	данные отсутствуют
3900	777261.37	1319971.37	данные отсутствуют	данные отсутствуют
3900	777261.37	1319971.37	данные отсутствуют	данные отсутствуют
3901	777261.2	1319975.44	данные отсутствуют	данные отсутствуют
3901	777261.2	1319975.44	данные отсутствуют	данные отсутствуют
3902	778162.2	1319950.94	данные отсутствуют	данные отсутствуют
3902	778162.2	1319950.94	данные отсутствуют	данные отсутствуют
Государственный регистратор				ФГИС ЕГРН
полное наименование должности			подпись	инициалы, фамилия

М.П.

Раздел 4.2

Выписка из Единого государственного реестра недвижимости об объекте недвижимости  
Сведения о частях земельного участка

Земельный участок				
(вид объекта недвижимости)				
Лист № ____ Раздела <b>4.2</b>		Всего листов раздела <b>4.2</b> : ____		Всего разделов: ____
30.09.2021 № 99/2021/420869168				
Кадастровый номер:			02:17:000000:70 (единое землепользование)	
Номер точки	Координаты, м		Описание закрепления на местности	Средняя квадратическая погрешность определения координат характерных точек границы части земельного участка, м
	X	Y		
1	2	3	4	5
3903	778164.59	1319954.9	данные отсутствуют	данные отсутствуют
3903	778164.59	1319954.9	данные отсутствуют	данные отсутствуют
3904	778157.93	1319947.59	данные отсутствуют	данные отсутствуют
3904	778157.93	1319947.59	данные отсутствуют	данные отсутствуют
3905	778135.44	1319939.37	данные отсутствуют	данные отсутствуют
3905	778135.44	1319939.37	данные отсутствуют	данные отсутствуют
3906	778141.42	1319938.92	данные отсутствуют	данные отсутствуют
3906	778141.42	1319938.92	данные отсутствуют	данные отсутствуют
3907	778152.26	1319943.14	данные отсутствуют	данные отсутствуют
3907	778152.26	1319943.14	данные отсутствуют	данные отсутствуют
3908	778156.67	1319946.6	данные отсутствуют	данные отсутствуют
3908	778156.67	1319946.6	данные отсутствуют	данные отсутствуют
3909	777846.55	1319919.73	данные отсутствуют	данные отсутствуют
3909	777846.55	1319919.73	данные отсутствуют	данные отсутствуют
3910	777852.77	1319922.9	данные отсутствуют	данные отсутствуют
3910	777852.77	1319922.9	данные отсутствуют	данные отсутствуют
3911	777844.69	1319918.88	данные отсутствуют	данные отсутствуют
Государственный регистратор				ФГИС ЕГРН
полное наименование должности			подпись	инициалы, фамилия

М.П.



<b>Земельный участок</b>			
(вид объекта недвижимости)			
Лист № ____ Раздела <b>4.2</b>	Всего листов раздела <b>4.2</b> : ____	Всего разделов: ____	Всего листов выписки: ____
<b>30.09.2021 № 99/2021/420869168</b>			
Кадастровый номер:		<b>02:17:000000:70 (единое землепользование)</b>	

Номер точки	Координаты, м		Описание закрепления на местности	Средняя квадратическая погрешность определения координат характерных точек границы части земельного участка, м
	X	Y		
1	2	3	4	5
3911	777844.69	1319918.88	данные отсутствуют	данные отсутствуют
3912	777701.03	1319880.36	данные отсутствуют	данные отсутствуют
3912	777701.03	1319880.36	данные отсутствуют	данные отсутствуют
3913	777701.94	1319880.91	данные отсутствуют	данные отсутствуют
3913	777701.94	1319880.91	данные отсутствуют	данные отсутствуют
3914	777703.84	1319881.74	данные отсутствуют	данные отсутствуют
3914	777703.84	1319881.74	данные отсутствуют	данные отсутствуют
3915	778590.95	1319849.71	данные отсутствуют	данные отсутствуют
3915	778590.95	1319849.71	данные отсутствуют	данные отсутствуют
3916	778580.01	1319816.38	данные отсутствуют	данные отсутствуют
3916	778580.01	1319816.38	данные отсутствуют	данные отсутствуют
3917	778581.3	1319816.88	данные отсутствуют	данные отсутствуют
3917	778581.3	1319816.88	данные отсутствуют	данные отсутствуют
3918	778588.29	1319825.93	данные отсутствуют	данные отсутствуют
3918	778588.29	1319825.93	данные отсутствуют	данные отсутствуют
3919	778589.7	1319830.66	данные отсутствуют	данные отсутствуют
3919	778589.7	1319830.66	данные отсутствуют	данные отсутствуют

Государственный регистратор		ФГИС ЕГРН
полное наименование должности	подпись	инициалы, фамилия

М.П.

<b>Земельный участок</b>			
(вид объекта недвижимости)			
Лист № ____ Раздела <b>4.2</b>	Всего листов раздела <b>4.2</b> : ____	Всего разделов: ____	Всего листов выписки: ____
<b>30.09.2021 № 99/2021/420869168</b>			
Кадастровый номер:		<b>02:17:000000:70 (единое землепользование)</b>	

Номер точки	Координаты, м		Описание закрепления на местности	Средняя квадратическая погрешность определения координат характерных точек границы части земельного участка, м
	X	Y		
1	2	3	4	5
3920	778588.95	1319841.45	данные отсутствуют	данные отсутствуют
3920	778588.95	1319841.45	данные отсутствуют	данные отсутствуют
3921	778375.49	1319809.38	данные отсутствуют	данные отсутствуют
3922	777207.32	1319914.44	данные отсутствуют	данные отсутствуют
3923	777212.18	1319912.09	данные отсутствуют	данные отсутствуют
3924	777224.23	1319909.33	данные отсутствуют	данные отсутствуют
3925	777238.12	1319908.03	данные отсутствуют	данные отсутствуют
3926	777253.97	1319907.28	данные отсутствуют	данные отсутствуют
3927	777266.3	1319908.27	данные отсутствуют	данные отсутствуют
3928	777278.37	1319912.18	данные отсутствуют	данные отсутствуют
3929	777288.99	1319918.52	данные отсутствуют	данные отсутствуют
3930	777297.14	1319926.54	данные отсутствуют	данные отсутствуют
3931	777305.67	1319937.11	данные отсутствуют	данные отсутствуют
3932	777312.19	1319947.62	данные отсутствуют	данные отсутствуют
3933	777318.65	1319957.66	данные отсутствуют	данные отсутствуют
3934	777329.4	1319955.7	данные отсутствуют	данные отсутствуют
3935	777348.72	1319954.34	данные отсутствуют	данные отсутствуют

Государственный регистратор		ФГИС ЕГРН
полное наименование должности	подпись	инициалы, фамилия

М.П.

<b>Земельный участок</b>			
(вид объекта недвижимости)			
Лист № ____ Раздела <b>4.2</b>	Всего листов раздела <b>4.2</b> : ____	Всего разделов: ____	Всего листов выписки: ____
<b>30.09.2021 № 99/2021/420869168</b>			
Кадастровый номер:		<b>02:17:000000:70 (единое землепользование)</b>	

Номер точки	Координаты, м		Описание закрепления на местности	Средняя квадратическая погрешность определения координат характерных точек границы части земельного участка, м
	X	Y		
1	2	3	4	5
3936	777361.07	1319955.01	данные отсутствуют	данные отсутствуют
3937	777380.16	1319960.6	данные отсутствуют	данные отсутствуют
3938	777393.54	1319953.11	данные отсутствуют	данные отсутствуют
3939	777405	1319948.46	данные отсутствуют	данные отсутствуют
3940	777422.03	1319945.89	данные отсутствуют	данные отсутствуют
3941	777434.4	1319945.92	данные отсутствуют	данные отсутствуют
3942	777447.85	1319949.34	данные отсутствуют	данные отсутствуют
3943	777458.79	1319955.11	данные отсутствуют	данные отсутствуют
3944	777470.67	1319964.61	данные отсутствуют	данные отсутствуют
3945	777478.4	1319955.93	данные отсутствуют	данные отсутствуют
3946	777488.31	1319948.53	данные отсутствуют	данные отсутствуют
3947	777498.58	1319943.88	данные отсутствуют	данные отсутствуют
3948	777509.03	1319936.53	данные отсутствуют	данные отсутствуют
3949	777519.96	1319930.75	данные отсутствуют	данные отсутствуют
3950	777531.61	1319927.86	данные отсутствуют	данные отсутствуют
3951	777544.76	1319926.42	данные отсутствуют	данные отсутствуют
3952	777557.08	1319927.46	данные отсутствуют	данные отсутствуют
Государственный регистратор				ФГИС ЕГРН
полное наименование должности			подпись	инициалы, фамилия

М.П.

Раздел 4.2

Выписка из Единого государственного реестра недвижимости об объекте недвижимости  
Сведения о частях земельного участка

<b>Земельный участок</b>			
(вид объекта недвижимости)			
Лист № ____ Раздела <b>4.2</b>	Всего листов раздела <b>4.2</b> : ____	Всего разделов: ____	Всего листов выписки: ____
<b>30.09.2021 № 99/2021/420869168</b>			
Кадастровый номер:		<b>02:17:000000:70 (единое землепользование)</b>	

Номер точки	Координаты, м		Описание закрепления на местности	Средняя квадратическая погрешность определения координат характерных точек границы части земельного участка, м
	X	Y		
1	2	3	4	5
3953	777573.49	1319924.14	данные отсутствуют	данные отсутствуют
3954	777585.74	1319922.42	данные отсутствуют	данные отсутствуют
3955	777598.48	1319923.63	данные отсутствуют	данные отсутствуют
3956	777590.71	1319906.83	данные отсутствуют	данные отсутствуют
3957	777585.73	1319895.52	данные отсутствуют	данные отсутствуют
3958	777583.67	1319883.32	данные отсутствуют	данные отсутствуют
3959	777583.24	1319869.2	данные отсутствуют	данные отсутствуют
3960	777585.27	1319857	данные отсутствуют	данные отсутствуют
3961	777592.19	1319840.04	данные отсутствуют	данные отсутствуют
3962	777598.45	1319829.37	данные отсутствуют	данные отсутствуют
3963	777607.99	1319819.63	данные отсутствуют	данные отсутствуют
3964	777618.45	1319813.03	данные отсутствуют	данные отсутствуют
3965	777633.46	1319807.86	данные отсутствуют	данные отсутствуют
3966	777644.24	1319805.76	данные отсутствуют	данные отсутствуют
3967	777656.21	1319804.77	данные отсутствуют	данные отсутствуют
3968	777668.57	1319805.28	данные отсутствуют	данные отсутствуют
3969	777694.35	1319812.71	данные отсутствуют	данные отсутствуют
Государственный регистратор				ФГИС ЕГРН
полное наименование должности			подпись	инициалы, фамилия

М.П.

<b>Земельный участок</b>			
(вид объекта недвижимости)			
Лист № ____ Раздела <b>4.2</b>	Всего листов раздела <b>4.2</b> : ____	Всего разделов: ____	Всего листов выписки: ____
<b>30.09.2021 № 99/2021/420869168</b>			
Кадастровый номер:		<b>02:17:000000:70 (единое землепользование)</b>	

Номер точки	Координаты, м		Описание закрепления на местности	Средняя квадратическая погрешность определения координат характерных точек границы части земельного участка, м
	X	Y		
1	2	3	4	5
3970	777705.57	1319817.72	данные отсутствуют	данные отсутствуют
3971	777727.92	1319831.2	данные отсутствуют	данные отсутствуют
3972	777749.11	1319830.99	данные отсутствуют	данные отсутствуют
3973	777764.34	1319829.68	данные отсутствуют	данные отсутствуют
3974	777782.55	1319830.16	данные отсутствуют	данные отсутствуют
3975	777794.73	1319832.27	данные отсутствуют	данные отсутствуют
3976	777813.23	1319839.72	данные отсутствуют	данные отсутствуют
3977	777823.97	1319845.86	данные отсутствуют	данные отсутствуют
3978	777833.36	1319853.06	данные отсутствуют	данные отсутствуют
3979	777847.02	1319858.45	данные отсутствуют	данные отсутствуют
3980	777869.89	1319868.82	данные отсутствуют	данные отсутствуют
3981	777882.62	1319875.28	данные отсутствуют	данные отсутствуют
3982	777892.51	1319879.17	данные отсутствуют	данные отсутствуют
3983	777912.64	1319889.91	данные отсутствуют	данные отсутствуют
3984	777927.06	1319899.97	данные отсутствуют	данные отсутствуют
3985	777938.45	1319894.61	данные отсутствуют	данные отсутствуют
3986	777950.56	1319892.09	данные отсутствуют	данные отсутствуют

Государственный регистратор		ФГИС ЕГРН
полное наименование должности	подпись	инициалы, фамилия

М.П.

<b>Земельный участок</b>			
(вид объекта недвижимости)			
Лист № ____ Раздела <b>4.2</b>	Всего листов раздела <b>4.2</b> : ____	Всего разделов: ____	Всего листов выписки: ____
<b>30.09.2021 № 99/2021/420869168</b>			
Кадастровый номер:		<b>02:17:000000:70 (единое землепользование)</b>	

Номер точки	Координаты, м		Описание закрепления на местности	Средняя квадратическая погрешность определения координат характерных точек границы части земельного участка, м
	X	Y		
1	2	3	4	5
3987	777963.44	1319891.13	данные отсутствуют	данные отсутствуют
3988	777975.8	1319891.74	данные отсутствуют	данные отсутствуют
3989	777996.61	1319898.28	данные отсутствуют	данные отсутствуют
3990	778007.71	1319903.74	данные отсутствуют	данные отсутствуют
3991	778017.38	1319911.28	данные отсутствуют	данные отсутствуют
3992	778033.15	1319917.63	данные отсутствуют	данные отсутствуют
3993	778048.24	1319922.18	данные отсутствуют	данные отсутствуют
3994	778073.71	1319908.32	данные отсутствуют	данные отсутствуют
3995	778090.76	1319896.58	данные отсутствуют	данные отсутствуют
3996	778100.61	1319891.42	данные отсутствуют	данные отсутствуют
3997	778111.07	1319887.35	данные отсутствуют	данные отсутствуют
3998	778123.06	1319884.33	данные отсутствуют	данные отсутствуют
3999	778137.41	1319883.07	данные отсутствуют	данные отсутствуют
4000	778149.77	1319883.55	данные отсутствуют	данные отсутствуют
4001	778172	1319890.74	данные отсутствуют	данные отсутствуют
4002	778183	1319896.39	данные отсутствуют	данные отсутствуют
4003	778198.26	1319896.55	данные отсутствуют	данные отсутствуют

Государственный регистратор		ФГИС ЕГРН
полное наименование должности	подпись	инициалы, фамилия

М.П.

<b>Земельный участок</b>			
(вид объекта недвижимости)			
Лист № ____ Раздела <b>4.2</b>	Всего листов раздела <b>4.2</b> : ____	Всего разделов: ____	Всего листов выписки: ____
<b>30.09.2021 № 99/2021/420869168</b>			
Кадастровый номер:		<b>02:17:000000:70 (единое землепользование)</b>	

Номер точки	Координаты, м		Описание закрепления на местности	Средняя квадратическая погрешность определения координат характерных точек границы части земельного участка, м
	X	Y		
1	2	3	4	5
4004	778221.26	1319879.9	данные отсутствуют	данные отсутствуют
4005	778232.1	1319873.94	данные отсутствуют	данные отсутствуют
4006	778251.36	1319866.92	данные отсутствуют	данные отсутствуют
4007	778274.52	1319862.16	данные отсутствуют	данные отсутствуют
4008	778284.87	1319861.5	данные отсутствуют	данные отсутствуют
4009	778303.37	1319861.77	данные отсутствуют	данные отсутствуют
4010	778314.18	1319848.02	данные отсутствуют	данные отсутствуют
4011	778322.97	1319839.31	данные отсутствуют	данные отсутствуют
4012	778333.63	1319833.03	данные отсутствуют	данные отсутствуют
4013	778353.44	1319825.13	данные отсутствуют	данные отсутствуют
4014	778366.82	1319821.2	данные отсутствуют	данные отсутствуют
4015	778372.71	1319812.93	данные отсутствуют	данные отсутствуют
4016	780825.61	1319033.87	данные отсутствуют	данные отсутствуют
4017	779010.59	1319513.07	данные отсутствуют	данные отсутствуют
4018	779011.43	1319511.19	данные отсутствуют	данные отсутствуют
4019	779015.72	1319499.59	данные отсутствуют	данные отсутствуют
4020	779025.12	1319485.19	данные отсутствуют	данные отсутствуют
Государственный регистратор				ФГИС ЕГРН
полное наименование должности			подпись	инициалы, фамилия

М.П.

Раздел 4.2

Выписка из Единого государственного реестра недвижимости об объекте недвижимости  
Сведения о частях земельного участка

<b>Земельный участок</b>			
(вид объекта недвижимости)			
Лист № ____ Раздела <b>4.2</b>	Всего листов раздела <b>4.2</b> : ____	Всего разделов: ____	Всего листов выписки: ____
<b>30.09.2021 № 99/2021/420869168</b>			
Кадастровый номер:		<b>02:17:000000:70 (единое землепользование)</b>	

Номер точки	Координаты, м		Описание закрепления на местности	Средняя квадратическая погрешность определения координат характерных точек границы части земельного участка, м
	X	Y		
1	2	3	4	5
4021	779033.32	1319475.92	данные отсутствуют	данные отсутствуют
4022	779037.9	1319472.79	данные отсутствуют	данные отсутствуют
4023	779056.08	1319464.07	данные отсутствуют	данные отсутствуют
4024	779062.72	1319461.49	данные отсутствуют	данные отсутствуют
4025	779071.09	1319455.51	данные отсутствуют	данные отсутствуют
4026	779080.39	1319450.27	данные отсутствуют	данные отсутствуют
4027	779097.01	1319443.12	данные отсутствуют	данные отсутствуют
4028	779112.06	1319431.94	данные отсутствуют	данные отсутствуют
4029	779127.34	1319420.29	данные отсутствуют	данные отсутствуют
4030	779143.86	1319405.64	данные отсутствуют	данные отсутствуют
4031	779161.21	1319390.66	данные отсутствуют	данные отсутствуют
4032	779170.06	1319384.55	данные отсутствуют	данные отсутствуют
4033	779164.88	1319374.74	данные отсутствуют	данные отсутствуют
4034	779158.57	1319365.71	данные отсутствуют	данные отсутствуют
4035	779153.78	1319354.31	данные отсутствуют	данные отсутствуют
4036	779151.23	1319343.98	данные отсутствуют	данные отсутствуют
4037	779150.6	1319331.62	данные отсутствуют	данные отсутствуют
Государственный регистратор				ФГИС ЕГРН
полное наименование должности			подпись	инициалы, фамилия

М.П.

<b>Земельный участок</b>			
(вид объекта недвижимости)			
Лист № ____ Раздела <b>4.2</b>	Всего листов раздела <b>4.2</b> : ____	Всего разделов: ____	Всего листов выписки: ____
<b>30.09.2021 № 99/2021/420869168</b>			
Кадастровый номер:		<b>02:17:000000:70 (единое землепользование)</b>	

Номер точки	Координаты, м		Описание закрепления на местности	Средняя квадратическая погрешность определения координат характерных точек границы части земельного участка, м
	X	Y		
1	2	3	4	5
4038	779152.15	1319318.38	данные отсутствуют	данные отсутствуют
4039	779155.58	1319307.43	данные отсутствуют	данные отсутствуют
4040	779161.62	1319293.84	данные отсутствуют	данные отсутствуют
4041	779168	1319283.25	данные отсутствуют	данные отсутствуют
4042	779175.56	1319274.79	данные отсутствуют	данные отсутствуют
4043	779173.36	1319262.62	данные отсутствуют	данные отсутствуют
4044	779174.57	1319239.47	данные отсутствуют	данные отсутствуют
4045	779176.94	1319227.33	данные отсутствуют	данные отсутствуют
4046	779181.54	1319215.69	данные отсутствуют	данные отсутствуют
4047	779176.54	1319202.74	данные отсутствуют	данные отсутствуют
4048	779173.83	1319192.65	данные отсутствуют	данные отсутствуют
4049	779167.97	1319183.87	данные отсутствуют	данные отсутствуют
4050	779155.87	1319178.1	данные отсутствуют	данные отсутствуют
4051	779144.78	1319170.5	данные отсутствуют	данные отсутствуют
4052	779136.56	1319163.18	данные отсутствуют	данные отсутствуют
4053	779312.16	1318984.07	данные отсутствуют	данные отсутствуют
4054	779325.04	1318979.77	данные отсутствуют	данные отсутствуют

Государственный регистратор		ФГИС ЕГРН
полное наименование должности	подпись	инициалы, фамилия

М.П.

<b>Земельный участок</b>			
(вид объекта недвижимости)			
Лист № ____ Раздела <b>4.2</b>	Всего листов раздела <b>4.2</b> : ____	Всего разделов: ____	Всего листов выписки: ____
<b>30.09.2021 № 99/2021/420869168</b>			
Кадастровый номер:		<b>02:17:000000:70 (единое землепользование)</b>	

Номер точки	Координаты, м		Описание закрепления на местности	Средняя квадратическая погрешность определения координат характерных точек границы части земельного участка, м
	X	Y		
1	2	3	4	5
4055	779324.46	1318969.33	данные отсутствуют	данные отсутствуют
4056	779320.62	1318961.87	данные отсутствуют	данные отсутствуют
4057	779356.1	1318823.43	данные отсутствуют	данные отсутствуют
4058	779354.61	1318817.96	данные отсутствуют	данные отсутствуют
4059	779353.42	1318805.53	данные отсутствуют	данные отсутствуют
4060	779355.17	1318793.28	данные отсутствуют	данные отсутствуют
4061	779362.18	1318776.65	данные отсутствуют	данные отсутствуют
4062	779368.14	1318766.4	данные отсутствуют	данные отсутствуют
4063	779438.59	1318728.5	данные отсутствуют	данные отсутствуют
4064	779445.19	1318729.17	данные отсутствуют	данные отсутствуют
4065	779459.57	1318719.49	данные отсутствуют	данные отсутствуют
4066	779475.52	1318710.51	данные отсутствуют	данные отсутствуют
4067	779487.11	1318706.2	данные отсутствуют	данные отсутствуют
4068	779501.31	1318704.14	данные отсутствуют	данные отсутствуют
4069	779508.79	1318697.38	данные отсутствуют	данные отсутствуют
4070	779511.49	1318685.93	данные отсутствуют	данные отсутствуют
4071	779514.83	1318674.05	данные отсутствуют	данные отсутствуют

Государственный регистратор		ФГИС ЕГРН
полное наименование должности	подпись	инициалы, фамилия

М.П.

Земельный участок				
(вид объекта недвижимости)				
Лист № ____ Раздела <b>4.2</b>		Всего листов раздела <b>4.2</b> : ____		Всего разделов: ____
30.09.2021 № 99/2021/420869168				
Кадастровый номер:			02:17:000000:70 (единое землепользование)	
Номер точки	Координаты, м		Описание закрепления на местности	Средняя квадратическая погрешность определения координат характерных точек границы части земельного участка, м
	X	Y		
1	2	3	4	5
4072	779519.64	1318662.66	данные отсутствуют	данные отсутствуют
4073	779527.74	1318651.83	данные отсутствуют	данные отсутствуют
4074	779528.7	1318651.03	данные отсутствуют	данные отсутствуют
4075	779659.37	1318630.07	данные отсутствуют	данные отсутствуют
4076	779666.51	1318629.55	данные отсутствуют	данные отсутствуют
4077	779687.35	1318625.91	данные отсутствуют	данные отсутствуют
4078	779715.41	1318622.8	данные отсутствуют	данные отсутствуют
4079	779753.39	1318625.05	данные отсутствуют	данные отсутствуют
4080	779778.76	1318624.58	данные отсутствуют	данные отсутствуют
4081	779792.01	1318619.25	данные отсутствуют	данные отсутствуют
4082	779819.77	1318608.81	данные отсутствуют	данные отсутствуют
4083	779831.84	1318606.08	данные отсутствуют	данные отсутствуют
4084	779846.89	1318605.68	данные отсутствуют	данные отсутствуют
4085	779870.67	1318604.3	данные отсутствуют	данные отсутствуют
4086	779883.01	1318605.12	данные отсутствуют	данные отсутствуют
4087	779885.22	1318605.68	данные отсутствуют	данные отсутствуют
4088	779971.38	1318648.67	данные отсутствуют	данные отсутствуют
Государственный регистратор				ФГИС ЕГРН
полное наименование должности			подпись	инициалы, фамилия

М.П.

Раздел 4.2

Выписка из Единого государственного реестра недвижимости об объекте недвижимости  
Сведения о частях земельного участка

Земельный участок				
(вид объекта недвижимости)				
Лист № ____ Раздела <b>4.2</b>		Всего листов раздела <b>4.2</b> : ____		Всего разделов: ____
30.09.2021 № 99/2021/420869168				
Кадастровый номер:			02:17:000000:70 (единое землепользование)	
Номер точки	Координаты, м		Описание закрепления на местности	Средняя квадратическая погрешность определения координат характерных точек границы части земельного участка, м
	X	Y		
1	2	3	4	5
4089	779974.63	1318651.23	данные отсутствуют	данные отсутствуют
4090	779981.83	1318658.17	данные отсутствуют	данные отсутствуют
4091	779992.42	1318670.64	данные отсутствуют	данные отсутствуют
4092	780015.24	1318691.14	данные отсутствуют	данные отсутствуют
4093	780023.07	1318700.05	данные отсутствуют	данные отсутствуют
4094	780029.46	1318709.37	данные отсутствуют	данные отсутствуют
4095	780031.93	1318837.72	данные отсутствуют	данные отсутствуют
4096	780030.54	1318840.72	данные отсутствуют	данные отсутствуют
4097	780023.99	1318851.22	данные отсутствуют	данные отсутствуют
4098	780059.59	1318862.17	данные отсутствуют	данные отсутствуют
4099	780070.02	1318865.82	данные отсутствуют	данные отсутствуют
4100	780088.61	1318874.74	данные отсутствуют	данные отсутствуют
4101	780100.65	1318877.37	данные отсутствуют	данные отсутствуют
4102	780127.5	1318874.59	данные отсутствуют	данные отсутствуют
4103	780157.44	1318876	данные отсутствуют	данные отсутствуют
4104	780187.55	1318880.13	данные отсутствуют	данные отсутствуют
4105	780214.07	1318883.48	данные отсутствуют	данные отсутствуют
Государственный регистратор				ФГИС ЕГРН
полное наименование должности			подпись	инициалы, фамилия

М.П.

<b>Земельный участок</b>			
(вид объекта недвижимости)			
Лист № ____ Раздела <b>4.2</b>	Всего листов раздела <b>4.2</b> : ____	Всего разделов: ____	Всего листов выписки: ____
<b>30.09.2021 № 99/2021/420869168</b>			
Кадастровый номер:		<b>02:17:000000:70 (единое землепользование)</b>	

Номер точки	Координаты, м		Описание закрепления на местности	Средняя квадратическая погрешность определения координат характерных точек границы части земельного участка, м
	X	Y		
1	2	3	4	5
4106	780226.67	1318884.78	данные отсутствуют	данные отсутствуют
4107	780231.77	1318883.64	данные отсутствуют	данные отсутствуют
4108	780392	1318912.47	данные отсутствуют	данные отсутствуют
4109	780392.05	1318912.49	данные отсутствуют	данные отсутствуют
4110	780402.73	1318918.72	данные отсутствуют	данные отсутствуют
4111	780411.38	1318927.16	данные отсутствуют	данные отсутствуют
4112	780421.39	1318939.62	данные отсутствуют	данные отсутствуют
4113	780427.88	1318950.14	данные отсутствуют	данные отсутствуют
4114	780431.6	1318961.94	данные отсутствуют	данные отсутствуют
4115	780434.8	1318981.62	данные отсутствуют	данные отсутствуют
4116	780435.26	1318993.98	данные отсутствуют	данные отсутствуют
4117	780433.39	1319003.85	данные отсутствуют	данные отсутствуют
4118	780429.91	1319015.59	данные отсутствуют	данные отсутствуют
4119	780424.95	1319026.92	данные отсутствуют	данные отсутствуют
4120	780417.37	1319036.69	данные отсутствуют	данные отсутствуют
4121	780389.38	1319058.42	данные отсутствуют	данные отсутствуют
4122	780377.76	1319065.95	данные отсутствуют	данные отсутствуют

Государственный регистратор		ФГИС ЕГРН
полное наименование должности	подпись	инициалы, фамилия

М.П.

<b>Земельный участок</b>			
(вид объекта недвижимости)			
Лист № ____ Раздела <b>4.2</b>	Всего листов раздела <b>4.2</b> : ____	Всего разделов: ____	Всего листов выписки: ____
<b>30.09.2021 № 99/2021/420869168</b>			
Кадастровый номер:		<b>02:17:000000:70 (единое землепользование)</b>	

Номер точки	Координаты, м		Описание закрепления на местности	Средняя квадратическая погрешность определения координат характерных точек границы части земельного участка, м
	X	Y		
1	2	3	4	5
4123	780368.13	1319070.66	данные отсутствуют	данные отсутствуют
4124	780370.05	1319081.01	данные отсутствуют	данные отсутствуют
4125	780378.7	1319094.07	данные отсутствуют	данные отсутствуют
4126	780389.32	1319085.86	данные отсутствуют	данные отсутствуют
4127	780399.97	1319079.56	данные отсутствуют	данные отсутствуют
4128	780424.94	1319072.94	данные отсутствуют	данные отсутствуют
4129	780437.25	1319071.67	данные отсутствуют	данные отсутствуют
4130	780462.73	1319075.1	данные отсутствуют	данные отсутствуют
4131	780473.88	1319078.13	данные отсутствуют	данные отсутствуют
4132	780506.26	1319091.11	данные отсутствуют	данные отсутствуют
4133	780537.5	1319093.14	данные отсутствуют	данные отсутствуют
4134	780547.85	1319093.89	данные отсутствуют	данные отсутствуют
4135	780559.63	1319079.56	данные отсутствуют	данные отсутствуют
4136	780568.44	1319070.88	данные отсутствуют	данные отсутствуют
4137	780586.04	1319060.52	данные отсутствуют	данные отсутствуют
4138	780597.52	1319055.91	данные отсутствуют	данные отсутствуют
4139	780625.17	1319052.93	данные отсутствуют	данные отсутствуют

Государственный регистратор		ФГИС ЕГРН
полное наименование должности	подпись	инициалы, фамилия

М.П.

<b>Земельный участок</b>			
(вид объекта недвижимости)			
Лист № ____ Раздела <b>4.2</b>	Всего листов раздела <b>4.2</b> : ____	Всего разделов: ____	Всего листов выписки: ____
<b>30.09.2021 № 99/2021/420869168</b>			
Кадастровый номер:		<b>02:17:000000:70 (единое землепользование)</b>	

Номер точки	Координаты, м		Описание закрепления на местности	Средняя квадратическая погрешность определения координат характерных точек границы части земельного участка, м
	X	Y		
1	2	3	4	5
4140	780637.53	1319053.48	данные отсутствуют	данные отсутствуют
4141	780660.2	1319060.47	данные отсутствуют	данные отсутствуют
4142	780686.17	1319073.68	данные отсутствуют	данные отсутствуют
4143	780706.36	1319081.86	данные отсутствуют	данные отсутствуют
4144	780729.86	1319094.18	данные отсутствуют	данные отсутствуют
4145	780757.08	1319112.63	данные отсутствуют	данные отсутствуют
4146	780757.81	1319100.41	данные отсутствуют	данные отсутствуют
4147	780760.89	1319088.43	данные отсутствуют	данные отсутствуют
4148	780766.5	1319078.02	данные отсутствуют	данные отсутствуют
4149	780775.78	1319064.82	данные отсутствуют	данные отсутствуют
4150	780784.09	1319055.66	данные отсутствуют	данные отсутствуют
4151	780795.73	1319046.25	данные отсутствуют	данные отсутствуют
4152	780806.24	1319039.73	данные отсутствуют	данные отсутствуют
4153	778957.95	1319536.12	данные отсутствуют	данные отсутствуют
4154	778377.29	1319807.09	данные отсутствуют	данные отсутствуют
4155	778389.3	1319791.75	данные отсутствуют	данные отсутствуют
4156	778398.09	1319783.06	данные отсутствуют	данные отсутствуют
Государственный регистратор				ФГИС ЕГРН
полное наименование должности			подпись	инициалы, фамилия

М.П.

Раздел 4.2

Выписка из Единого государственного реестра недвижимости об объекте недвижимости  
Сведения о частях земельного участка

<b>Земельный участок</b>			
(вид объекта недвижимости)			
Лист № ____ Раздела <b>4.2</b>	Всего листов раздела <b>4.2</b> : ____	Всего разделов: ____	Всего листов выписки: ____
<b>30.09.2021 № 99/2021/420869168</b>			
Кадастровый номер:		<b>02:17:000000:70 (единое землепользование)</b>	

Номер точки	Координаты, м		Описание закрепления на местности	Средняя квадратическая погрешность определения координат характерных точек границы части земельного участка, м
	X	Y		
1	2	3	4	5
4157	778407.51	1319777.34	данные отсутствуют	данные отсутствуют
4158	778427.49	1319768.05	данные отсутствуют	данные отсутствуют
4159	778439.26	1319764.26	данные отсутствуют	данные отсутствуют
4160	778450.19	1319763.42	данные отсутствуют	данные отсутствуют
4161	778468.96	1319764.03	данные отсутствуют	данные отсутствуют
4162	778481.18	1319765.95	данные отсутствуют	данные отсутствуют
4163	778491.58	1319766.45	данные отсутствуют	данные отсутствуют
4164	778501.1	1319760.74	данные отсутствуют	данные отсутствуют
4165	778517.05	1319753.44	данные отсутствуют	данные отсутствуют
4166	778528.85	1319749.72	данные отсутствуют	данные отсутствуют
4167	778540.42	1319748.75	данные отсутствуют	данные отсутствуют
4168	778552.68	1319750.4	данные отсутствуют	данные отсутствуют
4169	778568.4	1319752.85	данные отсутствуют	данные отсутствуют
4170	778580.52	1319755.32	данные отсутствуют	данные отсутствуют
4171	778594.63	1319761.98	данные отсутствуют	данные отсутствуют
4172	778606.13	1319766.63	данные отсутствуют	данные отсутствуют
4173	778616.5	1319773.37	данные отсутствуют	данные отсутствуют
Государственный регистратор				ФГИС ЕГРН
полное наименование должности			подпись	инициалы, фамилия

М.П.



Земельный участок				
(вид объекта недвижимости)				
Лист № ____ Раздела <b>4.2</b>		Всего листов раздела <b>4.2</b> : ____		Всего разделов: ____
30.09.2021 № 99/2021/420869168				
Кадастровый номер:			02:17:000000:70 (единое землепользование)	
Номер точки	Координаты, м		Описание закрепления на местности	Средняя квадратическая погрешность определения координат характерных точек границы части земельного участка, м
	X	Y		
1	2	3	4	5
4174	778628.78	1319786.76	данные отсутствуют	данные отсутствуют
4175	778642.34	1319783.78	данные отсутствуют	данные отсутствуют
4176	778654.65	1319782.64	данные отсутствуют	данные отсутствуют
4177	778666.87	1319784.55	данные отсутствуют	данные отсутствуют
4178	778682.14	1319790.36	данные отсутствуют	данные отсутствуют
4179	778693.14	1319781.83	данные отсутствуют	данные отсутствуют
4180	778702.7	1319777.56	данные отсутствуют	данные отсутствуют
4181	778714.74	1319774.73	данные отсутствуют	данные отсутствуют
4182	778727.11	1319774.94	данные отсутствуют	данные отсутствуют
4183	778739.04	1319778.18	данные отсутствуют	данные отсутствуют
4184	778753.4	1319766.37	данные отсутствуют	данные отсутствуют
4185	778760.73	1319754.92	данные отсутствуют	данные отсутствуют
4186	778764.05	1319742.12	данные отсутствуют	данные отсутствуют
4187	778766.91	1319723.98	данные отсутствуют	данные отсутствуют
4188	778768.84	1319705.65	данные отсутствуют	данные отсутствуют
4189	778766.86	1319695.45	данные отсутствуют	данные отсутствуют
4190	778766.03	1319683.1	данные отсутствуют	данные отсутствуют
Государственный регистратор				ФГИС ЕГРН
полное наименование должности			подпись	инициалы, фамилия

М.П.

Раздел 4.2

Выписка из Единого государственного реестра недвижимости об объекте недвижимости  
Сведения о частях земельного участка

Земельный участок				
(вид объекта недвижимости)				
Лист № ____ Раздела <b>4.2</b>		Всего листов раздела <b>4.2</b> : ____		Всего разделов: ____
30.09.2021 № 99/2021/420869168				
Кадастровый номер:			02:17:000000:70 (единое землепользование)	
Номер точки	Координаты, м		Описание закрепления на местности	Средняя квадратическая погрешность определения координат характерных точек границы части земельного участка, м
	X	Y		
1	2	3	4	5
4191	778766.86	1319668.67	данные отсутствуют	данные отсутствуют
4192	778769.1	1319656.5	данные отсутствуют	данные отсутствуют
4193	778773.92	1319644.97	данные отсутствуют	данные отсутствуют
4194	778777.05	1319632.81	данные отсутствуют	данные отсутствуют
4195	778782.31	1319622.57	данные отсутствуют	данные отсутствуют
4196	778790.04	1319612.92	данные отсутствуют	данные отсутствуют
4197	778800.1	1319604.71	данные отсутствуют	данные отсутствуют
4198	778892.12	1319584.99	данные отсутствуют	данные отсутствуют
4199	778895.36	1319584.7	данные отсутствуют	данные отсутствуют
4200	778898.01	1319581.25	данные отсутствуют	данные отсутствуют
4201	778929.46	1319547.37	данные отсутствуют	данные отсутствуют
4202	778931.1	1319546.32	данные отсутствуют	данные отсутствуют
4203	778948.28	1319538.91	данные отсутствуют	данные отсутствуют
Государственный регистратор				ФГИС ЕГРН
полное наименование должности			подпись	инициалы, фамилия

М.П.

Земельный участок				
(вид объекта недвижимости)				
Лист № ____ Раздела <b>4.2</b>		Всего листов раздела <b>4.2</b> : ____		Всего разделов: ____
30.09.2021 № 99/2021/420869168				
Кадастровый номер:			02:17:000000:70 (единое землепользование)	
Сведения о характерных точках границы части (частей) земельного участка				
Учетный номер части: 6				
Система координат: МСК-05				
Зона №				
Номер точки	Координаты, м		Описание закрепления на местности	Средняя квадратическая погрешность определения координат характерных точек границы части земельного участка, м
	X	Y		
1	2	3	4	5
123	780747.74	1318573.38	данные отсутствуют	данные отсутствуют
124	780765.89	1318681.88	данные отсутствуют	данные отсутствуют
125	780767.33	1318703.41	данные отсутствуют	данные отсутствуют
126	780786.05	1318826.45	данные отсутствуют	данные отсутствуют
127	780782.95	1318841.6	данные отсутствуют	данные отсутствуют
127	780782.95	1318841.6	данные отсутствуют	данные отсутствуют
128	780783.84	1318852.81	данные отсутствуют	данные отсутствуют
128	780783.84	1318852.81	данные отсутствуют	данные отсутствуют
129	780795.15	1318879.93	данные отсутствуют	данные отсутствуют
130	780805.29	1318941.39	данные отсутствуют	данные отсутствуют
131	780822.29	1319016.25	данные отсутствуют	данные отсутствуют
132	780823.9	1319023.38	данные отсутствуют	данные отсутствуют
132	780823.9	1319023.38	данные отсутствуют	данные отсутствуют
133	780834.3	1319087.24	данные отсутствуют	данные отсутствуют
134	780831.97	1319088.22	данные отсутствуют	данные отсутствуют
135	780831.96	1319088.23	данные отсутствуют	данные отсутствуют
Государственный регистратор			ФГИС ЕГРН	
полное наименование должности			подпись	
			инициалы, фамилия	

М.П.

Раздел 4.2

Выписка из Единого государственного реестра недвижимости об объекте недвижимости  
Сведения о частях земельного участка

Земельный участок				
(вид объекта недвижимости)				
Лист № ____ Раздела <b>4.2</b>		Всего листов раздела <b>4.2</b> : ____		Всего разделов: ____
30.09.2021 № 99/2021/420869168				
Кадастровый номер:			02:17:000000:70 (единое землепользование)	
Номер точки	Координаты, м		Описание закрепления на местности	Средняя квадратическая погрешность определения координат характерных точек границы части земельного участка, м
	X	Y		
1	2	3	4	5
136	780822.53	1319095.29	данные отсутствуют	данные отсутствуют
136	780822.53	1319095.29	данные отсутствуют	данные отсутствуют
136	780822.53	1319095.29	данные отсутствуют	данные отсутствуют
137	780822.51	1319095.31	данные отсутствуют	данные отсутствуют
137	780822.51	1319095.31	данные отсутствуют	данные отсутствуют
137	780822.51	1319095.31	данные отсутствуют	данные отсутствуют
138	780815.44	1319105.33	данные отсутствуют	данные отсутствуют
138	780815.44	1319105.33	данные отсутствуют	данные отсутствуют
138	780815.44	1319105.33	данные отсутствуют	данные отсутствуют
139	780815.43	1319105.34	данные отсутствуют	данные отсутствуют
139	780815.43	1319105.34	данные отсутствуют	данные отсутствуют
139	780815.43	1319105.34	данные отсутствуют	данные отсутствуют
140	780809.54	1319117.7	данные отсутствуют	данные отсутствуют
140	780809.54	1319117.7	данные отсутствуют	данные отсутствуют
141	780809.53	1319117.74	данные отсутствуют	данные отсутствуют
141	780809.53	1319117.74	данные отсутствуют	данные отсутствуют
142	780809.53	1319123.91	данные отсутствуют	данные отсутствуют
Государственный регистратор			ФГИС ЕГРН	
полное наименование должности			подпись	
			инициалы, фамилия	

М.П.

<b>Земельный участок</b>			
(вид объекта недвижимости)			
Лист № ____ Раздела <b>4.2</b>	Всего листов раздела <b>4.2</b> : ____	Всего разделов: ____	Всего листов выписки: ____
<b>30.09.2021 № 99/2021/420869168</b>			
Кадастровый номер:		<b>02:17:000000:70 (единое землепользование)</b>	

Номер точки	Координаты, м		Описание закрепления на местности	Средняя квадратическая погрешность определения координат характерных точек границы части земельного участка, м
	X	Y		
1	2	3	4	5
142	780809.53	1319123.91	данные отсутствуют	данные отсутствуют
143	780799.23	1319133.32	данные отсутствуют	данные отсутствуют
143	780799.23	1319133.32	данные отсутствуют	данные отсутствуют
143	780799.23	1319133.32	данные отсутствуют	данные отсутствуют
143	780799.23	1319133.32	данные отсутствуют	данные отсутствуют
143	780799.23	1319133.32	данные отсутствуют	данные отсутствуют
144	780786.88	1319173.2	данные отсутствуют	данные отсутствуют
144	780786.88	1319173.2	данные отсутствуют	данные отсутствуют
144	780786.88	1319173.2	данные отсутствуют	данные отсутствуют
144	780786.88	1319173.2	данные отсутствуют	данные отсутствуют
144	780786.88	1319173.2	данные отсутствуют	данные отсутствуют
145	780705.36	1319135.09	данные отсутствуют	данные отсутствуют
145	780705.36	1319135.09	данные отсутствуют	данные отсутствуют
145	780705.36	1319135.09	данные отсутствуют	данные отсутствуют
146	780620.59	1319102.4	данные отсутствуют	данные отсутствуют
146	780620.59	1319102.4	данные отсутствуют	данные отсутствуют
147	780577.61	1319121.01	данные отсутствуют	данные отсутствуют

Государственный регистратор		ФГИС ЕГРН
полное наименование должности	подпись	инициалы, фамилия

М.П.

<b>Земельный участок</b>			
(вид объекта недвижимости)			
Лист № ____ Раздела <b>4.2</b>	Всего листов раздела <b>4.2</b> : ____	Всего разделов: ____	Всего листов выписки: ____
<b>30.09.2021 № 99/2021/420869168</b>			
Кадастровый номер:		<b>02:17:000000:70 (единое землепользование)</b>	

Номер точки	Координаты, м		Описание закрепления на местности	Средняя квадратическая погрешность определения координат характерных точек границы части земельного участка, м
	X	Y		
1	2	3	4	5
147	780577.61	1319121.01	данные отсутствуют	данные отсутствуют
171	780371.27	1319154.89	данные отсутствуют	данные отсутствуют
171	780371.27	1319154.89	данные отсутствуют	данные отсутствуют
218	780291.3	1318931.53	данные отсутствуют	данные отсутствуют
218	780291.3	1318931.53	данные отсутствуют	данные отсутствуют
224	780242.97	1318930.34	данные отсутствуют	данные отсутствуют
224	780242.97	1318930.34	данные отсутствуют	данные отсутствуют
225	780242.94	1318930.34	данные отсутствуют	данные отсутствуют
225	780242.94	1318930.34	данные отсутствуют	данные отсутствуют
230	780178.79	1318929.17	данные отсутствуют	данные отсутствуют
230	780178.79	1318929.17	данные отсутствуют	данные отсутствуют
232	780162.33	1318926.12	данные отсутствуют	данные отсутствуют
232	780162.33	1318926.12	данные отсутствуют	данные отсутствуют
233	780146.47	1318920.83	данные отсутствуют	данные отсутствуют
233	780146.47	1318920.83	данные отсутствуют	данные отсутствуют
234	780073.06	1318923.13	данные отсутствуют	данные отсутствуют
234	780073.06	1318923.13	данные отсутствуют	данные отсутствуют

Государственный регистратор		ФГИС ЕГРН
полное наименование должности	подпись	инициалы, фамилия

М.П.

<b>Земельный участок</b>			
(вид объекта недвижимости)			
Лист № ____ Раздела <b>4.2</b>	Всего листов раздела <b>4.2</b> : ____	Всего разделов: ____	Всего листов выписки: ____
<b>30.09.2021 № 99/2021/420869168</b>			
Кадастровый номер:		<b>02:17:000000:70 (единое землепользование)</b>	

Номер точки	Координаты, м		Описание закрепления на местности	Средняя квадратическая погрешность определения координат характерных точек границы части земельного участка, м
	X	Y		
1	2	3	4	5
240	780012.68	1318904.42	данные отсутствуют	данные отсутствуют
240	780012.68	1318904.42	данные отсутствуют	данные отсутствуют
241	780012.66	1318904.42	данные отсутствуют	данные отсутствуют
241	780012.66	1318904.42	данные отсутствуют	данные отсутствуют
242	780012.63	1318904.43	данные отсутствуют	данные отсутствуют
242	780012.63	1318904.43	данные отсутствуют	данные отсутствуют
243	780004.81	1318907.15	данные отсутствуют	данные отсутствуют
243	780004.81	1318907.15	данные отсутствуют	данные отсутствуют
244	779992.48	1318902.36	данные отсутствуют	данные отсутствуют
244	779992.48	1318902.36	данные отсутствуют	данные отсутствуют
245	779933.97	1318939.31	данные отсутствуют	данные отсутствуют
245	779933.97	1318939.31	данные отсутствуют	данные отсутствуют
246	779893.94	1318883.88	данные отсутствуют	данные отсутствуют
246	779893.94	1318883.88	данные отсутствуют	данные отсутствуют
252	779967.95	1318827.43	данные отсутствуют	данные отсутствуют
252	779967.95	1318827.43	данные отсутствуют	данные отсутствуют
264	779992.14	1318747.23	данные отсутствуют	данные отсутствуют
Государственный регистратор				ФГИС ЕГРН
полное наименование должности			подпись	инициалы, фамилия

М.П.

Раздел 4.2

Выписка из Единого государственного реестра недвижимости об объекте недвижимости  
Сведения о частях земельного участка

<b>Земельный участок</b>			
(вид объекта недвижимости)			
Лист № ____ Раздела <b>4.2</b>	Всего листов раздела <b>4.2</b> : ____	Всего разделов: ____	Всего листов выписки: ____
<b>30.09.2021 № 99/2021/420869168</b>			
Кадастровый номер:		<b>02:17:000000:70 (единое землепользование)</b>	

Номер точки	Координаты, м		Описание закрепления на местности	Средняя квадратическая погрешность определения координат характерных точек границы части земельного участка, м
	X	Y		
1	2	3	4	5
264	779992.14	1318747.23	данные отсутствуют	данные отсутствуют
265	779992.13	1318747.21	данные отсутствуют	данные отсутствуют
265	779992.13	1318747.21	данные отсутствуют	данные отсутствуют
270	779958.54	1318705.96	данные отсутствуют	данные отсутствуют
270	779958.54	1318705.96	данные отсутствуют	данные отсутствуют
271	779958.53	1318705.95	данные отсутствуют	данные отсутствуют
271	779958.53	1318705.95	данные отсутствуют	данные отсутствуют
274	779933.97	1318677.55	данные отсутствуют	данные отсутствуют
274	779933.97	1318677.55	данные отсутствуют	данные отсутствуют
285	779835.43	1318655.99	данные отсутствуют	данные отсутствуют
285	779835.43	1318655.99	данные отсутствуют	данные отсутствуют
286	779693.77	1318655.99	данные отсутствуют	данные отсутствуют
286	779693.77	1318655.99	данные отсутствуют	данные отсутствуют
287	779733.8	1318662.15	данные отсутствуют	данные отсутствуют
287	779733.8	1318662.15	данные отсутствуют	данные отсутствуют
288	779641.41	1318668.31	данные отсутствуют	данные отсутствуют
288	779641.41	1318668.31	данные отсутствуют	данные отсутствуют
Государственный регистратор				ФГИС ЕГРН
полное наименование должности			подпись	инициалы, фамилия

М.П.

<b>Земельный участок</b>			
(вид объекта недвижимости)			
Лист № ____ Раздела <b>4.2</b>	Всего листов раздела <b>4.2</b> : ____	Всего разделов: ____	Всего листов выписки: ____
<b>30.09.2021 № 99/2021/420869168</b>			
Кадастровый номер:		<b>02:17:000000:70 (единое землепользование)</b>	

Номер точки	Координаты, м		Описание закрепления на местности	Средняя квадратическая погрешность определения координат характерных точек границы части земельного участка, м
	X	Y		
1	2	3	4	5
289	779539.79	1318680.63	данные отсутствуют	данные отсутствуют
289	779539.79	1318680.63	данные отсутствуют	данные отсутствуют
290	779527.46	1318732.98	данные отсутствуют	данные отсутствуют
290	779527.46	1318732.98	данные отсутствуют	данные отсутствуют
291	779468.95	1318757.62	данные отсутствуют	данные отсутствуют
291	779468.95	1318757.62	данные отсутствуют	данные отсутствуют
292	779410.44	1318779.18	данные отсутствуют	данные отсутствуют
292	779410.44	1318779.18	данные отсутствуют	данные отсутствуют
293	779398.13	1318791.49	данные отсутствуют	данные отсутствуют
293	779398.13	1318791.49	данные отсутствуют	данные отсутствуют
295	779370.41	1318871.56	данные отсутствуют	данные отсутствуют
295	779370.41	1318871.56	данные отсутствуют	данные отсутствуют
296	779345.77	1318893.12	данные отсутствуют	данные отсутствуют
296	779345.77	1318893.12	данные отсутствуют	данные отсутствуют
297	779364.25	1318951.64	данные отсутствуют	данные отсутствуют
297	779364.25	1318951.64	данные отсутствуют	данные отсутствуют
298	779367.33	1318991.67	данные отсутствуют	данные отсутствуют

Государственный регистратор		ФГИС ЕГРН
полное наименование должности	подпись	инициалы, фамилия

М.П.

<b>Земельный участок</b>			
(вид объекта недвижимости)			
Лист № ____ Раздела <b>4.2</b>	Всего листов раздела <b>4.2</b> : ____	Всего разделов: ____	Всего листов выписки: ____
<b>30.09.2021 № 99/2021/420869168</b>			
Кадастровый номер:		<b>02:17:000000:70 (единое землепользование)</b>	

Номер точки	Координаты, м		Описание закрепления на местности	Средняя квадратическая погрешность определения координат характерных точек границы части земельного участка, м
	X	Y		
1	2	3	4	5
298	779367.33	1318991.67	данные отсутствуют	данные отсутствуют
299	779299.57	1319037.87	данные отсутствуют	данные отсутствуют
299	779299.57	1319037.87	данные отсутствуют	данные отсутствуют
300	779293.41	1319087.14	данные отсутствуют	данные отсутствуют
300	779293.41	1319087.14	данные отсутствуют	данные отсутствуют
305	779264.07	1319085.88	данные отсутствуют	данные отсутствуют
305	779264.07	1319085.88	данные отсутствуют	данные отсутствуют
306	779264.06	1319085.87	данные отсутствуют	данные отсутствуют
306	779264.06	1319085.87	данные отсутствуют	данные отсутствуют
307	779259.64	1319081.75	данные отсутствуют	данные отсутствуют
307	779259.64	1319081.75	данные отсутствуют	данные отсутствуют
308	779259.62	1319081.74	данные отсутствуют	данные отсутствуют
308	779259.62	1319081.74	данные отсутствуют	данные отсутствуют
309	779253.43	1319079.09	данные отсутствуют	данные отсутствуют
309	779253.43	1319079.09	данные отсутствуют	данные отсутствуют
310	779253.41	1319079.08	данные отсутствуют	данные отсутствуют
310	779253.41	1319079.08	данные отсутствуют	данные отсутствуют

Государственный регистратор		ФГИС ЕГРН
полное наименование должности	подпись	инициалы, фамилия

М.П.

<b>Земельный участок</b>			
(вид объекта недвижимости)			
Лист № ____ Раздела <b>4.2</b>	Всего листов раздела <b>4.2</b> : ____	Всего разделов: ____	Всего листов выписки: ____
<b>30.09.2021 № 99/2021/420869168</b>			
Кадастровый номер:		<b>02:17:000000:70 (единое землепользование)</b>	

Номер точки	Координаты, м		Описание закрепления на местности	Средняя квадратическая погрешность определения координат характерных точек границы части земельного участка, м
	X	Y		
1	2	3	4	5
311	779246.34	1319077.61	данные отсутствуют	данные отсутствуют
311	779246.34	1319077.61	данные отсутствуют	данные отсутствуют
318	779213.35	1319080.98	данные отсутствуют	данные отсутствуют
318	779213.35	1319080.98	данные отсутствуют	данные отсутствуют
319	779164.08	1319111.77	данные отсутствуют	данные отсутствуют
319	779164.08	1319111.77	данные отсутствуют	данные отсутствуют
326	779201.03	1319151.8	данные отсутствуют	данные отсутствуют
326	779201.03	1319151.8	данные отсутствуют	данные отсутствуют
330	779228.88	1319181.71	данные отсутствуют	данные отсутствуют
330	779228.88	1319181.71	данные отсутствуют	данные отсутствуют
331	779228.9	1319181.74	данные отсутствуют	данные отсутствуют
331	779228.9	1319181.74	данные отсутствуют	данные отсутствуют
332	779228.92	1319181.74	данные отсутствуют	данные отсутствуют
332	779228.92	1319181.74	данные отсутствуют	данные отсутствуют
333	779235.1	1319184.1	данные отсутствуют	данные отсутствуют
333	779235.1	1319184.1	данные отсутствуют	данные отсутствуют
334	779235.11	1319184.11	данные отсутствуют	данные отсутствуют
Государственный регистратор				ФГИС ЕГРН
полное наименование должности			подпись	инициалы, фамилия

М.П.

Раздел 4.2

Выписка из Единого государственного реестра недвижимости об объекте недвижимости  
Сведения о частях земельного участка

<b>Земельный участок</b>			
(вид объекта недвижимости)			
Лист № ____ Раздела <b>4.2</b>	Всего листов раздела <b>4.2</b> : ____	Всего разделов: ____	Всего листов выписки: ____
<b>30.09.2021 № 99/2021/420869168</b>			
Кадастровый номер:		<b>02:17:000000:70 (единое землепользование)</b>	

Номер точки	Координаты, м		Описание закрепления на местности	Средняя квадратическая погрешность определения координат характерных точек границы части земельного участка, м
	X	Y		
1	2	3	4	5
334	779235.11	1319184.11	данные отсутствуют	данные отсутствуют
335	779235.44	1319184.19	данные отсутствуют	данные отсутствуют
335	779235.44	1319184.19	данные отсутствуют	данные отсутствуют
336	779253.39	1319201.08	данные отсутствуют	данные отсутствуют
336	779253.39	1319201.08	данные отсутствуют	данные отсутствуют
337	779210.27	1319222.63	данные отсутствуют	данные отсутствуют
337	779210.27	1319222.63	данные отсутствуют	данные отсутствуют
338	779216.43	1319256.51	данные отсутствуют	данные отсутствуют
338	779216.43	1319256.51	данные отсутствуют	данные отсутствуют
339	779228.75	1319281.14	данные отсутствуют	данные отсутствуют
339	779228.75	1319281.14	данные отсутствуют	данные отсутствуют
340	779185.63	1319324.26	данные отсутствуют	данные отсутствуют
340	779185.63	1319324.26	данные отсутствуют	данные отсутствуют
341	779194.87	1319342.74	данные отсутствуют	данные отсутствуют
341	779194.87	1319342.74	данные отсутствуют	данные отсутствуют
342	779219.51	1319388.94	данные отсутствуют	данные отсутствуют
342	779219.51	1319388.94	данные отсутствуют	данные отсутствуют
Государственный регистратор				ФГИС ЕГРН
полное наименование должности			подпись	инициалы, фамилия

М.П.

Земельный участок				
(вид объекта недвижимости)				
Лист № ____ Раздела <b>4.2</b>		Всего листов раздела <b>4.2</b> : ____		Всего разделов: ____
30.09.2021 № 99/2021/420869168				
Кадастровый номер:			02:17:000000:70 (единое землепользование)	
Номер точки	Координаты, м		Описание закрепления на местности	Средняя квадратическая погрешность определения координат характерных точек границы части земельного участка, м
	X	Y		
1	2	3	4	5
343	779176.39	1319438.21	данные отсутствуют	данные отсутствуют
343	779176.39	1319438.21	данные отсутствуют	данные отсутствуют
344	779127.12	1319465.92	данные отсутствуют	данные отсутствуют
344	779127.12	1319465.92	данные отсутствуют	данные отсутствуют
345	779047.05	1319518.28	данные отсутствуют	данные отсутствуют
345	779047.05	1319518.28	данные отсутствуют	данные отсутствуют
346	778982.38	1319509.04	данные отсутствуют	данные отсутствуют
347	778963.13	1319518.28	данные отсутствуют	данные отсутствуют
348	778949.27	1319566.02	данные отсутствуют	данные отсутствуют
348	778949.27	1319566.02	данные отсутствуют	данные отсутствуют
349	778926.18	1319612.2	данные отсутствуют	данные отсутствуют
349	778926.18	1319612.2	данные отсутствуют	данные отсутствуют
359	778806.07	1319656.86	данные отсутствуют	данные отсутствуют
359	778806.07	1319656.86	данные отсутствуют	данные отсутствуют
360	778801.45	1319732.31	данные отсутствуют	данные отсутствуют
360	778801.45	1319732.31	данные отсутствуют	данные отсутствуют
361	778793.76	1319766.19	данные отсутствуют	данные отсутствуют
Государственный регистратор				ФГИС ЕГРН
полное наименование должности			подпись	инициалы, фамилия

М.П.

Земельный участок				
(вид объекта недвижимости)				
Лист № ____ Раздела <b>4.2</b>		Всего листов раздела <b>4.2</b> : ____		Всего разделов: ____
30.09.2021 № 99/2021/420869168				
Кадастровый номер:			02:17:000000:70 (единое землепользование)	
Номер точки	Координаты, м		Описание закрепления на местности	Средняя квадратическая погрешность определения координат характерных точек границы части земельного участка, м
	X	Y		
1	2	3	4	5
361	778793.76	1319766.19	данные отсутствуют	данные отсутствуют
362	778772.19	1319803.14	данные отсутствуют	данные отсутствуют
362	778772.19	1319803.14	данные отсутствуют	данные отсутствуют
363	778746.02	1319829.32	данные отсутствуют	данные отсутствуют
363	778746.02	1319829.32	данные отсутствуют	данные отсутствуют
364	778702.91	1319823.16	данные отсутствуют	данные отсутствуют
364	778702.91	1319823.16	данные отсутствуют	данные отсутствуют
365	778695.21	1319833.94	данные отсутствуют	данные отсутствуют
365	778695.21	1319833.94	данные отсутствуют	данные отсутствуют
366	778690.58	1319858.58	данные отсутствуют	данные отсутствуют
366	778690.58	1319858.58	данные отсутствуют	данные отсутствуют
386	778618.22	1319844.72	данные отсутствуют	данные отсутствуют
386	778618.22	1319844.72	данные отсутствуют	данные отсутствуют
389	778592.75	1319853.07	данные отсутствуют	данные отсутствуют
389	778592.75	1319853.07	данные отсутствуют	данные отсутствуют
390	778591.88	1319853.46	данные отсутствуют	данные отсутствуют
390	778591.88	1319853.46	данные отсутствуют	данные отсутствуют
Государственный регистратор				ФГИС ЕГРН
полное наименование должности			подпись	инициалы, фамилия

М.П.

<b>Земельный участок</b>			
(вид объекта недвижимости)			
Лист № ____ Раздела <b>4.2</b>	Всего листов раздела <b>4.2</b> : ____	Всего разделов: ____	Всего листов выписки: ____
<b>30.09.2021 № 99/2021/420869168</b>			
Кадастровый номер:		<b>02:17:000000:70 (единое землепользование)</b>	

Номер точки	Координаты, м		Описание закрепления на местности	Средняя квадратическая погрешность определения координат характерных точек границы части земельного участка, м
	X	Y		
1	2	3	4	5
392	778545.84	1319812.38	данные отсутствуют	данные отсутствуют
392	778545.84	1319812.38	данные отсутствуют	данные отсутствуют
393	778515.05	1319798.52	данные отсутствуют	данные отсутствуют
393	778515.05	1319798.52	данные отсутствуют	данные отсутствуют
401	778439.6	1319810.84	данные отсутствуют	данные отсутствуют
401	778439.6	1319810.84	данные отсутствуют	данные отсутствуют
402	778396.48	1319801.6	данные отсутствуют	данные отсутствуют
402	778396.48	1319801.6	данные отсутствуют	данные отсутствуют
403	778374.93	1319807.76	данные отсутствуют	данные отсутствуют
404	778393.4	1319861.65	данные отсутствуют	данные отсутствуют
404	778393.4	1319861.65	данные отсутствуют	данные отсутствуют
405	778373.39	1319870.89	данные отсутствуют	данные отсутствуют
405	778373.39	1319870.89	данные отсутствуют	данные отсутствуют
406	778351.83	1319877.06	данные отсутствуют	данные отсутствуют
406	778351.83	1319877.06	данные отсутствуют	данные отсутствуют
407	778331.82	1319889.37	данные отсутствуют	данные отсутствуют
407	778331.82	1319889.37	данные отсутствуют	данные отсутствуют
Государственный регистратор				ФГИС ЕГРН
полное наименование должности			подпись	инициалы, фамилия

М.П.

Раздел 4.2

Выписка из Единого государственного реестра недвижимости об объекте недвижимости  
Сведения о частях земельного участка

<b>Земельный участок</b>			
(вид объекта недвижимости)			
Лист № ____ Раздела <b>4.2</b>	Всего листов раздела <b>4.2</b> : ____	Всего разделов: ____	Всего листов выписки: ____
<b>30.09.2021 № 99/2021/420869168</b>			
Кадастровый номер:		<b>02:17:000000:70 (единое землепользование)</b>	

Номер точки	Координаты, м		Описание закрепления на местности	Средняя квадратическая погрешность определения координат характерных точек границы части земельного участка, м
	X	Y		
1	2	3	4	5
419	778265.6	1319912.47	данные отсутствуют	данные отсутствуют
419	778265.6	1319912.47	данные отсутствуют	данные отсутствуют
420	778239.43	1319921.71	данные отсутствуют	данные отсутствуют
420	778239.43	1319921.71	данные отсутствуют	данные отсутствуют
421	778225.72	1319935.41	данные отсутствуют	данные отсутствуют
421	778225.72	1319935.41	данные отсутствуют	данные отсутствуют
422	778221.64	1319938.79	данные отсутствуют	данные отсутствуют
422	778221.64	1319938.79	данные отсутствуют	данные отсутствуют
423	778216.63	1319943.5	данные отсутствуют	данные отсутствуют
423	778216.63	1319943.5	данные отсутствуют	данные отсутствуют
424	778216.62	1319943.51	данные отсутствуют	данные отсутствуют
424	778216.62	1319943.51	данные отсутствуют	данные отсутствуют
433	778161.69	1319950.89	данные отсутствуют	данные отсутствуют
433	778161.69	1319950.89	данные отсутствуют	данные отсутствуют
434	778161.68	1319950.87	данные отсутствуют	данные отсутствуют
434	778161.68	1319950.87	данные отсутствуют	данные отсутствуют
437	778151.65	1319944.08	данные отсутствуют	данные отсутствуют
Государственный регистратор				ФГИС ЕГРН
полное наименование должности			подпись	инициалы, фамилия

М.П.



Земельный участок				
(вид объекта недвижимости)				
Лист № ____ Раздела <b>4.2</b>		Всего листов раздела <b>4.2</b> : ____		Всего разделов: ____
30.09.2021 № 99/2021/420869168				
Кадастровый номер:			02:17:000000:70 (единое землепользование)	
Номер точки	Координаты, м		Описание закрепления на местности	Средняя квадратическая погрешность определения координат характерных точек границы части земельного участка, м
	X	Y		
1	2	3	4	5
437	778151.65	1319944.08	данные отсутствуют	данные отсутствуют
438	778145.75	1319941.44	данные отсутствуют	данные отсутствуют
438	778145.75	1319941.44	данные отсутствуют	данные отсутствуют
439	778144.37	1319940.96	данные отсутствуют	данные отсутствуют
439	778144.37	1319940.96	данные отсутствуют	данные отсутствуют
440	778143.96	1319940.19	данные отсутствуют	данные отсутствуют
440	778143.96	1319940.19	данные отсутствуют	данные отсутствуют
441	778142.59	1319940.33	данные отсутствуют	данные отсутствуют
441	778142.59	1319940.33	данные отсутствуют	данные отсутствуют
442	778139.86	1319939.38	данные отсутствуют	данные отсутствуют
442	778139.86	1319939.38	данные отсутствуют	данные отсутствуют
443	778139.83	1319939.37	данные отсутствуют	данные отсутствуют
443	778139.83	1319939.37	данные отсутствуют	данные отсутствуют
450	778077.74	1319964.82	данные отсутствуют	данные отсутствуют
450	778077.74	1319964.82	данные отсутствуют	данные отсутствуют
453	778036.47	1319970.58	данные отсутствуют	данные отсутствуют
453	778036.47	1319970.58	данные отсутствуют	данные отсутствуют
Государственный регистратор				ФГИС ЕГРН
полное наименование должности			подпись	инициалы, фамилия

М.П.

Земельный участок				
(вид объекта недвижимости)				
Лист № ____ Раздела <b>4.2</b>		Всего листов раздела <b>4.2</b> : ____		Всего разделов: ____
30.09.2021 № 99/2021/420869168				
Кадастровый номер:			02:17:000000:70 (единое землепользование)	
Номер точки	Координаты, м		Описание закрепления на местности	Средняя квадратическая погрешность определения координат характерных точек границы части земельного участка, м
	X	Y		
1	2	3	4	5
488	777849.58	1319921.72	данные отсутствуют	данные отсутствуют
488	777849.58	1319921.72	данные отсутствуют	данные отсутствуют
511	777703.57	1319881.68	данные отсутствуют	данные отсутствуют
511	777703.57	1319881.68	данные отсутствуют	данные отсутствуют
512	777702.37	1319881.25	данные отсутствуют	данные отсутствуют
512	777702.37	1319881.25	данные отсутствуют	данные отсутствуют
539	777632.75	1319898.61	данные отсутствуют	данные отсутствуют
539	777632.75	1319898.61	данные отсутствуют	данные отсутствуют
540	777651.22	1319921.71	данные отсутствуют	данные отсутствуют
540	777651.22	1319921.71	данные отсутствуют	данные отсутствуют
548	777595.89	1319975.6	данные отсутствуют	данные отсутствуют
548	777595.89	1319975.6	данные отсутствуют	данные отсутствуют
549	777595.86	1319975.59	данные отсутствуют	данные отсутствуют
549	777595.86	1319975.59	данные отсутствуют	данные отсутствуют
559	777517.26	1319989.46	данные отсутствуют	данные отсутствуют
559	777517.26	1319989.46	данные отсутствуют	данные отсутствуют
568	777517.26	1320027.95	данные отсутствуют	данные отсутствуют
Государственный регистратор				ФГИС ЕГРН
полное наименование должности			подпись	инициалы, фамилия

М.П.

Земельный участок				
(вид объекта недвижимости)				
Лист № ____ Раздела <b>4.2</b>		Всего листов раздела <b>4.2</b> : ____		Всего разделов: ____
30.09.2021 № 99/2021/420869168				
Кадастровый номер:			02:17:000000:70 (единое землепользование)	
Номер точки	Координаты, м		Описание закрепления на местности	Средняя квадратическая погрешность определения координат характерных точек границы части земельного участка, м
	X	Y		
1	2	3	4	5
568	777517.26	1320027.95	данные отсутствуют	данные отсутствуют
593	777267.82	1320018.71	данные отсутствуют	данные отсутствуют
593	777267.82	1320018.71	данные отсутствуют	данные отсутствуют
593	777267.82	1320018.71	данные отсутствуют	данные отсутствуют
594	777245.25	1319981.54	данные отсутствуют	данные отсутствуют
594	777245.25	1319981.54	данные отсутствуют	данные отсутствуют
594	777245.25	1319981.54	данные отсутствуют	данные отсутствуют
595	777244.88	1319974.21	данные отсутствуют	данные отсутствуют
595	777244.88	1319974.21	данные отсутствуют	данные отсутствуют
595	777244.88	1319974.21	данные отсутствуют	данные отсутствуют
596	777244.87	1319974.18	данные отсутствуют	данные отсутствуют
596	777244.87	1319974.18	данные отсутствуют	данные отсутствуют
596	777244.87	1319974.18	данные отсутствуют	данные отсутствуют
597	777240.16	1319962.97	данные отсутствуют	данные отсутствуют
598	777240.13	1319962.93	данные отсутствуют	данные отсутствуют
599	777240.09	1319962.92	данные отсутствуют	данные отсутствуют
600	777227.71	1319961.75	данные отсутствуют	данные отсутствуют
Государственный регистратор				ФГИС ЕГРН
полное наименование должности			подпись	инициалы, фамилия

М.П.

Раздел 4.2

Выписка из Единого государственного реестра недвижимости об объекте недвижимости  
Сведения о частях земельного участка

Земельный участок				
(вид объекта недвижимости)				
Лист № ____ Раздела <b>4.2</b>		Всего листов раздела <b>4.2</b> : ____		Всего разделов: ____
30.09.2021 № 99/2021/420869168				
Кадастровый номер:			02:17:000000:70 (единое землепользование)	
Номер точки	Координаты, м		Описание закрепления на местности	Средняя квадратическая погрешность определения координат характерных точек границы части земельного участка, м
	X	Y		
1	2	3	4	5
601	777227.67	1319961.76	данные отсутствуют	данные отсутствуют
602	777224.15	1319963.49	данные отсутствуют	данные отсутствуют
603	777221.62	1319961.74	данные отсутствуют	данные отсутствуют
603	777221.62	1319961.74	данные отсутствуют	данные отсутствуют
603	777221.62	1319961.74	данные отсутствуют	данные отсутствуют
604	777219.03	1319962.38	данные отсутствуют	данные отсутствуют
604	777219.03	1319962.38	данные отсутствуют	данные отсутствуют
604	777219.03	1319962.38	данные отсутствуют	данные отсутствуют
605	777217.29	1319958.06	данные отсутствуют	данные отсутствуют
605	777217.29	1319958.06	данные отсутствуют	данные отсутствуют
605	777217.29	1319958.06	данные отсутствуют	данные отсутствуют
606	777220.29	1319953.66	данные отсутствуют	данные отсутствуют
606	777220.29	1319953.66	данные отсутствуют	данные отсутствуют
606	777220.29	1319953.66	данные отсутствуют	данные отсутствуют
607	777220.55	1319945.09	данные отсутствуют	данные отсутствуют
607	777220.55	1319945.09	данные отсутствуют	данные отсутствуют
607	777220.55	1319945.09	данные отсутствуют	данные отсутствуют
Государственный регистратор				ФГИС ЕГРН
полное наименование должности			подпись	инициалы, фамилия

М.П.

Земельный участок				
(вид объекта недвижимости)				
Лист № ____ Раздела <b>4.2</b>		Всего листов раздела <b>4.2</b> : ____		Всего разделов: ____
30.09.2021 № 99/2021/420869168				
Кадастровый номер:			02:17:000000:70 (единое землепользование)	
Номер точки	Координаты, м		Описание закрепления на местности	Средняя квадратическая погрешность определения координат характерных точек границы части земельного участка, м
	X	Y		
1	2	3	4	5
608	777208.33	1319920.05	данные отсутствуют	данные отсутствуют
608	777208.33	1319920.05	данные отсутствуют	данные отсутствуют
608	777208.33	1319920.05	данные отсутствуют	данные отсутствуют
609	777206.11	1319907.66	данные отсутствуют	данные отсутствуют
609	777206.11	1319907.66	данные отсутствуют	данные отсутствуют
610	777206.23	1319898.8	данные отсутствуют	данные отсутствуют
610	777206.23	1319898.8	данные отсутствуют	данные отсутствуют
611	777199.8	1319881.82	данные отсутствуют	данные отсутствуют
611	777199.8	1319881.82	данные отсутствуют	данные отсутствуют
612	777185.4	1319867.12	данные отсутствуют	данные отсутствуют
613	777158.64	1319803.03	данные отсутствуют	данные отсутствуют
614	777141.15	1319757.16	данные отсутствуют	данные отсутствуют
615	777123.21	1319710.5	данные отсутствуют	данные отсутствуют
616	777140.07	1319704.63	данные отсутствуют	данные отсутствуют
634	777639.92	1319764.53	данные отсутствуют	данные отсутствуют
635	777642.15	1319789.96	данные отсутствуют	данные отсутствуют
636	777692.35	1319787.51	данные отсутствуют	данные отсутствуют
Государственный регистратор				ФГИС ЕГРН
полное наименование должности			подпись	инициалы, фамилия

М.П.

Раздел 4.2

Выписка из Единого государственного реестра недвижимости об объекте недвижимости  
Сведения о частях земельного участка

Земельный участок				
(вид объекта недвижимости)				
Лист № ____ Раздела <b>4.2</b>		Всего листов раздела <b>4.2</b> : ____		Всего разделов: ____
30.09.2021 № 99/2021/420869168				
Кадастровый номер:			02:17:000000:70 (единое землепользование)	
Номер точки	Координаты, м		Описание закрепления на местности	Средняя квадратическая погрешность определения координат характерных точек границы части земельного участка, м
	X	Y		
1	2	3	4	5
637	777778.71	1319788.18	данные отсутствуют	данные отсутствуют
675	778432.28	1319724.92	данные отсутствуют	данные отсутствуют
677	778613.17	1319724.92	данные отсутствуют	данные отсутствуют
679	778713.67	1319733.53	данные отсутствуют	данные отсутствуют
680	778762.48	1319701.94	данные отсутствуют	данные отсутствуют
681	778759.61	1319664.62	данные отсутствуют	данные отсутствуют
682	778791.19	1319604.32	данные отсутствуют	данные отсутствуют
683	778857.24	1319607.19	данные отсутствуют	данные отсутствуют
683	778857.24	1319607.19	данные отсутствуют	данные отсутствуют
684	778920.41	1319566.99	данные отсутствуют	данные отсутствуют
684	778920.41	1319566.99	данные отсутствуют	данные отсутствуют
685	778954.86	1319492.34	данные отсутствуют	данные отсутствуют
686	779052.49	1319469.36	данные отсутствуют	данные отсутствуют
686	779052.49	1319469.36	данные отсутствуют	данные отсутствуют
687	779107.04	1319388.97	данные отсутствуют	данные отсутствуют
688	779150.11	1319348.77	данные отсутствуют	данные отсутствуют
689	779144.37	1319279.86	данные отсутствуют	данные отсутствуют
Государственный регистратор				ФГИС ЕГРН
полное наименование должности			подпись	инициалы, фамилия

М.П.

<b>Земельный участок</b>			
(вид объекта недвижимости)			
Лист № ____ Раздела <b>4.2</b>	Всего листов раздела <b>4.2</b> : ____	Всего разделов: ____	Всего листов выписки: ____
<b>30.09.2021 № 99/2021/420869168</b>			
Кадастровый номер:		<b>02:17:000000:70 (единое землепользование)</b>	

Номер точки	Координаты, м		Описание закрепления на местности	Средняя квадратическая погрешность определения координат характерных точек границы части земельного участка, м
	X	Y		
1	2	3	4	5
690	779141.5	1319182.23	данные отсутствуют	данные отсутствуют
691	779121.4	1319104.7	данные отсутствуют	данные отсутствуют
691	779121.4	1319104.7	данные отсутствуют	данные отсутствуют
692	779210.41	1319053.02	данные отсутствуют	данные отсутствуют
692	779210.41	1319053.02	данные отсутствуют	данные отсутствуют
693	779236.26	1319061.63	данные отсутствуют	данные отсутствуют
693	779236.26	1319061.63	данные отсутствуют	данные отсутствуют
694	779302.3	1319009.95	данные отсутствуют	данные отсутствуют
694	779302.3	1319009.95	данные отсутствуют	данные отсутствуют
695	779325.27	1318949.65	данные отсутствуют	данные отсутствуют
695	779325.27	1318949.65	данные отсутствуют	данные отсутствуют
696	779325.27	1318869.25	данные отсутствуют	данные отсутствуют
696	779325.27	1318869.25	данные отсутствуют	данные отсутствуют
697	779362.6	1318834.79	данные отсутствуют	данные отсутствуют
697	779362.6	1318834.79	данные отсутствуют	данные отсутствуют
698	779339.62	1318794.6	данные отсутствуют	данные отсутствуют
699	779328.14	1318768.75	данные отсутствуют	данные отсутствуют
Государственный регистратор				ФГИС ЕГРН
полное наименование должности			подпись	инициалы, фамилия

М.П.

Раздел 4.2

Выписка из Единого государственного реестра недвижимости об объекте недвижимости  
Сведения о частях земельного участка

<b>Земельный участок</b>			
(вид объекта недвижимости)			
Лист № ____ Раздела <b>4.2</b>	Всего листов раздела <b>4.2</b> : ____	Всего разделов: ____	Всего листов выписки: ____
<b>30.09.2021 № 99/2021/420869168</b>			
Кадастровый номер:		<b>02:17:000000:70 (единое землепользование)</b>	

Номер точки	Координаты, м		Описание закрепления на местности	Средняя квадратическая погрешность определения координат характерных точек границы части земельного участка, м
	X	Y		
1	2	3	4	5
708	779374.08	1318777.37	данные отсутствуют	данные отсутствуют
708	779374.08	1318777.37	данные отсутствуют	данные отсутствуют
709	779468.84	1318705.58	данные отсутствуют	данные отсутствуют
711	779511.91	1318605.09	данные отсутствуют	данные отсутствуют
712	779520.52	1318651.03	данные отсутствуют	данные отсутствуют
713	779592.3	1318651.03	данные отсутствуют	данные отсутствуют
713	779592.3	1318651.03	данные отсутствуют	данные отсутствуют
714	779684.19	1318622.31	данные отсутствуют	данные отсутствуют
715	779758.84	1318622.31	данные отсутствуют	данные отсутствуют
716	779865.08	1318593.6	данные отсутствуют	данные отсутствуют
717	779936.87	1318636.67	данные отсутствуют	данные отсутствуют
717	779936.87	1318636.67	данные отсутствуют	данные отсутствуют
718	780002.91	1318659.64	данные отсутствуют	данные отсутствуют
723	780020.14	1318725.68	данные отсутствуют	данные отсутствуют
723	780020.14	1318725.68	данные отсутствуют	данные отсутствуют
724	780031.62	1318837.67	данные отсутствуют	данные отсутствуют
724	780031.62	1318837.67	данные отсутствуют	данные отсутствуют
Государственный регистратор				ФГИС ЕГРН
полное наименование должности			подпись	инициалы, фамилия

М.П.

<b>Земельный участок</b>			
(вид объекта недвижимости)			
Лист № ____ Раздела <b>4.2</b>	Всего листов раздела <b>4.2</b> : ____	Всего разделов: ____	Всего листов выписки: ____
<b>30.09.2021 № 99/2021/420869168</b>			
Кадастровый номер:		<b>02:17:000000:70 (единое землепользование)</b>	

Номер точки	Координаты, м		Описание закрепления на местности	Средняя квадратическая погрешность определения координат характерных точек границы части земельного участка, м
	X	Y		
1	2	3	4	5
725	780126.38	1318852.02	данные отсутствуют	данные отсутствуют
726	780327.37	1318912.32	данные отсутствуют	данные отсутствуют
726	780327.37	1318912.32	данные отсутствуют	данные отсутствуют
727	780399.16	1318923.81	данные отсутствуют	данные отсутствуют
727	780399.16	1318923.81	данные отсутствуют	данные отсутствуют
728	780364.7	1318869.25	данные отсутствуют	данные отсутствуют
731	780608.76	1318814.7	данные отсутствуют	данные отсутствуют
732	780620.25	1318771.62	данные отсутствуют	данные отсутствуют
733	780758.88	1319113.36	данные отсутствуют	данные отсутствуют
733	780758.88	1319113.36	данные отсутствуют	данные отсутствуют
733	780758.88	1319113.36	данные отсутствуют	данные отсутствуют
733	780758.88	1319113.36	данные отсутствуют	данные отсутствуют
734	780759.25	1319115.58	данные отсутствуют	данные отсутствуют
734	780759.25	1319115.58	данные отсутствуют	данные отсутствуют
734	780759.25	1319115.58	данные отсутствуют	данные отсутствуют
734	780759.25	1319115.58	данные отсутствуют	данные отсутствуют
735	780757.03	1319115.95	данные отсутствуют	данные отсутствуют

Государственный регистратор		ФГИС ЕГРН
полное наименование должности	подпись	инициалы, фамилия

М.П.

<b>Земельный участок</b>			
(вид объекта недвижимости)			
Лист № ____ Раздела <b>4.2</b>	Всего листов раздела <b>4.2</b> : ____	Всего разделов: ____	Всего листов выписки: ____
<b>30.09.2021 № 99/2021/420869168</b>			
Кадастровый номер:		<b>02:17:000000:70 (единое землепользование)</b>	

Номер точки	Координаты, м		Описание закрепления на местности	Средняя квадратическая погрешность определения координат характерных точек границы части земельного участка, м
	X	Y		
1	2	3	4	5
735	780757.03	1319115.95	данные отсутствуют	данные отсутствуют
735	780757.03	1319115.95	данные отсутствуют	данные отсутствуют
735	780757.03	1319115.95	данные отсутствуют	данные отсутствуют
736	780756.66	1319113.73	данные отсутствуют	данные отсутствуют
736	780756.66	1319113.73	данные отсутствуют	данные отсутствуют
736	780756.66	1319113.73	данные отсутствуют	данные отсутствуют
736	780756.66	1319113.73	данные отсутствуют	данные отсутствуют
737	780702.8	1318780.2	данные отсутствуют	данные отсутствуют
737	780702.8	1318780.2	данные отсутствуют	данные отсутствуют
738	780703.17	1318782.42	данные отсутствуют	данные отсутствуют
738	780703.17	1318782.42	данные отсутствуют	данные отсутствуют
739	780700.95	1318782.79	данные отсутствуют	данные отсутствуют
739	780700.95	1318782.79	данные отсутствуют	данные отсутствуют
739	780700.95	1318782.79	данные отсутствуют	данные отсутствуют
740	780700.58	1318780.57	данные отсутствуют	данные отсутствуют
740	780700.58	1318780.57	данные отсутствуют	данные отсутствуют
740	780700.58	1318780.57	данные отсутствуют	данные отсутствуют

Государственный регистратор		ФГИС ЕГРН
полное наименование должности	подпись	инициалы, фамилия

М.П.

<b>Земельный участок</b>			
(вид объекта недвижимости)			
Лист № ____ Раздела <b>4.2</b>	Всего листов раздела <b>4.2</b> : ____	Всего разделов: ____	Всего листов выписки: ____
<b>30.09.2021 № 99/2021/420869168</b>			
Кадастровый номер:		<b>02:17:000000:70 (единое землепользование)</b>	

Номер точки	Координаты, м		Описание закрепления на местности	Средняя квадратическая погрешность определения координат характерных точек границы части земельного участка, м
	X	Y		
1	2	3	4	5
741	780720.88	1318887.85	данные отсутствуют	данные отсутствуют
741	780720.88	1318887.85	данные отсутствуют	данные отсутствуют
742	780721.25	1318890.07	данные отсутствуют	данные отсутствуют
742	780721.25	1318890.07	данные отсутствуют	данные отсутствуют
743	780719.03	1318890.44	данные отсутствуют	данные отсутствуют
743	780719.03	1318890.44	данные отсутствуют	данные отсутствуют
744	780718.66	1318888.22	данные отсутствуют	данные отсутствуют
744	780718.66	1318888.22	данные отсутствуют	данные отсутствуют
745	780685.07	1318674.12	данные отсутствуют	данные отсутствуют
745	780685.07	1318674.12	данные отсутствуют	данные отсутствуют
746	780685.44	1318676.34	данные отсутствуют	данные отсутствуют
746	780685.44	1318676.34	данные отсутствуют	данные отсутствуют
747	780683.22	1318676.71	данные отсутствуют	данные отсутствуют
747	780683.22	1318676.71	данные отсутствуют	данные отсутствуют
747	780683.22	1318676.71	данные отсутствуют	данные отсутствуют
748	780682.85	1318674.49	данные отсутствуют	данные отсутствуют
748	780682.85	1318674.49	данные отсутствуют	данные отсутствуют
Государственный регистратор				ФГИС ЕГРН
полное наименование должности			подпись	инициалы, фамилия

М.П.

Раздел 4.2

Выписка из Единого государственного реестра недвижимости об объекте недвижимости  
Сведения о частях земельного участка

<b>Земельный участок</b>			
(вид объекта недвижимости)			
Лист № ____ Раздела <b>4.2</b>	Всего листов раздела <b>4.2</b> : ____	Всего разделов: ____	Всего листов выписки: ____
<b>30.09.2021 № 99/2021/420869168</b>			
Кадастровый номер:		<b>02:17:000000:70 (единое землепользование)</b>	

Номер точки	Координаты, м		Описание закрепления на местности	Средняя квадратическая погрешность определения координат характерных точек границы части земельного участка, м
	X	Y		
1	2	3	4	5
748	780682.85	1318674.49	данные отсутствуют	данные отсутствуют
749	780739.85	1319000.42	данные отсутствуют	данные отсутствуют
749	780739.85	1319000.42	данные отсутствуют	данные отсутствуют
750	780740.22	1319002.64	данные отсутствуют	данные отсутствуют
750	780740.22	1319002.64	данные отсутствуют	данные отсутствуют
752	780737.63	1319000.79	данные отсутствуют	данные отсутствуют
752	780737.63	1319000.79	данные отсутствуют	данные отсутствуют
1204	779784.81	1314678.25	данные отсутствуют	данные отсутствуют
1204	779784.81	1314678.25	данные отсутствуют	данные отсутствуют
1205	779776.96	1314673.22	данные отсутствуют	данные отсутствуют
1205	779776.96	1314673.22	данные отсутствуют	данные отсутствуют
1206	779770.79	1314670.57	данные отсутствуют	данные отсутствуют
1206	779770.79	1314670.57	данные отсутствуют	данные отсутствуют
1207	779770.77	1314670.56	данные отсутствуют	данные отсутствуют
1207	779770.77	1314670.56	данные отсутствуют	данные отсутствуют
1208	779766.09	1314669.53	данные отсутствуют	данные отсутствуют
1208	779766.09	1314669.53	данные отсутствуют	данные отсутствуют
Государственный регистратор				ФГИС ЕГРН
полное наименование должности			подпись	инициалы, фамилия

М.П.

<b>Земельный участок</b>			
(вид объекта недвижимости)			
Лист № ____ Раздела <b>4.2</b>	Всего листов раздела <b>4.2</b> : ____	Всего разделов: ____	Всего листов выписки: ____
<b>30.09.2021 № 99/2021/420869168</b>			
Кадастровый номер:		<b>02:17:000000:70 (единое землепользование)</b>	

Номер точки	Координаты, м		Описание закрепления на местности	Средняя квадратическая погрешность определения координат характерных точек границы части земельного участка, м
	X	Y		
1	2	3	4	5
1209	779759.35	1314668.84	данные отсутствуют	данные отсутствуют
1209	779759.35	1314668.84	данные отсутствуют	данные отсутствуют
1210	779759.33	1314668.84	данные отсутствуют	данные отсутствуют
1210	779759.33	1314668.84	данные отсутствуют	данные отсутствуют
1211	779753.62	1314669.53	данные отсутствуют	данные отсутствуют
1211	779753.62	1314669.53	данные отсутствуют	данные отсутствуют
1212	779753.59	1314669.54	данные отсутствуют	данные отсутствуют
1212	779753.59	1314669.54	данные отсутствуют	данные отсутствуют
1213	779746.23	1314673.22	данные отсутствуют	данные отсутствуют
1213	779746.23	1314673.22	данные отсутствуют	данные отсутствуют
1214	779746.19	1314673.26	данные отсутствуют	данные отсутствуют
1214	779746.19	1314673.26	данные отсутствуют	данные отсутствуют
1215	779745.8	1314673.98	данные отсутствуют	данные отсутствуют
1215	779745.8	1314673.98	данные отсутствуют	данные отсутствуют
1216	779713.42	1314669.94	данные отсутствуют	данные отсутствуют
1216	779713.42	1314669.94	данные отсутствуют	данные отсутствуют
1217	779728.35	1314753.1	данные отсутствуют	данные отсутствуют

Государственный регистратор		ФГИС ЕГРН
полное наименование должности	подпись	инициалы, фамилия

М.П.

<b>Земельный участок</b>			
(вид объекта недвижимости)			
Лист № ____ Раздела <b>4.2</b>	Всего листов раздела <b>4.2</b> : ____	Всего разделов: ____	Всего листов выписки: ____
<b>30.09.2021 № 99/2021/420869168</b>			
Кадастровый номер:		<b>02:17:000000:70 (единое землепользование)</b>	

Номер точки	Координаты, м		Описание закрепления на местности	Средняя квадратическая погрешность определения координат характерных точек границы части земельного участка, м
	X	Y		
1	2	3	4	5
1217	779728.35	1314753.1	данные отсутствуют	данные отсутствуют
1218	779686.38	1314800.78	данные отсутствуют	данные отсутствуют
1218	779686.38	1314800.78	данные отсутствуют	данные отсутствуют
1219	779668.95	1314810.46	данные отсутствуют	данные отсутствуют
1219	779668.95	1314810.46	данные отсутствуют	данные отсутствуют
1220	779668.93	1314810.47	данные отсутствуют	данные отсутствуют
1220	779668.93	1314810.47	данные отсутствуют	данные отсутствуют
1220	779668.93	1314810.47	данные отсутствуют	данные отсутствуют
1221	779668.06	1314811.22	данные отсутствуют	данные отсутствуют
1221	779668.06	1314811.22	данные отсутствуют	данные отсутствуют
1221	779668.06	1314811.22	данные отсутствуют	данные отсутствуют
1222	779645.56	1314819.31	данные отсутствуют	данные отсутствуют
1222	779645.56	1314819.31	данные отсутствуют	данные отсутствуют
1223	779642.71	1314818.78	данные отсутствуют	данные отсутствуют
1223	779642.71	1314818.78	данные отсутствуют	данные отсутствуют
1234	779608.45	1314740.26	данные отсутствуют	данные отсутствуют
1234	779608.45	1314740.26	данные отсутствуют	данные отсутствуют

Государственный регистратор		ФГИС ЕГРН
полное наименование должности	подпись	инициалы, фамилия

М.П.

<b>Земельный участок</b>			
(вид объекта недвижимости)			
Лист № ____ Раздела <b>4.2</b>	Всего листов раздела <b>4.2</b> : ____	Всего разделов: ____	Всего листов выписки: ____
<b>30.09.2021 № 99/2021/420869168</b>			
Кадастровый номер:		<b>02:17:000000:70 (единое землепользование)</b>	

Номер точки	Координаты, м		Описание закрепления на местности	Средняя квадратическая погрешность определения координат характерных точек границы части земельного участка, м
	X	Y		
1	2	3	4	5
1235	779608.45	1314732.25	данные отсутствуют	данные отсутствуют
1235	779608.45	1314732.25	данные отсутствуют	данные отсутствуют
1236	779607.11	1314723.25	данные отсутствуют	данные отсутствуют
1236	779607.11	1314723.25	данные отсутствуют	данные отсутствуют
1237	779607.1	1314723.22	данные отсутствуют	данные отсутствуют
1237	779607.1	1314723.22	данные отсутствуют	данные отсутствуют
1238	779603.77	1314716.23	данные отсутствуют	данные отсутствуют
1238	779603.77	1314716.23	данные отсутствуют	данные отсутствуют
1239	779603.76	1314716.21	данные отсутствуют	данные отсутствуют
1239	779603.76	1314716.21	данные отсутствуют	данные отсутствуют
1240	779597.1	1314708.55	данные отсутствуют	данные отсутствуют
1240	779597.1	1314708.55	данные отсутствуют	данные отсутствуют
1241	779597.08	1314708.53	данные отсутствуют	данные отсутствуют
1241	779597.08	1314708.53	данные отсутствуют	данные отсутствуют
1242	779597.06	1314708.52	данные отсутствуют	данные отсутствуют
1242	779597.06	1314708.52	данные отсутствуют	данные отсутствуют
1267	779469.77	1314688.85	данные отсутствуют	данные отсутствуют
Государственный регистратор				ФГИС ЕГРН
полное наименование должности			подпись	инициалы, фамилия

М.П.

Раздел 4.2

Выписка из Единого государственного реестра недвижимости об объекте недвижимости  
Сведения о частях земельного участка

<b>Земельный участок</b>			
(вид объекта недвижимости)			
Лист № ____ Раздела <b>4.2</b>	Всего листов раздела <b>4.2</b> : ____	Всего разделов: ____	Всего листов выписки: ____
<b>30.09.2021 № 99/2021/420869168</b>			
Кадастровый номер:		<b>02:17:000000:70 (единое землепользование)</b>	

Номер точки	Координаты, м		Описание закрепления на местности	Средняя квадратическая погрешность определения координат характерных точек границы части земельного участка, м
	X	Y		
1	2	3	4	5
1268	779461.44	1314689.19	данные отсутствуют	данные отсутствуют
1269	779461.4	1314689.2	данные отсутствуют	данные отсутствуют
1270	779454.08	1314693.2	данные отсутствуют	данные отсутствуют
1271	779454.06	1314693.21	данные отсутствуют	данные отсутствуют
1272	779448.73	1314698.2	данные отсутствуют	данные отсутствуют
1273	779443.06	1314703.53	данные отсутствуют	данные отсутствуют
1274	779443.05	1314703.55	данные отсутствуют	данные отсутствуют
1279	779431.68	1314689.55	данные отсутствуют	данные отсутствуют
1280	779430.56	1314679.65	данные отсутствуют	данные отсутствуют
1281	779427.12	1314668.22	данные отсутствуют	данные отсутствуют
1282	779425.94	1314666.73	данные отсутствуют	данные отсутствуют
1283	779444.9	1314670.66	данные отсутствуют	данные отсутствуют
1284	779467.35	1314666.98	данные отсутствуют	данные отсутствуют
1287	779543.4	1314710.98	данные отсутствуют	данные отсутствуют
1289	779602.5	1314683.02	данные отсутствуют	данные отсутствуют
1290	779631.37	1314717.38	данные отсутствуют	данные отсутствуют
1290	779631.37	1314717.38	данные отсутствуют	данные отсутствуют
Государственный регистратор				ФГИС ЕГРН
полное наименование должности			подпись	инициалы, фамилия

М.П.



<b>Земельный участок</b>			
(вид объекта недвижимости)			
Лист № ____ Раздела <b>4.2</b>	Всего листов раздела <b>4.2</b> : ____	Всего разделов: ____	Всего листов выписки: ____
<b>30.09.2021 № 99/2021/420869168</b>			
Кадастровый номер:		<b>02:17:000000:70 (единое землепользование)</b>	

Номер точки	Координаты, м		Описание закрепления на местности	Средняя квадратическая погрешность определения координат характерных точек границы части земельного участка, м
	X	Y		
1	2	3	4	5
1291	779641.91	1314707.76	данные отсутствуют	данные отсутствуют
1292	779734.46	1314644.99	данные отсутствуют	данные отсутствуют
1293	779744.99	1314617.95	данные отсутствуют	данные отсутствуют
1294	779766.07	1314615.22	данные отсутствуют	данные отсутствуют
1398	776844.52	1308219.6	данные отсутствуют	данные отсутствуют
1398	776844.52	1308219.6	данные отсутствуют	данные отсутствуют
1398	776844.52	1308219.6	данные отсутствуют	данные отсутствуют
1399	776872.45	1308298.2	данные отсутствуют	данные отсутствуют
1427	776879.14	1308203.47	данные отсутствуют	данные отсутствуют
1428	776860.96	1308217.41	данные отсутствуют	данные отсутствуют
1428	776860.96	1308217.41	данные отсутствуют	данные отсутствуют
1429	776855.81	1308214.34	данные отсутствуют	данные отсутствуют
1429	776855.81	1308214.34	данные отсутствуют	данные отсутствуют
1430	776798.65	1308239.83	данные отсутствуют	данные отсутствуют
1430	776798.65	1308239.83	данные отсутствуют	данные отсутствуют
1513	776798.37	1308352.72	данные отсутствуют	данные отсутствуют
1513	776798.37	1308352.72	данные отсутствуют	данные отсутствуют
Государственный регистратор				ФГИС ЕГРН
полное наименование должности			подпись	инициалы, фамилия

М.П.

Раздел 4.2

<b>Земельный участок</b>			
(вид объекта недвижимости)			
Лист № ____ Раздела <b>4.2</b>	Всего листов раздела <b>4.2</b> : ____	Всего разделов: ____	Всего листов выписки: ____
<b>30.09.2021 № 99/2021/420869168</b>			
Кадастровый номер:		<b>02:17:000000:70 (единое землепользование)</b>	

Номер точки	Координаты, м		Описание закрепления на местности	Средняя квадратическая погрешность определения координат характерных точек границы части земельного участка, м
	X	Y		
1	2	3	4	5
1514	776840.53	1308357.71	данные отсутствуют	данные отсутствуют
1514	776840.53	1308357.71	данные отсутствуют	данные отсутствуют
1515	776841.66	1308360.9	данные отсутствуют	данные отсутствуют
1515	776841.66	1308360.9	данные отсутствуют	данные отсутствуют
1516	776875.99	1308308.19	данные отсутствуют	данные отсутствуют
1516	776875.99	1308308.19	данные отсутствуют	данные отсутствуют
1517	776874.55	1308304.13	данные отсутствуют	данные отсутствуют
1517	776874.55	1308304.13	данные отсутствуют	данные отсутствуют
1518	776803.61	1308238.66	данные отсутствуют	данные отсутствуют
1518	776803.61	1308238.66	данные отсутствуют	данные отсутствуют
2867	774422.95	1318325.67	данные отсутствуют	данные отсутствуют
2868	774408.64	1318360.79	данные отсутствуют	данные отсутствуют
2869	774413.73	1318362.37	данные отсутствуют	данные отсутствуют
2870	774420.13	1318356.88	данные отсутствуют	данные отсутствуют
2871	774437.14	1318363.35	данные отсутствуют	данные отсутствуют
2872	774462.39	1318372.86	данные отсутствуют	данные отсутствуют
2873	774517.67	1318389.19	данные отсутствуют	данные отсутствуют
Государственный регистратор				ФГИС ЕГРН
полное наименование должности			подпись	инициалы, фамилия

М.П.

<b>Земельный участок</b>			
(вид объекта недвижимости)			
Лист № ____ Раздела <b>4.2</b>	Всего листов раздела <b>4.2</b> : ____	Всего разделов: ____	Всего листов выписки: ____
<b>30.09.2021 № 99/2021/420869168</b>			
Кадастровый номер:		<b>02:17:000000:70 (единое землепользование)</b>	

Номер точки	Координаты, м		Описание закрепления на местности	Средняя квадратическая погрешность определения координат характерных точек границы части земельного участка, м
	X	Y		
1	2	3	4	5
2874	774626.94	1318420.61	данные отсутствуют	данные отсутствуют
2876	774799.88	1318466.56	данные отсутствуют	данные отсутствуют
2877	774870.68	1318494.13	данные отсутствуют	данные отсутствуют
2878	774974.63	1318525.44	данные отсутствуют	данные отсутствуют
2879	775137.84	1318575.09	данные отсутствуют	данные отсутствуют
2880	775166.54	1318584.74	данные отсутствуют	данные отсутствуют
2881	775196.53	1318595.62	данные отсутствуют	данные отсутствуют
2882	775249.27	1318618.84	данные отсутствуют	данные отсутствуют
2883	775278.2	1318632.45	данные отсутствуют	данные отсутствуют
2884	775434.74	1318714.38	данные отсутствуют	данные отсутствуют
2885	775573.88	1318768.86	данные отсутствуют	данные отсутствуют
2886	775678.68	1318828.7	данные отсутствуют	данные отсутствуют
3084	774510.92	1318351.96	данные отсутствуют	данные отсутствуют
3113	774567.68	1318373.75	данные отсутствуют	данные отсутствуют
3114	774602.08	1318406.82	данные отсутствуют	данные отсутствуют
3115	774647.05	1318417.4	данные отсутствуют	данные отсутствуют
3116	774742.3	1318402.85	данные отсутствуют	данные отсутствуют
Государственный регистратор				ФГИС ЕГРН
полное наименование должности			подпись	инициалы, фамилия

М.П.

<b>Земельный участок</b>			
(вид объекта недвижимости)			
Лист № ____ Раздела <b>4.2</b>	Всего листов раздела <b>4.2</b> : ____	Всего разделов: ____	Всего листов выписки: ____
<b>30.09.2021 № 99/2021/420869168</b>			
Кадастровый номер:		<b>02:17:000000:70 (единое землепользование)</b>	

Номер точки	Координаты, м		Описание закрепления на местности	Средняя квадратическая погрешность определения координат характерных точек границы части земельного участка, м
	X	Y		
1	2	3	4	5
3187	775612.51	1318789.52	данные отсутствуют	данные отсутствуют
3188	775573.34	1318766.59	данные отсутствуют	данные отсутствуют
3189	775442.69	1318713.94	данные отсутствуют	данные отсутствуют
3190	775312.96	1318649.45	данные отсутствуют	данные отсутствуют
3191	775283.03	1318633.91	данные отсутствуют	данные отсутствуют
3192	775246.65	1318616.71	данные отсутствуют	данные отсутствуют
3193	775195.55	1318594.22	данные отсутствуют	данные отсутствуют
3194	775154.37	1318579.83	данные отсутствуют	данные отсутствуют
3195	775123.78	1318569.91	данные отсутствуют	данные отсутствуют
3196	775091.2	1318560.16	данные отсутствуют	данные отсутствуют
3197	774983.55	1318527.41	данные отсутствуют	данные отсутствуют
3198	774860.2	1318487.73	данные отсутствуют	данные отсутствуют
3199	774798.02	1318464.58	данные отсутствуют	данные отсутствуют
3201	774599.57	1318410.67	данные отсутствуют	данные отсутствуют
3202	774561.87	1318373.96	данные отсутствуют	данные отсутствуют
3294	779608.13	1314689.72	данные отсутствуют	данные отсутствуют
3295	779641.4	1314708.22	данные отсутствуют	данные отсутствуют
Государственный регистратор				ФГИС ЕГРН
полное наименование должности			подпись	инициалы, фамилия

М.П.

<b>Земельный участок</b>			
(вид объекта недвижимости)			
Лист № ____ Раздела <b>4.2</b>	Всего листов раздела <b>4.2</b> : ____	Всего разделов: ____	Всего листов выписки: ____
<b>30.09.2021 № 99/2021/420869168</b>			
Кадастровый номер:		<b>02:17:000000:70 (единое землепользование)</b>	

Номер точки	Координаты, м		Описание закрепления на местности	Средняя квадратическая погрешность определения координат характерных точек границы части земельного участка, м
	X	Y		
1	2	3	4	5
3296	779677.28	1314805.83	данные отсутствуют	данные отсутствуют
3297	779657.73	1314814.94	данные отсутствуют	данные отсутствуют
3298	779621.54	1314716.51	данные отсутствуют	данные отсутствуют
3299	780718.65	1318629.69	данные отсутствуют	данные отсутствуют
3300	780755.92	1318622.32	данные отсутствуют	данные отсутствуют
3301	780759.48	1318643.54	данные отсутствуют	данные отсутствуют
3302	780722.12	1318650.92	данные отсутствуют	данные отсутствуют
3303	780796.32	1319142.71	данные отсутствуют	данные отсутствуют
3304	780778.59	1319169.33	данные отсутствуют	данные отсутствуют
3305	780699.91	1318647.76	данные отсутствуют	данные отсутствуют
3306	780717.12	1318621	данные отсутствуют	данные отсутствуют
3307	780699.83	1318670.54	данные отсутствуют	данные отсутствуют
3308	780784.63	1319172.15	данные отсутствуют	данные отсутствуют
3309	780747.19	1319154.64	данные отсутствуют	данные отсутствуют
3310	780669.49	1318695.05	данные отсутствуют	данные отсутствуют
3311	780696.82	1318652.55	данные отсутствуют	данные отсутствуют
3312	780738	1319003.01	данные отсутствуют	данные отсутствуют

Государственный регистратор		ФГИС ЕГРН
полное наименование должности	подпись	инициалы, фамилия

М.П.

<b>Земельный участок</b>			
(вид объекта недвижимости)			
Лист № ____ Раздела <b>4.2</b>	Всего листов раздела <b>4.2</b> : ____	Всего разделов: ____	Всего листов выписки: ____
<b>30.09.2021 № 99/2021/420869168</b>			
Кадастровый номер:		<b>02:17:000000:70 (единое землепользование)</b>	

Номер точки	Координаты, м		Описание закрепления на местности	Средняя квадратическая погрешность определения координат характерных точек границы части земельного участка, м
	X	Y		
1	2	3	4	5
3312	780738	1319003.01	данные отсутствуют	данные отсутствуют
3313	779575.31	1314702.01	данные отсутствуют	данные отсутствуют
3314	779551.94	1314733.57	данные отсутствуют	данные отсутствуют
3315	779542.48	1314711.75	данные отсутствуют	данные отсутствуют
3316	779565.21	1314678.69	данные отсутствуют	данные отсутствуют
3317	780683.38	1318674.4	данные отсутствуют	данные отсутствуют
3318	780683.74	1318676.62	данные отсутствуют	данные отсутствуют
3319	780700.65	1318780.56	данные отсутствуют	данные отсутствуют
3320	780701.01	1318782.78	данные отсутствуют	данные отсутствуют
3321	780762.71	1319161.9	данные отсутствуют	данные отсутствуют
3322	780707.85	1319136.26	данные отсутствуют	данные отсутствуют
3323	780642.82	1318736.53	данные отсутствуют	данные отсутствуют
3324	780683.26	1318673.65	данные отсутствуют	данные отсутствуют
3325	780648.66	1319109.46	данные отсутствуют	данные отсутствуют
3326	780672.21	1319120.73	данные отсутствуют	данные отсутствуют
3327	780680.64	1319125.25	данные отсутствуют	данные отсутствуют
3328	780682.68	1319126.34	данные отсутствуют	данные отсутствуют

Государственный регистратор		ФГИС ЕГРН
полное наименование должности	подпись	инициалы, фамилия

М.П.

<b>Земельный участок</b>			
(вид объекта недвижимости)			
Лист № ____ Раздела <b>4.2</b>	Всего листов раздела <b>4.2</b> : ____	Всего разделов: ____	Всего листов выписки: ____
<b>30.09.2021 № 99/2021/420869168</b>			
Кадастровый номер:		<b>02:17:000000:70 (единое землепользование)</b>	

Номер точки	Координаты, м		Описание закрепления на местности	Средняя квадратическая погрешность определения координат характерных точек границы части земельного участка, м
	X	Y		
1	2	3	4	5
3329	780627.33	1319105	данные отсутствуют	данные отсутствуют
3330	780627.12	1319103.5	данные отсутствуют	данные отсутствуют
3331	780826.22	1319083.29	данные отсутствуют	данные отсутствуют
3332	780827.47	1319091.59	данные отсутствуют	данные отсутствуют
3333	780812.12	1319112.28	данные отсутствуют	данные отсутствуют
3334	780809.15	1319114.76	данные отсутствуют	данные отсутствуют
3335	780802.77	1319127.52	данные отсутствуют	данные отсутствуют
3336	780802.66	1319130.19	данные отсутствуют	данные отсутствуют
3337	780781.29	1319170.59	данные отсутствуют	данные отсутствуют
3338	780783.59	1319167.14	данные отсутствуют	данные отсутствуют
3339	780785.37	1319158.4	данные отсутствуют	данные отсутствуют
3340	780785.94	1319148.81	данные отсутствуют	данные отсутствуют
3341	780786.1	1319146.01	данные отсутствуют	данные отсутствуют
3342	780794.12	1319109.57	данные отсутствуют	данные отсутствуют
3343	780803.59	1319097.91	данные отсутствуют	данные отсутствуют
3344	780814.52	1319087.7	данные отсутствуют	данные отсутствуют
3345	779724.87	1314660.2	данные отсутствуют	данные отсутствуют
Государственный регистратор				ФГИС ЕГРН
полное наименование должности			подпись	инициалы, фамилия

М.П.

<b>Земельный участок</b>			
(вид объекта недвижимости)			
Лист № ____ Раздела <b>4.2</b>	Всего листов раздела <b>4.2</b> : ____	Всего разделов: ____	Всего листов выписки: ____
<b>30.09.2021 № 99/2021/420869168</b>			
Кадастровый номер:		<b>02:17:000000:70 (единое землепользование)</b>	

Номер точки	Координаты, м		Описание закрепления на местности	Средняя квадратическая погрешность определения координат характерных точек границы части земельного участка, м
	X	Y		
1	2	3	4	5
3346	779738.93	1314662.28	данные отсутствуют	данные отсутствуют
3347	779767.05	1314666.45	данные отсутствуют	данные отсутствуют
3348	779788.4	1314672.7	данные отсутствуют	данные отсутствуют
3349	779796.52	1314672.19	данные отсутствуют	данные отсутствуют
3350	779798.61	1314677.33	данные отсутствуют	данные отсутствуют
3351	779638.87	1314815.59	данные отсутствуют	данные отсутствуют
3352	779608.44	1314740.61	данные отсутствуют	данные отсутствуют
3353	779595.2	1314707.97	данные отсутствуют	данные отсутствуют
3354	779588.92	1314692.51	данные отсутствуют	данные отсутствуют
3355	779592.1	1314691.96	данные отсутствуют	данные отсутствуют
3356	779606.15	1314699.25	данные отсутствуют	данные отсутствуют
3357	779611.88	1314712.79	данные отсутствуют	данные отсутствуют
3358	779615.53	1314732.58	данные отсутствуют	данные отсутствуют
3359	779619.69	1314762.26	данные отсутствуют	данные отсутствуют
3360	779625.94	1314781	данные отсутствуют	данные отсутствуют
3361	779631.67	1314794.54	данные отсутствуют	данные отсутствуют
3362	779635.83	1314804.43	данные отсутствуют	данные отсутствуют
Государственный регистратор				ФГИС ЕГРН
полное наименование должности			подпись	инициалы, фамилия

М.П.

<b>Земельный участок</b>			
(вид объекта недвижимости)			
Лист № ____ Раздела <b>4.2</b>	Всего листов раздела <b>4.2</b> : ____	Всего разделов: ____	Всего листов выписки: ____
<b>30.09.2021 № 99/2021/420869168</b>			
Кадастровый номер:		<b>02:17:000000:70 (единое землепользование)</b>	

Номер точки	Координаты, м		Описание закрепления на местности	Средняя квадратическая погрешность определения координат характерных точек границы части земельного участка, м
	X	Y		
1	2	3	4	5
3363	779644.17	1314811.72	данные отсутствуют	данные отсутствуют
3364	779655.1	1314811.72	данные отсутствуют	данные отсутствуют
3365	779671.76	1314804.43	данные отсутствуют	данные отсутствуют
3366	779682.7	1314794.02	данные отсутствуют	данные отсутствуют
3367	779683.47	1314793.09	данные отсутствуют	данные отсутствуют
3368	779700.92	1314772.15	данные отсутствуют	данные отсутствуют
3369	779701.55	1314771.01	данные отсутствуют	данные отсутствуют
3370	779668.54	1314689.7	данные отсутствуют	данные отсутствуют
3371	779710.85	1314661.01	данные отсутствуют	данные отсутствуют
3372	779711.57	1314662.79	данные отсутствуют	данные отсутствуют
3373	779712.9	1314661.76	данные отсутствуют	данные отсутствуют
3374	776846.57	1308353.36	данные отсутствуют	данные отсутствуют
3375	776793.52	1308350.3	данные отсутствуют	данные отсутствуют
3376	776763.32	1308248.11	данные отсутствуют	данные отсутствуют
3377	776811.57	1308234.95	данные отсутствуют	данные отсутствуют
3378	776861.54	1308330.37	данные отсутствуют	данные отсутствуют
3379	776853.08	1308312.79	данные отсутствуют	данные отсутствуют

Государственный регистратор		ФГИС ЕГРН
полное наименование должности	подпись	инициалы, фамилия

М.П.

<b>Земельный участок</b>			
(вид объекта недвижимости)			
Лист № ____ Раздела <b>4.2</b>	Всего листов раздела <b>4.2</b> : ____	Всего разделов: ____	Всего листов выписки: ____
<b>30.09.2021 № 99/2021/420869168</b>			
Кадастровый номер:		<b>02:17:000000:70 (единое землепользование)</b>	

Номер точки	Координаты, м		Описание закрепления на местности	Средняя квадратическая погрешность определения координат характерных точек границы части земельного участка, м
	X	Y		
1	2	3	4	5
3380	776823.36	1308232.26	данные отсутствуют	данные отсутствуют
3381	776822.35	1308229.93	данные отсутствуют	данные отсутствуют
3382	776868.77	1308211.42	данные отсутствуют	данные отсутствуют
3383	776870.05	1308214.36	данные отсутствуют	данные отсутствуют
3384	776893.05	1308276.7	данные отсутствуют	данные отсутствуют
3385	776872.87	1308296.95	данные отсутствуют	данные отсутствуют
3386	777303.21	1319627.87	данные отсутствуют	данные отсутствуют
3387	777462.38	1319774.74	данные отсутствуют	данные отсутствуют
3388	777494.86	1319885.36	данные отсутствуют	данные отсутствуют
3389	777470.9	1320024.4	данные отсутствуют	данные отсутствуют
3390	777460.5	1320044.55	данные отсутствуют	данные отсутствуют
3391	777457.65	1320041.33	данные отсутствуют	данные отсутствуют
3392	777467.06	1320023.12	данные отсутствуют	данные отсутствуют
3393	777490.78	1319885.6	данные отсутствуют	данные отсутствуют
3394	777458.86	1319776.94	данные отсутствуют	данные отсутствуют
3395	777299.31	1319629.7	данные отсутствуют	данные отсутствуют
3396	775634.88	1318758.54	данные отсутствуют	данные отсутствуют

Государственный регистратор		ФГИС ЕГРН
полное наименование должности	подпись	инициалы, фамилия

М.П.

<b>Земельный участок</b>			
(вид объекта недвижимости)			
Лист № ____ Раздела <b>4.2</b>	Всего листов раздела <b>4.2</b> : ____	Всего разделов: ____	Всего листов выписки: ____
<b>30.09.2021 № 99/2021/420869168</b>			
Кадастровый номер:		<b>02:17:000000:70 (единое землепользование)</b>	

Номер точки	Координаты, м		Описание закрепления на местности	Средняя квадратическая погрешность определения координат характерных точек границы части земельного участка, м
	X	Y		
1	2	3	4	5
3397	775694.85	1318789.36	данные отсутствуют	данные отсутствуют
3398	775693.32	1318793.07	данные отсутствуют	данные отсутствуют
3399	775633.12	1318762.14	данные отсутствуют	данные отсутствуют
3400	775631.51	1318761.4	данные отсутствуют	данные отсутствуют
3401	775633.78	1318758.04	данные отсутствуют	данные отсутствуют
3402	774754.76	1318403.73	данные отсутствуют	данные отсутствуют
3403	774737.98	1318403.51	данные отсутствуют	данные отсутствуют
3404	774621.86	1318373.34	данные отсутствуют	данные отсутствуют
3405	774637.36	1318373.22	данные отсутствуют	данные отсутствуют
3406	774427.57	1318315.29	данные отсутствуют	данные отсутствуют
3407	774458.04	1318326.62	данные отсутствуют	данные отсутствуют
3408	774510.49	1318340.25	данные отсутствуют	данные отсутствуют
3409	774510.64	1318344.44	данные отсутствуют	данные отсутствуют
3410	774456.84	1318330.46	данные отсутствуют	данные отсутствуют
3411	774425.93	1318318.96	данные отсутствуют	данные отсутствуют
3412	774431.62	1318306.17	данные отсутствуют	данные отсутствуют
3413	774436.43	1318307.55	данные отсутствуют	данные отсутствуют
Государственный регистратор				ФГИС ЕГРН
полное наименование должности			подпись	инициалы, фамилия

М.П.

<b>Земельный участок</b>			
(вид объекта недвижимости)			
Лист № ____ Раздела <b>4.2</b>	Всего листов раздела <b>4.2</b> : ____	Всего разделов: ____	Всего листов выписки: ____
<b>30.09.2021 № 99/2021/420869168</b>			
Кадастровый номер:		<b>02:17:000000:70 (единое землепользование)</b>	

Номер точки	Координаты, м		Описание закрепления на местности	Средняя квадратическая погрешность определения координат характерных точек границы части земельного участка, м
	X	Y		
1	2	3	4	5
3414	774436.95	1318309.78	данные отсутствуют	данные отсутствуют
3415	774454.82	1318316.58	данные отсутствуют	данные отсутствуют
3416	774478.31	1318325.43	данные отсутствуют	данные отсутствуют
3417	774510.29	1318334.87	данные отсутствуют	данные отсутствуют
3418	774672	1318432.16	данные отсутствуют	данные отсутствуют
3419	775632.15	1318760.46	данные отсутствуют	данные отсутствуют
3420	775658.76	1318777.47	данные отсутствуют	данные отсутствуют
3421	775692.15	1318795.92	данные отсутствуют	данные отсутствуют
3422	774659.23	1318430.38	данные отсутствуют	данные отсутствуют
3423	774711.59	1318393.99	данные отсутствуют	данные отсутствуют
3424	774741.17	1318403.02	данные отсутствуют	данные отсутствуют
3425	774642.81	1318373.18	данные отсутствуют	данные отсутствуют
3426	777169.25	1319690.9	данные отсутствуют	данные отсутствуют
3427	777187.84	1319739.28	данные отсутствуют	данные отсутствуют
3428	777205.08	1319784.49	данные отсутствуют	данные отсутствуют
3429	777227.84	1319838.99	данные отсутствуют	данные отсутствуют
3430	777242.85	1319854.32	данные отсутствуют	данные отсутствуют
Государственный регистратор				ФГИС ЕГРН
полное наименование должности			подпись	инициалы, фамилия

М.П.

<b>Земельный участок</b>			
(вид объекта недвижимости)			
Лист № ____ Раздела <b>4.2</b>	Всего листов раздела <b>4.2</b> : ____	Всего разделов: ____	Всего листов выписки: ____
<b>30.09.2021 № 99/2021/420869168</b>			
Кадастровый номер:		<b>02:17:000000:70 (единое землепользование)</b>	

Номер точки	Координаты, м		Описание закрепления на местности	Средняя квадратическая погрешность определения координат характерных точек границы части земельного участка, м
	X	Y		
1	2	3	4	5
3431	777256.35	1319889.98	данные отсутствуют	данные отсутствуют
3432	777256.17	1319903.55	данные отсутствуют	данные отсутствуют
3433	777256.32	1319904.38	данные отсутствуют	данные отсутствуют
3434	777270.9	1319934.26	данные отсутствуют	данные отсутствуют
3435	777275.23	1319950.56	данные отсутствуют	данные отсутствуют
3436	777287.82	1319972.87	данные отсутствуют	данные отсутствуют
3437	777300.71	1320023	данные отсутствуют	данные отсутствуют
3438	780724.46	1319134.17	данные отсутствуют	данные отсутствуют
3439	780726.49	1319144.97	данные отсутствуют	данные отсутствуют
3440	780722.02	1319142.88	данные отсутствуют	данные отсутствуют
3441	780720.52	1319134.88	данные отсутствуют	данные отсутствуют
3442	780650.4	1318724.74	данные отсутствуют	данные отсутствуют
3443	780653.61	1318719.75	данные отсутствуют	данные отсутствуют
3444	779696.12	1314765.89	данные отсутствуют	данные отсутствуют
3445	779707.4	1314776.9	данные отсутствуют	данные отсутствуют
3446	779704.75	1314779.91	данные отсутствуют	данные отсутствуют
3447	779692.69	1314768.14	данные отсутствуют	данные отсутствуют

Государственный регистратор		ФГИС ЕГРН
полное наименование должности	подпись	инициалы, фамилия

М.П.

<b>Земельный участок</b>			
(вид объекта недвижимости)			
Лист № ____ Раздела <b>4.2</b>	Всего листов раздела <b>4.2</b> : ____	Всего разделов: ____	Всего листов выписки: ____
<b>30.09.2021 № 99/2021/420869168</b>			
Кадастровый номер:		<b>02:17:000000:70 (единое землепользование)</b>	

Номер точки	Координаты, м		Описание закрепления на местности	Средняя квадратическая погрешность определения координат характерных точек границы части земельного участка, м
	X	Y		
1	2	3	4	5
3448	779664.13	1314692.69	данные отсутствуют	данные отсутствуют
3449	779667.53	1314690.38	данные отсутствуют	данные отсутствуют
3450	776809.98	1308354.09	данные отсутствуют	данные отсутствуют
3451	776805.66	1308353.58	данные отсутствуют	данные отсутствуют
3452	776773.66	1308245.69	данные отсутствуют	данные отсутствуют
3453	776777.56	1308244.77	данные отсутствуют	данные отсутствуют
3454	780819.85	1319005.52	данные отсутствуют	данные отсутствуют
3455	780822.46	1319017.02	данные отсутствуют	данные отсутствуют
3456	780793.31	1319152.42	данные отсутствуют	данные отсутствуют
3457	780793.29	1319146.26	данные отсутствуют	данные отсутствуют
3458	780793.29	1319146.06	данные отсутствуют	данные отсутствуют
3459	780793.35	1319143.56	данные отсутствуют	данные отсутствуют
3460	780794.87	1319113.02	данные отсутствуют	данные отсутствуют
3461	780791.47	1319091.3	данные отсутствуют	данные отсутствуют
3462	780787.87	1319084.07	данные отсутствуют	данные отсутствуют
3463	780785.07	1319077.22	данные отсутствуют	данные отсутствуют
3464	780783.86	1319072.83	данные отсутствуют	данные отсутствуют

Государственный регистратор		ФГИС ЕГРН
полное наименование должности	подпись	инициалы, фамилия

М.П.

Земельный участок				
(вид объекта недвижимости)				
Лист № ____ Раздела <b>4.2</b>		Всего листов раздела <b>4.2</b> : ____		Всего разделов: ____
30.09.2021 № 99/2021/420869168				
Кадастровый номер:			02:17:000000:70 (единое землепользование)	
Номер точки	Координаты, м		Описание закрепления на местности	Средняя квадратическая погрешность определения координат характерных точек границы части земельного участка, м
	X	Y		
1	2	3	4	5
3465	780756.53	1318952.45	данные отсутствуют	данные отсутствуют
3466	780755.96	1318949.53	данные отсутствуют	данные отсутствуют
3467	780746.77	1318893.81	данные отсутствуют	данные отсутствуют
3468	780735.28	1318825.15	данные отсутствуют	данные отсутствуют
3469	780716.16	1318687.69	данные отсутствуют	данные отсутствуют
3470	780707.51	1318635.94	данные отсутствуют	данные отсутствуют
3471	779467.55	1314667.05	данные отсутствуют	данные отсутствуют
3472	779476.5	1314688.85	данные отсутствуют	данные отсутствуют
3473	779439.45	1314708.71	данные отсутствуют	данные отсутствуют
3474	779430.92	1314682.8	данные отсутствуют	данные отсутствуют
3475	779426.98	1314668.04	данные отсутствуют	данные отсутствуют
3476	779426.4	1314667.31	данные отсутствуют	данные отсутствуют
3477	779798.42	1314677.35	данные отсутствуют	данные отсутствуют
3478	779638.62	1314815.38	данные отсутствуют	данные отсутствуют
3479	779608.43	1314741.02	данные отсутствуют	данные отсутствуют
3480	779594.98	1314707.91	данные отсутствуют	данные отсутствуют
3481	779583.95	1314680.73	данные отсутствуют	данные отсутствуют
Государственный регистратор				ФГИС ЕГРН
полное наименование должности			подпись	инициалы, фамилия

М.П.

Раздел 4.2

Выписка из Единого государственного реестра недвижимости об объекте недвижимости  
Сведения о частях земельного участка

Земельный участок				
(вид объекта недвижимости)				
Лист № ____ Раздела <b>4.2</b>		Всего листов раздела <b>4.2</b> : ____		Всего разделов: ____
30.09.2021 № 99/2021/420869168				
Кадастровый номер:			02:17:000000:70 (единое землепользование)	
Номер точки	Координаты, м		Описание закрепления на местности	Средняя квадратическая погрешность определения координат характерных точек границы части земельного участка, м
	X	Y		
1	2	3	4	5
3482	779774.91	1314619.43	данные отсутствуют	данные отсутствуют
3483	780784.96	1318831.79	данные отсутствуют	данные отсутствуют
3484	780791.28	1318870.65	данные отсутствуют	данные отсутствуют
3485	780827.26	1319091.75	данные отсутствуют	данные отсутствуют
3486	780626.75	1319104.77	данные отсутствуют	данные отсутствуют
3487	780583.04	1318836.13	данные отсутствуют	данные отсутствуют
3488	780743.89	1318579.37	данные отсутствуют	данные отсутствуют
3489	776703	1308305.03	данные отсутствуют	данные отсутствуют
3490	776701.86	1308304.79	данные отсутствуют	данные отсутствуют
3491	776690.18	1308265.26	данные отсутствуют	данные отсутствуют
3492	776880.31	1308202.93	данные отсутствуют	данные отсутствуют
3493	776899.98	1308269.47	данные отсутствуют	данные отсутствуют
3494	778577.01	1319815.21	данные отсутствуют	данные отсутствуют
3494	778577.01	1319815.21	данные отсутствуют	данные отсутствуют
3495	778534.2	1319807.14	данные отсутствуют	данные отсутствуют
3495	778534.2	1319807.14	данные отсутствуют	данные отсутствуют
3496	778539.33	1319804.82	данные отсутствуют	данные отсутствуют
Государственный регистратор				ФГИС ЕГРН
полное наименование должности			подпись	инициалы, фамилия

М.П.



<b>Земельный участок</b>			
(вид объекта недвижимости)			
Лист № ____ Раздела <b>4.2</b>	Всего листов раздела <b>4.2</b> : ____	Всего разделов: ____	Всего листов выписки: ____
<b>30.09.2021 № 99/2021/420869168</b>			
Кадастровый номер:		<b>02:17:000000:70 (единое землепользование)</b>	

Номер точки	Координаты, м		Описание закрепления на местности	Средняя квадратическая погрешность определения координат характерных точек границы части земельного участка, м
	X	Y		
1	2	3	4	5
3496	778539.33	1319804.82	данные отсутствуют	данные отсутствуют
3497	778549.01	1319807.52	данные отсутствуют	данные отсутствуют
3497	778549.01	1319807.52	данные отсутствуют	данные отсутствуют
3498	778563.44	1319808.63	данные отсутствуют	данные отсутствуют
3498	778563.44	1319808.63	данные отсутствуют	данные отсутствуют
3499	778571.64	1319813.13	данные отсутствуют	данные отсутствуют
3499	778571.64	1319813.13	данные отсутствуют	данные отсутствуют
3500	779238.29	1319186.87	данные отсутствуют	данные отсутствуют
3500	779238.29	1319186.87	данные отсутствуют	данные отсутствуют
3501	779235.5	1319188.27	данные отсутствуют	данные отсутствуют
3501	779235.5	1319188.27	данные отсутствуют	данные отсутствуют
3502	779231.85	1319188.09	данные отсутствуют	данные отсутствуют
3502	779231.85	1319188.09	данные отсутствуют	данные отсутствуют
3503	779228.84	1319182.71	данные отсутствуют	данные отсутствуют
3503	779228.84	1319182.71	данные отсутствуют	данные отсутствуют
3504	779228.52	1319181.23	данные отсутствуют	данные отсутствуют
3504	779228.52	1319181.23	данные отсутствуют	данные отсутствуют
Государственный регистратор				ФГИС ЕГРН
полное наименование должности			подпись	инициалы, фамилия

М.П.

Раздел 4.2

<b>Земельный участок</b>			
(вид объекта недвижимости)			
Лист № ____ Раздела <b>4.2</b>	Всего листов раздела <b>4.2</b> : ____	Всего разделов: ____	Всего листов выписки: ____
<b>30.09.2021 № 99/2021/420869168</b>			
Кадастровый номер:		<b>02:17:000000:70 (единое землепользование)</b>	

Номер точки	Координаты, м		Описание закрепления на местности	Средняя квадратическая погрешность определения координат характерных точек границы части земельного участка, м
	X	Y		
1	2	3	4	5
3505	779955.75	1318834.26	данные отсутствуют	данные отсутствуют
3505	779955.75	1318834.26	данные отсутствуют	данные отсутствуют
3506	779953.43	1318834.23	данные отсутствуют	данные отсутствуют
3506	779953.43	1318834.23	данные отсутствуют	данные отсутствуют
3507	779956.45	1318833.95	данные отсутствуют	данные отсутствуют
3507	779956.45	1318833.95	данные отсутствуют	данные отсутствуют
3508	779975.63	1318821.66	данные отсутствуют	данные отсутствуют
3508	779975.63	1318821.66	данные отсутствуют	данные отсутствуют
3509	779974.36	1318823.12	данные отсутствуют	данные отсутствуют
3509	779974.36	1318823.12	данные отсутствуют	данные отсутствуют
3510	779962.15	1318831.45	данные отсутствуют	данные отсутствуют
3510	779962.15	1318831.45	данные отсутствуют	данные отсутствуют
3511	779957.46	1318833.51	данные отсутствуют	данные отсутствуют
3511	779957.46	1318833.51	данные отсутствуют	данные отсутствуют
3512	780022.59	1318629.36	данные отсутствуют	данные отсутствуют
3513	780028.35	1318635.7	данные отсутствуют	данные отсутствуют
3514	780048.65	1318653.93	данные отсутствуют	данные отсутствуют
Государственный регистратор				ФГИС ЕГРН
полное наименование должности			подпись	инициалы, фамилия

М.П.

<b>Земельный участок</b>			
(вид объекта недвижимости)			
Лист № ____ Раздела <b>4.2</b>	Всего листов раздела <b>4.2</b> : ____	Всего разделов: ____	Всего листов выписки: ____
<b>30.09.2021 № 99/2021/420869168</b>			
Кадастровый номер:		<b>02:17:000000:70 (единое землепользование)</b>	

Номер точки	Координаты, м		Описание закрепления на местности	Средняя квадратическая погрешность определения координат характерных точек границы части земельного участка, м
	X	Y		
1	2	3	4	5
3515	780056.45	1318662.14	данные отсутствуют	данные отсутствуют
3516	780410.15	1318865.89	данные отсутствуют	данные отсутствуют
3517	780411.7	1318866.51	данные отсутствуют	данные отсутствуют
3518	780426.29	1318874.24	данные отсутствуют	данные отсутствуют
3519	780439.42	1318884.26	данные отсутствуют	данные отсутствуют
3520	780450.36	1318895.84	данные отсутствуют	данные отсутствуют
3521	780460.37	1318908.3	данные отсутствуют	данные отсутствуют
3522	780469.61	1318921.99	данные отсутствуют	данные отсутствуют
3523	780476.48	1318937.01	данные отсутствуют	данные отсутствуют
3524	780480.78	1318952.95	данные отсутствуют	данные отсутствуют
3525	780484.16	1318973.6	данные отсутствуют	данные отсутствуют
3526	780485.45	1318990.07	данные отсутствуют	данные отсутствуют
3527	780484.01	1319006.52	данные отсутствуют	данные отсутствуют
3528	780485.22	1319029.13	данные отсутствуют	данные отсутствуют
3529	780518.01	1319041.96	данные отсутствуют	данные отсутствуют
3530	780538.03	1319031.19	данные отсутствуют	данные отсутствуют
3531	780561.84	1319016.76	данные отсутствуют	данные отсутствуют
Государственный регистратор				ФГИС ЕГРН
полное наименование должности			подпись	инициалы, фамилия

М.П.

Раздел 4.2

Выписка из Единого государственного реестра недвижимости об объекте недвижимости  
Сведения о частях земельного участка

<b>Земельный участок</b>			
(вид объекта недвижимости)			
Лист № ____ Раздела <b>4.2</b>	Всего листов раздела <b>4.2</b> : ____	Всего разделов: ____	Всего листов выписки: ____
<b>30.09.2021 № 99/2021/420869168</b>			
Кадастровый номер:		<b>02:17:000000:70 (единое землепользование)</b>	

Номер точки	Координаты, м		Описание закрепления на местности	Средняя квадратическая погрешность определения координат характерных точек границы части земельного участка, м
	X	Y		
1	2	3	4	5
3532	780576.9	1319009.99	данные отсутствуют	данные отсутствуют
3533	780592.87	1319005.79	данные отсутствуют	данные отсутствуют
3534	780621.21	1319003.08	данные отсутствуют	данные отсутствуют
3535	780637.73	1319003.14	данные отсутствуют	данные отсутствуют
3536	780654.01	1319005.91	данные отсутствуют	данные отсутствуют
3537	780676.15	1319013.09	данные отсутствуют	данные отсутствуют
3538	780691.79	1319019.88	данные отсутствуют	данные отсутствуют
3539	780707.51	1319028.38	данные отсутствуют	данные отсутствуют
3540	780725.14	1319035.52	данные отсутствуют	данные отсутствуют
3541	780739.9	1319029.51	данные отсутствуют	данные отсутствуют
3542	780751.5	1319017.75	данные отсутствуют	данные отсутствуют
3543	780764.34	1319007.32	данные отсутствуют	данные отсутствуют
3544	780778.01	1318998.05	данные отсутствуют	данные отсутствуют
3545	780793.02	1318991.16	данные отсутствуют	данные отсутствуют
3546	780815.15	1318984.8	данные отсутствуют	данные отсутствуют
3547	780833.67	1319083.39	данные отсутствуют	данные отсутствуют
3547	780833.67	1319083.39	данные отсутствуют	данные отсутствуют
Государственный регистратор				ФГИС ЕГРН
полное наименование должности			подпись	инициалы, фамилия

М.П.

<b>Земельный участок</b>			
(вид объекта недвижимости)			
Лист № ____ Раздела <b>4.2</b>	Всего листов раздела <b>4.2</b> : ____	Всего разделов: ____	Всего листов выписки: ____
<b>30.09.2021 № 99/2021/420869168</b>			
Кадастровый номер:		<b>02:17:000000:70 (единое землепользование)</b>	

Номер точки	Координаты, м		Описание закрепления на местности	Средняя квадратическая погрешность определения координат характерных точек границы части земельного участка, м
	X	Y		
1	2	3	4	5
3548	780827.11	1319085.17	данные отсутствуют	данные отсутствуют
3548	780827.11	1319085.17	данные отсутствуют	данные отсутствуют
3549	780816.68	1319093.58	данные отсутствуют	данные отсутствуют
3549	780816.68	1319093.58	данные отсутствуют	данные отсутствуют
3550	780807.4	1319106.78	данные отсутствуют	данные отсутствуют
3550	780807.4	1319106.78	данные отсутствуют	данные отсутствуют
3551	780806.5	1319126.68	данные отсутствуют	данные отсутствуют
3551	780806.5	1319126.68	данные отсутствуют	данные отсутствуют
3552	780687.8	1319128.32	данные отсутствуют	данные отсутствуют
3552	780687.8	1319128.32	данные отсутствуют	данные отсутствуют
3553	780687.58	1319128.2	данные отсутствуют	данные отсутствуют
3553	780687.58	1319128.2	данные отсутствуют	данные отсутствуют
3554	780664.83	1319118.98	данные отсутствуют	данные отсутствуют
3554	780664.83	1319118.98	данные отсутствуют	данные отсутствуют
3555	780644.25	1319107.86	данные отсутствуют	данные отсутствуют
3555	780644.25	1319107.86	данные отсутствуют	данные отсутствуют
3556	780629.13	1319102.77	данные отсутствуют	данные отсутствуют

Государственный регистратор		ФГИС ЕГРН
полное наименование должности	подпись	инициалы, фамилия

М.П.

<b>Земельный участок</b>			
(вид объекта недвижимости)			
Лист № ____ Раздела <b>4.2</b>	Всего листов раздела <b>4.2</b> : ____	Всего разделов: ____	Всего листов выписки: ____
<b>30.09.2021 № 99/2021/420869168</b>			
Кадастровый номер:		<b>02:17:000000:70 (единое землепользование)</b>	

Номер точки	Координаты, м		Описание закрепления на местности	Средняя квадратическая погрешность определения координат характерных точек границы части земельного участка, м
	X	Y		
1	2	3	4	5
3556	780629.13	1319102.77	данные отсутствуют	данные отсутствуют
3557	780622.84	1319103.27	данные отсутствуют	данные отсутствуют
3557	780622.84	1319103.27	данные отсутствуют	данные отсутствуют
3558	780617.63	1319103.68	данные отсутствуют	данные отсутствуют
3558	780617.63	1319103.68	данные отсутствуют	данные отсутствуют
3559	780610.24	1319104.27	данные отсутствуют	данные отсутствуют
3559	780610.24	1319104.27	данные отсутствуют	данные отсутствуют
3560	780598.85	1319110.57	данные отсутствуют	данные отсутствуют
3560	780598.85	1319110.57	данные отсутствуют	данные отсутствуют
3561	780597.36	1319112.46	данные отсутствуют	данные отсутствуют
3561	780597.36	1319112.46	данные отсутствуют	данные отсутствуют
3562	780542.43	1319143.63	данные отсутствуют	данные отсутствуют
3562	780542.43	1319143.63	данные отсутствуют	данные отсутствуют
3563	780534.68	1319143.06	данные отсутствуют	данные отсутствуют
3563	780534.68	1319143.06	данные отсутствуют	данные отсутствуют
3564	780509.23	1319141.62	данные отсутствуют	данные отсутствуют
3564	780509.23	1319141.62	данные отсутствуют	данные отсутствуют

Государственный регистратор		ФГИС ЕГРН
полное наименование должности	подпись	инициалы, фамилия

М.П.

<b>Земельный участок</b>			
(вид объекта недвижимости)			
Лист № ____ Раздела <b>4.2</b>	Всего листов раздела <b>4.2</b> : ____	Всего разделов: ____	Всего листов выписки: ____
<b>30.09.2021 № 99/2021/420869168</b>			
Кадастровый номер:		<b>02:17:000000:70 (единое землепользование)</b>	

Номер точки	Координаты, м		Описание закрепления на местности	Средняя квадратическая погрешность определения координат характерных точек границы части земельного участка, м
	X	Y		
1	2	3	4	5
3565	780494.35	1319140.21	данные отсутствуют	данные отсутствуют
3565	780494.35	1319140.21	данные отсутствуют	данные отсутствуют
3566	780455.27	1319124.54	данные отсутствуют	данные отсутствуют
3566	780455.27	1319124.54	данные отсутствуют	данные отсутствуют
3567	780436.19	1319121.66	данные отсутствуют	данные отсутствуют
3567	780436.19	1319121.66	данные отсутствуют	данные отсутствуют
3568	780419.9	1319125.42	данные отсутствуют	данные отсутствуют
3568	780419.9	1319125.42	данные отсутствуют	данные отсутствуют
3569	780390.8	1319147.91	данные отсутствуют	данные отсутствуют
3569	780390.8	1319147.91	данные отсутствуют	данные отсутствуют
3570	780345.33	1319134.51	данные отсутствуют	данные отсутствуют
3570	780345.33	1319134.51	данные отсутствуют	данные отсутствуют
3571	780342.18	1319129.92	данные отсутствуют	данные отсутствуют
3571	780342.18	1319129.92	данные отсутствуют	данные отсутствуют
3572	780331.23	1319112.52	данные отсутствуют	данные отсутствуют
3572	780331.23	1319112.52	данные отсутствуют	данные отсутствуют
3573	780316.54	1319099.54	данные отсутствуют	данные отсутствуют

Государственный регистратор		ФГИС ЕГРН
полное наименование должности	подпись	инициалы, фамилия

М.П.

<b>Земельный участок</b>			
(вид объекта недвижимости)			
Лист № ____ Раздела <b>4.2</b>	Всего листов раздела <b>4.2</b> : ____	Всего разделов: ____	Всего листов выписки: ____
<b>30.09.2021 № 99/2021/420869168</b>			
Кадастровый номер:		<b>02:17:000000:70 (единое землепользование)</b>	

Номер точки	Координаты, м		Описание закрепления на местности	Средняя квадратическая погрешность определения координат характерных точек границы части земельного участка, м
	X	Y		
1	2	3	4	5
3573	780316.54	1319099.54	данные отсутствуют	данные отсутствуют
3574	780282.79	1319084.54	данные отсутствуют	данные отсутствуют
3574	780282.79	1319084.54	данные отсутствуют	данные отсутствуют
3575	780263.18	1319072.49	данные отсутствуют	данные отсутствуют
3575	780263.18	1319072.49	данные отсутствуют	данные отсутствуют
3576	780254.71	1319060.82	данные отсутствуют	данные отсутствуют
3576	780254.71	1319060.82	данные отсутствуют	данные отсутствуют
3577	780252.86	1319055.5	данные отсутствуют	данные отсутствуют
3577	780252.86	1319055.5	данные отсутствуют	данные отсутствуют
3578	780251.7	1319045.87	данные отсутствуют	данные отсутствуют
3578	780251.7	1319045.87	данные отсутствуют	данные отсутствуют
3579	780255.73	1319036.05	данные отсутствуют	данные отсутствуют
3579	780255.73	1319036.05	данные отсутствуют	данные отсутствуют
3580	780260.92	1319032.22	данные отсутствуют	данные отсутствуют
3580	780260.92	1319032.22	данные отсутствуют	данные отсутствуют
3581	780290.48	1319032.5	данные отсутствуют	данные отсутствуют
3581	780290.48	1319032.5	данные отсутствуют	данные отсутствуют

Государственный регистратор		ФГИС ЕГРН
полное наименование должности	подпись	инициалы, фамилия

М.П.

<b>Земельный участок</b>			
(вид объекта недвижимости)			
Лист № ____ Раздела <b>4.2</b>	Всего листов раздела <b>4.2</b> : ____	Всего разделов: ____	Всего листов выписки: ____
<b>30.09.2021 № 99/2021/420869168</b>			
Кадастровый номер:		<b>02:17:000000:70 (единое землепользование)</b>	

Номер точки	Координаты, м		Описание закрепления на местности	Средняя квадратическая погрешность определения координат характерных точек границы части земельного участка, м
	X	Y		
1	2	3	4	5
3582	780318.37	1319035.51	данные отсутствуют	данные отсутствуют
3582	780318.37	1319035.51	данные отсутствуют	данные отсутствуют
3583	780351.1	1319023.65	данные отсутствуют	данные отсутствуют
3583	780351.1	1319023.65	данные отсутствуют	данные отсутствуют
3584	780359.27	1319018.5	данные отсутствуют	данные отсутствуют
3584	780359.27	1319018.5	данные отсутствуют	данные отсутствуют
3585	780381.97	1319001.38	данные отсутствуют	данные отсутствуют
3585	780381.97	1319001.38	данные отсутствуют	данные отсутствуют
3586	780385.45	1318989.64	данные отсутствуют	данные отсутствуют
3586	780385.45	1318989.64	данные отсутствуют	данные отсутствуют
3587	780382.41	1318970.93	данные отсутствуют	данные отсутствуют
3587	780382.41	1318970.93	данные отсутствуют	данные отсутствуют
3588	780372.4	1318958.47	данные отсутствуют	данные отсутствуют
3588	780372.4	1318958.47	данные отсутствуют	данные отсутствуют
3589	780342.54	1318945.71	данные отсутствуют	данные отсутствуют
3589	780342.54	1318945.71	данные отсутствуют	данные отсутствуют
3590	780305.87	1318935.83	данные отсутствуют	данные отсутствуют
Государственный регистратор				ФГИС ЕГРН
полное наименование должности			подпись	инициалы, фамилия

М.П.

<b>Земельный участок</b>			
(вид объекта недвижимости)			
Лист № ____ Раздела <b>4.2</b>	Всего листов раздела <b>4.2</b> : ____	Всего разделов: ____	Всего листов выписки: ____
<b>30.09.2021 № 99/2021/420869168</b>			
Кадастровый номер:		<b>02:17:000000:70 (единое землепользование)</b>	

Номер точки	Координаты, м		Описание закрепления на местности	Средняя квадратическая погрешность определения координат характерных точек границы части земельного участка, м
	X	Y		
1	2	3	4	5
3590	780305.87	1318935.83	данные отсутствуют	данные отсутствуют
3591	780303.81	1318935.34	данные отсутствуют	данные отсутствуют
3591	780303.81	1318935.34	данные отсутствуют	данные отсутствуют
3592	780282.16	1318928.78	данные отсутствуют	данные отсутствуют
3592	780282.16	1318928.78	данные отсутствуют	данные отсутствуют
3593	780278.57	1318927.34	данные отсутствуют	данные отсутствуют
3593	780278.57	1318927.34	данные отсутствуют	данные отсутствуют
3594	780265.77	1318927.17	данные отсутствуют	данные отсутствуют
3594	780265.77	1318927.17	данные отсутствуют	данные отсутствуют
3595	780253.11	1318930.85	данные отсутствуют	данные отсутствуют
3595	780253.11	1318930.85	данные отсутствуют	данные отсутствуют
3596	780230.43	1318934.68	данные отсутствуют	данные отсутствуют
3596	780230.43	1318934.68	данные отсутствуют	данные отсутствуют
3597	780224.96	1318934.87	данные отсутствуют	данные отсутствуют
3597	780224.96	1318934.87	данные отсутствуют	данные отсутствуют
3598	780208.37	1318933.16	данные отсутствуют	данные отсутствуют
3598	780208.37	1318933.16	данные отсутствуют	данные отсутствуют
Государственный регистратор				ФГИС ЕГРН
полное наименование должности			подпись	инициалы, фамилия

М.П.

<b>Земельный участок</b>			
(вид объекта недвижимости)			
Лист № ____ Раздела <b>4.2</b>	Всего листов раздела <b>4.2</b> : ____	Всего разделов: ____	Всего листов выписки: ____
<b>30.09.2021 № 99/2021/420869168</b>			
Кадастровый номер:		<b>02:17:000000:70 (единое землепользование)</b>	

Номер точки	Координаты, м		Описание закрепления на местности	Средняя квадратическая погрешность определения координат характерных точек границы части земельного участка, м
	X	Y		
1	2	3	4	5
3599	780180.89	1318929.69	данные отсутствуют	данные отсутствуют
3599	780180.89	1318929.69	данные отсутствуют	данные отсутствуют
3600	780180.19	1318929.59	данные отсутствуют	данные отсутствуют
3600	780180.19	1318929.59	данные отсутствуют	данные отсутствуют
3601	780167	1318926.82	данные отсутствуют	данные отсутствуют
3601	780167	1318926.82	данные отсутствуют	данные отсутствуют
3602	780070.14	1318921.75	данные отсутствуют	данные отсутствуют
3602	780070.14	1318921.75	данные отсутствуют	данные отсутствуют
3603	780066.98	1318919.82	данные отсутствуют	данные отсутствуют
3603	780066.98	1318919.82	данные отсутствуют	данные отсутствуют
3604	780048.39	1318910.9	данные отсутствуют	данные отсутствуют
3604	780048.39	1318910.9	данные отсутствуют	данные отсутствуют
3605	780020.5	1318904.49	данные отсутствуют	данные отсутствуют
3605	780020.5	1318904.49	данные отсутствуют	данные отсутствуют
3606	780016.17	1318905.29	данные отсутствуют	данные отсутствуют
3606	780016.17	1318905.29	данные отсутствуют	данные отсутствуют
3607	779928.63	1318840.52	данные отсутствуют	данные отсутствуют
Государственный регистратор				ФГИС ЕГРН
полное наименование должности			подпись	инициалы, фамилия

М.П.

Раздел 4.2

Выписка из Единого государственного реестра недвижимости об объекте недвижимости  
Сведения о частях земельного участка

<b>Земельный участок</b>			
(вид объекта недвижимости)			
Лист № ____ Раздела <b>4.2</b>	Всего листов раздела <b>4.2</b> : ____	Всего разделов: ____	Всего листов выписки: ____
<b>30.09.2021 № 99/2021/420869168</b>			
Кадастровый номер:		<b>02:17:000000:70 (единое землепользование)</b>	

Номер точки	Координаты, м		Описание закрепления на местности	Средняя квадратическая погрешность определения координат характерных точек границы части земельного участка, м
	X	Y		
1	2	3	4	5
3607	779928.63	1318840.52	данные отсутствуют	данные отсутствуют
3608	779937.58	1318839.98	данные отсутствуют	данные отсутствуют
3608	779937.58	1318839.98	данные отсутствуют	данные отсутствуют
3609	779957.57	1318840.02	данные отсутствуют	данные отсутствуют
3609	779957.57	1318840.02	данные отсутствуют	данные отсутствуют
3610	779965.3	1318836.56	данные отсутствуют	данные отсутствуют
3610	779965.3	1318836.56	данные отсутствуют	данные отсутствуют
3611	779978.63	1318827.36	данные отсутствуют	данные отсутствуют
3611	779978.63	1318827.36	данные отсутствуют	данные отсутствуют
3612	779985.17	1318819.7	данные отсутствуют	данные отсутствуют
3612	779985.17	1318819.7	данные отсутствуют	данные отсутствуют
3613	779994.1	1318800.43	данные отсутствуют	данные отсутствуют
3613	779994.1	1318800.43	данные отсутствуют	данные отсутствуют
3614	779997.92	1318779.73	данные отсутствуют	данные отсутствуют
3614	779997.92	1318779.73	данные отсутствуют	данные отсутствуют
3615	779997.11	1318765.1	данные отсутствуют	данные отсутствуют
3615	779997.11	1318765.1	данные отсутствуют	данные отсутствуют
Государственный регистратор				ФГИС ЕГРН
полное наименование должности			подпись	инициалы, фамилия

М.П.

<b>Земельный участок</b>			
(вид объекта недвижимости)			
Лист № ____ Раздела <b>4.2</b>	Всего листов раздела <b>4.2</b> : ____	Всего разделов: ____	Всего листов выписки: ____
<b>30.09.2021 № 99/2021/420869168</b>			
Кадастровый номер:		<b>02:17:000000:70 (единое землепользование)</b>	

Номер точки	Координаты, м		Описание закрепления на местности	Средняя квадратическая погрешность определения координат характерных точек границы части земельного участка, м
	X	Y		
1	2	3	4	5
3616	779994.01	1318757.57	данные отсутствуют	данные отсутствуют
3616	779994.01	1318757.57	данные отсутствуют	данные отсутствуют
3617	779990.54	1318743.87	данные отсутствуют	данные отсутствуют
3617	779990.54	1318743.87	данные отсутствуют	данные отсутствуют
3618	779989.58	1318739.62	данные отсутствуют	данные отсутствуют
3618	779989.58	1318739.62	данные отсутствуют	данные отсутствуют
3619	779981.84	1318728.34	данные отсутствуют	данные отсутствуют
3619	779981.84	1318728.34	данные отсутствуют	данные отсутствуют
3620	779963.39	1318711.77	данные отсутствуют	данные отсутствуют
3620	779963.39	1318711.77	данные отсутствуют	данные отсутствуют
3621	779952.34	1318700.69	данные отсутствуют	данные отсутствуют
3621	779952.34	1318700.69	данные отсутствуют	данные отсутствуют
3622	779943.71	1318690.52	данные отсутствуют	данные отсутствуют
3622	779943.71	1318690.52	данные отсутствуют	данные отсутствуют
3623	779941.41	1318688.71	данные отсутствуют	данные отсутствуют
3623	779941.41	1318688.71	данные отсутствуют	данные отсутствуют
3624	779926.33	1318675.88	данные отсутствуют	данные отсутствуют

Государственный регистратор		ФГИС ЕГРН
полное наименование должности	подпись	инициалы, фамилия

М.П.

<b>Земельный участок</b>			
(вид объекта недвижимости)			
Лист № ____ Раздела <b>4.2</b>	Всего листов раздела <b>4.2</b> : ____	Всего разделов: ____	Всего листов выписки: ____
<b>30.09.2021 № 99/2021/420869168</b>			
Кадастровый номер:		<b>02:17:000000:70 (единое землепользование)</b>	

Номер точки	Координаты, м		Описание закрепления на местности	Средняя квадратическая погрешность определения координат характерных точек границы части земельного участка, м
	X	Y		
1	2	3	4	5
3624	779926.33	1318675.88	данные отсутствуют	данные отсутствуют
3625	779918.39	1318668.19	данные отсутствуют	данные отсутствуют
3625	779918.39	1318668.19	данные отсутствуют	данные отсутствуют
3626	779909.95	1318666.5	данные отсутствуют	данные отсутствуют
3626	779909.95	1318666.5	данные отсутствуют	данные отсутствуют
3627	779888.42	1318658.08	данные отсутствуют	данные отсутствуют
3627	779888.42	1318658.08	данные отсутствуют	данные отсутствуют
3628	779873.56	1318654.22	данные отсутствуют	данные отсутствуют
3628	779873.56	1318654.22	данные отсутствуют	данные отсутствуют
3629	779848.71	1318655.66	данные отсутствуют	данные отсутствуют
3629	779848.71	1318655.66	данные отсутствуют	данные отсутствуют
3630	779836.76	1318655.84	данные отсутствуют	данные отсутствуют
3630	779836.76	1318655.84	данные отсутствуют	данные отсутствуют
3631	779836	1318656.11	данные отсутствуют	данные отсутствуют
3631	779836	1318656.11	данные отсутствуют	данные отсутствуют
3632	779401.21	1318850	данные отсутствуют	данные отсутствуют
3632	779401.21	1318850	данные отсутствуют	данные отсутствуют

Государственный регистратор		ФГИС ЕГРН
полное наименование должности	подпись	инициалы, фамилия

М.П.

<b>Земельный участок</b>			
(вид объекта недвижимости)			
Лист № ____ Раздела <b>4.2</b>	Всего листов раздела <b>4.2</b> : ____	Всего разделов: ____	Всего листов выписки: ____
<b>30.09.2021 № 99/2021/420869168</b>			
Кадастровый номер:		<b>02:17:000000:70 (единое землепользование)</b>	

Номер точки	Координаты, м		Описание закрепления на местности	Средняя квадратическая погрешность определения координат характерных точек границы части земельного участка, м
	X	Y		
1	2	3	4	5
3633	779283.69	1319101.73	данные отсутствуют	данные отсутствуют
3633	779283.69	1319101.73	данные отсутствуют	данные отсутствуют
3634	779277.65	1319098.93	данные отсутствуют	данные отсутствуют
3634	779277.65	1319098.93	данные отсутствуют	данные отсутствуют
3635	779268.02	1319088.81	данные отсутствуют	данные отсутствуют
3635	779268.02	1319088.81	данные отсутствуют	данные отсутствуют
3636	779264.62	1319086.47	данные отсутствуют	данные отсутствуют
3636	779264.62	1319086.47	данные отсутствуют	данные отсутствуют
3637	779245.17	1319077.5	данные отсутствуют	данные отсутствуют
3637	779245.17	1319077.5	данные отсутствуют	данные отсутствуют
3638	779240.69	1319076.4	данные отсутствуют	данные отсутствуют
3638	779240.69	1319076.4	данные отсутствуют	данные отсутствуют
3639	779227.9	1319078.27	данные отсутствуют	данные отсутствуют
3639	779227.9	1319078.27	данные отсутствуют	данные отсутствуют
3640	779219.72	1319083.29	данные отсутствуют	данные отсутствуют
3640	779219.72	1319083.29	данные отсутствуют	данные отсутствуют
3641	779169.92	1319118.1	данные отсутствуют	данные отсутствуют
Государственный регистратор				ФГИС ЕГРН
полное наименование должности			подпись	инициалы, фамилия

М.П.

Раздел 4.2

Выписка из Единого государственного реестра недвижимости об объекте недвижимости  
Сведения о частях земельного участка

<b>Земельный участок</b>			
(вид объекта недвижимости)			
Лист № ____ Раздела <b>4.2</b>	Всего листов раздела <b>4.2</b> : ____	Всего разделов: ____	Всего листов выписки: ____
<b>30.09.2021 № 99/2021/420869168</b>			
Кадастровый номер:		<b>02:17:000000:70 (единое землепользование)</b>	

Номер точки	Координаты, м		Описание закрепления на местности	Средняя квадратическая погрешность определения координат характерных точек границы части земельного участка, м
	X	Y		
1	2	3	4	5
3641	779169.92	1319118.1	данные отсутствуют	данные отсутствуют
3642	779172.03	1319127.58	данные отсутствуют	данные отсутствуют
3642	779172.03	1319127.58	данные отсутствуют	данные отсутствуют
3643	779173.16	1319129.33	данные отсутствуют	данные отсутствуют
3643	779173.16	1319129.33	данные отсутствуют	данные отсутствуют
3644	779182.85	1319136.01	данные отсутствуют	данные отсутствуют
3644	779182.85	1319136.01	данные отсутствуют	данные отсутствуют
3645	779186.72	1319136.3	данные отсутствуют	данные отсутствуют
3645	779186.72	1319136.3	данные отсутствуют	данные отсутствуют
3646	779216.2	1319166.08	данные отсутствуют	данные отсутствуют
3646	779216.2	1319166.08	данные отсутствуют	данные отсутствуют
3647	779216.47	1319166.48	данные отсутствуют	данные отсутствуют
3647	779216.47	1319166.48	данные отсутствуют	данные отсутствуют
3648	779221.11	1319174.67	данные отсутствуют	данные отсутствуют
3648	779221.11	1319174.67	данные отсутствуют	данные отсутствуют
3649	779223.37	1319185.23	данные отсутствуют	данные отсутствуют
3649	779223.37	1319185.23	данные отсутствуют	данные отсутствуют
Государственный регистратор				ФГИС ЕГРН
полное наименование должности			подпись	инициалы, фамилия

М.П.



<b>Земельный участок</b>			
(вид объекта недвижимости)			
Лист № ____ Раздела <b>4.2</b>	Всего листов раздела <b>4.2</b> : ____	Всего разделов: ____	Всего листов выписки: ____
<b>30.09.2021 № 99/2021/420869168</b>			
Кадастровый номер:		<b>02:17:000000:70 (единое землепользование)</b>	

Номер точки	Координаты, м		Описание закрепления на местности	Средняя квадратическая погрешность определения координат характерных точек границы части земельного участка, м
	X	Y		
1	2	3	4	5
3650	779227.92	1319193.12	данные отсутствуют	данные отсутствуют
3650	779227.92	1319193.12	данные отсутствуют	данные отсутствуют
3651	779229.91	1319194.01	данные отсутствуют	данные отсутствуют
3651	779229.91	1319194.01	данные отсутствуют	данные отсутствуют
3652	779237.48	1319193.98	данные отсутствуют	данные отсутствуют
3652	779237.48	1319193.98	данные отсутствуют	данные отсутствуют
3653	779242.78	1319191.33	данные отсутствуют	данные отсутствуют
3653	779242.78	1319191.33	данные отсутствуют	данные отсутствуют
3654	779243	1319191.31	данные отсутствуют	данные отсутствуют
3654	779243	1319191.31	данные отсутствуют	данные отсутствуют
3655	778896.58	1319635.07	данные отсутствуют	данные отсутствуют
3655	778896.58	1319635.07	данные отсутствуют	данные отсутствуют
3656	778866.6	1319637.45	данные отсутствуют	данные отсутствуют
3656	778866.6	1319637.45	данные отсутствуют	данные отсутствуют
3657	778848.51	1319640.08	данные отсутствуют	данные отсутствуют
3657	778848.51	1319640.08	данные отсутствуют	данные отсутствуют
3658	778831.55	1319643.57	данные отсутствуют	данные отсутствуют
Государственный регистратор				ФГИС ЕГРН
полное наименование должности			подпись	инициалы, фамилия

М.П.

Раздел 4.2

<b>Земельный участок</b>			
(вид объекта недвижимости)			
Лист № ____ Раздела <b>4.2</b>	Всего листов раздела <b>4.2</b> : ____	Всего разделов: ____	Всего листов выписки: ____
<b>30.09.2021 № 99/2021/420869168</b>			
Кадастровый номер:		<b>02:17:000000:70 (единое землепользование)</b>	

Номер точки	Координаты, м		Описание закрепления на местности	Средняя квадратическая погрешность определения координат характерных точек границы части земельного участка, м
	X	Y		
1	2	3	4	5
3658	778831.55	1319643.57	данные отсутствуют	данные отсутствуют
3659	778824.88	1319648.79	данные отсутствуют	данные отсутствуют
3659	778824.88	1319648.79	данные отсутствуют	данные отсутствуют
3660	778823.79	1319650.56	данные отсутствуют	данные отсутствуют
3660	778823.79	1319650.56	данные отсутствуют	данные отсутствуют
3661	778823.5	1319652.02	данные отсутствуют	данные отсутствуют
3661	778823.5	1319652.02	данные отсутствуют	данные отсутствуют
3662	778723.29	1319826.07	данные отсутствуют	данные отсутствуют
3662	778723.29	1319826.07	данные отсутствуют	данные отсутствуют
3663	778720.08	1319824.44	данные отсутствуют	данные отсутствуют
3663	778720.08	1319824.44	данные отсутствуют	данные отсутствуют
3664	778718.03	1319825.2	данные отсутствуют	данные отсутствуют
3664	778718.03	1319825.2	данные отсутствуют	данные отсутствуют
3665	778717.92	1319825.3	данные отсутствуют	данные отсутствуют
3665	778717.92	1319825.3	данные отсутствуют	данные отсутствуют
3666	778685.06	1319865.32	данные отсутствуют	данные отсутствуют
3666	778685.06	1319865.32	данные отсутствуют	данные отсутствуют
Государственный регистратор				ФГИС ЕГРН
полное наименование должности			подпись	инициалы, фамилия

М.П.

<b>Земельный участок</b>			
(вид объекта недвижимости)			
Лист № ____ Раздела <b>4.2</b>	Всего листов раздела <b>4.2</b> : ____	Всего разделов: ____	Всего листов выписки: ____
<b>30.09.2021 № 99/2021/420869168</b>			
Кадастровый номер:		<b>02:17:000000:70 (единое землепользование)</b>	

Номер точки	Координаты, м		Описание закрепления на местности	Средняя квадратическая погрешность определения координат характерных точек границы части земельного участка, м
	X	Y		
1	2	3	4	5
3667	778675.73	1319850.56	данные отсутствуют	данные отсутствуют
3667	778675.73	1319850.56	данные отсутствуют	данные отсутствуют
3668	778665.28	1319837.46	данные отсутствуют	данные отсутствуют
3668	778665.28	1319837.46	данные отсутствуют	данные отсутствуют
3669	778653.07	1319832.61	данные отсутствуют	данные отсутствуют
3669	778653.07	1319832.61	данные отсутствуют	данные отсутствуют
3670	778639.51	1319835.59	данные отсутствуют	данные отсутствуют
3670	778639.51	1319835.59	данные отсутствуют	данные отсутствуют
3671	778631.73	1319842.26	данные отсутствуют	данные отсутствуют
3671	778631.73	1319842.26	данные отсутствуют	данные отсутствуют
3672	778598.72	1319851.61	данные отсутствуют	данные отсутствуют
3672	778598.72	1319851.61	данные отсутствуют	данные отсутствуют
3673	778596.45	1319847.27	данные отсутствуют	данные отсутствуют
3673	778596.45	1319847.27	данные отсутствуют	данные отсутствуют
3674	778594.9	1319840.56	данные отсутствуют	данные отсутствуют
3674	778594.9	1319840.56	данные отсутствуют	данные отсутствуют
3675	778595.61	1319829.48	данные отсутствуют	данные отсутствуют

Государственный регистратор		ФГИС ЕГРН
полное наименование должности	подпись	инициалы, фамилия

М.П.

Раздел 4.2

Выписка из Единого государственного реестра недвижимости об объекте недвижимости  
Сведения о частях земельного участка

<b>Земельный участок</b>			
(вид объекта недвижимости)			
Лист № ____ Раздела <b>4.2</b>	Всего листов раздела <b>4.2</b> : ____	Всего разделов: ____	Всего листов выписки: ____
<b>30.09.2021 № 99/2021/420869168</b>			
Кадастровый номер:		<b>02:17:000000:70 (единое землепользование)</b>	

Номер точки	Координаты, м		Описание закрепления на местности	Средняя квадратическая погрешность определения координат характерных точек границы части земельного участка, м
	X	Y		
1	2	3	4	5
3675	778595.61	1319829.48	данные отсутствуют	данные отсутствуют
3676	778593.38	1319822.71	данные отсутствуют	данные отсутствуют
3676	778593.38	1319822.71	данные отсутствуют	данные отсутствуют
3677	778584.26	1319811.59	данные отсутствуют	данные отсутствуют
3677	778584.26	1319811.59	данные отсутствуют	данные отсутствуют
3678	778574	1319807.61	данные отсутствуют	данные отсутствуют
3678	778574	1319807.61	данные отсутствуют	данные отсутствуют
3679	778564.55	1319802.7	данные отсутствуют	данные отсутствуют
3679	778564.55	1319802.7	данные отсутствуют	данные отсутствуют
3680	778549.77	1319801.56	данные отсутствуют	данные отсутствуют
3680	778549.77	1319801.56	данные отсутствуют	данные отсутствуют
3681	778539.92	1319798.75	данные отсутствуют	данные отсутствуют
3681	778539.92	1319798.75	данные отсутствуют	данные отсутствуют
3682	778537.86	1319798.9	данные отсутствуют	данные отсутствуют
3682	778537.86	1319798.9	данные отсутствуют	данные отсутствуют
3683	778526.97	1319803.88	данные отсутствуют	данные отсутствуют
3683	778526.97	1319803.88	данные отсутствуют	данные отсутствуют

Государственный регистратор		ФГИС ЕГРН
полное наименование должности	подпись	инициалы, фамилия

М.П.

<b>Земельный участок</b>			
(вид объекта недвижимости)			
Лист № ____ Раздела <b>4.2</b>	Всего листов раздела <b>4.2</b> : ____	Всего разделов: ____	Всего листов выписки: ____
<b>30.09.2021 № 99/2021/420869168</b>			
Кадастровый номер:		<b>02:17:000000:70 (единое землепользование)</b>	

Номер точки	Координаты, м		Описание закрепления на местности	Средняя квадратическая погрешность определения координат характерных точек границы части земельного участка, м
	X	Y		
1	2	3	4	5
3684	778488.81	1319823.67	данные отсутствуют	данные отсутствуют
3684	778488.81	1319823.67	данные отсутствуют	данные отсутствуют
3685	778488.33	1319823.5	данные отсутствуют	данные отсутствуют
3685	778488.33	1319823.5	данные отсутствуют	данные отсутствуют
3686	778467.34	1319814	данные отсутствуют	данные отсутствуют
3686	778467.34	1319814	данные отсутствуют	данные отсутствуют
3687	778448.57	1319813.39	данные отсутствуют	данные отсутствуют
3687	778448.57	1319813.39	данные отсутствуют	данные отсутствуют
3688	778445.91	1319814.63	данные отсутствуют	данные отсутствуют
3688	778445.91	1319814.63	данные отсутствуют	данные отсутствуют
3689	778324.57	1319911.12	данные отсутствуют	данные отсутствуют
3689	778324.57	1319911.12	данные отсутствуют	данные отсутствуют
3690	778321.07	1319912.57	данные отсутствуют	данные отсутствуют
3690	778321.07	1319912.57	данные отсутствуют	данные отсутствуют
3691	778303.75	1319912.29	данные отсутствуют	данные отсутствуют
3691	778303.75	1319912.29	данные отсутствуют	данные отсутствуют
3692	778282.88	1319911.46	данные отсутствуют	данные отсутствуют

Государственный регистратор		ФГИС ЕГРН
полное наименование должности	подпись	инициалы, фамилия

М.П.

<b>Земельный участок</b>			
(вид объекта недвижимости)			
Лист № ____ Раздела <b>4.2</b>	Всего листов раздела <b>4.2</b> : ____	Всего разделов: ____	Всего листов выписки: ____
<b>30.09.2021 № 99/2021/420869168</b>			
Кадастровый номер:		<b>02:17:000000:70 (единое землепользование)</b>	

Номер точки	Координаты, м		Описание закрепления на местности	Средняя квадратическая погрешность определения координат характерных точек границы части земельного участка, м
	X	Y		
1	2	3	4	5
3692	778282.88	1319911.46	данные отсутствуют	данные отсутствуют
3693	778269.74	1319913.69	данные отсутствуют	данные отсутствуют
3693	778269.74	1319913.69	данные отсутствуют	данные отсутствуют
3694	778216.37	1319943.82	данные отсутствуют	данные отсутствуют
3694	778216.37	1319943.82	данные отсутствуют	данные отсутствуют
3695	778215.01	1319944.61	данные отсутствуют	данные отсутствуют
3695	778215.01	1319944.61	данные отсутствуют	данные отсутствуют
3696	778206.51	1319951.98	данные отсутствуют	данные отсутствуют
3696	778206.51	1319951.98	данные отсутствуют	данные отсутствуют
3697	778201.28	1319958.52	данные отсутствуют	данные отсутствуют
3697	778201.28	1319958.52	данные отсутствуют	данные отсутствуют
3698	778193.5	1319964.88	данные отсутствуют	данные отсутствуют
3698	778193.5	1319964.88	данные отсутствуют	данные отсутствуют
3699	778188.14	1319967.28	данные отсутствуют	данные отсутствуют
3699	778188.14	1319967.28	данные отсутствуют	данные отсутствуют
3700	778180.73	1319966.12	данные отсутствуют	данные отсутствуют
3700	778180.73	1319966.12	данные отсутствуют	данные отсутствуют

Государственный регистратор		ФГИС ЕГРН
полное наименование должности	подпись	инициалы, фамилия

М.П.

<b>Земельный участок</b>			
(вид объекта недвижимости)			
Лист № ____ Раздела <b>4.2</b>	Всего листов раздела <b>4.2</b> : ____	Всего разделов: ____	Всего листов выписки: ____
<b>30.09.2021 № 99/2021/420869168</b>			
Кадастровый номер:		<b>02:17:000000:70 (единое землепользование)</b>	

Номер точки	Координаты, м		Описание закрепления на местности	Средняя квадратическая погрешность определения координат характерных точек границы части земельного участка, м
	X	Y		
1	2	3	4	5
3701	778174.14	1319959.27	данные отсутствуют	данные отсутствуют
3701	778174.14	1319959.27	данные отсутствуют	данные отсутствуют
3702	778166.34	1319946.56	данные отсутствуют	данные отсутствуют
3702	778166.34	1319946.56	данные отсутствуют	данные отсутствуют
3703	778154.85	1319937.71	данные отсутствуют	данные отсутствуют
3703	778154.85	1319937.71	данные отсутствуют	данные отсутствуют
3704	778141.65	1319932.89	данные отсутствуют	данные отсутствуют
3704	778141.65	1319932.89	данные отсутствуют	данные отсутствуют
3705	778129.2	1319933.95	данные отсутствуют	данные отсутствуют
3705	778129.2	1319933.95	данные отсутствуют	данные отсутствуют
3706	778118.74	1319938.02	данные отсутствуют	данные отсутствуют
3706	778118.74	1319938.02	данные отсутствуют	данные отсутствуют
3707	778105.19	1319947.17	данные отсутствуют	данные отсутствуют
3707	778105.19	1319947.17	данные отсутствуют	данные отсутствуют
3708	778097.95	1319953.04	данные отсутствуют	данные отсутствуют
3708	778097.95	1319953.04	данные отсутствуют	данные отсутствуют
3709	778052.4	1319973.64	данные отсутствуют	данные отсутствуют
Государственный регистратор				ФГИС ЕГРН
полное наименование должности			подпись	инициалы, фамилия

М.П.

Раздел 4.2

Выписка из Единого государственного реестра недвижимости об объекте недвижимости  
Сведения о частях земельного участка

<b>Земельный участок</b>			
(вид объекта недвижимости)			
Лист № ____ Раздела <b>4.2</b>	Всего листов раздела <b>4.2</b> : ____	Всего разделов: ____	Всего листов выписки: ____
<b>30.09.2021 № 99/2021/420869168</b>			
Кадастровый номер:		<b>02:17:000000:70 (единое землепользование)</b>	

Номер точки	Координаты, м		Описание закрепления на местности	Средняя квадратическая погрешность определения координат характерных точек границы части земельного участка, м
	X	Y		
1	2	3	4	5
3709	778052.4	1319973.64	данные отсутствуют	данные отсутствуют
3710	778039.87	1319971.47	данные отсутствуют	данные отсутствуют
3710	778039.87	1319971.47	данные отсутствуют	данные отсутствуют
3711	778033.56	1319969.97	данные отсутствуют	данные отсутствуют
3711	778033.56	1319969.97	данные отсутствуют	данные отсутствуют
3712	778015.91	1319964.66	данные отсутствуют	данные отсутствуют
3712	778015.91	1319964.66	данные отсутствуют	данные отсутствуют
3713	778004.51	1319959.7	данные отсутствуют	данные отсутствуют
3713	778004.51	1319959.7	данные отсутствуют	данные отсутствуют
3714	777992.88	1319955.82	данные отсутствуют	данные отсутствуют
3714	777992.88	1319955.82	данные отсутствуют	данные отсутствуют
3715	777980.24	1319945.52	данные отсутствуют	данные отсутствуют
3715	777980.24	1319945.52	данные отсутствуют	данные отсутствуют
3716	777967.17	1319940.99	данные отсутствуют	данные отсутствуют
3716	777967.17	1319940.99	данные отсутствуют	данные отсутствуют
3717	777954.59	1319941.93	данные отсутствуют	данные отсутствуют
3717	777954.59	1319941.93	данные отсутствуют	данные отсутствуют
Государственный регистратор				ФГИС ЕГРН
полное наименование должности			подпись	инициалы, фамилия

М.П.

<b>Земельный участок</b>			
(вид объекта недвижимости)			
Лист № ____ Раздела <b>4.2</b>	Всего листов раздела <b>4.2</b> : ____	Всего разделов: ____	Всего листов выписки: ____
<b>30.09.2021 № 99/2021/420869168</b>			
Кадастровый номер:		<b>02:17:000000:70 (единое землепользование)</b>	

Номер точки	Координаты, м		Описание закрепления на местности	Средняя квадратическая погрешность определения координат характерных точек границы части земельного участка, м
	X	Y		
1	2	3	4	5
3718	777939.79	1319949.9	данные отсутствуют	данные отсутствуют
3718	777939.79	1319949.9	данные отсутствуют	данные отсутствуют
3719	777937.53	1319950.58	данные отсутствуют	данные отсутствуют
3719	777937.53	1319950.58	данные отсутствуют	данные отсутствуют
3720	777926.35	1319952.53	данные отсутствуют	данные отсутствуют
3720	777926.35	1319952.53	данные отсутствуют	данные отсутствуют
3721	777909.7	1319949.29	данные отсутствуют	данные отсутствуют
3721	777909.7	1319949.29	данные отсутствуют	данные отсутствуют
3722	777888.74	1319933.83	данные отсутствуют	данные отсутствуют
3722	777888.74	1319933.83	данные отсутствуют	данные отсутствуют
3723	777872.44	1319924.96	данные отсутствуют	данные отсутствуют
3723	777872.44	1319924.96	данные отсутствуют	данные отсутствуют
3724	777862.14	1319920.96	данные отсутствуют	данные отсутствуют
3724	777862.14	1319920.96	данные отсутствуют	данные отсутствуют
3725	777849.11	1319914.3	данные отсутствуют	данные отсутствуют
3725	777849.11	1319914.3	данные отсутствуют	данные отсутствуют
3726	777828.67	1319904.96	данные отсутствуют	данные отсутствуют

Государственный регистратор		ФГИС ЕГРН
полное наименование должности	подпись	инициалы, фамилия

М.П.

<b>Земельный участок</b>			
(вид объекта недвижимости)			
Лист № ____ Раздела <b>4.2</b>	Всего листов раздела <b>4.2</b> : ____	Всего разделов: ____	Всего листов выписки: ____
<b>30.09.2021 № 99/2021/420869168</b>			
Кадастровый номер:		<b>02:17:000000:70 (единое землепользование)</b>	

Номер точки	Координаты, м		Описание закрепления на местности	Средняя квадратическая погрешность определения координат характерных точек границы части земельного участка, м
	X	Y		
1	2	3	4	5
3726	777828.67	1319904.96	данные отсутствуют	данные отсутствуют
3727	777808.49	1319897	данные отсутствуют	данные отсутствуют
3727	777808.49	1319897	данные отсутствуют	данные отсутствуют
3728	777793.97	1319885.86	данные отсутствуют	данные отсутствуют
3728	777793.97	1319885.86	данные отсутствуют	данные отсутствуют
3729	777780.17	1319880.1	данные отсутствуют	данные отсутствуют
3729	777780.17	1319880.1	данные отсутствуют	данные отсутствуют
3730	777768.19	1319879.53	данные отсутствуют	данные отсутствуют
3730	777768.19	1319879.53	данные отсутствуют	данные отсутствуют
3731	777756.66	1319880.42	данные отсутствуют	данные отсутствуют
3731	777756.66	1319880.42	данные отсутствуют	данные отсутствуют
3732	777739.7	1319883.01	данные отсутствуют	данные отсутствуют
3732	777739.7	1319883.01	данные отсутствуют	данные отсутствуют
3733	777722.89	1319883.84	данные отсутствуют	данные отсутствуют
3733	777722.89	1319883.84	данные отсутствуют	данные отсутствуют
3734	777704.58	1319875.52	данные отсутствуют	данные отсутствуют
3734	777704.58	1319875.52	данные отсутствуют	данные отсутствуют

Государственный регистратор		ФГИС ЕГРН
полное наименование должности	подпись	инициалы, фамилия

М.П.

Земельный участок				
(вид объекта недвижимости)				
Лист № ____ Раздела <b>4.2</b>		Всего листов раздела <b>4.2</b> : ____		Всего разделов: ____
30.09.2021 № 99/2021/420869168				
Кадастровый номер:			02:17:000000:70 (единое землепользование)	
Номер точки	Координаты, м		Описание закрепления на местности	Средняя квадратическая погрешность определения координат характерных точек границы части земельного участка, м
	X	Y		
1	2	3	4	5
3735	777679.74	1319860.53	данные отсутствуют	данные отсутствуют
3735	777679.74	1319860.53	данные отсутствуют	данные отсутствуют
3736	777660.33	1319854.6	данные отсутствуют	данные отсутствуют
3736	777660.33	1319854.6	данные отсутствуют	данные отсутствуют
3737	777648.36	1319855.59	данные отсутствуют	данные отсутствуют
3737	777648.36	1319855.59	данные отсутствуют	данные отсутствуют
3738	777639.68	1319858.3	данные отсутствуют	данные отсутствуют
3738	777639.68	1319858.3	данные отсутствуют	данные отсутствуют
3739	777638.11	1319859.82	данные отсутствуют	данные отсутствуют
3739	777638.11	1319859.82	данные отсутствуют	данные отсутствуют
3740	777633.2	1319871.22	данные отсутствуют	данные отсутствуют
3740	777633.2	1319871.22	данные отсутствуют	данные отсутствуют
3741	777633.62	1319881.16	данные отсутствуют	данные отсутствуют
3741	777633.62	1319881.16	данные отсутствуют	данные отсутствуют
3742	777635.21	1319883.82	данные отсутствуют	данные отсутствуют
3742	777635.21	1319883.82	данные отсутствуют	данные отсутствуют
3743	777652.51	1319951.42	данные отсутствуют	данные отсутствуют
Государственный регистратор				ФГИС ЕГРН
полное наименование должности			подпись	инициалы, фамилия

М.П.

Раздел 4.2

Выписка из Единого государственного реестра недвижимости об объекте недвижимости  
Сведения о частях земельного участка

Земельный участок				
(вид объекта недвижимости)				
Лист № ____ Раздела <b>4.2</b>		Всего листов раздела <b>4.2</b> : ____		Всего разделов: ____
30.09.2021 № 99/2021/420869168				
Кадастровый номер:			02:17:000000:70 (единое землепользование)	
Номер точки	Координаты, м		Описание закрепления на местности	Средняя квадратическая погрешность определения координат характерных точек границы части земельного участка, м
	X	Y		
1	2	3	4	5
3743	777652.51	1319951.42	данные отсутствуют	данные отсутствуют
3744	777652.19	1319958.64	данные отсутствуют	данные отсутствуют
3744	777652.19	1319958.64	данные отсутствуют	данные отсутствуют
3745	777644.63	1319978.81	данные отсутствуют	данные отсутствуют
3745	777644.63	1319978.81	данные отсутствуют	данные отсутствуют
3746	777640.87	1319981.89	данные отсутствуют	данные отсутствуют
3746	777640.87	1319981.89	данные отсутствуют	данные отсутствуют
3747	777640.72	1319981.94	данные отсутствуют	данные отсутствуют
3747	777640.72	1319981.94	данные отсутствуют	данные отсутствуют
3748	777626.45	1319982.83	данные отсутствуют	данные отсутствуют
3748	777626.45	1319982.83	данные отсутствуют	данные отсутствуют
3749	777616.66	1319980.32	данные отсутствуют	данные отсутствуют
3749	777616.66	1319980.32	данные отсутствуют	данные отсутствуют
3750	777601.43	1319977.98	данные отсутствуют	данные отсутствуют
3750	777601.43	1319977.98	данные отсутствуют	данные отсутствуют
3751	777592.52	1319975.12	данные отсутствуют	данные отсутствуют
3751	777592.52	1319975.12	данные отсутствуют	данные отсутствуют
Государственный регистратор				ФГИС ЕГРН
полное наименование должности			подпись	инициалы, фамилия

М.П.

<b>Земельный участок</b>			
(вид объекта недвижимости)			
Лист № ____ Раздела <b>4.2</b>	Всего листов раздела <b>4.2</b> : ____	Всего разделов: ____	Всего листов выписки: ____
<b>30.09.2021 № 99/2021/420869168</b>			
Кадастровый номер:		<b>02:17:000000:70 (единое землепользование)</b>	

Номер точки	Координаты, м		Описание закрепления на местности	Средняя квадратическая погрешность определения координат характерных точек границы части земельного участка, м
	X	Y		
1	2	3	4	5
3752	777588.68	1319972.66	данные отсутствуют	данные отсутствуют
3752	777588.68	1319972.66	данные отсутствуют	данные отсутствуют
3753	777586.51	1319972.41	данные отсутствуют	данные отсутствуют
3753	777586.51	1319972.41	данные отсутствуют	данные отсутствуют
3754	777576.13	1319975.21	данные отсутствуют	данные отсутствуют
3754	777576.13	1319975.21	данные отсутствуют	данные отсутствуют
3755	777566.71	1319979.64	данные отсутствуют	данные отсутствуют
3755	777566.71	1319979.64	данные отсутствуют	данные отсутствуют
3756	777556.77	1319980.92	данные отсутствуют	данные отсутствуют
3756	777556.77	1319980.92	данные отсутствуют	данные отсутствуют
3757	777546.74	1319976.38	данные отсутствуют	данные отсутствуют
3757	777546.74	1319976.38	данные отсутствуют	данные отсутствуют
3758	777537.71	1319977.49	данные отсутствуют	данные отсутствуют
3758	777537.71	1319977.49	данные отсутствуют	данные отсутствуют
3759	777528.97	1319983.61	данные отсутствуют	данные отсутствуют
3759	777528.97	1319983.61	данные отсутствуют	данные отсутствуют
3760	777521.59	1319988.94	данные отсутствуют	данные отсутствуют

Государственный регистратор		ФГИС ЕГРН
полное наименование должности	подпись	инициалы, фамилия

М.П.

<b>Земельный участок</b>			
(вид объекта недвижимости)			
Лист № ____ Раздела <b>4.2</b>	Всего листов раздела <b>4.2</b> : ____	Всего разделов: ____	Всего листов выписки: ____
<b>30.09.2021 № 99/2021/420869168</b>			
Кадастровый номер:		<b>02:17:000000:70 (единое землепользование)</b>	

Номер точки	Координаты, м		Описание закрепления на местности	Средняя квадратическая погрешность определения координат характерных точек границы части земельного участка, м
	X	Y		
1	2	3	4	5
3760	777521.59	1319988.94	данные отсутствуют	данные отсутствуют
3761	777517.26	1319991.12	данные отсутствуют	данные отсутствуют
3761	777517.26	1319991.12	данные отсутствуют	данные отсутствуют
3762	777513.06	1319991.97	данные отсутствуют	данные отсутствуют
3762	777513.06	1319991.97	данные отсутствуют	данные отсутствуют
3763	777511.49	1319993.48	данные отсутствуют	данные отсутствуют
3763	777511.49	1319993.48	данные отсутствуют	данные отсутствуют
3764	777509.48	1319998.7	данные отсутствуют	данные отсутствуют
3764	777509.48	1319998.7	данные отсутствуют	данные отсутствуют
3765	777509.77	1320003.36	данные отсутствуют	данные отсутствуют
3765	777509.77	1320003.36	данные отсутствуют	данные отсутствуют
3766	777510.7	1320005.33	данные отсутствуют	данные отсутствуют
3766	777510.7	1320005.33	данные отсутствуют	данные отсутствуют
3767	777516.18	1320010.39	данные отсутствуют	данные отсутствуют
3767	777516.18	1320010.39	данные отсутствуют	данные отсутствуют
3768	777517.26	1320010.91	данные отсутствуют	данные отсутствуют
3768	777517.26	1320010.91	данные отсутствуют	данные отсутствуют

Государственный регистратор		ФГИС ЕГРН
полное наименование должности	подпись	инициалы, фамилия

М.П.

<b>Земельный участок</b>			
(вид объекта недвижимости)			
Лист № ____ Раздела <b>4.2</b>	Всего листов раздела <b>4.2</b> : ____	Всего разделов: ____	Всего листов выписки: ____
<b>30.09.2021 № 99/2021/420869168</b>			
Кадастровый номер:		<b>02:17:000000:70 (единое землепользование)</b>	

Номер точки	Координаты, м		Описание закрепления на местности	Средняя квадратическая погрешность определения координат характерных точек границы части земельного участка, м
	X	Y		
1	2	3	4	5
3769	777504.39	1320045.97	данные отсутствуют	данные отсутствуют
3769	777504.39	1320045.97	данные отсутствуют	данные отсутствуют
3770	777500.29	1320047.53	данные отсутствуют	данные отсутствуют
3770	777500.29	1320047.53	данные отсутствуют	данные отсутствуют
3771	777491.62	1320049.51	данные отсутствуют	данные отсутствуют
3771	777491.62	1320049.51	данные отсутствуют	данные отсутствуют
3772	777472.07	1320049.51	данные отсутствуют	данные отсутствуют
3772	777472.07	1320049.51	данные отсутствуют	данные отсутствуют
3773	777467.73	1320048.94	данные отсутствуют	данные отсутствуют
3773	777467.73	1320048.94	данные отсутствуют	данные отсутствуют
3774	777462.46	1320046.75	данные отсутствуют	данные отсутствуют
3774	777462.46	1320046.75	данные отсутствуют	данные отсутствуют
3775	777449.88	1320032.59	данные отсутствуют	данные отсутствуют
3775	777449.88	1320032.59	данные отсутствуют	данные отсутствуют
3776	777446.37	1320020.94	данные отсутствуют	данные отсутствуют
3776	777446.37	1320020.94	данные отсутствуют	данные отсутствуют
3777	777442.87	1320007.6	данные отсутствуют	данные отсутствуют
Государственный регистратор				ФГИС ЕГРН
полное наименование должности			подпись	инициалы, фамилия

М.П.

Раздел 4.2

Выписка из Единого государственного реестра недвижимости об объекте недвижимости  
Сведения о частях земельного участка

<b>Земельный участок</b>			
(вид объекта недвижимости)			
Лист № ____ Раздела <b>4.2</b>	Всего листов раздела <b>4.2</b> : ____	Всего разделов: ____	Всего листов выписки: ____
<b>30.09.2021 № 99/2021/420869168</b>			
Кадастровый номер:		<b>02:17:000000:70 (единое землепользование)</b>	

Номер точки	Координаты, м		Описание закрепления на местности	Средняя квадратическая погрешность определения координат характерных точек границы части земельного участка, м
	X	Y		
1	2	3	4	5
3777	777442.87	1320007.6	данные отсутствуют	данные отсутствуют
3778	777430.19	1319996.12	данные отсутствуют	данные отсутствуют
3778	777430.19	1319996.12	данные отсутствуют	данные отсутствуют
3779	777428.09	1319995.52	данные отсутствуют	данные отсутствуют
3779	777428.09	1319995.52	данные отсутствуют	данные отсутствуют
3780	777417.93	1319996.76	данные отсутствуют	данные отсутствуют
3780	777417.93	1319996.76	данные отсутствуют	данные отсутствуют
3781	777405.33	1320003.8	данные отсутствуют	данные отсутствуют
3781	777405.33	1320003.8	данные отсутствуют	данные отсутствуют
3782	777391.75	1320012.38	данные отсутствуют	данные отсутствуют
3782	777391.75	1320012.38	данные отсутствуют	данные отсутствуют
3783	777377.8	1320013.44	данные отсутствуют	данные отсутствуют
3783	777377.8	1320013.44	данные отсутствуют	данные отсутствуют
3784	777365.6	1320008.74	данные отсутствуют	данные отсутствуют
3784	777365.6	1320008.74	данные отсутствуют	данные отсутствуют
3785	777352.23	1320004.22	данные отсутствуют	данные отсутствуют
3785	777352.23	1320004.22	данные отсутствуют	данные отсутствуют
Государственный регистратор				ФГИС ЕГРН
полное наименование должности			подпись	инициалы, фамилия

М.П.



<b>Земельный участок</b>			
(вид объекта недвижимости)			
Лист № ____ Раздела <b>4.2</b>	Всего листов раздела <b>4.2</b> : ____	Всего разделов: ____	Всего листов выписки: ____
<b>30.09.2021 № 99/2021/420869168</b>			
Кадастровый номер:		<b>02:17:000000:70 (единое землепользование)</b>	

Номер точки	Координаты, м		Описание закрепления на местности	Средняя квадратическая погрешность определения координат характерных точек границы части земельного участка, м
	X	Y		
1	2	3	4	5
3786	777332.91	1320005.58	данные отсутствуют	данные отсутствуют
3786	777332.91	1320005.58	данные отсутствуют	данные отсутствуют
3787	777319.58	1320010.78	данные отсутствуют	данные отсутствуют
3787	777319.58	1320010.78	данные отсутствуют	данные отсутствуют
3788	777301.97	1320017.6	данные отсутствуют	данные отсутствуют
3788	777301.97	1320017.6	данные отсутствуют	данные отсутствуют
3789	777283.03	1320019.77	данные отсутствуют	данные отсутствуют
3789	777283.03	1320019.77	данные отсутствуют	данные отсутствуют
3790	777269.73	1320012.17	данные отсутствуют	данные отсутствуют
3790	777269.73	1320012.17	данные отсутствуют	данные отсутствуют
3791	777260.3	1320006.25	данные отсутствуют	данные отсутствуют
3791	777260.3	1320006.25	данные отсутствуют	данные отсутствуют
3792	777253.82	1319994.33	данные отсутствуют	данные отсутствуют
3792	777253.82	1319994.33	данные отсутствуют	данные отсутствуют
3793	777254.03	1319989.26	данные отсутствуют	данные отсутствуют
3793	777254.03	1319989.26	данные отсутствуют	данные отсутствуют
3794	777257.44	1319985.39	данные отсутствуют	данные отсутствуют

Государственный регистратор		ФГИС ЕГРН
полное наименование должности	подпись	инициалы, фамилия

М.П.

<b>Земельный участок</b>			
(вид объекта недвижимости)			
Лист № ____ Раздела <b>4.2</b>	Всего листов раздела <b>4.2</b> : ____	Всего разделов: ____	Всего листов выписки: ____
<b>30.09.2021 № 99/2021/420869168</b>			
Кадастровый номер:		<b>02:17:000000:70 (единое землепользование)</b>	

Номер точки	Координаты, м		Описание закрепления на местности	Средняя квадратическая погрешность определения координат характерных точек границы части земельного участка, м
	X	Y		
1	2	3	4	5
3794	777257.44	1319985.39	данные отсутствуют	данные отсутствуют
3795	777266.25	1319979.18	данные отсутствуют	данные отсутствуют
3795	777266.25	1319979.18	данные отсутствуют	данные отсутствуют
3796	777267.13	1319977.18	данные отсутствуют	данные отсутствуют
3796	777267.13	1319977.18	данные отсутствуют	данные отсутствуют
3797	777267.42	1319970.51	данные отсутствуют	данные отсутствуют
3797	777267.42	1319970.51	данные отсутствуют	данные отсутствуют
3798	777266.76	1319968.51	данные отсутствуют	данные отсутствуют
3798	777266.76	1319968.51	данные отсутствуют	данные отсутствуют
3799	777258.23	1319957.94	данные отсутствуют	данные отсутствуют
3799	777258.23	1319957.94	данные отсутствуют	данные отсутствуют
3800	777256.17	1319957.23	данные отсутствуют	данные отсутствуют
3800	777256.17	1319957.23	данные отсутствуют	данные отсутствуют
3801	777242.75	1319957.82	данные отсутствуют	данные отсутствуют
3801	777242.75	1319957.82	данные отсутствуют	данные отсутствуют
3802	777229.3	1319959.07	данные отсутствуют	данные отсутствуют
3802	777229.3	1319959.07	данные отсутствуют	данные отсутствуют

Государственный регистратор		ФГИС ЕГРН
полное наименование должности	подпись	инициалы, фамилия

М.П.

<b>Земельный участок</b>			
(вид объекта недвижимости)			
Лист № ____ Раздела <b>4.2</b>	Всего листов раздела <b>4.2</b> : ____	Всего разделов: ____	Всего листов выписки: ____
<b>30.09.2021 № 99/2021/420869168</b>			
Кадастровый номер:		<b>02:17:000000:70 (единое землепользование)</b>	

Номер точки	Координаты, м		Описание закрепления на местности	Средняя квадратическая погрешность определения координат характерных точек границы части земельного участка, м
	X	Y		
1	2	3	4	5
3803	777222.95	1319962.66	данные отсутствуют	данные отсутствуют
3803	777222.95	1319962.66	данные отсутствуют	данные отсутствуют
3804	777187.1	1319868.85	данные отсутствуют	данные отсутствуют
3805	777202.93	1319862.61	данные отсутствуют	данные отсутствуют
3806	777219.16	1319859.59	данные отсутствуют	данные отсутствуют
3807	777235.11	1319858.11	данные отсутствуют	данные отсутствуют
3808	777251.78	1319857.33	данные отсутствуют	данные отсутствуют
3809	777268.28	1319857.97	данные отсутствуют	данные отсутствуют
3810	777284.45	1319861.31	данные отсутствуют	данные отсутствуют
3811	777305.93	1319870.05	данные отсутствуют	данные отсутствуют
3812	777319.75	1319879.1	данные отсутствуют	данные отсутствуют
3813	777331.88	1319890.3	данные отсутствуют	данные отсутствуют
3814	777343.67	1319904.58	данные отсутствуют	данные отсутствуют
3815	777361.72	1319904.67	данные отсутствуют	данные отсутствуют
3816	777384.19	1319902.62	данные отсутствуют	данные отсутствуют
3817	777400.14	1319898.35	данные отсутствуют	данные отсутствуют
3818	777415.98	1319896.26	данные отсутствуют	данные отсутствуют
Государственный регистратор				ФГИС ЕГРН
полное наименование должности			подпись	инициалы, фамилия

М.П.

Раздел 4.2

Выписка из Единого государственного реестра недвижимости об объекте недвижимости  
Сведения о частях земельного участка

<b>Земельный участок</b>			
(вид объекта недвижимости)			
Лист № ____ Раздела <b>4.2</b>	Всего листов раздела <b>4.2</b> : ____	Всего разделов: ____	Всего листов выписки: ____
<b>30.09.2021 № 99/2021/420869168</b>			
Кадастровый номер:		<b>02:17:000000:70 (единое землепользование)</b>	

Номер точки	Координаты, м		Описание закрепления на местности	Средняя квадратическая погрешность определения координат характерных точек границы части земельного участка, м
	X	Y		
1	2	3	4	5
3819	777432.48	1319895.62	данные отсутствуют	данные отсутствуют
3820	777448.86	1319897.7	данные отсутствуют	данные отсутствуют
3821	777465.51	1319902.56	данные отсутствуют	данные отсутствуют
3822	777480.35	1319895.58	данные отсутствуют	данные отсутствуют
3823	777494.62	1319887.25	данные отсутствуют	данные отсутствуют
3824	777510.06	1319881.39	данные отсутствуют	данные отсутствуют
3825	777525.51	1319878.24	данные отсутствуют	данные отсутствуют
3826	777533.96	1319858.94	данные отсутствуют	данные отсутствуют
3827	777537.33	1319842.77	данные отсутствуют	данные отсутствуют
3828	777546.27	1319820.26	данные отсутствуют	данные отсутствуют
3829	777554.03	1319805.69	данные отсутствуют	данные отсутствуют
3830	777564.09	1319792.58	данные отсутствуют	данные отсутствуют
3831	777576.29	1319780.96	данные отсутствуют	данные отсутствуют
3832	777589.89	1319771.58	данные отсутствуют	данные отсутствуют
3833	777604.84	1319764.56	данные отсутствуют	данные отсутствуют
3834	777625.63	1319758.21	данные отсутствуют	данные отсутствуют
3835	777641.7	1319756.22	данные отсутствуют	данные отсутствуют
Государственный регистратор				ФГИС ЕГРН
полное наименование должности			подпись	инициалы, фамилия

М.П.

<b>Земельный участок</b>			
(вид объекта недвижимости)			
Лист № ____ Раздела <b>4.2</b>	Всего листов раздела <b>4.2</b> : ____	Всего разделов: ____	Всего листов выписки: ____
<b>30.09.2021 № 99/2021/420869168</b>			
Кадастровый номер:		<b>02:17:000000:70 (единое землепользование)</b>	

Номер точки	Координаты, м		Описание закрепления на местности	Средняя квадратическая погрешность определения координат характерных точек границы части земельного участка, м
	X	Y		
1	2	3	4	5
3836	777813.79	1319786.16	данные отсутствуют	данные отсутствуют
3837	777817.1	1319787.17	данные отсутствуют	данные отсутствуют
3838	777832.49	1319793.58	данные отсутствуют	данные отсутствуют
3839	777847.15	1319801.17	данные отсутствуют	данные отсутствуют
3840	777865.36	1319811.94	данные отсутствуют	данные отсутствуют
3841	777890.67	1319823.35	данные отсутствуют	данные отсутствуют
3842	777908.64	1319831.74	данные отсутствуют	данные отсутствуют
3843	777938.33	1319843.26	данные отсутствуют	данные отсутствуют
3844	777959.72	1319841.27	данные отсутствуют	данные отсутствуют
3845	777976.23	1319841.4	данные отсутствуют	данные отсутствуют
3846	777992.5	1319844.25	данные отсутствуют	данные отсутствуют
3847	778012.99	1319851.03	данные отсутствуют	данные отсутствуют
3848	778028.09	1319857.71	данные отсутствуют	данные отсутствуют
3849	778041.89	1319866.79	данные отсутствуют	данные отсутствуют
3850	778062.78	1319855.15	данные отсутствуют	данные отсутствуют
3851	778082.48	1319844.83	данные отсутствуют	данные отсутствуют
3852	778100.76	1319838.08	данные отсутствуют	данные отсутствуют

Государственный регистратор		ФГИС ЕГРН
полное наименование должности	подпись	инициалы, фамилия

М.П.

<b>Земельный участок</b>			
(вид объекта недвижимости)			
Лист № ____ Раздела <b>4.2</b>	Всего листов раздела <b>4.2</b> : ____	Всего разделов: ____	Всего листов выписки: ____
<b>30.09.2021 № 99/2021/420869168</b>			
Кадастровый номер:		<b>02:17:000000:70 (единое землепользование)</b>	

Номер точки	Координаты, м		Описание закрепления на местности	Средняя квадратическая погрешность определения координат характерных точек границы части земельного участка, м
	X	Y		
1	2	3	4	5
3853	778116.93	1319834.71	данные отсутствуют	данные отсутствуют
3854	778133.17	1319833.25	данные отсутствуют	данные отсутствуют
3855	778149.68	1319833.21	данные отсутствуют	данные отсутствуют
3856	778165.98	1319835.89	данные отсутствуют	данные отсутствуют
3857	778186.98	1319842.99	данные отсутствуют	данные отсутствуют
3858	778206.07	1319830.85	данные отсутствуют	данные отсутствуют
3859	778234.29	1319819.92	данные отсутствуют	данные отсутствуют
3860	778251.71	1319815.32	данные отсутствуют	данные отсутствуют
3861	778273.02	1319811.95	данные отсутствуют	данные отсутствуют
3862	778292.45	1319799.71	данные отсутствуют	данные отсутствуют
3863	778306.32	1319790.74	данные отсутствуют	данные отсутствуют
3864	778334.98	1319778.67	данные отсутствуют	данные отсутствуют
3865	778350.01	1319760.83	данные отсутствуют	данные отсутствуют
3866	778361.26	1319748.74	данные отсутствуют	данные отсутствуют
3867	778374.35	1319738.67	данные отсутствуют	данные отсутствуют
3868	778385.34	1319733.2	данные отсутствуют	данные отсутствуют
3869	778531.67	1319699.35	данные отсутствуют	данные отсутствуют

Государственный регистратор		ФГИС ЕГРН
полное наименование должности	подпись	инициалы, фамилия

М.П.

<b>Земельный участок</b>			
(вид объекта недвижимости)			
Лист № ____ Раздела <b>4.2</b>	Всего листов раздела <b>4.2</b> : ____	Всего разделов: ____	Всего листов выписки: ____
<b>30.09.2021 № 99/2021/420869168</b>			
Кадастровый номер:		<b>02:17:000000:70 (единое землепользование)</b>	

Номер точки	Координаты, м		Описание закрепления на местности	Средняя квадратическая погрешность определения координат характерных точек границы части земельного участка, м
	X	Y		
1	2	3	4	5
3870	778533.59	1319699.33	данные отсутствуют	данные отсутствуют
3871	778638.18	1319727.7	данные отсутствуют	данные отсутствуют
3872	778642.21	1319730.09	данные отсутствуют	данные отсутствуют
3873	778664.48	1319733.26	данные отсутствуют	данные отсутствуют
3874	778681.41	1319731.63	данные отсутствуют	данные отсутствуют
3875	779310.1	1318770.75	данные отсутствуют	данные отсутствуют
3876	779316.95	1318755.32	данные отсутствуют	данные отсутствуют
3877	779330.57	1318731.53	данные отсутствуют	данные отсутствуют
3878	779340.16	1318718.09	данные отсутствуют	данные отсутствуют
3879	779341.33	1318716.91	данные отсутствуют	данные отсутствуют
3880	779465.16	1318655.92	данные отсутствуют	данные отсутствуют
3881	779469.29	1318652.6	данные отсутствуют	данные отсутствуют
3882	779476.34	1318637.66	данные отсутствуют	данные отсутствуют
3883	779485.8	1318623.99	данные отсутствуют	данные отсутствуют
3884	779496.8	1318612.2	данные отсутствуют	данные отсутствуют
3885	777267.12	1320017.57	данные отсутствуют	данные отсутствуют
3885	777267.12	1320017.57	данные отсутствуют	данные отсутствуют
Государственный регистратор				ФГИС ЕГРН
полное наименование должности			подпись	инициалы, фамилия

М.П.

Раздел 4.2

Выписка из Единого государственного реестра недвижимости об объекте недвижимости  
Сведения о частях земельного участка

<b>Земельный участок</b>			
(вид объекта недвижимости)			
Лист № ____ Раздела <b>4.2</b>	Всего листов раздела <b>4.2</b> : ____	Всего разделов: ____	Всего листов выписки: ____
<b>30.09.2021 № 99/2021/420869168</b>			
Кадастровый номер:		<b>02:17:000000:70 (единое землепользование)</b>	

Номер точки	Координаты, м		Описание закрепления на местности	Средняя квадратическая погрешность определения координат характерных точек границы части земельного участка, м
	X	Y		
1	2	3	4	5
3886	777269.76	1320018.96	данные отсутствуют	данные отсутствуют
3886	777269.76	1320018.96	данные отсутствуют	данные отсутствуют
3887	777360.48	1320013.27	данные отсутствуют	данные отсутствуют
3887	777360.48	1320013.27	данные отсутствуют	данные отсутствуют
3888	777345.44	1320010.65	данные отсутствуют	данные отсутствуют
3888	777345.44	1320010.65	данные отсутствуют	данные отсутствуют
3889	777351.99	1320010.24	данные отсутствуют	данные отсутствуют
3889	777351.99	1320010.24	данные отсутствуют	данные отсутствуют
3890	777540.48	1319982.88	данные отсутствуют	данные отсутствуют
3890	777540.48	1319982.88	данные отсутствуют	данные отсутствуют
3891	777546.37	1319982.42	данные отсутствуют	данные отсутствуют
3891	777546.37	1319982.42	данные отсутствуют	данные отсутствуют
3892	777552.64	1319985.21	данные отсутствуют	данные отсутствуют
3892	777552.64	1319985.21	данные отсутствуют	данные отсутствуют
3893	777533.93	1319987.46	данные отсутствуют	данные отсутствуют
3893	777533.93	1319987.46	данные отсутствуют	данные отсутствуют
3894	777253.18	1319981.16	данные отсутствуют	данные отсутствуют
Государственный регистратор				ФГИС ЕГРН
полное наименование должности			подпись	инициалы, фамилия

М.П.

<b>Земельный участок</b>			
(вид объекта недвижимости)			
Лист № ____ Раздела <b>4.2</b>	Всего листов раздела <b>4.2</b> : ____	Всего разделов: ____	Всего листов выписки: ____
<b>30.09.2021 № 99/2021/420869168</b>			
Кадастровый номер:		<b>02:17:000000:70 (единое землепользование)</b>	

Номер точки	Координаты, м		Описание закрепления на местности	Средняя квадратическая погрешность определения координат характерных точек границы части земельного участка, м
	X	Y		
1	2	3	4	5
3894	777253.18	1319981.16	данные отсутствуют	данные отсутствуют
3895	777248.83	1319986.09	данные отсутствуют	данные отсутствуют
3895	777248.83	1319986.09	данные отсутствуют	данные отсутствуют
3896	777248.5	1319986.9	данные отсутствуют	данные отсутствуют
3896	777248.5	1319986.9	данные отсутствуют	данные отсутствуют
3897	777240.59	1319963.99	данные отсутствуют	данные отсутствуют
3897	777240.59	1319963.99	данные отсутствуют	данные отсутствуют
3898	777243.13	1319963.81	данные отсутствуют	данные отсутствуют
3898	777243.13	1319963.81	данные отсутствуют	данные отсутствуют
3899	777254.91	1319963.29	данные отсутствуют	данные отсутствуют
3899	777254.91	1319963.29	данные отсутствуют	данные отсутствуют
3900	777261.37	1319971.37	данные отсутствуют	данные отсутствуют
3900	777261.37	1319971.37	данные отсутствуют	данные отсутствуют
3901	777261.2	1319975.44	данные отсутствуют	данные отсутствуют
3901	777261.2	1319975.44	данные отсутствуют	данные отсутствуют
3902	778162.2	1319950.94	данные отсутствуют	данные отсутствуют
3902	778162.2	1319950.94	данные отсутствуют	данные отсутствуют
Государственный регистратор				ФГИС ЕГРН
полное наименование должности			подпись	инициалы, фамилия

М.П.

Раздел 4.2

Выписка из Единого государственного реестра недвижимости об объекте недвижимости  
Сведения о частях земельного участка

<b>Земельный участок</b>			
(вид объекта недвижимости)			
Лист № ____ Раздела <b>4.2</b>	Всего листов раздела <b>4.2</b> : ____	Всего разделов: ____	Всего листов выписки: ____
<b>30.09.2021 № 99/2021/420869168</b>			
Кадастровый номер:		<b>02:17:000000:70 (единое землепользование)</b>	

Номер точки	Координаты, м		Описание закрепления на местности	Средняя квадратическая погрешность определения координат характерных точек границы части земельного участка, м
	X	Y		
1	2	3	4	5
3903	778164.59	1319954.9	данные отсутствуют	данные отсутствуют
3903	778164.59	1319954.9	данные отсутствуют	данные отсутствуют
3904	778157.93	1319947.59	данные отсутствуют	данные отсутствуют
3904	778157.93	1319947.59	данные отсутствуют	данные отсутствуют
3905	778135.44	1319939.37	данные отсутствуют	данные отсутствуют
3905	778135.44	1319939.37	данные отсутствуют	данные отсутствуют
3906	778141.42	1319938.92	данные отсутствуют	данные отсутствуют
3906	778141.42	1319938.92	данные отсутствуют	данные отсутствуют
3907	778152.26	1319943.14	данные отсутствуют	данные отсутствуют
3907	778152.26	1319943.14	данные отсутствуют	данные отсутствуют
3908	778156.67	1319946.6	данные отсутствуют	данные отсутствуют
3908	778156.67	1319946.6	данные отсутствуют	данные отсутствуют
3909	777846.55	1319919.73	данные отсутствуют	данные отсутствуют
3909	777846.55	1319919.73	данные отсутствуют	данные отсутствуют
3910	777852.77	1319922.9	данные отсутствуют	данные отсутствуют
3910	777852.77	1319922.9	данные отсутствуют	данные отсутствуют
3911	777844.69	1319918.88	данные отсутствуют	данные отсутствуют
Государственный регистратор				ФГИС ЕГРН
полное наименование должности			подпись	инициалы, фамилия

М.П.

<b>Земельный участок</b>			
(вид объекта недвижимости)			
Лист № ____ Раздела <b>4.2</b>	Всего листов раздела <b>4.2</b> : ____	Всего разделов: ____	Всего листов выписки: ____
<b>30.09.2021 № 99/2021/420869168</b>			
Кадастровый номер:		<b>02:17:000000:70 (единое землепользование)</b>	

Номер точки	Координаты, м		Описание закрепления на местности	Средняя квадратическая погрешность определения координат характерных точек границы части земельного участка, м
	X	Y		
1	2	3	4	5
3911	777844.69	1319918.88	данные отсутствуют	данные отсутствуют
3912	777701.03	1319880.36	данные отсутствуют	данные отсутствуют
3912	777701.03	1319880.36	данные отсутствуют	данные отсутствуют
3913	777701.94	1319880.91	данные отсутствуют	данные отсутствуют
3913	777701.94	1319880.91	данные отсутствуют	данные отсутствуют
3914	777703.84	1319881.74	данные отсутствуют	данные отсутствуют
3914	777703.84	1319881.74	данные отсутствуют	данные отсутствуют
3915	778590.95	1319849.71	данные отсутствуют	данные отсутствуют
3915	778590.95	1319849.71	данные отсутствуют	данные отсутствуют
3916	778580.01	1319816.38	данные отсутствуют	данные отсутствуют
3916	778580.01	1319816.38	данные отсутствуют	данные отсутствуют
3917	778581.3	1319816.88	данные отсутствуют	данные отсутствуют
3917	778581.3	1319816.88	данные отсутствуют	данные отсутствуют
3918	778588.29	1319825.93	данные отсутствуют	данные отсутствуют
3918	778588.29	1319825.93	данные отсутствуют	данные отсутствуют
3919	778589.7	1319830.66	данные отсутствуют	данные отсутствуют
3919	778589.7	1319830.66	данные отсутствуют	данные отсутствуют
Государственный регистратор				ФГИС ЕГРН
полное наименование должности			подпись	инициалы, фамилия

М.П.

Раздел 4.2

Выписка из Единого государственного реестра недвижимости об объекте недвижимости  
Сведения о частях земельного участка

<b>Земельный участок</b>			
(вид объекта недвижимости)			
Лист № ____ Раздела <b>4.2</b>	Всего листов раздела <b>4.2</b> : ____	Всего разделов: ____	Всего листов выписки: ____
<b>30.09.2021 № 99/2021/420869168</b>			
Кадастровый номер:		<b>02:17:000000:70 (единое землепользование)</b>	

Номер точки	Координаты, м		Описание закрепления на местности	Средняя квадратическая погрешность определения координат характерных точек границы части земельного участка, м
	X	Y		
1	2	3	4	5
3920	778588.95	1319841.45	данные отсутствуют	данные отсутствуют
3920	778588.95	1319841.45	данные отсутствуют	данные отсутствуют
3921	778375.49	1319809.38	данные отсутствуют	данные отсутствуют
3922	777207.32	1319914.44	данные отсутствуют	данные отсутствуют
3923	777212.18	1319912.09	данные отсутствуют	данные отсутствуют
3924	777224.23	1319909.33	данные отсутствуют	данные отсутствуют
3925	777238.12	1319908.03	данные отсутствуют	данные отсутствуют
3926	777253.97	1319907.28	данные отсутствуют	данные отсутствуют
3927	777266.3	1319908.27	данные отсутствуют	данные отсутствуют
3928	777278.37	1319912.18	данные отсутствуют	данные отсутствуют
3929	777288.99	1319918.52	данные отсутствуют	данные отсутствуют
3930	777297.14	1319926.54	данные отсутствуют	данные отсутствуют
3931	777305.67	1319937.11	данные отсутствуют	данные отсутствуют
3932	777312.19	1319947.62	данные отсутствуют	данные отсутствуют
3933	777318.65	1319957.66	данные отсутствуют	данные отсутствуют
3934	777329.4	1319955.7	данные отсутствуют	данные отсутствуют
3935	777348.72	1319954.34	данные отсутствуют	данные отсутствуют
Государственный регистратор				ФГИС ЕГРН
полное наименование должности			подпись	инициалы, фамилия

М.П.

<b>Земельный участок</b>			
(вид объекта недвижимости)			
Лист № ____ Раздела <b>4.2</b>	Всего листов раздела <b>4.2</b> : ____	Всего разделов: ____	Всего листов выписки: ____
<b>30.09.2021 № 99/2021/420869168</b>			
Кадастровый номер:		<b>02:17:000000:70 (единое землепользование)</b>	

Номер точки	Координаты, м		Описание закрепления на местности	Средняя квадратическая погрешность определения координат характерных точек границы части земельного участка, м
	X	Y		
1	2	3	4	5
3936	777361.07	1319955.01	данные отсутствуют	данные отсутствуют
3937	777380.16	1319960.6	данные отсутствуют	данные отсутствуют
3938	777393.54	1319953.11	данные отсутствуют	данные отсутствуют
3939	777405	1319948.46	данные отсутствуют	данные отсутствуют
3940	777422.03	1319945.89	данные отсутствуют	данные отсутствуют
3941	777434.4	1319945.92	данные отсутствуют	данные отсутствуют
3942	777447.85	1319949.34	данные отсутствуют	данные отсутствуют
3943	777458.79	1319955.11	данные отсутствуют	данные отсутствуют
3944	777470.67	1319964.61	данные отсутствуют	данные отсутствуют
3945	777478.4	1319955.93	данные отсутствуют	данные отсутствуют
3946	777488.31	1319948.53	данные отсутствуют	данные отсутствуют
3947	777498.58	1319943.88	данные отсутствуют	данные отсутствуют
3948	777509.03	1319936.53	данные отсутствуют	данные отсутствуют
3949	777519.96	1319930.75	данные отсутствуют	данные отсутствуют
3950	777531.61	1319927.86	данные отсутствуют	данные отсутствуют
3951	777544.76	1319926.42	данные отсутствуют	данные отсутствуют
3952	777557.08	1319927.46	данные отсутствуют	данные отсутствуют

Государственный регистратор		ФГИС ЕГРН
полное наименование должности	подпись	инициалы, фамилия

М.П.

<b>Земельный участок</b>			
(вид объекта недвижимости)			
Лист № ____ Раздела <b>4.2</b>	Всего листов раздела <b>4.2</b> : ____	Всего разделов: ____	Всего листов выписки: ____
<b>30.09.2021 № 99/2021/420869168</b>			
Кадастровый номер:		<b>02:17:000000:70 (единое землепользование)</b>	

Номер точки	Координаты, м		Описание закрепления на местности	Средняя квадратическая погрешность определения координат характерных точек границы части земельного участка, м
	X	Y		
1	2	3	4	5
3953	777573.49	1319924.14	данные отсутствуют	данные отсутствуют
3954	777585.74	1319922.42	данные отсутствуют	данные отсутствуют
3955	777598.48	1319923.63	данные отсутствуют	данные отсутствуют
3956	777590.71	1319906.83	данные отсутствуют	данные отсутствуют
3957	777585.73	1319895.52	данные отсутствуют	данные отсутствуют
3958	777583.67	1319883.32	данные отсутствуют	данные отсутствуют
3959	777583.24	1319869.2	данные отсутствуют	данные отсутствуют
3960	777585.27	1319857	данные отсутствуют	данные отсутствуют
3961	777592.19	1319840.04	данные отсутствуют	данные отсутствуют
3962	777598.45	1319829.37	данные отсутствуют	данные отсутствуют
3963	777607.99	1319819.63	данные отсутствуют	данные отсутствуют
3964	777618.45	1319813.03	данные отсутствуют	данные отсутствуют
3965	777633.46	1319807.86	данные отсутствуют	данные отсутствуют
3966	777644.24	1319805.76	данные отсутствуют	данные отсутствуют
3967	777656.21	1319804.77	данные отсутствуют	данные отсутствуют
3968	777668.57	1319805.28	данные отсутствуют	данные отсутствуют
3969	777694.35	1319812.71	данные отсутствуют	данные отсутствуют

Государственный регистратор		ФГИС ЕГРН
полное наименование должности	подпись	инициалы, фамилия

М.П.

<b>Земельный участок</b>			
(вид объекта недвижимости)			
Лист № ____ Раздела <b>4.2</b>	Всего листов раздела <b>4.2</b> : ____	Всего разделов: ____	Всего листов выписки: ____
<b>30.09.2021 № 99/2021/420869168</b>			
Кадастровый номер:		<b>02:17:000000:70 (единое землепользование)</b>	

Номер точки	Координаты, м		Описание закрепления на местности	Средняя квадратическая погрешность определения координат характерных точек границы части земельного участка, м
	X	Y		
1	2	3	4	5
3970	777705.57	1319817.72	данные отсутствуют	данные отсутствуют
3971	777727.92	1319831.2	данные отсутствуют	данные отсутствуют
3972	777749.11	1319830.99	данные отсутствуют	данные отсутствуют
3973	777764.34	1319829.68	данные отсутствуют	данные отсутствуют
3974	777782.55	1319830.16	данные отсутствуют	данные отсутствуют
3975	777794.73	1319832.27	данные отсутствуют	данные отсутствуют
3976	777813.23	1319839.72	данные отсутствуют	данные отсутствуют
3977	777823.97	1319845.86	данные отсутствуют	данные отсутствуют
3978	777833.36	1319853.06	данные отсутствуют	данные отсутствуют
3979	777847.02	1319858.45	данные отсутствуют	данные отсутствуют
3980	777869.89	1319868.82	данные отсутствуют	данные отсутствуют
3981	777882.62	1319875.28	данные отсутствуют	данные отсутствуют
3982	777892.51	1319879.17	данные отсутствуют	данные отсутствуют
3983	777912.64	1319889.91	данные отсутствуют	данные отсутствуют
3984	777927.06	1319899.97	данные отсутствуют	данные отсутствуют
3985	777938.45	1319894.61	данные отсутствуют	данные отсутствуют
3986	777950.56	1319892.09	данные отсутствуют	данные отсутствуют
Государственный регистратор				ФГИС ЕГРН
полное наименование должности			подпись	инициалы, фамилия

М.П.

Раздел 4.2

Выписка из Единого государственного реестра недвижимости об объекте недвижимости  
Сведения о частях земельного участка

<b>Земельный участок</b>			
(вид объекта недвижимости)			
Лист № ____ Раздела <b>4.2</b>	Всего листов раздела <b>4.2</b> : ____	Всего разделов: ____	Всего листов выписки: ____
<b>30.09.2021 № 99/2021/420869168</b>			
Кадастровый номер:		<b>02:17:000000:70 (единое землепользование)</b>	

Номер точки	Координаты, м		Описание закрепления на местности	Средняя квадратическая погрешность определения координат характерных точек границы части земельного участка, м
	X	Y		
1	2	3	4	5
3987	777963.44	1319891.13	данные отсутствуют	данные отсутствуют
3988	777975.8	1319891.74	данные отсутствуют	данные отсутствуют
3989	777996.61	1319898.28	данные отсутствуют	данные отсутствуют
3990	778007.71	1319903.74	данные отсутствуют	данные отсутствуют
3991	778017.38	1319911.28	данные отсутствуют	данные отсутствуют
3992	778033.15	1319917.63	данные отсутствуют	данные отсутствуют
3993	778048.24	1319922.18	данные отсутствуют	данные отсутствуют
3994	778073.71	1319908.32	данные отсутствуют	данные отсутствуют
3995	778090.76	1319896.58	данные отсутствуют	данные отсутствуют
3996	778100.61	1319891.42	данные отсутствуют	данные отсутствуют
3997	778111.07	1319887.35	данные отсутствуют	данные отсутствуют
3998	778123.06	1319884.33	данные отсутствуют	данные отсутствуют
3999	778137.41	1319883.07	данные отсутствуют	данные отсутствуют
4000	778149.77	1319883.55	данные отсутствуют	данные отсутствуют
4001	778172	1319890.74	данные отсутствуют	данные отсутствуют
4002	778183	1319896.39	данные отсутствуют	данные отсутствуют
4003	778198.26	1319896.55	данные отсутствуют	данные отсутствуют
Государственный регистратор				ФГИС ЕГРН
полное наименование должности			подпись	инициалы, фамилия

М.П.



<b>Земельный участок</b>			
(вид объекта недвижимости)			
Лист № ____ Раздела <b>4.2</b>	Всего листов раздела <b>4.2</b> : ____	Всего разделов: ____	Всего листов выписки: ____
<b>30.09.2021 № 99/2021/420869168</b>			
Кадастровый номер:		<b>02:17:000000:70 (единое землепользование)</b>	

Номер точки	Координаты, м		Описание закрепления на местности	Средняя квадратическая погрешность определения координат характерных точек границы части земельного участка, м
	X	Y		
1	2	3	4	5
4004	778221.26	1319879.9	данные отсутствуют	данные отсутствуют
4005	778232.1	1319873.94	данные отсутствуют	данные отсутствуют
4006	778251.36	1319866.92	данные отсутствуют	данные отсутствуют
4007	778274.52	1319862.16	данные отсутствуют	данные отсутствуют
4008	778284.87	1319861.5	данные отсутствуют	данные отсутствуют
4009	778303.37	1319861.77	данные отсутствуют	данные отсутствуют
4010	778314.18	1319848.02	данные отсутствуют	данные отсутствуют
4011	778322.97	1319839.31	данные отсутствуют	данные отсутствуют
4012	778333.63	1319833.03	данные отсутствуют	данные отсутствуют
4013	778353.44	1319825.13	данные отсутствуют	данные отсутствуют
4014	778366.82	1319821.2	данные отсутствуют	данные отсутствуют
4015	778372.71	1319812.93	данные отсутствуют	данные отсутствуют
4016	780825.61	1319033.87	данные отсутствуют	данные отсутствуют
4017	779010.59	1319513.07	данные отсутствуют	данные отсутствуют
4018	779011.43	1319511.19	данные отсутствуют	данные отсутствуют
4019	779015.72	1319499.59	данные отсутствуют	данные отсутствуют
4020	779025.12	1319485.19	данные отсутствуют	данные отсутствуют

Государственный регистратор		ФГИС ЕГРН
полное наименование должности	подпись	инициалы, фамилия

М.П.

<b>Земельный участок</b>			
(вид объекта недвижимости)			
Лист № ____ Раздела <b>4.2</b>	Всего листов раздела <b>4.2</b> : ____	Всего разделов: ____	Всего листов выписки: ____
<b>30.09.2021 № 99/2021/420869168</b>			
Кадастровый номер:		<b>02:17:000000:70 (единое землепользование)</b>	

Номер точки	Координаты, м		Описание закрепления на местности	Средняя квадратическая погрешность определения координат характерных точек границы части земельного участка, м
	X	Y		
1	2	3	4	5
4021	779033.32	1319475.92	данные отсутствуют	данные отсутствуют
4022	779037.9	1319472.79	данные отсутствуют	данные отсутствуют
4023	779056.08	1319464.07	данные отсутствуют	данные отсутствуют
4024	779062.72	1319461.49	данные отсутствуют	данные отсутствуют
4025	779071.09	1319455.51	данные отсутствуют	данные отсутствуют
4026	779080.39	1319450.27	данные отсутствуют	данные отсутствуют
4027	779097.01	1319443.12	данные отсутствуют	данные отсутствуют
4028	779112.06	1319431.94	данные отсутствуют	данные отсутствуют
4029	779127.34	1319420.29	данные отсутствуют	данные отсутствуют
4030	779143.86	1319405.64	данные отсутствуют	данные отсутствуют
4031	779161.21	1319390.66	данные отсутствуют	данные отсутствуют
4032	779170.06	1319384.55	данные отсутствуют	данные отсутствуют
4033	779164.88	1319374.74	данные отсутствуют	данные отсутствуют
4034	779158.57	1319365.71	данные отсутствуют	данные отсутствуют
4035	779153.78	1319354.31	данные отсутствуют	данные отсутствуют
4036	779151.23	1319343.98	данные отсутствуют	данные отсутствуют
4037	779150.6	1319331.62	данные отсутствуют	данные отсутствуют

Государственный регистратор		ФГИС ЕГРН
полное наименование должности	подпись	инициалы, фамилия

М.П.

Земельный участок				
(вид объекта недвижимости)				
Лист № ____ Раздела <b>4.2</b>		Всего листов раздела <b>4.2</b> : ____		Всего разделов: ____
30.09.2021 № 99/2021/420869168				
Кадастровый номер:			02:17:000000:70 (единое землепользование)	
Номер точки	Координаты, м		Описание закрепления на местности	Средняя квадратическая погрешность определения координат характерных точек границы части земельного участка, м
	X	Y		
1	2	3	4	5
4038	779152.15	1319318.38	данные отсутствуют	данные отсутствуют
4039	779155.58	1319307.43	данные отсутствуют	данные отсутствуют
4040	779161.62	1319293.84	данные отсутствуют	данные отсутствуют
4041	779168	1319283.25	данные отсутствуют	данные отсутствуют
4042	779175.56	1319274.79	данные отсутствуют	данные отсутствуют
4043	779173.36	1319262.62	данные отсутствуют	данные отсутствуют
4044	779174.57	1319239.47	данные отсутствуют	данные отсутствуют
4045	779176.94	1319227.33	данные отсутствуют	данные отсутствуют
4046	779181.54	1319215.69	данные отсутствуют	данные отсутствуют
4047	779176.54	1319202.74	данные отсутствуют	данные отсутствуют
4048	779173.83	1319192.65	данные отсутствуют	данные отсутствуют
4049	779167.97	1319183.87	данные отсутствуют	данные отсутствуют
4050	779155.87	1319178.1	данные отсутствуют	данные отсутствуют
4051	779144.78	1319170.5	данные отсутствуют	данные отсутствуют
4052	779136.56	1319163.18	данные отсутствуют	данные отсутствуют
4053	779312.16	1318984.07	данные отсутствуют	данные отсутствуют
4054	779325.04	1318979.77	данные отсутствуют	данные отсутствуют
Государственный регистратор				ФГИС ЕГРН
полное наименование должности			подпись	инициалы, фамилия

М.П.

Раздел 4.2

Выписка из Единого государственного реестра недвижимости об объекте недвижимости  
Сведения о частях земельного участка

Земельный участок				
(вид объекта недвижимости)				
Лист № ____ Раздела <b>4.2</b>		Всего листов раздела <b>4.2</b> : ____		Всего разделов: ____
30.09.2021 № 99/2021/420869168				
Кадастровый номер:			02:17:000000:70 (единое землепользование)	
Номер точки	Координаты, м		Описание закрепления на местности	Средняя квадратическая погрешность определения координат характерных точек границы части земельного участка, м
	X	Y		
1	2	3	4	5
4055	779324.46	1318969.33	данные отсутствуют	данные отсутствуют
4056	779320.62	1318961.87	данные отсутствуют	данные отсутствуют
4057	779356.1	1318823.43	данные отсутствуют	данные отсутствуют
4058	779354.61	1318817.96	данные отсутствуют	данные отсутствуют
4059	779353.42	1318805.53	данные отсутствуют	данные отсутствуют
4060	779355.17	1318793.28	данные отсутствуют	данные отсутствуют
4061	779362.18	1318776.65	данные отсутствуют	данные отсутствуют
4062	779368.14	1318766.4	данные отсутствуют	данные отсутствуют
4063	779438.59	1318728.5	данные отсутствуют	данные отсутствуют
4064	779445.19	1318729.17	данные отсутствуют	данные отсутствуют
4065	779459.57	1318719.49	данные отсутствуют	данные отсутствуют
4066	779475.52	1318710.51	данные отсутствуют	данные отсутствуют
4067	779487.11	1318706.2	данные отсутствуют	данные отсутствуют
4068	779501.31	1318704.14	данные отсутствуют	данные отсутствуют
4069	779508.79	1318697.38	данные отсутствуют	данные отсутствуют
4070	779511.49	1318685.93	данные отсутствуют	данные отсутствуют
4071	779514.83	1318674.05	данные отсутствуют	данные отсутствуют
Государственный регистратор				ФГИС ЕГРН
полное наименование должности			подпись	инициалы, фамилия

М.П.

<b>Земельный участок</b>			
(вид объекта недвижимости)			
Лист № ____ Раздела <b>4.2</b>	Всего листов раздела <b>4.2</b> : ____	Всего разделов: ____	Всего листов выписки: ____
<b>30.09.2021 № 99/2021/420869168</b>			
Кадастровый номер:		<b>02:17:000000:70 (единое землепользование)</b>	

Номер точки	Координаты, м		Описание закрепления на местности	Средняя квадратическая погрешность определения координат характерных точек границы части земельного участка, м
	X	Y		
1	2	3	4	5
4072	779519.64	1318662.66	данные отсутствуют	данные отсутствуют
4073	779527.74	1318651.83	данные отсутствуют	данные отсутствуют
4074	779528.7	1318651.03	данные отсутствуют	данные отсутствуют
4075	779659.37	1318630.07	данные отсутствуют	данные отсутствуют
4076	779666.51	1318629.55	данные отсутствуют	данные отсутствуют
4077	779687.35	1318625.91	данные отсутствуют	данные отсутствуют
4078	779715.41	1318622.8	данные отсутствуют	данные отсутствуют
4079	779753.39	1318625.05	данные отсутствуют	данные отсутствуют
4080	779778.76	1318624.58	данные отсутствуют	данные отсутствуют
4081	779792.01	1318619.25	данные отсутствуют	данные отсутствуют
4082	779819.77	1318608.81	данные отсутствуют	данные отсутствуют
4083	779831.84	1318606.08	данные отсутствуют	данные отсутствуют
4084	779846.89	1318605.68	данные отсутствуют	данные отсутствуют
4085	779870.67	1318604.3	данные отсутствуют	данные отсутствуют
4086	779883.01	1318605.12	данные отсутствуют	данные отсутствуют
4087	779885.22	1318605.68	данные отсутствуют	данные отсутствуют
4088	779971.38	1318648.67	данные отсутствуют	данные отсутствуют

Государственный регистратор		ФГИС ЕГРН
полное наименование должности	подпись	инициалы, фамилия

М.П.

<b>Земельный участок</b>			
(вид объекта недвижимости)			
Лист № ____ Раздела <b>4.2</b>	Всего листов раздела <b>4.2</b> : ____	Всего разделов: ____	Всего листов выписки: ____
<b>30.09.2021 № 99/2021/420869168</b>			
Кадастровый номер:		<b>02:17:000000:70 (единое землепользование)</b>	

Номер точки	Координаты, м		Описание закрепления на местности	Средняя квадратическая погрешность определения координат характерных точек границы части земельного участка, м
	X	Y		
1	2	3	4	5
4089	779974.63	1318651.23	данные отсутствуют	данные отсутствуют
4090	779981.83	1318658.17	данные отсутствуют	данные отсутствуют
4091	779992.42	1318670.64	данные отсутствуют	данные отсутствуют
4092	780015.24	1318691.14	данные отсутствуют	данные отсутствуют
4093	780023.07	1318700.05	данные отсутствуют	данные отсутствуют
4094	780029.46	1318709.37	данные отсутствуют	данные отсутствуют
4095	780031.93	1318837.72	данные отсутствуют	данные отсутствуют
4096	780030.54	1318840.72	данные отсутствуют	данные отсутствуют
4097	780023.99	1318851.22	данные отсутствуют	данные отсутствуют
4098	780059.59	1318862.17	данные отсутствуют	данные отсутствуют
4099	780070.02	1318865.82	данные отсутствуют	данные отсутствуют
4100	780088.61	1318874.74	данные отсутствуют	данные отсутствуют
4101	780100.65	1318877.37	данные отсутствуют	данные отсутствуют
4102	780127.5	1318874.59	данные отсутствуют	данные отсутствуют
4103	780157.44	1318876	данные отсутствуют	данные отсутствуют
4104	780187.55	1318880.13	данные отсутствуют	данные отсутствуют
4105	780214.07	1318883.48	данные отсутствуют	данные отсутствуют

Государственный регистратор		ФГИС ЕГРН
полное наименование должности	подпись	инициалы, фамилия

М.П.

<b>Земельный участок</b>			
(вид объекта недвижимости)			
Лист № ____ Раздела <b>4.2</b>	Всего листов раздела <b>4.2</b> : ____	Всего разделов: ____	Всего листов выписки: ____
<b>30.09.2021 № 99/2021/420869168</b>			
Кадастровый номер:		<b>02:17:000000:70 (единое землепользование)</b>	

Номер точки	Координаты, м		Описание закрепления на местности	Средняя квадратическая погрешность определения координат характерных точек границы части земельного участка, м
	X	Y		
1	2	3	4	5
4106	780226.67	1318884.78	данные отсутствуют	данные отсутствуют
4107	780231.77	1318883.64	данные отсутствуют	данные отсутствуют
4108	780392	1318912.47	данные отсутствуют	данные отсутствуют
4109	780392.05	1318912.49	данные отсутствуют	данные отсутствуют
4110	780402.73	1318918.72	данные отсутствуют	данные отсутствуют
4111	780411.38	1318927.16	данные отсутствуют	данные отсутствуют
4112	780421.39	1318939.62	данные отсутствуют	данные отсутствуют
4113	780427.88	1318950.14	данные отсутствуют	данные отсутствуют
4114	780431.6	1318961.94	данные отсутствуют	данные отсутствуют
4115	780434.8	1318981.62	данные отсутствуют	данные отсутствуют
4116	780435.26	1318993.98	данные отсутствуют	данные отсутствуют
4117	780433.39	1319003.85	данные отсутствуют	данные отсутствуют
4118	780429.91	1319015.59	данные отсутствуют	данные отсутствуют
4119	780424.95	1319026.92	данные отсутствуют	данные отсутствуют
4120	780417.37	1319036.69	данные отсутствуют	данные отсутствуют
4121	780389.38	1319058.42	данные отсутствуют	данные отсутствуют
4122	780377.76	1319065.95	данные отсутствуют	данные отсутствуют
Государственный регистратор				ФГИС ЕГРН
полное наименование должности			подпись	инициалы, фамилия

М.П.

Раздел 4.2

Выписка из Единого государственного реестра недвижимости об объекте недвижимости  
Сведения о частях земельного участка

<b>Земельный участок</b>			
(вид объекта недвижимости)			
Лист № ____ Раздела <b>4.2</b>	Всего листов раздела <b>4.2</b> : ____	Всего разделов: ____	Всего листов выписки: ____
<b>30.09.2021 № 99/2021/420869168</b>			
Кадастровый номер:		<b>02:17:000000:70 (единое землепользование)</b>	

Номер точки	Координаты, м		Описание закрепления на местности	Средняя квадратическая погрешность определения координат характерных точек границы части земельного участка, м
	X	Y		
1	2	3	4	5
4123	780368.13	1319070.66	данные отсутствуют	данные отсутствуют
4124	780370.05	1319081.01	данные отсутствуют	данные отсутствуют
4125	780378.7	1319094.07	данные отсутствуют	данные отсутствуют
4126	780389.32	1319085.86	данные отсутствуют	данные отсутствуют
4127	780399.97	1319079.56	данные отсутствуют	данные отсутствуют
4128	780424.94	1319072.94	данные отсутствуют	данные отсутствуют
4129	780437.25	1319071.67	данные отсутствуют	данные отсутствуют
4130	780462.73	1319075.1	данные отсутствуют	данные отсутствуют
4131	780473.88	1319078.13	данные отсутствуют	данные отсутствуют
4132	780506.26	1319091.11	данные отсутствуют	данные отсутствуют
4133	780537.5	1319093.14	данные отсутствуют	данные отсутствуют
4134	780547.85	1319093.89	данные отсутствуют	данные отсутствуют
4135	780559.63	1319079.56	данные отсутствуют	данные отсутствуют
4136	780568.44	1319070.88	данные отсутствуют	данные отсутствуют
4137	780586.04	1319060.52	данные отсутствуют	данные отсутствуют
4138	780597.52	1319055.91	данные отсутствуют	данные отсутствуют
4139	780625.17	1319052.93	данные отсутствуют	данные отсутствуют
Государственный регистратор				ФГИС ЕГРН
полное наименование должности			подпись	инициалы, фамилия

М.П.

<b>Земельный участок</b>			
(вид объекта недвижимости)			
Лист № ____ Раздела <b>4.2</b>	Всего листов раздела <b>4.2</b> : ____	Всего разделов: ____	Всего листов выписки: ____
<b>30.09.2021 № 99/2021/420869168</b>			
Кадастровый номер:		<b>02:17:000000:70 (единое землепользование)</b>	

Номер точки	Координаты, м		Описание закрепления на местности	Средняя квадратическая погрешность определения координат характерных точек границы части земельного участка, м
	X	Y		
1	2	3	4	5
4140	780637.53	1319053.48	данные отсутствуют	данные отсутствуют
4141	780660.2	1319060.47	данные отсутствуют	данные отсутствуют
4142	780686.17	1319073.68	данные отсутствуют	данные отсутствуют
4143	780706.36	1319081.86	данные отсутствуют	данные отсутствуют
4144	780729.86	1319094.18	данные отсутствуют	данные отсутствуют
4145	780757.08	1319112.63	данные отсутствуют	данные отсутствуют
4146	780757.81	1319100.41	данные отсутствуют	данные отсутствуют
4147	780760.89	1319088.43	данные отсутствуют	данные отсутствуют
4148	780766.5	1319078.02	данные отсутствуют	данные отсутствуют
4149	780775.78	1319064.82	данные отсутствуют	данные отсутствуют
4150	780784.09	1319055.66	данные отсутствуют	данные отсутствуют
4151	780795.73	1319046.25	данные отсутствуют	данные отсутствуют
4152	780806.24	1319039.73	данные отсутствуют	данные отсутствуют
4153	778957.95	1319536.12	данные отсутствуют	данные отсутствуют
4154	778377.29	1319807.09	данные отсутствуют	данные отсутствуют
4155	778389.3	1319791.75	данные отсутствуют	данные отсутствуют
4156	778398.09	1319783.06	данные отсутствуют	данные отсутствуют

Государственный регистратор		ФГИС ЕГРН
полное наименование должности	подпись	инициалы, фамилия

М.П.

<b>Земельный участок</b>			
(вид объекта недвижимости)			
Лист № ____ Раздела <b>4.2</b>	Всего листов раздела <b>4.2</b> : ____	Всего разделов: ____	Всего листов выписки: ____
<b>30.09.2021 № 99/2021/420869168</b>			
Кадастровый номер:		<b>02:17:000000:70 (единое землепользование)</b>	

Номер точки	Координаты, м		Описание закрепления на местности	Средняя квадратическая погрешность определения координат характерных точек границы части земельного участка, м
	X	Y		
1	2	3	4	5
4157	778407.51	1319777.34	данные отсутствуют	данные отсутствуют
4158	778427.49	1319768.05	данные отсутствуют	данные отсутствуют
4159	778439.26	1319764.26	данные отсутствуют	данные отсутствуют
4160	778450.19	1319763.42	данные отсутствуют	данные отсутствуют
4161	778468.96	1319764.03	данные отсутствуют	данные отсутствуют
4162	778481.18	1319765.95	данные отсутствуют	данные отсутствуют
4163	778491.58	1319766.45	данные отсутствуют	данные отсутствуют
4164	778501.1	1319760.74	данные отсутствуют	данные отсутствуют
4165	778517.05	1319753.44	данные отсутствуют	данные отсутствуют
4166	778528.85	1319749.72	данные отсутствуют	данные отсутствуют
4167	778540.42	1319748.75	данные отсутствуют	данные отсутствуют
4168	778552.68	1319750.4	данные отсутствуют	данные отсутствуют
4169	778568.4	1319752.85	данные отсутствуют	данные отсутствуют
4170	778580.52	1319755.32	данные отсутствуют	данные отсутствуют
4171	778594.63	1319761.98	данные отсутствуют	данные отсутствуют
4172	778606.13	1319766.63	данные отсутствуют	данные отсутствуют
4173	778616.5	1319773.37	данные отсутствуют	данные отсутствуют

Государственный регистратор		ФГИС ЕГРН
полное наименование должности	подпись	инициалы, фамилия

М.П.

<b>Земельный участок</b>			
(вид объекта недвижимости)			
Лист № ____ Раздела <b>4.2</b>	Всего листов раздела <b>4.2</b> : ____	Всего разделов: ____	Всего листов выписки: ____
<b>30.09.2021 № 99/2021/420869168</b>			
Кадастровый номер:		<b>02:17:000000:70 (единое землепользование)</b>	

Номер точки	Координаты, м		Описание закрепления на местности	Средняя квадратическая погрешность определения координат характерных точек границы части земельного участка, м
	X	Y		
1	2	3	4	5
4174	778628.78	1319786.76	данные отсутствуют	данные отсутствуют
4175	778642.34	1319783.78	данные отсутствуют	данные отсутствуют
4176	778654.65	1319782.64	данные отсутствуют	данные отсутствуют
4177	778666.87	1319784.55	данные отсутствуют	данные отсутствуют
4178	778682.14	1319790.36	данные отсутствуют	данные отсутствуют
4179	778693.14	1319781.83	данные отсутствуют	данные отсутствуют
4180	778702.7	1319777.56	данные отсутствуют	данные отсутствуют
4181	778714.74	1319774.73	данные отсутствуют	данные отсутствуют
4182	778727.11	1319774.94	данные отсутствуют	данные отсутствуют
4183	778739.04	1319778.18	данные отсутствуют	данные отсутствуют
4184	778753.4	1319766.37	данные отсутствуют	данные отсутствуют
4185	778760.73	1319754.92	данные отсутствуют	данные отсутствуют
4186	778764.05	1319742.12	данные отсутствуют	данные отсутствуют
4187	778766.91	1319723.98	данные отсутствуют	данные отсутствуют
4188	778768.84	1319705.65	данные отсутствуют	данные отсутствуют
4189	778766.86	1319695.45	данные отсутствуют	данные отсутствуют
4190	778766.03	1319683.1	данные отсутствуют	данные отсутствуют

Государственный регистратор		ФГИС ЕГРН
полное наименование должности	подпись	инициалы, фамилия

М.П.

Раздел 4.2

Выписка из Единого государственного реестра недвижимости об объекте недвижимости  
Сведения о частях земельного участка

<b>Земельный участок</b>			
(вид объекта недвижимости)			
Лист № ____ Раздела <b>4.2</b>	Всего листов раздела <b>4.2</b> : ____	Всего разделов: ____	Всего листов выписки: ____
<b>30.09.2021 № 99/2021/420869168</b>			
Кадастровый номер:		<b>02:17:000000:70 (единое землепользование)</b>	

Номер точки	Координаты, м		Описание закрепления на местности	Средняя квадратическая погрешность определения координат характерных точек границы части земельного участка, м
	X	Y		
1	2	3	4	5
4191	778766.86	1319668.67	данные отсутствуют	данные отсутствуют
4192	778769.1	1319656.5	данные отсутствуют	данные отсутствуют
4193	778773.92	1319644.97	данные отсутствуют	данные отсутствуют
4194	778777.05	1319632.81	данные отсутствуют	данные отсутствуют
4195	778782.31	1319622.57	данные отсутствуют	данные отсутствуют
4196	778790.04	1319612.92	данные отсутствуют	данные отсутствуют
4197	778800.1	1319604.71	данные отсутствуют	данные отсутствуют
4198	778892.12	1319584.99	данные отсутствуют	данные отсутствуют
4199	778895.36	1319584.7	данные отсутствуют	данные отсутствуют
4200	778898.01	1319581.25	данные отсутствуют	данные отсутствуют
4201	778929.46	1319547.37	данные отсутствуют	данные отсутствуют
4202	778931.1	1319546.32	данные отсутствуют	данные отсутствуют
4203	778948.28	1319538.91	данные отсутствуют	данные отсутствуют

Государственный регистратор		ФГИС ЕГРН
полное наименование должности	подпись	инициалы, фамилия

М.П.

Земельный участок				
(вид объекта недвижимости)				
Лист № ____ Раздела <b>4.2</b>		Всего листов раздела <b>4.2</b> : ____		Всего разделов: ____
30.09.2021 № 99/2021/420869168				
Кадастровый номер:			02:17:000000:70 (единое землепользование)	
Сведения о характерных точках границы части (частей) земельного участка				
Учетный номер части: 7				
Система координат: МСК-05				
Зона №				
Номер точки	Координаты, м		Описание закрепления на местности	Средняя квадратическая погрешность определения координат характерных точек границы части земельного участка, м
	X	Y		
1	2	3	4	5
123	780747.74	1318573.38	данные отсутствуют	данные отсутствуют
124	780765.89	1318681.88	данные отсутствуют	данные отсутствуют
125	780767.33	1318703.41	данные отсутствуют	данные отсутствуют
126	780786.05	1318826.45	данные отсутствуют	данные отсутствуют
127	780782.95	1318841.6	данные отсутствуют	данные отсутствуют
127	780782.95	1318841.6	данные отсутствуют	данные отсутствуют
128	780783.84	1318852.81	данные отсутствуют	данные отсутствуют
128	780783.84	1318852.81	данные отсутствуют	данные отсутствуют
129	780795.15	1318879.93	данные отсутствуют	данные отсутствуют
130	780805.29	1318941.39	данные отсутствуют	данные отсутствуют
131	780822.29	1319016.25	данные отсутствуют	данные отсутствуют
132	780823.9	1319023.38	данные отсутствуют	данные отсутствуют
132	780823.9	1319023.38	данные отсутствуют	данные отсутствуют
133	780834.3	1319087.24	данные отсутствуют	данные отсутствуют
134	780831.97	1319088.22	данные отсутствуют	данные отсутствуют
135	780831.96	1319088.23	данные отсутствуют	данные отсутствуют
Государственный регистратор			ФГИС ЕГРН	
полное наименование должности			подпись	
			инициалы, фамилия	

М.П.

Раздел 4.2

Земельный участок				
(вид объекта недвижимости)				
Лист № ____ Раздела <b>4.2</b>		Всего листов раздела <b>4.2</b> : ____		Всего разделов: ____
30.09.2021 № 99/2021/420869168				
Кадастровый номер:			02:17:000000:70 (единое землепользование)	
Номер точки	Координаты, м		Описание закрепления на местности	Средняя квадратическая погрешность определения координат характерных точек границы части земельного участка, м
	X	Y		
1	2	3	4	5
136	780822.53	1319095.29	данные отсутствуют	данные отсутствуют
136	780822.53	1319095.29	данные отсутствуют	данные отсутствуют
136	780822.53	1319095.29	данные отсутствуют	данные отсутствуют
137	780822.51	1319095.31	данные отсутствуют	данные отсутствуют
137	780822.51	1319095.31	данные отсутствуют	данные отсутствуют
137	780822.51	1319095.31	данные отсутствуют	данные отсутствуют
138	780815.44	1319105.33	данные отсутствуют	данные отсутствуют
138	780815.44	1319105.33	данные отсутствуют	данные отсутствуют
138	780815.44	1319105.33	данные отсутствуют	данные отсутствуют
139	780815.43	1319105.34	данные отсутствуют	данные отсутствуют
139	780815.43	1319105.34	данные отсутствуют	данные отсутствуют
139	780815.43	1319105.34	данные отсутствуют	данные отсутствуют
140	780809.54	1319117.7	данные отсутствуют	данные отсутствуют
140	780809.54	1319117.7	данные отсутствуют	данные отсутствуют
141	780809.53	1319117.74	данные отсутствуют	данные отсутствуют
141	780809.53	1319117.74	данные отсутствуют	данные отсутствуют
142	780809.53	1319123.91	данные отсутствуют	данные отсутствуют
Государственный регистратор			ФГИС ЕГРН	
полное наименование должности			подпись	
			инициалы, фамилия	

М.П.

Земельный участок				
(вид объекта недвижимости)				
Лист № ____ Раздела <b>4.2</b>		Всего листов раздела <b>4.2</b> : ____		Всего разделов: ____
30.09.2021 № 99/2021/420869168				
Кадастровый номер:			02:17:000000:70 (единое землепользование)	
Номер точки	Координаты, м		Описание закрепления на местности	Средняя квадратическая погрешность определения координат характерных точек границы части земельного участка, м
	X	Y		
1	2	3	4	5
142	780809.53	1319123.91	данные отсутствуют	данные отсутствуют
143	780799.23	1319133.32	данные отсутствуют	данные отсутствуют
143	780799.23	1319133.32	данные отсутствуют	данные отсутствуют
143	780799.23	1319133.32	данные отсутствуют	данные отсутствуют
143	780799.23	1319133.32	данные отсутствуют	данные отсутствуют
143	780799.23	1319133.32	данные отсутствуют	данные отсутствуют
144	780786.88	1319173.2	данные отсутствуют	данные отсутствуют
144	780786.88	1319173.2	данные отсутствуют	данные отсутствуют
144	780786.88	1319173.2	данные отсутствуют	данные отсутствуют
144	780786.88	1319173.2	данные отсутствуют	данные отсутствуют
144	780786.88	1319173.2	данные отсутствуют	данные отсутствуют
145	780705.36	1319135.09	данные отсутствуют	данные отсутствуют
145	780705.36	1319135.09	данные отсутствуют	данные отсутствуют
145	780705.36	1319135.09	данные отсутствуют	данные отсутствуют
146	780620.59	1319102.4	данные отсутствуют	данные отсутствуют
146	780620.59	1319102.4	данные отсутствуют	данные отсутствуют
147	780577.61	1319121.01	данные отсутствуют	данные отсутствуют
Государственный регистратор				ФГИС ЕГРН
полное наименование должности			подпись	инициалы, фамилия

М.П.

Раздел 4.2

Выписка из Единого государственного реестра недвижимости об объекте недвижимости  
Сведения о частях земельного участка

Земельный участок				
(вид объекта недвижимости)				
Лист № ____ Раздела <b>4.2</b>		Всего листов раздела <b>4.2</b> : ____		Всего разделов: ____
30.09.2021 № 99/2021/420869168				
Кадастровый номер:			02:17:000000:70 (единое землепользование)	
Номер точки	Координаты, м		Описание закрепления на местности	Средняя квадратическая погрешность определения координат характерных точек границы части земельного участка, м
	X	Y		
1	2	3	4	5
147	780577.61	1319121.01	данные отсутствуют	данные отсутствуют
171	780371.27	1319154.89	данные отсутствуют	данные отсутствуют
171	780371.27	1319154.89	данные отсутствуют	данные отсутствуют
218	780291.3	1318931.53	данные отсутствуют	данные отсутствуют
218	780291.3	1318931.53	данные отсутствуют	данные отсутствуют
224	780242.97	1318930.34	данные отсутствуют	данные отсутствуют
224	780242.97	1318930.34	данные отсутствуют	данные отсутствуют
225	780242.94	1318930.34	данные отсутствуют	данные отсутствуют
225	780242.94	1318930.34	данные отсутствуют	данные отсутствуют
230	780178.79	1318929.17	данные отсутствуют	данные отсутствуют
230	780178.79	1318929.17	данные отсутствуют	данные отсутствуют
232	780162.33	1318926.12	данные отсутствуют	данные отсутствуют
232	780162.33	1318926.12	данные отсутствуют	данные отсутствуют
233	780146.47	1318920.83	данные отсутствуют	данные отсутствуют
233	780146.47	1318920.83	данные отсутствуют	данные отсутствуют
234	780073.06	1318923.13	данные отсутствуют	данные отсутствуют
234	780073.06	1318923.13	данные отсутствуют	данные отсутствуют
Государственный регистратор				ФГИС ЕГРН
полное наименование должности			подпись	инициалы, фамилия

М.П.



<b>Земельный участок</b>			
(вид объекта недвижимости)			
Лист № ____ Раздела <b>4.2</b>	Всего листов раздела <b>4.2</b> : ____	Всего разделов: ____	Всего листов выписки: ____
<b>30.09.2021 № 99/2021/420869168</b>			
Кадастровый номер:		<b>02:17:000000:70 (единое землепользование)</b>	

Номер точки	Координаты, м		Описание закрепления на местности	Средняя квадратическая погрешность определения координат характерных точек границы части земельного участка, м
	X	Y		
1	2	3	4	5
240	780012.68	1318904.42	данные отсутствуют	данные отсутствуют
240	780012.68	1318904.42	данные отсутствуют	данные отсутствуют
241	780012.66	1318904.42	данные отсутствуют	данные отсутствуют
241	780012.66	1318904.42	данные отсутствуют	данные отсутствуют
242	780012.63	1318904.43	данные отсутствуют	данные отсутствуют
242	780012.63	1318904.43	данные отсутствуют	данные отсутствуют
243	780004.81	1318907.15	данные отсутствуют	данные отсутствуют
243	780004.81	1318907.15	данные отсутствуют	данные отсутствуют
244	779992.48	1318902.36	данные отсутствуют	данные отсутствуют
244	779992.48	1318902.36	данные отсутствуют	данные отсутствуют
245	779933.97	1318939.31	данные отсутствуют	данные отсутствуют
245	779933.97	1318939.31	данные отсутствуют	данные отсутствуют
246	779893.94	1318883.88	данные отсутствуют	данные отсутствуют
246	779893.94	1318883.88	данные отсутствуют	данные отсутствуют
252	779967.95	1318827.43	данные отсутствуют	данные отсутствуют
252	779967.95	1318827.43	данные отсутствуют	данные отсутствуют
264	779992.14	1318747.23	данные отсутствуют	данные отсутствуют

Государственный регистратор		ФГИС ЕГРН
полное наименование должности	подпись	инициалы, фамилия

М.П.

<b>Земельный участок</b>			
(вид объекта недвижимости)			
Лист № ____ Раздела <b>4.2</b>	Всего листов раздела <b>4.2</b> : ____	Всего разделов: ____	Всего листов выписки: ____
<b>30.09.2021 № 99/2021/420869168</b>			
Кадастровый номер:		<b>02:17:000000:70 (единое землепользование)</b>	

Номер точки	Координаты, м		Описание закрепления на местности	Средняя квадратическая погрешность определения координат характерных точек границы части земельного участка, м
	X	Y		
1	2	3	4	5
264	779992.14	1318747.23	данные отсутствуют	данные отсутствуют
265	779992.13	1318747.21	данные отсутствуют	данные отсутствуют
265	779992.13	1318747.21	данные отсутствуют	данные отсутствуют
270	779958.54	1318705.96	данные отсутствуют	данные отсутствуют
270	779958.54	1318705.96	данные отсутствуют	данные отсутствуют
271	779958.53	1318705.95	данные отсутствуют	данные отсутствуют
271	779958.53	1318705.95	данные отсутствуют	данные отсутствуют
274	779933.97	1318677.55	данные отсутствуют	данные отсутствуют
274	779933.97	1318677.55	данные отсутствуют	данные отсутствуют
285	779835.43	1318655.99	данные отсутствуют	данные отсутствуют
285	779835.43	1318655.99	данные отсутствуют	данные отсутствуют
286	779693.77	1318655.99	данные отсутствуют	данные отсутствуют
286	779693.77	1318655.99	данные отсутствуют	данные отсутствуют
287	779733.8	1318662.15	данные отсутствуют	данные отсутствуют
287	779733.8	1318662.15	данные отсутствуют	данные отсутствуют
288	779641.41	1318668.31	данные отсутствуют	данные отсутствуют
288	779641.41	1318668.31	данные отсутствуют	данные отсутствуют

Государственный регистратор		ФГИС ЕГРН
полное наименование должности	подпись	инициалы, фамилия

М.П.

<b>Земельный участок</b>			
(вид объекта недвижимости)			
Лист № ____ Раздела <b>4.2</b>	Всего листов раздела <b>4.2</b> : ____	Всего разделов: ____	Всего листов выписки: ____
<b>30.09.2021 № 99/2021/420869168</b>			
Кадастровый номер:		<b>02:17:000000:70 (единое землепользование)</b>	

Номер точки	Координаты, м		Описание закрепления на местности	Средняя квадратическая погрешность определения координат характерных точек границы части земельного участка, м
	X	Y		
1	2	3	4	5
289	779539.79	1318680.63	данные отсутствуют	данные отсутствуют
289	779539.79	1318680.63	данные отсутствуют	данные отсутствуют
290	779527.46	1318732.98	данные отсутствуют	данные отсутствуют
290	779527.46	1318732.98	данные отсутствуют	данные отсутствуют
291	779468.95	1318757.62	данные отсутствуют	данные отсутствуют
291	779468.95	1318757.62	данные отсутствуют	данные отсутствуют
292	779410.44	1318779.18	данные отсутствуют	данные отсутствуют
292	779410.44	1318779.18	данные отсутствуют	данные отсутствуют
293	779398.13	1318791.49	данные отсутствуют	данные отсутствуют
293	779398.13	1318791.49	данные отсутствуют	данные отсутствуют
295	779370.41	1318871.56	данные отсутствуют	данные отсутствуют
295	779370.41	1318871.56	данные отсутствуют	данные отсутствуют
296	779345.77	1318893.12	данные отсутствуют	данные отсутствуют
296	779345.77	1318893.12	данные отсутствуют	данные отсутствуют
297	779364.25	1318951.64	данные отсутствуют	данные отсутствуют
297	779364.25	1318951.64	данные отсутствуют	данные отсутствуют
298	779367.33	1318991.67	данные отсутствуют	данные отсутствуют
Государственный регистратор				ФГИС ЕГРН
полное наименование должности			подпись	инициалы, фамилия

М.П.

Раздел 4.2

Выписка из Единого государственного реестра недвижимости об объекте недвижимости  
Сведения о частях земельного участка

<b>Земельный участок</b>			
(вид объекта недвижимости)			
Лист № ____ Раздела <b>4.2</b>	Всего листов раздела <b>4.2</b> : ____	Всего разделов: ____	Всего листов выписки: ____
<b>30.09.2021 № 99/2021/420869168</b>			
Кадастровый номер:		<b>02:17:000000:70 (единое землепользование)</b>	

Номер точки	Координаты, м		Описание закрепления на местности	Средняя квадратическая погрешность определения координат характерных точек границы части земельного участка, м
	X	Y		
1	2	3	4	5
298	779367.33	1318991.67	данные отсутствуют	данные отсутствуют
299	779299.57	1319037.87	данные отсутствуют	данные отсутствуют
299	779299.57	1319037.87	данные отсутствуют	данные отсутствуют
300	779293.41	1319087.14	данные отсутствуют	данные отсутствуют
300	779293.41	1319087.14	данные отсутствуют	данные отсутствуют
305	779264.07	1319085.88	данные отсутствуют	данные отсутствуют
305	779264.07	1319085.88	данные отсутствуют	данные отсутствуют
306	779264.06	1319085.87	данные отсутствуют	данные отсутствуют
306	779264.06	1319085.87	данные отсутствуют	данные отсутствуют
307	779259.64	1319081.75	данные отсутствуют	данные отсутствуют
307	779259.64	1319081.75	данные отсутствуют	данные отсутствуют
308	779259.62	1319081.74	данные отсутствуют	данные отсутствуют
308	779259.62	1319081.74	данные отсутствуют	данные отсутствуют
309	779253.43	1319079.09	данные отсутствуют	данные отсутствуют
309	779253.43	1319079.09	данные отсутствуют	данные отсутствуют
310	779253.41	1319079.08	данные отсутствуют	данные отсутствуют
310	779253.41	1319079.08	данные отсутствуют	данные отсутствуют
Государственный регистратор				ФГИС ЕГРН
полное наименование должности			подпись	инициалы, фамилия

М.П.

Земельный участок				
(вид объекта недвижимости)				
Лист № ____ Раздела <b>4.2</b>		Всего листов раздела <b>4.2</b> : ____		Всего разделов: ____
30.09.2021 № 99/2021/420869168				
Кадастровый номер:			02:17:000000:70 (единое землепользование)	
Номер точки	Координаты, м		Описание закрепления на местности	Средняя квадратическая погрешность определения координат характерных точек границы части земельного участка, м
	X	Y		
1	2	3	4	5
311	779246.34	1319077.61	данные отсутствуют	данные отсутствуют
311	779246.34	1319077.61	данные отсутствуют	данные отсутствуют
318	779213.35	1319080.98	данные отсутствуют	данные отсутствуют
318	779213.35	1319080.98	данные отсутствуют	данные отсутствуют
319	779164.08	1319111.77	данные отсутствуют	данные отсутствуют
319	779164.08	1319111.77	данные отсутствуют	данные отсутствуют
326	779201.03	1319151.8	данные отсутствуют	данные отсутствуют
326	779201.03	1319151.8	данные отсутствуют	данные отсутствуют
330	779228.88	1319181.71	данные отсутствуют	данные отсутствуют
330	779228.88	1319181.71	данные отсутствуют	данные отсутствуют
331	779228.9	1319181.74	данные отсутствуют	данные отсутствуют
331	779228.9	1319181.74	данные отсутствуют	данные отсутствуют
332	779228.92	1319181.74	данные отсутствуют	данные отсутствуют
332	779228.92	1319181.74	данные отсутствуют	данные отсутствуют
333	779235.1	1319184.1	данные отсутствуют	данные отсутствуют
333	779235.1	1319184.1	данные отсутствуют	данные отсутствуют
334	779235.11	1319184.11	данные отсутствуют	данные отсутствуют
Государственный регистратор				ФГИС ЕГРН
полное наименование должности			подпись	инициалы, фамилия

М.П.

Земельный участок				
(вид объекта недвижимости)				
Лист № ____ Раздела <b>4.2</b>		Всего листов раздела <b>4.2</b> : ____		Всего разделов: ____
30.09.2021 № 99/2021/420869168				
Кадастровый номер:			02:17:000000:70 (единое землепользование)	
Номер точки	Координаты, м		Описание закрепления на местности	Средняя квадратическая погрешность определения координат характерных точек границы части земельного участка, м
	X	Y		
1	2	3	4	5
334	779235.11	1319184.11	данные отсутствуют	данные отсутствуют
335	779235.44	1319184.19	данные отсутствуют	данные отсутствуют
335	779235.44	1319184.19	данные отсутствуют	данные отсутствуют
336	779253.39	1319201.08	данные отсутствуют	данные отсутствуют
336	779253.39	1319201.08	данные отсутствуют	данные отсутствуют
337	779210.27	1319222.63	данные отсутствуют	данные отсутствуют
337	779210.27	1319222.63	данные отсутствуют	данные отсутствуют
338	779216.43	1319256.51	данные отсутствуют	данные отсутствуют
338	779216.43	1319256.51	данные отсутствуют	данные отсутствуют
339	779228.75	1319281.14	данные отсутствуют	данные отсутствуют
339	779228.75	1319281.14	данные отсутствуют	данные отсутствуют
340	779185.63	1319324.26	данные отсутствуют	данные отсутствуют
340	779185.63	1319324.26	данные отсутствуют	данные отсутствуют
341	779194.87	1319342.74	данные отсутствуют	данные отсутствуют
341	779194.87	1319342.74	данные отсутствуют	данные отсутствуют
342	779219.51	1319388.94	данные отсутствуют	данные отсутствуют
342	779219.51	1319388.94	данные отсутствуют	данные отсутствуют
Государственный регистратор				ФГИС ЕГРН
полное наименование должности			подпись	инициалы, фамилия

М.П.

<b>Земельный участок</b>			
(вид объекта недвижимости)			
Лист № ____ Раздела <b>4.2</b>	Всего листов раздела <b>4.2</b> : ____	Всего разделов: ____	Всего листов выписки: ____
<b>30.09.2021 № 99/2021/420869168</b>			
Кадастровый номер:		<b>02:17:000000:70 (единое землепользование)</b>	

Номер точки	Координаты, м		Описание закрепления на местности	Средняя квадратическая погрешность определения координат характерных точек границы части земельного участка, м
	X	Y		
1	2	3	4	5
343	779176.39	1319438.21	данные отсутствуют	данные отсутствуют
343	779176.39	1319438.21	данные отсутствуют	данные отсутствуют
344	779127.12	1319465.92	данные отсутствуют	данные отсутствуют
344	779127.12	1319465.92	данные отсутствуют	данные отсутствуют
345	779047.05	1319518.28	данные отсутствуют	данные отсутствуют
345	779047.05	1319518.28	данные отсутствуют	данные отсутствуют
346	778982.38	1319509.04	данные отсутствуют	данные отсутствуют
347	778963.13	1319518.28	данные отсутствуют	данные отсутствуют
348	778949.27	1319566.02	данные отсутствуют	данные отсутствуют
348	778949.27	1319566.02	данные отсутствуют	данные отсутствуют
349	778926.18	1319612.2	данные отсутствуют	данные отсутствуют
349	778926.18	1319612.2	данные отсутствуют	данные отсутствуют
359	778806.07	1319656.86	данные отсутствуют	данные отсутствуют
359	778806.07	1319656.86	данные отсутствуют	данные отсутствуют
360	778801.45	1319732.31	данные отсутствуют	данные отсутствуют
360	778801.45	1319732.31	данные отсутствуют	данные отсутствуют
361	778793.76	1319766.19	данные отсутствуют	данные отсутствуют
Государственный регистратор				ФГИС ЕГРН
полное наименование должности			подпись	инициалы, фамилия

М.П.

Раздел 4.2

Выписка из Единого государственного реестра недвижимости об объекте недвижимости  
Сведения о частях земельного участка

<b>Земельный участок</b>			
(вид объекта недвижимости)			
Лист № ____ Раздела <b>4.2</b>	Всего листов раздела <b>4.2</b> : ____	Всего разделов: ____	Всего листов выписки: ____
<b>30.09.2021 № 99/2021/420869168</b>			
Кадастровый номер:		<b>02:17:000000:70 (единое землепользование)</b>	

Номер точки	Координаты, м		Описание закрепления на местности	Средняя квадратическая погрешность определения координат характерных точек границы части земельного участка, м
	X	Y		
1	2	3	4	5
361	778793.76	1319766.19	данные отсутствуют	данные отсутствуют
362	778772.19	1319803.14	данные отсутствуют	данные отсутствуют
362	778772.19	1319803.14	данные отсутствуют	данные отсутствуют
363	778746.02	1319829.32	данные отсутствуют	данные отсутствуют
363	778746.02	1319829.32	данные отсутствуют	данные отсутствуют
364	778702.91	1319823.16	данные отсутствуют	данные отсутствуют
364	778702.91	1319823.16	данные отсутствуют	данные отсутствуют
365	778695.21	1319833.94	данные отсутствуют	данные отсутствуют
365	778695.21	1319833.94	данные отсутствуют	данные отсутствуют
366	778690.58	1319858.58	данные отсутствуют	данные отсутствуют
366	778690.58	1319858.58	данные отсутствуют	данные отсутствуют
386	778618.22	1319844.72	данные отсутствуют	данные отсутствуют
386	778618.22	1319844.72	данные отсутствуют	данные отсутствуют
389	778592.75	1319853.07	данные отсутствуют	данные отсутствуют
389	778592.75	1319853.07	данные отсутствуют	данные отсутствуют
390	778591.88	1319853.46	данные отсутствуют	данные отсутствуют
390	778591.88	1319853.46	данные отсутствуют	данные отсутствуют
Государственный регистратор				ФГИС ЕГРН
полное наименование должности			подпись	инициалы, фамилия

М.П.

<b>Земельный участок</b>			
(вид объекта недвижимости)			
Лист № ____ Раздела <b>4.2</b>	Всего листов раздела <b>4.2</b> : ____	Всего разделов: ____	Всего листов выписки: ____
<b>30.09.2021 № 99/2021/420869168</b>			
Кадастровый номер:		<b>02:17:000000:70 (единое землепользование)</b>	

Номер точки	Координаты, м		Описание закрепления на местности	Средняя квадратическая погрешность определения координат характерных точек границы части земельного участка, м
	X	Y		
1	2	3	4	5
392	778545.84	1319812.38	данные отсутствуют	данные отсутствуют
392	778545.84	1319812.38	данные отсутствуют	данные отсутствуют
393	778515.05	1319798.52	данные отсутствуют	данные отсутствуют
393	778515.05	1319798.52	данные отсутствуют	данные отсутствуют
401	778439.6	1319810.84	данные отсутствуют	данные отсутствуют
401	778439.6	1319810.84	данные отсутствуют	данные отсутствуют
402	778396.48	1319801.6	данные отсутствуют	данные отсутствуют
402	778396.48	1319801.6	данные отсутствуют	данные отсутствуют
403	778374.93	1319807.76	данные отсутствуют	данные отсутствуют
404	778393.4	1319861.65	данные отсутствуют	данные отсутствуют
404	778393.4	1319861.65	данные отсутствуют	данные отсутствуют
405	778373.39	1319870.89	данные отсутствуют	данные отсутствуют
405	778373.39	1319870.89	данные отсутствуют	данные отсутствуют
406	778351.83	1319877.06	данные отсутствуют	данные отсутствуют
406	778351.83	1319877.06	данные отсутствуют	данные отсутствуют
407	778331.82	1319889.37	данные отсутствуют	данные отсутствуют
407	778331.82	1319889.37	данные отсутствуют	данные отсутствуют
Государственный регистратор				ФГИС ЕГРН
полное наименование должности			подпись	инициалы, фамилия

М.П.

<b>Земельный участок</b>			
(вид объекта недвижимости)			
Лист № ____ Раздела <b>4.2</b>	Всего листов раздела <b>4.2</b> : ____	Всего разделов: ____	Всего листов выписки: ____
<b>30.09.2021 № 99/2021/420869168</b>			
Кадастровый номер:		<b>02:17:000000:70 (единое землепользование)</b>	

Номер точки	Координаты, м		Описание закрепления на местности	Средняя квадратическая погрешность определения координат характерных точек границы части земельного участка, м
	X	Y		
1	2	3	4	5
419	778265.6	1319912.47	данные отсутствуют	данные отсутствуют
419	778265.6	1319912.47	данные отсутствуют	данные отсутствуют
420	778239.43	1319921.71	данные отсутствуют	данные отсутствуют
420	778239.43	1319921.71	данные отсутствуют	данные отсутствуют
421	778225.72	1319935.41	данные отсутствуют	данные отсутствуют
421	778225.72	1319935.41	данные отсутствуют	данные отсутствуют
422	778221.64	1319938.79	данные отсутствуют	данные отсутствуют
422	778221.64	1319938.79	данные отсутствуют	данные отсутствуют
423	778216.63	1319943.5	данные отсутствуют	данные отсутствуют
423	778216.63	1319943.5	данные отсутствуют	данные отсутствуют
424	778216.62	1319943.51	данные отсутствуют	данные отсутствуют
424	778216.62	1319943.51	данные отсутствуют	данные отсутствуют
433	778161.69	1319950.89	данные отсутствуют	данные отсутствуют
433	778161.69	1319950.89	данные отсутствуют	данные отсутствуют
434	778161.68	1319950.87	данные отсутствуют	данные отсутствуют
434	778161.68	1319950.87	данные отсутствуют	данные отсутствуют
437	778151.65	1319944.08	данные отсутствуют	данные отсутствуют
Государственный регистратор				ФГИС ЕГРН
полное наименование должности			подпись	инициалы, фамилия

М.П.

<b>Земельный участок</b>			
(вид объекта недвижимости)			
Лист № ____ Раздела <b>4.2</b>	Всего листов раздела <b>4.2</b> : ____	Всего разделов: ____	Всего листов выписки: ____
<b>30.09.2021 № 99/2021/420869168</b>			
Кадастровый номер:		<b>02:17:000000:70 (единое землепользование)</b>	

Номер точки	Координаты, м		Описание закрепления на местности	Средняя квадратическая погрешность определения координат характерных точек границы части земельного участка, м
	X	Y		
1	2	3	4	5
437	778151.65	1319944.08	данные отсутствуют	данные отсутствуют
438	778145.75	1319941.44	данные отсутствуют	данные отсутствуют
438	778145.75	1319941.44	данные отсутствуют	данные отсутствуют
439	778144.37	1319940.96	данные отсутствуют	данные отсутствуют
439	778144.37	1319940.96	данные отсутствуют	данные отсутствуют
440	778143.96	1319940.19	данные отсутствуют	данные отсутствуют
440	778143.96	1319940.19	данные отсутствуют	данные отсутствуют
441	778142.59	1319940.33	данные отсутствуют	данные отсутствуют
441	778142.59	1319940.33	данные отсутствуют	данные отсутствуют
442	778139.86	1319939.38	данные отсутствуют	данные отсутствуют
442	778139.86	1319939.38	данные отсутствуют	данные отсутствуют
443	778139.83	1319939.37	данные отсутствуют	данные отсутствуют
443	778139.83	1319939.37	данные отсутствуют	данные отсутствуют
450	778077.74	1319964.82	данные отсутствуют	данные отсутствуют
450	778077.74	1319964.82	данные отсутствуют	данные отсутствуют
453	778036.47	1319970.58	данные отсутствуют	данные отсутствуют
453	778036.47	1319970.58	данные отсутствуют	данные отсутствуют
Государственный регистратор				ФГИС ЕГРН
полное наименование должности			подпись	инициалы, фамилия

М.П.

Раздел 4.2

Выписка из Единого государственного реестра недвижимости об объекте недвижимости  
Сведения о частях земельного участка

<b>Земельный участок</b>			
(вид объекта недвижимости)			
Лист № ____ Раздела <b>4.2</b>	Всего листов раздела <b>4.2</b> : ____	Всего разделов: ____	Всего листов выписки: ____
<b>30.09.2021 № 99/2021/420869168</b>			
Кадастровый номер:		<b>02:17:000000:70 (единое землепользование)</b>	

Номер точки	Координаты, м		Описание закрепления на местности	Средняя квадратическая погрешность определения координат характерных точек границы части земельного участка, м
	X	Y		
1	2	3	4	5
488	777849.58	1319921.72	данные отсутствуют	данные отсутствуют
488	777849.58	1319921.72	данные отсутствуют	данные отсутствуют
511	777703.57	1319881.68	данные отсутствуют	данные отсутствуют
511	777703.57	1319881.68	данные отсутствуют	данные отсутствуют
512	777702.37	1319881.25	данные отсутствуют	данные отсутствуют
512	777702.37	1319881.25	данные отсутствуют	данные отсутствуют
539	777632.75	1319898.61	данные отсутствуют	данные отсутствуют
539	777632.75	1319898.61	данные отсутствуют	данные отсутствуют
540	777651.22	1319921.71	данные отсутствуют	данные отсутствуют
540	777651.22	1319921.71	данные отсутствуют	данные отсутствуют
548	777595.89	1319975.6	данные отсутствуют	данные отсутствуют
548	777595.89	1319975.6	данные отсутствуют	данные отсутствуют
549	777595.86	1319975.59	данные отсутствуют	данные отсутствуют
549	777595.86	1319975.59	данные отсутствуют	данные отсутствуют
559	777517.26	1319989.46	данные отсутствуют	данные отсутствуют
559	777517.26	1319989.46	данные отсутствуют	данные отсутствуют
568	777517.26	1320027.95	данные отсутствуют	данные отсутствуют
Государственный регистратор				ФГИС ЕГРН
полное наименование должности			подпись	инициалы, фамилия

М.П.

Земельный участок				
(вид объекта недвижимости)				
Лист № ____ Раздела <b>4.2</b>		Всего листов раздела <b>4.2</b> : ____		Всего разделов: ____
30.09.2021 № 99/2021/420869168				
Кадастровый номер:			02:17:000000:70 (единое землепользование)	
Номер точки	Координаты, м		Описание закрепления на местности	Средняя квадратическая погрешность определения координат характерных точек границы части земельного участка, м
	X	Y		
1	2	3	4	5
568	777517.26	1320027.95	данные отсутствуют	данные отсутствуют
593	777267.82	1320018.71	данные отсутствуют	данные отсутствуют
593	777267.82	1320018.71	данные отсутствуют	данные отсутствуют
593	777267.82	1320018.71	данные отсутствуют	данные отсутствуют
594	777245.25	1319981.54	данные отсутствуют	данные отсутствуют
594	777245.25	1319981.54	данные отсутствуют	данные отсутствуют
594	777245.25	1319981.54	данные отсутствуют	данные отсутствуют
595	777244.88	1319974.21	данные отсутствуют	данные отсутствуют
595	777244.88	1319974.21	данные отсутствуют	данные отсутствуют
595	777244.88	1319974.21	данные отсутствуют	данные отсутствуют
596	777244.87	1319974.18	данные отсутствуют	данные отсутствуют
596	777244.87	1319974.18	данные отсутствуют	данные отсутствуют
596	777244.87	1319974.18	данные отсутствуют	данные отсутствуют
597	777240.16	1319962.97	данные отсутствуют	данные отсутствуют
598	777240.13	1319962.93	данные отсутствуют	данные отсутствуют
599	777240.09	1319962.92	данные отсутствуют	данные отсутствуют
600	777227.71	1319961.75	данные отсутствуют	данные отсутствуют
Государственный регистратор				ФГИС ЕГРН
полное наименование должности			подпись	инициалы, фамилия

М.П.

Раздел 4.2

Земельный участок				
(вид объекта недвижимости)				
Лист № ____ Раздела <b>4.2</b>		Всего листов раздела <b>4.2</b> : ____		Всего разделов: ____
30.09.2021 № 99/2021/420869168				
Кадастровый номер:			02:17:000000:70 (единое землепользование)	
Номер точки	Координаты, м		Описание закрепления на местности	Средняя квадратическая погрешность определения координат характерных точек границы части земельного участка, м
	X	Y		
1	2	3	4	5
601	777227.67	1319961.76	данные отсутствуют	данные отсутствуют
602	777224.15	1319963.49	данные отсутствуют	данные отсутствуют
603	777221.62	1319961.74	данные отсутствуют	данные отсутствуют
603	777221.62	1319961.74	данные отсутствуют	данные отсутствуют
603	777221.62	1319961.74	данные отсутствуют	данные отсутствуют
604	777219.03	1319962.38	данные отсутствуют	данные отсутствуют
604	777219.03	1319962.38	данные отсутствуют	данные отсутствуют
604	777219.03	1319962.38	данные отсутствуют	данные отсутствуют
605	777217.29	1319958.06	данные отсутствуют	данные отсутствуют
605	777217.29	1319958.06	данные отсутствуют	данные отсутствуют
605	777217.29	1319958.06	данные отсутствуют	данные отсутствуют
606	777220.29	1319953.66	данные отсутствуют	данные отсутствуют
606	777220.29	1319953.66	данные отсутствуют	данные отсутствуют
606	777220.29	1319953.66	данные отсутствуют	данные отсутствуют
607	777220.55	1319945.09	данные отсутствуют	данные отсутствуют
607	777220.55	1319945.09	данные отсутствуют	данные отсутствуют
607	777220.55	1319945.09	данные отсутствуют	данные отсутствуют
Государственный регистратор				ФГИС ЕГРН
полное наименование должности			подпись	инициалы, фамилия

М.П.

<b>Земельный участок</b>			
(вид объекта недвижимости)			
Лист № ____ Раздела <b>4.2</b>	Всего листов раздела <b>4.2</b> : ____	Всего разделов: ____	Всего листов выписки: ____
<b>30.09.2021 № 99/2021/420869168</b>			
Кадастровый номер:		<b>02:17:000000:70 (единое землепользование)</b>	

Номер точки	Координаты, м		Описание закрепления на местности	Средняя квадратическая погрешность определения координат характерных точек границы части земельного участка, м
	X	Y		
1	2	3	4	5
608	777208.33	1319920.05	данные отсутствуют	данные отсутствуют
608	777208.33	1319920.05	данные отсутствуют	данные отсутствуют
608	777208.33	1319920.05	данные отсутствуют	данные отсутствуют
609	777206.11	1319907.66	данные отсутствуют	данные отсутствуют
609	777206.11	1319907.66	данные отсутствуют	данные отсутствуют
610	777206.23	1319898.8	данные отсутствуют	данные отсутствуют
610	777206.23	1319898.8	данные отсутствуют	данные отсутствуют
611	777199.8	1319881.82	данные отсутствуют	данные отсутствуют
611	777199.8	1319881.82	данные отсутствуют	данные отсутствуют
612	777185.4	1319867.12	данные отсутствуют	данные отсутствуют
613	777158.64	1319803.03	данные отсутствуют	данные отсутствуют
614	777141.15	1319757.16	данные отсутствуют	данные отсутствуют
615	777123.21	1319710.5	данные отсутствуют	данные отсутствуют
616	777140.07	1319704.63	данные отсутствуют	данные отсутствуют
634	777639.92	1319764.53	данные отсутствуют	данные отсутствуют
635	777642.15	1319789.96	данные отсутствуют	данные отсутствуют
636	777692.35	1319787.51	данные отсутствуют	данные отсутствуют
Государственный регистратор				ФГИС ЕГРН
полное наименование должности			подпись	инициалы, фамилия

М.П.

Раздел 4.2

Выписка из Единого государственного реестра недвижимости об объекте недвижимости  
Сведения о частях земельного участка

<b>Земельный участок</b>			
(вид объекта недвижимости)			
Лист № ____ Раздела <b>4.2</b>	Всего листов раздела <b>4.2</b> : ____	Всего разделов: ____	Всего листов выписки: ____
<b>30.09.2021 № 99/2021/420869168</b>			
Кадастровый номер:		<b>02:17:000000:70 (единое землепользование)</b>	

Номер точки	Координаты, м		Описание закрепления на местности	Средняя квадратическая погрешность определения координат характерных точек границы части земельного участка, м
	X	Y		
1	2	3	4	5
637	777778.71	1319788.18	данные отсутствуют	данные отсутствуют
675	778432.28	1319724.92	данные отсутствуют	данные отсутствуют
677	778613.17	1319724.92	данные отсутствуют	данные отсутствуют
679	778713.67	1319733.53	данные отсутствуют	данные отсутствуют
680	778762.48	1319701.94	данные отсутствуют	данные отсутствуют
681	778759.61	1319664.62	данные отсутствуют	данные отсутствуют
682	778791.19	1319604.32	данные отсутствуют	данные отсутствуют
683	778857.24	1319607.19	данные отсутствуют	данные отсутствуют
683	778857.24	1319607.19	данные отсутствуют	данные отсутствуют
684	778920.41	1319566.99	данные отсутствуют	данные отсутствуют
684	778920.41	1319566.99	данные отсутствуют	данные отсутствуют
685	778954.86	1319492.34	данные отсутствуют	данные отсутствуют
686	779052.49	1319469.36	данные отсутствуют	данные отсутствуют
686	779052.49	1319469.36	данные отсутствуют	данные отсутствуют
687	779107.04	1319388.97	данные отсутствуют	данные отсутствуют
688	779150.11	1319348.77	данные отсутствуют	данные отсутствуют
689	779144.37	1319279.86	данные отсутствуют	данные отсутствуют
Государственный регистратор				ФГИС ЕГРН
полное наименование должности			подпись	инициалы, фамилия

М.П.



<b>Земельный участок</b>			
(вид объекта недвижимости)			
Лист № ____ Раздела <b>4.2</b>	Всего листов раздела <b>4.2</b> : ____	Всего разделов: ____	Всего листов выписки: ____
<b>30.09.2021 № 99/2021/420869168</b>			
Кадастровый номер:		<b>02:17:000000:70 (единое землепользование)</b>	

Номер точки	Координаты, м		Описание закрепления на местности	Средняя квадратическая погрешность определения координат характерных точек границы части земельного участка, м
	X	Y		
1	2	3	4	5
690	779141.5	1319182.23	данные отсутствуют	данные отсутствуют
691	779121.4	1319104.7	данные отсутствуют	данные отсутствуют
691	779121.4	1319104.7	данные отсутствуют	данные отсутствуют
692	779210.41	1319053.02	данные отсутствуют	данные отсутствуют
692	779210.41	1319053.02	данные отсутствуют	данные отсутствуют
693	779236.26	1319061.63	данные отсутствуют	данные отсутствуют
693	779236.26	1319061.63	данные отсутствуют	данные отсутствуют
694	779302.3	1319009.95	данные отсутствуют	данные отсутствуют
694	779302.3	1319009.95	данные отсутствуют	данные отсутствуют
695	779325.27	1318949.65	данные отсутствуют	данные отсутствуют
695	779325.27	1318949.65	данные отсутствуют	данные отсутствуют
696	779325.27	1318869.25	данные отсутствуют	данные отсутствуют
696	779325.27	1318869.25	данные отсутствуют	данные отсутствуют
697	779362.6	1318834.79	данные отсутствуют	данные отсутствуют
697	779362.6	1318834.79	данные отсутствуют	данные отсутствуют
698	779339.62	1318794.6	данные отсутствуют	данные отсутствуют
699	779328.14	1318768.75	данные отсутствуют	данные отсутствуют

Государственный регистратор		ФГИС ЕГРН
полное наименование должности	подпись	инициалы, фамилия

М.П.

<b>Земельный участок</b>			
(вид объекта недвижимости)			
Лист № ____ Раздела <b>4.2</b>	Всего листов раздела <b>4.2</b> : ____	Всего разделов: ____	Всего листов выписки: ____
<b>30.09.2021 № 99/2021/420869168</b>			
Кадастровый номер:		<b>02:17:000000:70 (единое землепользование)</b>	

Номер точки	Координаты, м		Описание закрепления на местности	Средняя квадратическая погрешность определения координат характерных точек границы части земельного участка, м
	X	Y		
1	2	3	4	5
708	779374.08	1318777.37	данные отсутствуют	данные отсутствуют
708	779374.08	1318777.37	данные отсутствуют	данные отсутствуют
709	779468.84	1318705.58	данные отсутствуют	данные отсутствуют
711	779511.91	1318605.09	данные отсутствуют	данные отсутствуют
712	779520.52	1318651.03	данные отсутствуют	данные отсутствуют
713	779592.3	1318651.03	данные отсутствуют	данные отсутствуют
713	779592.3	1318651.03	данные отсутствуют	данные отсутствуют
714	779684.19	1318622.31	данные отсутствуют	данные отсутствуют
715	779758.84	1318622.31	данные отсутствуют	данные отсутствуют
716	779865.08	1318593.6	данные отсутствуют	данные отсутствуют
717	779936.87	1318636.67	данные отсутствуют	данные отсутствуют
717	779936.87	1318636.67	данные отсутствуют	данные отсутствуют
718	780002.91	1318659.64	данные отсутствуют	данные отсутствуют
723	780020.14	1318725.68	данные отсутствуют	данные отсутствуют
723	780020.14	1318725.68	данные отсутствуют	данные отсутствуют
724	780031.62	1318837.67	данные отсутствуют	данные отсутствуют
724	780031.62	1318837.67	данные отсутствуют	данные отсутствуют

Государственный регистратор		ФГИС ЕГРН
полное наименование должности	подпись	инициалы, фамилия

М.П.

<b>Земельный участок</b>			
(вид объекта недвижимости)			
Лист № ____ Раздела <b>4.2</b>	Всего листов раздела <b>4.2</b> : ____	Всего разделов: ____	Всего листов выписки: ____
<b>30.09.2021 № 99/2021/420869168</b>			
Кадастровый номер:		<b>02:17:000000:70 (единое землепользование)</b>	

Номер точки	Координаты, м		Описание закрепления на местности	Средняя квадратическая погрешность определения координат характерных точек границы части земельного участка, м
	X	Y		
1	2	3	4	5
725	780126.38	1318852.02	данные отсутствуют	данные отсутствуют
726	780327.37	1318912.32	данные отсутствуют	данные отсутствуют
726	780327.37	1318912.32	данные отсутствуют	данные отсутствуют
727	780399.16	1318923.81	данные отсутствуют	данные отсутствуют
727	780399.16	1318923.81	данные отсутствуют	данные отсутствуют
728	780364.7	1318869.25	данные отсутствуют	данные отсутствуют
731	780608.76	1318814.7	данные отсутствуют	данные отсутствуют
732	780620.25	1318771.62	данные отсутствуют	данные отсутствуют
733	780758.88	1319113.36	данные отсутствуют	данные отсутствуют
733	780758.88	1319113.36	данные отсутствуют	данные отсутствуют
733	780758.88	1319113.36	данные отсутствуют	данные отсутствуют
733	780758.88	1319113.36	данные отсутствуют	данные отсутствуют
734	780759.25	1319115.58	данные отсутствуют	данные отсутствуют
734	780759.25	1319115.58	данные отсутствуют	данные отсутствуют
734	780759.25	1319115.58	данные отсутствуют	данные отсутствуют
734	780759.25	1319115.58	данные отсутствуют	данные отсутствуют
735	780757.03	1319115.95	данные отсутствуют	данные отсутствуют

Государственный регистратор		ФГИС ЕГРН
полное наименование должности	подпись	инициалы, фамилия

М.П.

Раздел 4.2

<b>Земельный участок</b>			
(вид объекта недвижимости)			
Лист № ____ Раздела <b>4.2</b>	Всего листов раздела <b>4.2</b> : ____	Всего разделов: ____	Всего листов выписки: ____
<b>30.09.2021 № 99/2021/420869168</b>			
Кадастровый номер:		<b>02:17:000000:70 (единое землепользование)</b>	

Номер точки	Координаты, м		Описание закрепления на местности	Средняя квадратическая погрешность определения координат характерных точек границы части земельного участка, м
	X	Y		
1	2	3	4	5
735	780757.03	1319115.95	данные отсутствуют	данные отсутствуют
735	780757.03	1319115.95	данные отсутствуют	данные отсутствуют
735	780757.03	1319115.95	данные отсутствуют	данные отсутствуют
736	780756.66	1319113.73	данные отсутствуют	данные отсутствуют
736	780756.66	1319113.73	данные отсутствуют	данные отсутствуют
736	780756.66	1319113.73	данные отсутствуют	данные отсутствуют
736	780756.66	1319113.73	данные отсутствуют	данные отсутствуют
737	780702.8	1318780.2	данные отсутствуют	данные отсутствуют
737	780702.8	1318780.2	данные отсутствуют	данные отсутствуют
738	780703.17	1318782.42	данные отсутствуют	данные отсутствуют
738	780703.17	1318782.42	данные отсутствуют	данные отсутствуют
739	780700.95	1318782.79	данные отсутствуют	данные отсутствуют
739	780700.95	1318782.79	данные отсутствуют	данные отсутствуют
739	780700.95	1318782.79	данные отсутствуют	данные отсутствуют
740	780700.58	1318780.57	данные отсутствуют	данные отсутствуют
740	780700.58	1318780.57	данные отсутствуют	данные отсутствуют
740	780700.58	1318780.57	данные отсутствуют	данные отсутствуют

Государственный регистратор		ФГИС ЕГРН
полное наименование должности	подпись	инициалы, фамилия

М.П.

<b>Земельный участок</b>			
(вид объекта недвижимости)			
Лист № ____ Раздела <b>4.2</b>	Всего листов раздела <b>4.2</b> : ____	Всего разделов: ____	Всего листов выписки: ____
<b>30.09.2021 № 99/2021/420869168</b>			
Кадастровый номер:		<b>02:17:000000:70 (единое землепользование)</b>	

Номер точки	Координаты, м		Описание закрепления на местности	Средняя квадратическая погрешность определения координат характерных точек границы части земельного участка, м
	X	Y		
1	2	3	4	5
741	780720.88	1318887.85	данные отсутствуют	данные отсутствуют
741	780720.88	1318887.85	данные отсутствуют	данные отсутствуют
742	780721.25	1318890.07	данные отсутствуют	данные отсутствуют
742	780721.25	1318890.07	данные отсутствуют	данные отсутствуют
743	780719.03	1318890.44	данные отсутствуют	данные отсутствуют
743	780719.03	1318890.44	данные отсутствуют	данные отсутствуют
744	780718.66	1318888.22	данные отсутствуют	данные отсутствуют
744	780718.66	1318888.22	данные отсутствуют	данные отсутствуют
745	780685.07	1318674.12	данные отсутствуют	данные отсутствуют
745	780685.07	1318674.12	данные отсутствуют	данные отсутствуют
746	780685.44	1318676.34	данные отсутствуют	данные отсутствуют
746	780685.44	1318676.34	данные отсутствуют	данные отсутствуют
747	780683.22	1318676.71	данные отсутствуют	данные отсутствуют
747	780683.22	1318676.71	данные отсутствуют	данные отсутствуют
747	780683.22	1318676.71	данные отсутствуют	данные отсутствуют
748	780682.85	1318674.49	данные отсутствуют	данные отсутствуют
748	780682.85	1318674.49	данные отсутствуют	данные отсутствуют
Государственный регистратор				ФГИС ЕГРН
полное наименование должности			подпись	инициалы, фамилия

М.П.

<b>Земельный участок</b>			
(вид объекта недвижимости)			
Лист № ____ Раздела <b>4.2</b>	Всего листов раздела <b>4.2</b> : ____	Всего разделов: ____	Всего листов выписки: ____
<b>30.09.2021 № 99/2021/420869168</b>			
Кадастровый номер:		<b>02:17:000000:70 (единое землепользование)</b>	

Номер точки	Координаты, м		Описание закрепления на местности	Средняя квадратическая погрешность определения координат характерных точек границы части земельного участка, м
	X	Y		
1	2	3	4	5
748	780682.85	1318674.49	данные отсутствуют	данные отсутствуют
749	780739.85	1319000.42	данные отсутствуют	данные отсутствуют
749	780739.85	1319000.42	данные отсутствуют	данные отсутствуют
750	780740.22	1319002.64	данные отсутствуют	данные отсутствуют
750	780740.22	1319002.64	данные отсутствуют	данные отсутствуют
752	780737.63	1319000.79	данные отсутствуют	данные отсутствуют
752	780737.63	1319000.79	данные отсутствуют	данные отсутствуют
1204	779784.81	1314678.25	данные отсутствуют	данные отсутствуют
1204	779784.81	1314678.25	данные отсутствуют	данные отсутствуют
1205	779776.96	1314673.22	данные отсутствуют	данные отсутствуют
1205	779776.96	1314673.22	данные отсутствуют	данные отсутствуют
1206	779770.79	1314670.57	данные отсутствуют	данные отсутствуют
1206	779770.79	1314670.57	данные отсутствуют	данные отсутствуют
1207	779770.77	1314670.56	данные отсутствуют	данные отсутствуют
1207	779770.77	1314670.56	данные отсутствуют	данные отсутствуют
1208	779766.09	1314669.53	данные отсутствуют	данные отсутствуют
1208	779766.09	1314669.53	данные отсутствуют	данные отсутствуют
Государственный регистратор				ФГИС ЕГРН
полное наименование должности			подпись	инициалы, фамилия

М.П.

<b>Земельный участок</b>			
(вид объекта недвижимости)			
Лист № ____ Раздела <b>4.2</b>	Всего листов раздела <b>4.2</b> : ____	Всего разделов: ____	Всего листов выписки: ____
<b>30.09.2021 № 99/2021/420869168</b>			
Кадастровый номер:		<b>02:17:000000:70 (единое землепользование)</b>	

Номер точки	Координаты, м		Описание закрепления на местности	Средняя квадратическая погрешность определения координат характерных точек границы части земельного участка, м
	X	Y		
1	2	3	4	5
1209	779759.35	1314668.84	данные отсутствуют	данные отсутствуют
1209	779759.35	1314668.84	данные отсутствуют	данные отсутствуют
1210	779759.33	1314668.84	данные отсутствуют	данные отсутствуют
1210	779759.33	1314668.84	данные отсутствуют	данные отсутствуют
1211	779753.62	1314669.53	данные отсутствуют	данные отсутствуют
1211	779753.62	1314669.53	данные отсутствуют	данные отсутствуют
1212	779753.59	1314669.54	данные отсутствуют	данные отсутствуют
1212	779753.59	1314669.54	данные отсутствуют	данные отсутствуют
1213	779746.23	1314673.22	данные отсутствуют	данные отсутствуют
1213	779746.23	1314673.22	данные отсутствуют	данные отсутствуют
1214	779746.19	1314673.26	данные отсутствуют	данные отсутствуют
1214	779746.19	1314673.26	данные отсутствуют	данные отсутствуют
1215	779745.8	1314673.98	данные отсутствуют	данные отсутствуют
1215	779745.8	1314673.98	данные отсутствуют	данные отсутствуют
1216	779713.42	1314669.94	данные отсутствуют	данные отсутствуют
1216	779713.42	1314669.94	данные отсутствуют	данные отсутствуют
1217	779728.35	1314753.1	данные отсутствуют	данные отсутствуют

Государственный регистратор		ФГИС ЕГРН
полное наименование должности	подпись	инициалы, фамилия

М.П.

Раздел 4.2

<b>Земельный участок</b>			
(вид объекта недвижимости)			
Лист № ____ Раздела <b>4.2</b>	Всего листов раздела <b>4.2</b> : ____	Всего разделов: ____	Всего листов выписки: ____
<b>30.09.2021 № 99/2021/420869168</b>			
Кадастровый номер:		<b>02:17:000000:70 (единое землепользование)</b>	

Номер точки	Координаты, м		Описание закрепления на местности	Средняя квадратическая погрешность определения координат характерных точек границы части земельного участка, м
	X	Y		
1	2	3	4	5
1217	779728.35	1314753.1	данные отсутствуют	данные отсутствуют
1218	779686.38	1314800.78	данные отсутствуют	данные отсутствуют
1218	779686.38	1314800.78	данные отсутствуют	данные отсутствуют
1219	779668.95	1314810.46	данные отсутствуют	данные отсутствуют
1219	779668.95	1314810.46	данные отсутствуют	данные отсутствуют
1220	779668.93	1314810.47	данные отсутствуют	данные отсутствуют
1220	779668.93	1314810.47	данные отсутствуют	данные отсутствуют
1220	779668.93	1314810.47	данные отсутствуют	данные отсутствуют
1221	779668.06	1314811.22	данные отсутствуют	данные отсутствуют
1221	779668.06	1314811.22	данные отсутствуют	данные отсутствуют
1221	779668.06	1314811.22	данные отсутствуют	данные отсутствуют
1222	779645.56	1314819.31	данные отсутствуют	данные отсутствуют
1222	779645.56	1314819.31	данные отсутствуют	данные отсутствуют
1223	779642.71	1314818.78	данные отсутствуют	данные отсутствуют
1223	779642.71	1314818.78	данные отсутствуют	данные отсутствуют
1234	779608.45	1314740.26	данные отсутствуют	данные отсутствуют
1234	779608.45	1314740.26	данные отсутствуют	данные отсутствуют

Государственный регистратор		ФГИС ЕГРН
полное наименование должности	подпись	инициалы, фамилия

М.П.

<b>Земельный участок</b>			
(вид объекта недвижимости)			
Лист № ____ Раздела <b>4.2</b>	Всего листов раздела <b>4.2</b> : ____	Всего разделов: ____	Всего листов выписки: ____
<b>30.09.2021 № 99/2021/420869168</b>			
Кадастровый номер:		<b>02:17:000000:70 (единое землепользование)</b>	

Номер точки	Координаты, м		Описание закрепления на местности	Средняя квадратическая погрешность определения координат характерных точек границы части земельного участка, м
	X	Y		
1	2	3	4	5
1235	779608.45	1314732.25	данные отсутствуют	данные отсутствуют
1235	779608.45	1314732.25	данные отсутствуют	данные отсутствуют
1236	779607.11	1314723.25	данные отсутствуют	данные отсутствуют
1236	779607.11	1314723.25	данные отсутствуют	данные отсутствуют
1237	779607.1	1314723.22	данные отсутствуют	данные отсутствуют
1237	779607.1	1314723.22	данные отсутствуют	данные отсутствуют
1238	779603.77	1314716.23	данные отсутствуют	данные отсутствуют
1238	779603.77	1314716.23	данные отсутствуют	данные отсутствуют
1239	779603.76	1314716.21	данные отсутствуют	данные отсутствуют
1239	779603.76	1314716.21	данные отсутствуют	данные отсутствуют
1240	779597.1	1314708.55	данные отсутствуют	данные отсутствуют
1240	779597.1	1314708.55	данные отсутствуют	данные отсутствуют
1241	779597.08	1314708.53	данные отсутствуют	данные отсутствуют
1241	779597.08	1314708.53	данные отсутствуют	данные отсутствуют
1242	779597.06	1314708.52	данные отсутствуют	данные отсутствуют
1242	779597.06	1314708.52	данные отсутствуют	данные отсутствуют
1267	779469.77	1314688.85	данные отсутствуют	данные отсутствуют

Государственный регистратор		ФГИС ЕГРН
полное наименование должности	подпись	инициалы, фамилия

М.П.

<b>Земельный участок</b>			
(вид объекта недвижимости)			
Лист № ____ Раздела <b>4.2</b>	Всего листов раздела <b>4.2</b> : ____	Всего разделов: ____	Всего листов выписки: ____
<b>30.09.2021 № 99/2021/420869168</b>			
Кадастровый номер:		<b>02:17:000000:70 (единое землепользование)</b>	

Номер точки	Координаты, м		Описание закрепления на местности	Средняя квадратическая погрешность определения координат характерных точек границы части земельного участка, м
	X	Y		
1	2	3	4	5
1268	779461.44	1314689.19	данные отсутствуют	данные отсутствуют
1269	779461.4	1314689.2	данные отсутствуют	данные отсутствуют
1270	779454.08	1314693.2	данные отсутствуют	данные отсутствуют
1271	779454.06	1314693.21	данные отсутствуют	данные отсутствуют
1272	779448.73	1314698.2	данные отсутствуют	данные отсутствуют
1273	779443.06	1314703.53	данные отсутствуют	данные отсутствуют
1274	779443.05	1314703.55	данные отсутствуют	данные отсутствуют
1279	779431.68	1314689.55	данные отсутствуют	данные отсутствуют
1280	779430.56	1314679.65	данные отсутствуют	данные отсутствуют
1281	779427.12	1314668.22	данные отсутствуют	данные отсутствуют
1282	779425.94	1314666.73	данные отсутствуют	данные отсутствуют
1283	779444.9	1314670.66	данные отсутствуют	данные отсутствуют
1284	779467.35	1314666.98	данные отсутствуют	данные отсутствуют
1287	779543.4	1314710.98	данные отсутствуют	данные отсутствуют
1289	779602.5	1314683.02	данные отсутствуют	данные отсутствуют
1290	779631.37	1314717.38	данные отсутствуют	данные отсутствуют
1290	779631.37	1314717.38	данные отсутствуют	данные отсутствуют

Государственный регистратор		ФГИС ЕГРН
полное наименование должности	подпись	инициалы, фамилия

М.П.

<b>Земельный участок</b>			
(вид объекта недвижимости)			
Лист № ____ Раздела <b>4.2</b>	Всего листов раздела <b>4.2</b> : ____	Всего разделов: ____	Всего листов выписки: ____
<b>30.09.2021 № 99/2021/420869168</b>			
Кадастровый номер:		<b>02:17:000000:70 (единое землепользование)</b>	

Номер точки	Координаты, м		Описание закрепления на местности	Средняя квадратическая погрешность определения координат характерных точек границы части земельного участка, м
	X	Y		
1	2	3	4	5
1291	779641.91	1314707.76	данные отсутствуют	данные отсутствуют
1292	779734.46	1314644.99	данные отсутствуют	данные отсутствуют
1293	779744.99	1314617.95	данные отсутствуют	данные отсутствуют
1294	779766.07	1314615.22	данные отсутствуют	данные отсутствуют
1398	776844.52	1308219.6	данные отсутствуют	данные отсутствуют
1398	776844.52	1308219.6	данные отсутствуют	данные отсутствуют
1398	776844.52	1308219.6	данные отсутствуют	данные отсутствуют
1399	776872.45	1308298.2	данные отсутствуют	данные отсутствуют
1427	776879.14	1308203.47	данные отсутствуют	данные отсутствуют
1428	776860.96	1308217.41	данные отсутствуют	данные отсутствуют
1428	776860.96	1308217.41	данные отсутствуют	данные отсутствуют
1429	776855.81	1308214.34	данные отсутствуют	данные отсутствуют
1429	776855.81	1308214.34	данные отсутствуют	данные отсутствуют
1430	776798.65	1308239.83	данные отсутствуют	данные отсутствуют
1430	776798.65	1308239.83	данные отсутствуют	данные отсутствуют
1513	776798.37	1308352.72	данные отсутствуют	данные отсутствуют
1513	776798.37	1308352.72	данные отсутствуют	данные отсутствуют
Государственный регистратор				ФГИС ЕГРН
полное наименование должности			подпись	инициалы, фамилия

М.П.

Раздел 4.2

Выписка из Единого государственного реестра недвижимости об объекте недвижимости  
Сведения о частях земельного участка

<b>Земельный участок</b>			
(вид объекта недвижимости)			
Лист № ____ Раздела <b>4.2</b>	Всего листов раздела <b>4.2</b> : ____	Всего разделов: ____	Всего листов выписки: ____
<b>30.09.2021 № 99/2021/420869168</b>			
Кадастровый номер:		<b>02:17:000000:70 (единое землепользование)</b>	

Номер точки	Координаты, м		Описание закрепления на местности	Средняя квадратическая погрешность определения координат характерных точек границы части земельного участка, м
	X	Y		
1	2	3	4	5
1514	776840.53	1308357.71	данные отсутствуют	данные отсутствуют
1514	776840.53	1308357.71	данные отсутствуют	данные отсутствуют
1515	776841.66	1308360.9	данные отсутствуют	данные отсутствуют
1515	776841.66	1308360.9	данные отсутствуют	данные отсутствуют
1516	776875.99	1308308.19	данные отсутствуют	данные отсутствуют
1516	776875.99	1308308.19	данные отсутствуют	данные отсутствуют
1517	776874.55	1308304.13	данные отсутствуют	данные отсутствуют
1517	776874.55	1308304.13	данные отсутствуют	данные отсутствуют
1518	776803.61	1308238.66	данные отсутствуют	данные отсутствуют
1518	776803.61	1308238.66	данные отсутствуют	данные отсутствуют
2867	774422.95	1318325.67	данные отсутствуют	данные отсутствуют
2868	774408.64	1318360.79	данные отсутствуют	данные отсутствуют
2869	774413.73	1318362.37	данные отсутствуют	данные отсутствуют
2870	774420.13	1318356.88	данные отсутствуют	данные отсутствуют
2871	774437.14	1318363.35	данные отсутствуют	данные отсутствуют
2872	774462.39	1318372.86	данные отсутствуют	данные отсутствуют
2873	774517.67	1318389.19	данные отсутствуют	данные отсутствуют
Государственный регистратор				ФГИС ЕГРН
полное наименование должности			подпись	инициалы, фамилия

М.П.

<b>Земельный участок</b>			
(вид объекта недвижимости)			
Лист № ____ Раздела <b>4.2</b>	Всего листов раздела <b>4.2</b> : ____	Всего разделов: ____	Всего листов выписки: ____
<b>30.09.2021 № 99/2021/420869168</b>			
Кадастровый номер:		<b>02:17:000000:70 (единое землепользование)</b>	

Номер точки	Координаты, м		Описание закрепления на местности	Средняя квадратическая погрешность определения координат характерных точек границы части земельного участка, м
	X	Y		
1	2	3	4	5
2874	774626.94	1318420.61	данные отсутствуют	данные отсутствуют
2876	774799.88	1318466.56	данные отсутствуют	данные отсутствуют
2877	774870.68	1318494.13	данные отсутствуют	данные отсутствуют
2878	774974.63	1318525.44	данные отсутствуют	данные отсутствуют
2879	775137.84	1318575.09	данные отсутствуют	данные отсутствуют
2880	775166.54	1318584.74	данные отсутствуют	данные отсутствуют
2881	775196.53	1318595.62	данные отсутствуют	данные отсутствуют
2882	775249.27	1318618.84	данные отсутствуют	данные отсутствуют
2883	775278.2	1318632.45	данные отсутствуют	данные отсутствуют
2884	775434.74	1318714.38	данные отсутствуют	данные отсутствуют
2885	775573.88	1318768.86	данные отсутствуют	данные отсутствуют
2886	775678.68	1318828.7	данные отсутствуют	данные отсутствуют
3084	774510.92	1318351.96	данные отсутствуют	данные отсутствуют
3113	774567.68	1318373.75	данные отсутствуют	данные отсутствуют
3114	774602.08	1318406.82	данные отсутствуют	данные отсутствуют
3115	774647.05	1318417.4	данные отсутствуют	данные отсутствуют
3116	774742.3	1318402.85	данные отсутствуют	данные отсутствуют

Государственный регистратор		ФГИС ЕГРН
полное наименование должности	подпись	инициалы, фамилия

М.П.

<b>Земельный участок</b>			
(вид объекта недвижимости)			
Лист № ____ Раздела <b>4.2</b>	Всего листов раздела <b>4.2</b> : ____	Всего разделов: ____	Всего листов выписки: ____
<b>30.09.2021 № 99/2021/420869168</b>			
Кадастровый номер:		<b>02:17:000000:70 (единое землепользование)</b>	

Номер точки	Координаты, м		Описание закрепления на местности	Средняя квадратическая погрешность определения координат характерных точек границы части земельного участка, м
	X	Y		
1	2	3	4	5
3187	775612.51	1318789.52	данные отсутствуют	данные отсутствуют
3188	775573.34	1318766.59	данные отсутствуют	данные отсутствуют
3189	775442.69	1318713.94	данные отсутствуют	данные отсутствуют
3190	775312.96	1318649.45	данные отсутствуют	данные отсутствуют
3191	775283.03	1318633.91	данные отсутствуют	данные отсутствуют
3192	775246.65	1318616.71	данные отсутствуют	данные отсутствуют
3193	775195.55	1318594.22	данные отсутствуют	данные отсутствуют
3194	775154.37	1318579.83	данные отсутствуют	данные отсутствуют
3195	775123.78	1318569.91	данные отсутствуют	данные отсутствуют
3196	775091.2	1318560.16	данные отсутствуют	данные отсутствуют
3197	774983.55	1318527.41	данные отсутствуют	данные отсутствуют
3198	774860.2	1318487.73	данные отсутствуют	данные отсутствуют
3199	774798.02	1318464.58	данные отсутствуют	данные отсутствуют
3201	774599.57	1318410.67	данные отсутствуют	данные отсутствуют
3202	774561.87	1318373.96	данные отсутствуют	данные отсутствуют
3294	779608.13	1314689.72	данные отсутствуют	данные отсутствуют
3295	779641.4	1314708.22	данные отсутствуют	данные отсутствуют

Государственный регистратор		ФГИС ЕГРН
полное наименование должности	подпись	инициалы, фамилия

М.П.

<b>Земельный участок</b>			
(вид объекта недвижимости)			
Лист № ____ Раздела <b>4.2</b>	Всего листов раздела <b>4.2</b> : ____	Всего разделов: ____	Всего листов выписки: ____
<b>30.09.2021 № 99/2021/420869168</b>			
Кадастровый номер:		<b>02:17:000000:70 (единое землепользование)</b>	

Номер точки	Координаты, м		Описание закрепления на местности	Средняя квадратическая погрешность определения координат характерных точек границы части земельного участка, м
	X	Y		
1	2	3	4	5
3296	779677.28	1314805.83	данные отсутствуют	данные отсутствуют
3297	779657.73	1314814.94	данные отсутствуют	данные отсутствуют
3298	779621.54	1314716.51	данные отсутствуют	данные отсутствуют
3299	780718.65	1318629.69	данные отсутствуют	данные отсутствуют
3300	780755.92	1318622.32	данные отсутствуют	данные отсутствуют
3301	780759.48	1318643.54	данные отсутствуют	данные отсутствуют
3302	780722.12	1318650.92	данные отсутствуют	данные отсутствуют
3303	780796.32	1319142.71	данные отсутствуют	данные отсутствуют
3304	780778.59	1319169.33	данные отсутствуют	данные отсутствуют
3305	780699.91	1318647.76	данные отсутствуют	данные отсутствуют
3306	780717.12	1318621	данные отсутствуют	данные отсутствуют
3307	780699.83	1318670.54	данные отсутствуют	данные отсутствуют
3308	780784.63	1319172.15	данные отсутствуют	данные отсутствуют
3309	780747.19	1319154.64	данные отсутствуют	данные отсутствуют
3310	780669.49	1318695.05	данные отсутствуют	данные отсутствуют
3311	780696.82	1318652.55	данные отсутствуют	данные отсутствуют
3312	780738	1319003.01	данные отсутствуют	данные отсутствуют
Государственный регистратор				ФГИС ЕГРН
полное наименование должности			подпись	инициалы, фамилия

М.П.

Раздел 4.2

Выписка из Единого государственного реестра недвижимости об объекте недвижимости  
Сведения о частях земельного участка

<b>Земельный участок</b>			
(вид объекта недвижимости)			
Лист № ____ Раздела <b>4.2</b>	Всего листов раздела <b>4.2</b> : ____	Всего разделов: ____	Всего листов выписки: ____
<b>30.09.2021 № 99/2021/420869168</b>			
Кадастровый номер:		<b>02:17:000000:70 (единое землепользование)</b>	

Номер точки	Координаты, м		Описание закрепления на местности	Средняя квадратическая погрешность определения координат характерных точек границы части земельного участка, м
	X	Y		
1	2	3	4	5
3312	780738	1319003.01	данные отсутствуют	данные отсутствуют
3313	779575.31	1314702.01	данные отсутствуют	данные отсутствуют
3314	779551.94	1314733.57	данные отсутствуют	данные отсутствуют
3315	779542.48	1314711.75	данные отсутствуют	данные отсутствуют
3316	779565.21	1314678.69	данные отсутствуют	данные отсутствуют
3317	780683.38	1318674.4	данные отсутствуют	данные отсутствуют
3318	780683.74	1318676.62	данные отсутствуют	данные отсутствуют
3319	780700.65	1318780.56	данные отсутствуют	данные отсутствуют
3320	780701.01	1318782.78	данные отсутствуют	данные отсутствуют
3321	780762.71	1319161.9	данные отсутствуют	данные отсутствуют
3322	780707.85	1319136.26	данные отсутствуют	данные отсутствуют
3323	780642.82	1318736.53	данные отсутствуют	данные отсутствуют
3324	780683.26	1318673.65	данные отсутствуют	данные отсутствуют
3325	780648.66	1319109.46	данные отсутствуют	данные отсутствуют
3326	780672.21	1319120.73	данные отсутствуют	данные отсутствуют
3327	780680.64	1319125.25	данные отсутствуют	данные отсутствуют
3328	780682.68	1319126.34	данные отсутствуют	данные отсутствуют
Государственный регистратор				ФГИС ЕГРН
полное наименование должности			подпись	инициалы, фамилия

М.П.



Земельный участок				
(вид объекта недвижимости)				
Лист № ____ Раздела <b>4.2</b>		Всего листов раздела <b>4.2</b> : ____		Всего разделов: ____
30.09.2021 № 99/2021/420869168				
Кадастровый номер:			02:17:000000:70 (единое землепользование)	
Номер точки	Координаты, м		Описание закрепления на местности	Средняя квадратическая погрешность определения координат характерных точек границы части земельного участка, м
	X	Y		
1	2	3	4	5
3329	780627.33	1319105	данные отсутствуют	данные отсутствуют
3330	780627.12	1319103.5	данные отсутствуют	данные отсутствуют
3331	780826.22	1319083.29	данные отсутствуют	данные отсутствуют
3332	780827.47	1319091.59	данные отсутствуют	данные отсутствуют
3333	780812.12	1319112.28	данные отсутствуют	данные отсутствуют
3334	780809.15	1319114.76	данные отсутствуют	данные отсутствуют
3335	780802.77	1319127.52	данные отсутствуют	данные отсутствуют
3336	780802.66	1319130.19	данные отсутствуют	данные отсутствуют
3337	780781.29	1319170.59	данные отсутствуют	данные отсутствуют
3338	780783.59	1319167.14	данные отсутствуют	данные отсутствуют
3339	780785.37	1319158.4	данные отсутствуют	данные отсутствуют
3340	780785.94	1319148.81	данные отсутствуют	данные отсутствуют
3341	780786.1	1319146.01	данные отсутствуют	данные отсутствуют
3342	780794.12	1319109.57	данные отсутствуют	данные отсутствуют
3343	780803.59	1319097.91	данные отсутствуют	данные отсутствуют
3344	780814.52	1319087.7	данные отсутствуют	данные отсутствуют
3345	779724.87	1314660.2	данные отсутствуют	данные отсутствуют
Государственный регистратор				ФГИС ЕГРН
полное наименование должности			подпись	инициалы, фамилия

М.П.

Земельный участок				
(вид объекта недвижимости)				
Лист № ____ Раздела <b>4.2</b>		Всего листов раздела <b>4.2</b> : ____		Всего разделов: ____
30.09.2021 № 99/2021/420869168				
Кадастровый номер:			02:17:000000:70 (единое землепользование)	
Номер точки	Координаты, м		Описание закрепления на местности	Средняя квадратическая погрешность определения координат характерных точек границы части земельного участка, м
	X	Y		
1	2	3	4	5
3346	779738.93	1314662.28	данные отсутствуют	данные отсутствуют
3347	779767.05	1314666.45	данные отсутствуют	данные отсутствуют
3348	779788.4	1314672.7	данные отсутствуют	данные отсутствуют
3349	779796.52	1314672.19	данные отсутствуют	данные отсутствуют
3350	779798.61	1314677.33	данные отсутствуют	данные отсутствуют
3351	779638.87	1314815.59	данные отсутствуют	данные отсутствуют
3352	779608.44	1314740.61	данные отсутствуют	данные отсутствуют
3353	779595.2	1314707.97	данные отсутствуют	данные отсутствуют
3354	779588.92	1314692.51	данные отсутствуют	данные отсутствуют
3355	779592.1	1314691.96	данные отсутствуют	данные отсутствуют
3356	779606.15	1314699.25	данные отсутствуют	данные отсутствуют
3357	779611.88	1314712.79	данные отсутствуют	данные отсутствуют
3358	779615.53	1314732.58	данные отсутствуют	данные отсутствуют
3359	779619.69	1314762.26	данные отсутствуют	данные отсутствуют
3360	779625.94	1314781	данные отсутствуют	данные отсутствуют
3361	779631.67	1314794.54	данные отсутствуют	данные отсутствуют
3362	779635.83	1314804.43	данные отсутствуют	данные отсутствуют
Государственный регистратор				ФГИС ЕГРН
полное наименование должности			подпись	инициалы, фамилия

М.П.

Земельный участок				
(вид объекта недвижимости)				
Лист № ____ Раздела <b>4.2</b>		Всего листов раздела <b>4.2</b> : ____		Всего разделов: ____
30.09.2021 № 99/2021/420869168				
Кадастровый номер:			02:17:000000:70 (единое землепользование)	
Номер точки	Координаты, м		Описание закрепления на местности	Средняя квадратическая погрешность определения координат характерных точек границы части земельного участка, м
	X	Y		
1	2	3	4	5
3363	779644.17	1314811.72	данные отсутствуют	данные отсутствуют
3364	779655.1	1314811.72	данные отсутствуют	данные отсутствуют
3365	779671.76	1314804.43	данные отсутствуют	данные отсутствуют
3366	779682.7	1314794.02	данные отсутствуют	данные отсутствуют
3367	779683.47	1314793.09	данные отсутствуют	данные отсутствуют
3368	779700.92	1314772.15	данные отсутствуют	данные отсутствуют
3369	779701.55	1314771.01	данные отсутствуют	данные отсутствуют
3370	779668.54	1314689.7	данные отсутствуют	данные отсутствуют
3371	779710.85	1314661.01	данные отсутствуют	данные отсутствуют
3372	779711.57	1314662.79	данные отсутствуют	данные отсутствуют
3373	779712.9	1314661.76	данные отсутствуют	данные отсутствуют
3374	776846.57	1308353.36	данные отсутствуют	данные отсутствуют
3375	776793.52	1308350.3	данные отсутствуют	данные отсутствуют
3376	776763.32	1308248.11	данные отсутствуют	данные отсутствуют
3377	776811.57	1308234.95	данные отсутствуют	данные отсутствуют
3378	776861.54	1308330.37	данные отсутствуют	данные отсутствуют
3379	776853.08	1308312.79	данные отсутствуют	данные отсутствуют
Государственный регистратор				ФГИС ЕГРН
полное наименование должности			подпись	инициалы, фамилия

М.П.

Раздел 4.2

Земельный участок				
(вид объекта недвижимости)				
Лист № ____ Раздела <b>4.2</b>		Всего листов раздела <b>4.2</b> : ____		Всего разделов: ____
30.09.2021 № 99/2021/420869168				
Кадастровый номер:			02:17:000000:70 (единое землепользование)	
Номер точки	Координаты, м		Описание закрепления на местности	Средняя квадратическая погрешность определения координат характерных точек границы части земельного участка, м
	X	Y		
1	2	3	4	5
3380	776823.36	1308232.26	данные отсутствуют	данные отсутствуют
3381	776822.35	1308229.93	данные отсутствуют	данные отсутствуют
3382	776868.77	1308211.42	данные отсутствуют	данные отсутствуют
3383	776870.05	1308214.36	данные отсутствуют	данные отсутствуют
3384	776893.05	1308276.7	данные отсутствуют	данные отсутствуют
3385	776872.87	1308296.95	данные отсутствуют	данные отсутствуют
3386	777303.21	1319627.87	данные отсутствуют	данные отсутствуют
3387	777462.38	1319774.74	данные отсутствуют	данные отсутствуют
3388	777494.86	1319885.36	данные отсутствуют	данные отсутствуют
3389	777470.9	1320024.4	данные отсутствуют	данные отсутствуют
3390	777460.5	1320044.55	данные отсутствуют	данные отсутствуют
3391	777457.65	1320041.33	данные отсутствуют	данные отсутствуют
3392	777467.06	1320023.12	данные отсутствуют	данные отсутствуют
3393	777490.78	1319885.6	данные отсутствуют	данные отсутствуют
3394	777458.86	1319776.94	данные отсутствуют	данные отсутствуют
3395	777299.31	1319629.7	данные отсутствуют	данные отсутствуют
3396	775634.88	1318758.54	данные отсутствуют	данные отсутствуют
Государственный регистратор				ФГИС ЕГРН
полное наименование должности			подпись	инициалы, фамилия

М.П.

<b>Земельный участок</b>			
(вид объекта недвижимости)			
Лист № ____ Раздела <b>4.2</b>	Всего листов раздела <b>4.2</b> : ____	Всего разделов: ____	Всего листов выписки: ____
<b>30.09.2021 № 99/2021/420869168</b>			
Кадастровый номер:		<b>02:17:000000:70 (единое землепользование)</b>	

Номер точки	Координаты, м		Описание закрепления на местности	Средняя квадратическая погрешность определения координат характерных точек границы части земельного участка, м
	X	Y		
1	2	3	4	5
3397	775694.85	1318789.36	данные отсутствуют	данные отсутствуют
3398	775693.32	1318793.07	данные отсутствуют	данные отсутствуют
3399	775633.12	1318762.14	данные отсутствуют	данные отсутствуют
3400	775631.51	1318761.4	данные отсутствуют	данные отсутствуют
3401	775633.78	1318758.04	данные отсутствуют	данные отсутствуют
3402	774754.76	1318403.73	данные отсутствуют	данные отсутствуют
3403	774737.98	1318403.51	данные отсутствуют	данные отсутствуют
3404	774621.86	1318373.34	данные отсутствуют	данные отсутствуют
3405	774637.36	1318373.22	данные отсутствуют	данные отсутствуют
3406	774427.57	1318315.29	данные отсутствуют	данные отсутствуют
3407	774458.04	1318326.62	данные отсутствуют	данные отсутствуют
3408	774510.49	1318340.25	данные отсутствуют	данные отсутствуют
3409	774510.64	1318344.44	данные отсутствуют	данные отсутствуют
3410	774456.84	1318330.46	данные отсутствуют	данные отсутствуют
3411	774425.93	1318318.96	данные отсутствуют	данные отсутствуют
3412	774431.62	1318306.17	данные отсутствуют	данные отсутствуют
3413	774436.43	1318307.55	данные отсутствуют	данные отсутствуют

Государственный регистратор		ФГИС ЕГРН
полное наименование должности	подпись	инициалы, фамилия

М.П.

<b>Земельный участок</b>			
(вид объекта недвижимости)			
Лист № ____ Раздела <b>4.2</b>	Всего листов раздела <b>4.2</b> : ____	Всего разделов: ____	Всего листов выписки: ____
<b>30.09.2021 № 99/2021/420869168</b>			
Кадастровый номер:		<b>02:17:000000:70 (единое землепользование)</b>	

Номер точки	Координаты, м		Описание закрепления на местности	Средняя квадратическая погрешность определения координат характерных точек границы части земельного участка, м
	X	Y		
1	2	3	4	5
3414	774436.95	1318309.78	данные отсутствуют	данные отсутствуют
3415	774454.82	1318316.58	данные отсутствуют	данные отсутствуют
3416	774478.31	1318325.43	данные отсутствуют	данные отсутствуют
3417	774510.29	1318334.87	данные отсутствуют	данные отсутствуют
3418	774672	1318432.16	данные отсутствуют	данные отсутствуют
3419	775632.15	1318760.46	данные отсутствуют	данные отсутствуют
3420	775658.76	1318777.47	данные отсутствуют	данные отсутствуют
3421	775692.15	1318795.92	данные отсутствуют	данные отсутствуют
3422	774659.23	1318430.38	данные отсутствуют	данные отсутствуют
3423	774711.59	1318393.99	данные отсутствуют	данные отсутствуют
3424	774741.17	1318403.02	данные отсутствуют	данные отсутствуют
3425	774642.81	1318373.18	данные отсутствуют	данные отсутствуют
3426	777169.25	1319690.9	данные отсутствуют	данные отсутствуют
3427	777187.84	1319739.28	данные отсутствуют	данные отсутствуют
3428	777205.08	1319784.49	данные отсутствуют	данные отсутствуют
3429	777227.84	1319838.99	данные отсутствуют	данные отсутствуют
3430	777242.85	1319854.32	данные отсутствуют	данные отсутствуют

Государственный регистратор		ФГИС ЕГРН
полное наименование должности	подпись	инициалы, фамилия

М.П.

<b>Земельный участок</b>			
(вид объекта недвижимости)			
Лист № ____ Раздела <b>4.2</b>	Всего листов раздела <b>4.2</b> : ____	Всего разделов: ____	Всего листов выписки: ____
<b>30.09.2021 № 99/2021/420869168</b>			
Кадастровый номер:		<b>02:17:000000:70 (единое землепользование)</b>	

Номер точки	Координаты, м		Описание закрепления на местности	Средняя квадратическая погрешность определения координат характерных точек границы части земельного участка, м
	X	Y		
1	2	3	4	5
3431	777256.35	1319889.98	данные отсутствуют	данные отсутствуют
3432	777256.17	1319903.55	данные отсутствуют	данные отсутствуют
3433	777256.32	1319904.38	данные отсутствуют	данные отсутствуют
3434	777270.9	1319934.26	данные отсутствуют	данные отсутствуют
3435	777275.23	1319950.56	данные отсутствуют	данные отсутствуют
3436	777287.82	1319972.87	данные отсутствуют	данные отсутствуют
3437	777300.71	1320023	данные отсутствуют	данные отсутствуют
3438	780724.46	1319134.17	данные отсутствуют	данные отсутствуют
3439	780726.49	1319144.97	данные отсутствуют	данные отсутствуют
3440	780722.02	1319142.88	данные отсутствуют	данные отсутствуют
3441	780720.52	1319134.88	данные отсутствуют	данные отсутствуют
3442	780650.4	1318724.74	данные отсутствуют	данные отсутствуют
3443	780653.61	1318719.75	данные отсутствуют	данные отсутствуют
3444	779696.12	1314765.89	данные отсутствуют	данные отсутствуют
3445	779707.4	1314776.9	данные отсутствуют	данные отсутствуют
3446	779704.75	1314779.91	данные отсутствуют	данные отсутствуют
3447	779692.69	1314768.14	данные отсутствуют	данные отсутствуют
Государственный регистратор				ФГИС ЕГРН
полное наименование должности			подпись	инициалы, фамилия

М.П.

<b>Земельный участок</b>			
(вид объекта недвижимости)			
Лист № ____ Раздела <b>4.2</b>	Всего листов раздела <b>4.2</b> : ____	Всего разделов: ____	Всего листов выписки: ____
<b>30.09.2021 № 99/2021/420869168</b>			
Кадастровый номер:		<b>02:17:000000:70 (единое землепользование)</b>	

Номер точки	Координаты, м		Описание закрепления на местности	Средняя квадратическая погрешность определения координат характерных точек границы части земельного участка, м
	X	Y		
1	2	3	4	5
3448	779664.13	1314692.69	данные отсутствуют	данные отсутствуют
3449	779667.53	1314690.38	данные отсутствуют	данные отсутствуют
3450	776809.98	1308354.09	данные отсутствуют	данные отсутствуют
3451	776805.66	1308353.58	данные отсутствуют	данные отсутствуют
3452	776773.66	1308245.69	данные отсутствуют	данные отсутствуют
3453	776777.56	1308244.77	данные отсутствуют	данные отсутствуют
3454	780819.85	1319005.52	данные отсутствуют	данные отсутствуют
3455	780822.46	1319017.02	данные отсутствуют	данные отсутствуют
3456	780793.31	1319152.42	данные отсутствуют	данные отсутствуют
3457	780793.29	1319146.26	данные отсутствуют	данные отсутствуют
3458	780793.29	1319146.06	данные отсутствуют	данные отсутствуют
3459	780793.35	1319143.56	данные отсутствуют	данные отсутствуют
3460	780794.87	1319113.02	данные отсутствуют	данные отсутствуют
3461	780791.47	1319091.3	данные отсутствуют	данные отсутствуют
3462	780787.87	1319084.07	данные отсутствуют	данные отсутствуют
3463	780785.07	1319077.22	данные отсутствуют	данные отсутствуют
3464	780783.86	1319072.83	данные отсутствуют	данные отсутствуют
Государственный регистратор				ФГИС ЕГРН
полное наименование должности			подпись	инициалы, фамилия

М.П.

<b>Земельный участок</b>			
(вид объекта недвижимости)			
Лист № ____ Раздела <b>4.2</b>	Всего листов раздела <b>4.2</b> : ____	Всего разделов: ____	Всего листов выписки: ____
<b>30.09.2021 № 99/2021/420869168</b>			
Кадастровый номер:		<b>02:17:000000:70 (единое землепользование)</b>	

Номер точки	Координаты, м		Описание закрепления на местности	Средняя квадратическая погрешность определения координат характерных точек границы части земельного участка, м
	X	Y		
1	2	3	4	5
3465	780756.53	1318952.45	данные отсутствуют	данные отсутствуют
3466	780755.96	1318949.53	данные отсутствуют	данные отсутствуют
3467	780746.77	1318893.81	данные отсутствуют	данные отсутствуют
3468	780735.28	1318825.15	данные отсутствуют	данные отсутствуют
3469	780716.16	1318687.69	данные отсутствуют	данные отсутствуют
3470	780707.51	1318635.94	данные отсутствуют	данные отсутствуют
3471	779467.55	1314667.05	данные отсутствуют	данные отсутствуют
3472	779476.5	1314688.85	данные отсутствуют	данные отсутствуют
3473	779439.45	1314708.71	данные отсутствуют	данные отсутствуют
3474	779430.92	1314682.8	данные отсутствуют	данные отсутствуют
3475	779426.98	1314668.04	данные отсутствуют	данные отсутствуют
3476	779426.4	1314667.31	данные отсутствуют	данные отсутствуют
3477	779798.42	1314677.35	данные отсутствуют	данные отсутствуют
3478	779638.62	1314815.38	данные отсутствуют	данные отсутствуют
3479	779608.43	1314741.02	данные отсутствуют	данные отсутствуют
3480	779594.98	1314707.91	данные отсутствуют	данные отсутствуют
3481	779583.95	1314680.73	данные отсутствуют	данные отсутствуют
Государственный регистратор				ФГИС ЕГРН
полное наименование должности			подпись	инициалы, фамилия

М.П.

Раздел 4.2

<b>Земельный участок</b>			
(вид объекта недвижимости)			
Лист № ____ Раздела <b>4.2</b>	Всего листов раздела <b>4.2</b> : ____	Всего разделов: ____	Всего листов выписки: ____
<b>30.09.2021 № 99/2021/420869168</b>			
Кадастровый номер:		<b>02:17:000000:70 (единое землепользование)</b>	

Номер точки	Координаты, м		Описание закрепления на местности	Средняя квадратическая погрешность определения координат характерных точек границы части земельного участка, м
	X	Y		
1	2	3	4	5
3482	779774.91	1314619.43	данные отсутствуют	данные отсутствуют
3483	780784.96	1318831.79	данные отсутствуют	данные отсутствуют
3484	780791.28	1318870.65	данные отсутствуют	данные отсутствуют
3485	780827.26	1319091.75	данные отсутствуют	данные отсутствуют
3486	780626.75	1319104.77	данные отсутствуют	данные отсутствуют
3487	780583.04	1318836.13	данные отсутствуют	данные отсутствуют
3488	780743.89	1318579.37	данные отсутствуют	данные отсутствуют
3489	776703	1308305.03	данные отсутствуют	данные отсутствуют
3490	776701.86	1308304.79	данные отсутствуют	данные отсутствуют
3491	776690.18	1308265.26	данные отсутствуют	данные отсутствуют
3492	776880.31	1308202.93	данные отсутствуют	данные отсутствуют
3493	776899.98	1308269.47	данные отсутствуют	данные отсутствуют
3494	778577.01	1319815.21	данные отсутствуют	данные отсутствуют
3494	778577.01	1319815.21	данные отсутствуют	данные отсутствуют
3495	778534.2	1319807.14	данные отсутствуют	данные отсутствуют
3495	778534.2	1319807.14	данные отсутствуют	данные отсутствуют
3496	778539.33	1319804.82	данные отсутствуют	данные отсутствуют
Государственный регистратор				ФГИС ЕГРН
полное наименование должности			подпись	инициалы, фамилия

М.П.

Земельный участок				
(вид объекта недвижимости)				
Лист № ____ Раздела <b>4.2</b>		Всего листов раздела <b>4.2</b> : ____		Всего разделов: ____
30.09.2021 № 99/2021/420869168				
Кадастровый номер:			02:17:000000:70 (единое землепользование)	
Номер точки	Координаты, м		Описание закрепления на местности	Средняя квадратическая погрешность определения координат характерных точек границы части земельного участка, м
	X	Y		
1	2	3	4	5
3496	778539.33	1319804.82	данные отсутствуют	данные отсутствуют
3497	778549.01	1319807.52	данные отсутствуют	данные отсутствуют
3497	778549.01	1319807.52	данные отсутствуют	данные отсутствуют
3498	778563.44	1319808.63	данные отсутствуют	данные отсутствуют
3498	778563.44	1319808.63	данные отсутствуют	данные отсутствуют
3499	778571.64	1319813.13	данные отсутствуют	данные отсутствуют
3499	778571.64	1319813.13	данные отсутствуют	данные отсутствуют
3500	779238.29	1319186.87	данные отсутствуют	данные отсутствуют
3500	779238.29	1319186.87	данные отсутствуют	данные отсутствуют
3501	779235.5	1319188.27	данные отсутствуют	данные отсутствуют
3501	779235.5	1319188.27	данные отсутствуют	данные отсутствуют
3502	779231.85	1319188.09	данные отсутствуют	данные отсутствуют
3502	779231.85	1319188.09	данные отсутствуют	данные отсутствуют
3503	779228.84	1319182.71	данные отсутствуют	данные отсутствуют
3503	779228.84	1319182.71	данные отсутствуют	данные отсутствуют
3504	779228.52	1319181.23	данные отсутствуют	данные отсутствуют
3504	779228.52	1319181.23	данные отсутствуют	данные отсутствуют
Государственный регистратор				ФГИС ЕГРН
полное наименование должности			подпись	инициалы, фамилия

М.П.

Раздел 4.2

Выписка из Единого государственного реестра недвижимости об объекте недвижимости  
Сведения о частях земельного участка

Земельный участок				
(вид объекта недвижимости)				
Лист № ____ Раздела <b>4.2</b>		Всего листов раздела <b>4.2</b> : ____		Всего разделов: ____
30.09.2021 № 99/2021/420869168				
Кадастровый номер:			02:17:000000:70 (единое землепользование)	
Номер точки	Координаты, м		Описание закрепления на местности	Средняя квадратическая погрешность определения координат характерных точек границы части земельного участка, м
	X	Y		
1	2	3	4	5
3505	779955.75	1318834.26	данные отсутствуют	данные отсутствуют
3505	779955.75	1318834.26	данные отсутствуют	данные отсутствуют
3506	779953.43	1318834.23	данные отсутствуют	данные отсутствуют
3506	779953.43	1318834.23	данные отсутствуют	данные отсутствуют
3507	779956.45	1318833.95	данные отсутствуют	данные отсутствуют
3507	779956.45	1318833.95	данные отсутствуют	данные отсутствуют
3508	779975.63	1318821.66	данные отсутствуют	данные отсутствуют
3508	779975.63	1318821.66	данные отсутствуют	данные отсутствуют
3509	779974.36	1318823.12	данные отсутствуют	данные отсутствуют
3509	779974.36	1318823.12	данные отсутствуют	данные отсутствуют
3510	779962.15	1318831.45	данные отсутствуют	данные отсутствуют
3510	779962.15	1318831.45	данные отсутствуют	данные отсутствуют
3511	779957.46	1318833.51	данные отсутствуют	данные отсутствуют
3511	779957.46	1318833.51	данные отсутствуют	данные отсутствуют
3512	780022.59	1318629.36	данные отсутствуют	данные отсутствуют
3513	780028.35	1318635.7	данные отсутствуют	данные отсутствуют
3514	780048.65	1318653.93	данные отсутствуют	данные отсутствуют
Государственный регистратор				ФГИС ЕГРН
полное наименование должности			подпись	инициалы, фамилия

М.П.

<b>Земельный участок</b>			
(вид объекта недвижимости)			
Лист № ____ Раздела <b>4.2</b>	Всего листов раздела <b>4.2</b> : ____	Всего разделов: ____	Всего листов выписки: ____
<b>30.09.2021 № 99/2021/420869168</b>			
Кадастровый номер:		<b>02:17:000000:70 (единое землепользование)</b>	

Номер точки	Координаты, м		Описание закрепления на местности	Средняя квадратическая погрешность определения координат характерных точек границы части земельного участка, м
	X	Y		
1	2	3	4	5
3515	780056.45	1318662.14	данные отсутствуют	данные отсутствуют
3516	780410.15	1318865.89	данные отсутствуют	данные отсутствуют
3517	780411.7	1318866.51	данные отсутствуют	данные отсутствуют
3518	780426.29	1318874.24	данные отсутствуют	данные отсутствуют
3519	780439.42	1318884.26	данные отсутствуют	данные отсутствуют
3520	780450.36	1318895.84	данные отсутствуют	данные отсутствуют
3521	780460.37	1318908.3	данные отсутствуют	данные отсутствуют
3522	780469.61	1318921.99	данные отсутствуют	данные отсутствуют
3523	780476.48	1318937.01	данные отсутствуют	данные отсутствуют
3524	780480.78	1318952.95	данные отсутствуют	данные отсутствуют
3525	780484.16	1318973.6	данные отсутствуют	данные отсутствуют
3526	780485.45	1318990.07	данные отсутствуют	данные отсутствуют
3527	780484.01	1319006.52	данные отсутствуют	данные отсутствуют
3528	780485.22	1319029.13	данные отсутствуют	данные отсутствуют
3529	780518.01	1319041.96	данные отсутствуют	данные отсутствуют
3530	780538.03	1319031.19	данные отсутствуют	данные отсутствуют
3531	780561.84	1319016.76	данные отсутствуют	данные отсутствуют

Государственный регистратор		ФГИС ЕГРН
полное наименование должности	подпись	инициалы, фамилия

М.П.

Раздел 4.2

<b>Земельный участок</b>			
(вид объекта недвижимости)			
Лист № ____ Раздела <b>4.2</b>	Всего листов раздела <b>4.2</b> : ____	Всего разделов: ____	Всего листов выписки: ____
<b>30.09.2021 № 99/2021/420869168</b>			
Кадастровый номер:		<b>02:17:000000:70 (единое землепользование)</b>	

Номер точки	Координаты, м		Описание закрепления на местности	Средняя квадратическая погрешность определения координат характерных точек границы части земельного участка, м
	X	Y		
1	2	3	4	5
3532	780576.9	1319009.99	данные отсутствуют	данные отсутствуют
3533	780592.87	1319005.79	данные отсутствуют	данные отсутствуют
3534	780621.21	1319003.08	данные отсутствуют	данные отсутствуют
3535	780637.73	1319003.14	данные отсутствуют	данные отсутствуют
3536	780654.01	1319005.91	данные отсутствуют	данные отсутствуют
3537	780676.15	1319013.09	данные отсутствуют	данные отсутствуют
3538	780691.79	1319019.88	данные отсутствуют	данные отсутствуют
3539	780707.51	1319028.38	данные отсутствуют	данные отсутствуют
3540	780725.14	1319035.52	данные отсутствуют	данные отсутствуют
3541	780739.9	1319029.51	данные отсутствуют	данные отсутствуют
3542	780751.5	1319017.75	данные отсутствуют	данные отсутствуют
3543	780764.34	1319007.32	данные отсутствуют	данные отсутствуют
3544	780778.01	1318998.05	данные отсутствуют	данные отсутствуют
3545	780793.02	1318991.16	данные отсутствуют	данные отсутствуют
3546	780815.15	1318984.8	данные отсутствуют	данные отсутствуют
3547	780833.67	1319083.39	данные отсутствуют	данные отсутствуют
3547	780833.67	1319083.39	данные отсутствуют	данные отсутствуют

Государственный регистратор		ФГИС ЕГРН
полное наименование должности	подпись	инициалы, фамилия

М.П.

Земельный участок				
(вид объекта недвижимости)				
Лист № ____ Раздела <b>4.2</b>		Всего листов раздела <b>4.2</b> : ____		Всего разделов: ____
30.09.2021 № 99/2021/420869168				
Кадастровый номер:			02:17:000000:70 (единое землепользование)	
Номер точки	Координаты, м		Описание закрепления на местности	Средняя квадратическая погрешность определения координат характерных точек границы части земельного участка, м
	X	Y		
1	2	3	4	5
3548	780827.11	1319085.17	данные отсутствуют	данные отсутствуют
3548	780827.11	1319085.17	данные отсутствуют	данные отсутствуют
3549	780816.68	1319093.58	данные отсутствуют	данные отсутствуют
3549	780816.68	1319093.58	данные отсутствуют	данные отсутствуют
3550	780807.4	1319106.78	данные отсутствуют	данные отсутствуют
3550	780807.4	1319106.78	данные отсутствуют	данные отсутствуют
3551	780806.5	1319126.68	данные отсутствуют	данные отсутствуют
3551	780806.5	1319126.68	данные отсутствуют	данные отсутствуют
3552	780687.8	1319128.32	данные отсутствуют	данные отсутствуют
3552	780687.8	1319128.32	данные отсутствуют	данные отсутствуют
3553	780687.58	1319128.2	данные отсутствуют	данные отсутствуют
3553	780687.58	1319128.2	данные отсутствуют	данные отсутствуют
3554	780664.83	1319118.98	данные отсутствуют	данные отсутствуют
3554	780664.83	1319118.98	данные отсутствуют	данные отсутствуют
3555	780644.25	1319107.86	данные отсутствуют	данные отсутствуют
3555	780644.25	1319107.86	данные отсутствуют	данные отсутствуют
3556	780629.13	1319102.77	данные отсутствуют	данные отсутствуют
Государственный регистратор				ФГИС ЕГРН
полное наименование должности			подпись	инициалы, фамилия

М.П.

Раздел 4.2

Выписка из Единого государственного реестра недвижимости об объекте недвижимости  
Сведения о частях земельного участка

Земельный участок				
(вид объекта недвижимости)				
Лист № ____ Раздела <b>4.2</b>		Всего листов раздела <b>4.2</b> : ____		Всего разделов: ____
30.09.2021 № 99/2021/420869168				
Кадастровый номер:			02:17:000000:70 (единое землепользование)	
Номер точки	Координаты, м		Описание закрепления на местности	Средняя квадратическая погрешность определения координат характерных точек границы части земельного участка, м
	X	Y		
1	2	3	4	5
3556	780629.13	1319102.77	данные отсутствуют	данные отсутствуют
3557	780622.84	1319103.27	данные отсутствуют	данные отсутствуют
3557	780622.84	1319103.27	данные отсутствуют	данные отсутствуют
3558	780617.63	1319103.68	данные отсутствуют	данные отсутствуют
3558	780617.63	1319103.68	данные отсутствуют	данные отсутствуют
3559	780610.24	1319104.27	данные отсутствуют	данные отсутствуют
3559	780610.24	1319104.27	данные отсутствуют	данные отсутствуют
3560	780598.85	1319110.57	данные отсутствуют	данные отсутствуют
3560	780598.85	1319110.57	данные отсутствуют	данные отсутствуют
3561	780597.36	1319112.46	данные отсутствуют	данные отсутствуют
3561	780597.36	1319112.46	данные отсутствуют	данные отсутствуют
3562	780542.43	1319143.63	данные отсутствуют	данные отсутствуют
3562	780542.43	1319143.63	данные отсутствуют	данные отсутствуют
3563	780534.68	1319143.06	данные отсутствуют	данные отсутствуют
3563	780534.68	1319143.06	данные отсутствуют	данные отсутствуют
3564	780509.23	1319141.62	данные отсутствуют	данные отсутствуют
3564	780509.23	1319141.62	данные отсутствуют	данные отсутствуют
Государственный регистратор				ФГИС ЕГРН
полное наименование должности			подпись	инициалы, фамилия

М.П.



<b>Земельный участок</b>			
(вид объекта недвижимости)			
Лист № ____ Раздела <b>4.2</b>	Всего листов раздела <b>4.2</b> : ____	Всего разделов: ____	Всего листов выписки: ____
<b>30.09.2021 № 99/2021/420869168</b>			
Кадастровый номер:		<b>02:17:000000:70 (единое землепользование)</b>	

Номер точки	Координаты, м		Описание закрепления на местности	Средняя квадратическая погрешность определения координат характерных точек границы части земельного участка, м
	X	Y		
1	2	3	4	5
3565	780494.35	1319140.21	данные отсутствуют	данные отсутствуют
3565	780494.35	1319140.21	данные отсутствуют	данные отсутствуют
3566	780455.27	1319124.54	данные отсутствуют	данные отсутствуют
3566	780455.27	1319124.54	данные отсутствуют	данные отсутствуют
3567	780436.19	1319121.66	данные отсутствуют	данные отсутствуют
3567	780436.19	1319121.66	данные отсутствуют	данные отсутствуют
3568	780419.9	1319125.42	данные отсутствуют	данные отсутствуют
3568	780419.9	1319125.42	данные отсутствуют	данные отсутствуют
3569	780390.8	1319147.91	данные отсутствуют	данные отсутствуют
3569	780390.8	1319147.91	данные отсутствуют	данные отсутствуют
3570	780345.33	1319134.51	данные отсутствуют	данные отсутствуют
3570	780345.33	1319134.51	данные отсутствуют	данные отсутствуют
3571	780342.18	1319129.92	данные отсутствуют	данные отсутствуют
3571	780342.18	1319129.92	данные отсутствуют	данные отсутствуют
3572	780331.23	1319112.52	данные отсутствуют	данные отсутствуют
3572	780331.23	1319112.52	данные отсутствуют	данные отсутствуют
3573	780316.54	1319099.54	данные отсутствуют	данные отсутствуют

Государственный регистратор		ФГИС ЕГРН
полное наименование должности	подпись	инициалы, фамилия

М.П.

Раздел 4.2

<b>Земельный участок</b>			
(вид объекта недвижимости)			
Лист № ____ Раздела <b>4.2</b>	Всего листов раздела <b>4.2</b> : ____	Всего разделов: ____	Всего листов выписки: ____
<b>30.09.2021 № 99/2021/420869168</b>			
Кадастровый номер:		<b>02:17:000000:70 (единое землепользование)</b>	

Номер точки	Координаты, м		Описание закрепления на местности	Средняя квадратическая погрешность определения координат характерных точек границы части земельного участка, м
	X	Y		
1	2	3	4	5
3573	780316.54	1319099.54	данные отсутствуют	данные отсутствуют
3574	780282.79	1319084.54	данные отсутствуют	данные отсутствуют
3574	780282.79	1319084.54	данные отсутствуют	данные отсутствуют
3575	780263.18	1319072.49	данные отсутствуют	данные отсутствуют
3575	780263.18	1319072.49	данные отсутствуют	данные отсутствуют
3576	780254.71	1319060.82	данные отсутствуют	данные отсутствуют
3576	780254.71	1319060.82	данные отсутствуют	данные отсутствуют
3577	780252.86	1319055.5	данные отсутствуют	данные отсутствуют
3577	780252.86	1319055.5	данные отсутствуют	данные отсутствуют
3578	780251.7	1319045.87	данные отсутствуют	данные отсутствуют
3578	780251.7	1319045.87	данные отсутствуют	данные отсутствуют
3579	780255.73	1319036.05	данные отсутствуют	данные отсутствуют
3579	780255.73	1319036.05	данные отсутствуют	данные отсутствуют
3580	780260.92	1319032.22	данные отсутствуют	данные отсутствуют
3580	780260.92	1319032.22	данные отсутствуют	данные отсутствуют
3581	780290.48	1319032.5	данные отсутствуют	данные отсутствуют
3581	780290.48	1319032.5	данные отсутствуют	данные отсутствуют

Государственный регистратор		ФГИС ЕГРН
полное наименование должности	подпись	инициалы, фамилия

М.П.

<b>Земельный участок</b>			
(вид объекта недвижимости)			
Лист № ____ Раздела <b>4.2</b>	Всего листов раздела <b>4.2</b> : ____	Всего разделов: ____	Всего листов выписки: ____
<b>30.09.2021 № 99/2021/420869168</b>			
Кадастровый номер:		<b>02:17:000000:70 (единое землепользование)</b>	

Номер точки	Координаты, м		Описание закрепления на местности	Средняя квадратическая погрешность определения координат характерных точек границы части земельного участка, м
	X	Y		
1	2	3	4	5
3582	780318.37	1319035.51	данные отсутствуют	данные отсутствуют
3582	780318.37	1319035.51	данные отсутствуют	данные отсутствуют
3583	780351.1	1319023.65	данные отсутствуют	данные отсутствуют
3583	780351.1	1319023.65	данные отсутствуют	данные отсутствуют
3584	780359.27	1319018.5	данные отсутствуют	данные отсутствуют
3584	780359.27	1319018.5	данные отсутствуют	данные отсутствуют
3585	780381.97	1319001.38	данные отсутствуют	данные отсутствуют
3585	780381.97	1319001.38	данные отсутствуют	данные отсутствуют
3586	780385.45	1318989.64	данные отсутствуют	данные отсутствуют
3586	780385.45	1318989.64	данные отсутствуют	данные отсутствуют
3587	780382.41	1318970.93	данные отсутствуют	данные отсутствуют
3587	780382.41	1318970.93	данные отсутствуют	данные отсутствуют
3588	780372.4	1318958.47	данные отсутствуют	данные отсутствуют
3588	780372.4	1318958.47	данные отсутствуют	данные отсутствуют
3589	780342.54	1318945.71	данные отсутствуют	данные отсутствуют
3589	780342.54	1318945.71	данные отсутствуют	данные отсутствуют
3590	780305.87	1318935.83	данные отсутствуют	данные отсутствуют
Государственный регистратор				ФГИС ЕГРН
полное наименование должности			подпись	инициалы, фамилия

М.П.

Раздел 4.2

Выписка из Единого государственного реестра недвижимости об объекте недвижимости  
Сведения о частях земельного участка

<b>Земельный участок</b>			
(вид объекта недвижимости)			
Лист № ____ Раздела <b>4.2</b>	Всего листов раздела <b>4.2</b> : ____	Всего разделов: ____	Всего листов выписки: ____
<b>30.09.2021 № 99/2021/420869168</b>			
Кадастровый номер:		<b>02:17:000000:70 (единое землепользование)</b>	

Номер точки	Координаты, м		Описание закрепления на местности	Средняя квадратическая погрешность определения координат характерных точек границы части земельного участка, м
	X	Y		
1	2	3	4	5
3590	780305.87	1318935.83	данные отсутствуют	данные отсутствуют
3591	780303.81	1318935.34	данные отсутствуют	данные отсутствуют
3591	780303.81	1318935.34	данные отсутствуют	данные отсутствуют
3592	780282.16	1318928.78	данные отсутствуют	данные отсутствуют
3592	780282.16	1318928.78	данные отсутствуют	данные отсутствуют
3593	780278.57	1318927.34	данные отсутствуют	данные отсутствуют
3593	780278.57	1318927.34	данные отсутствуют	данные отсутствуют
3594	780265.77	1318927.17	данные отсутствуют	данные отсутствуют
3594	780265.77	1318927.17	данные отсутствуют	данные отсутствуют
3595	780253.11	1318930.85	данные отсутствуют	данные отсутствуют
3595	780253.11	1318930.85	данные отсутствуют	данные отсутствуют
3596	780230.43	1318934.68	данные отсутствуют	данные отсутствуют
3596	780230.43	1318934.68	данные отсутствуют	данные отсутствуют
3597	780224.96	1318934.87	данные отсутствуют	данные отсутствуют
3597	780224.96	1318934.87	данные отсутствуют	данные отсутствуют
3598	780208.37	1318933.16	данные отсутствуют	данные отсутствуют
3598	780208.37	1318933.16	данные отсутствуют	данные отсутствуют
Государственный регистратор				ФГИС ЕГРН
полное наименование должности			подпись	инициалы, фамилия

М.П.

Земельный участок				
(вид объекта недвижимости)				
Лист № ____ Раздела <b>4.2</b>		Всего листов раздела <b>4.2</b> : ____		Всего разделов: ____
30.09.2021 № 99/2021/420869168				
Кадастровый номер:			02:17:000000:70 (единое землепользование)	
Номер точки	Координаты, м		Описание закрепления на местности	Средняя квадратическая погрешность определения координат характерных точек границы части земельного участка, м
	X	Y		
1	2	3	4	5
3599	780180.89	1318929.69	данные отсутствуют	данные отсутствуют
3599	780180.89	1318929.69	данные отсутствуют	данные отсутствуют
3600	780180.19	1318929.59	данные отсутствуют	данные отсутствуют
3600	780180.19	1318929.59	данные отсутствуют	данные отсутствуют
3601	780167	1318926.82	данные отсутствуют	данные отсутствуют
3601	780167	1318926.82	данные отсутствуют	данные отсутствуют
3602	780070.14	1318921.75	данные отсутствуют	данные отсутствуют
3602	780070.14	1318921.75	данные отсутствуют	данные отсутствуют
3603	780066.98	1318919.82	данные отсутствуют	данные отсутствуют
3603	780066.98	1318919.82	данные отсутствуют	данные отсутствуют
3604	780048.39	1318910.9	данные отсутствуют	данные отсутствуют
3604	780048.39	1318910.9	данные отсутствуют	данные отсутствуют
3605	780020.5	1318904.49	данные отсутствуют	данные отсутствуют
3605	780020.5	1318904.49	данные отсутствуют	данные отсутствуют
3606	780016.17	1318905.29	данные отсутствуют	данные отсутствуют
3606	780016.17	1318905.29	данные отсутствуют	данные отсутствуют
3607	779928.63	1318840.52	данные отсутствуют	данные отсутствуют
Государственный регистратор				ФГИС ЕГРН
полное наименование должности			подпись	инициалы, фамилия

М.П.

Раздел 4.2

Выписка из Единого государственного реестра недвижимости об объекте недвижимости  
Сведения о частях земельного участка

Земельный участок				
(вид объекта недвижимости)				
Лист № ____ Раздела <b>4.2</b>		Всего листов раздела <b>4.2</b> : ____		Всего разделов: ____
30.09.2021 № 99/2021/420869168				
Кадастровый номер:			02:17:000000:70 (единое землепользование)	
Номер точки	Координаты, м		Описание закрепления на местности	Средняя квадратическая погрешность определения координат характерных точек границы части земельного участка, м
	X	Y		
1	2	3	4	5
3607	779928.63	1318840.52	данные отсутствуют	данные отсутствуют
3608	779937.58	1318839.98	данные отсутствуют	данные отсутствуют
3608	779937.58	1318839.98	данные отсутствуют	данные отсутствуют
3609	779957.57	1318840.02	данные отсутствуют	данные отсутствуют
3609	779957.57	1318840.02	данные отсутствуют	данные отсутствуют
3610	779965.3	1318836.56	данные отсутствуют	данные отсутствуют
3610	779965.3	1318836.56	данные отсутствуют	данные отсутствуют
3611	779978.63	1318827.36	данные отсутствуют	данные отсутствуют
3611	779978.63	1318827.36	данные отсутствуют	данные отсутствуют
3612	779985.17	1318819.7	данные отсутствуют	данные отсутствуют
3612	779985.17	1318819.7	данные отсутствуют	данные отсутствуют
3613	779994.1	1318800.43	данные отсутствуют	данные отсутствуют
3613	779994.1	1318800.43	данные отсутствуют	данные отсутствуют
3614	779997.92	1318779.73	данные отсутствуют	данные отсутствуют
3614	779997.92	1318779.73	данные отсутствуют	данные отсутствуют
3615	779997.11	1318765.1	данные отсутствуют	данные отсутствуют
3615	779997.11	1318765.1	данные отсутствуют	данные отсутствуют
Государственный регистратор				ФГИС ЕГРН
полное наименование должности			подпись	инициалы, фамилия

М.П.

<b>Земельный участок</b>			
(вид объекта недвижимости)			
Лист № ____ Раздела <b>4.2</b>	Всего листов раздела <b>4.2</b> : ____	Всего разделов: ____	Всего листов выписки: ____
<b>30.09.2021 № 99/2021/420869168</b>			
Кадастровый номер:		<b>02:17:000000:70 (единое землепользование)</b>	

Номер точки	Координаты, м		Описание закрепления на местности	Средняя квадратическая погрешность определения координат характерных точек границы части земельного участка, м
	X	Y		
1	2	3	4	5
3616	779994.01	1318757.57	данные отсутствуют	данные отсутствуют
3616	779994.01	1318757.57	данные отсутствуют	данные отсутствуют
3617	779990.54	1318743.87	данные отсутствуют	данные отсутствуют
3617	779990.54	1318743.87	данные отсутствуют	данные отсутствуют
3618	779989.58	1318739.62	данные отсутствуют	данные отсутствуют
3618	779989.58	1318739.62	данные отсутствуют	данные отсутствуют
3619	779981.84	1318728.34	данные отсутствуют	данные отсутствуют
3619	779981.84	1318728.34	данные отсутствуют	данные отсутствуют
3620	779963.39	1318711.77	данные отсутствуют	данные отсутствуют
3620	779963.39	1318711.77	данные отсутствуют	данные отсутствуют
3621	779952.34	1318700.69	данные отсутствуют	данные отсутствуют
3621	779952.34	1318700.69	данные отсутствуют	данные отсутствуют
3622	779943.71	1318690.52	данные отсутствуют	данные отсутствуют
3622	779943.71	1318690.52	данные отсутствуют	данные отсутствуют
3623	779941.41	1318688.71	данные отсутствуют	данные отсутствуют
3623	779941.41	1318688.71	данные отсутствуют	данные отсутствуют
3624	779926.33	1318675.88	данные отсутствуют	данные отсутствуют
Государственный регистратор				ФГИС ЕГРН
полное наименование должности			подпись	инициалы, фамилия

М.П.

Раздел 4.2

Выписка из Единого государственного реестра недвижимости об объекте недвижимости  
Сведения о частях земельного участка

<b>Земельный участок</b>			
(вид объекта недвижимости)			
Лист № ____ Раздела <b>4.2</b>	Всего листов раздела <b>4.2</b> : ____	Всего разделов: ____	Всего листов выписки: ____
<b>30.09.2021 № 99/2021/420869168</b>			
Кадастровый номер:		<b>02:17:000000:70 (единое землепользование)</b>	

Номер точки	Координаты, м		Описание закрепления на местности	Средняя квадратическая погрешность определения координат характерных точек границы части земельного участка, м
	X	Y		
1	2	3	4	5
3624	779926.33	1318675.88	данные отсутствуют	данные отсутствуют
3625	779918.39	1318668.19	данные отсутствуют	данные отсутствуют
3625	779918.39	1318668.19	данные отсутствуют	данные отсутствуют
3626	779909.95	1318666.5	данные отсутствуют	данные отсутствуют
3626	779909.95	1318666.5	данные отсутствуют	данные отсутствуют
3627	779888.42	1318658.08	данные отсутствуют	данные отсутствуют
3627	779888.42	1318658.08	данные отсутствуют	данные отсутствуют
3628	779873.56	1318654.22	данные отсутствуют	данные отсутствуют
3628	779873.56	1318654.22	данные отсутствуют	данные отсутствуют
3629	779848.71	1318655.66	данные отсутствуют	данные отсутствуют
3629	779848.71	1318655.66	данные отсутствуют	данные отсутствуют
3630	779836.76	1318655.84	данные отсутствуют	данные отсутствуют
3630	779836.76	1318655.84	данные отсутствуют	данные отсутствуют
3631	779836	1318656.11	данные отсутствуют	данные отсутствуют
3631	779836	1318656.11	данные отсутствуют	данные отсутствуют
3632	779401.21	1318850	данные отсутствуют	данные отсутствуют
3632	779401.21	1318850	данные отсутствуют	данные отсутствуют
Государственный регистратор				ФГИС ЕГРН
полное наименование должности			подпись	инициалы, фамилия

М.П.

<b>Земельный участок</b>			
(вид объекта недвижимости)			
Лист № ____ Раздела <b>4.2</b>	Всего листов раздела <b>4.2</b> : ____	Всего разделов: ____	Всего листов выписки: ____
<b>30.09.2021 № 99/2021/420869168</b>			
Кадастровый номер:		<b>02:17:000000:70 (единое землепользование)</b>	

Номер точки	Координаты, м		Описание закрепления на местности	Средняя квадратическая погрешность определения координат характерных точек границы части земельного участка, м
	X	Y		
1	2	3	4	5
3633	779283.69	1319101.73	данные отсутствуют	данные отсутствуют
3633	779283.69	1319101.73	данные отсутствуют	данные отсутствуют
3634	779277.65	1319098.93	данные отсутствуют	данные отсутствуют
3634	779277.65	1319098.93	данные отсутствуют	данные отсутствуют
3635	779268.02	1319088.81	данные отсутствуют	данные отсутствуют
3635	779268.02	1319088.81	данные отсутствуют	данные отсутствуют
3636	779264.62	1319086.47	данные отсутствуют	данные отсутствуют
3636	779264.62	1319086.47	данные отсутствуют	данные отсутствуют
3637	779245.17	1319077.5	данные отсутствуют	данные отсутствуют
3637	779245.17	1319077.5	данные отсутствуют	данные отсутствуют
3638	779240.69	1319076.4	данные отсутствуют	данные отсутствуют
3638	779240.69	1319076.4	данные отсутствуют	данные отсутствуют
3639	779227.9	1319078.27	данные отсутствуют	данные отсутствуют
3639	779227.9	1319078.27	данные отсутствуют	данные отсутствуют
3640	779219.72	1319083.29	данные отсутствуют	данные отсутствуют
3640	779219.72	1319083.29	данные отсутствуют	данные отсутствуют
3641	779169.92	1319118.1	данные отсутствуют	данные отсутствуют

Государственный регистратор		ФГИС ЕГРН
полное наименование должности	подпись	инициалы, фамилия

М.П.

<b>Земельный участок</b>			
(вид объекта недвижимости)			
Лист № ____ Раздела <b>4.2</b>	Всего листов раздела <b>4.2</b> : ____	Всего разделов: ____	Всего листов выписки: ____
<b>30.09.2021 № 99/2021/420869168</b>			
Кадастровый номер:		<b>02:17:000000:70 (единое землепользование)</b>	

Номер точки	Координаты, м		Описание закрепления на местности	Средняя квадратическая погрешность определения координат характерных точек границы части земельного участка, м
	X	Y		
1	2	3	4	5
3641	779169.92	1319118.1	данные отсутствуют	данные отсутствуют
3642	779172.03	1319127.58	данные отсутствуют	данные отсутствуют
3642	779172.03	1319127.58	данные отсутствуют	данные отсутствуют
3643	779173.16	1319129.33	данные отсутствуют	данные отсутствуют
3643	779173.16	1319129.33	данные отсутствуют	данные отсутствуют
3644	779182.85	1319136.01	данные отсутствуют	данные отсутствуют
3644	779182.85	1319136.01	данные отсутствуют	данные отсутствуют
3645	779186.72	1319136.3	данные отсутствуют	данные отсутствуют
3645	779186.72	1319136.3	данные отсутствуют	данные отсутствуют
3646	779216.2	1319166.08	данные отсутствуют	данные отсутствуют
3646	779216.2	1319166.08	данные отсутствуют	данные отсутствуют
3647	779216.47	1319166.48	данные отсутствуют	данные отсутствуют
3647	779216.47	1319166.48	данные отсутствуют	данные отсутствуют
3648	779221.11	1319174.67	данные отсутствуют	данные отсутствуют
3648	779221.11	1319174.67	данные отсутствуют	данные отсутствуют
3649	779223.37	1319185.23	данные отсутствуют	данные отсутствуют
3649	779223.37	1319185.23	данные отсутствуют	данные отсутствуют

Государственный регистратор		ФГИС ЕГРН
полное наименование должности	подпись	инициалы, фамилия

М.П.

<b>Земельный участок</b>			
(вид объекта недвижимости)			
Лист № ____ Раздела <b>4.2</b>	Всего листов раздела <b>4.2</b> : ____	Всего разделов: ____	Всего листов выписки: ____
<b>30.09.2021 № 99/2021/420869168</b>			
Кадастровый номер:		<b>02:17:000000:70 (единое землепользование)</b>	

Номер точки	Координаты, м		Описание закрепления на местности	Средняя квадратическая погрешность определения координат характерных точек границы части земельного участка, м
	X	Y		
1	2	3	4	5
3650	779227.92	1319193.12	данные отсутствуют	данные отсутствуют
3650	779227.92	1319193.12	данные отсутствуют	данные отсутствуют
3651	779229.91	1319194.01	данные отсутствуют	данные отсутствуют
3651	779229.91	1319194.01	данные отсутствуют	данные отсутствуют
3652	779237.48	1319193.98	данные отсутствуют	данные отсутствуют
3652	779237.48	1319193.98	данные отсутствуют	данные отсутствуют
3653	779242.78	1319191.33	данные отсутствуют	данные отсутствуют
3653	779242.78	1319191.33	данные отсутствуют	данные отсутствуют
3654	779243	1319191.31	данные отсутствуют	данные отсутствуют
3654	779243	1319191.31	данные отсутствуют	данные отсутствуют
3655	778896.58	1319635.07	данные отсутствуют	данные отсутствуют
3655	778896.58	1319635.07	данные отсутствуют	данные отсутствуют
3656	778866.6	1319637.45	данные отсутствуют	данные отсутствуют
3656	778866.6	1319637.45	данные отсутствуют	данные отсутствуют
3657	778848.51	1319640.08	данные отсутствуют	данные отсутствуют
3657	778848.51	1319640.08	данные отсутствуют	данные отсутствуют
3658	778831.55	1319643.57	данные отсутствуют	данные отсутствуют
Государственный регистратор				ФГИС ЕГРН
полное наименование должности			подпись	инициалы, фамилия

М.П.

Раздел 4.2

Выписка из Единого государственного реестра недвижимости об объекте недвижимости  
Сведения о частях земельного участка

<b>Земельный участок</b>			
(вид объекта недвижимости)			
Лист № ____ Раздела <b>4.2</b>	Всего листов раздела <b>4.2</b> : ____	Всего разделов: ____	Всего листов выписки: ____
<b>30.09.2021 № 99/2021/420869168</b>			
Кадастровый номер:		<b>02:17:000000:70 (единое землепользование)</b>	

Номер точки	Координаты, м		Описание закрепления на местности	Средняя квадратическая погрешность определения координат характерных точек границы части земельного участка, м
	X	Y		
1	2	3	4	5
3658	778831.55	1319643.57	данные отсутствуют	данные отсутствуют
3659	778824.88	1319648.79	данные отсутствуют	данные отсутствуют
3659	778824.88	1319648.79	данные отсутствуют	данные отсутствуют
3660	778823.79	1319650.56	данные отсутствуют	данные отсутствуют
3660	778823.79	1319650.56	данные отсутствуют	данные отсутствуют
3661	778823.5	1319652.02	данные отсутствуют	данные отсутствуют
3661	778823.5	1319652.02	данные отсутствуют	данные отсутствуют
3662	778723.29	1319826.07	данные отсутствуют	данные отсутствуют
3662	778723.29	1319826.07	данные отсутствуют	данные отсутствуют
3663	778720.08	1319824.44	данные отсутствуют	данные отсутствуют
3663	778720.08	1319824.44	данные отсутствуют	данные отсутствуют
3664	778718.03	1319825.2	данные отсутствуют	данные отсутствуют
3664	778718.03	1319825.2	данные отсутствуют	данные отсутствуют
3665	778717.92	1319825.3	данные отсутствуют	данные отсутствуют
3665	778717.92	1319825.3	данные отсутствуют	данные отсутствуют
3666	778685.06	1319865.32	данные отсутствуют	данные отсутствуют
3666	778685.06	1319865.32	данные отсутствуют	данные отсутствуют
Государственный регистратор				ФГИС ЕГРН
полное наименование должности			подпись	инициалы, фамилия

М.П.

<b>Земельный участок</b>			
(вид объекта недвижимости)			
Лист № ____ Раздела <b>4.2</b>	Всего листов раздела <b>4.2</b> : ____	Всего разделов: ____	Всего листов выписки: ____
<b>30.09.2021 № 99/2021/420869168</b>			
Кадастровый номер:		<b>02:17:000000:70 (единое землепользование)</b>	

Номер точки	Координаты, м		Описание закрепления на местности	Средняя квадратическая погрешность определения координат характерных точек границы части земельного участка, м
	X	Y		
1	2	3	4	5
3667	778675.73	1319850.56	данные отсутствуют	данные отсутствуют
3667	778675.73	1319850.56	данные отсутствуют	данные отсутствуют
3668	778665.28	1319837.46	данные отсутствуют	данные отсутствуют
3668	778665.28	1319837.46	данные отсутствуют	данные отсутствуют
3669	778653.07	1319832.61	данные отсутствуют	данные отсутствуют
3669	778653.07	1319832.61	данные отсутствуют	данные отсутствуют
3670	778639.51	1319835.59	данные отсутствуют	данные отсутствуют
3670	778639.51	1319835.59	данные отсутствуют	данные отсутствуют
3671	778631.73	1319842.26	данные отсутствуют	данные отсутствуют
3671	778631.73	1319842.26	данные отсутствуют	данные отсутствуют
3672	778598.72	1319851.61	данные отсутствуют	данные отсутствуют
3672	778598.72	1319851.61	данные отсутствуют	данные отсутствуют
3673	778596.45	1319847.27	данные отсутствуют	данные отсутствуют
3673	778596.45	1319847.27	данные отсутствуют	данные отсутствуют
3674	778594.9	1319840.56	данные отсутствуют	данные отсутствуют
3674	778594.9	1319840.56	данные отсутствуют	данные отсутствуют
3675	778595.61	1319829.48	данные отсутствуют	данные отсутствуют

Государственный регистратор		ФГИС ЕГРН
полное наименование должности	подпись	инициалы, фамилия

М.П.

<b>Земельный участок</b>			
(вид объекта недвижимости)			
Лист № ____ Раздела <b>4.2</b>	Всего листов раздела <b>4.2</b> : ____	Всего разделов: ____	Всего листов выписки: ____
<b>30.09.2021 № 99/2021/420869168</b>			
Кадастровый номер:		<b>02:17:000000:70 (единое землепользование)</b>	

Номер точки	Координаты, м		Описание закрепления на местности	Средняя квадратическая погрешность определения координат характерных точек границы части земельного участка, м
	X	Y		
1	2	3	4	5
3675	778595.61	1319829.48	данные отсутствуют	данные отсутствуют
3676	778593.38	1319822.71	данные отсутствуют	данные отсутствуют
3676	778593.38	1319822.71	данные отсутствуют	данные отсутствуют
3677	778584.26	1319811.59	данные отсутствуют	данные отсутствуют
3677	778584.26	1319811.59	данные отсутствуют	данные отсутствуют
3678	778574	1319807.61	данные отсутствуют	данные отсутствуют
3678	778574	1319807.61	данные отсутствуют	данные отсутствуют
3679	778564.55	1319802.7	данные отсутствуют	данные отсутствуют
3679	778564.55	1319802.7	данные отсутствуют	данные отсутствуют
3680	778549.77	1319801.56	данные отсутствуют	данные отсутствуют
3680	778549.77	1319801.56	данные отсутствуют	данные отсутствуют
3681	778539.92	1319798.75	данные отсутствуют	данные отсутствуют
3681	778539.92	1319798.75	данные отсутствуют	данные отсутствуют
3682	778537.86	1319798.9	данные отсутствуют	данные отсутствуют
3682	778537.86	1319798.9	данные отсутствуют	данные отсутствуют
3683	778526.97	1319803.88	данные отсутствуют	данные отсутствуют
3683	778526.97	1319803.88	данные отсутствуют	данные отсутствуют

Государственный регистратор		ФГИС ЕГРН
полное наименование должности	подпись	инициалы, фамилия

М.П.

<b>Земельный участок</b>			
(вид объекта недвижимости)			
Лист № ____ Раздела <b>4.2</b>	Всего листов раздела <b>4.2</b> : ____	Всего разделов: ____	Всего листов выписки: ____
<b>30.09.2021 № 99/2021/420869168</b>			
Кадастровый номер:		<b>02:17:000000:70 (единое землепользование)</b>	

Номер точки	Координаты, м		Описание закрепления на местности	Средняя квадратическая погрешность определения координат характерных точек границы части земельного участка, м
	X	Y		
1	2	3	4	5
3684	778488.81	1319823.67	данные отсутствуют	данные отсутствуют
3684	778488.81	1319823.67	данные отсутствуют	данные отсутствуют
3685	778488.33	1319823.5	данные отсутствуют	данные отсутствуют
3685	778488.33	1319823.5	данные отсутствуют	данные отсутствуют
3686	778467.34	1319814	данные отсутствуют	данные отсутствуют
3686	778467.34	1319814	данные отсутствуют	данные отсутствуют
3687	778448.57	1319813.39	данные отсутствуют	данные отсутствуют
3687	778448.57	1319813.39	данные отсутствуют	данные отсутствуют
3688	778445.91	1319814.63	данные отсутствуют	данные отсутствуют
3688	778445.91	1319814.63	данные отсутствуют	данные отсутствуют
3689	778324.57	1319911.12	данные отсутствуют	данные отсутствуют
3689	778324.57	1319911.12	данные отсутствуют	данные отсутствуют
3690	778321.07	1319912.57	данные отсутствуют	данные отсутствуют
3690	778321.07	1319912.57	данные отсутствуют	данные отсутствуют
3691	778303.75	1319912.29	данные отсутствуют	данные отсутствуют
3691	778303.75	1319912.29	данные отсутствуют	данные отсутствуют
3692	778282.88	1319911.46	данные отсутствуют	данные отсутствуют

Государственный регистратор		ФГИС ЕГРН
полное наименование должности	подпись	инициалы, фамилия

М.П.

Раздел 4.2

Выписка из Единого государственного реестра недвижимости об объекте недвижимости  
Сведения о частях земельного участка

<b>Земельный участок</b>			
(вид объекта недвижимости)			
Лист № ____ Раздела <b>4.2</b>	Всего листов раздела <b>4.2</b> : ____	Всего разделов: ____	Всего листов выписки: ____
<b>30.09.2021 № 99/2021/420869168</b>			
Кадастровый номер:		<b>02:17:000000:70 (единое землепользование)</b>	

Номер точки	Координаты, м		Описание закрепления на местности	Средняя квадратическая погрешность определения координат характерных точек границы части земельного участка, м
	X	Y		
1	2	3	4	5
3692	778282.88	1319911.46	данные отсутствуют	данные отсутствуют
3693	778269.74	1319913.69	данные отсутствуют	данные отсутствуют
3693	778269.74	1319913.69	данные отсутствуют	данные отсутствуют
3694	778216.37	1319943.82	данные отсутствуют	данные отсутствуют
3694	778216.37	1319943.82	данные отсутствуют	данные отсутствуют
3695	778215.01	1319944.61	данные отсутствуют	данные отсутствуют
3695	778215.01	1319944.61	данные отсутствуют	данные отсутствуют
3696	778206.51	1319951.98	данные отсутствуют	данные отсутствуют
3696	778206.51	1319951.98	данные отсутствуют	данные отсутствуют
3697	778201.28	1319958.52	данные отсутствуют	данные отсутствуют
3697	778201.28	1319958.52	данные отсутствуют	данные отсутствуют
3698	778193.5	1319964.88	данные отсутствуют	данные отсутствуют
3698	778193.5	1319964.88	данные отсутствуют	данные отсутствуют
3699	778188.14	1319967.28	данные отсутствуют	данные отсутствуют
3699	778188.14	1319967.28	данные отсутствуют	данные отсутствуют
3700	778180.73	1319966.12	данные отсутствуют	данные отсутствуют
3700	778180.73	1319966.12	данные отсутствуют	данные отсутствуют

Государственный регистратор		ФГИС ЕГРН
полное наименование должности	подпись	инициалы, фамилия

М.П.



Земельный участок				
(вид объекта недвижимости)				
Лист № ____ Раздела <b>4.2</b>		Всего листов раздела <b>4.2</b> : ____		Всего разделов: ____
30.09.2021 № 99/2021/420869168				
Кадастровый номер:			02:17:000000:70 (единое землепользование)	
Номер точки	Координаты, м		Описание закрепления на местности	Средняя квадратическая погрешность определения координат характерных точек границы части земельного участка, м
	X	Y		
1	2	3	4	5
3701	778174.14	1319959.27	данные отсутствуют	данные отсутствуют
3701	778174.14	1319959.27	данные отсутствуют	данные отсутствуют
3702	778166.34	1319946.56	данные отсутствуют	данные отсутствуют
3702	778166.34	1319946.56	данные отсутствуют	данные отсутствуют
3703	778154.85	1319937.71	данные отсутствуют	данные отсутствуют
3703	778154.85	1319937.71	данные отсутствуют	данные отсутствуют
3704	778141.65	1319932.89	данные отсутствуют	данные отсутствуют
3704	778141.65	1319932.89	данные отсутствуют	данные отсутствуют
3705	778129.2	1319933.95	данные отсутствуют	данные отсутствуют
3705	778129.2	1319933.95	данные отсутствуют	данные отсутствуют
3706	778118.74	1319938.02	данные отсутствуют	данные отсутствуют
3706	778118.74	1319938.02	данные отсутствуют	данные отсутствуют
3707	778105.19	1319947.17	данные отсутствуют	данные отсутствуют
3707	778105.19	1319947.17	данные отсутствуют	данные отсутствуют
3708	778097.95	1319953.04	данные отсутствуют	данные отсутствуют
3708	778097.95	1319953.04	данные отсутствуют	данные отсутствуют
3709	778052.4	1319973.64	данные отсутствуют	данные отсутствуют
Государственный регистратор				ФГИС ЕГРН
полное наименование должности			подпись	инициалы, фамилия

М.П.

Раздел 4.2

Выписка из Единого государственного реестра недвижимости об объекте недвижимости  
Сведения о частях земельного участка

Земельный участок				
(вид объекта недвижимости)				
Лист № ____ Раздела <b>4.2</b>		Всего листов раздела <b>4.2</b> : ____		Всего разделов: ____
30.09.2021 № 99/2021/420869168				
Кадастровый номер:			02:17:000000:70 (единое землепользование)	
Номер точки	Координаты, м		Описание закрепления на местности	Средняя квадратическая погрешность определения координат характерных точек границы части земельного участка, м
	X	Y		
1	2	3	4	5
3709	778052.4	1319973.64	данные отсутствуют	данные отсутствуют
3710	778039.87	1319971.47	данные отсутствуют	данные отсутствуют
3710	778039.87	1319971.47	данные отсутствуют	данные отсутствуют
3711	778033.56	1319969.97	данные отсутствуют	данные отсутствуют
3711	778033.56	1319969.97	данные отсутствуют	данные отсутствуют
3712	778015.91	1319964.66	данные отсутствуют	данные отсутствуют
3712	778015.91	1319964.66	данные отсутствуют	данные отсутствуют
3713	778004.51	1319959.7	данные отсутствуют	данные отсутствуют
3713	778004.51	1319959.7	данные отсутствуют	данные отсутствуют
3714	777992.88	1319955.82	данные отсутствуют	данные отсутствуют
3714	777992.88	1319955.82	данные отсутствуют	данные отсутствуют
3715	777980.24	1319945.52	данные отсутствуют	данные отсутствуют
3715	777980.24	1319945.52	данные отсутствуют	данные отсутствуют
3716	777967.17	1319940.99	данные отсутствуют	данные отсутствуют
3716	777967.17	1319940.99	данные отсутствуют	данные отсутствуют
3717	777954.59	1319941.93	данные отсутствуют	данные отсутствуют
3717	777954.59	1319941.93	данные отсутствуют	данные отсутствуют
Государственный регистратор				ФГИС ЕГРН
полное наименование должности			подпись	инициалы, фамилия

М.П.

<b>Земельный участок</b>			
(вид объекта недвижимости)			
Лист № ____ Раздела <b>4.2</b>	Всего листов раздела <b>4.2</b> : ____	Всего разделов: ____	Всего листов выписки: ____
<b>30.09.2021 № 99/2021/420869168</b>			
Кадастровый номер:		<b>02:17:000000:70 (единое землепользование)</b>	

Номер точки	Координаты, м		Описание закрепления на местности	Средняя квадратическая погрешность определения координат характерных точек границы части земельного участка, м
	X	Y		
1	2	3	4	5
3718	777939.79	1319949.9	данные отсутствуют	данные отсутствуют
3718	777939.79	1319949.9	данные отсутствуют	данные отсутствуют
3719	777937.53	1319950.58	данные отсутствуют	данные отсутствуют
3719	777937.53	1319950.58	данные отсутствуют	данные отсутствуют
3720	777926.35	1319952.53	данные отсутствуют	данные отсутствуют
3720	777926.35	1319952.53	данные отсутствуют	данные отсутствуют
3721	777909.7	1319949.29	данные отсутствуют	данные отсутствуют
3721	777909.7	1319949.29	данные отсутствуют	данные отсутствуют
3722	777888.74	1319933.83	данные отсутствуют	данные отсутствуют
3722	777888.74	1319933.83	данные отсутствуют	данные отсутствуют
3723	777872.44	1319924.96	данные отсутствуют	данные отсутствуют
3723	777872.44	1319924.96	данные отсутствуют	данные отсутствуют
3724	777862.14	1319920.96	данные отсутствуют	данные отсутствуют
3724	777862.14	1319920.96	данные отсутствуют	данные отсутствуют
3725	777849.11	1319914.3	данные отсутствуют	данные отсутствуют
3725	777849.11	1319914.3	данные отсутствуют	данные отсутствуют
3726	777828.67	1319904.96	данные отсутствуют	данные отсутствуют

Государственный регистратор		ФГИС ЕГРН
полное наименование должности	подпись	инициалы, фамилия

М.П.

Раздел 4.2

Выписка из Единого государственного реестра недвижимости об объекте недвижимости  
Сведения о частях земельного участка

<b>Земельный участок</b>			
(вид объекта недвижимости)			
Лист № ____ Раздела <b>4.2</b>	Всего листов раздела <b>4.2</b> : ____	Всего разделов: ____	Всего листов выписки: ____
<b>30.09.2021 № 99/2021/420869168</b>			
Кадастровый номер:		<b>02:17:000000:70 (единое землепользование)</b>	

Номер точки	Координаты, м		Описание закрепления на местности	Средняя квадратическая погрешность определения координат характерных точек границы части земельного участка, м
	X	Y		
1	2	3	4	5
3726	777828.67	1319904.96	данные отсутствуют	данные отсутствуют
3727	777808.49	1319897	данные отсутствуют	данные отсутствуют
3727	777808.49	1319897	данные отсутствуют	данные отсутствуют
3728	777793.97	1319885.86	данные отсутствуют	данные отсутствуют
3728	777793.97	1319885.86	данные отсутствуют	данные отсутствуют
3729	777780.17	1319880.1	данные отсутствуют	данные отсутствуют
3729	777780.17	1319880.1	данные отсутствуют	данные отсутствуют
3730	777768.19	1319879.53	данные отсутствуют	данные отсутствуют
3730	777768.19	1319879.53	данные отсутствуют	данные отсутствуют
3731	777756.66	1319880.42	данные отсутствуют	данные отсутствуют
3731	777756.66	1319880.42	данные отсутствуют	данные отсутствуют
3732	777739.7	1319883.01	данные отсутствуют	данные отсутствуют
3732	777739.7	1319883.01	данные отсутствуют	данные отсутствуют
3733	777722.89	1319883.84	данные отсутствуют	данные отсутствуют
3733	777722.89	1319883.84	данные отсутствуют	данные отсутствуют
3734	777704.58	1319875.52	данные отсутствуют	данные отсутствуют
3734	777704.58	1319875.52	данные отсутствуют	данные отсутствуют

Государственный регистратор		ФГИС ЕГРН
полное наименование должности	подпись	инициалы, фамилия

М.П.

<b>Земельный участок</b>			
(вид объекта недвижимости)			
Лист № ____ Раздела <b>4.2</b>	Всего листов раздела <b>4.2</b> : ____	Всего разделов: ____	Всего листов выписки: ____
<b>30.09.2021 № 99/2021/420869168</b>			
Кадастровый номер:		<b>02:17:000000:70 (единое землепользование)</b>	

Номер точки	Координаты, м		Описание закрепления на местности	Средняя квадратическая погрешность определения координат характерных точек границы части земельного участка, м
	X	Y		
1	2	3	4	5
3735	777679.74	1319860.53	данные отсутствуют	данные отсутствуют
3735	777679.74	1319860.53	данные отсутствуют	данные отсутствуют
3736	777660.33	1319854.6	данные отсутствуют	данные отсутствуют
3736	777660.33	1319854.6	данные отсутствуют	данные отсутствуют
3737	777648.36	1319855.59	данные отсутствуют	данные отсутствуют
3737	777648.36	1319855.59	данные отсутствуют	данные отсутствуют
3738	777639.68	1319858.3	данные отсутствуют	данные отсутствуют
3738	777639.68	1319858.3	данные отсутствуют	данные отсутствуют
3739	777638.11	1319859.82	данные отсутствуют	данные отсутствуют
3739	777638.11	1319859.82	данные отсутствуют	данные отсутствуют
3740	777633.2	1319871.22	данные отсутствуют	данные отсутствуют
3740	777633.2	1319871.22	данные отсутствуют	данные отсутствуют
3741	777633.62	1319881.16	данные отсутствуют	данные отсутствуют
3741	777633.62	1319881.16	данные отсутствуют	данные отсутствуют
3742	777635.21	1319883.82	данные отсутствуют	данные отсутствуют
3742	777635.21	1319883.82	данные отсутствуют	данные отсутствуют
3743	777652.51	1319951.42	данные отсутствуют	данные отсутствуют

Государственный регистратор		ФГИС ЕГРН
полное наименование должности	подпись	инициалы, фамилия

М.П.

<b>Земельный участок</b>			
(вид объекта недвижимости)			
Лист № ____ Раздела <b>4.2</b>	Всего листов раздела <b>4.2</b> : ____	Всего разделов: ____	Всего листов выписки: ____
<b>30.09.2021 № 99/2021/420869168</b>			
Кадастровый номер:		<b>02:17:000000:70 (единое землепользование)</b>	

Номер точки	Координаты, м		Описание закрепления на местности	Средняя квадратическая погрешность определения координат характерных точек границы части земельного участка, м
	X	Y		
1	2	3	4	5
3743	777652.51	1319951.42	данные отсутствуют	данные отсутствуют
3744	777652.19	1319958.64	данные отсутствуют	данные отсутствуют
3744	777652.19	1319958.64	данные отсутствуют	данные отсутствуют
3745	777644.63	1319978.81	данные отсутствуют	данные отсутствуют
3745	777644.63	1319978.81	данные отсутствуют	данные отсутствуют
3746	777640.87	1319981.89	данные отсутствуют	данные отсутствуют
3746	777640.87	1319981.89	данные отсутствуют	данные отсутствуют
3747	777640.72	1319981.94	данные отсутствуют	данные отсутствуют
3747	777640.72	1319981.94	данные отсутствуют	данные отсутствуют
3748	777626.45	1319982.83	данные отсутствуют	данные отсутствуют
3748	777626.45	1319982.83	данные отсутствуют	данные отсутствуют
3749	777616.66	1319980.32	данные отсутствуют	данные отсутствуют
3749	777616.66	1319980.32	данные отсутствуют	данные отсутствуют
3750	777601.43	1319977.98	данные отсутствуют	данные отсутствуют
3750	777601.43	1319977.98	данные отсутствуют	данные отсутствуют
3751	777592.52	1319975.12	данные отсутствуют	данные отсутствуют
3751	777592.52	1319975.12	данные отсутствуют	данные отсутствуют

Государственный регистратор		ФГИС ЕГРН
полное наименование должности	подпись	инициалы, фамилия

М.П.

<b>Земельный участок</b>			
(вид объекта недвижимости)			
Лист № ____ Раздела <b>4.2</b>	Всего листов раздела <b>4.2</b> : ____	Всего разделов: ____	Всего листов выписки: ____
<b>30.09.2021 № 99/2021/420869168</b>			
Кадастровый номер:		<b>02:17:000000:70 (единое землепользование)</b>	

Номер точки	Координаты, м		Описание закрепления на местности	Средняя квадратическая погрешность определения координат характерных точек границы части земельного участка, м
	X	Y		
1	2	3	4	5
3752	777588.68	1319972.66	данные отсутствуют	данные отсутствуют
3752	777588.68	1319972.66	данные отсутствуют	данные отсутствуют
3753	777586.51	1319972.41	данные отсутствуют	данные отсутствуют
3753	777586.51	1319972.41	данные отсутствуют	данные отсутствуют
3754	777576.13	1319975.21	данные отсутствуют	данные отсутствуют
3754	777576.13	1319975.21	данные отсутствуют	данные отсутствуют
3755	777566.71	1319979.64	данные отсутствуют	данные отсутствуют
3755	777566.71	1319979.64	данные отсутствуют	данные отсутствуют
3756	777556.77	1319980.92	данные отсутствуют	данные отсутствуют
3756	777556.77	1319980.92	данные отсутствуют	данные отсутствуют
3757	777546.74	1319976.38	данные отсутствуют	данные отсутствуют
3757	777546.74	1319976.38	данные отсутствуют	данные отсутствуют
3758	777537.71	1319977.49	данные отсутствуют	данные отсутствуют
3758	777537.71	1319977.49	данные отсутствуют	данные отсутствуют
3759	777528.97	1319983.61	данные отсутствуют	данные отсутствуют
3759	777528.97	1319983.61	данные отсутствуют	данные отсутствуют
3760	777521.59	1319988.94	данные отсутствуют	данные отсутствуют
Государственный регистратор				ФГИС ЕГРН
полное наименование должности			подпись	инициалы, фамилия

М.П.

Раздел 4.2

Выписка из Единого государственного реестра недвижимости об объекте недвижимости  
Сведения о частях земельного участка

<b>Земельный участок</b>			
(вид объекта недвижимости)			
Лист № ____ Раздела <b>4.2</b>	Всего листов раздела <b>4.2</b> : ____	Всего разделов: ____	Всего листов выписки: ____
<b>30.09.2021 № 99/2021/420869168</b>			
Кадастровый номер:		<b>02:17:000000:70 (единое землепользование)</b>	

Номер точки	Координаты, м		Описание закрепления на местности	Средняя квадратическая погрешность определения координат характерных точек границы части земельного участка, м
	X	Y		
1	2	3	4	5
3760	777521.59	1319988.94	данные отсутствуют	данные отсутствуют
3761	777517.26	1319991.12	данные отсутствуют	данные отсутствуют
3761	777517.26	1319991.12	данные отсутствуют	данные отсутствуют
3762	777513.06	1319991.97	данные отсутствуют	данные отсутствуют
3762	777513.06	1319991.97	данные отсутствуют	данные отсутствуют
3763	777511.49	1319993.48	данные отсутствуют	данные отсутствуют
3763	777511.49	1319993.48	данные отсутствуют	данные отсутствуют
3764	777509.48	1319998.7	данные отсутствуют	данные отсутствуют
3764	777509.48	1319998.7	данные отсутствуют	данные отсутствуют
3765	777509.77	1320003.36	данные отсутствуют	данные отсутствуют
3765	777509.77	1320003.36	данные отсутствуют	данные отсутствуют
3766	777510.7	1320005.33	данные отсутствуют	данные отсутствуют
3766	777510.7	1320005.33	данные отсутствуют	данные отсутствуют
3767	777516.18	1320010.39	данные отсутствуют	данные отсутствуют
3767	777516.18	1320010.39	данные отсутствуют	данные отсутствуют
3768	777517.26	1320010.91	данные отсутствуют	данные отсутствуют
3768	777517.26	1320010.91	данные отсутствуют	данные отсутствуют
Государственный регистратор				ФГИС ЕГРН
полное наименование должности			подпись	инициалы, фамилия

М.П.

<b>Земельный участок</b>			
(вид объекта недвижимости)			
Лист № ____ Раздела <b>4.2</b>	Всего листов раздела <b>4.2</b> : ____	Всего разделов: ____	Всего листов выписки: ____
<b>30.09.2021 № 99/2021/420869168</b>			
Кадастровый номер:		<b>02:17:000000:70 (единое землепользование)</b>	

Номер точки	Координаты, м		Описание закрепления на местности	Средняя квадратическая погрешность определения координат характерных точек границы части земельного участка, м
	X	Y		
1	2	3	4	5
3769	777504.39	1320045.97	данные отсутствуют	данные отсутствуют
3769	777504.39	1320045.97	данные отсутствуют	данные отсутствуют
3770	777500.29	1320047.53	данные отсутствуют	данные отсутствуют
3770	777500.29	1320047.53	данные отсутствуют	данные отсутствуют
3771	777491.62	1320049.51	данные отсутствуют	данные отсутствуют
3771	777491.62	1320049.51	данные отсутствуют	данные отсутствуют
3772	777472.07	1320049.51	данные отсутствуют	данные отсутствуют
3772	777472.07	1320049.51	данные отсутствуют	данные отсутствуют
3773	777467.73	1320048.94	данные отсутствуют	данные отсутствуют
3773	777467.73	1320048.94	данные отсутствуют	данные отсутствуют
3774	777462.46	1320046.75	данные отсутствуют	данные отсутствуют
3774	777462.46	1320046.75	данные отсутствуют	данные отсутствуют
3775	777449.88	1320032.59	данные отсутствуют	данные отсутствуют
3775	777449.88	1320032.59	данные отсутствуют	данные отсутствуют
3776	777446.37	1320020.94	данные отсутствуют	данные отсутствуют
3776	777446.37	1320020.94	данные отсутствуют	данные отсутствуют
3777	777442.87	1320007.6	данные отсутствуют	данные отсутствуют

Государственный регистратор		ФГИС ЕГРН
полное наименование должности	подпись	инициалы, фамилия

М.П.

<b>Земельный участок</b>			
(вид объекта недвижимости)			
Лист № ____ Раздела <b>4.2</b>	Всего листов раздела <b>4.2</b> : ____	Всего разделов: ____	Всего листов выписки: ____
<b>30.09.2021 № 99/2021/420869168</b>			
Кадастровый номер:		<b>02:17:000000:70 (единое землепользование)</b>	

Номер точки	Координаты, м		Описание закрепления на местности	Средняя квадратическая погрешность определения координат характерных точек границы части земельного участка, м
	X	Y		
1	2	3	4	5
3777	777442.87	1320007.6	данные отсутствуют	данные отсутствуют
3778	777430.19	1319996.12	данные отсутствуют	данные отсутствуют
3778	777430.19	1319996.12	данные отсутствуют	данные отсутствуют
3779	777428.09	1319995.52	данные отсутствуют	данные отсутствуют
3779	777428.09	1319995.52	данные отсутствуют	данные отсутствуют
3780	777417.93	1319996.76	данные отсутствуют	данные отсутствуют
3780	777417.93	1319996.76	данные отсутствуют	данные отсутствуют
3781	777405.33	1320003.8	данные отсутствуют	данные отсутствуют
3781	777405.33	1320003.8	данные отсутствуют	данные отсутствуют
3782	777391.75	1320012.38	данные отсутствуют	данные отсутствуют
3782	777391.75	1320012.38	данные отсутствуют	данные отсутствуют
3783	777377.8	1320013.44	данные отсутствуют	данные отсутствуют
3783	777377.8	1320013.44	данные отсутствуют	данные отсутствуют
3784	777365.6	1320008.74	данные отсутствуют	данные отсутствуют
3784	777365.6	1320008.74	данные отсутствуют	данные отсутствуют
3785	777352.23	1320004.22	данные отсутствуют	данные отсутствуют
3785	777352.23	1320004.22	данные отсутствуют	данные отсутствуют

Государственный регистратор		ФГИС ЕГРН
полное наименование должности	подпись	инициалы, фамилия

М.П.

<b>Земельный участок</b>			
(вид объекта недвижимости)			
Лист № ____ Раздела <b>4.2</b>	Всего листов раздела <b>4.2</b> : ____	Всего разделов: ____	Всего листов выписки: ____
<b>30.09.2021 № 99/2021/420869168</b>			
Кадастровый номер:		<b>02:17:000000:70 (единое землепользование)</b>	

Номер точки	Координаты, м		Описание закрепления на местности	Средняя квадратическая погрешность определения координат характерных точек границы части земельного участка, м
	X	Y		
1	2	3	4	5
3786	777332.91	1320005.58	данные отсутствуют	данные отсутствуют
3786	777332.91	1320005.58	данные отсутствуют	данные отсутствуют
3787	777319.58	1320010.78	данные отсутствуют	данные отсутствуют
3787	777319.58	1320010.78	данные отсутствуют	данные отсутствуют
3788	777301.97	1320017.6	данные отсутствуют	данные отсутствуют
3788	777301.97	1320017.6	данные отсутствуют	данные отсутствуют
3789	777283.03	1320019.77	данные отсутствуют	данные отсутствуют
3789	777283.03	1320019.77	данные отсутствуют	данные отсутствуют
3790	777269.73	1320012.17	данные отсутствуют	данные отсутствуют
3790	777269.73	1320012.17	данные отсутствуют	данные отсутствуют
3791	777260.3	1320006.25	данные отсутствуют	данные отсутствуют
3791	777260.3	1320006.25	данные отсутствуют	данные отсутствуют
3792	777253.82	1319994.33	данные отсутствуют	данные отсутствуют
3792	777253.82	1319994.33	данные отсутствуют	данные отсутствуют
3793	777254.03	1319989.26	данные отсутствуют	данные отсутствуют
3793	777254.03	1319989.26	данные отсутствуют	данные отсутствуют
3794	777257.44	1319985.39	данные отсутствуют	данные отсутствуют
Государственный регистратор				ФГИС ЕГРН
полное наименование должности			подпись	инициалы, фамилия

М.П.

<b>Земельный участок</b>			
(вид объекта недвижимости)			
Лист № ____ Раздела <b>4.2</b>	Всего листов раздела <b>4.2</b> : ____	Всего разделов: ____	Всего листов выписки: ____
<b>30.09.2021 № 99/2021/420869168</b>			
Кадастровый номер:		<b>02:17:000000:70 (единое землепользование)</b>	

Номер точки	Координаты, м		Описание закрепления на местности	Средняя квадратическая погрешность определения координат характерных точек границы части земельного участка, м
	X	Y		
1	2	3	4	5
3794	777257.44	1319985.39	данные отсутствуют	данные отсутствуют
3795	777266.25	1319979.18	данные отсутствуют	данные отсутствуют
3795	777266.25	1319979.18	данные отсутствуют	данные отсутствуют
3796	777267.13	1319977.18	данные отсутствуют	данные отсутствуют
3796	777267.13	1319977.18	данные отсутствуют	данные отсутствуют
3797	777267.42	1319970.51	данные отсутствуют	данные отсутствуют
3797	777267.42	1319970.51	данные отсутствуют	данные отсутствуют
3798	777266.76	1319968.51	данные отсутствуют	данные отсутствуют
3798	777266.76	1319968.51	данные отсутствуют	данные отсутствуют
3799	777258.23	1319957.94	данные отсутствуют	данные отсутствуют
3799	777258.23	1319957.94	данные отсутствуют	данные отсутствуют
3800	777256.17	1319957.23	данные отсутствуют	данные отсутствуют
3800	777256.17	1319957.23	данные отсутствуют	данные отсутствуют
3801	777242.75	1319957.82	данные отсутствуют	данные отсутствуют
3801	777242.75	1319957.82	данные отсутствуют	данные отсутствуют
3802	777229.3	1319959.07	данные отсутствуют	данные отсутствуют
3802	777229.3	1319959.07	данные отсутствуют	данные отсутствуют
Государственный регистратор				ФГИС ЕГРН
полное наименование должности			подпись	инициалы, фамилия

М.П.

<b>Земельный участок</b>			
(вид объекта недвижимости)			
Лист № ____ Раздела <b>4.2</b>	Всего листов раздела <b>4.2</b> : ____	Всего разделов: ____	Всего листов выписки: ____
<b>30.09.2021 № 99/2021/420869168</b>			
Кадастровый номер:		<b>02:17:000000:70 (единое землепользование)</b>	

Номер точки	Координаты, м		Описание закрепления на местности	Средняя квадратическая погрешность определения координат характерных точек границы части земельного участка, м
	X	Y		
1	2	3	4	5
3803	777222.95	1319962.66	данные отсутствуют	данные отсутствуют
3803	777222.95	1319962.66	данные отсутствуют	данные отсутствуют
3804	777187.1	1319868.85	данные отсутствуют	данные отсутствуют
3805	777202.93	1319862.61	данные отсутствуют	данные отсутствуют
3806	777219.16	1319859.59	данные отсутствуют	данные отсутствуют
3807	777235.11	1319858.11	данные отсутствуют	данные отсутствуют
3808	777251.78	1319857.33	данные отсутствуют	данные отсутствуют
3809	777268.28	1319857.97	данные отсутствуют	данные отсутствуют
3810	777284.45	1319861.31	данные отсутствуют	данные отсутствуют
3811	777305.93	1319870.05	данные отсутствуют	данные отсутствуют
3812	777319.75	1319879.1	данные отсутствуют	данные отсутствуют
3813	777331.88	1319890.3	данные отсутствуют	данные отсутствуют
3814	777343.67	1319904.58	данные отсутствуют	данные отсутствуют
3815	777361.72	1319904.67	данные отсутствуют	данные отсутствуют
3816	777384.19	1319902.62	данные отсутствуют	данные отсутствуют
3817	777400.14	1319898.35	данные отсутствуют	данные отсутствуют
3818	777415.98	1319896.26	данные отсутствуют	данные отсутствуют
Государственный регистратор				ФГИС ЕГРН
полное наименование должности			подпись	инициалы, фамилия

М.П.

<b>Земельный участок</b>			
(вид объекта недвижимости)			
Лист № ____ Раздела <b>4.2</b>	Всего листов раздела <b>4.2</b> : ____	Всего разделов: ____	Всего листов выписки: ____
<b>30.09.2021 № 99/2021/420869168</b>			
Кадастровый номер:		<b>02:17:000000:70 (единое землепользование)</b>	

Номер точки	Координаты, м		Описание закрепления на местности	Средняя квадратическая погрешность определения координат характерных точек границы части земельного участка, м
	X	Y		
1	2	3	4	5
3819	777432.48	1319895.62	данные отсутствуют	данные отсутствуют
3820	777448.86	1319897.7	данные отсутствуют	данные отсутствуют
3821	777465.51	1319902.56	данные отсутствуют	данные отсутствуют
3822	777480.35	1319895.58	данные отсутствуют	данные отсутствуют
3823	777494.62	1319887.25	данные отсутствуют	данные отсутствуют
3824	777510.06	1319881.39	данные отсутствуют	данные отсутствуют
3825	777525.51	1319878.24	данные отсутствуют	данные отсутствуют
3826	777533.96	1319858.94	данные отсутствуют	данные отсутствуют
3827	777537.33	1319842.77	данные отсутствуют	данные отсутствуют
3828	777546.27	1319820.26	данные отсутствуют	данные отсутствуют
3829	777554.03	1319805.69	данные отсутствуют	данные отсутствуют
3830	777564.09	1319792.58	данные отсутствуют	данные отсутствуют
3831	777576.29	1319780.96	данные отсутствуют	данные отсутствуют
3832	777589.89	1319771.58	данные отсутствуют	данные отсутствуют
3833	777604.84	1319764.56	данные отсутствуют	данные отсутствуют
3834	777625.63	1319758.21	данные отсутствуют	данные отсутствуют
3835	777641.7	1319756.22	данные отсутствуют	данные отсутствуют
Государственный регистратор				ФГИС ЕГРН
полное наименование должности			подпись	инициалы, фамилия

М.П.

<b>Земельный участок</b>			
(вид объекта недвижимости)			
Лист № ____ Раздела <b>4.2</b>	Всего листов раздела <b>4.2</b> : ____	Всего разделов: ____	Всего листов выписки: ____
<b>30.09.2021 № 99/2021/420869168</b>			
Кадастровый номер:		<b>02:17:000000:70 (единое землепользование)</b>	

Номер точки	Координаты, м		Описание закрепления на местности	Средняя квадратическая погрешность определения координат характерных точек границы части земельного участка, м
	X	Y		
1	2	3	4	5
3836	777813.79	1319786.16	данные отсутствуют	данные отсутствуют
3837	777817.1	1319787.17	данные отсутствуют	данные отсутствуют
3838	777832.49	1319793.58	данные отсутствуют	данные отсутствуют
3839	777847.15	1319801.17	данные отсутствуют	данные отсутствуют
3840	777865.36	1319811.94	данные отсутствуют	данные отсутствуют
3841	777890.67	1319823.35	данные отсутствуют	данные отсутствуют
3842	777908.64	1319831.74	данные отсутствуют	данные отсутствуют
3843	777938.33	1319843.26	данные отсутствуют	данные отсутствуют
3844	777959.72	1319841.27	данные отсутствуют	данные отсутствуют
3845	777976.23	1319841.4	данные отсутствуют	данные отсутствуют
3846	777992.5	1319844.25	данные отсутствуют	данные отсутствуют
3847	778012.99	1319851.03	данные отсутствуют	данные отсутствуют
3848	778028.09	1319857.71	данные отсутствуют	данные отсутствуют
3849	778041.89	1319866.79	данные отсутствуют	данные отсутствуют
3850	778062.78	1319855.15	данные отсутствуют	данные отсутствуют
3851	778082.48	1319844.83	данные отсутствуют	данные отсутствуют
3852	778100.76	1319838.08	данные отсутствуют	данные отсутствуют
Государственный регистратор				ФГИС ЕГРН
полное наименование должности			подпись	инициалы, фамилия

М.П.

<b>Земельный участок</b>			
(вид объекта недвижимости)			
Лист № ____ Раздела <b>4.2</b>	Всего листов раздела <b>4.2</b> : ____	Всего разделов: ____	Всего листов выписки: ____
<b>30.09.2021 № 99/2021/420869168</b>			
Кадастровый номер:		<b>02:17:000000:70 (единое землепользование)</b>	

Номер точки	Координаты, м		Описание закрепления на местности	Средняя квадратическая погрешность определения координат характерных точек границы части земельного участка, м
	X	Y		
1	2	3	4	5
3853	778116.93	1319834.71	данные отсутствуют	данные отсутствуют
3854	778133.17	1319833.25	данные отсутствуют	данные отсутствуют
3855	778149.68	1319833.21	данные отсутствуют	данные отсутствуют
3856	778165.98	1319835.89	данные отсутствуют	данные отсутствуют
3857	778186.98	1319842.99	данные отсутствуют	данные отсутствуют
3858	778206.07	1319830.85	данные отсутствуют	данные отсутствуют
3859	778234.29	1319819.92	данные отсутствуют	данные отсутствуют
3860	778251.71	1319815.32	данные отсутствуют	данные отсутствуют
3861	778273.02	1319811.95	данные отсутствуют	данные отсутствуют
3862	778292.45	1319799.71	данные отсутствуют	данные отсутствуют
3863	778306.32	1319790.74	данные отсутствуют	данные отсутствуют
3864	778334.98	1319778.67	данные отсутствуют	данные отсутствуют
3865	778350.01	1319760.83	данные отсутствуют	данные отсутствуют
3866	778361.26	1319748.74	данные отсутствуют	данные отсутствуют
3867	778374.35	1319738.67	данные отсутствуют	данные отсутствуют
3868	778385.34	1319733.2	данные отсутствуют	данные отсутствуют
3869	778531.67	1319699.35	данные отсутствуют	данные отсутствуют
Государственный регистратор				ФГИС ЕГРН
полное наименование должности			подпись	инициалы, фамилия

М.П.



<b>Земельный участок</b>			
(вид объекта недвижимости)			
Лист № ____ Раздела <b>4.2</b>	Всего листов раздела <b>4.2</b> : ____	Всего разделов: ____	Всего листов выписки: ____
<b>30.09.2021 № 99/2021/420869168</b>			
Кадастровый номер:		<b>02:17:000000:70 (единое землепользование)</b>	

Номер точки	Координаты, м		Описание закрепления на местности	Средняя квадратическая погрешность определения координат характерных точек границы части земельного участка, м
	X	Y		
1	2	3	4	5
3870	778533.59	1319699.33	данные отсутствуют	данные отсутствуют
3871	778638.18	1319727.7	данные отсутствуют	данные отсутствуют
3872	778642.21	1319730.09	данные отсутствуют	данные отсутствуют
3873	778664.48	1319733.26	данные отсутствуют	данные отсутствуют
3874	778681.41	1319731.63	данные отсутствуют	данные отсутствуют
3875	779310.1	1318770.75	данные отсутствуют	данные отсутствуют
3876	779316.95	1318755.32	данные отсутствуют	данные отсутствуют
3877	779330.57	1318731.53	данные отсутствуют	данные отсутствуют
3878	779340.16	1318718.09	данные отсутствуют	данные отсутствуют
3879	779341.33	1318716.91	данные отсутствуют	данные отсутствуют
3880	779465.16	1318655.92	данные отсутствуют	данные отсутствуют
3881	779469.29	1318652.6	данные отсутствуют	данные отсутствуют
3882	779476.34	1318637.66	данные отсутствуют	данные отсутствуют
3883	779485.8	1318623.99	данные отсутствуют	данные отсутствуют
3884	779496.8	1318612.2	данные отсутствуют	данные отсутствуют
3885	777267.12	1320017.57	данные отсутствуют	данные отсутствуют
3885	777267.12	1320017.57	данные отсутствуют	данные отсутствуют

Государственный регистратор		ФГИС ЕГРН
полное наименование должности	подпись	инициалы, фамилия

М.П.

<b>Земельный участок</b>			
(вид объекта недвижимости)			
Лист № ____ Раздела <b>4.2</b>	Всего листов раздела <b>4.2</b> : ____	Всего разделов: ____	Всего листов выписки: ____
<b>30.09.2021 № 99/2021/420869168</b>			
Кадастровый номер:		<b>02:17:000000:70 (единое землепользование)</b>	

Номер точки	Координаты, м		Описание закрепления на местности	Средняя квадратическая погрешность определения координат характерных точек границы части земельного участка, м
	X	Y		
1	2	3	4	5
3886	777269.76	1320018.96	данные отсутствуют	данные отсутствуют
3886	777269.76	1320018.96	данные отсутствуют	данные отсутствуют
3887	777360.48	1320013.27	данные отсутствуют	данные отсутствуют
3887	777360.48	1320013.27	данные отсутствуют	данные отсутствуют
3888	777345.44	1320010.65	данные отсутствуют	данные отсутствуют
3888	777345.44	1320010.65	данные отсутствуют	данные отсутствуют
3889	777351.99	1320010.24	данные отсутствуют	данные отсутствуют
3889	777351.99	1320010.24	данные отсутствуют	данные отсутствуют
3890	777540.48	1319982.88	данные отсутствуют	данные отсутствуют
3890	777540.48	1319982.88	данные отсутствуют	данные отсутствуют
3891	777546.37	1319982.42	данные отсутствуют	данные отсутствуют
3891	777546.37	1319982.42	данные отсутствуют	данные отсутствуют
3892	777552.64	1319985.21	данные отсутствуют	данные отсутствуют
3892	777552.64	1319985.21	данные отсутствуют	данные отсутствуют
3893	777533.93	1319987.46	данные отсутствуют	данные отсутствуют
3893	777533.93	1319987.46	данные отсутствуют	данные отсутствуют
3894	777253.18	1319981.16	данные отсутствуют	данные отсутствуют

Государственный регистратор		ФГИС ЕГРН
полное наименование должности	подпись	инициалы, фамилия

М.П.

<b>Земельный участок</b>			
(вид объекта недвижимости)			
Лист № ____ Раздела <b>4.2</b>	Всего листов раздела <b>4.2</b> : ____	Всего разделов: ____	Всего листов выписки: ____
<b>30.09.2021 № 99/2021/420869168</b>			
Кадастровый номер:		<b>02:17:000000:70 (единое землепользование)</b>	

Номер точки	Координаты, м		Описание закрепления на местности	Средняя квадратическая погрешность определения координат характерных точек границы части земельного участка, м
	X	Y		
1	2	3	4	5
3894	777253.18	1319981.16	данные отсутствуют	данные отсутствуют
3895	777248.83	1319986.09	данные отсутствуют	данные отсутствуют
3895	777248.83	1319986.09	данные отсутствуют	данные отсутствуют
3896	777248.5	1319986.9	данные отсутствуют	данные отсутствуют
3896	777248.5	1319986.9	данные отсутствуют	данные отсутствуют
3897	777240.59	1319963.99	данные отсутствуют	данные отсутствуют
3897	777240.59	1319963.99	данные отсутствуют	данные отсутствуют
3898	777243.13	1319963.81	данные отсутствуют	данные отсутствуют
3898	777243.13	1319963.81	данные отсутствуют	данные отсутствуют
3899	777254.91	1319963.29	данные отсутствуют	данные отсутствуют
3899	777254.91	1319963.29	данные отсутствуют	данные отсутствуют
3900	777261.37	1319971.37	данные отсутствуют	данные отсутствуют
3900	777261.37	1319971.37	данные отсутствуют	данные отсутствуют
3901	777261.2	1319975.44	данные отсутствуют	данные отсутствуют
3901	777261.2	1319975.44	данные отсутствуют	данные отсутствуют
3902	778162.2	1319950.94	данные отсутствуют	данные отсутствуют
3902	778162.2	1319950.94	данные отсутствуют	данные отсутствуют
Государственный регистратор				ФГИС ЕГРН
полное наименование должности			подпись	инициалы, фамилия

М.П.

Раздел 4.2

Выписка из Единого государственного реестра недвижимости об объекте недвижимости  
Сведения о частях земельного участка

<b>Земельный участок</b>			
(вид объекта недвижимости)			
Лист № ____ Раздела <b>4.2</b>	Всего листов раздела <b>4.2</b> : ____	Всего разделов: ____	Всего листов выписки: ____
<b>30.09.2021 № 99/2021/420869168</b>			
Кадастровый номер:		<b>02:17:000000:70 (единое землепользование)</b>	

Номер точки	Координаты, м		Описание закрепления на местности	Средняя квадратическая погрешность определения координат характерных точек границы части земельного участка, м
	X	Y		
1	2	3	4	5
3903	778164.59	1319954.9	данные отсутствуют	данные отсутствуют
3903	778164.59	1319954.9	данные отсутствуют	данные отсутствуют
3904	778157.93	1319947.59	данные отсутствуют	данные отсутствуют
3904	778157.93	1319947.59	данные отсутствуют	данные отсутствуют
3905	778135.44	1319939.37	данные отсутствуют	данные отсутствуют
3905	778135.44	1319939.37	данные отсутствуют	данные отсутствуют
3906	778141.42	1319938.92	данные отсутствуют	данные отсутствуют
3906	778141.42	1319938.92	данные отсутствуют	данные отсутствуют
3907	778152.26	1319943.14	данные отсутствуют	данные отсутствуют
3907	778152.26	1319943.14	данные отсутствуют	данные отсутствуют
3908	778156.67	1319946.6	данные отсутствуют	данные отсутствуют
3908	778156.67	1319946.6	данные отсутствуют	данные отсутствуют
3909	777846.55	1319919.73	данные отсутствуют	данные отсутствуют
3909	777846.55	1319919.73	данные отсутствуют	данные отсутствуют
3910	777852.77	1319922.9	данные отсутствуют	данные отсутствуют
3910	777852.77	1319922.9	данные отсутствуют	данные отсутствуют
3911	777844.69	1319918.88	данные отсутствуют	данные отсутствуют
Государственный регистратор				ФГИС ЕГРН
полное наименование должности			подпись	инициалы, фамилия

М.П.

<b>Земельный участок</b>			
(вид объекта недвижимости)			
Лист № ____ Раздела <b>4.2</b>	Всего листов раздела <b>4.2</b> : ____	Всего разделов: ____	Всего листов выписки: ____
<b>30.09.2021 № 99/2021/420869168</b>			
Кадастровый номер:		<b>02:17:000000:70 (единое землепользование)</b>	

Номер точки	Координаты, м		Описание закрепления на местности	Средняя квадратическая погрешность определения координат характерных точек границы части земельного участка, м
	X	Y		
1	2	3	4	5
3911	777844.69	1319918.88	данные отсутствуют	данные отсутствуют
3912	777701.03	1319880.36	данные отсутствуют	данные отсутствуют
3912	777701.03	1319880.36	данные отсутствуют	данные отсутствуют
3913	777701.94	1319880.91	данные отсутствуют	данные отсутствуют
3913	777701.94	1319880.91	данные отсутствуют	данные отсутствуют
3914	777703.84	1319881.74	данные отсутствуют	данные отсутствуют
3914	777703.84	1319881.74	данные отсутствуют	данные отсутствуют
3915	778590.95	1319849.71	данные отсутствуют	данные отсутствуют
3915	778590.95	1319849.71	данные отсутствуют	данные отсутствуют
3916	778580.01	1319816.38	данные отсутствуют	данные отсутствуют
3916	778580.01	1319816.38	данные отсутствуют	данные отсутствуют
3917	778581.3	1319816.88	данные отсутствуют	данные отсутствуют
3917	778581.3	1319816.88	данные отсутствуют	данные отсутствуют
3918	778588.29	1319825.93	данные отсутствуют	данные отсутствуют
3918	778588.29	1319825.93	данные отсутствуют	данные отсутствуют
3919	778589.7	1319830.66	данные отсутствуют	данные отсутствуют
3919	778589.7	1319830.66	данные отсутствуют	данные отсутствуют
Государственный регистратор				ФГИС ЕГРН
полное наименование должности			подпись	инициалы, фамилия

М.П.

<b>Земельный участок</b>			
(вид объекта недвижимости)			
Лист № ____ Раздела <b>4.2</b>	Всего листов раздела <b>4.2</b> : ____	Всего разделов: ____	Всего листов выписки: ____
<b>30.09.2021 № 99/2021/420869168</b>			
Кадастровый номер:		<b>02:17:000000:70 (единое землепользование)</b>	

Номер точки	Координаты, м		Описание закрепления на местности	Средняя квадратическая погрешность определения координат характерных точек границы части земельного участка, м
	X	Y		
1	2	3	4	5
3920	778588.95	1319841.45	данные отсутствуют	данные отсутствуют
3920	778588.95	1319841.45	данные отсутствуют	данные отсутствуют
3921	778375.49	1319809.38	данные отсутствуют	данные отсутствуют
3922	777207.32	1319914.44	данные отсутствуют	данные отсутствуют
3923	777212.18	1319912.09	данные отсутствуют	данные отсутствуют
3924	777224.23	1319909.33	данные отсутствуют	данные отсутствуют
3925	777238.12	1319908.03	данные отсутствуют	данные отсутствуют
3926	777253.97	1319907.28	данные отсутствуют	данные отсутствуют
3927	777266.3	1319908.27	данные отсутствуют	данные отсутствуют
3928	777278.37	1319912.18	данные отсутствуют	данные отсутствуют
3929	777288.99	1319918.52	данные отсутствуют	данные отсутствуют
3930	777297.14	1319926.54	данные отсутствуют	данные отсутствуют
3931	777305.67	1319937.11	данные отсутствуют	данные отсутствуют
3932	777312.19	1319947.62	данные отсутствуют	данные отсутствуют
3933	777318.65	1319957.66	данные отсутствуют	данные отсутствуют
3934	777329.4	1319955.7	данные отсутствуют	данные отсутствуют
3935	777348.72	1319954.34	данные отсутствуют	данные отсутствуют
Государственный регистратор				ФГИС ЕГРН
полное наименование должности			подпись	инициалы, фамилия

М.П.

<b>Земельный участок</b>			
(вид объекта недвижимости)			
Лист № ____ Раздела <b>4.2</b>	Всего листов раздела <b>4.2</b> : ____	Всего разделов: ____	Всего листов выписки: ____
<b>30.09.2021 № 99/2021/420869168</b>			
Кадастровый номер:		<b>02:17:000000:70 (единое землепользование)</b>	

Номер точки	Координаты, м		Описание закрепления на местности	Средняя квадратическая погрешность определения координат характерных точек границы части земельного участка, м
	X	Y		
1	2	3	4	5
3936	777361.07	1319955.01	данные отсутствуют	данные отсутствуют
3937	777380.16	1319960.6	данные отсутствуют	данные отсутствуют
3938	777393.54	1319953.11	данные отсутствуют	данные отсутствуют
3939	777405	1319948.46	данные отсутствуют	данные отсутствуют
3940	777422.03	1319945.89	данные отсутствуют	данные отсутствуют
3941	777434.4	1319945.92	данные отсутствуют	данные отсутствуют
3942	777447.85	1319949.34	данные отсутствуют	данные отсутствуют
3943	777458.79	1319955.11	данные отсутствуют	данные отсутствуют
3944	777470.67	1319964.61	данные отсутствуют	данные отсутствуют
3945	777478.4	1319955.93	данные отсутствуют	данные отсутствуют
3946	777488.31	1319948.53	данные отсутствуют	данные отсутствуют
3947	777498.58	1319943.88	данные отсутствуют	данные отсутствуют
3948	777509.03	1319936.53	данные отсутствуют	данные отсутствуют
3949	777519.96	1319930.75	данные отсутствуют	данные отсутствуют
3950	777531.61	1319927.86	данные отсутствуют	данные отсутствуют
3951	777544.76	1319926.42	данные отсутствуют	данные отсутствуют
3952	777557.08	1319927.46	данные отсутствуют	данные отсутствуют
Государственный регистратор				ФГИС ЕГРН
полное наименование должности			подпись	инициалы, фамилия

М.П.

Раздел 4.2

Выписка из Единого государственного реестра недвижимости об объекте недвижимости  
Сведения о частях земельного участка

<b>Земельный участок</b>			
(вид объекта недвижимости)			
Лист № ____ Раздела <b>4.2</b>	Всего листов раздела <b>4.2</b> : ____	Всего разделов: ____	Всего листов выписки: ____
<b>30.09.2021 № 99/2021/420869168</b>			
Кадастровый номер:		<b>02:17:000000:70 (единое землепользование)</b>	

Номер точки	Координаты, м		Описание закрепления на местности	Средняя квадратическая погрешность определения координат характерных точек границы части земельного участка, м
	X	Y		
1	2	3	4	5
3953	777573.49	1319924.14	данные отсутствуют	данные отсутствуют
3954	777585.74	1319922.42	данные отсутствуют	данные отсутствуют
3955	777598.48	1319923.63	данные отсутствуют	данные отсутствуют
3956	777590.71	1319906.83	данные отсутствуют	данные отсутствуют
3957	777585.73	1319895.52	данные отсутствуют	данные отсутствуют
3958	777583.67	1319883.32	данные отсутствуют	данные отсутствуют
3959	777583.24	1319869.2	данные отсутствуют	данные отсутствуют
3960	777585.27	1319857	данные отсутствуют	данные отсутствуют
3961	777592.19	1319840.04	данные отсутствуют	данные отсутствуют
3962	777598.45	1319829.37	данные отсутствуют	данные отсутствуют
3963	777607.99	1319819.63	данные отсутствуют	данные отсутствуют
3964	777618.45	1319813.03	данные отсутствуют	данные отсутствуют
3965	777633.46	1319807.86	данные отсутствуют	данные отсутствуют
3966	777644.24	1319805.76	данные отсутствуют	данные отсутствуют
3967	777656.21	1319804.77	данные отсутствуют	данные отсутствуют
3968	777668.57	1319805.28	данные отсутствуют	данные отсутствуют
3969	777694.35	1319812.71	данные отсутствуют	данные отсутствуют
Государственный регистратор				ФГИС ЕГРН
полное наименование должности			подпись	инициалы, фамилия

М.П.

Земельный участок				
(вид объекта недвижимости)				
Лист № ____ Раздела <b>4.2</b>		Всего листов раздела <b>4.2</b> : ____		Всего разделов: ____
30.09.2021 № 99/2021/420869168				
Кадастровый номер:			02:17:000000:70 (единое землепользование)	
Номер точки	Координаты, м		Описание закрепления на местности	Средняя квадратическая погрешность определения координат характерных точек границы части земельного участка, м
	X	Y		
1	2	3	4	5
3970	777705.57	1319817.72	данные отсутствуют	данные отсутствуют
3971	777727.92	1319831.2	данные отсутствуют	данные отсутствуют
3972	777749.11	1319830.99	данные отсутствуют	данные отсутствуют
3973	777764.34	1319829.68	данные отсутствуют	данные отсутствуют
3974	777782.55	1319830.16	данные отсутствуют	данные отсутствуют
3975	777794.73	1319832.27	данные отсутствуют	данные отсутствуют
3976	777813.23	1319839.72	данные отсутствуют	данные отсутствуют
3977	777823.97	1319845.86	данные отсутствуют	данные отсутствуют
3978	777833.36	1319853.06	данные отсутствуют	данные отсутствуют
3979	777847.02	1319858.45	данные отсутствуют	данные отсутствуют
3980	777869.89	1319868.82	данные отсутствуют	данные отсутствуют
3981	777882.62	1319875.28	данные отсутствуют	данные отсутствуют
3982	777892.51	1319879.17	данные отсутствуют	данные отсутствуют
3983	777912.64	1319889.91	данные отсутствуют	данные отсутствуют
3984	777927.06	1319899.97	данные отсутствуют	данные отсутствуют
3985	777938.45	1319894.61	данные отсутствуют	данные отсутствуют
3986	777950.56	1319892.09	данные отсутствуют	данные отсутствуют
Государственный регистратор				ФГИС ЕГРН
полное наименование должности			подпись	инициалы, фамилия

М.П.

Раздел 4.2

Выписка из Единого государственного реестра недвижимости об объекте недвижимости  
Сведения о частях земельного участка

Земельный участок				
(вид объекта недвижимости)				
Лист № ____ Раздела <b>4.2</b>		Всего листов раздела <b>4.2</b> : ____		Всего разделов: ____
30.09.2021 № 99/2021/420869168				
Кадастровый номер:			02:17:000000:70 (единое землепользование)	
Номер точки	Координаты, м		Описание закрепления на местности	Средняя квадратическая погрешность определения координат характерных точек границы части земельного участка, м
	X	Y		
1	2	3	4	5
3987	777963.44	1319891.13	данные отсутствуют	данные отсутствуют
3988	777975.8	1319891.74	данные отсутствуют	данные отсутствуют
3989	777996.61	1319898.28	данные отсутствуют	данные отсутствуют
3990	778007.71	1319903.74	данные отсутствуют	данные отсутствуют
3991	778017.38	1319911.28	данные отсутствуют	данные отсутствуют
3992	778033.15	1319917.63	данные отсутствуют	данные отсутствуют
3993	778048.24	1319922.18	данные отсутствуют	данные отсутствуют
3994	778073.71	1319908.32	данные отсутствуют	данные отсутствуют
3995	778090.76	1319896.58	данные отсутствуют	данные отсутствуют
3996	778100.61	1319891.42	данные отсутствуют	данные отсутствуют
3997	778111.07	1319887.35	данные отсутствуют	данные отсутствуют
3998	778123.06	1319884.33	данные отсутствуют	данные отсутствуют
3999	778137.41	1319883.07	данные отсутствуют	данные отсутствуют
4000	778149.77	1319883.55	данные отсутствуют	данные отсутствуют
4001	778172	1319890.74	данные отсутствуют	данные отсутствуют
4002	778183	1319896.39	данные отсутствуют	данные отсутствуют
4003	778198.26	1319896.55	данные отсутствуют	данные отсутствуют
Государственный регистратор				ФГИС ЕГРН
полное наименование должности			подпись	инициалы, фамилия

М.П.

<b>Земельный участок</b>			
(вид объекта недвижимости)			
Лист № ____ Раздела <b>4.2</b>	Всего листов раздела <b>4.2</b> : ____	Всего разделов: ____	Всего листов выписки: ____
<b>30.09.2021 № 99/2021/420869168</b>			
Кадастровый номер:		<b>02:17:000000:70 (единое землепользование)</b>	

Номер точки	Координаты, м		Описание закрепления на местности	Средняя квадратическая погрешность определения координат характерных точек границы части земельного участка, м
	X	Y		
1	2	3	4	5
4004	778221.26	1319879.9	данные отсутствуют	данные отсутствуют
4005	778232.1	1319873.94	данные отсутствуют	данные отсутствуют
4006	778251.36	1319866.92	данные отсутствуют	данные отсутствуют
4007	778274.52	1319862.16	данные отсутствуют	данные отсутствуют
4008	778284.87	1319861.5	данные отсутствуют	данные отсутствуют
4009	778303.37	1319861.77	данные отсутствуют	данные отсутствуют
4010	778314.18	1319848.02	данные отсутствуют	данные отсутствуют
4011	778322.97	1319839.31	данные отсутствуют	данные отсутствуют
4012	778333.63	1319833.03	данные отсутствуют	данные отсутствуют
4013	778353.44	1319825.13	данные отсутствуют	данные отсутствуют
4014	778366.82	1319821.2	данные отсутствуют	данные отсутствуют
4015	778372.71	1319812.93	данные отсутствуют	данные отсутствуют
4016	780825.61	1319033.87	данные отсутствуют	данные отсутствуют
4017	779010.59	1319513.07	данные отсутствуют	данные отсутствуют
4018	779011.43	1319511.19	данные отсутствуют	данные отсутствуют
4019	779015.72	1319499.59	данные отсутствуют	данные отсутствуют
4020	779025.12	1319485.19	данные отсутствуют	данные отсутствуют
Государственный регистратор				ФГИС ЕГРН
полное наименование должности			подпись	инициалы, фамилия

М.П.

Раздел 4.2

Выписка из Единого государственного реестра недвижимости об объекте недвижимости  
Сведения о частях земельного участка

<b>Земельный участок</b>			
(вид объекта недвижимости)			
Лист № ____ Раздела <b>4.2</b>	Всего листов раздела <b>4.2</b> : ____	Всего разделов: ____	Всего листов выписки: ____
<b>30.09.2021 № 99/2021/420869168</b>			
Кадастровый номер:		<b>02:17:000000:70 (единое землепользование)</b>	

Номер точки	Координаты, м		Описание закрепления на местности	Средняя квадратическая погрешность определения координат характерных точек границы части земельного участка, м
	X	Y		
1	2	3	4	5
4021	779033.32	1319475.92	данные отсутствуют	данные отсутствуют
4022	779037.9	1319472.79	данные отсутствуют	данные отсутствуют
4023	779056.08	1319464.07	данные отсутствуют	данные отсутствуют
4024	779062.72	1319461.49	данные отсутствуют	данные отсутствуют
4025	779071.09	1319455.51	данные отсутствуют	данные отсутствуют
4026	779080.39	1319450.27	данные отсутствуют	данные отсутствуют
4027	779097.01	1319443.12	данные отсутствуют	данные отсутствуют
4028	779112.06	1319431.94	данные отсутствуют	данные отсутствуют
4029	779127.34	1319420.29	данные отсутствуют	данные отсутствуют
4030	779143.86	1319405.64	данные отсутствуют	данные отсутствуют
4031	779161.21	1319390.66	данные отсутствуют	данные отсутствуют
4032	779170.06	1319384.55	данные отсутствуют	данные отсутствуют
4033	779164.88	1319374.74	данные отсутствуют	данные отсутствуют
4034	779158.57	1319365.71	данные отсутствуют	данные отсутствуют
4035	779153.78	1319354.31	данные отсутствуют	данные отсутствуют
4036	779151.23	1319343.98	данные отсутствуют	данные отсутствуют
4037	779150.6	1319331.62	данные отсутствуют	данные отсутствуют
Государственный регистратор				ФГИС ЕГРН
полное наименование должности			подпись	инициалы, фамилия

М.П.

<b>Земельный участок</b>			
(вид объекта недвижимости)			
Лист № ____ Раздела <b>4.2</b>	Всего листов раздела <b>4.2</b> : ____	Всего разделов: ____	Всего листов выписки: ____
<b>30.09.2021 № 99/2021/420869168</b>			
Кадастровый номер:		<b>02:17:000000:70 (единое землепользование)</b>	

Номер точки	Координаты, м		Описание закрепления на местности	Средняя квадратическая погрешность определения координат характерных точек границы части земельного участка, м
	X	Y		
1	2	3	4	5
4038	779152.15	1319318.38	данные отсутствуют	данные отсутствуют
4039	779155.58	1319307.43	данные отсутствуют	данные отсутствуют
4040	779161.62	1319293.84	данные отсутствуют	данные отсутствуют
4041	779168	1319283.25	данные отсутствуют	данные отсутствуют
4042	779175.56	1319274.79	данные отсутствуют	данные отсутствуют
4043	779173.36	1319262.62	данные отсутствуют	данные отсутствуют
4044	779174.57	1319239.47	данные отсутствуют	данные отсутствуют
4045	779176.94	1319227.33	данные отсутствуют	данные отсутствуют
4046	779181.54	1319215.69	данные отсутствуют	данные отсутствуют
4047	779176.54	1319202.74	данные отсутствуют	данные отсутствуют
4048	779173.83	1319192.65	данные отсутствуют	данные отсутствуют
4049	779167.97	1319183.87	данные отсутствуют	данные отсутствуют
4050	779155.87	1319178.1	данные отсутствуют	данные отсутствуют
4051	779144.78	1319170.5	данные отсутствуют	данные отсутствуют
4052	779136.56	1319163.18	данные отсутствуют	данные отсутствуют
4053	779312.16	1318984.07	данные отсутствуют	данные отсутствуют
4054	779325.04	1318979.77	данные отсутствуют	данные отсутствуют
Государственный регистратор				ФГИС ЕГРН
полное наименование должности			подпись	инициалы, фамилия

М.П.

<b>Земельный участок</b>			
(вид объекта недвижимости)			
Лист № ____ Раздела <b>4.2</b>	Всего листов раздела <b>4.2</b> : ____	Всего разделов: ____	Всего листов выписки: ____
<b>30.09.2021 № 99/2021/420869168</b>			
Кадастровый номер:		<b>02:17:000000:70 (единое землепользование)</b>	

Номер точки	Координаты, м		Описание закрепления на местности	Средняя квадратическая погрешность определения координат характерных точек границы части земельного участка, м
	X	Y		
1	2	3	4	5
4055	779324.46	1318969.33	данные отсутствуют	данные отсутствуют
4056	779320.62	1318961.87	данные отсутствуют	данные отсутствуют
4057	779356.1	1318823.43	данные отсутствуют	данные отсутствуют
4058	779354.61	1318817.96	данные отсутствуют	данные отсутствуют
4059	779353.42	1318805.53	данные отсутствуют	данные отсутствуют
4060	779355.17	1318793.28	данные отсутствуют	данные отсутствуют
4061	779362.18	1318776.65	данные отсутствуют	данные отсутствуют
4062	779368.14	1318766.4	данные отсутствуют	данные отсутствуют
4063	779438.59	1318728.5	данные отсутствуют	данные отсутствуют
4064	779445.19	1318729.17	данные отсутствуют	данные отсутствуют
4065	779459.57	1318719.49	данные отсутствуют	данные отсутствуют
4066	779475.52	1318710.51	данные отсутствуют	данные отсутствуют
4067	779487.11	1318706.2	данные отсутствуют	данные отсутствуют
4068	779501.31	1318704.14	данные отсутствуют	данные отсутствуют
4069	779508.79	1318697.38	данные отсутствуют	данные отсутствуют
4070	779511.49	1318685.93	данные отсутствуют	данные отсутствуют
4071	779514.83	1318674.05	данные отсутствуют	данные отсутствуют
Государственный регистратор				ФГИС ЕГРН
полное наименование должности			подпись	инициалы, фамилия

М.П.

<b>Земельный участок</b>			
(вид объекта недвижимости)			
Лист № ____ Раздела <b>4.2</b>	Всего листов раздела <b>4.2</b> : ____	Всего разделов: ____	Всего листов выписки: ____
<b>30.09.2021 № 99/2021/420869168</b>			
Кадастровый номер:		<b>02:17:000000:70 (единое землепользование)</b>	

Номер точки	Координаты, м		Описание закрепления на местности	Средняя квадратическая погрешность определения координат характерных точек границы части земельного участка, м
	X	Y		
1	2	3	4	5
4072	779519.64	1318662.66	данные отсутствуют	данные отсутствуют
4073	779527.74	1318651.83	данные отсутствуют	данные отсутствуют
4074	779528.7	1318651.03	данные отсутствуют	данные отсутствуют
4075	779659.37	1318630.07	данные отсутствуют	данные отсутствуют
4076	779666.51	1318629.55	данные отсутствуют	данные отсутствуют
4077	779687.35	1318625.91	данные отсутствуют	данные отсутствуют
4078	779715.41	1318622.8	данные отсутствуют	данные отсутствуют
4079	779753.39	1318625.05	данные отсутствуют	данные отсутствуют
4080	779778.76	1318624.58	данные отсутствуют	данные отсутствуют
4081	779792.01	1318619.25	данные отсутствуют	данные отсутствуют
4082	779819.77	1318608.81	данные отсутствуют	данные отсутствуют
4083	779831.84	1318606.08	данные отсутствуют	данные отсутствуют
4084	779846.89	1318605.68	данные отсутствуют	данные отсутствуют
4085	779870.67	1318604.3	данные отсутствуют	данные отсутствуют
4086	779883.01	1318605.12	данные отсутствуют	данные отсутствуют
4087	779885.22	1318605.68	данные отсутствуют	данные отсутствуют
4088	779971.38	1318648.67	данные отсутствуют	данные отсутствуют
Государственный регистратор				ФГИС ЕГРН
полное наименование должности			подпись	инициалы, фамилия

М.П.

Раздел 4.2

Выписка из Единого государственного реестра недвижимости об объекте недвижимости  
Сведения о частях земельного участка

<b>Земельный участок</b>			
(вид объекта недвижимости)			
Лист № ____ Раздела <b>4.2</b>	Всего листов раздела <b>4.2</b> : ____	Всего разделов: ____	Всего листов выписки: ____
<b>30.09.2021 № 99/2021/420869168</b>			
Кадастровый номер:		<b>02:17:000000:70 (единое землепользование)</b>	

Номер точки	Координаты, м		Описание закрепления на местности	Средняя квадратическая погрешность определения координат характерных точек границы части земельного участка, м
	X	Y		
1	2	3	4	5
4089	779974.63	1318651.23	данные отсутствуют	данные отсутствуют
4090	779981.83	1318658.17	данные отсутствуют	данные отсутствуют
4091	779992.42	1318670.64	данные отсутствуют	данные отсутствуют
4092	780015.24	1318691.14	данные отсутствуют	данные отсутствуют
4093	780023.07	1318700.05	данные отсутствуют	данные отсутствуют
4094	780029.46	1318709.37	данные отсутствуют	данные отсутствуют
4095	780031.93	1318837.72	данные отсутствуют	данные отсутствуют
4096	780030.54	1318840.72	данные отсутствуют	данные отсутствуют
4097	780023.99	1318851.22	данные отсутствуют	данные отсутствуют
4098	780059.59	1318862.17	данные отсутствуют	данные отсутствуют
4099	780070.02	1318865.82	данные отсутствуют	данные отсутствуют
4100	780088.61	1318874.74	данные отсутствуют	данные отсутствуют
4101	780100.65	1318877.37	данные отсутствуют	данные отсутствуют
4102	780127.5	1318874.59	данные отсутствуют	данные отсутствуют
4103	780157.44	1318876	данные отсутствуют	данные отсутствуют
4104	780187.55	1318880.13	данные отсутствуют	данные отсутствуют
4105	780214.07	1318883.48	данные отсутствуют	данные отсутствуют
Государственный регистратор				ФГИС ЕГРН
полное наименование должности			подпись	инициалы, фамилия

М.П.



<b>Земельный участок</b>			
(вид объекта недвижимости)			
Лист № ____ Раздела <b>4.2</b>	Всего листов раздела <b>4.2</b> : ____	Всего разделов: ____	Всего листов выписки: ____
<b>30.09.2021 № 99/2021/420869168</b>			
Кадастровый номер:		<b>02:17:000000:70 (единое землепользование)</b>	

Номер точки	Координаты, м		Описание закрепления на местности	Средняя квадратическая погрешность определения координат характерных точек границы части земельного участка, м
	X	Y		
1	2	3	4	5
4106	780226.67	1318884.78	данные отсутствуют	данные отсутствуют
4107	780231.77	1318883.64	данные отсутствуют	данные отсутствуют
4108	780392	1318912.47	данные отсутствуют	данные отсутствуют
4109	780392.05	1318912.49	данные отсутствуют	данные отсутствуют
4110	780402.73	1318918.72	данные отсутствуют	данные отсутствуют
4111	780411.38	1318927.16	данные отсутствуют	данные отсутствуют
4112	780421.39	1318939.62	данные отсутствуют	данные отсутствуют
4113	780427.88	1318950.14	данные отсутствуют	данные отсутствуют
4114	780431.6	1318961.94	данные отсутствуют	данные отсутствуют
4115	780434.8	1318981.62	данные отсутствуют	данные отсутствуют
4116	780435.26	1318993.98	данные отсутствуют	данные отсутствуют
4117	780433.39	1319003.85	данные отсутствуют	данные отсутствуют
4118	780429.91	1319015.59	данные отсутствуют	данные отсутствуют
4119	780424.95	1319026.92	данные отсутствуют	данные отсутствуют
4120	780417.37	1319036.69	данные отсутствуют	данные отсутствуют
4121	780389.38	1319058.42	данные отсутствуют	данные отсутствуют
4122	780377.76	1319065.95	данные отсутствуют	данные отсутствуют

Государственный регистратор		ФГИС ЕГРН
полное наименование должности	подпись	инициалы, фамилия

М.П.

<b>Земельный участок</b>			
(вид объекта недвижимости)			
Лист № ____ Раздела <b>4.2</b>	Всего листов раздела <b>4.2</b> : ____	Всего разделов: ____	Всего листов выписки: ____
<b>30.09.2021 № 99/2021/420869168</b>			
Кадастровый номер:		<b>02:17:000000:70 (единое землепользование)</b>	

Номер точки	Координаты, м		Описание закрепления на местности	Средняя квадратическая погрешность определения координат характерных точек границы части земельного участка, м
	X	Y		
1	2	3	4	5
4123	780368.13	1319070.66	данные отсутствуют	данные отсутствуют
4124	780370.05	1319081.01	данные отсутствуют	данные отсутствуют
4125	780378.7	1319094.07	данные отсутствуют	данные отсутствуют
4126	780389.32	1319085.86	данные отсутствуют	данные отсутствуют
4127	780399.97	1319079.56	данные отсутствуют	данные отсутствуют
4128	780424.94	1319072.94	данные отсутствуют	данные отсутствуют
4129	780437.25	1319071.67	данные отсутствуют	данные отсутствуют
4130	780462.73	1319075.1	данные отсутствуют	данные отсутствуют
4131	780473.88	1319078.13	данные отсутствуют	данные отсутствуют
4132	780506.26	1319091.11	данные отсутствуют	данные отсутствуют
4133	780537.5	1319093.14	данные отсутствуют	данные отсутствуют
4134	780547.85	1319093.89	данные отсутствуют	данные отсутствуют
4135	780559.63	1319079.56	данные отсутствуют	данные отсутствуют
4136	780568.44	1319070.88	данные отсутствуют	данные отсутствуют
4137	780586.04	1319060.52	данные отсутствуют	данные отсутствуют
4138	780597.52	1319055.91	данные отсутствуют	данные отсутствуют
4139	780625.17	1319052.93	данные отсутствуют	данные отсутствуют

Государственный регистратор		ФГИС ЕГРН
полное наименование должности	подпись	инициалы, фамилия

М.П.

<b>Земельный участок</b>			
(вид объекта недвижимости)			
Лист № ____ Раздела <b>4.2</b>	Всего листов раздела <b>4.2</b> : ____	Всего разделов: ____	Всего листов выписки: ____
<b>30.09.2021 № 99/2021/420869168</b>			
Кадастровый номер:		<b>02:17:000000:70 (единое землепользование)</b>	

Номер точки	Координаты, м		Описание закрепления на местности	Средняя квадратическая погрешность определения координат характерных точек границы части земельного участка, м
	X	Y		
1	2	3	4	5
4140	780637.53	1319053.48	данные отсутствуют	данные отсутствуют
4141	780660.2	1319060.47	данные отсутствуют	данные отсутствуют
4142	780686.17	1319073.68	данные отсутствуют	данные отсутствуют
4143	780706.36	1319081.86	данные отсутствуют	данные отсутствуют
4144	780729.86	1319094.18	данные отсутствуют	данные отсутствуют
4145	780757.08	1319112.63	данные отсутствуют	данные отсутствуют
4146	780757.81	1319100.41	данные отсутствуют	данные отсутствуют
4147	780760.89	1319088.43	данные отсутствуют	данные отсутствуют
4148	780766.5	1319078.02	данные отсутствуют	данные отсутствуют
4149	780775.78	1319064.82	данные отсутствуют	данные отсутствуют
4150	780784.09	1319055.66	данные отсутствуют	данные отсутствуют
4151	780795.73	1319046.25	данные отсутствуют	данные отсутствуют
4152	780806.24	1319039.73	данные отсутствуют	данные отсутствуют
4153	778957.95	1319536.12	данные отсутствуют	данные отсутствуют
4154	778377.29	1319807.09	данные отсутствуют	данные отсутствуют
4155	778389.3	1319791.75	данные отсутствуют	данные отсутствуют
4156	778398.09	1319783.06	данные отсутствуют	данные отсутствуют
Государственный регистратор				ФГИС ЕГРН
полное наименование должности			подпись	инициалы, фамилия

М.П.

Раздел 4.2

Выписка из Единого государственного реестра недвижимости об объекте недвижимости  
Сведения о частях земельного участка

<b>Земельный участок</b>			
(вид объекта недвижимости)			
Лист № ____ Раздела <b>4.2</b>	Всего листов раздела <b>4.2</b> : ____	Всего разделов: ____	Всего листов выписки: ____
<b>30.09.2021 № 99/2021/420869168</b>			
Кадастровый номер:		<b>02:17:000000:70 (единое землепользование)</b>	

Номер точки	Координаты, м		Описание закрепления на местности	Средняя квадратическая погрешность определения координат характерных точек границы части земельного участка, м
	X	Y		
1	2	3	4	5
4157	778407.51	1319777.34	данные отсутствуют	данные отсутствуют
4158	778427.49	1319768.05	данные отсутствуют	данные отсутствуют
4159	778439.26	1319764.26	данные отсутствуют	данные отсутствуют
4160	778450.19	1319763.42	данные отсутствуют	данные отсутствуют
4161	778468.96	1319764.03	данные отсутствуют	данные отсутствуют
4162	778481.18	1319765.95	данные отсутствуют	данные отсутствуют
4163	778491.58	1319766.45	данные отсутствуют	данные отсутствуют
4164	778501.1	1319760.74	данные отсутствуют	данные отсутствуют
4165	778517.05	1319753.44	данные отсутствуют	данные отсутствуют
4166	778528.85	1319749.72	данные отсутствуют	данные отсутствуют
4167	778540.42	1319748.75	данные отсутствуют	данные отсутствуют
4168	778552.68	1319750.4	данные отсутствуют	данные отсутствуют
4169	778568.4	1319752.85	данные отсутствуют	данные отсутствуют
4170	778580.52	1319755.32	данные отсутствуют	данные отсутствуют
4171	778594.63	1319761.98	данные отсутствуют	данные отсутствуют
4172	778606.13	1319766.63	данные отсутствуют	данные отсутствуют
4173	778616.5	1319773.37	данные отсутствуют	данные отсутствуют
Государственный регистратор				ФГИС ЕГРН
полное наименование должности			подпись	инициалы, фамилия

М.П.

<b>Земельный участок</b>			
(вид объекта недвижимости)			
Лист № ____ Раздела <b>4.2</b>	Всего листов раздела <b>4.2</b> : ____	Всего разделов: ____	Всего листов выписки: ____
<b>30.09.2021 № 99/2021/420869168</b>			
Кадастровый номер:		<b>02:17:000000:70 (единое землепользование)</b>	

Номер точки	Координаты, м		Описание закрепления на местности	Средняя квадратическая погрешность определения координат характерных точек границы части земельного участка, м
	X	Y		
1	2	3	4	5
4174	778628.78	1319786.76	данные отсутствуют	данные отсутствуют
4175	778642.34	1319783.78	данные отсутствуют	данные отсутствуют
4176	778654.65	1319782.64	данные отсутствуют	данные отсутствуют
4177	778666.87	1319784.55	данные отсутствуют	данные отсутствуют
4178	778682.14	1319790.36	данные отсутствуют	данные отсутствуют
4179	778693.14	1319781.83	данные отсутствуют	данные отсутствуют
4180	778702.7	1319777.56	данные отсутствуют	данные отсутствуют
4181	778714.74	1319774.73	данные отсутствуют	данные отсутствуют
4182	778727.11	1319774.94	данные отсутствуют	данные отсутствуют
4183	778739.04	1319778.18	данные отсутствуют	данные отсутствуют
4184	778753.4	1319766.37	данные отсутствуют	данные отсутствуют
4185	778760.73	1319754.92	данные отсутствуют	данные отсутствуют
4186	778764.05	1319742.12	данные отсутствуют	данные отсутствуют
4187	778766.91	1319723.98	данные отсутствуют	данные отсутствуют
4188	778768.84	1319705.65	данные отсутствуют	данные отсутствуют
4189	778766.86	1319695.45	данные отсутствуют	данные отсутствуют
4190	778766.03	1319683.1	данные отсутствуют	данные отсутствуют

Государственный регистратор		ФГИС ЕГРН
полное наименование должности	подпись	инициалы, фамилия

М.П.

<b>Земельный участок</b>			
(вид объекта недвижимости)			
Лист № ____ Раздела <b>4.2</b>	Всего листов раздела <b>4.2</b> : ____	Всего разделов: ____	Всего листов выписки: ____
<b>30.09.2021 № 99/2021/420869168</b>			
Кадастровый номер:		<b>02:17:000000:70 (единое землепользование)</b>	

Номер точки	Координаты, м		Описание закрепления на местности	Средняя квадратическая погрешность определения координат характерных точек границы части земельного участка, м
	X	Y		
1	2	3	4	5
4191	778766.86	1319668.67	данные отсутствуют	данные отсутствуют
4192	778769.1	1319656.5	данные отсутствуют	данные отсутствуют
4193	778773.92	1319644.97	данные отсутствуют	данные отсутствуют
4194	778777.05	1319632.81	данные отсутствуют	данные отсутствуют
4195	778782.31	1319622.57	данные отсутствуют	данные отсутствуют
4196	778790.04	1319612.92	данные отсутствуют	данные отсутствуют
4197	778800.1	1319604.71	данные отсутствуют	данные отсутствуют
4198	778892.12	1319584.99	данные отсутствуют	данные отсутствуют
4199	778895.36	1319584.7	данные отсутствуют	данные отсутствуют
4200	778898.01	1319581.25	данные отсутствуют	данные отсутствуют
4201	778929.46	1319547.37	данные отсутствуют	данные отсутствуют
4202	778931.1	1319546.32	данные отсутствуют	данные отсутствуют
4203	778948.28	1319538.91	данные отсутствуют	данные отсутствуют

Государственный регистратор		ФГИС ЕГРН
полное наименование должности	подпись	инициалы, фамилия

М.П.

Земельный участок				
(вид объекта недвижимости)				
Лист № ____ Раздела <b>4.2</b>		Всего листов раздела <b>4.2</b> : ____		Всего разделов: ____
30.09.2021 № 99/2021/420869168				
Кадастровый номер:			02:17:000000:70 (единое землепользование)	
Сведения о характерных точках границы части (частей) земельного участка				
Учетный номер части: 8				
Система координат: МСК-05				
Зона №				
Номер точки	Координаты, м		Описание закрепления на местности	Средняя квадратическая погрешность определения координат характерных точек границы части земельного участка, м
	X	Y		
1	2	3	4	5
123	780747.74	1318573.38	данные отсутствуют	данные отсутствуют
124	780765.89	1318681.88	данные отсутствуют	данные отсутствуют
125	780767.33	1318703.41	данные отсутствуют	данные отсутствуют
126	780786.05	1318826.45	данные отсутствуют	данные отсутствуют
127	780782.95	1318841.6	данные отсутствуют	данные отсутствуют
127	780782.95	1318841.6	данные отсутствуют	данные отсутствуют
128	780783.84	1318852.81	данные отсутствуют	данные отсутствуют
128	780783.84	1318852.81	данные отсутствуют	данные отсутствуют
129	780795.15	1318879.93	данные отсутствуют	данные отсутствуют
130	780805.29	1318941.39	данные отсутствуют	данные отсутствуют
131	780822.29	1319016.25	данные отсутствуют	данные отсутствуют
132	780823.9	1319023.38	данные отсутствуют	данные отсутствуют
132	780823.9	1319023.38	данные отсутствуют	данные отсутствуют
133	780834.3	1319087.24	данные отсутствуют	данные отсутствуют
134	780831.97	1319088.22	данные отсутствуют	данные отсутствуют
135	780831.96	1319088.23	данные отсутствуют	данные отсутствуют
Государственный регистратор			ФГИС ЕГРН	
полное наименование должности			подпись	
			инициалы, фамилия	

М.П.

Раздел 4.2

Выписка из Единого государственного реестра недвижимости об объекте недвижимости  
Сведения о частях земельного участка

Земельный участок				
(вид объекта недвижимости)				
Лист № ____ Раздела <b>4.2</b>		Всего листов раздела <b>4.2</b> : ____		Всего разделов: ____
30.09.2021 № 99/2021/420869168				
Кадастровый номер:			02:17:000000:70 (единое землепользование)	
Номер точки	Координаты, м		Описание закрепления на местности	Средняя квадратическая погрешность определения координат характерных точек границы части земельного участка, м
	X	Y		
1	2	3	4	5
136	780822.53	1319095.29	данные отсутствуют	данные отсутствуют
136	780822.53	1319095.29	данные отсутствуют	данные отсутствуют
136	780822.53	1319095.29	данные отсутствуют	данные отсутствуют
137	780822.51	1319095.31	данные отсутствуют	данные отсутствуют
137	780822.51	1319095.31	данные отсутствуют	данные отсутствуют
137	780822.51	1319095.31	данные отсутствуют	данные отсутствуют
138	780815.44	1319105.33	данные отсутствуют	данные отсутствуют
138	780815.44	1319105.33	данные отсутствуют	данные отсутствуют
138	780815.44	1319105.33	данные отсутствуют	данные отсутствуют
139	780815.43	1319105.34	данные отсутствуют	данные отсутствуют
139	780815.43	1319105.34	данные отсутствуют	данные отсутствуют
139	780815.43	1319105.34	данные отсутствуют	данные отсутствуют
140	780809.54	1319117.7	данные отсутствуют	данные отсутствуют
140	780809.54	1319117.7	данные отсутствуют	данные отсутствуют
141	780809.53	1319117.74	данные отсутствуют	данные отсутствуют
141	780809.53	1319117.74	данные отсутствуют	данные отсутствуют
142	780809.53	1319123.91	данные отсутствуют	данные отсутствуют
Государственный регистратор			ФГИС ЕГРН	
полное наименование должности			подпись	
			инициалы, фамилия	

М.П.

<b>Земельный участок</b>			
(вид объекта недвижимости)			
Лист № ____ Раздела <b>4.2</b>	Всего листов раздела <b>4.2</b> : ____	Всего разделов: ____	Всего листов выписки: ____
<b>30.09.2021 № 99/2021/420869168</b>			
Кадастровый номер:		<b>02:17:000000:70 (единое землепользование)</b>	

Номер точки	Координаты, м		Описание закрепления на местности	Средняя квадратическая погрешность определения координат характерных точек границы части земельного участка, м
	X	Y		
1	2	3	4	5
142	780809.53	1319123.91	данные отсутствуют	данные отсутствуют
143	780799.23	1319133.32	данные отсутствуют	данные отсутствуют
143	780799.23	1319133.32	данные отсутствуют	данные отсутствуют
143	780799.23	1319133.32	данные отсутствуют	данные отсутствуют
143	780799.23	1319133.32	данные отсутствуют	данные отсутствуют
143	780799.23	1319133.32	данные отсутствуют	данные отсутствуют
144	780786.88	1319173.2	данные отсутствуют	данные отсутствуют
144	780786.88	1319173.2	данные отсутствуют	данные отсутствуют
144	780786.88	1319173.2	данные отсутствуют	данные отсутствуют
144	780786.88	1319173.2	данные отсутствуют	данные отсутствуют
144	780786.88	1319173.2	данные отсутствуют	данные отсутствуют
145	780705.36	1319135.09	данные отсутствуют	данные отсутствуют
145	780705.36	1319135.09	данные отсутствуют	данные отсутствуют
145	780705.36	1319135.09	данные отсутствуют	данные отсутствуют
146	780620.59	1319102.4	данные отсутствуют	данные отсутствуют
146	780620.59	1319102.4	данные отсутствуют	данные отсутствуют
147	780577.61	1319121.01	данные отсутствуют	данные отсутствуют

Государственный регистратор		ФГИС ЕГРН
полное наименование должности	подпись	инициалы, фамилия

М.П.

<b>Земельный участок</b>			
(вид объекта недвижимости)			
Лист № ____ Раздела <b>4.2</b>	Всего листов раздела <b>4.2</b> : ____	Всего разделов: ____	Всего листов выписки: ____
<b>30.09.2021 № 99/2021/420869168</b>			
Кадастровый номер:		<b>02:17:000000:70 (единое землепользование)</b>	

Номер точки	Координаты, м		Описание закрепления на местности	Средняя квадратическая погрешность определения координат характерных точек границы части земельного участка, м
	X	Y		
1	2	3	4	5
147	780577.61	1319121.01	данные отсутствуют	данные отсутствуют
171	780371.27	1319154.89	данные отсутствуют	данные отсутствуют
171	780371.27	1319154.89	данные отсутствуют	данные отсутствуют
218	780291.3	1318931.53	данные отсутствуют	данные отсутствуют
218	780291.3	1318931.53	данные отсутствуют	данные отсутствуют
224	780242.97	1318930.34	данные отсутствуют	данные отсутствуют
224	780242.97	1318930.34	данные отсутствуют	данные отсутствуют
225	780242.94	1318930.34	данные отсутствуют	данные отсутствуют
225	780242.94	1318930.34	данные отсутствуют	данные отсутствуют
230	780178.79	1318929.17	данные отсутствуют	данные отсутствуют
230	780178.79	1318929.17	данные отсутствуют	данные отсутствуют
232	780162.33	1318926.12	данные отсутствуют	данные отсутствуют
232	780162.33	1318926.12	данные отсутствуют	данные отсутствуют
233	780146.47	1318920.83	данные отсутствуют	данные отсутствуют
233	780146.47	1318920.83	данные отсутствуют	данные отсутствуют
234	780073.06	1318923.13	данные отсутствуют	данные отсутствуют
234	780073.06	1318923.13	данные отсутствуют	данные отсутствуют

Государственный регистратор		ФГИС ЕГРН
полное наименование должности	подпись	инициалы, фамилия

М.П.

<b>Земельный участок</b>			
(вид объекта недвижимости)			
Лист № ____ Раздела <b>4.2</b>	Всего листов раздела <b>4.2</b> : ____	Всего разделов: ____	Всего листов выписки: ____
<b>30.09.2021 № 99/2021/420869168</b>			
Кадастровый номер:		<b>02:17:000000:70 (единое землепользование)</b>	

Номер точки	Координаты, м		Описание закрепления на местности	Средняя квадратическая погрешность определения координат характерных точек границы части земельного участка, м
	X	Y		
1	2	3	4	5
240	780012.68	1318904.42	данные отсутствуют	данные отсутствуют
240	780012.68	1318904.42	данные отсутствуют	данные отсутствуют
241	780012.66	1318904.42	данные отсутствуют	данные отсутствуют
241	780012.66	1318904.42	данные отсутствуют	данные отсутствуют
242	780012.63	1318904.43	данные отсутствуют	данные отсутствуют
242	780012.63	1318904.43	данные отсутствуют	данные отсутствуют
243	780004.81	1318907.15	данные отсутствуют	данные отсутствуют
243	780004.81	1318907.15	данные отсутствуют	данные отсутствуют
244	779992.48	1318902.36	данные отсутствуют	данные отсутствуют
244	779992.48	1318902.36	данные отсутствуют	данные отсутствуют
245	779933.97	1318939.31	данные отсутствуют	данные отсутствуют
245	779933.97	1318939.31	данные отсутствуют	данные отсутствуют
246	779893.94	1318883.88	данные отсутствуют	данные отсутствуют
246	779893.94	1318883.88	данные отсутствуют	данные отсутствуют
252	779967.95	1318827.43	данные отсутствуют	данные отсутствуют
252	779967.95	1318827.43	данные отсутствуют	данные отсутствуют
264	779992.14	1318747.23	данные отсутствуют	данные отсутствуют
Государственный регистратор				ФГИС ЕГРН
полное наименование должности			подпись	инициалы, фамилия

М.П.

Раздел 4.2

Выписка из Единого государственного реестра недвижимости об объекте недвижимости  
Сведения о частях земельного участка

<b>Земельный участок</b>			
(вид объекта недвижимости)			
Лист № ____ Раздела <b>4.2</b>	Всего листов раздела <b>4.2</b> : ____	Всего разделов: ____	Всего листов выписки: ____
<b>30.09.2021 № 99/2021/420869168</b>			
Кадастровый номер:		<b>02:17:000000:70 (единое землепользование)</b>	

Номер точки	Координаты, м		Описание закрепления на местности	Средняя квадратическая погрешность определения координат характерных точек границы части земельного участка, м
	X	Y		
1	2	3	4	5
264	779992.14	1318747.23	данные отсутствуют	данные отсутствуют
265	779992.13	1318747.21	данные отсутствуют	данные отсутствуют
265	779992.13	1318747.21	данные отсутствуют	данные отсутствуют
270	779958.54	1318705.96	данные отсутствуют	данные отсутствуют
270	779958.54	1318705.96	данные отсутствуют	данные отсутствуют
271	779958.53	1318705.95	данные отсутствуют	данные отсутствуют
271	779958.53	1318705.95	данные отсутствуют	данные отсутствуют
274	779933.97	1318677.55	данные отсутствуют	данные отсутствуют
274	779933.97	1318677.55	данные отсутствуют	данные отсутствуют
285	779835.43	1318655.99	данные отсутствуют	данные отсутствуют
285	779835.43	1318655.99	данные отсутствуют	данные отсутствуют
286	779693.77	1318655.99	данные отсутствуют	данные отсутствуют
286	779693.77	1318655.99	данные отсутствуют	данные отсутствуют
287	779733.8	1318662.15	данные отсутствуют	данные отсутствуют
287	779733.8	1318662.15	данные отсутствуют	данные отсутствуют
288	779641.41	1318668.31	данные отсутствуют	данные отсутствуют
288	779641.41	1318668.31	данные отсутствуют	данные отсутствуют
Государственный регистратор				ФГИС ЕГРН
полное наименование должности			подпись	инициалы, фамилия

М.П.

<b>Земельный участок</b>			
(вид объекта недвижимости)			
Лист № ____ Раздела <b>4.2</b>	Всего листов раздела <b>4.2</b> : ____	Всего разделов: ____	Всего листов выписки: ____
<b>30.09.2021 № 99/2021/420869168</b>			
Кадастровый номер:		<b>02:17:000000:70 (единое землепользование)</b>	

Номер точки	Координаты, м		Описание закрепления на местности	Средняя квадратическая погрешность определения координат характерных точек границы части земельного участка, м
	X	Y		
1	2	3	4	5
289	779539.79	1318680.63	данные отсутствуют	данные отсутствуют
289	779539.79	1318680.63	данные отсутствуют	данные отсутствуют
290	779527.46	1318732.98	данные отсутствуют	данные отсутствуют
290	779527.46	1318732.98	данные отсутствуют	данные отсутствуют
291	779468.95	1318757.62	данные отсутствуют	данные отсутствуют
291	779468.95	1318757.62	данные отсутствуют	данные отсутствуют
292	779410.44	1318779.18	данные отсутствуют	данные отсутствуют
292	779410.44	1318779.18	данные отсутствуют	данные отсутствуют
293	779398.13	1318791.49	данные отсутствуют	данные отсутствуют
293	779398.13	1318791.49	данные отсутствуют	данные отсутствуют
295	779370.41	1318871.56	данные отсутствуют	данные отсутствуют
295	779370.41	1318871.56	данные отсутствуют	данные отсутствуют
296	779345.77	1318893.12	данные отсутствуют	данные отсутствуют
296	779345.77	1318893.12	данные отсутствуют	данные отсутствуют
297	779364.25	1318951.64	данные отсутствуют	данные отсутствуют
297	779364.25	1318951.64	данные отсутствуют	данные отсутствуют
298	779367.33	1318991.67	данные отсутствуют	данные отсутствуют

Государственный регистратор		ФГИС ЕГРН
полное наименование должности	подпись	инициалы, фамилия

М.П.

<b>Земельный участок</b>			
(вид объекта недвижимости)			
Лист № ____ Раздела <b>4.2</b>	Всего листов раздела <b>4.2</b> : ____	Всего разделов: ____	Всего листов выписки: ____
<b>30.09.2021 № 99/2021/420869168</b>			
Кадастровый номер:		<b>02:17:000000:70 (единое землепользование)</b>	

Номер точки	Координаты, м		Описание закрепления на местности	Средняя квадратическая погрешность определения координат характерных точек границы части земельного участка, м
	X	Y		
1	2	3	4	5
298	779367.33	1318991.67	данные отсутствуют	данные отсутствуют
299	779299.57	1319037.87	данные отсутствуют	данные отсутствуют
299	779299.57	1319037.87	данные отсутствуют	данные отсутствуют
300	779293.41	1319087.14	данные отсутствуют	данные отсутствуют
300	779293.41	1319087.14	данные отсутствуют	данные отсутствуют
305	779264.07	1319085.88	данные отсутствуют	данные отсутствуют
305	779264.07	1319085.88	данные отсутствуют	данные отсутствуют
306	779264.06	1319085.87	данные отсутствуют	данные отсутствуют
306	779264.06	1319085.87	данные отсутствуют	данные отсутствуют
307	779259.64	1319081.75	данные отсутствуют	данные отсутствуют
307	779259.64	1319081.75	данные отсутствуют	данные отсутствуют
308	779259.62	1319081.74	данные отсутствуют	данные отсутствуют
308	779259.62	1319081.74	данные отсутствуют	данные отсутствуют
309	779253.43	1319079.09	данные отсутствуют	данные отсутствуют
309	779253.43	1319079.09	данные отсутствуют	данные отсутствуют
310	779253.41	1319079.08	данные отсутствуют	данные отсутствуют
310	779253.41	1319079.08	данные отсутствуют	данные отсутствуют

Государственный регистратор		ФГИС ЕГРН
полное наименование должности	подпись	инициалы, фамилия

М.П.

<b>Земельный участок</b>			
(вид объекта недвижимости)			
Лист № ____ Раздела <b>4.2</b>	Всего листов раздела <b>4.2</b> : ____	Всего разделов: ____	Всего листов выписки: ____
<b>30.09.2021 № 99/2021/420869168</b>			
Кадастровый номер:		<b>02:17:000000:70 (единое землепользование)</b>	

Номер точки	Координаты, м		Описание закрепления на местности	Средняя квадратическая погрешность определения координат характерных точек границы части земельного участка, м
	X	Y		
1	2	3	4	5
311	779246.34	1319077.61	данные отсутствуют	данные отсутствуют
311	779246.34	1319077.61	данные отсутствуют	данные отсутствуют
318	779213.35	1319080.98	данные отсутствуют	данные отсутствуют
318	779213.35	1319080.98	данные отсутствуют	данные отсутствуют
319	779164.08	1319111.77	данные отсутствуют	данные отсутствуют
319	779164.08	1319111.77	данные отсутствуют	данные отсутствуют
326	779201.03	1319151.8	данные отсутствуют	данные отсутствуют
326	779201.03	1319151.8	данные отсутствуют	данные отсутствуют
330	779228.88	1319181.71	данные отсутствуют	данные отсутствуют
330	779228.88	1319181.71	данные отсутствуют	данные отсутствуют
331	779228.9	1319181.74	данные отсутствуют	данные отсутствуют
331	779228.9	1319181.74	данные отсутствуют	данные отсутствуют
332	779228.92	1319181.74	данные отсутствуют	данные отсутствуют
332	779228.92	1319181.74	данные отсутствуют	данные отсутствуют
333	779235.1	1319184.1	данные отсутствуют	данные отсутствуют
333	779235.1	1319184.1	данные отсутствуют	данные отсутствуют
334	779235.11	1319184.11	данные отсутствуют	данные отсутствуют
Государственный регистратор				ФГИС ЕГРН
полное наименование должности			подпись	инициалы, фамилия

М.П.

Раздел 4.2

Выписка из Единого государственного реестра недвижимости об объекте недвижимости  
Сведения о частях земельного участка

<b>Земельный участок</b>			
(вид объекта недвижимости)			
Лист № ____ Раздела <b>4.2</b>	Всего листов раздела <b>4.2</b> : ____	Всего разделов: ____	Всего листов выписки: ____
<b>30.09.2021 № 99/2021/420869168</b>			
Кадастровый номер:		<b>02:17:000000:70 (единое землепользование)</b>	

Номер точки	Координаты, м		Описание закрепления на местности	Средняя квадратическая погрешность определения координат характерных точек границы части земельного участка, м
	X	Y		
1	2	3	4	5
334	779235.11	1319184.11	данные отсутствуют	данные отсутствуют
335	779235.44	1319184.19	данные отсутствуют	данные отсутствуют
335	779235.44	1319184.19	данные отсутствуют	данные отсутствуют
336	779253.39	1319201.08	данные отсутствуют	данные отсутствуют
336	779253.39	1319201.08	данные отсутствуют	данные отсутствуют
337	779210.27	1319222.63	данные отсутствуют	данные отсутствуют
337	779210.27	1319222.63	данные отсутствуют	данные отсутствуют
338	779216.43	1319256.51	данные отсутствуют	данные отсутствуют
338	779216.43	1319256.51	данные отсутствуют	данные отсутствуют
339	779228.75	1319281.14	данные отсутствуют	данные отсутствуют
339	779228.75	1319281.14	данные отсутствуют	данные отсутствуют
340	779185.63	1319324.26	данные отсутствуют	данные отсутствуют
340	779185.63	1319324.26	данные отсутствуют	данные отсутствуют
341	779194.87	1319342.74	данные отсутствуют	данные отсутствуют
341	779194.87	1319342.74	данные отсутствуют	данные отсутствуют
342	779219.51	1319388.94	данные отсутствуют	данные отсутствуют
342	779219.51	1319388.94	данные отсутствуют	данные отсутствуют
Государственный регистратор				ФГИС ЕГРН
полное наименование должности			подпись	инициалы, фамилия

М.П.



Земельный участок				
(вид объекта недвижимости)				
Лист № ____ Раздела <b>4.2</b>		Всего листов раздела <b>4.2</b> : ____		Всего разделов: ____
30.09.2021 № 99/2021/420869168				
Кадастровый номер:			02:17:000000:70 (единое землепользование)	
Номер точки	Координаты, м		Описание закрепления на местности	Средняя квадратическая погрешность определения координат характерных точек границы части земельного участка, м
	X	Y		
1	2	3	4	5
343	779176.39	1319438.21	данные отсутствуют	данные отсутствуют
343	779176.39	1319438.21	данные отсутствуют	данные отсутствуют
344	779127.12	1319465.92	данные отсутствуют	данные отсутствуют
344	779127.12	1319465.92	данные отсутствуют	данные отсутствуют
345	779047.05	1319518.28	данные отсутствуют	данные отсутствуют
345	779047.05	1319518.28	данные отсутствуют	данные отсутствуют
346	778982.38	1319509.04	данные отсутствуют	данные отсутствуют
347	778963.13	1319518.28	данные отсутствуют	данные отсутствуют
348	778949.27	1319566.02	данные отсутствуют	данные отсутствуют
348	778949.27	1319566.02	данные отсутствуют	данные отсутствуют
349	778926.18	1319612.2	данные отсутствуют	данные отсутствуют
349	778926.18	1319612.2	данные отсутствуют	данные отсутствуют
359	778806.07	1319656.86	данные отсутствуют	данные отсутствуют
359	778806.07	1319656.86	данные отсутствуют	данные отсутствуют
360	778801.45	1319732.31	данные отсутствуют	данные отсутствуют
360	778801.45	1319732.31	данные отсутствуют	данные отсутствуют
361	778793.76	1319766.19	данные отсутствуют	данные отсутствуют
Государственный регистратор			ФГИС ЕГРН	
полное наименование должности			подпись	
			инициалы, фамилия	

М.П.

Раздел 4.2

Выписка из Единого государственного реестра недвижимости об объекте недвижимости  
Сведения о частях земельного участка

Земельный участок				
(вид объекта недвижимости)				
Лист № ____ Раздела <b>4.2</b>		Всего листов раздела <b>4.2</b> : ____		Всего разделов: ____
30.09.2021 № 99/2021/420869168				
Кадастровый номер:			02:17:000000:70 (единое землепользование)	
Номер точки	Координаты, м		Описание закрепления на местности	Средняя квадратическая погрешность определения координат характерных точек границы части земельного участка, м
	X	Y		
1	2	3	4	5
361	778793.76	1319766.19	данные отсутствуют	данные отсутствуют
362	778772.19	1319803.14	данные отсутствуют	данные отсутствуют
362	778772.19	1319803.14	данные отсутствуют	данные отсутствуют
363	778746.02	1319829.32	данные отсутствуют	данные отсутствуют
363	778746.02	1319829.32	данные отсутствуют	данные отсутствуют
364	778702.91	1319823.16	данные отсутствуют	данные отсутствуют
364	778702.91	1319823.16	данные отсутствуют	данные отсутствуют
365	778695.21	1319833.94	данные отсутствуют	данные отсутствуют
365	778695.21	1319833.94	данные отсутствуют	данные отсутствуют
366	778690.58	1319858.58	данные отсутствуют	данные отсутствуют
366	778690.58	1319858.58	данные отсутствуют	данные отсутствуют
386	778618.22	1319844.72	данные отсутствуют	данные отсутствуют
386	778618.22	1319844.72	данные отсутствуют	данные отсутствуют
389	778592.75	1319853.07	данные отсутствуют	данные отсутствуют
389	778592.75	1319853.07	данные отсутствуют	данные отсутствуют
390	778591.88	1319853.46	данные отсутствуют	данные отсутствуют
390	778591.88	1319853.46	данные отсутствуют	данные отсутствуют
Государственный регистратор			ФГИС ЕГРН	
полное наименование должности			подпись	
			инициалы, фамилия	

М.П.

<b>Земельный участок</b>			
(вид объекта недвижимости)			
Лист № ____ Раздела <b>4.2</b>	Всего листов раздела <b>4.2</b> : ____	Всего разделов: ____	Всего листов выписки: ____
<b>30.09.2021 № 99/2021/420869168</b>			
Кадастровый номер:		<b>02:17:000000:70 (единое землепользование)</b>	

Номер точки	Координаты, м		Описание закрепления на местности	Средняя квадратическая погрешность определения координат характерных точек границы части земельного участка, м
	X	Y		
1	2	3	4	5
392	778545.84	1319812.38	данные отсутствуют	данные отсутствуют
392	778545.84	1319812.38	данные отсутствуют	данные отсутствуют
393	778515.05	1319798.52	данные отсутствуют	данные отсутствуют
393	778515.05	1319798.52	данные отсутствуют	данные отсутствуют
401	778439.6	1319810.84	данные отсутствуют	данные отсутствуют
401	778439.6	1319810.84	данные отсутствуют	данные отсутствуют
402	778396.48	1319801.6	данные отсутствуют	данные отсутствуют
402	778396.48	1319801.6	данные отсутствуют	данные отсутствуют
403	778374.93	1319807.76	данные отсутствуют	данные отсутствуют
404	778393.4	1319861.65	данные отсутствуют	данные отсутствуют
404	778393.4	1319861.65	данные отсутствуют	данные отсутствуют
405	778373.39	1319870.89	данные отсутствуют	данные отсутствуют
405	778373.39	1319870.89	данные отсутствуют	данные отсутствуют
406	778351.83	1319877.06	данные отсутствуют	данные отсутствуют
406	778351.83	1319877.06	данные отсутствуют	данные отсутствуют
407	778331.82	1319889.37	данные отсутствуют	данные отсутствуют
407	778331.82	1319889.37	данные отсутствуют	данные отсутствуют
Государственный регистратор				ФГИС ЕГРН
полное наименование должности			подпись	инициалы, фамилия

М.П.

Раздел 4.2

Выписка из Единого государственного реестра недвижимости об объекте недвижимости  
Сведения о частях земельного участка

<b>Земельный участок</b>			
(вид объекта недвижимости)			
Лист № ____ Раздела <b>4.2</b>	Всего листов раздела <b>4.2</b> : ____	Всего разделов: ____	Всего листов выписки: ____
<b>30.09.2021 № 99/2021/420869168</b>			
Кадастровый номер:		<b>02:17:000000:70 (единое землепользование)</b>	

Номер точки	Координаты, м		Описание закрепления на местности	Средняя квадратическая погрешность определения координат характерных точек границы части земельного участка, м
	X	Y		
1	2	3	4	5
419	778265.6	1319912.47	данные отсутствуют	данные отсутствуют
419	778265.6	1319912.47	данные отсутствуют	данные отсутствуют
420	778239.43	1319921.71	данные отсутствуют	данные отсутствуют
420	778239.43	1319921.71	данные отсутствуют	данные отсутствуют
421	778225.72	1319935.41	данные отсутствуют	данные отсутствуют
421	778225.72	1319935.41	данные отсутствуют	данные отсутствуют
422	778221.64	1319938.79	данные отсутствуют	данные отсутствуют
422	778221.64	1319938.79	данные отсутствуют	данные отсутствуют
423	778216.63	1319943.5	данные отсутствуют	данные отсутствуют
423	778216.63	1319943.5	данные отсутствуют	данные отсутствуют
424	778216.62	1319943.51	данные отсутствуют	данные отсутствуют
424	778216.62	1319943.51	данные отсутствуют	данные отсутствуют
433	778161.69	1319950.89	данные отсутствуют	данные отсутствуют
433	778161.69	1319950.89	данные отсутствуют	данные отсутствуют
434	778161.68	1319950.87	данные отсутствуют	данные отсутствуют
434	778161.68	1319950.87	данные отсутствуют	данные отсутствуют
437	778151.65	1319944.08	данные отсутствуют	данные отсутствуют
Государственный регистратор				ФГИС ЕГРН
полное наименование должности			подпись	инициалы, фамилия

М.П.

<b>Земельный участок</b>			
(вид объекта недвижимости)			
Лист № ____ Раздела <b>4.2</b>	Всего листов раздела <b>4.2</b> : ____	Всего разделов: ____	Всего листов выписки: ____
<b>30.09.2021 № 99/2021/420869168</b>			
Кадастровый номер:		<b>02:17:000000:70 (единое землепользование)</b>	

Номер точки	Координаты, м		Описание закрепления на местности	Средняя квадратическая погрешность определения координат характерных точек границы части земельного участка, м
	X	Y		
1	2	3	4	5
437	778151.65	1319944.08	данные отсутствуют	данные отсутствуют
438	778145.75	1319941.44	данные отсутствуют	данные отсутствуют
438	778145.75	1319941.44	данные отсутствуют	данные отсутствуют
439	778144.37	1319940.96	данные отсутствуют	данные отсутствуют
439	778144.37	1319940.96	данные отсутствуют	данные отсутствуют
440	778143.96	1319940.19	данные отсутствуют	данные отсутствуют
440	778143.96	1319940.19	данные отсутствуют	данные отсутствуют
441	778142.59	1319940.33	данные отсутствуют	данные отсутствуют
441	778142.59	1319940.33	данные отсутствуют	данные отсутствуют
442	778139.86	1319939.38	данные отсутствуют	данные отсутствуют
442	778139.86	1319939.38	данные отсутствуют	данные отсутствуют
443	778139.83	1319939.37	данные отсутствуют	данные отсутствуют
443	778139.83	1319939.37	данные отсутствуют	данные отсутствуют
450	778077.74	1319964.82	данные отсутствуют	данные отсутствуют
450	778077.74	1319964.82	данные отсутствуют	данные отсутствуют
453	778036.47	1319970.58	данные отсутствуют	данные отсутствуют
453	778036.47	1319970.58	данные отсутствуют	данные отсутствуют

Государственный регистратор		ФГИС ЕГРН
полное наименование должности	подпись	инициалы, фамилия

М.П.

<b>Земельный участок</b>			
(вид объекта недвижимости)			
Лист № ____ Раздела <b>4.2</b>	Всего листов раздела <b>4.2</b> : ____	Всего разделов: ____	Всего листов выписки: ____
<b>30.09.2021 № 99/2021/420869168</b>			
Кадастровый номер:		<b>02:17:000000:70 (единое землепользование)</b>	

Номер точки	Координаты, м		Описание закрепления на местности	Средняя квадратическая погрешность определения координат характерных точек границы части земельного участка, м
	X	Y		
1	2	3	4	5
488	777849.58	1319921.72	данные отсутствуют	данные отсутствуют
488	777849.58	1319921.72	данные отсутствуют	данные отсутствуют
511	777703.57	1319881.68	данные отсутствуют	данные отсутствуют
511	777703.57	1319881.68	данные отсутствуют	данные отсутствуют
512	777702.37	1319881.25	данные отсутствуют	данные отсутствуют
512	777702.37	1319881.25	данные отсутствуют	данные отсутствуют
539	777632.75	1319898.61	данные отсутствуют	данные отсутствуют
539	777632.75	1319898.61	данные отсутствуют	данные отсутствуют
540	777651.22	1319921.71	данные отсутствуют	данные отсутствуют
540	777651.22	1319921.71	данные отсутствуют	данные отсутствуют
548	777595.89	1319975.6	данные отсутствуют	данные отсутствуют
548	777595.89	1319975.6	данные отсутствуют	данные отсутствуют
549	777595.86	1319975.59	данные отсутствуют	данные отсутствуют
549	777595.86	1319975.59	данные отсутствуют	данные отсутствуют
559	777517.26	1319989.46	данные отсутствуют	данные отсутствуют
559	777517.26	1319989.46	данные отсутствуют	данные отсутствуют
568	777517.26	1320027.95	данные отсутствуют	данные отсутствуют

Государственный регистратор		ФГИС ЕГРН
полное наименование должности	подпись	инициалы, фамилия

М.П.

Земельный участок				
(вид объекта недвижимости)				
Лист № ____ Раздела <b>4.2</b>		Всего листов раздела <b>4.2</b> : ____		Всего разделов: ____
30.09.2021 № 99/2021/420869168				
Кадастровый номер:			02:17:000000:70 (единое землепользование)	
Номер точки	Координаты, м		Описание закрепления на местности	Средняя квадратическая погрешность определения координат характерных точек границы части земельного участка, м
	X	Y		
1	2	3	4	5
568	777517.26	1320027.95	данные отсутствуют	данные отсутствуют
593	777267.82	1320018.71	данные отсутствуют	данные отсутствуют
593	777267.82	1320018.71	данные отсутствуют	данные отсутствуют
593	777267.82	1320018.71	данные отсутствуют	данные отсутствуют
594	777245.25	1319981.54	данные отсутствуют	данные отсутствуют
594	777245.25	1319981.54	данные отсутствуют	данные отсутствуют
594	777245.25	1319981.54	данные отсутствуют	данные отсутствуют
595	777244.88	1319974.21	данные отсутствуют	данные отсутствуют
595	777244.88	1319974.21	данные отсутствуют	данные отсутствуют
595	777244.88	1319974.21	данные отсутствуют	данные отсутствуют
596	777244.87	1319974.18	данные отсутствуют	данные отсутствуют
596	777244.87	1319974.18	данные отсутствуют	данные отсутствуют
596	777244.87	1319974.18	данные отсутствуют	данные отсутствуют
597	777240.16	1319962.97	данные отсутствуют	данные отсутствуют
598	777240.13	1319962.93	данные отсутствуют	данные отсутствуют
599	777240.09	1319962.92	данные отсутствуют	данные отсутствуют
600	777227.71	1319961.75	данные отсутствуют	данные отсутствуют
Государственный регистратор				ФГИС ЕГРН
полное наименование должности			подпись	инициалы, фамилия

М.П.

Раздел 4.2

Выписка из Единого государственного реестра недвижимости об объекте недвижимости  
Сведения о частях земельного участка

Земельный участок				
(вид объекта недвижимости)				
Лист № ____ Раздела <b>4.2</b>		Всего листов раздела <b>4.2</b> : ____		Всего разделов: ____
30.09.2021 № 99/2021/420869168				
Кадастровый номер:			02:17:000000:70 (единое землепользование)	
Номер точки	Координаты, м		Описание закрепления на местности	Средняя квадратическая погрешность определения координат характерных точек границы части земельного участка, м
	X	Y		
1	2	3	4	5
601	777227.67	1319961.76	данные отсутствуют	данные отсутствуют
602	777224.15	1319963.49	данные отсутствуют	данные отсутствуют
603	777221.62	1319961.74	данные отсутствуют	данные отсутствуют
603	777221.62	1319961.74	данные отсутствуют	данные отсутствуют
603	777221.62	1319961.74	данные отсутствуют	данные отсутствуют
604	777219.03	1319962.38	данные отсутствуют	данные отсутствуют
604	777219.03	1319962.38	данные отсутствуют	данные отсутствуют
604	777219.03	1319962.38	данные отсутствуют	данные отсутствуют
605	777217.29	1319958.06	данные отсутствуют	данные отсутствуют
605	777217.29	1319958.06	данные отсутствуют	данные отсутствуют
605	777217.29	1319958.06	данные отсутствуют	данные отсутствуют
606	777220.29	1319953.66	данные отсутствуют	данные отсутствуют
606	777220.29	1319953.66	данные отсутствуют	данные отсутствуют
606	777220.29	1319953.66	данные отсутствуют	данные отсутствуют
607	777220.55	1319945.09	данные отсутствуют	данные отсутствуют
607	777220.55	1319945.09	данные отсутствуют	данные отсутствуют
607	777220.55	1319945.09	данные отсутствуют	данные отсутствуют
Государственный регистратор				ФГИС ЕГРН
полное наименование должности			подпись	инициалы, фамилия

М.П.

<b>Земельный участок</b>			
(вид объекта недвижимости)			
Лист № ____ Раздела <b>4.2</b>	Всего листов раздела <b>4.2</b> : ____	Всего разделов: ____	Всего листов выписки: ____
<b>30.09.2021 № 99/2021/420869168</b>			
Кадастровый номер:		<b>02:17:000000:70 (единое землепользование)</b>	

Номер точки	Координаты, м		Описание закрепления на местности	Средняя квадратическая погрешность определения координат характерных точек границы части земельного участка, м
	X	Y		
1	2	3	4	5
608	777208.33	1319920.05	данные отсутствуют	данные отсутствуют
608	777208.33	1319920.05	данные отсутствуют	данные отсутствуют
608	777208.33	1319920.05	данные отсутствуют	данные отсутствуют
609	777206.11	1319907.66	данные отсутствуют	данные отсутствуют
609	777206.11	1319907.66	данные отсутствуют	данные отсутствуют
610	777206.23	1319898.8	данные отсутствуют	данные отсутствуют
610	777206.23	1319898.8	данные отсутствуют	данные отсутствуют
611	777199.8	1319881.82	данные отсутствуют	данные отсутствуют
611	777199.8	1319881.82	данные отсутствуют	данные отсутствуют
612	777185.4	1319867.12	данные отсутствуют	данные отсутствуют
613	777158.64	1319803.03	данные отсутствуют	данные отсутствуют
614	777141.15	1319757.16	данные отсутствуют	данные отсутствуют
615	777123.21	1319710.5	данные отсутствуют	данные отсутствуют
616	777140.07	1319704.63	данные отсутствуют	данные отсутствуют
634	777639.92	1319764.53	данные отсутствуют	данные отсутствуют
635	777642.15	1319789.96	данные отсутствуют	данные отсутствуют
636	777692.35	1319787.51	данные отсутствуют	данные отсутствуют
Государственный регистратор				ФГИС ЕГРН
полное наименование должности			подпись	инициалы, фамилия

М.П.

Раздел 4.2

<b>Земельный участок</b>			
(вид объекта недвижимости)			
Лист № ____ Раздела <b>4.2</b>	Всего листов раздела <b>4.2</b> : ____	Всего разделов: ____	Всего листов выписки: ____
<b>30.09.2021 № 99/2021/420869168</b>			
Кадастровый номер:		<b>02:17:000000:70 (единое землепользование)</b>	

Номер точки	Координаты, м		Описание закрепления на местности	Средняя квадратическая погрешность определения координат характерных точек границы части земельного участка, м
	X	Y		
1	2	3	4	5
637	777778.71	1319788.18	данные отсутствуют	данные отсутствуют
675	778432.28	1319724.92	данные отсутствуют	данные отсутствуют
677	778613.17	1319724.92	данные отсутствуют	данные отсутствуют
679	778713.67	1319733.53	данные отсутствуют	данные отсутствуют
680	778762.48	1319701.94	данные отсутствуют	данные отсутствуют
681	778759.61	1319664.62	данные отсутствуют	данные отсутствуют
682	778791.19	1319604.32	данные отсутствуют	данные отсутствуют
683	778857.24	1319607.19	данные отсутствуют	данные отсутствуют
683	778857.24	1319607.19	данные отсутствуют	данные отсутствуют
684	778920.41	1319566.99	данные отсутствуют	данные отсутствуют
684	778920.41	1319566.99	данные отсутствуют	данные отсутствуют
685	778954.86	1319492.34	данные отсутствуют	данные отсутствуют
686	779052.49	1319469.36	данные отсутствуют	данные отсутствуют
686	779052.49	1319469.36	данные отсутствуют	данные отсутствуют
687	779107.04	1319388.97	данные отсутствуют	данные отсутствуют
688	779150.11	1319348.77	данные отсутствуют	данные отсутствуют
689	779144.37	1319279.86	данные отсутствуют	данные отсутствуют
Государственный регистратор				ФГИС ЕГРН
полное наименование должности			подпись	инициалы, фамилия

М.П.

<b>Земельный участок</b>			
(вид объекта недвижимости)			
Лист № ____ Раздела <b>4.2</b>	Всего листов раздела <b>4.2</b> : ____	Всего разделов: ____	Всего листов выписки: ____
<b>30.09.2021 № 99/2021/420869168</b>			
Кадастровый номер:		<b>02:17:000000:70 (единое землепользование)</b>	

Номер точки	Координаты, м		Описание закрепления на местности	Средняя квадратическая погрешность определения координат характерных точек границы части земельного участка, м
	X	Y		
1	2	3	4	5
690	779141.5	1319182.23	данные отсутствуют	данные отсутствуют
691	779121.4	1319104.7	данные отсутствуют	данные отсутствуют
691	779121.4	1319104.7	данные отсутствуют	данные отсутствуют
692	779210.41	1319053.02	данные отсутствуют	данные отсутствуют
692	779210.41	1319053.02	данные отсутствуют	данные отсутствуют
693	779236.26	1319061.63	данные отсутствуют	данные отсутствуют
693	779236.26	1319061.63	данные отсутствуют	данные отсутствуют
694	779302.3	1319009.95	данные отсутствуют	данные отсутствуют
694	779302.3	1319009.95	данные отсутствуют	данные отсутствуют
695	779325.27	1318949.65	данные отсутствуют	данные отсутствуют
695	779325.27	1318949.65	данные отсутствуют	данные отсутствуют
696	779325.27	1318869.25	данные отсутствуют	данные отсутствуют
696	779325.27	1318869.25	данные отсутствуют	данные отсутствуют
697	779362.6	1318834.79	данные отсутствуют	данные отсутствуют
697	779362.6	1318834.79	данные отсутствуют	данные отсутствуют
698	779339.62	1318794.6	данные отсутствуют	данные отсутствуют
699	779328.14	1318768.75	данные отсутствуют	данные отсутствуют
Государственный регистратор				ФГИС ЕГРН
полное наименование должности			подпись	инициалы, фамилия

М.П.

Раздел 4.2

Выписка из Единого государственного реестра недвижимости об объекте недвижимости  
Сведения о частях земельного участка

<b>Земельный участок</b>			
(вид объекта недвижимости)			
Лист № ____ Раздела <b>4.2</b>	Всего листов раздела <b>4.2</b> : ____	Всего разделов: ____	Всего листов выписки: ____
<b>30.09.2021 № 99/2021/420869168</b>			
Кадастровый номер:		<b>02:17:000000:70 (единое землепользование)</b>	

Номер точки	Координаты, м		Описание закрепления на местности	Средняя квадратическая погрешность определения координат характерных точек границы части земельного участка, м
	X	Y		
1	2	3	4	5
708	779374.08	1318777.37	данные отсутствуют	данные отсутствуют
708	779374.08	1318777.37	данные отсутствуют	данные отсутствуют
709	779468.84	1318705.58	данные отсутствуют	данные отсутствуют
711	779511.91	1318605.09	данные отсутствуют	данные отсутствуют
712	779520.52	1318651.03	данные отсутствуют	данные отсутствуют
713	779592.3	1318651.03	данные отсутствуют	данные отсутствуют
713	779592.3	1318651.03	данные отсутствуют	данные отсутствуют
714	779684.19	1318622.31	данные отсутствуют	данные отсутствуют
715	779758.84	1318622.31	данные отсутствуют	данные отсутствуют
716	779865.08	1318593.6	данные отсутствуют	данные отсутствуют
717	779936.87	1318636.67	данные отсутствуют	данные отсутствуют
717	779936.87	1318636.67	данные отсутствуют	данные отсутствуют
718	780002.91	1318659.64	данные отсутствуют	данные отсутствуют
723	780020.14	1318725.68	данные отсутствуют	данные отсутствуют
723	780020.14	1318725.68	данные отсутствуют	данные отсутствуют
724	780031.62	1318837.67	данные отсутствуют	данные отсутствуют
724	780031.62	1318837.67	данные отсутствуют	данные отсутствуют
Государственный регистратор				ФГИС ЕГРН
полное наименование должности			подпись	инициалы, фамилия

М.П.

<b>Земельный участок</b>			
(вид объекта недвижимости)			
Лист № ____ Раздела <b>4.2</b>	Всего листов раздела <b>4.2</b> : ____	Всего разделов: ____	Всего листов выписки: ____
<b>30.09.2021 № 99/2021/420869168</b>			
Кадастровый номер:		<b>02:17:000000:70 (единое землепользование)</b>	

Номер точки	Координаты, м		Описание закрепления на местности	Средняя квадратическая погрешность определения координат характерных точек границы части земельного участка, м
	X	Y		
1	2	3	4	5
725	780126.38	1318852.02	данные отсутствуют	данные отсутствуют
726	780327.37	1318912.32	данные отсутствуют	данные отсутствуют
726	780327.37	1318912.32	данные отсутствуют	данные отсутствуют
727	780399.16	1318923.81	данные отсутствуют	данные отсутствуют
727	780399.16	1318923.81	данные отсутствуют	данные отсутствуют
728	780364.7	1318869.25	данные отсутствуют	данные отсутствуют
731	780608.76	1318814.7	данные отсутствуют	данные отсутствуют
732	780620.25	1318771.62	данные отсутствуют	данные отсутствуют
733	780758.88	1319113.36	данные отсутствуют	данные отсутствуют
733	780758.88	1319113.36	данные отсутствуют	данные отсутствуют
733	780758.88	1319113.36	данные отсутствуют	данные отсутствуют
733	780758.88	1319113.36	данные отсутствуют	данные отсутствуют
734	780759.25	1319115.58	данные отсутствуют	данные отсутствуют
734	780759.25	1319115.58	данные отсутствуют	данные отсутствуют
734	780759.25	1319115.58	данные отсутствуют	данные отсутствуют
734	780759.25	1319115.58	данные отсутствуют	данные отсутствуют
734	780759.25	1319115.58	данные отсутствуют	данные отсутствуют
735	780757.03	1319115.95	данные отсутствуют	данные отсутствуют

Государственный регистратор		ФГИС ЕГРН
полное наименование должности	подпись	инициалы, фамилия

М.П.

<b>Земельный участок</b>			
(вид объекта недвижимости)			
Лист № ____ Раздела <b>4.2</b>	Всего листов раздела <b>4.2</b> : ____	Всего разделов: ____	Всего листов выписки: ____
<b>30.09.2021 № 99/2021/420869168</b>			
Кадастровый номер:		<b>02:17:000000:70 (единое землепользование)</b>	

Номер точки	Координаты, м		Описание закрепления на местности	Средняя квадратическая погрешность определения координат характерных точек границы части земельного участка, м
	X	Y		
1	2	3	4	5
735	780757.03	1319115.95	данные отсутствуют	данные отсутствуют
735	780757.03	1319115.95	данные отсутствуют	данные отсутствуют
735	780757.03	1319115.95	данные отсутствуют	данные отсутствуют
736	780756.66	1319113.73	данные отсутствуют	данные отсутствуют
736	780756.66	1319113.73	данные отсутствуют	данные отсутствуют
736	780756.66	1319113.73	данные отсутствуют	данные отсутствуют
736	780756.66	1319113.73	данные отсутствуют	данные отсутствуют
737	780702.8	1318780.2	данные отсутствуют	данные отсутствуют
737	780702.8	1318780.2	данные отсутствуют	данные отсутствуют
738	780703.17	1318782.42	данные отсутствуют	данные отсутствуют
738	780703.17	1318782.42	данные отсутствуют	данные отсутствуют
739	780700.95	1318782.79	данные отсутствуют	данные отсутствуют
739	780700.95	1318782.79	данные отсутствуют	данные отсутствуют
739	780700.95	1318782.79	данные отсутствуют	данные отсутствуют
740	780700.58	1318780.57	данные отсутствуют	данные отсутствуют
740	780700.58	1318780.57	данные отсутствуют	данные отсутствуют
740	780700.58	1318780.57	данные отсутствуют	данные отсутствуют

Государственный регистратор		ФГИС ЕГРН
полное наименование должности	подпись	инициалы, фамилия

М.П.

Земельный участок				
(вид объекта недвижимости)				
Лист № ____ Раздела <b>4.2</b>		Всего листов раздела <b>4.2</b> : ____		Всего разделов: ____
30.09.2021 № 99/2021/420869168				
Кадастровый номер:			02:17:000000:70 (единое землепользование)	
Номер точки	Координаты, м		Описание закрепления на местности	Средняя квадратическая погрешность определения координат характерных точек границы части земельного участка, м
	X	Y		
1	2	3	4	5
741	780720.88	1318887.85	данные отсутствуют	данные отсутствуют
741	780720.88	1318887.85	данные отсутствуют	данные отсутствуют
742	780721.25	1318890.07	данные отсутствуют	данные отсутствуют
742	780721.25	1318890.07	данные отсутствуют	данные отсутствуют
743	780719.03	1318890.44	данные отсутствуют	данные отсутствуют
743	780719.03	1318890.44	данные отсутствуют	данные отсутствуют
744	780718.66	1318888.22	данные отсутствуют	данные отсутствуют
744	780718.66	1318888.22	данные отсутствуют	данные отсутствуют
745	780685.07	1318674.12	данные отсутствуют	данные отсутствуют
745	780685.07	1318674.12	данные отсутствуют	данные отсутствуют
746	780685.44	1318676.34	данные отсутствуют	данные отсутствуют
746	780685.44	1318676.34	данные отсутствуют	данные отсутствуют
747	780683.22	1318676.71	данные отсутствуют	данные отсутствуют
747	780683.22	1318676.71	данные отсутствуют	данные отсутствуют
747	780683.22	1318676.71	данные отсутствуют	данные отсутствуют
748	780682.85	1318674.49	данные отсутствуют	данные отсутствуют
748	780682.85	1318674.49	данные отсутствуют	данные отсутствуют
Государственный регистратор				ФГИС ЕГРН
полное наименование должности			подпись	инициалы, фамилия

М.П.

Раздел 4.2

Земельный участок				
(вид объекта недвижимости)				
Лист № ____ Раздела <b>4.2</b>		Всего листов раздела <b>4.2</b> : ____		Всего разделов: ____
30.09.2021 № 99/2021/420869168				
Кадастровый номер:			02:17:000000:70 (единое землепользование)	
Номер точки	Координаты, м		Описание закрепления на местности	Средняя квадратическая погрешность определения координат характерных точек границы части земельного участка, м
	X	Y		
1	2	3	4	5
748	780682.85	1318674.49	данные отсутствуют	данные отсутствуют
749	780739.85	1319000.42	данные отсутствуют	данные отсутствуют
749	780739.85	1319000.42	данные отсутствуют	данные отсутствуют
750	780740.22	1319002.64	данные отсутствуют	данные отсутствуют
750	780740.22	1319002.64	данные отсутствуют	данные отсутствуют
752	780737.63	1319000.79	данные отсутствуют	данные отсутствуют
752	780737.63	1319000.79	данные отсутствуют	данные отсутствуют
1204	779784.81	1314678.25	данные отсутствуют	данные отсутствуют
1204	779784.81	1314678.25	данные отсутствуют	данные отсутствуют
1205	779776.96	1314673.22	данные отсутствуют	данные отсутствуют
1205	779776.96	1314673.22	данные отсутствуют	данные отсутствуют
1206	779770.79	1314670.57	данные отсутствуют	данные отсутствуют
1206	779770.79	1314670.57	данные отсутствуют	данные отсутствуют
1207	779770.77	1314670.56	данные отсутствуют	данные отсутствуют
1207	779770.77	1314670.56	данные отсутствуют	данные отсутствуют
1208	779766.09	1314669.53	данные отсутствуют	данные отсутствуют
1208	779766.09	1314669.53	данные отсутствуют	данные отсутствуют
Государственный регистратор				ФГИС ЕГРН
полное наименование должности			подпись	инициалы, фамилия

М.П.



<b>Земельный участок</b>			
(вид объекта недвижимости)			
Лист № ____ Раздела <b>4.2</b>	Всего листов раздела <b>4.2</b> : ____	Всего разделов: ____	Всего листов выписки: ____
<b>30.09.2021 № 99/2021/420869168</b>			
Кадастровый номер:		<b>02:17:000000:70 (единое землепользование)</b>	

Номер точки	Координаты, м		Описание закрепления на местности	Средняя квадратическая погрешность определения координат характерных точек границы части земельного участка, м
	X	Y		
1	2	3	4	5
1209	779759.35	1314668.84	данные отсутствуют	данные отсутствуют
1209	779759.35	1314668.84	данные отсутствуют	данные отсутствуют
1210	779759.33	1314668.84	данные отсутствуют	данные отсутствуют
1210	779759.33	1314668.84	данные отсутствуют	данные отсутствуют
1211	779753.62	1314669.53	данные отсутствуют	данные отсутствуют
1211	779753.62	1314669.53	данные отсутствуют	данные отсутствуют
1212	779753.59	1314669.54	данные отсутствуют	данные отсутствуют
1212	779753.59	1314669.54	данные отсутствуют	данные отсутствуют
1213	779746.23	1314673.22	данные отсутствуют	данные отсутствуют
1213	779746.23	1314673.22	данные отсутствуют	данные отсутствуют
1214	779746.19	1314673.26	данные отсутствуют	данные отсутствуют
1214	779746.19	1314673.26	данные отсутствуют	данные отсутствуют
1215	779745.8	1314673.98	данные отсутствуют	данные отсутствуют
1215	779745.8	1314673.98	данные отсутствуют	данные отсутствуют
1216	779713.42	1314669.94	данные отсутствуют	данные отсутствуют
1216	779713.42	1314669.94	данные отсутствуют	данные отсутствуют
1217	779728.35	1314753.1	данные отсутствуют	данные отсутствуют

Государственный регистратор		ФГИС ЕГРН
полное наименование должности	подпись	инициалы, фамилия

М.П.

<b>Земельный участок</b>			
(вид объекта недвижимости)			
Лист № ____ Раздела <b>4.2</b>	Всего листов раздела <b>4.2</b> : ____	Всего разделов: ____	Всего листов выписки: ____
<b>30.09.2021 № 99/2021/420869168</b>			
Кадастровый номер:		<b>02:17:000000:70 (единое землепользование)</b>	

Номер точки	Координаты, м		Описание закрепления на местности	Средняя квадратическая погрешность определения координат характерных точек границы части земельного участка, м
	X	Y		
1	2	3	4	5
1217	779728.35	1314753.1	данные отсутствуют	данные отсутствуют
1218	779686.38	1314800.78	данные отсутствуют	данные отсутствуют
1218	779686.38	1314800.78	данные отсутствуют	данные отсутствуют
1219	779668.95	1314810.46	данные отсутствуют	данные отсутствуют
1219	779668.95	1314810.46	данные отсутствуют	данные отсутствуют
1220	779668.93	1314810.47	данные отсутствуют	данные отсутствуют
1220	779668.93	1314810.47	данные отсутствуют	данные отсутствуют
1220	779668.93	1314810.47	данные отсутствуют	данные отсутствуют
1221	779668.06	1314811.22	данные отсутствуют	данные отсутствуют
1221	779668.06	1314811.22	данные отсутствуют	данные отсутствуют
1221	779668.06	1314811.22	данные отсутствуют	данные отсутствуют
1222	779645.56	1314819.31	данные отсутствуют	данные отсутствуют
1222	779645.56	1314819.31	данные отсутствуют	данные отсутствуют
1223	779642.71	1314818.78	данные отсутствуют	данные отсутствуют
1223	779642.71	1314818.78	данные отсутствуют	данные отсутствуют
1234	779608.45	1314740.26	данные отсутствуют	данные отсутствуют
1234	779608.45	1314740.26	данные отсутствуют	данные отсутствуют

Государственный регистратор		ФГИС ЕГРН
полное наименование должности	подпись	инициалы, фамилия

М.П.

<b>Земельный участок</b>			
(вид объекта недвижимости)			
Лист № ____ Раздела <b>4.2</b>	Всего листов раздела <b>4.2</b> : ____	Всего разделов: ____	Всего листов выписки: ____
<b>30.09.2021 № 99/2021/420869168</b>			
Кадастровый номер:		<b>02:17:000000:70 (единое землепользование)</b>	

Номер точки	Координаты, м		Описание закрепления на местности	Средняя квадратическая погрешность определения координат характерных точек границы части земельного участка, м
	X	Y		
1	2	3	4	5
1235	779608.45	1314732.25	данные отсутствуют	данные отсутствуют
1235	779608.45	1314732.25	данные отсутствуют	данные отсутствуют
1236	779607.11	1314723.25	данные отсутствуют	данные отсутствуют
1236	779607.11	1314723.25	данные отсутствуют	данные отсутствуют
1237	779607.1	1314723.22	данные отсутствуют	данные отсутствуют
1237	779607.1	1314723.22	данные отсутствуют	данные отсутствуют
1238	779603.77	1314716.23	данные отсутствуют	данные отсутствуют
1238	779603.77	1314716.23	данные отсутствуют	данные отсутствуют
1239	779603.76	1314716.21	данные отсутствуют	данные отсутствуют
1239	779603.76	1314716.21	данные отсутствуют	данные отсутствуют
1240	779597.1	1314708.55	данные отсутствуют	данные отсутствуют
1240	779597.1	1314708.55	данные отсутствуют	данные отсутствуют
1241	779597.08	1314708.53	данные отсутствуют	данные отсутствуют
1241	779597.08	1314708.53	данные отсутствуют	данные отсутствуют
1242	779597.06	1314708.52	данные отсутствуют	данные отсутствуют
1242	779597.06	1314708.52	данные отсутствуют	данные отсутствуют
1267	779469.77	1314688.85	данные отсутствуют	данные отсутствуют
Государственный регистратор				ФГИС ЕГРН
полное наименование должности			подпись	инициалы, фамилия

М.П.

Раздел 4.2

Выписка из Единого государственного реестра недвижимости об объекте недвижимости  
Сведения о частях земельного участка

<b>Земельный участок</b>			
(вид объекта недвижимости)			
Лист № ____ Раздела <b>4.2</b>	Всего листов раздела <b>4.2</b> : ____	Всего разделов: ____	Всего листов выписки: ____
<b>30.09.2021 № 99/2021/420869168</b>			
Кадастровый номер:		<b>02:17:000000:70 (единое землепользование)</b>	

Номер точки	Координаты, м		Описание закрепления на местности	Средняя квадратическая погрешность определения координат характерных точек границы части земельного участка, м
	X	Y		
1	2	3	4	5
1268	779461.44	1314689.19	данные отсутствуют	данные отсутствуют
1269	779461.4	1314689.2	данные отсутствуют	данные отсутствуют
1270	779454.08	1314693.2	данные отсутствуют	данные отсутствуют
1271	779454.06	1314693.21	данные отсутствуют	данные отсутствуют
1272	779448.73	1314698.2	данные отсутствуют	данные отсутствуют
1273	779443.06	1314703.53	данные отсутствуют	данные отсутствуют
1274	779443.05	1314703.55	данные отсутствуют	данные отсутствуют
1279	779431.68	1314689.55	данные отсутствуют	данные отсутствуют
1280	779430.56	1314679.65	данные отсутствуют	данные отсутствуют
1281	779427.12	1314668.22	данные отсутствуют	данные отсутствуют
1282	779425.94	1314666.73	данные отсутствуют	данные отсутствуют
1283	779444.9	1314670.66	данные отсутствуют	данные отсутствуют
1284	779467.35	1314666.98	данные отсутствуют	данные отсутствуют
1287	779543.4	1314710.98	данные отсутствуют	данные отсутствуют
1289	779602.5	1314683.02	данные отсутствуют	данные отсутствуют
1290	779631.37	1314717.38	данные отсутствуют	данные отсутствуют
1290	779631.37	1314717.38	данные отсутствуют	данные отсутствуют
Государственный регистратор				ФГИС ЕГРН
полное наименование должности			подпись	инициалы, фамилия

М.П.

<b>Земельный участок</b>			
(вид объекта недвижимости)			
Лист № ____ Раздела <b>4.2</b>	Всего листов раздела <b>4.2</b> : ____	Всего разделов: ____	Всего листов выписки: ____
<b>30.09.2021 № 99/2021/420869168</b>			
Кадастровый номер:		<b>02:17:000000:70 (единое землепользование)</b>	

Номер точки	Координаты, м		Описание закрепления на местности	Средняя квадратическая погрешность определения координат характерных точек границы части земельного участка, м
	X	Y		
1	2	3	4	5
1291	779641.91	1314707.76	данные отсутствуют	данные отсутствуют
1292	779734.46	1314644.99	данные отсутствуют	данные отсутствуют
1293	779744.99	1314617.95	данные отсутствуют	данные отсутствуют
1294	779766.07	1314615.22	данные отсутствуют	данные отсутствуют
1398	776844.52	1308219.6	данные отсутствуют	данные отсутствуют
1398	776844.52	1308219.6	данные отсутствуют	данные отсутствуют
1398	776844.52	1308219.6	данные отсутствуют	данные отсутствуют
1399	776872.45	1308298.2	данные отсутствуют	данные отсутствуют
1427	776879.14	1308203.47	данные отсутствуют	данные отсутствуют
1428	776860.96	1308217.41	данные отсутствуют	данные отсутствуют
1428	776860.96	1308217.41	данные отсутствуют	данные отсутствуют
1429	776855.81	1308214.34	данные отсутствуют	данные отсутствуют
1429	776855.81	1308214.34	данные отсутствуют	данные отсутствуют
1430	776798.65	1308239.83	данные отсутствуют	данные отсутствуют
1430	776798.65	1308239.83	данные отсутствуют	данные отсутствуют
1513	776798.37	1308352.72	данные отсутствуют	данные отсутствуют
1513	776798.37	1308352.72	данные отсутствуют	данные отсутствуют
Государственный регистратор				ФГИС ЕГРН
полное наименование должности			подпись	инициалы, фамилия

М.П.

Раздел 4.2

<b>Земельный участок</b>			
(вид объекта недвижимости)			
Лист № ____ Раздела <b>4.2</b>	Всего листов раздела <b>4.2</b> : ____	Всего разделов: ____	Всего листов выписки: ____
<b>30.09.2021 № 99/2021/420869168</b>			
Кадастровый номер:		<b>02:17:000000:70 (единое землепользование)</b>	

Номер точки	Координаты, м		Описание закрепления на местности	Средняя квадратическая погрешность определения координат характерных точек границы части земельного участка, м
	X	Y		
1	2	3	4	5
1514	776840.53	1308357.71	данные отсутствуют	данные отсутствуют
1514	776840.53	1308357.71	данные отсутствуют	данные отсутствуют
1515	776841.66	1308360.9	данные отсутствуют	данные отсутствуют
1515	776841.66	1308360.9	данные отсутствуют	данные отсутствуют
1516	776875.99	1308308.19	данные отсутствуют	данные отсутствуют
1516	776875.99	1308308.19	данные отсутствуют	данные отсутствуют
1517	776874.55	1308304.13	данные отсутствуют	данные отсутствуют
1517	776874.55	1308304.13	данные отсутствуют	данные отсутствуют
1518	776803.61	1308238.66	данные отсутствуют	данные отсутствуют
1518	776803.61	1308238.66	данные отсутствуют	данные отсутствуют
2867	774422.95	1318325.67	данные отсутствуют	данные отсутствуют
2868	774408.64	1318360.79	данные отсутствуют	данные отсутствуют
2869	774413.73	1318362.37	данные отсутствуют	данные отсутствуют
2870	774420.13	1318356.88	данные отсутствуют	данные отсутствуют
2871	774437.14	1318363.35	данные отсутствуют	данные отсутствуют
2872	774462.39	1318372.86	данные отсутствуют	данные отсутствуют
2873	774517.67	1318389.19	данные отсутствуют	данные отсутствуют
Государственный регистратор				ФГИС ЕГРН
полное наименование должности			подпись	инициалы, фамилия

М.П.

<b>Земельный участок</b>			
(вид объекта недвижимости)			
Лист № ____ Раздела <b>4.2</b>	Всего листов раздела <b>4.2</b> : ____	Всего разделов: ____	Всего листов выписки: ____
<b>30.09.2021 № 99/2021/420869168</b>			
Кадастровый номер:		<b>02:17:000000:70 (единое землепользование)</b>	

Номер точки	Координаты, м		Описание закрепления на местности	Средняя квадратическая погрешность определения координат характерных точек границы части земельного участка, м
	X	Y		
1	2	3	4	5
2874	774626.94	1318420.61	данные отсутствуют	данные отсутствуют
2876	774799.88	1318466.56	данные отсутствуют	данные отсутствуют
2877	774870.68	1318494.13	данные отсутствуют	данные отсутствуют
2878	774974.63	1318525.44	данные отсутствуют	данные отсутствуют
2879	775137.84	1318575.09	данные отсутствуют	данные отсутствуют
2880	775166.54	1318584.74	данные отсутствуют	данные отсутствуют
2881	775196.53	1318595.62	данные отсутствуют	данные отсутствуют
2882	775249.27	1318618.84	данные отсутствуют	данные отсутствуют
2883	775278.2	1318632.45	данные отсутствуют	данные отсутствуют
2884	775434.74	1318714.38	данные отсутствуют	данные отсутствуют
2885	775573.88	1318768.86	данные отсутствуют	данные отсутствуют
2886	775678.68	1318828.7	данные отсутствуют	данные отсутствуют
3084	774510.92	1318351.96	данные отсутствуют	данные отсутствуют
3113	774567.68	1318373.75	данные отсутствуют	данные отсутствуют
3114	774602.08	1318406.82	данные отсутствуют	данные отсутствуют
3115	774647.05	1318417.4	данные отсутствуют	данные отсутствуют
3116	774742.3	1318402.85	данные отсутствуют	данные отсутствуют
Государственный регистратор				ФГИС ЕГРН
полное наименование должности			подпись	инициалы, фамилия

М.П.

Раздел 4.2

Выписка из Единого государственного реестра недвижимости об объекте недвижимости  
Сведения о частях земельного участка

<b>Земельный участок</b>			
(вид объекта недвижимости)			
Лист № ____ Раздела <b>4.2</b>	Всего листов раздела <b>4.2</b> : ____	Всего разделов: ____	Всего листов выписки: ____
<b>30.09.2021 № 99/2021/420869168</b>			
Кадастровый номер:		<b>02:17:000000:70 (единое землепользование)</b>	

Номер точки	Координаты, м		Описание закрепления на местности	Средняя квадратическая погрешность определения координат характерных точек границы части земельного участка, м
	X	Y		
1	2	3	4	5
3187	775612.51	1318789.52	данные отсутствуют	данные отсутствуют
3188	775573.34	1318766.59	данные отсутствуют	данные отсутствуют
3189	775442.69	1318713.94	данные отсутствуют	данные отсутствуют
3190	775312.96	1318649.45	данные отсутствуют	данные отсутствуют
3191	775283.03	1318633.91	данные отсутствуют	данные отсутствуют
3192	775246.65	1318616.71	данные отсутствуют	данные отсутствуют
3193	775195.55	1318594.22	данные отсутствуют	данные отсутствуют
3194	775154.37	1318579.83	данные отсутствуют	данные отсутствуют
3195	775123.78	1318569.91	данные отсутствуют	данные отсутствуют
3196	775091.2	1318560.16	данные отсутствуют	данные отсутствуют
3197	774983.55	1318527.41	данные отсутствуют	данные отсутствуют
3198	774860.2	1318487.73	данные отсутствуют	данные отсутствуют
3199	774798.02	1318464.58	данные отсутствуют	данные отсутствуют
3201	774599.57	1318410.67	данные отсутствуют	данные отсутствуют
3202	774561.87	1318373.96	данные отсутствуют	данные отсутствуют
3294	779608.13	1314689.72	данные отсутствуют	данные отсутствуют
3295	779641.4	1314708.22	данные отсутствуют	данные отсутствуют
Государственный регистратор				ФГИС ЕГРН
полное наименование должности			подпись	инициалы, фамилия

М.П.

<b>Земельный участок</b>			
(вид объекта недвижимости)			
Лист № ____ Раздела <b>4.2</b>	Всего листов раздела <b>4.2</b> : ____	Всего разделов: ____	Всего листов выписки: ____
<b>30.09.2021 № 99/2021/420869168</b>			
Кадастровый номер:		<b>02:17:000000:70 (единое землепользование)</b>	

Номер точки	Координаты, м		Описание закрепления на местности	Средняя квадратическая погрешность определения координат характерных точек границы части земельного участка, м
	X	Y		
1	2	3	4	5
3296	779677.28	1314805.83	данные отсутствуют	данные отсутствуют
3297	779657.73	1314814.94	данные отсутствуют	данные отсутствуют
3298	779621.54	1314716.51	данные отсутствуют	данные отсутствуют
3299	780718.65	1318629.69	данные отсутствуют	данные отсутствуют
3300	780755.92	1318622.32	данные отсутствуют	данные отсутствуют
3301	780759.48	1318643.54	данные отсутствуют	данные отсутствуют
3302	780722.12	1318650.92	данные отсутствуют	данные отсутствуют
3303	780796.32	1319142.71	данные отсутствуют	данные отсутствуют
3304	780778.59	1319169.33	данные отсутствуют	данные отсутствуют
3305	780699.91	1318647.76	данные отсутствуют	данные отсутствуют
3306	780717.12	1318621	данные отсутствуют	данные отсутствуют
3307	780699.83	1318670.54	данные отсутствуют	данные отсутствуют
3308	780784.63	1319172.15	данные отсутствуют	данные отсутствуют
3309	780747.19	1319154.64	данные отсутствуют	данные отсутствуют
3310	780669.49	1318695.05	данные отсутствуют	данные отсутствуют
3311	780696.82	1318652.55	данные отсутствуют	данные отсутствуют
3312	780738	1319003.01	данные отсутствуют	данные отсутствуют

Государственный регистратор		ФГИС ЕГРН
полное наименование должности	подпись	инициалы, фамилия

М.П.

<b>Земельный участок</b>			
(вид объекта недвижимости)			
Лист № ____ Раздела <b>4.2</b>	Всего листов раздела <b>4.2</b> : ____	Всего разделов: ____	Всего листов выписки: ____
<b>30.09.2021 № 99/2021/420869168</b>			
Кадастровый номер:		<b>02:17:000000:70 (единое землепользование)</b>	

Номер точки	Координаты, м		Описание закрепления на местности	Средняя квадратическая погрешность определения координат характерных точек границы части земельного участка, м
	X	Y		
1	2	3	4	5
3312	780738	1319003.01	данные отсутствуют	данные отсутствуют
3313	779575.31	1314702.01	данные отсутствуют	данные отсутствуют
3314	779551.94	1314733.57	данные отсутствуют	данные отсутствуют
3315	779542.48	1314711.75	данные отсутствуют	данные отсутствуют
3316	779565.21	1314678.69	данные отсутствуют	данные отсутствуют
3317	780683.38	1318674.4	данные отсутствуют	данные отсутствуют
3318	780683.74	1318676.62	данные отсутствуют	данные отсутствуют
3319	780700.65	1318780.56	данные отсутствуют	данные отсутствуют
3320	780701.01	1318782.78	данные отсутствуют	данные отсутствуют
3321	780762.71	1319161.9	данные отсутствуют	данные отсутствуют
3322	780707.85	1319136.26	данные отсутствуют	данные отсутствуют
3323	780642.82	1318736.53	данные отсутствуют	данные отсутствуют
3324	780683.26	1318673.65	данные отсутствуют	данные отсутствуют
3325	780648.66	1319109.46	данные отсутствуют	данные отсутствуют
3326	780672.21	1319120.73	данные отсутствуют	данные отсутствуют
3327	780680.64	1319125.25	данные отсутствуют	данные отсутствуют
3328	780682.68	1319126.34	данные отсутствуют	данные отсутствуют

Государственный регистратор		ФГИС ЕГРН
полное наименование должности	подпись	инициалы, фамилия

М.П.

<b>Земельный участок</b>			
(вид объекта недвижимости)			
Лист № ____ Раздела <b>4.2</b>	Всего листов раздела <b>4.2</b> : ____	Всего разделов: ____	Всего листов выписки: ____
<b>30.09.2021 № 99/2021/420869168</b>			
Кадастровый номер:		<b>02:17:000000:70 (единое землепользование)</b>	

Номер точки	Координаты, м		Описание закрепления на местности	Средняя квадратическая погрешность определения координат характерных точек границы части земельного участка, м
	X	Y		
1	2	3	4	5
3329	780627.33	1319105	данные отсутствуют	данные отсутствуют
3330	780627.12	1319103.5	данные отсутствуют	данные отсутствуют
3331	780826.22	1319083.29	данные отсутствуют	данные отсутствуют
3332	780827.47	1319091.59	данные отсутствуют	данные отсутствуют
3333	780812.12	1319112.28	данные отсутствуют	данные отсутствуют
3334	780809.15	1319114.76	данные отсутствуют	данные отсутствуют
3335	780802.77	1319127.52	данные отсутствуют	данные отсутствуют
3336	780802.66	1319130.19	данные отсутствуют	данные отсутствуют
3337	780781.29	1319170.59	данные отсутствуют	данные отсутствуют
3338	780783.59	1319167.14	данные отсутствуют	данные отсутствуют
3339	780785.37	1319158.4	данные отсутствуют	данные отсутствуют
3340	780785.94	1319148.81	данные отсутствуют	данные отсутствуют
3341	780786.1	1319146.01	данные отсутствуют	данные отсутствуют
3342	780794.12	1319109.57	данные отсутствуют	данные отсутствуют
3343	780803.59	1319097.91	данные отсутствуют	данные отсутствуют
3344	780814.52	1319087.7	данные отсутствуют	данные отсутствуют
3345	779724.87	1314660.2	данные отсутствуют	данные отсутствуют
Государственный регистратор				ФГИС ЕГРН
полное наименование должности			подпись	инициалы, фамилия

М.П.

Раздел 4.2

<b>Земельный участок</b>			
(вид объекта недвижимости)			
Лист № ____ Раздела <b>4.2</b>	Всего листов раздела <b>4.2</b> : ____	Всего разделов: ____	Всего листов выписки: ____
<b>30.09.2021 № 99/2021/420869168</b>			
Кадастровый номер:		<b>02:17:000000:70 (единое землепользование)</b>	

Номер точки	Координаты, м		Описание закрепления на местности	Средняя квадратическая погрешность определения координат характерных точек границы части земельного участка, м
	X	Y		
1	2	3	4	5
3346	779738.93	1314662.28	данные отсутствуют	данные отсутствуют
3347	779767.05	1314666.45	данные отсутствуют	данные отсутствуют
3348	779788.4	1314672.7	данные отсутствуют	данные отсутствуют
3349	779796.52	1314672.19	данные отсутствуют	данные отсутствуют
3350	779798.61	1314677.33	данные отсутствуют	данные отсутствуют
3351	779638.87	1314815.59	данные отсутствуют	данные отсутствуют
3352	779608.44	1314740.61	данные отсутствуют	данные отсутствуют
3353	779595.2	1314707.97	данные отсутствуют	данные отсутствуют
3354	779588.92	1314692.51	данные отсутствуют	данные отсутствуют
3355	779592.1	1314691.96	данные отсутствуют	данные отсутствуют
3356	779606.15	1314699.25	данные отсутствуют	данные отсутствуют
3357	779611.88	1314712.79	данные отсутствуют	данные отсутствуют
3358	779615.53	1314732.58	данные отсутствуют	данные отсутствуют
3359	779619.69	1314762.26	данные отсутствуют	данные отсутствуют
3360	779625.94	1314781	данные отсутствуют	данные отсутствуют
3361	779631.67	1314794.54	данные отсутствуют	данные отсутствуют
3362	779635.83	1314804.43	данные отсутствуют	данные отсутствуют
Государственный регистратор				ФГИС ЕГРН
полное наименование должности			подпись	инициалы, фамилия

М.П.

<b>Земельный участок</b>			
(вид объекта недвижимости)			
Лист № ____ Раздела <b>4.2</b>	Всего листов раздела <b>4.2</b> : ____	Всего разделов: ____	Всего листов выписки: ____
<b>30.09.2021 № 99/2021/420869168</b>			
Кадастровый номер:		<b>02:17:000000:70 (единое землепользование)</b>	

Номер точки	Координаты, м		Описание закрепления на местности	Средняя квадратическая погрешность определения координат характерных точек границы части земельного участка, м
	X	Y		
1	2	3	4	5
3363	779644.17	1314811.72	данные отсутствуют	данные отсутствуют
3364	779655.1	1314811.72	данные отсутствуют	данные отсутствуют
3365	779671.76	1314804.43	данные отсутствуют	данные отсутствуют
3366	779682.7	1314794.02	данные отсутствуют	данные отсутствуют
3367	779683.47	1314793.09	данные отсутствуют	данные отсутствуют
3368	779700.92	1314772.15	данные отсутствуют	данные отсутствуют
3369	779701.55	1314771.01	данные отсутствуют	данные отсутствуют
3370	779668.54	1314689.7	данные отсутствуют	данные отсутствуют
3371	779710.85	1314661.01	данные отсутствуют	данные отсутствуют
3372	779711.57	1314662.79	данные отсутствуют	данные отсутствуют
3373	779712.9	1314661.76	данные отсутствуют	данные отсутствуют
3374	776846.57	1308353.36	данные отсутствуют	данные отсутствуют
3375	776793.52	1308350.3	данные отсутствуют	данные отсутствуют
3376	776763.32	1308248.11	данные отсутствуют	данные отсутствуют
3377	776811.57	1308234.95	данные отсутствуют	данные отсутствуют
3378	776861.54	1308330.37	данные отсутствуют	данные отсутствуют
3379	776853.08	1308312.79	данные отсутствуют	данные отсутствуют

Государственный регистратор		ФГИС ЕГРН
полное наименование должности	подпись	инициалы, фамилия

М.П.

<b>Земельный участок</b>			
(вид объекта недвижимости)			
Лист № ____ Раздела <b>4.2</b>	Всего листов раздела <b>4.2</b> : ____	Всего разделов: ____	Всего листов выписки: ____
<b>30.09.2021 № 99/2021/420869168</b>			
Кадастровый номер:		<b>02:17:000000:70 (единое землепользование)</b>	

Номер точки	Координаты, м		Описание закрепления на местности	Средняя квадратическая погрешность определения координат характерных точек границы части земельного участка, м
	X	Y		
1	2	3	4	5
3380	776823.36	1308232.26	данные отсутствуют	данные отсутствуют
3381	776822.35	1308229.93	данные отсутствуют	данные отсутствуют
3382	776868.77	1308211.42	данные отсутствуют	данные отсутствуют
3383	776870.05	1308214.36	данные отсутствуют	данные отсутствуют
3384	776893.05	1308276.7	данные отсутствуют	данные отсутствуют
3385	776872.87	1308296.95	данные отсутствуют	данные отсутствуют
3386	777303.21	1319627.87	данные отсутствуют	данные отсутствуют
3387	777462.38	1319774.74	данные отсутствуют	данные отсутствуют
3388	777494.86	1319885.36	данные отсутствуют	данные отсутствуют
3389	777470.9	1320024.4	данные отсутствуют	данные отсутствуют
3390	777460.5	1320044.55	данные отсутствуют	данные отсутствуют
3391	777457.65	1320041.33	данные отсутствуют	данные отсутствуют
3392	777467.06	1320023.12	данные отсутствуют	данные отсутствуют
3393	777490.78	1319885.6	данные отсутствуют	данные отсутствуют
3394	777458.86	1319776.94	данные отсутствуют	данные отсутствуют
3395	777299.31	1319629.7	данные отсутствуют	данные отсутствуют
3396	775634.88	1318758.54	данные отсутствуют	данные отсутствуют

Государственный регистратор		ФГИС ЕГРН
полное наименование должности	подпись	инициалы, фамилия

М.П.

<b>Земельный участок</b>			
(вид объекта недвижимости)			
Лист № ____ Раздела <b>4.2</b>	Всего листов раздела <b>4.2</b> : ____	Всего разделов: ____	Всего листов выписки: ____
<b>30.09.2021 № 99/2021/420869168</b>			
Кадастровый номер:		<b>02:17:000000:70 (единое землепользование)</b>	

Номер точки	Координаты, м		Описание закрепления на местности	Средняя квадратическая погрешность определения координат характерных точек границы части земельного участка, м
	X	Y		
1	2	3	4	5
3397	775694.85	1318789.36	данные отсутствуют	данные отсутствуют
3398	775693.32	1318793.07	данные отсутствуют	данные отсутствуют
3399	775633.12	1318762.14	данные отсутствуют	данные отсутствуют
3400	775631.51	1318761.4	данные отсутствуют	данные отсутствуют
3401	775633.78	1318758.04	данные отсутствуют	данные отсутствуют
3402	774754.76	1318403.73	данные отсутствуют	данные отсутствуют
3403	774737.98	1318403.51	данные отсутствуют	данные отсутствуют
3404	774621.86	1318373.34	данные отсутствуют	данные отсутствуют
3405	774637.36	1318373.22	данные отсутствуют	данные отсутствуют
3406	774427.57	1318315.29	данные отсутствуют	данные отсутствуют
3407	774458.04	1318326.62	данные отсутствуют	данные отсутствуют
3408	774510.49	1318340.25	данные отсутствуют	данные отсутствуют
3409	774510.64	1318344.44	данные отсутствуют	данные отсутствуют
3410	774456.84	1318330.46	данные отсутствуют	данные отсутствуют
3411	774425.93	1318318.96	данные отсутствуют	данные отсутствуют
3412	774431.62	1318306.17	данные отсутствуют	данные отсутствуют
3413	774436.43	1318307.55	данные отсутствуют	данные отсутствуют
Государственный регистратор				ФГИС ЕГРН
полное наименование должности			подпись	инициалы, фамилия

М.П.

Раздел 4.2

Выписка из Единого государственного реестра недвижимости об объекте недвижимости  
Сведения о частях земельного участка

<b>Земельный участок</b>			
(вид объекта недвижимости)			
Лист № ____ Раздела <b>4.2</b>	Всего листов раздела <b>4.2</b> : ____	Всего разделов: ____	Всего листов выписки: ____
<b>30.09.2021 № 99/2021/420869168</b>			
Кадастровый номер:		<b>02:17:000000:70 (единое землепользование)</b>	

Номер точки	Координаты, м		Описание закрепления на местности	Средняя квадратическая погрешность определения координат характерных точек границы части земельного участка, м
	X	Y		
1	2	3	4	5
3414	774436.95	1318309.78	данные отсутствуют	данные отсутствуют
3415	774454.82	1318316.58	данные отсутствуют	данные отсутствуют
3416	774478.31	1318325.43	данные отсутствуют	данные отсутствуют
3417	774510.29	1318334.87	данные отсутствуют	данные отсутствуют
3418	774672	1318432.16	данные отсутствуют	данные отсутствуют
3419	775632.15	1318760.46	данные отсутствуют	данные отсутствуют
3420	775658.76	1318777.47	данные отсутствуют	данные отсутствуют
3421	775692.15	1318795.92	данные отсутствуют	данные отсутствуют
3422	774659.23	1318430.38	данные отсутствуют	данные отсутствуют
3423	774711.59	1318393.99	данные отсутствуют	данные отсутствуют
3424	774741.17	1318403.02	данные отсутствуют	данные отсутствуют
3425	774642.81	1318373.18	данные отсутствуют	данные отсутствуют
3426	777169.25	1319690.9	данные отсутствуют	данные отсутствуют
3427	777187.84	1319739.28	данные отсутствуют	данные отсутствуют
3428	777205.08	1319784.49	данные отсутствуют	данные отсутствуют
3429	777227.84	1319838.99	данные отсутствуют	данные отсутствуют
3430	777242.85	1319854.32	данные отсутствуют	данные отсутствуют
Государственный регистратор				ФГИС ЕГРН
полное наименование должности			подпись	инициалы, фамилия

М.П.



<b>Земельный участок</b>			
(вид объекта недвижимости)			
Лист № ____ Раздела <b>4.2</b>	Всего листов раздела <b>4.2</b> : ____	Всего разделов: ____	Всего листов выписки: ____
<b>30.09.2021 № 99/2021/420869168</b>			
Кадастровый номер:		<b>02:17:000000:70 (единое землепользование)</b>	

Номер точки	Координаты, м		Описание закрепления на местности	Средняя квадратическая погрешность определения координат характерных точек границы части земельного участка, м
	X	Y		
1	2	3	4	5
3431	777256.35	1319889.98	данные отсутствуют	данные отсутствуют
3432	777256.17	1319903.55	данные отсутствуют	данные отсутствуют
3433	777256.32	1319904.38	данные отсутствуют	данные отсутствуют
3434	777270.9	1319934.26	данные отсутствуют	данные отсутствуют
3435	777275.23	1319950.56	данные отсутствуют	данные отсутствуют
3436	777287.82	1319972.87	данные отсутствуют	данные отсутствуют
3437	777300.71	1320023	данные отсутствуют	данные отсутствуют
3438	780724.46	1319134.17	данные отсутствуют	данные отсутствуют
3439	780726.49	1319144.97	данные отсутствуют	данные отсутствуют
3440	780722.02	1319142.88	данные отсутствуют	данные отсутствуют
3441	780720.52	1319134.88	данные отсутствуют	данные отсутствуют
3442	780650.4	1318724.74	данные отсутствуют	данные отсутствуют
3443	780653.61	1318719.75	данные отсутствуют	данные отсутствуют
3444	779696.12	1314765.89	данные отсутствуют	данные отсутствуют
3445	779707.4	1314776.9	данные отсутствуют	данные отсутствуют
3446	779704.75	1314779.91	данные отсутствуют	данные отсутствуют
3447	779692.69	1314768.14	данные отсутствуют	данные отсутствуют

Государственный регистратор		ФГИС ЕГРН
полное наименование должности	подпись	инициалы, фамилия

М.П.

<b>Земельный участок</b>			
(вид объекта недвижимости)			
Лист № ____ Раздела <b>4.2</b>	Всего листов раздела <b>4.2</b> : ____	Всего разделов: ____	Всего листов выписки: ____
<b>30.09.2021 № 99/2021/420869168</b>			
Кадастровый номер:		<b>02:17:000000:70 (единое землепользование)</b>	

Номер точки	Координаты, м		Описание закрепления на местности	Средняя квадратическая погрешность определения координат характерных точек границы части земельного участка, м
	X	Y		
1	2	3	4	5
3448	779664.13	1314692.69	данные отсутствуют	данные отсутствуют
3449	779667.53	1314690.38	данные отсутствуют	данные отсутствуют
3450	776809.98	1308354.09	данные отсутствуют	данные отсутствуют
3451	776805.66	1308353.58	данные отсутствуют	данные отсутствуют
3452	776773.66	1308245.69	данные отсутствуют	данные отсутствуют
3453	776777.56	1308244.77	данные отсутствуют	данные отсутствуют
3454	780819.85	1319005.52	данные отсутствуют	данные отсутствуют
3455	780822.46	1319017.02	данные отсутствуют	данные отсутствуют
3456	780793.31	1319152.42	данные отсутствуют	данные отсутствуют
3457	780793.29	1319146.26	данные отсутствуют	данные отсутствуют
3458	780793.29	1319146.06	данные отсутствуют	данные отсутствуют
3459	780793.35	1319143.56	данные отсутствуют	данные отсутствуют
3460	780794.87	1319113.02	данные отсутствуют	данные отсутствуют
3461	780791.47	1319091.3	данные отсутствуют	данные отсутствуют
3462	780787.87	1319084.07	данные отсутствуют	данные отсутствуют
3463	780785.07	1319077.22	данные отсутствуют	данные отсутствуют
3464	780783.86	1319072.83	данные отсутствуют	данные отсутствуют

Государственный регистратор		ФГИС ЕГРН
полное наименование должности	подпись	инициалы, фамилия

М.П.

<b>Земельный участок</b>			
(вид объекта недвижимости)			
Лист № ____ Раздела <b>4.2</b>	Всего листов раздела <b>4.2</b> : ____	Всего разделов: ____	Всего листов выписки: ____
<b>30.09.2021 № 99/2021/420869168</b>			
Кадастровый номер:		<b>02:17:000000:70 (единое землепользование)</b>	

Номер точки	Координаты, м		Описание закрепления на местности	Средняя квадратическая погрешность определения координат характерных точек границы части земельного участка, м
	X	Y		
1	2	3	4	5
3465	780756.53	1318952.45	данные отсутствуют	данные отсутствуют
3466	780755.96	1318949.53	данные отсутствуют	данные отсутствуют
3467	780746.77	1318893.81	данные отсутствуют	данные отсутствуют
3468	780735.28	1318825.15	данные отсутствуют	данные отсутствуют
3469	780716.16	1318687.69	данные отсутствуют	данные отсутствуют
3470	780707.51	1318635.94	данные отсутствуют	данные отсутствуют
3471	779467.55	1314667.05	данные отсутствуют	данные отсутствуют
3472	779476.5	1314688.85	данные отсутствуют	данные отсутствуют
3473	779439.45	1314708.71	данные отсутствуют	данные отсутствуют
3474	779430.92	1314682.8	данные отсутствуют	данные отсутствуют
3475	779426.98	1314668.04	данные отсутствуют	данные отсутствуют
3476	779426.4	1314667.31	данные отсутствуют	данные отсутствуют
3477	779798.42	1314677.35	данные отсутствуют	данные отсутствуют
3478	779638.62	1314815.38	данные отсутствуют	данные отсутствуют
3479	779608.43	1314741.02	данные отсутствуют	данные отсутствуют
3480	779594.98	1314707.91	данные отсутствуют	данные отсутствуют
3481	779583.95	1314680.73	данные отсутствуют	данные отсутствуют
Государственный регистратор				ФГИС ЕГРН
полное наименование должности			подпись	инициалы, фамилия

М.П.

Раздел 4.2

Выписка из Единого государственного реестра недвижимости об объекте недвижимости  
Сведения о частях земельного участка

<b>Земельный участок</b>			
(вид объекта недвижимости)			
Лист № ____ Раздела <b>4.2</b>	Всего листов раздела <b>4.2</b> : ____	Всего разделов: ____	Всего листов выписки: ____
<b>30.09.2021 № 99/2021/420869168</b>			
Кадастровый номер:		<b>02:17:000000:70 (единое землепользование)</b>	

Номер точки	Координаты, м		Описание закрепления на местности	Средняя квадратическая погрешность определения координат характерных точек границы части земельного участка, м
	X	Y		
1	2	3	4	5
3482	779774.91	1314619.43	данные отсутствуют	данные отсутствуют
3483	780784.96	1318831.79	данные отсутствуют	данные отсутствуют
3484	780791.28	1318870.65	данные отсутствуют	данные отсутствуют
3485	780827.26	1319091.75	данные отсутствуют	данные отсутствуют
3486	780626.75	1319104.77	данные отсутствуют	данные отсутствуют
3487	780583.04	1318836.13	данные отсутствуют	данные отсутствуют
3488	780743.89	1318579.37	данные отсутствуют	данные отсутствуют
3489	776703	1308305.03	данные отсутствуют	данные отсутствуют
3490	776701.86	1308304.79	данные отсутствуют	данные отсутствуют
3491	776690.18	1308265.26	данные отсутствуют	данные отсутствуют
3492	776880.31	1308202.93	данные отсутствуют	данные отсутствуют
3493	776899.98	1308269.47	данные отсутствуют	данные отсутствуют
3494	778577.01	1319815.21	данные отсутствуют	данные отсутствуют
3494	778577.01	1319815.21	данные отсутствуют	данные отсутствуют
3495	778534.2	1319807.14	данные отсутствуют	данные отсутствуют
3495	778534.2	1319807.14	данные отсутствуют	данные отсутствуют
3496	778539.33	1319804.82	данные отсутствуют	данные отсутствуют
Государственный регистратор				ФГИС ЕГРН
полное наименование должности			подпись	инициалы, фамилия

М.П.

<b>Земельный участок</b>			
(вид объекта недвижимости)			
Лист № ____ Раздела <b>4.2</b>	Всего листов раздела <b>4.2</b> : ____	Всего разделов: ____	Всего листов выписки: ____
<b>30.09.2021 № 99/2021/420869168</b>			
Кадастровый номер:		<b>02:17:000000:70 (единое землепользование)</b>	

Номер точки	Координаты, м		Описание закрепления на местности	Средняя квадратическая погрешность определения координат характерных точек границы части земельного участка, м
	X	Y		
1	2	3	4	5
3496	778539.33	1319804.82	данные отсутствуют	данные отсутствуют
3497	778549.01	1319807.52	данные отсутствуют	данные отсутствуют
3497	778549.01	1319807.52	данные отсутствуют	данные отсутствуют
3498	778563.44	1319808.63	данные отсутствуют	данные отсутствуют
3498	778563.44	1319808.63	данные отсутствуют	данные отсутствуют
3499	778571.64	1319813.13	данные отсутствуют	данные отсутствуют
3499	778571.64	1319813.13	данные отсутствуют	данные отсутствуют
3500	779238.29	1319186.87	данные отсутствуют	данные отсутствуют
3500	779238.29	1319186.87	данные отсутствуют	данные отсутствуют
3501	779235.5	1319188.27	данные отсутствуют	данные отсутствуют
3501	779235.5	1319188.27	данные отсутствуют	данные отсутствуют
3502	779231.85	1319188.09	данные отсутствуют	данные отсутствуют
3502	779231.85	1319188.09	данные отсутствуют	данные отсутствуют
3503	779228.84	1319182.71	данные отсутствуют	данные отсутствуют
3503	779228.84	1319182.71	данные отсутствуют	данные отсутствуют
3504	779228.52	1319181.23	данные отсутствуют	данные отсутствуют
3504	779228.52	1319181.23	данные отсутствуют	данные отсутствуют
Государственный регистратор				ФГИС ЕГРН
полное наименование должности			подпись	инициалы, фамилия

М.П.

<b>Земельный участок</b>			
(вид объекта недвижимости)			
Лист № ____ Раздела <b>4.2</b>	Всего листов раздела <b>4.2</b> : ____	Всего разделов: ____	Всего листов выписки: ____
<b>30.09.2021 № 99/2021/420869168</b>			
Кадастровый номер:		<b>02:17:000000:70 (единое землепользование)</b>	

Номер точки	Координаты, м		Описание закрепления на местности	Средняя квадратическая погрешность определения координат характерных точек границы части земельного участка, м
	X	Y		
1	2	3	4	5
3505	779955.75	1318834.26	данные отсутствуют	данные отсутствуют
3505	779955.75	1318834.26	данные отсутствуют	данные отсутствуют
3506	779953.43	1318834.23	данные отсутствуют	данные отсутствуют
3506	779953.43	1318834.23	данные отсутствуют	данные отсутствуют
3507	779956.45	1318833.95	данные отсутствуют	данные отсутствуют
3507	779956.45	1318833.95	данные отсутствуют	данные отсутствуют
3508	779975.63	1318821.66	данные отсутствуют	данные отсутствуют
3508	779975.63	1318821.66	данные отсутствуют	данные отсутствуют
3509	779974.36	1318823.12	данные отсутствуют	данные отсутствуют
3509	779974.36	1318823.12	данные отсутствуют	данные отсутствуют
3510	779962.15	1318831.45	данные отсутствуют	данные отсутствуют
3510	779962.15	1318831.45	данные отсутствуют	данные отсутствуют
3511	779957.46	1318833.51	данные отсутствуют	данные отсутствуют
3511	779957.46	1318833.51	данные отсутствуют	данные отсутствуют
3512	780022.59	1318629.36	данные отсутствуют	данные отсутствуют
3513	780028.35	1318635.7	данные отсутствуют	данные отсутствуют
3514	780048.65	1318653.93	данные отсутствуют	данные отсутствуют
Государственный регистратор				ФГИС ЕГРН
полное наименование должности			подпись	инициалы, фамилия

М.П.

<b>Земельный участок</b>			
(вид объекта недвижимости)			
Лист № ____ Раздела <b>4.2</b>	Всего листов раздела <b>4.2</b> : ____	Всего разделов: ____	Всего листов выписки: ____
<b>30.09.2021 № 99/2021/420869168</b>			
Кадастровый номер:		<b>02:17:000000:70 (единое землепользование)</b>	

Номер точки	Координаты, м		Описание закрепления на местности	Средняя квадратическая погрешность определения координат характерных точек границы части земельного участка, м
	X	Y		
1	2	3	4	5
3515	780056.45	1318662.14	данные отсутствуют	данные отсутствуют
3516	780410.15	1318865.89	данные отсутствуют	данные отсутствуют
3517	780411.7	1318866.51	данные отсутствуют	данные отсутствуют
3518	780426.29	1318874.24	данные отсутствуют	данные отсутствуют
3519	780439.42	1318884.26	данные отсутствуют	данные отсутствуют
3520	780450.36	1318895.84	данные отсутствуют	данные отсутствуют
3521	780460.37	1318908.3	данные отсутствуют	данные отсутствуют
3522	780469.61	1318921.99	данные отсутствуют	данные отсутствуют
3523	780476.48	1318937.01	данные отсутствуют	данные отсутствуют
3524	780480.78	1318952.95	данные отсутствуют	данные отсутствуют
3525	780484.16	1318973.6	данные отсутствуют	данные отсутствуют
3526	780485.45	1318990.07	данные отсутствуют	данные отсутствуют
3527	780484.01	1319006.52	данные отсутствуют	данные отсутствуют
3528	780485.22	1319029.13	данные отсутствуют	данные отсутствуют
3529	780518.01	1319041.96	данные отсутствуют	данные отсутствуют
3530	780538.03	1319031.19	данные отсутствуют	данные отсутствуют
3531	780561.84	1319016.76	данные отсутствуют	данные отсутствуют

Государственный регистратор		ФГИС ЕГРН
полное наименование должности	подпись	инициалы, фамилия

М.П.

Раздел 4.2

Выписка из Единого государственного реестра недвижимости об объекте недвижимости  
Сведения о частях земельного участка

<b>Земельный участок</b>			
(вид объекта недвижимости)			
Лист № ____ Раздела <b>4.2</b>	Всего листов раздела <b>4.2</b> : ____	Всего разделов: ____	Всего листов выписки: ____
<b>30.09.2021 № 99/2021/420869168</b>			
Кадастровый номер:		<b>02:17:000000:70 (единое землепользование)</b>	

Номер точки	Координаты, м		Описание закрепления на местности	Средняя квадратическая погрешность определения координат характерных точек границы части земельного участка, м
	X	Y		
1	2	3	4	5
3532	780576.9	1319009.99	данные отсутствуют	данные отсутствуют
3533	780592.87	1319005.79	данные отсутствуют	данные отсутствуют
3534	780621.21	1319003.08	данные отсутствуют	данные отсутствуют
3535	780637.73	1319003.14	данные отсутствуют	данные отсутствуют
3536	780654.01	1319005.91	данные отсутствуют	данные отсутствуют
3537	780676.15	1319013.09	данные отсутствуют	данные отсутствуют
3538	780691.79	1319019.88	данные отсутствуют	данные отсутствуют
3539	780707.51	1319028.38	данные отсутствуют	данные отсутствуют
3540	780725.14	1319035.52	данные отсутствуют	данные отсутствуют
3541	780739.9	1319029.51	данные отсутствуют	данные отсутствуют
3542	780751.5	1319017.75	данные отсутствуют	данные отсутствуют
3543	780764.34	1319007.32	данные отсутствуют	данные отсутствуют
3544	780778.01	1318998.05	данные отсутствуют	данные отсутствуют
3545	780793.02	1318991.16	данные отсутствуют	данные отсутствуют
3546	780815.15	1318984.8	данные отсутствуют	данные отсутствуют
3547	780833.67	1319083.39	данные отсутствуют	данные отсутствуют
3547	780833.67	1319083.39	данные отсутствуют	данные отсутствуют

Государственный регистратор		ФГИС ЕГРН
полное наименование должности	подпись	инициалы, фамилия

М.П.

<b>Земельный участок</b>			
(вид объекта недвижимости)			
Лист № ____ Раздела <b>4.2</b>	Всего листов раздела <b>4.2</b> : ____	Всего разделов: ____	Всего листов выписки: ____
<b>30.09.2021 № 99/2021/420869168</b>			
Кадастровый номер:		<b>02:17:000000:70 (единое землепользование)</b>	

Номер точки	Координаты, м		Описание закрепления на местности	Средняя квадратическая погрешность определения координат характерных точек границы части земельного участка, м
	X	Y		
1	2	3	4	5
3548	780827.11	1319085.17	данные отсутствуют	данные отсутствуют
3548	780827.11	1319085.17	данные отсутствуют	данные отсутствуют
3549	780816.68	1319093.58	данные отсутствуют	данные отсутствуют
3549	780816.68	1319093.58	данные отсутствуют	данные отсутствуют
3550	780807.4	1319106.78	данные отсутствуют	данные отсутствуют
3550	780807.4	1319106.78	данные отсутствуют	данные отсутствуют
3551	780806.5	1319126.68	данные отсутствуют	данные отсутствуют
3551	780806.5	1319126.68	данные отсутствуют	данные отсутствуют
3552	780687.8	1319128.32	данные отсутствуют	данные отсутствуют
3552	780687.8	1319128.32	данные отсутствуют	данные отсутствуют
3553	780687.58	1319128.2	данные отсутствуют	данные отсутствуют
3553	780687.58	1319128.2	данные отсутствуют	данные отсутствуют
3554	780664.83	1319118.98	данные отсутствуют	данные отсутствуют
3554	780664.83	1319118.98	данные отсутствуют	данные отсутствуют
3555	780644.25	1319107.86	данные отсутствуют	данные отсутствуют
3555	780644.25	1319107.86	данные отсутствуют	данные отсутствуют
3556	780629.13	1319102.77	данные отсутствуют	данные отсутствуют

Государственный регистратор		ФГИС ЕГРН
полное наименование должности	подпись	инициалы, фамилия

М.П.

<b>Земельный участок</b>			
(вид объекта недвижимости)			
Лист № ____ Раздела <b>4.2</b>	Всего листов раздела <b>4.2</b> : ____	Всего разделов: ____	Всего листов выписки: ____
<b>30.09.2021 № 99/2021/420869168</b>			
Кадастровый номер:		<b>02:17:000000:70 (единое землепользование)</b>	

Номер точки	Координаты, м		Описание закрепления на местности	Средняя квадратическая погрешность определения координат характерных точек границы части земельного участка, м
	X	Y		
1	2	3	4	5
3556	780629.13	1319102.77	данные отсутствуют	данные отсутствуют
3557	780622.84	1319103.27	данные отсутствуют	данные отсутствуют
3557	780622.84	1319103.27	данные отсутствуют	данные отсутствуют
3558	780617.63	1319103.68	данные отсутствуют	данные отсутствуют
3558	780617.63	1319103.68	данные отсутствуют	данные отсутствуют
3559	780610.24	1319104.27	данные отсутствуют	данные отсутствуют
3559	780610.24	1319104.27	данные отсутствуют	данные отсутствуют
3560	780598.85	1319110.57	данные отсутствуют	данные отсутствуют
3560	780598.85	1319110.57	данные отсутствуют	данные отсутствуют
3561	780597.36	1319112.46	данные отсутствуют	данные отсутствуют
3561	780597.36	1319112.46	данные отсутствуют	данные отсутствуют
3562	780542.43	1319143.63	данные отсутствуют	данные отсутствуют
3562	780542.43	1319143.63	данные отсутствуют	данные отсутствуют
3563	780534.68	1319143.06	данные отсутствуют	данные отсутствуют
3563	780534.68	1319143.06	данные отсутствуют	данные отсутствуют
3564	780509.23	1319141.62	данные отсутствуют	данные отсутствуют
3564	780509.23	1319141.62	данные отсутствуют	данные отсутствуют

Государственный регистратор		ФГИС ЕГРН
полное наименование должности	подпись	инициалы, фамилия

М.П.

<b>Земельный участок</b>			
(вид объекта недвижимости)			
Лист № ____ Раздела <b>4.2</b>	Всего листов раздела <b>4.2</b> : ____	Всего разделов: ____	Всего листов выписки: ____
<b>30.09.2021 № 99/2021/420869168</b>			
Кадастровый номер:		<b>02:17:000000:70 (единое землепользование)</b>	

Номер точки	Координаты, м		Описание закрепления на местности	Средняя квадратическая погрешность определения координат характерных точек границы части земельного участка, м
	X	Y		
1	2	3	4	5
3565	780494.35	1319140.21	данные отсутствуют	данные отсутствуют
3565	780494.35	1319140.21	данные отсутствуют	данные отсутствуют
3566	780455.27	1319124.54	данные отсутствуют	данные отсутствуют
3566	780455.27	1319124.54	данные отсутствуют	данные отсутствуют
3567	780436.19	1319121.66	данные отсутствуют	данные отсутствуют
3567	780436.19	1319121.66	данные отсутствуют	данные отсутствуют
3568	780419.9	1319125.42	данные отсутствуют	данные отсутствуют
3568	780419.9	1319125.42	данные отсутствуют	данные отсутствуют
3569	780390.8	1319147.91	данные отсутствуют	данные отсутствуют
3569	780390.8	1319147.91	данные отсутствуют	данные отсутствуют
3570	780345.33	1319134.51	данные отсутствуют	данные отсутствуют
3570	780345.33	1319134.51	данные отсутствуют	данные отсутствуют
3571	780342.18	1319129.92	данные отсутствуют	данные отсутствуют
3571	780342.18	1319129.92	данные отсутствуют	данные отсутствуют
3572	780331.23	1319112.52	данные отсутствуют	данные отсутствуют
3572	780331.23	1319112.52	данные отсутствуют	данные отсутствуют
3573	780316.54	1319099.54	данные отсутствуют	данные отсутствуют
Государственный регистратор				ФГИС ЕГРН
полное наименование должности			подпись	инициалы, фамилия

М.П.

Раздел 4.2

Выписка из Единого государственного реестра недвижимости об объекте недвижимости  
Сведения о частях земельного участка

<b>Земельный участок</b>			
(вид объекта недвижимости)			
Лист № ____ Раздела <b>4.2</b>	Всего листов раздела <b>4.2</b> : ____	Всего разделов: ____	Всего листов выписки: ____
<b>30.09.2021 № 99/2021/420869168</b>			
Кадастровый номер:		<b>02:17:000000:70 (единое землепользование)</b>	

Номер точки	Координаты, м		Описание закрепления на местности	Средняя квадратическая погрешность определения координат характерных точек границы части земельного участка, м
	X	Y		
1	2	3	4	5
3573	780316.54	1319099.54	данные отсутствуют	данные отсутствуют
3574	780282.79	1319084.54	данные отсутствуют	данные отсутствуют
3574	780282.79	1319084.54	данные отсутствуют	данные отсутствуют
3575	780263.18	1319072.49	данные отсутствуют	данные отсутствуют
3575	780263.18	1319072.49	данные отсутствуют	данные отсутствуют
3576	780254.71	1319060.82	данные отсутствуют	данные отсутствуют
3576	780254.71	1319060.82	данные отсутствуют	данные отсутствуют
3577	780252.86	1319055.5	данные отсутствуют	данные отсутствуют
3577	780252.86	1319055.5	данные отсутствуют	данные отсутствуют
3578	780251.7	1319045.87	данные отсутствуют	данные отсутствуют
3578	780251.7	1319045.87	данные отсутствуют	данные отсутствуют
3579	780255.73	1319036.05	данные отсутствуют	данные отсутствуют
3579	780255.73	1319036.05	данные отсутствуют	данные отсутствуют
3580	780260.92	1319032.22	данные отсутствуют	данные отсутствуют
3580	780260.92	1319032.22	данные отсутствуют	данные отсутствуют
3581	780290.48	1319032.5	данные отсутствуют	данные отсутствуют
3581	780290.48	1319032.5	данные отсутствуют	данные отсутствуют
Государственный регистратор				ФГИС ЕГРН
полное наименование должности			подпись	инициалы, фамилия

М.П.

<b>Земельный участок</b>			
(вид объекта недвижимости)			
Лист № ____ Раздела <b>4.2</b>	Всего листов раздела <b>4.2</b> : ____	Всего разделов: ____	Всего листов выписки: ____
<b>30.09.2021 № 99/2021/420869168</b>			
Кадастровый номер:		<b>02:17:000000:70 (единое землепользование)</b>	

Номер точки	Координаты, м		Описание закрепления на местности	Средняя квадратическая погрешность определения координат характерных точек границы части земельного участка, м
	X	Y		
1	2	3	4	5
3582	780318.37	1319035.51	данные отсутствуют	данные отсутствуют
3582	780318.37	1319035.51	данные отсутствуют	данные отсутствуют
3583	780351.1	1319023.65	данные отсутствуют	данные отсутствуют
3583	780351.1	1319023.65	данные отсутствуют	данные отсутствуют
3584	780359.27	1319018.5	данные отсутствуют	данные отсутствуют
3584	780359.27	1319018.5	данные отсутствуют	данные отсутствуют
3585	780381.97	1319001.38	данные отсутствуют	данные отсутствуют
3585	780381.97	1319001.38	данные отсутствуют	данные отсутствуют
3586	780385.45	1318989.64	данные отсутствуют	данные отсутствуют
3586	780385.45	1318989.64	данные отсутствуют	данные отсутствуют
3587	780382.41	1318970.93	данные отсутствуют	данные отсутствуют
3587	780382.41	1318970.93	данные отсутствуют	данные отсутствуют
3588	780372.4	1318958.47	данные отсутствуют	данные отсутствуют
3588	780372.4	1318958.47	данные отсутствуют	данные отсутствуют
3589	780342.54	1318945.71	данные отсутствуют	данные отсутствуют
3589	780342.54	1318945.71	данные отсутствуют	данные отсутствуют
3590	780305.87	1318935.83	данные отсутствуют	данные отсутствуют

Государственный регистратор		ФГИС ЕГРН
полное наименование должности	подпись	инициалы, фамилия

М.П.

<b>Земельный участок</b>			
(вид объекта недвижимости)			
Лист № ____ Раздела <b>4.2</b>	Всего листов раздела <b>4.2</b> : ____	Всего разделов: ____	Всего листов выписки: ____
<b>30.09.2021 № 99/2021/420869168</b>			
Кадастровый номер:		<b>02:17:000000:70 (единое землепользование)</b>	

Номер точки	Координаты, м		Описание закрепления на местности	Средняя квадратическая погрешность определения координат характерных точек границы части земельного участка, м
	X	Y		
1	2	3	4	5
3590	780305.87	1318935.83	данные отсутствуют	данные отсутствуют
3591	780303.81	1318935.34	данные отсутствуют	данные отсутствуют
3591	780303.81	1318935.34	данные отсутствуют	данные отсутствуют
3592	780282.16	1318928.78	данные отсутствуют	данные отсутствуют
3592	780282.16	1318928.78	данные отсутствуют	данные отсутствуют
3593	780278.57	1318927.34	данные отсутствуют	данные отсутствуют
3593	780278.57	1318927.34	данные отсутствуют	данные отсутствуют
3594	780265.77	1318927.17	данные отсутствуют	данные отсутствуют
3594	780265.77	1318927.17	данные отсутствуют	данные отсутствуют
3595	780253.11	1318930.85	данные отсутствуют	данные отсутствуют
3595	780253.11	1318930.85	данные отсутствуют	данные отсутствуют
3596	780230.43	1318934.68	данные отсутствуют	данные отсутствуют
3596	780230.43	1318934.68	данные отсутствуют	данные отсутствуют
3597	780224.96	1318934.87	данные отсутствуют	данные отсутствуют
3597	780224.96	1318934.87	данные отсутствуют	данные отсутствуют
3598	780208.37	1318933.16	данные отсутствуют	данные отсутствуют
3598	780208.37	1318933.16	данные отсутствуют	данные отсутствуют

Государственный регистратор		ФГИС ЕГРН
полное наименование должности	подпись	инициалы, фамилия

М.П.

<b>Земельный участок</b>			
(вид объекта недвижимости)			
Лист № ____ Раздела <b>4.2</b>	Всего листов раздела <b>4.2</b> : ____	Всего разделов: ____	Всего листов выписки: ____
<b>30.09.2021 № 99/2021/420869168</b>			
Кадастровый номер:		<b>02:17:000000:70 (единое землепользование)</b>	

Номер точки	Координаты, м		Описание закрепления на местности	Средняя квадратическая погрешность определения координат характерных точек границы части земельного участка, м
	X	Y		
1	2	3	4	5
3599	780180.89	1318929.69	данные отсутствуют	данные отсутствуют
3599	780180.89	1318929.69	данные отсутствуют	данные отсутствуют
3600	780180.19	1318929.59	данные отсутствуют	данные отсутствуют
3600	780180.19	1318929.59	данные отсутствуют	данные отсутствуют
3601	780167	1318926.82	данные отсутствуют	данные отсутствуют
3601	780167	1318926.82	данные отсутствуют	данные отсутствуют
3602	780070.14	1318921.75	данные отсутствуют	данные отсутствуют
3602	780070.14	1318921.75	данные отсутствуют	данные отсутствуют
3603	780066.98	1318919.82	данные отсутствуют	данные отсутствуют
3603	780066.98	1318919.82	данные отсутствуют	данные отсутствуют
3604	780048.39	1318910.9	данные отсутствуют	данные отсутствуют
3604	780048.39	1318910.9	данные отсутствуют	данные отсутствуют
3605	780020.5	1318904.49	данные отсутствуют	данные отсутствуют
3605	780020.5	1318904.49	данные отсутствуют	данные отсутствуют
3606	780016.17	1318905.29	данные отсутствуют	данные отсутствуют
3606	780016.17	1318905.29	данные отсутствуют	данные отсутствуют
3607	779928.63	1318840.52	данные отсутствуют	данные отсутствуют
Государственный регистратор				ФГИС ЕГРН
полное наименование должности			подпись	инициалы, фамилия

М.П.

<b>Земельный участок</b>			
(вид объекта недвижимости)			
Лист № ____ Раздела <b>4.2</b>	Всего листов раздела <b>4.2</b> : ____	Всего разделов: ____	Всего листов выписки: ____
<b>30.09.2021 № 99/2021/420869168</b>			
Кадастровый номер:		<b>02:17:000000:70 (единое землепользование)</b>	

Номер точки	Координаты, м		Описание закрепления на местности	Средняя квадратическая погрешность определения координат характерных точек границы части земельного участка, м
	X	Y		
1	2	3	4	5
3607	779928.63	1318840.52	данные отсутствуют	данные отсутствуют
3608	779937.58	1318839.98	данные отсутствуют	данные отсутствуют
3608	779937.58	1318839.98	данные отсутствуют	данные отсутствуют
3609	779957.57	1318840.02	данные отсутствуют	данные отсутствуют
3609	779957.57	1318840.02	данные отсутствуют	данные отсутствуют
3610	779965.3	1318836.56	данные отсутствуют	данные отсутствуют
3610	779965.3	1318836.56	данные отсутствуют	данные отсутствуют
3611	779978.63	1318827.36	данные отсутствуют	данные отсутствуют
3611	779978.63	1318827.36	данные отсутствуют	данные отсутствуют
3612	779985.17	1318819.7	данные отсутствуют	данные отсутствуют
3612	779985.17	1318819.7	данные отсутствуют	данные отсутствуют
3613	779994.1	1318800.43	данные отсутствуют	данные отсутствуют
3613	779994.1	1318800.43	данные отсутствуют	данные отсутствуют
3614	779997.92	1318779.73	данные отсутствуют	данные отсутствуют
3614	779997.92	1318779.73	данные отсутствуют	данные отсутствуют
3615	779997.11	1318765.1	данные отсутствуют	данные отсутствуют
3615	779997.11	1318765.1	данные отсутствуют	данные отсутствуют
Государственный регистратор				ФГИС ЕГРН
полное наименование должности			подпись	инициалы, фамилия

М.П.



<b>Земельный участок</b>			
(вид объекта недвижимости)			
Лист № ____ Раздела <b>4.2</b>	Всего листов раздела <b>4.2</b> : ____	Всего разделов: ____	Всего листов выписки: ____
<b>30.09.2021 № 99/2021/420869168</b>			
Кадастровый номер:		<b>02:17:000000:70 (единое землепользование)</b>	

Номер точки	Координаты, м		Описание закрепления на местности	Средняя квадратическая погрешность определения координат характерных точек границы части земельного участка, м
	X	Y		
1	2	3	4	5
3616	779994.01	1318757.57	данные отсутствуют	данные отсутствуют
3616	779994.01	1318757.57	данные отсутствуют	данные отсутствуют
3617	779990.54	1318743.87	данные отсутствуют	данные отсутствуют
3617	779990.54	1318743.87	данные отсутствуют	данные отсутствуют
3618	779989.58	1318739.62	данные отсутствуют	данные отсутствуют
3618	779989.58	1318739.62	данные отсутствуют	данные отсутствуют
3619	779981.84	1318728.34	данные отсутствуют	данные отсутствуют
3619	779981.84	1318728.34	данные отсутствуют	данные отсутствуют
3620	779963.39	1318711.77	данные отсутствуют	данные отсутствуют
3620	779963.39	1318711.77	данные отсутствуют	данные отсутствуют
3621	779952.34	1318700.69	данные отсутствуют	данные отсутствуют
3621	779952.34	1318700.69	данные отсутствуют	данные отсутствуют
3622	779943.71	1318690.52	данные отсутствуют	данные отсутствуют
3622	779943.71	1318690.52	данные отсутствуют	данные отсутствуют
3623	779941.41	1318688.71	данные отсутствуют	данные отсутствуют
3623	779941.41	1318688.71	данные отсутствуют	данные отсутствуют
3624	779926.33	1318675.88	данные отсутствуют	данные отсутствуют

Государственный регистратор		ФГИС ЕГРН
полное наименование должности	подпись	инициалы, фамилия

М.П.

<b>Земельный участок</b>			
(вид объекта недвижимости)			
Лист № ____ Раздела <b>4.2</b>	Всего листов раздела <b>4.2</b> : ____	Всего разделов: ____	Всего листов выписки: ____
<b>30.09.2021 № 99/2021/420869168</b>			
Кадастровый номер:		<b>02:17:000000:70 (единое землепользование)</b>	

Номер точки	Координаты, м		Описание закрепления на местности	Средняя квадратическая погрешность определения координат характерных точек границы части земельного участка, м
	X	Y		
1	2	3	4	5
3624	779926.33	1318675.88	данные отсутствуют	данные отсутствуют
3625	779918.39	1318668.19	данные отсутствуют	данные отсутствуют
3625	779918.39	1318668.19	данные отсутствуют	данные отсутствуют
3626	779909.95	1318666.5	данные отсутствуют	данные отсутствуют
3626	779909.95	1318666.5	данные отсутствуют	данные отсутствуют
3627	779888.42	1318658.08	данные отсутствуют	данные отсутствуют
3627	779888.42	1318658.08	данные отсутствуют	данные отсутствуют
3628	779873.56	1318654.22	данные отсутствуют	данные отсутствуют
3628	779873.56	1318654.22	данные отсутствуют	данные отсутствуют
3629	779848.71	1318655.66	данные отсутствуют	данные отсутствуют
3629	779848.71	1318655.66	данные отсутствуют	данные отсутствуют
3630	779836.76	1318655.84	данные отсутствуют	данные отсутствуют
3630	779836.76	1318655.84	данные отсутствуют	данные отсутствуют
3631	779836	1318656.11	данные отсутствуют	данные отсутствуют
3631	779836	1318656.11	данные отсутствуют	данные отсутствуют
3632	779401.21	1318850	данные отсутствуют	данные отсутствуют
3632	779401.21	1318850	данные отсутствуют	данные отсутствуют

Государственный регистратор		ФГИС ЕГРН
полное наименование должности	подпись	инициалы, фамилия

М.П.

<b>Земельный участок</b>			
(вид объекта недвижимости)			
Лист № ____ Раздела <b>4.2</b>	Всего листов раздела <b>4.2</b> : ____	Всего разделов: ____	Всего листов выписки: ____
<b>30.09.2021 № 99/2021/420869168</b>			
Кадастровый номер:		<b>02:17:000000:70 (единое землепользование)</b>	

Номер точки	Координаты, м		Описание закрепления на местности	Средняя квадратическая погрешность определения координат характерных точек границы части земельного участка, м
	X	Y		
1	2	3	4	5
3633	779283.69	1319101.73	данные отсутствуют	данные отсутствуют
3633	779283.69	1319101.73	данные отсутствуют	данные отсутствуют
3634	779277.65	1319098.93	данные отсутствуют	данные отсутствуют
3634	779277.65	1319098.93	данные отсутствуют	данные отсутствуют
3635	779268.02	1319088.81	данные отсутствуют	данные отсутствуют
3635	779268.02	1319088.81	данные отсутствуют	данные отсутствуют
3636	779264.62	1319086.47	данные отсутствуют	данные отсутствуют
3636	779264.62	1319086.47	данные отсутствуют	данные отсутствуют
3637	779245.17	1319077.5	данные отсутствуют	данные отсутствуют
3637	779245.17	1319077.5	данные отсутствуют	данные отсутствуют
3638	779240.69	1319076.4	данные отсутствуют	данные отсутствуют
3638	779240.69	1319076.4	данные отсутствуют	данные отсутствуют
3639	779227.9	1319078.27	данные отсутствуют	данные отсутствуют
3639	779227.9	1319078.27	данные отсутствуют	данные отсутствуют
3640	779219.72	1319083.29	данные отсутствуют	данные отсутствуют
3640	779219.72	1319083.29	данные отсутствуют	данные отсутствуют
3641	779169.92	1319118.1	данные отсутствуют	данные отсутствуют
Государственный регистратор				ФГИС ЕГРН
полное наименование должности			подпись	инициалы, фамилия

М.П.

Раздел 4.2

Выписка из Единого государственного реестра недвижимости об объекте недвижимости  
Сведения о частях земельного участка

<b>Земельный участок</b>			
(вид объекта недвижимости)			
Лист № ____ Раздела <b>4.2</b>	Всего листов раздела <b>4.2</b> : ____	Всего разделов: ____	Всего листов выписки: ____
<b>30.09.2021 № 99/2021/420869168</b>			
Кадастровый номер:		<b>02:17:000000:70 (единое землепользование)</b>	

Номер точки	Координаты, м		Описание закрепления на местности	Средняя квадратическая погрешность определения координат характерных точек границы части земельного участка, м
	X	Y		
1	2	3	4	5
3641	779169.92	1319118.1	данные отсутствуют	данные отсутствуют
3642	779172.03	1319127.58	данные отсутствуют	данные отсутствуют
3642	779172.03	1319127.58	данные отсутствуют	данные отсутствуют
3643	779173.16	1319129.33	данные отсутствуют	данные отсутствуют
3643	779173.16	1319129.33	данные отсутствуют	данные отсутствуют
3644	779182.85	1319136.01	данные отсутствуют	данные отсутствуют
3644	779182.85	1319136.01	данные отсутствуют	данные отсутствуют
3645	779186.72	1319136.3	данные отсутствуют	данные отсутствуют
3645	779186.72	1319136.3	данные отсутствуют	данные отсутствуют
3646	779216.2	1319166.08	данные отсутствуют	данные отсутствуют
3646	779216.2	1319166.08	данные отсутствуют	данные отсутствуют
3647	779216.47	1319166.48	данные отсутствуют	данные отсутствуют
3647	779216.47	1319166.48	данные отсутствуют	данные отсутствуют
3648	779221.11	1319174.67	данные отсутствуют	данные отсутствуют
3648	779221.11	1319174.67	данные отсутствуют	данные отсутствуют
3649	779223.37	1319185.23	данные отсутствуют	данные отсутствуют
3649	779223.37	1319185.23	данные отсутствуют	данные отсутствуют
Государственный регистратор				ФГИС ЕГРН
полное наименование должности			подпись	инициалы, фамилия

М.П.

<b>Земельный участок</b>			
(вид объекта недвижимости)			
Лист № ____ Раздела <b>4.2</b>	Всего листов раздела <b>4.2</b> : ____	Всего разделов: ____	Всего листов выписки: ____
<b>30.09.2021 № 99/2021/420869168</b>			
Кадастровый номер:		<b>02:17:000000:70 (единое землепользование)</b>	

Номер точки	Координаты, м		Описание закрепления на местности	Средняя квадратическая погрешность определения координат характерных точек границы части земельного участка, м
	X	Y		
1	2	3	4	5
3650	779227.92	1319193.12	данные отсутствуют	данные отсутствуют
3650	779227.92	1319193.12	данные отсутствуют	данные отсутствуют
3651	779229.91	1319194.01	данные отсутствуют	данные отсутствуют
3651	779229.91	1319194.01	данные отсутствуют	данные отсутствуют
3652	779237.48	1319193.98	данные отсутствуют	данные отсутствуют
3652	779237.48	1319193.98	данные отсутствуют	данные отсутствуют
3653	779242.78	1319191.33	данные отсутствуют	данные отсутствуют
3653	779242.78	1319191.33	данные отсутствуют	данные отсутствуют
3654	779243	1319191.31	данные отсутствуют	данные отсутствуют
3654	779243	1319191.31	данные отсутствуют	данные отсутствуют
3655	778896.58	1319635.07	данные отсутствуют	данные отсутствуют
3655	778896.58	1319635.07	данные отсутствуют	данные отсутствуют
3656	778866.6	1319637.45	данные отсутствуют	данные отсутствуют
3656	778866.6	1319637.45	данные отсутствуют	данные отсутствуют
3657	778848.51	1319640.08	данные отсутствуют	данные отсутствуют
3657	778848.51	1319640.08	данные отсутствуют	данные отсутствуют
3658	778831.55	1319643.57	данные отсутствуют	данные отсутствуют

Государственный регистратор		ФГИС ЕГРН
полное наименование должности	подпись	инициалы, фамилия

М.П.

<b>Земельный участок</b>			
(вид объекта недвижимости)			
Лист № ____ Раздела <b>4.2</b>	Всего листов раздела <b>4.2</b> : ____	Всего разделов: ____	Всего листов выписки: ____
<b>30.09.2021 № 99/2021/420869168</b>			
Кадастровый номер:		<b>02:17:000000:70 (единое землепользование)</b>	

Номер точки	Координаты, м		Описание закрепления на местности	Средняя квадратическая погрешность определения координат характерных точек границы части земельного участка, м
	X	Y		
1	2	3	4	5
3658	778831.55	1319643.57	данные отсутствуют	данные отсутствуют
3659	778824.88	1319648.79	данные отсутствуют	данные отсутствуют
3659	778824.88	1319648.79	данные отсутствуют	данные отсутствуют
3660	778823.79	1319650.56	данные отсутствуют	данные отсутствуют
3660	778823.79	1319650.56	данные отсутствуют	данные отсутствуют
3661	778823.5	1319652.02	данные отсутствуют	данные отсутствуют
3661	778823.5	1319652.02	данные отсутствуют	данные отсутствуют
3662	778723.29	1319826.07	данные отсутствуют	данные отсутствуют
3662	778723.29	1319826.07	данные отсутствуют	данные отсутствуют
3663	778720.08	1319824.44	данные отсутствуют	данные отсутствуют
3663	778720.08	1319824.44	данные отсутствуют	данные отсутствуют
3664	778718.03	1319825.2	данные отсутствуют	данные отсутствуют
3664	778718.03	1319825.2	данные отсутствуют	данные отсутствуют
3665	778717.92	1319825.3	данные отсутствуют	данные отсутствуют
3665	778717.92	1319825.3	данные отсутствуют	данные отсутствуют
3666	778685.06	1319865.32	данные отсутствуют	данные отсутствуют
3666	778685.06	1319865.32	данные отсутствуют	данные отсутствуют

Государственный регистратор		ФГИС ЕГРН
полное наименование должности	подпись	инициалы, фамилия

М.П.

<b>Земельный участок</b>			
(вид объекта недвижимости)			
Лист № ____ Раздела <b>4.2</b>	Всего листов раздела <b>4.2</b> : ____	Всего разделов: ____	Всего листов выписки: ____
<b>30.09.2021 № 99/2021/420869168</b>			
Кадастровый номер:		<b>02:17:000000:70 (единое землепользование)</b>	

Номер точки	Координаты, м		Описание закрепления на местности	Средняя квадратическая погрешность определения координат характерных точек границы части земельного участка, м
	X	Y		
1	2	3	4	5
3667	778675.73	1319850.56	данные отсутствуют	данные отсутствуют
3667	778675.73	1319850.56	данные отсутствуют	данные отсутствуют
3668	778665.28	1319837.46	данные отсутствуют	данные отсутствуют
3668	778665.28	1319837.46	данные отсутствуют	данные отсутствуют
3669	778653.07	1319832.61	данные отсутствуют	данные отсутствуют
3669	778653.07	1319832.61	данные отсутствуют	данные отсутствуют
3670	778639.51	1319835.59	данные отсутствуют	данные отсутствуют
3670	778639.51	1319835.59	данные отсутствуют	данные отсутствуют
3671	778631.73	1319842.26	данные отсутствуют	данные отсутствуют
3671	778631.73	1319842.26	данные отсутствуют	данные отсутствуют
3672	778598.72	1319851.61	данные отсутствуют	данные отсутствуют
3672	778598.72	1319851.61	данные отсутствуют	данные отсутствуют
3673	778596.45	1319847.27	данные отсутствуют	данные отсутствуют
3673	778596.45	1319847.27	данные отсутствуют	данные отсутствуют
3674	778594.9	1319840.56	данные отсутствуют	данные отсутствуют
3674	778594.9	1319840.56	данные отсутствуют	данные отсутствуют
3675	778595.61	1319829.48	данные отсутствуют	данные отсутствуют
Государственный регистратор				ФГИС ЕГРН
полное наименование должности			подпись	инициалы, фамилия

М.П.

Раздел 4.2

Выписка из Единого государственного реестра недвижимости об объекте недвижимости  
Сведения о частях земельного участка

<b>Земельный участок</b>			
(вид объекта недвижимости)			
Лист № ____ Раздела <b>4.2</b>	Всего листов раздела <b>4.2</b> : ____	Всего разделов: ____	Всего листов выписки: ____
<b>30.09.2021 № 99/2021/420869168</b>			
Кадастровый номер:		<b>02:17:000000:70 (единое землепользование)</b>	

Номер точки	Координаты, м		Описание закрепления на местности	Средняя квадратическая погрешность определения координат характерных точек границы части земельного участка, м
	X	Y		
1	2	3	4	5
3675	778595.61	1319829.48	данные отсутствуют	данные отсутствуют
3676	778593.38	1319822.71	данные отсутствуют	данные отсутствуют
3676	778593.38	1319822.71	данные отсутствуют	данные отсутствуют
3677	778584.26	1319811.59	данные отсутствуют	данные отсутствуют
3677	778584.26	1319811.59	данные отсутствуют	данные отсутствуют
3678	778574	1319807.61	данные отсутствуют	данные отсутствуют
3678	778574	1319807.61	данные отсутствуют	данные отсутствуют
3679	778564.55	1319802.7	данные отсутствуют	данные отсутствуют
3679	778564.55	1319802.7	данные отсутствуют	данные отсутствуют
3680	778549.77	1319801.56	данные отсутствуют	данные отсутствуют
3680	778549.77	1319801.56	данные отсутствуют	данные отсутствуют
3681	778539.92	1319798.75	данные отсутствуют	данные отсутствуют
3681	778539.92	1319798.75	данные отсутствуют	данные отсутствуют
3682	778537.86	1319798.9	данные отсутствуют	данные отсутствуют
3682	778537.86	1319798.9	данные отсутствуют	данные отсутствуют
3683	778526.97	1319803.88	данные отсутствуют	данные отсутствуют
3683	778526.97	1319803.88	данные отсутствуют	данные отсутствуют
Государственный регистратор				ФГИС ЕГРН
полное наименование должности			подпись	инициалы, фамилия

М.П.

<b>Земельный участок</b>			
(вид объекта недвижимости)			
Лист № ____ Раздела <b>4.2</b>	Всего листов раздела <b>4.2</b> : ____	Всего разделов: ____	Всего листов выписки: ____
<b>30.09.2021 № 99/2021/420869168</b>			
Кадастровый номер:		<b>02:17:000000:70 (единое землепользование)</b>	

Номер точки	Координаты, м		Описание закрепления на местности	Средняя квадратическая погрешность определения координат характерных точек границы части земельного участка, м
	X	Y		
1	2	3	4	5
3684	778488.81	1319823.67	данные отсутствуют	данные отсутствуют
3684	778488.81	1319823.67	данные отсутствуют	данные отсутствуют
3685	778488.33	1319823.5	данные отсутствуют	данные отсутствуют
3685	778488.33	1319823.5	данные отсутствуют	данные отсутствуют
3686	778467.34	1319814	данные отсутствуют	данные отсутствуют
3686	778467.34	1319814	данные отсутствуют	данные отсутствуют
3687	778448.57	1319813.39	данные отсутствуют	данные отсутствуют
3687	778448.57	1319813.39	данные отсутствуют	данные отсутствуют
3688	778445.91	1319814.63	данные отсутствуют	данные отсутствуют
3688	778445.91	1319814.63	данные отсутствуют	данные отсутствуют
3689	778324.57	1319911.12	данные отсутствуют	данные отсутствуют
3689	778324.57	1319911.12	данные отсутствуют	данные отсутствуют
3690	778321.07	1319912.57	данные отсутствуют	данные отсутствуют
3690	778321.07	1319912.57	данные отсутствуют	данные отсутствуют
3691	778303.75	1319912.29	данные отсутствуют	данные отсутствуют
3691	778303.75	1319912.29	данные отсутствуют	данные отсутствуют
3692	778282.88	1319911.46	данные отсутствуют	данные отсутствуют

Государственный регистратор		ФГИС ЕГРН
полное наименование должности	подпись	инициалы, фамилия

М.П.

Раздел 4.2

<b>Земельный участок</b>			
(вид объекта недвижимости)			
Лист № ____ Раздела <b>4.2</b>	Всего листов раздела <b>4.2</b> : ____	Всего разделов: ____	Всего листов выписки: ____
<b>30.09.2021 № 99/2021/420869168</b>			
Кадастровый номер:		<b>02:17:000000:70 (единое землепользование)</b>	

Номер точки	Координаты, м		Описание закрепления на местности	Средняя квадратическая погрешность определения координат характерных точек границы части земельного участка, м
	X	Y		
1	2	3	4	5
3692	778282.88	1319911.46	данные отсутствуют	данные отсутствуют
3693	778269.74	1319913.69	данные отсутствуют	данные отсутствуют
3693	778269.74	1319913.69	данные отсутствуют	данные отсутствуют
3694	778216.37	1319943.82	данные отсутствуют	данные отсутствуют
3694	778216.37	1319943.82	данные отсутствуют	данные отсутствуют
3695	778215.01	1319944.61	данные отсутствуют	данные отсутствуют
3695	778215.01	1319944.61	данные отсутствуют	данные отсутствуют
3696	778206.51	1319951.98	данные отсутствуют	данные отсутствуют
3696	778206.51	1319951.98	данные отсутствуют	данные отсутствуют
3697	778201.28	1319958.52	данные отсутствуют	данные отсутствуют
3697	778201.28	1319958.52	данные отсутствуют	данные отсутствуют
3698	778193.5	1319964.88	данные отсутствуют	данные отсутствуют
3698	778193.5	1319964.88	данные отсутствуют	данные отсутствуют
3699	778188.14	1319967.28	данные отсутствуют	данные отсутствуют
3699	778188.14	1319967.28	данные отсутствуют	данные отсутствуют
3700	778180.73	1319966.12	данные отсутствуют	данные отсутствуют
3700	778180.73	1319966.12	данные отсутствуют	данные отсутствуют

Государственный регистратор		ФГИС ЕГРН
полное наименование должности	подпись	инициалы, фамилия

М.П.

<b>Земельный участок</b>			
(вид объекта недвижимости)			
Лист № ____ Раздела <b>4.2</b>	Всего листов раздела <b>4.2</b> : ____	Всего разделов: ____	Всего листов выписки: ____
<b>30.09.2021 № 99/2021/420869168</b>			
Кадастровый номер:		<b>02:17:000000:70 (единое землепользование)</b>	

Номер точки	Координаты, м		Описание закрепления на местности	Средняя квадратическая погрешность определения координат характерных точек границы части земельного участка, м
	X	Y		
1	2	3	4	5
3701	778174.14	1319959.27	данные отсутствуют	данные отсутствуют
3701	778174.14	1319959.27	данные отсутствуют	данные отсутствуют
3702	778166.34	1319946.56	данные отсутствуют	данные отсутствуют
3702	778166.34	1319946.56	данные отсутствуют	данные отсутствуют
3703	778154.85	1319937.71	данные отсутствуют	данные отсутствуют
3703	778154.85	1319937.71	данные отсутствуют	данные отсутствуют
3704	778141.65	1319932.89	данные отсутствуют	данные отсутствуют
3704	778141.65	1319932.89	данные отсутствуют	данные отсутствуют
3705	778129.2	1319933.95	данные отсутствуют	данные отсутствуют
3705	778129.2	1319933.95	данные отсутствуют	данные отсутствуют
3706	778118.74	1319938.02	данные отсутствуют	данные отсутствуют
3706	778118.74	1319938.02	данные отсутствуют	данные отсутствуют
3707	778105.19	1319947.17	данные отсутствуют	данные отсутствуют
3707	778105.19	1319947.17	данные отсутствуют	данные отсутствуют
3708	778097.95	1319953.04	данные отсутствуют	данные отсутствуют
3708	778097.95	1319953.04	данные отсутствуют	данные отсутствуют
3709	778052.4	1319973.64	данные отсутствуют	данные отсутствуют
Государственный регистратор				ФГИС ЕГРН
полное наименование должности			подпись	инициалы, фамилия

М.П.

Раздел 4.2

Выписка из Единого государственного реестра недвижимости об объекте недвижимости  
Сведения о частях земельного участка

<b>Земельный участок</b>			
(вид объекта недвижимости)			
Лист № ____ Раздела <b>4.2</b>	Всего листов раздела <b>4.2</b> : ____	Всего разделов: ____	Всего листов выписки: ____
<b>30.09.2021 № 99/2021/420869168</b>			
Кадастровый номер:		<b>02:17:000000:70 (единое землепользование)</b>	

Номер точки	Координаты, м		Описание закрепления на местности	Средняя квадратическая погрешность определения координат характерных точек границы части земельного участка, м
	X	Y		
1	2	3	4	5
3709	778052.4	1319973.64	данные отсутствуют	данные отсутствуют
3710	778039.87	1319971.47	данные отсутствуют	данные отсутствуют
3710	778039.87	1319971.47	данные отсутствуют	данные отсутствуют
3711	778033.56	1319969.97	данные отсутствуют	данные отсутствуют
3711	778033.56	1319969.97	данные отсутствуют	данные отсутствуют
3712	778015.91	1319964.66	данные отсутствуют	данные отсутствуют
3712	778015.91	1319964.66	данные отсутствуют	данные отсутствуют
3713	778004.51	1319959.7	данные отсутствуют	данные отсутствуют
3713	778004.51	1319959.7	данные отсутствуют	данные отсутствуют
3714	777992.88	1319955.82	данные отсутствуют	данные отсутствуют
3714	777992.88	1319955.82	данные отсутствуют	данные отсутствуют
3715	777980.24	1319945.52	данные отсутствуют	данные отсутствуют
3715	777980.24	1319945.52	данные отсутствуют	данные отсутствуют
3716	777967.17	1319940.99	данные отсутствуют	данные отсутствуют
3716	777967.17	1319940.99	данные отсутствуют	данные отсутствуют
3717	777954.59	1319941.93	данные отсутствуют	данные отсутствуют
3717	777954.59	1319941.93	данные отсутствуют	данные отсутствуют
Государственный регистратор				ФГИС ЕГРН
полное наименование должности			подпись	инициалы, фамилия

М.П.

<b>Земельный участок</b>			
(вид объекта недвижимости)			
Лист № ____ Раздела <b>4.2</b>	Всего листов раздела <b>4.2</b> : ____	Всего разделов: ____	Всего листов выписки: ____
<b>30.09.2021 № 99/2021/420869168</b>			
Кадастровый номер:		<b>02:17:000000:70 (единое землепользование)</b>	

Номер точки	Координаты, м		Описание закрепления на местности	Средняя квадратическая погрешность определения координат характерных точек границы части земельного участка, м
	X	Y		
1	2	3	4	5
3718	777939.79	1319949.9	данные отсутствуют	данные отсутствуют
3718	777939.79	1319949.9	данные отсутствуют	данные отсутствуют
3719	777937.53	1319950.58	данные отсутствуют	данные отсутствуют
3719	777937.53	1319950.58	данные отсутствуют	данные отсутствуют
3720	777926.35	1319952.53	данные отсутствуют	данные отсутствуют
3720	777926.35	1319952.53	данные отсутствуют	данные отсутствуют
3721	777909.7	1319949.29	данные отсутствуют	данные отсутствуют
3721	777909.7	1319949.29	данные отсутствуют	данные отсутствуют
3722	777888.74	1319933.83	данные отсутствуют	данные отсутствуют
3722	777888.74	1319933.83	данные отсутствуют	данные отсутствуют
3723	777872.44	1319924.96	данные отсутствуют	данные отсутствуют
3723	777872.44	1319924.96	данные отсутствуют	данные отсутствуют
3724	777862.14	1319920.96	данные отсутствуют	данные отсутствуют
3724	777862.14	1319920.96	данные отсутствуют	данные отсутствуют
3725	777849.11	1319914.3	данные отсутствуют	данные отсутствуют
3725	777849.11	1319914.3	данные отсутствуют	данные отсутствуют
3726	777828.67	1319904.96	данные отсутствуют	данные отсутствуют
Государственный регистратор				ФГИС ЕГРН
полное наименование должности			подпись	инициалы, фамилия

М.П.

Раздел 4.2

Выписка из Единого государственного реестра недвижимости об объекте недвижимости  
Сведения о частях земельного участка

<b>Земельный участок</b>			
(вид объекта недвижимости)			
Лист № ____ Раздела <b>4.2</b>	Всего листов раздела <b>4.2</b> : ____	Всего разделов: ____	Всего листов выписки: ____
<b>30.09.2021 № 99/2021/420869168</b>			
Кадастровый номер:		<b>02:17:000000:70 (единое землепользование)</b>	

Номер точки	Координаты, м		Описание закрепления на местности	Средняя квадратическая погрешность определения координат характерных точек границы части земельного участка, м
	X	Y		
1	2	3	4	5
3726	777828.67	1319904.96	данные отсутствуют	данные отсутствуют
3727	777808.49	1319897	данные отсутствуют	данные отсутствуют
3727	777808.49	1319897	данные отсутствуют	данные отсутствуют
3728	777793.97	1319885.86	данные отсутствуют	данные отсутствуют
3728	777793.97	1319885.86	данные отсутствуют	данные отсутствуют
3729	777780.17	1319880.1	данные отсутствуют	данные отсутствуют
3729	777780.17	1319880.1	данные отсутствуют	данные отсутствуют
3730	777768.19	1319879.53	данные отсутствуют	данные отсутствуют
3730	777768.19	1319879.53	данные отсутствуют	данные отсутствуют
3731	777756.66	1319880.42	данные отсутствуют	данные отсутствуют
3731	777756.66	1319880.42	данные отсутствуют	данные отсутствуют
3732	777739.7	1319883.01	данные отсутствуют	данные отсутствуют
3732	777739.7	1319883.01	данные отсутствуют	данные отсутствуют
3733	777722.89	1319883.84	данные отсутствуют	данные отсутствуют
3733	777722.89	1319883.84	данные отсутствуют	данные отсутствуют
3734	777704.58	1319875.52	данные отсутствуют	данные отсутствуют
3734	777704.58	1319875.52	данные отсутствуют	данные отсутствуют
Государственный регистратор				ФГИС ЕГРН
полное наименование должности			подпись	инициалы, фамилия

М.П.

<b>Земельный участок</b>			
(вид объекта недвижимости)			
Лист № ____ Раздела <b>4.2</b>	Всего листов раздела <b>4.2</b> : ____	Всего разделов: ____	Всего листов выписки: ____
<b>30.09.2021 № 99/2021/420869168</b>			
Кадастровый номер:		<b>02:17:000000:70 (единое землепользование)</b>	

Номер точки	Координаты, м		Описание закрепления на местности	Средняя квадратическая погрешность определения координат характерных точек границы части земельного участка, м
	X	Y		
1	2	3	4	5
3735	777679.74	1319860.53	данные отсутствуют	данные отсутствуют
3735	777679.74	1319860.53	данные отсутствуют	данные отсутствуют
3736	777660.33	1319854.6	данные отсутствуют	данные отсутствуют
3736	777660.33	1319854.6	данные отсутствуют	данные отсутствуют
3737	777648.36	1319855.59	данные отсутствуют	данные отсутствуют
3737	777648.36	1319855.59	данные отсутствуют	данные отсутствуют
3738	777639.68	1319858.3	данные отсутствуют	данные отсутствуют
3738	777639.68	1319858.3	данные отсутствуют	данные отсутствуют
3739	777638.11	1319859.82	данные отсутствуют	данные отсутствуют
3739	777638.11	1319859.82	данные отсутствуют	данные отсутствуют
3740	777633.2	1319871.22	данные отсутствуют	данные отсутствуют
3740	777633.2	1319871.22	данные отсутствуют	данные отсутствуют
3741	777633.62	1319881.16	данные отсутствуют	данные отсутствуют
3741	777633.62	1319881.16	данные отсутствуют	данные отсутствуют
3742	777635.21	1319883.82	данные отсутствуют	данные отсутствуют
3742	777635.21	1319883.82	данные отсутствуют	данные отсутствуют
3743	777652.51	1319951.42	данные отсутствуют	данные отсутствуют
Государственный регистратор				ФГИС ЕГРН
полное наименование должности			подпись	инициалы, фамилия

М.П.

Раздел 4.2

Выписка из Единого государственного реестра недвижимости об объекте недвижимости  
Сведения о частях земельного участка

<b>Земельный участок</b>			
(вид объекта недвижимости)			
Лист № ____ Раздела <b>4.2</b>	Всего листов раздела <b>4.2</b> : ____	Всего разделов: ____	Всего листов выписки: ____
<b>30.09.2021 № 99/2021/420869168</b>			
Кадастровый номер:		<b>02:17:000000:70 (единое землепользование)</b>	

Номер точки	Координаты, м		Описание закрепления на местности	Средняя квадратическая погрешность определения координат характерных точек границы части земельного участка, м
	X	Y		
1	2	3	4	5
3743	777652.51	1319951.42	данные отсутствуют	данные отсутствуют
3744	777652.19	1319958.64	данные отсутствуют	данные отсутствуют
3744	777652.19	1319958.64	данные отсутствуют	данные отсутствуют
3745	777644.63	1319978.81	данные отсутствуют	данные отсутствуют
3745	777644.63	1319978.81	данные отсутствуют	данные отсутствуют
3746	777640.87	1319981.89	данные отсутствуют	данные отсутствуют
3746	777640.87	1319981.89	данные отсутствуют	данные отсутствуют
3747	777640.72	1319981.94	данные отсутствуют	данные отсутствуют
3747	777640.72	1319981.94	данные отсутствуют	данные отсутствуют
3748	777626.45	1319982.83	данные отсутствуют	данные отсутствуют
3748	777626.45	1319982.83	данные отсутствуют	данные отсутствуют
3749	777616.66	1319980.32	данные отсутствуют	данные отсутствуют
3749	777616.66	1319980.32	данные отсутствуют	данные отсутствуют
3750	777601.43	1319977.98	данные отсутствуют	данные отсутствуют
3750	777601.43	1319977.98	данные отсутствуют	данные отсутствуют
3751	777592.52	1319975.12	данные отсутствуют	данные отсутствуют
3751	777592.52	1319975.12	данные отсутствуют	данные отсутствуют
Государственный регистратор				ФГИС ЕГРН
полное наименование должности			подпись	инициалы, фамилия

М.П.



<b>Земельный участок</b>			
(вид объекта недвижимости)			
Лист № ____ Раздела <b>4.2</b>	Всего листов раздела <b>4.2</b> : ____	Всего разделов: ____	Всего листов выписки: ____
<b>30.09.2021 № 99/2021/420869168</b>			
Кадастровый номер:		<b>02:17:000000:70 (единое землепользование)</b>	

Номер точки	Координаты, м		Описание закрепления на местности	Средняя квадратическая погрешность определения координат характерных точек границы части земельного участка, м
	X	Y		
1	2	3	4	5
3752	777588.68	1319972.66	данные отсутствуют	данные отсутствуют
3752	777588.68	1319972.66	данные отсутствуют	данные отсутствуют
3753	777586.51	1319972.41	данные отсутствуют	данные отсутствуют
3753	777586.51	1319972.41	данные отсутствуют	данные отсутствуют
3754	777576.13	1319975.21	данные отсутствуют	данные отсутствуют
3754	777576.13	1319975.21	данные отсутствуют	данные отсутствуют
3755	777566.71	1319979.64	данные отсутствуют	данные отсутствуют
3755	777566.71	1319979.64	данные отсутствуют	данные отсутствуют
3756	777556.77	1319980.92	данные отсутствуют	данные отсутствуют
3756	777556.77	1319980.92	данные отсутствуют	данные отсутствуют
3757	777546.74	1319976.38	данные отсутствуют	данные отсутствуют
3757	777546.74	1319976.38	данные отсутствуют	данные отсутствуют
3758	777537.71	1319977.49	данные отсутствуют	данные отсутствуют
3758	777537.71	1319977.49	данные отсутствуют	данные отсутствуют
3759	777528.97	1319983.61	данные отсутствуют	данные отсутствуют
3759	777528.97	1319983.61	данные отсутствуют	данные отсутствуют
3760	777521.59	1319988.94	данные отсутствуют	данные отсутствуют

Государственный регистратор		ФГИС ЕГРН
полное наименование должности	подпись	инициалы, фамилия

М.П.

<b>Земельный участок</b>			
(вид объекта недвижимости)			
Лист № ____ Раздела <b>4.2</b>	Всего листов раздела <b>4.2</b> : ____	Всего разделов: ____	Всего листов выписки: ____
<b>30.09.2021 № 99/2021/420869168</b>			
Кадастровый номер:		<b>02:17:000000:70 (единое землепользование)</b>	

Номер точки	Координаты, м		Описание закрепления на местности	Средняя квадратическая погрешность определения координат характерных точек границы части земельного участка, м
	X	Y		
1	2	3	4	5
3760	777521.59	1319988.94	данные отсутствуют	данные отсутствуют
3761	777517.26	1319991.12	данные отсутствуют	данные отсутствуют
3761	777517.26	1319991.12	данные отсутствуют	данные отсутствуют
3762	777513.06	1319991.97	данные отсутствуют	данные отсутствуют
3762	777513.06	1319991.97	данные отсутствуют	данные отсутствуют
3763	777511.49	1319993.48	данные отсутствуют	данные отсутствуют
3763	777511.49	1319993.48	данные отсутствуют	данные отсутствуют
3764	777509.48	1319998.7	данные отсутствуют	данные отсутствуют
3764	777509.48	1319998.7	данные отсутствуют	данные отсутствуют
3765	777509.77	1320003.36	данные отсутствуют	данные отсутствуют
3765	777509.77	1320003.36	данные отсутствуют	данные отсутствуют
3766	777510.7	1320005.33	данные отсутствуют	данные отсутствуют
3766	777510.7	1320005.33	данные отсутствуют	данные отсутствуют
3767	777516.18	1320010.39	данные отсутствуют	данные отсутствуют
3767	777516.18	1320010.39	данные отсутствуют	данные отсутствуют
3768	777517.26	1320010.91	данные отсутствуют	данные отсутствуют
3768	777517.26	1320010.91	данные отсутствуют	данные отсутствуют

Государственный регистратор		ФГИС ЕГРН
полное наименование должности	подпись	инициалы, фамилия

М.П.

<b>Земельный участок</b>			
(вид объекта недвижимости)			
Лист № ____ Раздела <b>4.2</b>	Всего листов раздела <b>4.2</b> : ____	Всего разделов: ____	Всего листов выписки: ____
<b>30.09.2021 № 99/2021/420869168</b>			
Кадастровый номер:		<b>02:17:000000:70 (единое землепользование)</b>	

Номер точки	Координаты, м		Описание закрепления на местности	Средняя квадратическая погрешность определения координат характерных точек границы части земельного участка, м
	X	Y		
1	2	3	4	5
3769	777504.39	1320045.97	данные отсутствуют	данные отсутствуют
3769	777504.39	1320045.97	данные отсутствуют	данные отсутствуют
3770	777500.29	1320047.53	данные отсутствуют	данные отсутствуют
3770	777500.29	1320047.53	данные отсутствуют	данные отсутствуют
3771	777491.62	1320049.51	данные отсутствуют	данные отсутствуют
3771	777491.62	1320049.51	данные отсутствуют	данные отсутствуют
3772	777472.07	1320049.51	данные отсутствуют	данные отсутствуют
3772	777472.07	1320049.51	данные отсутствуют	данные отсутствуют
3773	777467.73	1320048.94	данные отсутствуют	данные отсутствуют
3773	777467.73	1320048.94	данные отсутствуют	данные отсутствуют
3774	777462.46	1320046.75	данные отсутствуют	данные отсутствуют
3774	777462.46	1320046.75	данные отсутствуют	данные отсутствуют
3775	777449.88	1320032.59	данные отсутствуют	данные отсутствуют
3775	777449.88	1320032.59	данные отсутствуют	данные отсутствуют
3776	777446.37	1320020.94	данные отсутствуют	данные отсутствуют
3776	777446.37	1320020.94	данные отсутствуют	данные отсутствуют
3777	777442.87	1320007.6	данные отсутствуют	данные отсутствуют
Государственный регистратор				ФГИС ЕГРН
полное наименование должности			подпись	инициалы, фамилия

М.П.

Раздел 4.2

Выписка из Единого государственного реестра недвижимости об объекте недвижимости  
Сведения о частях земельного участка

<b>Земельный участок</b>			
(вид объекта недвижимости)			
Лист № ____ Раздела <b>4.2</b>	Всего листов раздела <b>4.2</b> : ____	Всего разделов: ____	Всего листов выписки: ____
<b>30.09.2021 № 99/2021/420869168</b>			
Кадастровый номер:		<b>02:17:000000:70 (единое землепользование)</b>	

Номер точки	Координаты, м		Описание закрепления на местности	Средняя квадратическая погрешность определения координат характерных точек границы части земельного участка, м
	X	Y		
1	2	3	4	5
3777	777442.87	1320007.6	данные отсутствуют	данные отсутствуют
3778	777430.19	1319996.12	данные отсутствуют	данные отсутствуют
3778	777430.19	1319996.12	данные отсутствуют	данные отсутствуют
3779	777428.09	1319995.52	данные отсутствуют	данные отсутствуют
3779	777428.09	1319995.52	данные отсутствуют	данные отсутствуют
3780	777417.93	1319996.76	данные отсутствуют	данные отсутствуют
3780	777417.93	1319996.76	данные отсутствуют	данные отсутствуют
3781	777405.33	1320003.8	данные отсутствуют	данные отсутствуют
3781	777405.33	1320003.8	данные отсутствуют	данные отсутствуют
3782	777391.75	1320012.38	данные отсутствуют	данные отсутствуют
3782	777391.75	1320012.38	данные отсутствуют	данные отсутствуют
3783	777377.8	1320013.44	данные отсутствуют	данные отсутствуют
3783	777377.8	1320013.44	данные отсутствуют	данные отсутствуют
3784	777365.6	1320008.74	данные отсутствуют	данные отсутствуют
3784	777365.6	1320008.74	данные отсутствуют	данные отсутствуют
3785	777352.23	1320004.22	данные отсутствуют	данные отсутствуют
3785	777352.23	1320004.22	данные отсутствуют	данные отсутствуют
Государственный регистратор				ФГИС ЕГРН
полное наименование должности			подпись	инициалы, фамилия

М.П.

<b>Земельный участок</b>			
(вид объекта недвижимости)			
Лист № ____ Раздела <b>4.2</b>	Всего листов раздела <b>4.2</b> : ____	Всего разделов: ____	Всего листов выписки: ____
<b>30.09.2021 № 99/2021/420869168</b>			
Кадастровый номер:		<b>02:17:000000:70 (единое землепользование)</b>	

Номер точки	Координаты, м		Описание закрепления на местности	Средняя квадратическая погрешность определения координат характерных точек границы части земельного участка, м
	X	Y		
1	2	3	4	5
3786	777332.91	1320005.58	данные отсутствуют	данные отсутствуют
3786	777332.91	1320005.58	данные отсутствуют	данные отсутствуют
3787	777319.58	1320010.78	данные отсутствуют	данные отсутствуют
3787	777319.58	1320010.78	данные отсутствуют	данные отсутствуют
3788	777301.97	1320017.6	данные отсутствуют	данные отсутствуют
3788	777301.97	1320017.6	данные отсутствуют	данные отсутствуют
3789	777283.03	1320019.77	данные отсутствуют	данные отсутствуют
3789	777283.03	1320019.77	данные отсутствуют	данные отсутствуют
3790	777269.73	1320012.17	данные отсутствуют	данные отсутствуют
3790	777269.73	1320012.17	данные отсутствуют	данные отсутствуют
3791	777260.3	1320006.25	данные отсутствуют	данные отсутствуют
3791	777260.3	1320006.25	данные отсутствуют	данные отсутствуют
3792	777253.82	1319994.33	данные отсутствуют	данные отсутствуют
3792	777253.82	1319994.33	данные отсутствуют	данные отсутствуют
3793	777254.03	1319989.26	данные отсутствуют	данные отсутствуют
3793	777254.03	1319989.26	данные отсутствуют	данные отсутствуют
3794	777257.44	1319985.39	данные отсутствуют	данные отсутствуют
Государственный регистратор				ФГИС ЕГРН
полное наименование должности			подпись	инициалы, фамилия

М.П.

Раздел 4.2

<b>Земельный участок</b>			
(вид объекта недвижимости)			
Лист № ____ Раздела <b>4.2</b>	Всего листов раздела <b>4.2</b> : ____	Всего разделов: ____	Всего листов выписки: ____
<b>30.09.2021 № 99/2021/420869168</b>			
Кадастровый номер:		<b>02:17:000000:70 (единое землепользование)</b>	

Номер точки	Координаты, м		Описание закрепления на местности	Средняя квадратическая погрешность определения координат характерных точек границы части земельного участка, м
	X	Y		
1	2	3	4	5
3794	777257.44	1319985.39	данные отсутствуют	данные отсутствуют
3795	777266.25	1319979.18	данные отсутствуют	данные отсутствуют
3795	777266.25	1319979.18	данные отсутствуют	данные отсутствуют
3796	777267.13	1319977.18	данные отсутствуют	данные отсутствуют
3796	777267.13	1319977.18	данные отсутствуют	данные отсутствуют
3797	777267.42	1319970.51	данные отсутствуют	данные отсутствуют
3797	777267.42	1319970.51	данные отсутствуют	данные отсутствуют
3798	777266.76	1319968.51	данные отсутствуют	данные отсутствуют
3798	777266.76	1319968.51	данные отсутствуют	данные отсутствуют
3799	777258.23	1319957.94	данные отсутствуют	данные отсутствуют
3799	777258.23	1319957.94	данные отсутствуют	данные отсутствуют
3800	777256.17	1319957.23	данные отсутствуют	данные отсутствуют
3800	777256.17	1319957.23	данные отсутствуют	данные отсутствуют
3801	777242.75	1319957.82	данные отсутствуют	данные отсутствуют
3801	777242.75	1319957.82	данные отсутствуют	данные отсутствуют
3802	777229.3	1319959.07	данные отсутствуют	данные отсутствуют
3802	777229.3	1319959.07	данные отсутствуют	данные отсутствуют
Государственный регистратор				ФГИС ЕГРН
полное наименование должности			подпись	инициалы, фамилия

М.П.

<b>Земельный участок</b>			
(вид объекта недвижимости)			
Лист № ____ Раздела <b>4.2</b>	Всего листов раздела <b>4.2</b> : ____	Всего разделов: ____	Всего листов выписки: ____
<b>30.09.2021 № 99/2021/420869168</b>			
Кадастровый номер:		<b>02:17:000000:70 (единое землепользование)</b>	

Номер точки	Координаты, м		Описание закрепления на местности	Средняя квадратическая погрешность определения координат характерных точек границы части земельного участка, м
	X	Y		
1	2	3	4	5
3803	777222.95	1319962.66	данные отсутствуют	данные отсутствуют
3803	777222.95	1319962.66	данные отсутствуют	данные отсутствуют
3804	777187.1	1319868.85	данные отсутствуют	данные отсутствуют
3805	777202.93	1319862.61	данные отсутствуют	данные отсутствуют
3806	777219.16	1319859.59	данные отсутствуют	данные отсутствуют
3807	777235.11	1319858.11	данные отсутствуют	данные отсутствуют
3808	777251.78	1319857.33	данные отсутствуют	данные отсутствуют
3809	777268.28	1319857.97	данные отсутствуют	данные отсутствуют
3810	777284.45	1319861.31	данные отсутствуют	данные отсутствуют
3811	777305.93	1319870.05	данные отсутствуют	данные отсутствуют
3812	777319.75	1319879.1	данные отсутствуют	данные отсутствуют
3813	777331.88	1319890.3	данные отсутствуют	данные отсутствуют
3814	777343.67	1319904.58	данные отсутствуют	данные отсутствуют
3815	777361.72	1319904.67	данные отсутствуют	данные отсутствуют
3816	777384.19	1319902.62	данные отсутствуют	данные отсутствуют
3817	777400.14	1319898.35	данные отсутствуют	данные отсутствуют
3818	777415.98	1319896.26	данные отсутствуют	данные отсутствуют
Государственный регистратор				ФГИС ЕГРН
полное наименование должности			подпись	инициалы, фамилия

М.П.

Раздел 4.2

Выписка из Единого государственного реестра недвижимости об объекте недвижимости  
Сведения о частях земельного участка

<b>Земельный участок</b>			
(вид объекта недвижимости)			
Лист № ____ Раздела <b>4.2</b>	Всего листов раздела <b>4.2</b> : ____	Всего разделов: ____	Всего листов выписки: ____
<b>30.09.2021 № 99/2021/420869168</b>			
Кадастровый номер:		<b>02:17:000000:70 (единое землепользование)</b>	

Номер точки	Координаты, м		Описание закрепления на местности	Средняя квадратическая погрешность определения координат характерных точек границы части земельного участка, м
	X	Y		
1	2	3	4	5
3819	777432.48	1319895.62	данные отсутствуют	данные отсутствуют
3820	777448.86	1319897.7	данные отсутствуют	данные отсутствуют
3821	777465.51	1319902.56	данные отсутствуют	данные отсутствуют
3822	777480.35	1319895.58	данные отсутствуют	данные отсутствуют
3823	777494.62	1319887.25	данные отсутствуют	данные отсутствуют
3824	777510.06	1319881.39	данные отсутствуют	данные отсутствуют
3825	777525.51	1319878.24	данные отсутствуют	данные отсутствуют
3826	777533.96	1319858.94	данные отсутствуют	данные отсутствуют
3827	777537.33	1319842.77	данные отсутствуют	данные отсутствуют
3828	777546.27	1319820.26	данные отсутствуют	данные отсутствуют
3829	777554.03	1319805.69	данные отсутствуют	данные отсутствуют
3830	777564.09	1319792.58	данные отсутствуют	данные отсутствуют
3831	777576.29	1319780.96	данные отсутствуют	данные отсутствуют
3832	777589.89	1319771.58	данные отсутствуют	данные отсутствуют
3833	777604.84	1319764.56	данные отсутствуют	данные отсутствуют
3834	777625.63	1319758.21	данные отсутствуют	данные отсутствуют
3835	777641.7	1319756.22	данные отсутствуют	данные отсутствуют
Государственный регистратор				ФГИС ЕГРН
полное наименование должности			подпись	инициалы, фамилия

М.П.

<b>Земельный участок</b>			
(вид объекта недвижимости)			
Лист № ____ Раздела <b>4.2</b>	Всего листов раздела <b>4.2</b> : ____	Всего разделов: ____	Всего листов выписки: ____
<b>30.09.2021 № 99/2021/420869168</b>			
Кадастровый номер:		<b>02:17:000000:70 (единое землепользование)</b>	

Номер точки	Координаты, м		Описание закрепления на местности	Средняя квадратическая погрешность определения координат характерных точек границы части земельного участка, м
	X	Y		
1	2	3	4	5
3836	777813.79	1319786.16	данные отсутствуют	данные отсутствуют
3837	777817.1	1319787.17	данные отсутствуют	данные отсутствуют
3838	777832.49	1319793.58	данные отсутствуют	данные отсутствуют
3839	777847.15	1319801.17	данные отсутствуют	данные отсутствуют
3840	777865.36	1319811.94	данные отсутствуют	данные отсутствуют
3841	777890.67	1319823.35	данные отсутствуют	данные отсутствуют
3842	777908.64	1319831.74	данные отсутствуют	данные отсутствуют
3843	777938.33	1319843.26	данные отсутствуют	данные отсутствуют
3844	777959.72	1319841.27	данные отсутствуют	данные отсутствуют
3845	777976.23	1319841.4	данные отсутствуют	данные отсутствуют
3846	777992.5	1319844.25	данные отсутствуют	данные отсутствуют
3847	778012.99	1319851.03	данные отсутствуют	данные отсутствуют
3848	778028.09	1319857.71	данные отсутствуют	данные отсутствуют
3849	778041.89	1319866.79	данные отсутствуют	данные отсутствуют
3850	778062.78	1319855.15	данные отсутствуют	данные отсутствуют
3851	778082.48	1319844.83	данные отсутствуют	данные отсутствуют
3852	778100.76	1319838.08	данные отсутствуют	данные отсутствуют
Государственный регистратор				ФГИС ЕГРН
полное наименование должности			подпись	инициалы, фамилия

М.П.

<b>Земельный участок</b>			
(вид объекта недвижимости)			
Лист № ____ Раздела <b>4.2</b>	Всего листов раздела <b>4.2</b> : ____	Всего разделов: ____	Всего листов выписки: ____
<b>30.09.2021 № 99/2021/420869168</b>			
Кадастровый номер:		<b>02:17:000000:70 (единое землепользование)</b>	

Номер точки	Координаты, м		Описание закрепления на местности	Средняя квадратическая погрешность определения координат характерных точек границы части земельного участка, м
	X	Y		
1	2	3	4	5
3853	778116.93	1319834.71	данные отсутствуют	данные отсутствуют
3854	778133.17	1319833.25	данные отсутствуют	данные отсутствуют
3855	778149.68	1319833.21	данные отсутствуют	данные отсутствуют
3856	778165.98	1319835.89	данные отсутствуют	данные отсутствуют
3857	778186.98	1319842.99	данные отсутствуют	данные отсутствуют
3858	778206.07	1319830.85	данные отсутствуют	данные отсутствуют
3859	778234.29	1319819.92	данные отсутствуют	данные отсутствуют
3860	778251.71	1319815.32	данные отсутствуют	данные отсутствуют
3861	778273.02	1319811.95	данные отсутствуют	данные отсутствуют
3862	778292.45	1319799.71	данные отсутствуют	данные отсутствуют
3863	778306.32	1319790.74	данные отсутствуют	данные отсутствуют
3864	778334.98	1319778.67	данные отсутствуют	данные отсутствуют
3865	778350.01	1319760.83	данные отсутствуют	данные отсутствуют
3866	778361.26	1319748.74	данные отсутствуют	данные отсутствуют
3867	778374.35	1319738.67	данные отсутствуют	данные отсутствуют
3868	778385.34	1319733.2	данные отсутствуют	данные отсутствуют
3869	778531.67	1319699.35	данные отсутствуют	данные отсутствуют
Государственный регистратор				ФГИС ЕГРН
полное наименование должности			подпись	инициалы, фамилия

М.П.

<b>Земельный участок</b>			
(вид объекта недвижимости)			
Лист № ____ Раздела <b>4.2</b>	Всего листов раздела <b>4.2</b> : ____	Всего разделов: ____	Всего листов выписки: ____
<b>30.09.2021 № 99/2021/420869168</b>			
Кадастровый номер:		<b>02:17:000000:70 (единое землепользование)</b>	

Номер точки	Координаты, м		Описание закрепления на местности	Средняя квадратическая погрешность определения координат характерных точек границы части земельного участка, м
	X	Y		
1	2	3	4	5
3870	778533.59	1319699.33	данные отсутствуют	данные отсутствуют
3871	778638.18	1319727.7	данные отсутствуют	данные отсутствуют
3872	778642.21	1319730.09	данные отсутствуют	данные отсутствуют
3873	778664.48	1319733.26	данные отсутствуют	данные отсутствуют
3874	778681.41	1319731.63	данные отсутствуют	данные отсутствуют
3875	779310.1	1318770.75	данные отсутствуют	данные отсутствуют
3876	779316.95	1318755.32	данные отсутствуют	данные отсутствуют
3877	779330.57	1318731.53	данные отсутствуют	данные отсутствуют
3878	779340.16	1318718.09	данные отсутствуют	данные отсутствуют
3879	779341.33	1318716.91	данные отсутствуют	данные отсутствуют
3880	779465.16	1318655.92	данные отсутствуют	данные отсутствуют
3881	779469.29	1318652.6	данные отсутствуют	данные отсутствуют
3882	779476.34	1318637.66	данные отсутствуют	данные отсутствуют
3883	779485.8	1318623.99	данные отсутствуют	данные отсутствуют
3884	779496.8	1318612.2	данные отсутствуют	данные отсутствуют
3885	777267.12	1320017.57	данные отсутствуют	данные отсутствуют
3885	777267.12	1320017.57	данные отсутствуют	данные отсутствуют
Государственный регистратор				ФГИС ЕГРН
полное наименование должности			подпись	инициалы, фамилия

М.П.

Раздел 4.2

Выписка из Единого государственного реестра недвижимости об объекте недвижимости  
Сведения о частях земельного участка

<b>Земельный участок</b>			
(вид объекта недвижимости)			
Лист № ____ Раздела <b>4.2</b>	Всего листов раздела <b>4.2</b> : ____	Всего разделов: ____	Всего листов выписки: ____
<b>30.09.2021 № 99/2021/420869168</b>			
Кадастровый номер:		<b>02:17:000000:70 (единое землепользование)</b>	

Номер точки	Координаты, м		Описание закрепления на местности	Средняя квадратическая погрешность определения координат характерных точек границы части земельного участка, м
	X	Y		
1	2	3	4	5
3886	777269.76	1320018.96	данные отсутствуют	данные отсутствуют
3886	777269.76	1320018.96	данные отсутствуют	данные отсутствуют
3887	777360.48	1320013.27	данные отсутствуют	данные отсутствуют
3887	777360.48	1320013.27	данные отсутствуют	данные отсутствуют
3888	777345.44	1320010.65	данные отсутствуют	данные отсутствуют
3888	777345.44	1320010.65	данные отсутствуют	данные отсутствуют
3889	777351.99	1320010.24	данные отсутствуют	данные отсутствуют
3889	777351.99	1320010.24	данные отсутствуют	данные отсутствуют
3890	777540.48	1319982.88	данные отсутствуют	данные отсутствуют
3890	777540.48	1319982.88	данные отсутствуют	данные отсутствуют
3891	777546.37	1319982.42	данные отсутствуют	данные отсутствуют
3891	777546.37	1319982.42	данные отсутствуют	данные отсутствуют
3892	777552.64	1319985.21	данные отсутствуют	данные отсутствуют
3892	777552.64	1319985.21	данные отсутствуют	данные отсутствуют
3893	777533.93	1319987.46	данные отсутствуют	данные отсутствуют
3893	777533.93	1319987.46	данные отсутствуют	данные отсутствуют
3894	777253.18	1319981.16	данные отсутствуют	данные отсутствуют
Государственный регистратор				ФГИС ЕГРН
полное наименование должности			подпись	инициалы, фамилия

М.П.

<b>Земельный участок</b>			
(вид объекта недвижимости)			
Лист № ____ Раздела <b>4.2</b>	Всего листов раздела <b>4.2</b> : ____	Всего разделов: ____	Всего листов выписки: ____
<b>30.09.2021 № 99/2021/420869168</b>			
Кадастровый номер:		<b>02:17:000000:70 (единое землепользование)</b>	

Номер точки	Координаты, м		Описание закрепления на местности	Средняя квадратическая погрешность определения координат характерных точек границы части земельного участка, м
	X	Y		
1	2	3	4	5
3894	777253.18	1319981.16	данные отсутствуют	данные отсутствуют
3895	777248.83	1319986.09	данные отсутствуют	данные отсутствуют
3895	777248.83	1319986.09	данные отсутствуют	данные отсутствуют
3896	777248.5	1319986.9	данные отсутствуют	данные отсутствуют
3896	777248.5	1319986.9	данные отсутствуют	данные отсутствуют
3897	777240.59	1319963.99	данные отсутствуют	данные отсутствуют
3897	777240.59	1319963.99	данные отсутствуют	данные отсутствуют
3898	777243.13	1319963.81	данные отсутствуют	данные отсутствуют
3898	777243.13	1319963.81	данные отсутствуют	данные отсутствуют
3899	777254.91	1319963.29	данные отсутствуют	данные отсутствуют
3899	777254.91	1319963.29	данные отсутствуют	данные отсутствуют
3900	777261.37	1319971.37	данные отсутствуют	данные отсутствуют
3900	777261.37	1319971.37	данные отсутствуют	данные отсутствуют
3901	777261.2	1319975.44	данные отсутствуют	данные отсутствуют
3901	777261.2	1319975.44	данные отсутствуют	данные отсутствуют
3902	778162.2	1319950.94	данные отсутствуют	данные отсутствуют
3902	778162.2	1319950.94	данные отсутствуют	данные отсутствуют

Государственный регистратор		ФГИС ЕГРН
полное наименование должности	подпись	инициалы, фамилия

М.П.

Раздел 4.2

<b>Земельный участок</b>			
(вид объекта недвижимости)			
Лист № ____ Раздела <b>4.2</b>	Всего листов раздела <b>4.2</b> : ____	Всего разделов: ____	Всего листов выписки: ____
<b>30.09.2021 № 99/2021/420869168</b>			
Кадастровый номер:		<b>02:17:000000:70 (единое землепользование)</b>	

Номер точки	Координаты, м		Описание закрепления на местности	Средняя квадратическая погрешность определения координат характерных точек границы части земельного участка, м
	X	Y		
1	2	3	4	5
3903	778164.59	1319954.9	данные отсутствуют	данные отсутствуют
3903	778164.59	1319954.9	данные отсутствуют	данные отсутствуют
3904	778157.93	1319947.59	данные отсутствуют	данные отсутствуют
3904	778157.93	1319947.59	данные отсутствуют	данные отсутствуют
3905	778135.44	1319939.37	данные отсутствуют	данные отсутствуют
3905	778135.44	1319939.37	данные отсутствуют	данные отсутствуют
3906	778141.42	1319938.92	данные отсутствуют	данные отсутствуют
3906	778141.42	1319938.92	данные отсутствуют	данные отсутствуют
3907	778152.26	1319943.14	данные отсутствуют	данные отсутствуют
3907	778152.26	1319943.14	данные отсутствуют	данные отсутствуют
3908	778156.67	1319946.6	данные отсутствуют	данные отсутствуют
3908	778156.67	1319946.6	данные отсутствуют	данные отсутствуют
3909	777846.55	1319919.73	данные отсутствуют	данные отсутствуют
3909	777846.55	1319919.73	данные отсутствуют	данные отсутствуют
3910	777852.77	1319922.9	данные отсутствуют	данные отсутствуют
3910	777852.77	1319922.9	данные отсутствуют	данные отсутствуют
3911	777844.69	1319918.88	данные отсутствуют	данные отсутствуют

Государственный регистратор		ФГИС ЕГРН
полное наименование должности	подпись	инициалы, фамилия

М.П.

<b>Земельный участок</b>			
(вид объекта недвижимости)			
Лист № ____ Раздела <b>4.2</b>	Всего листов раздела <b>4.2</b> : ____	Всего разделов: ____	Всего листов выписки: ____
<b>30.09.2021 № 99/2021/420869168</b>			
Кадастровый номер:		<b>02:17:000000:70 (единое землепользование)</b>	

Номер точки	Координаты, м		Описание закрепления на местности	Средняя квадратическая погрешность определения координат характерных точек границы части земельного участка, м
	X	Y		
1	2	3	4	5
3911	777844.69	1319918.88	данные отсутствуют	данные отсутствуют
3912	777701.03	1319880.36	данные отсутствуют	данные отсутствуют
3912	777701.03	1319880.36	данные отсутствуют	данные отсутствуют
3913	777701.94	1319880.91	данные отсутствуют	данные отсутствуют
3913	777701.94	1319880.91	данные отсутствуют	данные отсутствуют
3914	777703.84	1319881.74	данные отсутствуют	данные отсутствуют
3914	777703.84	1319881.74	данные отсутствуют	данные отсутствуют
3915	778590.95	1319849.71	данные отсутствуют	данные отсутствуют
3915	778590.95	1319849.71	данные отсутствуют	данные отсутствуют
3916	778580.01	1319816.38	данные отсутствуют	данные отсутствуют
3916	778580.01	1319816.38	данные отсутствуют	данные отсутствуют
3917	778581.3	1319816.88	данные отсутствуют	данные отсутствуют
3917	778581.3	1319816.88	данные отсутствуют	данные отсутствуют
3918	778588.29	1319825.93	данные отсутствуют	данные отсутствуют
3918	778588.29	1319825.93	данные отсутствуют	данные отсутствуют
3919	778589.7	1319830.66	данные отсутствуют	данные отсутствуют
3919	778589.7	1319830.66	данные отсутствуют	данные отсутствуют
Государственный регистратор				ФГИС ЕГРН
полное наименование должности			подпись	инициалы, фамилия

М.П.

Раздел 4.2

Выписка из Единого государственного реестра недвижимости об объекте недвижимости  
Сведения о частях земельного участка

<b>Земельный участок</b>			
(вид объекта недвижимости)			
Лист № ____ Раздела <b>4.2</b>	Всего листов раздела <b>4.2</b> : ____	Всего разделов: ____	Всего листов выписки: ____
<b>30.09.2021 № 99/2021/420869168</b>			
Кадастровый номер:		<b>02:17:000000:70 (единое землепользование)</b>	

Номер точки	Координаты, м		Описание закрепления на местности	Средняя квадратическая погрешность определения координат характерных точек границы части земельного участка, м
	X	Y		
1	2	3	4	5
3920	778588.95	1319841.45	данные отсутствуют	данные отсутствуют
3920	778588.95	1319841.45	данные отсутствуют	данные отсутствуют
3921	778375.49	1319809.38	данные отсутствуют	данные отсутствуют
3922	777207.32	1319914.44	данные отсутствуют	данные отсутствуют
3923	777212.18	1319912.09	данные отсутствуют	данные отсутствуют
3924	777224.23	1319909.33	данные отсутствуют	данные отсутствуют
3925	777238.12	1319908.03	данные отсутствуют	данные отсутствуют
3926	777253.97	1319907.28	данные отсутствуют	данные отсутствуют
3927	777266.3	1319908.27	данные отсутствуют	данные отсутствуют
3928	777278.37	1319912.18	данные отсутствуют	данные отсутствуют
3929	777288.99	1319918.52	данные отсутствуют	данные отсутствуют
3930	777297.14	1319926.54	данные отсутствуют	данные отсутствуют
3931	777305.67	1319937.11	данные отсутствуют	данные отсутствуют
3932	777312.19	1319947.62	данные отсутствуют	данные отсутствуют
3933	777318.65	1319957.66	данные отсутствуют	данные отсутствуют
3934	777329.4	1319955.7	данные отсутствуют	данные отсутствуют
3935	777348.72	1319954.34	данные отсутствуют	данные отсутствуют
Государственный регистратор				ФГИС ЕГРН
полное наименование должности			подпись	инициалы, фамилия

М.П.



<b>Земельный участок</b>			
(вид объекта недвижимости)			
Лист № ____ Раздела <b>4.2</b>	Всего листов раздела <b>4.2</b> : ____	Всего разделов: ____	Всего листов выписки: ____
<b>30.09.2021 № 99/2021/420869168</b>			
Кадастровый номер:		<b>02:17:000000:70 (единое землепользование)</b>	

Номер точки	Координаты, м		Описание закрепления на местности	Средняя квадратическая погрешность определения координат характерных точек границы части земельного участка, м
	X	Y		
1	2	3	4	5
3936	777361.07	1319955.01	данные отсутствуют	данные отсутствуют
3937	777380.16	1319960.6	данные отсутствуют	данные отсутствуют
3938	777393.54	1319953.11	данные отсутствуют	данные отсутствуют
3939	777405	1319948.46	данные отсутствуют	данные отсутствуют
3940	777422.03	1319945.89	данные отсутствуют	данные отсутствуют
3941	777434.4	1319945.92	данные отсутствуют	данные отсутствуют
3942	777447.85	1319949.34	данные отсутствуют	данные отсутствуют
3943	777458.79	1319955.11	данные отсутствуют	данные отсутствуют
3944	777470.67	1319964.61	данные отсутствуют	данные отсутствуют
3945	777478.4	1319955.93	данные отсутствуют	данные отсутствуют
3946	777488.31	1319948.53	данные отсутствуют	данные отсутствуют
3947	777498.58	1319943.88	данные отсутствуют	данные отсутствуют
3948	777509.03	1319936.53	данные отсутствуют	данные отсутствуют
3949	777519.96	1319930.75	данные отсутствуют	данные отсутствуют
3950	777531.61	1319927.86	данные отсутствуют	данные отсутствуют
3951	777544.76	1319926.42	данные отсутствуют	данные отсутствуют
3952	777557.08	1319927.46	данные отсутствуют	данные отсутствуют

Государственный регистратор		ФГИС ЕГРН
полное наименование должности	подпись	инициалы, фамилия

М.П.

<b>Земельный участок</b>			
(вид объекта недвижимости)			
Лист № ____ Раздела <b>4.2</b>	Всего листов раздела <b>4.2</b> : ____	Всего разделов: ____	Всего листов выписки: ____
<b>30.09.2021 № 99/2021/420869168</b>			
Кадастровый номер:		<b>02:17:000000:70 (единое землепользование)</b>	

Номер точки	Координаты, м		Описание закрепления на местности	Средняя квадратическая погрешность определения координат характерных точек границы части земельного участка, м
	X	Y		
1	2	3	4	5
3953	777573.49	1319924.14	данные отсутствуют	данные отсутствуют
3954	777585.74	1319922.42	данные отсутствуют	данные отсутствуют
3955	777598.48	1319923.63	данные отсутствуют	данные отсутствуют
3956	777590.71	1319906.83	данные отсутствуют	данные отсутствуют
3957	777585.73	1319895.52	данные отсутствуют	данные отсутствуют
3958	777583.67	1319883.32	данные отсутствуют	данные отсутствуют
3959	777583.24	1319869.2	данные отсутствуют	данные отсутствуют
3960	777585.27	1319857	данные отсутствуют	данные отсутствуют
3961	777592.19	1319840.04	данные отсутствуют	данные отсутствуют
3962	777598.45	1319829.37	данные отсутствуют	данные отсутствуют
3963	777607.99	1319819.63	данные отсутствуют	данные отсутствуют
3964	777618.45	1319813.03	данные отсутствуют	данные отсутствуют
3965	777633.46	1319807.86	данные отсутствуют	данные отсутствуют
3966	777644.24	1319805.76	данные отсутствуют	данные отсутствуют
3967	777656.21	1319804.77	данные отсутствуют	данные отсутствуют
3968	777668.57	1319805.28	данные отсутствуют	данные отсутствуют
3969	777694.35	1319812.71	данные отсутствуют	данные отсутствуют

Государственный регистратор		ФГИС ЕГРН
полное наименование должности	подпись	инициалы, фамилия

М.П.

<b>Земельный участок</b>			
(вид объекта недвижимости)			
Лист № ____ Раздела <b>4.2</b>	Всего листов раздела <b>4.2</b> : ____	Всего разделов: ____	Всего листов выписки: ____
<b>30.09.2021 № 99/2021/420869168</b>			
Кадастровый номер:		<b>02:17:000000:70 (единое землепользование)</b>	

Номер точки	Координаты, м		Описание закрепления на местности	Средняя квадратическая погрешность определения координат характерных точек границы части земельного участка, м
	X	Y		
1	2	3	4	5
3970	777705.57	1319817.72	данные отсутствуют	данные отсутствуют
3971	777727.92	1319831.2	данные отсутствуют	данные отсутствуют
3972	777749.11	1319830.99	данные отсутствуют	данные отсутствуют
3973	777764.34	1319829.68	данные отсутствуют	данные отсутствуют
3974	777782.55	1319830.16	данные отсутствуют	данные отсутствуют
3975	777794.73	1319832.27	данные отсутствуют	данные отсутствуют
3976	777813.23	1319839.72	данные отсутствуют	данные отсутствуют
3977	777823.97	1319845.86	данные отсутствуют	данные отсутствуют
3978	777833.36	1319853.06	данные отсутствуют	данные отсутствуют
3979	777847.02	1319858.45	данные отсутствуют	данные отсутствуют
3980	777869.89	1319868.82	данные отсутствуют	данные отсутствуют
3981	777882.62	1319875.28	данные отсутствуют	данные отсутствуют
3982	777892.51	1319879.17	данные отсутствуют	данные отсутствуют
3983	777912.64	1319889.91	данные отсутствуют	данные отсутствуют
3984	777927.06	1319899.97	данные отсутствуют	данные отсутствуют
3985	777938.45	1319894.61	данные отсутствуют	данные отсутствуют
3986	777950.56	1319892.09	данные отсутствуют	данные отсутствуют
Государственный регистратор				ФГИС ЕГРН
полное наименование должности			подпись	инициалы, фамилия

М.П.

Раздел 4.2

Выписка из Единого государственного реестра недвижимости об объекте недвижимости  
Сведения о частях земельного участка

<b>Земельный участок</b>			
(вид объекта недвижимости)			
Лист № ____ Раздела <b>4.2</b>	Всего листов раздела <b>4.2</b> : ____	Всего разделов: ____	Всего листов выписки: ____
<b>30.09.2021 № 99/2021/420869168</b>			
Кадастровый номер:		<b>02:17:000000:70 (единое землепользование)</b>	

Номер точки	Координаты, м		Описание закрепления на местности	Средняя квадратическая погрешность определения координат характерных точек границы части земельного участка, м
	X	Y		
1	2	3	4	5
3987	777963.44	1319891.13	данные отсутствуют	данные отсутствуют
3988	777975.8	1319891.74	данные отсутствуют	данные отсутствуют
3989	777996.61	1319898.28	данные отсутствуют	данные отсутствуют
3990	778007.71	1319903.74	данные отсутствуют	данные отсутствуют
3991	778017.38	1319911.28	данные отсутствуют	данные отсутствуют
3992	778033.15	1319917.63	данные отсутствуют	данные отсутствуют
3993	778048.24	1319922.18	данные отсутствуют	данные отсутствуют
3994	778073.71	1319908.32	данные отсутствуют	данные отсутствуют
3995	778090.76	1319896.58	данные отсутствуют	данные отсутствуют
3996	778100.61	1319891.42	данные отсутствуют	данные отсутствуют
3997	778111.07	1319887.35	данные отсутствуют	данные отсутствуют
3998	778123.06	1319884.33	данные отсутствуют	данные отсутствуют
3999	778137.41	1319883.07	данные отсутствуют	данные отсутствуют
4000	778149.77	1319883.55	данные отсутствуют	данные отсутствуют
4001	778172	1319890.74	данные отсутствуют	данные отсутствуют
4002	778183	1319896.39	данные отсутствуют	данные отсутствуют
4003	778198.26	1319896.55	данные отсутствуют	данные отсутствуют
Государственный регистратор				ФГИС ЕГРН
полное наименование должности			подпись	инициалы, фамилия

М.П.

<b>Земельный участок</b>			
(вид объекта недвижимости)			
Лист № ____ Раздела <b>4.2</b>	Всего листов раздела <b>4.2</b> : ____	Всего разделов: ____	Всего листов выписки: ____
<b>30.09.2021 № 99/2021/420869168</b>			
Кадастровый номер:		<b>02:17:000000:70 (единое землепользование)</b>	

Номер точки	Координаты, м		Описание закрепления на местности	Средняя квадратическая погрешность определения координат характерных точек границы части земельного участка, м
	X	Y		
1	2	3	4	5
4004	778221.26	1319879.9	данные отсутствуют	данные отсутствуют
4005	778232.1	1319873.94	данные отсутствуют	данные отсутствуют
4006	778251.36	1319866.92	данные отсутствуют	данные отсутствуют
4007	778274.52	1319862.16	данные отсутствуют	данные отсутствуют
4008	778284.87	1319861.5	данные отсутствуют	данные отсутствуют
4009	778303.37	1319861.77	данные отсутствуют	данные отсутствуют
4010	778314.18	1319848.02	данные отсутствуют	данные отсутствуют
4011	778322.97	1319839.31	данные отсутствуют	данные отсутствуют
4012	778333.63	1319833.03	данные отсутствуют	данные отсутствуют
4013	778353.44	1319825.13	данные отсутствуют	данные отсутствуют
4014	778366.82	1319821.2	данные отсутствуют	данные отсутствуют
4015	778372.71	1319812.93	данные отсутствуют	данные отсутствуют
4016	780825.61	1319033.87	данные отсутствуют	данные отсутствуют
4017	779010.59	1319513.07	данные отсутствуют	данные отсутствуют
4018	779011.43	1319511.19	данные отсутствуют	данные отсутствуют
4019	779015.72	1319499.59	данные отсутствуют	данные отсутствуют
4020	779025.12	1319485.19	данные отсутствуют	данные отсутствуют
Государственный регистратор				ФГИС ЕГРН
полное наименование должности			подпись	инициалы, фамилия

М.П.

<b>Земельный участок</b>			
(вид объекта недвижимости)			
Лист № ____ Раздела <b>4.2</b>	Всего листов раздела <b>4.2</b> : ____	Всего разделов: ____	Всего листов выписки: ____
<b>30.09.2021 № 99/2021/420869168</b>			
Кадастровый номер:		<b>02:17:000000:70 (единое землепользование)</b>	

Номер точки	Координаты, м		Описание закрепления на местности	Средняя квадратическая погрешность определения координат характерных точек границы части земельного участка, м
	X	Y		
1	2	3	4	5
4021	779033.32	1319475.92	данные отсутствуют	данные отсутствуют
4022	779037.9	1319472.79	данные отсутствуют	данные отсутствуют
4023	779056.08	1319464.07	данные отсутствуют	данные отсутствуют
4024	779062.72	1319461.49	данные отсутствуют	данные отсутствуют
4025	779071.09	1319455.51	данные отсутствуют	данные отсутствуют
4026	779080.39	1319450.27	данные отсутствуют	данные отсутствуют
4027	779097.01	1319443.12	данные отсутствуют	данные отсутствуют
4028	779112.06	1319431.94	данные отсутствуют	данные отсутствуют
4029	779127.34	1319420.29	данные отсутствуют	данные отсутствуют
4030	779143.86	1319405.64	данные отсутствуют	данные отсутствуют
4031	779161.21	1319390.66	данные отсутствуют	данные отсутствуют
4032	779170.06	1319384.55	данные отсутствуют	данные отсутствуют
4033	779164.88	1319374.74	данные отсутствуют	данные отсутствуют
4034	779158.57	1319365.71	данные отсутствуют	данные отсутствуют
4035	779153.78	1319354.31	данные отсутствуют	данные отсутствуют
4036	779151.23	1319343.98	данные отсутствуют	данные отсутствуют
4037	779150.6	1319331.62	данные отсутствуют	данные отсутствуют
Государственный регистратор				ФГИС ЕГРН
полное наименование должности			подпись	инициалы, фамилия

М.П.

<b>Земельный участок</b>			
(вид объекта недвижимости)			
Лист № ____ Раздела <b>4.2</b>	Всего листов раздела <b>4.2</b> : ____	Всего разделов: ____	Всего листов выписки: ____
<b>30.09.2021 № 99/2021/420869168</b>			
Кадастровый номер:		<b>02:17:000000:70 (единое землепользование)</b>	

Номер точки	Координаты, м		Описание закрепления на местности	Средняя квадратическая погрешность определения координат характерных точек границы части земельного участка, м
	X	Y		
1	2	3	4	5
4038	779152.15	1319318.38	данные отсутствуют	данные отсутствуют
4039	779155.58	1319307.43	данные отсутствуют	данные отсутствуют
4040	779161.62	1319293.84	данные отсутствуют	данные отсутствуют
4041	779168	1319283.25	данные отсутствуют	данные отсутствуют
4042	779175.56	1319274.79	данные отсутствуют	данные отсутствуют
4043	779173.36	1319262.62	данные отсутствуют	данные отсутствуют
4044	779174.57	1319239.47	данные отсутствуют	данные отсутствуют
4045	779176.94	1319227.33	данные отсутствуют	данные отсутствуют
4046	779181.54	1319215.69	данные отсутствуют	данные отсутствуют
4047	779176.54	1319202.74	данные отсутствуют	данные отсутствуют
4048	779173.83	1319192.65	данные отсутствуют	данные отсутствуют
4049	779167.97	1319183.87	данные отсутствуют	данные отсутствуют
4050	779155.87	1319178.1	данные отсутствуют	данные отсутствуют
4051	779144.78	1319170.5	данные отсутствуют	данные отсутствуют
4052	779136.56	1319163.18	данные отсутствуют	данные отсутствуют
4053	779312.16	1318984.07	данные отсутствуют	данные отсутствуют
4054	779325.04	1318979.77	данные отсутствуют	данные отсутствуют
Государственный регистратор				ФГИС ЕГРН
полное наименование должности			подпись	инициалы, фамилия

М.П.

Раздел 4.2

Выписка из Единого государственного реестра недвижимости об объекте недвижимости  
Сведения о частях земельного участка

<b>Земельный участок</b>			
(вид объекта недвижимости)			
Лист № ____ Раздела <b>4.2</b>	Всего листов раздела <b>4.2</b> : ____	Всего разделов: ____	Всего листов выписки: ____
<b>30.09.2021 № 99/2021/420869168</b>			
Кадастровый номер:		<b>02:17:000000:70 (единое землепользование)</b>	

Номер точки	Координаты, м		Описание закрепления на местности	Средняя квадратическая погрешность определения координат характерных точек границы части земельного участка, м
	X	Y		
1	2	3	4	5
4055	779324.46	1318969.33	данные отсутствуют	данные отсутствуют
4056	779320.62	1318961.87	данные отсутствуют	данные отсутствуют
4057	779356.1	1318823.43	данные отсутствуют	данные отсутствуют
4058	779354.61	1318817.96	данные отсутствуют	данные отсутствуют
4059	779353.42	1318805.53	данные отсутствуют	данные отсутствуют
4060	779355.17	1318793.28	данные отсутствуют	данные отсутствуют
4061	779362.18	1318776.65	данные отсутствуют	данные отсутствуют
4062	779368.14	1318766.4	данные отсутствуют	данные отсутствуют
4063	779438.59	1318728.5	данные отсутствуют	данные отсутствуют
4064	779445.19	1318729.17	данные отсутствуют	данные отсутствуют
4065	779459.57	1318719.49	данные отсутствуют	данные отсутствуют
4066	779475.52	1318710.51	данные отсутствуют	данные отсутствуют
4067	779487.11	1318706.2	данные отсутствуют	данные отсутствуют
4068	779501.31	1318704.14	данные отсутствуют	данные отсутствуют
4069	779508.79	1318697.38	данные отсутствуют	данные отсутствуют
4070	779511.49	1318685.93	данные отсутствуют	данные отсутствуют
4071	779514.83	1318674.05	данные отсутствуют	данные отсутствуют
Государственный регистратор				ФГИС ЕГРН
полное наименование должности			подпись	инициалы, фамилия

М.П.

<b>Земельный участок</b>			
(вид объекта недвижимости)			
Лист № ____ Раздела <b>4.2</b>	Всего листов раздела <b>4.2</b> : ____	Всего разделов: ____	Всего листов выписки: ____
<b>30.09.2021 № 99/2021/420869168</b>			
Кадастровый номер:		<b>02:17:000000:70 (единое землепользование)</b>	

Номер точки	Координаты, м		Описание закрепления на местности	Средняя квадратическая погрешность определения координат характерных точек границы части земельного участка, м
	X	Y		
1	2	3	4	5
4072	779519.64	1318662.66	данные отсутствуют	данные отсутствуют
4073	779527.74	1318651.83	данные отсутствуют	данные отсутствуют
4074	779528.7	1318651.03	данные отсутствуют	данные отсутствуют
4075	779659.37	1318630.07	данные отсутствуют	данные отсутствуют
4076	779666.51	1318629.55	данные отсутствуют	данные отсутствуют
4077	779687.35	1318625.91	данные отсутствуют	данные отсутствуют
4078	779715.41	1318622.8	данные отсутствуют	данные отсутствуют
4079	779753.39	1318625.05	данные отсутствуют	данные отсутствуют
4080	779778.76	1318624.58	данные отсутствуют	данные отсутствуют
4081	779792.01	1318619.25	данные отсутствуют	данные отсутствуют
4082	779819.77	1318608.81	данные отсутствуют	данные отсутствуют
4083	779831.84	1318606.08	данные отсутствуют	данные отсутствуют
4084	779846.89	1318605.68	данные отсутствуют	данные отсутствуют
4085	779870.67	1318604.3	данные отсутствуют	данные отсутствуют
4086	779883.01	1318605.12	данные отсутствуют	данные отсутствуют
4087	779885.22	1318605.68	данные отсутствуют	данные отсутствуют
4088	779971.38	1318648.67	данные отсутствуют	данные отсутствуют

Государственный регистратор		ФГИС ЕГРН
полное наименование должности	подпись	инициалы, фамилия

М.П.

<b>Земельный участок</b>			
(вид объекта недвижимости)			
Лист № ____ Раздела <b>4.2</b>	Всего листов раздела <b>4.2</b> : ____	Всего разделов: ____	Всего листов выписки: ____
<b>30.09.2021 № 99/2021/420869168</b>			
Кадастровый номер:		<b>02:17:000000:70 (единое землепользование)</b>	

Номер точки	Координаты, м		Описание закрепления на местности	Средняя квадратическая погрешность определения координат характерных точек границы части земельного участка, м
	X	Y		
1	2	3	4	5
4089	779974.63	1318651.23	данные отсутствуют	данные отсутствуют
4090	779981.83	1318658.17	данные отсутствуют	данные отсутствуют
4091	779992.42	1318670.64	данные отсутствуют	данные отсутствуют
4092	780015.24	1318691.14	данные отсутствуют	данные отсутствуют
4093	780023.07	1318700.05	данные отсутствуют	данные отсутствуют
4094	780029.46	1318709.37	данные отсутствуют	данные отсутствуют
4095	780031.93	1318837.72	данные отсутствуют	данные отсутствуют
4096	780030.54	1318840.72	данные отсутствуют	данные отсутствуют
4097	780023.99	1318851.22	данные отсутствуют	данные отсутствуют
4098	780059.59	1318862.17	данные отсутствуют	данные отсутствуют
4099	780070.02	1318865.82	данные отсутствуют	данные отсутствуют
4100	780088.61	1318874.74	данные отсутствуют	данные отсутствуют
4101	780100.65	1318877.37	данные отсутствуют	данные отсутствуют
4102	780127.5	1318874.59	данные отсутствуют	данные отсутствуют
4103	780157.44	1318876	данные отсутствуют	данные отсутствуют
4104	780187.55	1318880.13	данные отсутствуют	данные отсутствуют
4105	780214.07	1318883.48	данные отсутствуют	данные отсутствуют

Государственный регистратор		ФГИС ЕГРН
полное наименование должности	подпись	инициалы, фамилия

М.П.

<b>Земельный участок</b>			
(вид объекта недвижимости)			
Лист № ____ Раздела <b>4.2</b>	Всего листов раздела <b>4.2</b> : ____	Всего разделов: ____	Всего листов выписки: ____
<b>30.09.2021 № 99/2021/420869168</b>			
Кадастровый номер:		<b>02:17:000000:70 (единое землепользование)</b>	

Номер точки	Координаты, м		Описание закрепления на местности	Средняя квадратическая погрешность определения координат характерных точек границы части земельного участка, м
	X	Y		
1	2	3	4	5
4106	780226.67	1318884.78	данные отсутствуют	данные отсутствуют
4107	780231.77	1318883.64	данные отсутствуют	данные отсутствуют
4108	780392	1318912.47	данные отсутствуют	данные отсутствуют
4109	780392.05	1318912.49	данные отсутствуют	данные отсутствуют
4110	780402.73	1318918.72	данные отсутствуют	данные отсутствуют
4111	780411.38	1318927.16	данные отсутствуют	данные отсутствуют
4112	780421.39	1318939.62	данные отсутствуют	данные отсутствуют
4113	780427.88	1318950.14	данные отсутствуют	данные отсутствуют
4114	780431.6	1318961.94	данные отсутствуют	данные отсутствуют
4115	780434.8	1318981.62	данные отсутствуют	данные отсутствуют
4116	780435.26	1318993.98	данные отсутствуют	данные отсутствуют
4117	780433.39	1319003.85	данные отсутствуют	данные отсутствуют
4118	780429.91	1319015.59	данные отсутствуют	данные отсутствуют
4119	780424.95	1319026.92	данные отсутствуют	данные отсутствуют
4120	780417.37	1319036.69	данные отсутствуют	данные отсутствуют
4121	780389.38	1319058.42	данные отсутствуют	данные отсутствуют
4122	780377.76	1319065.95	данные отсутствуют	данные отсутствуют
Государственный регистратор				ФГИС ЕГРН
полное наименование должности			подпись	инициалы, фамилия

М.П.

Раздел 4.2

Выписка из Единого государственного реестра недвижимости об объекте недвижимости  
Сведения о частях земельного участка

<b>Земельный участок</b>			
(вид объекта недвижимости)			
Лист № ____ Раздела <b>4.2</b>	Всего листов раздела <b>4.2</b> : ____	Всего разделов: ____	Всего листов выписки: ____
<b>30.09.2021 № 99/2021/420869168</b>			
Кадастровый номер:		<b>02:17:000000:70 (единое землепользование)</b>	

Номер точки	Координаты, м		Описание закрепления на местности	Средняя квадратическая погрешность определения координат характерных точек границы части земельного участка, м
	X	Y		
1	2	3	4	5
4123	780368.13	1319070.66	данные отсутствуют	данные отсутствуют
4124	780370.05	1319081.01	данные отсутствуют	данные отсутствуют
4125	780378.7	1319094.07	данные отсутствуют	данные отсутствуют
4126	780389.32	1319085.86	данные отсутствуют	данные отсутствуют
4127	780399.97	1319079.56	данные отсутствуют	данные отсутствуют
4128	780424.94	1319072.94	данные отсутствуют	данные отсутствуют
4129	780437.25	1319071.67	данные отсутствуют	данные отсутствуют
4130	780462.73	1319075.1	данные отсутствуют	данные отсутствуют
4131	780473.88	1319078.13	данные отсутствуют	данные отсутствуют
4132	780506.26	1319091.11	данные отсутствуют	данные отсутствуют
4133	780537.5	1319093.14	данные отсутствуют	данные отсутствуют
4134	780547.85	1319093.89	данные отсутствуют	данные отсутствуют
4135	780559.63	1319079.56	данные отсутствуют	данные отсутствуют
4136	780568.44	1319070.88	данные отсутствуют	данные отсутствуют
4137	780586.04	1319060.52	данные отсутствуют	данные отсутствуют
4138	780597.52	1319055.91	данные отсутствуют	данные отсутствуют
4139	780625.17	1319052.93	данные отсутствуют	данные отсутствуют
Государственный регистратор				ФГИС ЕГРН
полное наименование должности			подпись	инициалы, фамилия

М.П.

<b>Земельный участок</b>			
(вид объекта недвижимости)			
Лист № ____ Раздела <b>4.2</b>	Всего листов раздела <b>4.2</b> : ____	Всего разделов: ____	Всего листов выписки: ____
<b>30.09.2021 № 99/2021/420869168</b>			
Кадастровый номер:		<b>02:17:000000:70 (единое землепользование)</b>	

Номер точки	Координаты, м		Описание закрепления на местности	Средняя квадратическая погрешность определения координат характерных точек границы части земельного участка, м
	X	Y		
1	2	3	4	5
4140	780637.53	1319053.48	данные отсутствуют	данные отсутствуют
4141	780660.2	1319060.47	данные отсутствуют	данные отсутствуют
4142	780686.17	1319073.68	данные отсутствуют	данные отсутствуют
4143	780706.36	1319081.86	данные отсутствуют	данные отсутствуют
4144	780729.86	1319094.18	данные отсутствуют	данные отсутствуют
4145	780757.08	1319112.63	данные отсутствуют	данные отсутствуют
4146	780757.81	1319100.41	данные отсутствуют	данные отсутствуют
4147	780760.89	1319088.43	данные отсутствуют	данные отсутствуют
4148	780766.5	1319078.02	данные отсутствуют	данные отсутствуют
4149	780775.78	1319064.82	данные отсутствуют	данные отсутствуют
4150	780784.09	1319055.66	данные отсутствуют	данные отсутствуют
4151	780795.73	1319046.25	данные отсутствуют	данные отсутствуют
4152	780806.24	1319039.73	данные отсутствуют	данные отсутствуют
4153	778957.95	1319536.12	данные отсутствуют	данные отсутствуют
4154	778377.29	1319807.09	данные отсутствуют	данные отсутствуют
4155	778389.3	1319791.75	данные отсутствуют	данные отсутствуют
4156	778398.09	1319783.06	данные отсутствуют	данные отсутствуют
Государственный регистратор				ФГИС ЕГРН
полное наименование должности			подпись	инициалы, фамилия

М.П.

<b>Земельный участок</b>			
(вид объекта недвижимости)			
Лист № ____ Раздела <b>4.2</b>	Всего листов раздела <b>4.2</b> : ____	Всего разделов: ____	Всего листов выписки: ____
<b>30.09.2021 № 99/2021/420869168</b>			
Кадастровый номер:		<b>02:17:000000:70 (единое землепользование)</b>	

Номер точки	Координаты, м		Описание закрепления на местности	Средняя квадратическая погрешность определения координат характерных точек границы части земельного участка, м
	X	Y		
1	2	3	4	5
4157	778407.51	1319777.34	данные отсутствуют	данные отсутствуют
4158	778427.49	1319768.05	данные отсутствуют	данные отсутствуют
4159	778439.26	1319764.26	данные отсутствуют	данные отсутствуют
4160	778450.19	1319763.42	данные отсутствуют	данные отсутствуют
4161	778468.96	1319764.03	данные отсутствуют	данные отсутствуют
4162	778481.18	1319765.95	данные отсутствуют	данные отсутствуют
4163	778491.58	1319766.45	данные отсутствуют	данные отсутствуют
4164	778501.1	1319760.74	данные отсутствуют	данные отсутствуют
4165	778517.05	1319753.44	данные отсутствуют	данные отсутствуют
4166	778528.85	1319749.72	данные отсутствуют	данные отсутствуют
4167	778540.42	1319748.75	данные отсутствуют	данные отсутствуют
4168	778552.68	1319750.4	данные отсутствуют	данные отсутствуют
4169	778568.4	1319752.85	данные отсутствуют	данные отсутствуют
4170	778580.52	1319755.32	данные отсутствуют	данные отсутствуют
4171	778594.63	1319761.98	данные отсутствуют	данные отсутствуют
4172	778606.13	1319766.63	данные отсутствуют	данные отсутствуют
4173	778616.5	1319773.37	данные отсутствуют	данные отсутствуют
Государственный регистратор				ФГИС ЕГРН
полное наименование должности			подпись	инициалы, фамилия

М.П.

<b>Земельный участок</b>			
(вид объекта недвижимости)			
Лист № ____ Раздела <b>4.2</b>	Всего листов раздела <b>4.2</b> : ____	Всего разделов: ____	Всего листов выписки: ____
<b>30.09.2021 № 99/2021/420869168</b>			
Кадастровый номер:		<b>02:17:000000:70 (единое землепользование)</b>	

Номер точки	Координаты, м		Описание закрепления на местности	Средняя квадратическая погрешность определения координат характерных точек границы части земельного участка, м
	X	Y		
1	2	3	4	5
4174	778628.78	1319786.76	данные отсутствуют	данные отсутствуют
4175	778642.34	1319783.78	данные отсутствуют	данные отсутствуют
4176	778654.65	1319782.64	данные отсутствуют	данные отсутствуют
4177	778666.87	1319784.55	данные отсутствуют	данные отсутствуют
4178	778682.14	1319790.36	данные отсутствуют	данные отсутствуют
4179	778693.14	1319781.83	данные отсутствуют	данные отсутствуют
4180	778702.7	1319777.56	данные отсутствуют	данные отсутствуют
4181	778714.74	1319774.73	данные отсутствуют	данные отсутствуют
4182	778727.11	1319774.94	данные отсутствуют	данные отсутствуют
4183	778739.04	1319778.18	данные отсутствуют	данные отсутствуют
4184	778753.4	1319766.37	данные отсутствуют	данные отсутствуют
4185	778760.73	1319754.92	данные отсутствуют	данные отсутствуют
4186	778764.05	1319742.12	данные отсутствуют	данные отсутствуют
4187	778766.91	1319723.98	данные отсутствуют	данные отсутствуют
4188	778768.84	1319705.65	данные отсутствуют	данные отсутствуют
4189	778766.86	1319695.45	данные отсутствуют	данные отсутствуют
4190	778766.03	1319683.1	данные отсутствуют	данные отсутствуют
Государственный регистратор				ФГИС ЕГРН
полное наименование должности			подпись	инициалы, фамилия

М.П.

Раздел 4.2

Выписка из Единого государственного реестра недвижимости об объекте недвижимости  
Сведения о частях земельного участка

<b>Земельный участок</b>			
(вид объекта недвижимости)			
Лист № ____ Раздела <b>4.2</b>	Всего листов раздела <b>4.2</b> : ____	Всего разделов: ____	Всего листов выписки: ____
<b>30.09.2021 № 99/2021/420869168</b>			
Кадастровый номер:		<b>02:17:000000:70 (единое землепользование)</b>	

Номер точки	Координаты, м		Описание закрепления на местности	Средняя квадратическая погрешность определения координат характерных точек границы части земельного участка, м
	X	Y		
1	2	3	4	5
4191	778766.86	1319668.67	данные отсутствуют	данные отсутствуют
4192	778769.1	1319656.5	данные отсутствуют	данные отсутствуют
4193	778773.92	1319644.97	данные отсутствуют	данные отсутствуют
4194	778777.05	1319632.81	данные отсутствуют	данные отсутствуют
4195	778782.31	1319622.57	данные отсутствуют	данные отсутствуют
4196	778790.04	1319612.92	данные отсутствуют	данные отсутствуют
4197	778800.1	1319604.71	данные отсутствуют	данные отсутствуют
4198	778892.12	1319584.99	данные отсутствуют	данные отсутствуют
4199	778895.36	1319584.7	данные отсутствуют	данные отсутствуют
4200	778898.01	1319581.25	данные отсутствуют	данные отсутствуют
4201	778929.46	1319547.37	данные отсутствуют	данные отсутствуют
4202	778931.1	1319546.32	данные отсутствуют	данные отсутствуют
4203	778948.28	1319538.91	данные отсутствуют	данные отсутствуют

Государственный регистратор				ФГИС ЕГРН
полное наименование должности			подпись	инициалы, фамилия

М.П.



Земельный участок				
(вид объекта недвижимости)				
Лист № ____ Раздела <b>4.2</b>		Всего листов раздела <b>4.2</b> : ____		Всего разделов: ____
30.09.2021 № 99/2021/420869168				
Кадастровый номер:			02:17:000000:70 (единое землепользование)	
Сведения о характерных точках границы части (частей) земельного участка				
Учетный номер части: 9				
Система координат: МСК-05				
Зона №				
Номер точки	Координаты, м		Описание закрепления на местности	Средняя квадратическая погрешность определения координат характерных точек границы части земельного участка, м
	X	Y		
1	2	3	4	5
123	780747.74	1318573.38	данные отсутствуют	данные отсутствуют
124	780765.89	1318681.88	данные отсутствуют	данные отсутствуют
125	780767.33	1318703.41	данные отсутствуют	данные отсутствуют
126	780786.05	1318826.45	данные отсутствуют	данные отсутствуют
127	780782.95	1318841.6	данные отсутствуют	данные отсутствуют
127	780782.95	1318841.6	данные отсутствуют	данные отсутствуют
128	780783.84	1318852.81	данные отсутствуют	данные отсутствуют
128	780783.84	1318852.81	данные отсутствуют	данные отсутствуют
129	780795.15	1318879.93	данные отсутствуют	данные отсутствуют
130	780805.29	1318941.39	данные отсутствуют	данные отсутствуют
131	780822.29	1319016.25	данные отсутствуют	данные отсутствуют
132	780823.9	1319023.38	данные отсутствуют	данные отсутствуют
132	780823.9	1319023.38	данные отсутствуют	данные отсутствуют
133	780834.3	1319087.24	данные отсутствуют	данные отсутствуют
134	780831.97	1319088.22	данные отсутствуют	данные отсутствуют
135	780831.96	1319088.23	данные отсутствуют	данные отсутствуют
Государственный регистратор			ФГИС ЕГРН	
полное наименование должности			подпись	
			инициалы, фамилия	

М.П.

Раздел 4.2

Выписка из Единого государственного реестра недвижимости об объекте недвижимости  
Сведения о частях земельного участка

Земельный участок				
(вид объекта недвижимости)				
Лист № ____ Раздела <b>4.2</b>		Всего листов раздела <b>4.2</b> : ____		Всего разделов: ____
30.09.2021 № 99/2021/420869168				
Кадастровый номер:			02:17:000000:70 (единое землепользование)	
Номер точки	Координаты, м		Описание закрепления на местности	Средняя квадратическая погрешность определения координат характерных точек границы части земельного участка, м
	X	Y		
1	2	3	4	5
136	780822.53	1319095.29	данные отсутствуют	данные отсутствуют
136	780822.53	1319095.29	данные отсутствуют	данные отсутствуют
136	780822.53	1319095.29	данные отсутствуют	данные отсутствуют
137	780822.51	1319095.31	данные отсутствуют	данные отсутствуют
137	780822.51	1319095.31	данные отсутствуют	данные отсутствуют
137	780822.51	1319095.31	данные отсутствуют	данные отсутствуют
138	780815.44	1319105.33	данные отсутствуют	данные отсутствуют
138	780815.44	1319105.33	данные отсутствуют	данные отсутствуют
138	780815.44	1319105.33	данные отсутствуют	данные отсутствуют
139	780815.43	1319105.34	данные отсутствуют	данные отсутствуют
139	780815.43	1319105.34	данные отсутствуют	данные отсутствуют
139	780815.43	1319105.34	данные отсутствуют	данные отсутствуют
140	780809.54	1319117.7	данные отсутствуют	данные отсутствуют
140	780809.54	1319117.7	данные отсутствуют	данные отсутствуют
141	780809.53	1319117.74	данные отсутствуют	данные отсутствуют
141	780809.53	1319117.74	данные отсутствуют	данные отсутствуют
142	780809.53	1319123.91	данные отсутствуют	данные отсутствуют
Государственный регистратор			ФГИС ЕГРН	
полное наименование должности			подпись	
			инициалы, фамилия	

М.П.

<b>Земельный участок</b>			
(вид объекта недвижимости)			
Лист № ____ Раздела <b>4.2</b>	Всего листов раздела <b>4.2</b> : ____	Всего разделов: ____	Всего листов выписки: ____
<b>30.09.2021 № 99/2021/420869168</b>			
Кадастровый номер:		<b>02:17:000000:70 (единое землепользование)</b>	

Номер точки	Координаты, м		Описание закрепления на местности	Средняя квадратическая погрешность определения координат характерных точек границы части земельного участка, м
	X	Y		
1	2	3	4	5
142	780809.53	1319123.91	данные отсутствуют	данные отсутствуют
143	780799.23	1319133.32	данные отсутствуют	данные отсутствуют
143	780799.23	1319133.32	данные отсутствуют	данные отсутствуют
143	780799.23	1319133.32	данные отсутствуют	данные отсутствуют
143	780799.23	1319133.32	данные отсутствуют	данные отсутствуют
143	780799.23	1319133.32	данные отсутствуют	данные отсутствуют
144	780786.88	1319173.2	данные отсутствуют	данные отсутствуют
144	780786.88	1319173.2	данные отсутствуют	данные отсутствуют
144	780786.88	1319173.2	данные отсутствуют	данные отсутствуют
144	780786.88	1319173.2	данные отсутствуют	данные отсутствуют
144	780786.88	1319173.2	данные отсутствуют	данные отсутствуют
145	780705.36	1319135.09	данные отсутствуют	данные отсутствуют
145	780705.36	1319135.09	данные отсутствуют	данные отсутствуют
145	780705.36	1319135.09	данные отсутствуют	данные отсутствуют
146	780620.59	1319102.4	данные отсутствуют	данные отсутствуют
146	780620.59	1319102.4	данные отсутствуют	данные отсутствуют
147	780577.61	1319121.01	данные отсутствуют	данные отсутствуют
Государственный регистратор				ФГИС ЕГРН
полное наименование должности			подпись	инициалы, фамилия

М.П.

Раздел 4.2

Выписка из Единого государственного реестра недвижимости об объекте недвижимости  
Сведения о частях земельного участка

<b>Земельный участок</b>			
(вид объекта недвижимости)			
Лист № ____ Раздела <b>4.2</b>	Всего листов раздела <b>4.2</b> : ____	Всего разделов: ____	Всего листов выписки: ____
<b>30.09.2021 № 99/2021/420869168</b>			
Кадастровый номер:		<b>02:17:000000:70 (единое землепользование)</b>	

Номер точки	Координаты, м		Описание закрепления на местности	Средняя квадратическая погрешность определения координат характерных точек границы части земельного участка, м
	X	Y		
1	2	3	4	5
147	780577.61	1319121.01	данные отсутствуют	данные отсутствуют
171	780371.27	1319154.89	данные отсутствуют	данные отсутствуют
171	780371.27	1319154.89	данные отсутствуют	данные отсутствуют
218	780291.3	1318931.53	данные отсутствуют	данные отсутствуют
218	780291.3	1318931.53	данные отсутствуют	данные отсутствуют
224	780242.97	1318930.34	данные отсутствуют	данные отсутствуют
224	780242.97	1318930.34	данные отсутствуют	данные отсутствуют
225	780242.94	1318930.34	данные отсутствуют	данные отсутствуют
225	780242.94	1318930.34	данные отсутствуют	данные отсутствуют
230	780178.79	1318929.17	данные отсутствуют	данные отсутствуют
230	780178.79	1318929.17	данные отсутствуют	данные отсутствуют
232	780162.33	1318926.12	данные отсутствуют	данные отсутствуют
232	780162.33	1318926.12	данные отсутствуют	данные отсутствуют
233	780146.47	1318920.83	данные отсутствуют	данные отсутствуют
233	780146.47	1318920.83	данные отсутствуют	данные отсутствуют
234	780073.06	1318923.13	данные отсутствуют	данные отсутствуют
234	780073.06	1318923.13	данные отсутствуют	данные отсутствуют
Государственный регистратор				ФГИС ЕГРН
полное наименование должности			подпись	инициалы, фамилия

М.П.

<b>Земельный участок</b>			
(вид объекта недвижимости)			
Лист № ____ Раздела <b>4.2</b>	Всего листов раздела <b>4.2</b> : ____	Всего разделов: ____	Всего листов выписки: ____
<b>30.09.2021 № 99/2021/420869168</b>			
Кадастровый номер:		<b>02:17:000000:70 (единое землепользование)</b>	

Номер точки	Координаты, м		Описание закрепления на местности	Средняя квадратическая погрешность определения координат характерных точек границы части земельного участка, м
	X	Y		
1	2	3	4	5
240	780012.68	1318904.42	данные отсутствуют	данные отсутствуют
240	780012.68	1318904.42	данные отсутствуют	данные отсутствуют
241	780012.66	1318904.42	данные отсутствуют	данные отсутствуют
241	780012.66	1318904.42	данные отсутствуют	данные отсутствуют
242	780012.63	1318904.43	данные отсутствуют	данные отсутствуют
242	780012.63	1318904.43	данные отсутствуют	данные отсутствуют
243	780004.81	1318907.15	данные отсутствуют	данные отсутствуют
243	780004.81	1318907.15	данные отсутствуют	данные отсутствуют
244	779992.48	1318902.36	данные отсутствуют	данные отсутствуют
244	779992.48	1318902.36	данные отсутствуют	данные отсутствуют
245	779933.97	1318939.31	данные отсутствуют	данные отсутствуют
245	779933.97	1318939.31	данные отсутствуют	данные отсутствуют
246	779893.94	1318883.88	данные отсутствуют	данные отсутствуют
246	779893.94	1318883.88	данные отсутствуют	данные отсутствуют
252	779967.95	1318827.43	данные отсутствуют	данные отсутствуют
252	779967.95	1318827.43	данные отсутствуют	данные отсутствуют
264	779992.14	1318747.23	данные отсутствуют	данные отсутствуют

Государственный регистратор		ФГИС ЕГРН
полное наименование должности	подпись	инициалы, фамилия

М.П.

<b>Земельный участок</b>			
(вид объекта недвижимости)			
Лист № ____ Раздела <b>4.2</b>	Всего листов раздела <b>4.2</b> : ____	Всего разделов: ____	Всего листов выписки: ____
<b>30.09.2021 № 99/2021/420869168</b>			
Кадастровый номер:		<b>02:17:000000:70 (единое землепользование)</b>	

Номер точки	Координаты, м		Описание закрепления на местности	Средняя квадратическая погрешность определения координат характерных точек границы части земельного участка, м
	X	Y		
1	2	3	4	5
264	779992.14	1318747.23	данные отсутствуют	данные отсутствуют
265	779992.13	1318747.21	данные отсутствуют	данные отсутствуют
265	779992.13	1318747.21	данные отсутствуют	данные отсутствуют
270	779958.54	1318705.96	данные отсутствуют	данные отсутствуют
270	779958.54	1318705.96	данные отсутствуют	данные отсутствуют
271	779958.53	1318705.95	данные отсутствуют	данные отсутствуют
271	779958.53	1318705.95	данные отсутствуют	данные отсутствуют
274	779933.97	1318677.55	данные отсутствуют	данные отсутствуют
274	779933.97	1318677.55	данные отсутствуют	данные отсутствуют
285	779835.43	1318655.99	данные отсутствуют	данные отсутствуют
285	779835.43	1318655.99	данные отсутствуют	данные отсутствуют
286	779693.77	1318655.99	данные отсутствуют	данные отсутствуют
286	779693.77	1318655.99	данные отсутствуют	данные отсутствуют
287	779733.8	1318662.15	данные отсутствуют	данные отсутствуют
287	779733.8	1318662.15	данные отсутствуют	данные отсутствуют
288	779641.41	1318668.31	данные отсутствуют	данные отсутствуют
288	779641.41	1318668.31	данные отсутствуют	данные отсутствуют

Государственный регистратор		ФГИС ЕГРН
полное наименование должности	подпись	инициалы, фамилия

М.П.

<b>Земельный участок</b>			
(вид объекта недвижимости)			
Лист № ____ Раздела <b>4.2</b>	Всего листов раздела <b>4.2</b> : ____	Всего разделов: ____	Всего листов выписки: ____
<b>30.09.2021 № 99/2021/420869168</b>			
Кадастровый номер:		<b>02:17:000000:70 (единое землепользование)</b>	

Номер точки	Координаты, м		Описание закрепления на местности	Средняя квадратическая погрешность определения координат характерных точек границы части земельного участка, м
	X	Y		
1	2	3	4	5
289	779539.79	1318680.63	данные отсутствуют	данные отсутствуют
289	779539.79	1318680.63	данные отсутствуют	данные отсутствуют
290	779527.46	1318732.98	данные отсутствуют	данные отсутствуют
290	779527.46	1318732.98	данные отсутствуют	данные отсутствуют
291	779468.95	1318757.62	данные отсутствуют	данные отсутствуют
291	779468.95	1318757.62	данные отсутствуют	данные отсутствуют
292	779410.44	1318779.18	данные отсутствуют	данные отсутствуют
292	779410.44	1318779.18	данные отсутствуют	данные отсутствуют
293	779398.13	1318791.49	данные отсутствуют	данные отсутствуют
293	779398.13	1318791.49	данные отсутствуют	данные отсутствуют
295	779370.41	1318871.56	данные отсутствуют	данные отсутствуют
295	779370.41	1318871.56	данные отсутствуют	данные отсутствуют
296	779345.77	1318893.12	данные отсутствуют	данные отсутствуют
296	779345.77	1318893.12	данные отсутствуют	данные отсутствуют
297	779364.25	1318951.64	данные отсутствуют	данные отсутствуют
297	779364.25	1318951.64	данные отсутствуют	данные отсутствуют
298	779367.33	1318991.67	данные отсутствуют	данные отсутствуют
Государственный регистратор				ФГИС ЕГРН
полное наименование должности			подпись	инициалы, фамилия

М.П.

Раздел 4.2

Выписка из Единого государственного реестра недвижимости об объекте недвижимости  
Сведения о частях земельного участка

<b>Земельный участок</b>			
(вид объекта недвижимости)			
Лист № ____ Раздела <b>4.2</b>	Всего листов раздела <b>4.2</b> : ____	Всего разделов: ____	Всего листов выписки: ____
<b>30.09.2021 № 99/2021/420869168</b>			
Кадастровый номер:		<b>02:17:000000:70 (единое землепользование)</b>	

Номер точки	Координаты, м		Описание закрепления на местности	Средняя квадратическая погрешность определения координат характерных точек границы части земельного участка, м
	X	Y		
1	2	3	4	5
298	779367.33	1318991.67	данные отсутствуют	данные отсутствуют
299	779299.57	1319037.87	данные отсутствуют	данные отсутствуют
299	779299.57	1319037.87	данные отсутствуют	данные отсутствуют
300	779293.41	1319087.14	данные отсутствуют	данные отсутствуют
300	779293.41	1319087.14	данные отсутствуют	данные отсутствуют
305	779264.07	1319085.88	данные отсутствуют	данные отсутствуют
305	779264.07	1319085.88	данные отсутствуют	данные отсутствуют
306	779264.06	1319085.87	данные отсутствуют	данные отсутствуют
306	779264.06	1319085.87	данные отсутствуют	данные отсутствуют
307	779259.64	1319081.75	данные отсутствуют	данные отсутствуют
307	779259.64	1319081.75	данные отсутствуют	данные отсутствуют
308	779259.62	1319081.74	данные отсутствуют	данные отсутствуют
308	779259.62	1319081.74	данные отсутствуют	данные отсутствуют
309	779253.43	1319079.09	данные отсутствуют	данные отсутствуют
309	779253.43	1319079.09	данные отсутствуют	данные отсутствуют
310	779253.41	1319079.08	данные отсутствуют	данные отсутствуют
310	779253.41	1319079.08	данные отсутствуют	данные отсутствуют
Государственный регистратор				ФГИС ЕГРН
полное наименование должности			подпись	инициалы, фамилия

М.П.

<b>Земельный участок</b>			
(вид объекта недвижимости)			
Лист № ____ Раздела <b>4.2</b>	Всего листов раздела <b>4.2</b> : ____	Всего разделов: ____	Всего листов выписки: ____
<b>30.09.2021 № 99/2021/420869168</b>			
Кадастровый номер:		<b>02:17:000000:70 (единое землепользование)</b>	

Номер точки	Координаты, м		Описание закрепления на местности	Средняя квадратическая погрешность определения координат характерных точек границы части земельного участка, м
	X	Y		
1	2	3	4	5
311	779246.34	1319077.61	данные отсутствуют	данные отсутствуют
311	779246.34	1319077.61	данные отсутствуют	данные отсутствуют
318	779213.35	1319080.98	данные отсутствуют	данные отсутствуют
318	779213.35	1319080.98	данные отсутствуют	данные отсутствуют
319	779164.08	1319111.77	данные отсутствуют	данные отсутствуют
319	779164.08	1319111.77	данные отсутствуют	данные отсутствуют
326	779201.03	1319151.8	данные отсутствуют	данные отсутствуют
326	779201.03	1319151.8	данные отсутствуют	данные отсутствуют
330	779228.88	1319181.71	данные отсутствуют	данные отсутствуют
330	779228.88	1319181.71	данные отсутствуют	данные отсутствуют
331	779228.9	1319181.74	данные отсутствуют	данные отсутствуют
331	779228.9	1319181.74	данные отсутствуют	данные отсутствуют
332	779228.92	1319181.74	данные отсутствуют	данные отсутствуют
332	779228.92	1319181.74	данные отсутствуют	данные отсутствуют
333	779235.1	1319184.1	данные отсутствуют	данные отсутствуют
333	779235.1	1319184.1	данные отсутствуют	данные отсутствуют
334	779235.11	1319184.11	данные отсутствуют	данные отсутствуют

Государственный регистратор		ФГИС ЕГРН
полное наименование должности	подпись	инициалы, фамилия

М.П.

<b>Земельный участок</b>			
(вид объекта недвижимости)			
Лист № ____ Раздела <b>4.2</b>	Всего листов раздела <b>4.2</b> : ____	Всего разделов: ____	Всего листов выписки: ____
<b>30.09.2021 № 99/2021/420869168</b>			
Кадастровый номер:		<b>02:17:000000:70 (единое землепользование)</b>	

Номер точки	Координаты, м		Описание закрепления на местности	Средняя квадратическая погрешность определения координат характерных точек границы части земельного участка, м
	X	Y		
1	2	3	4	5
334	779235.11	1319184.11	данные отсутствуют	данные отсутствуют
335	779235.44	1319184.19	данные отсутствуют	данные отсутствуют
335	779235.44	1319184.19	данные отсутствуют	данные отсутствуют
336	779253.39	1319201.08	данные отсутствуют	данные отсутствуют
336	779253.39	1319201.08	данные отсутствуют	данные отсутствуют
337	779210.27	1319222.63	данные отсутствуют	данные отсутствуют
337	779210.27	1319222.63	данные отсутствуют	данные отсутствуют
338	779216.43	1319256.51	данные отсутствуют	данные отсутствуют
338	779216.43	1319256.51	данные отсутствуют	данные отсутствуют
339	779228.75	1319281.14	данные отсутствуют	данные отсутствуют
339	779228.75	1319281.14	данные отсутствуют	данные отсутствуют
340	779185.63	1319324.26	данные отсутствуют	данные отсутствуют
340	779185.63	1319324.26	данные отсутствуют	данные отсутствуют
341	779194.87	1319342.74	данные отсутствуют	данные отсутствуют
341	779194.87	1319342.74	данные отсутствуют	данные отсутствуют
342	779219.51	1319388.94	данные отсутствуют	данные отсутствуют
342	779219.51	1319388.94	данные отсутствуют	данные отсутствуют

Государственный регистратор		ФГИС ЕГРН
полное наименование должности	подпись	инициалы, фамилия

М.П.

<b>Земельный участок</b>			
(вид объекта недвижимости)			
Лист № ____ Раздела <b>4.2</b>	Всего листов раздела <b>4.2</b> : ____	Всего разделов: ____	Всего листов выписки: ____
<b>30.09.2021 № 99/2021/420869168</b>			
Кадастровый номер:		<b>02:17:000000:70 (единое землепользование)</b>	

Номер точки	Координаты, м		Описание закрепления на местности	Средняя квадратическая погрешность определения координат характерных точек границы части земельного участка, м
	X	Y		
1	2	3	4	5
343	779176.39	1319438.21	данные отсутствуют	данные отсутствуют
343	779176.39	1319438.21	данные отсутствуют	данные отсутствуют
344	779127.12	1319465.92	данные отсутствуют	данные отсутствуют
344	779127.12	1319465.92	данные отсутствуют	данные отсутствуют
345	779047.05	1319518.28	данные отсутствуют	данные отсутствуют
345	779047.05	1319518.28	данные отсутствуют	данные отсутствуют
346	778982.38	1319509.04	данные отсутствуют	данные отсутствуют
347	778963.13	1319518.28	данные отсутствуют	данные отсутствуют
348	778949.27	1319566.02	данные отсутствуют	данные отсутствуют
348	778949.27	1319566.02	данные отсутствуют	данные отсутствуют
349	778926.18	1319612.2	данные отсутствуют	данные отсутствуют
349	778926.18	1319612.2	данные отсутствуют	данные отсутствуют
359	778806.07	1319656.86	данные отсутствуют	данные отсутствуют
359	778806.07	1319656.86	данные отсутствуют	данные отсутствуют
360	778801.45	1319732.31	данные отсутствуют	данные отсутствуют
360	778801.45	1319732.31	данные отсутствуют	данные отсутствуют
361	778793.76	1319766.19	данные отсутствуют	данные отсутствуют
Государственный регистратор				ФГИС ЕГРН
полное наименование должности			подпись	инициалы, фамилия

М.П.

Раздел 4.2

Выписка из Единого государственного реестра недвижимости об объекте недвижимости  
Сведения о частях земельного участка

<b>Земельный участок</b>			
(вид объекта недвижимости)			
Лист № ____ Раздела <b>4.2</b>	Всего листов раздела <b>4.2</b> : ____	Всего разделов: ____	Всего листов выписки: ____
<b>30.09.2021 № 99/2021/420869168</b>			
Кадастровый номер:		<b>02:17:000000:70 (единое землепользование)</b>	

Номер точки	Координаты, м		Описание закрепления на местности	Средняя квадратическая погрешность определения координат характерных точек границы части земельного участка, м
	X	Y		
1	2	3	4	5
361	778793.76	1319766.19	данные отсутствуют	данные отсутствуют
362	778772.19	1319803.14	данные отсутствуют	данные отсутствуют
362	778772.19	1319803.14	данные отсутствуют	данные отсутствуют
363	778746.02	1319829.32	данные отсутствуют	данные отсутствуют
363	778746.02	1319829.32	данные отсутствуют	данные отсутствуют
364	778702.91	1319823.16	данные отсутствуют	данные отсутствуют
364	778702.91	1319823.16	данные отсутствуют	данные отсутствуют
365	778695.21	1319833.94	данные отсутствуют	данные отсутствуют
365	778695.21	1319833.94	данные отсутствуют	данные отсутствуют
366	778690.58	1319858.58	данные отсутствуют	данные отсутствуют
366	778690.58	1319858.58	данные отсутствуют	данные отсутствуют
386	778618.22	1319844.72	данные отсутствуют	данные отсутствуют
386	778618.22	1319844.72	данные отсутствуют	данные отсутствуют
389	778592.75	1319853.07	данные отсутствуют	данные отсутствуют
389	778592.75	1319853.07	данные отсутствуют	данные отсутствуют
390	778591.88	1319853.46	данные отсутствуют	данные отсутствуют
390	778591.88	1319853.46	данные отсутствуют	данные отсутствуют
Государственный регистратор				ФГИС ЕГРН
полное наименование должности			подпись	инициалы, фамилия

М.П.

<b>Земельный участок</b>			
(вид объекта недвижимости)			
Лист № ____ Раздела <b>4.2</b>	Всего листов раздела <b>4.2</b> : ____	Всего разделов: ____	Всего листов выписки: ____
<b>30.09.2021 № 99/2021/420869168</b>			
Кадастровый номер:		<b>02:17:000000:70 (единое землепользование)</b>	

Номер точки	Координаты, м		Описание закрепления на местности	Средняя квадратическая погрешность определения координат характерных точек границы части земельного участка, м
	X	Y		
1	2	3	4	5
392	778545.84	1319812.38	данные отсутствуют	данные отсутствуют
392	778545.84	1319812.38	данные отсутствуют	данные отсутствуют
393	778515.05	1319798.52	данные отсутствуют	данные отсутствуют
393	778515.05	1319798.52	данные отсутствуют	данные отсутствуют
401	778439.6	1319810.84	данные отсутствуют	данные отсутствуют
401	778439.6	1319810.84	данные отсутствуют	данные отсутствуют
402	778396.48	1319801.6	данные отсутствуют	данные отсутствуют
402	778396.48	1319801.6	данные отсутствуют	данные отсутствуют
403	778374.93	1319807.76	данные отсутствуют	данные отсутствуют
404	778393.4	1319861.65	данные отсутствуют	данные отсутствуют
404	778393.4	1319861.65	данные отсутствуют	данные отсутствуют
405	778373.39	1319870.89	данные отсутствуют	данные отсутствуют
405	778373.39	1319870.89	данные отсутствуют	данные отсутствуют
406	778351.83	1319877.06	данные отсутствуют	данные отсутствуют
406	778351.83	1319877.06	данные отсутствуют	данные отсутствуют
407	778331.82	1319889.37	данные отсутствуют	данные отсутствуют
407	778331.82	1319889.37	данные отсутствуют	данные отсутствуют
Государственный регистратор				ФГИС ЕГРН
полное наименование должности			подпись	инициалы, фамилия

М.П.

<b>Земельный участок</b>			
(вид объекта недвижимости)			
Лист № ____ Раздела <b>4.2</b>	Всего листов раздела <b>4.2</b> : ____	Всего разделов: ____	Всего листов выписки: ____
<b>30.09.2021 № 99/2021/420869168</b>			
Кадастровый номер:		<b>02:17:000000:70 (единое землепользование)</b>	

Номер точки	Координаты, м		Описание закрепления на местности	Средняя квадратическая погрешность определения координат характерных точек границы части земельного участка, м
	X	Y		
1	2	3	4	5
419	778265.6	1319912.47	данные отсутствуют	данные отсутствуют
419	778265.6	1319912.47	данные отсутствуют	данные отсутствуют
420	778239.43	1319921.71	данные отсутствуют	данные отсутствуют
420	778239.43	1319921.71	данные отсутствуют	данные отсутствуют
421	778225.72	1319935.41	данные отсутствуют	данные отсутствуют
421	778225.72	1319935.41	данные отсутствуют	данные отсутствуют
422	778221.64	1319938.79	данные отсутствуют	данные отсутствуют
422	778221.64	1319938.79	данные отсутствуют	данные отсутствуют
423	778216.63	1319943.5	данные отсутствуют	данные отсутствуют
423	778216.63	1319943.5	данные отсутствуют	данные отсутствуют
424	778216.62	1319943.51	данные отсутствуют	данные отсутствуют
424	778216.62	1319943.51	данные отсутствуют	данные отсутствуют
433	778161.69	1319950.89	данные отсутствуют	данные отсутствуют
433	778161.69	1319950.89	данные отсутствуют	данные отсутствуют
434	778161.68	1319950.87	данные отсутствуют	данные отсутствуют
434	778161.68	1319950.87	данные отсутствуют	данные отсутствуют
437	778151.65	1319944.08	данные отсутствуют	данные отсутствуют
Государственный регистратор				ФГИС ЕГРН
полное наименование должности			подпись	инициалы, фамилия

М.П.

<b>Земельный участок</b>			
(вид объекта недвижимости)			
Лист № ____ Раздела <b>4.2</b>	Всего листов раздела <b>4.2</b> : ____	Всего разделов: ____	Всего листов выписки: ____
<b>30.09.2021 № 99/2021/420869168</b>			
Кадастровый номер:		<b>02:17:000000:70 (единое землепользование)</b>	

Номер точки	Координаты, м		Описание закрепления на местности	Средняя квадратическая погрешность определения координат характерных точек границы части земельного участка, м
	X	Y		
1	2	3	4	5
437	778151.65	1319944.08	данные отсутствуют	данные отсутствуют
438	778145.75	1319941.44	данные отсутствуют	данные отсутствуют
438	778145.75	1319941.44	данные отсутствуют	данные отсутствуют
439	778144.37	1319940.96	данные отсутствуют	данные отсутствуют
439	778144.37	1319940.96	данные отсутствуют	данные отсутствуют
440	778143.96	1319940.19	данные отсутствуют	данные отсутствуют
440	778143.96	1319940.19	данные отсутствуют	данные отсутствуют
441	778142.59	1319940.33	данные отсутствуют	данные отсутствуют
441	778142.59	1319940.33	данные отсутствуют	данные отсутствуют
442	778139.86	1319939.38	данные отсутствуют	данные отсутствуют
442	778139.86	1319939.38	данные отсутствуют	данные отсутствуют
443	778139.83	1319939.37	данные отсутствуют	данные отсутствуют
443	778139.83	1319939.37	данные отсутствуют	данные отсутствуют
450	778077.74	1319964.82	данные отсутствуют	данные отсутствуют
450	778077.74	1319964.82	данные отсутствуют	данные отсутствуют
453	778036.47	1319970.58	данные отсутствуют	данные отсутствуют
453	778036.47	1319970.58	данные отсутствуют	данные отсутствуют
Государственный регистратор				ФГИС ЕГРН
полное наименование должности			подпись	инициалы, фамилия

М.П.

Раздел 4.2

Выписка из Единого государственного реестра недвижимости об объекте недвижимости  
Сведения о частях земельного участка

<b>Земельный участок</b>			
(вид объекта недвижимости)			
Лист № ____ Раздела <b>4.2</b>	Всего листов раздела <b>4.2</b> : ____	Всего разделов: ____	Всего листов выписки: ____
<b>30.09.2021 № 99/2021/420869168</b>			
Кадастровый номер:		<b>02:17:000000:70 (единое землепользование)</b>	

Номер точки	Координаты, м		Описание закрепления на местности	Средняя квадратическая погрешность определения координат характерных точек границы части земельного участка, м
	X	Y		
1	2	3	4	5
488	777849.58	1319921.72	данные отсутствуют	данные отсутствуют
488	777849.58	1319921.72	данные отсутствуют	данные отсутствуют
511	777703.57	1319881.68	данные отсутствуют	данные отсутствуют
511	777703.57	1319881.68	данные отсутствуют	данные отсутствуют
512	777702.37	1319881.25	данные отсутствуют	данные отсутствуют
512	777702.37	1319881.25	данные отсутствуют	данные отсутствуют
539	777632.75	1319898.61	данные отсутствуют	данные отсутствуют
539	777632.75	1319898.61	данные отсутствуют	данные отсутствуют
540	777651.22	1319921.71	данные отсутствуют	данные отсутствуют
540	777651.22	1319921.71	данные отсутствуют	данные отсутствуют
548	777595.89	1319975.6	данные отсутствуют	данные отсутствуют
548	777595.89	1319975.6	данные отсутствуют	данные отсутствуют
549	777595.86	1319975.59	данные отсутствуют	данные отсутствуют
549	777595.86	1319975.59	данные отсутствуют	данные отсутствуют
559	777517.26	1319989.46	данные отсутствуют	данные отсутствуют
559	777517.26	1319989.46	данные отсутствуют	данные отсутствуют
568	777517.26	1320027.95	данные отсутствуют	данные отсутствуют
Государственный регистратор				ФГИС ЕГРН
полное наименование должности			подпись	инициалы, фамилия

М.П.



<b>Земельный участок</b>			
(вид объекта недвижимости)			
Лист № ____ Раздела <b>4.2</b>	Всего листов раздела <b>4.2</b> : ____	Всего разделов: ____	Всего листов выписки: ____
<b>30.09.2021 № 99/2021/420869168</b>			
Кадастровый номер:		<b>02:17:000000:70 (единое землепользование)</b>	

Номер точки	Координаты, м		Описание закрепления на местности	Средняя квадратическая погрешность определения координат характерных точек границы части земельного участка, м
	X	Y		
1	2	3	4	5
568	777517.26	1320027.95	данные отсутствуют	данные отсутствуют
593	777267.82	1320018.71	данные отсутствуют	данные отсутствуют
593	777267.82	1320018.71	данные отсутствуют	данные отсутствуют
593	777267.82	1320018.71	данные отсутствуют	данные отсутствуют
594	777245.25	1319981.54	данные отсутствуют	данные отсутствуют
594	777245.25	1319981.54	данные отсутствуют	данные отсутствуют
594	777245.25	1319981.54	данные отсутствуют	данные отсутствуют
595	777244.88	1319974.21	данные отсутствуют	данные отсутствуют
595	777244.88	1319974.21	данные отсутствуют	данные отсутствуют
595	777244.88	1319974.21	данные отсутствуют	данные отсутствуют
596	777244.87	1319974.18	данные отсутствуют	данные отсутствуют
596	777244.87	1319974.18	данные отсутствуют	данные отсутствуют
596	777244.87	1319974.18	данные отсутствуют	данные отсутствуют
597	777240.16	1319962.97	данные отсутствуют	данные отсутствуют
598	777240.13	1319962.93	данные отсутствуют	данные отсутствуют
599	777240.09	1319962.92	данные отсутствуют	данные отсутствуют
600	777227.71	1319961.75	данные отсутствуют	данные отсутствуют

Государственный регистратор		ФГИС ЕГРН
полное наименование должности	подпись	инициалы, фамилия

М.П.

Раздел 4.2

<b>Земельный участок</b>			
(вид объекта недвижимости)			
Лист № ____ Раздела <b>4.2</b>	Всего листов раздела <b>4.2</b> : ____	Всего разделов: ____	Всего листов выписки: ____
<b>30.09.2021 № 99/2021/420869168</b>			
Кадастровый номер:		<b>02:17:000000:70 (единое землепользование)</b>	

Номер точки	Координаты, м		Описание закрепления на местности	Средняя квадратическая погрешность определения координат характерных точек границы части земельного участка, м
	X	Y		
1	2	3	4	5
601	777227.67	1319961.76	данные отсутствуют	данные отсутствуют
602	777224.15	1319963.49	данные отсутствуют	данные отсутствуют
603	777221.62	1319961.74	данные отсутствуют	данные отсутствуют
603	777221.62	1319961.74	данные отсутствуют	данные отсутствуют
603	777221.62	1319961.74	данные отсутствуют	данные отсутствуют
604	777219.03	1319962.38	данные отсутствуют	данные отсутствуют
604	777219.03	1319962.38	данные отсутствуют	данные отсутствуют
604	777219.03	1319962.38	данные отсутствуют	данные отсутствуют
605	777217.29	1319958.06	данные отсутствуют	данные отсутствуют
605	777217.29	1319958.06	данные отсутствуют	данные отсутствуют
605	777217.29	1319958.06	данные отсутствуют	данные отсутствуют
606	777220.29	1319953.66	данные отсутствуют	данные отсутствуют
606	777220.29	1319953.66	данные отсутствуют	данные отсутствуют
606	777220.29	1319953.66	данные отсутствуют	данные отсутствуют
607	777220.55	1319945.09	данные отсутствуют	данные отсутствуют
607	777220.55	1319945.09	данные отсутствуют	данные отсутствуют
607	777220.55	1319945.09	данные отсутствуют	данные отсутствуют

Государственный регистратор		ФГИС ЕГРН
полное наименование должности	подпись	инициалы, фамилия

М.П.

Земельный участок				
(вид объекта недвижимости)				
Лист № ____ Раздела <b>4.2</b>		Всего листов раздела <b>4.2</b> : ____		Всего разделов: ____
30.09.2021 № 99/2021/420869168				
Кадастровый номер:			02:17:000000:70 (единое землепользование)	
Номер точки	Координаты, м		Описание закрепления на местности	Средняя квадратическая погрешность определения координат характерных точек границы части земельного участка, м
	X	Y		
1	2	3	4	5
608	777208.33	1319920.05	данные отсутствуют	данные отсутствуют
608	777208.33	1319920.05	данные отсутствуют	данные отсутствуют
608	777208.33	1319920.05	данные отсутствуют	данные отсутствуют
609	777206.11	1319907.66	данные отсутствуют	данные отсутствуют
609	777206.11	1319907.66	данные отсутствуют	данные отсутствуют
610	777206.23	1319898.8	данные отсутствуют	данные отсутствуют
610	777206.23	1319898.8	данные отсутствуют	данные отсутствуют
611	777199.8	1319881.82	данные отсутствуют	данные отсутствуют
611	777199.8	1319881.82	данные отсутствуют	данные отсутствуют
612	777185.4	1319867.12	данные отсутствуют	данные отсутствуют
613	777158.64	1319803.03	данные отсутствуют	данные отсутствуют
614	777141.15	1319757.16	данные отсутствуют	данные отсутствуют
615	777123.21	1319710.5	данные отсутствуют	данные отсутствуют
616	777140.07	1319704.63	данные отсутствуют	данные отсутствуют
634	777639.92	1319764.53	данные отсутствуют	данные отсутствуют
635	777642.15	1319789.96	данные отсутствуют	данные отсутствуют
636	777692.35	1319787.51	данные отсутствуют	данные отсутствуют
Государственный регистратор				ФГИС ЕГРН
полное наименование должности			подпись	инициалы, фамилия

М.П.

Раздел 4.2

Выписка из Единого государственного реестра недвижимости об объекте недвижимости  
Сведения о частях земельного участка

Земельный участок				
(вид объекта недвижимости)				
Лист № ____ Раздела <b>4.2</b>		Всего листов раздела <b>4.2</b> : ____		Всего разделов: ____
30.09.2021 № 99/2021/420869168				
Кадастровый номер:			02:17:000000:70 (единое землепользование)	
Номер точки	Координаты, м		Описание закрепления на местности	Средняя квадратическая погрешность определения координат характерных точек границы части земельного участка, м
	X	Y		
1	2	3	4	5
637	777778.71	1319788.18	данные отсутствуют	данные отсутствуют
675	778432.28	1319724.92	данные отсутствуют	данные отсутствуют
677	778613.17	1319724.92	данные отсутствуют	данные отсутствуют
679	778713.67	1319733.53	данные отсутствуют	данные отсутствуют
680	778762.48	1319701.94	данные отсутствуют	данные отсутствуют
681	778759.61	1319664.62	данные отсутствуют	данные отсутствуют
682	778791.19	1319604.32	данные отсутствуют	данные отсутствуют
683	778857.24	1319607.19	данные отсутствуют	данные отсутствуют
683	778857.24	1319607.19	данные отсутствуют	данные отсутствуют
684	778920.41	1319566.99	данные отсутствуют	данные отсутствуют
684	778920.41	1319566.99	данные отсутствуют	данные отсутствуют
685	778954.86	1319492.34	данные отсутствуют	данные отсутствуют
686	779052.49	1319469.36	данные отсутствуют	данные отсутствуют
686	779052.49	1319469.36	данные отсутствуют	данные отсутствуют
687	779107.04	1319388.97	данные отсутствуют	данные отсутствуют
688	779150.11	1319348.77	данные отсутствуют	данные отсутствуют
689	779144.37	1319279.86	данные отсутствуют	данные отсутствуют
Государственный регистратор				ФГИС ЕГРН
полное наименование должности			подпись	инициалы, фамилия

М.П.

<b>Земельный участок</b>			
(вид объекта недвижимости)			
Лист № ____ Раздела <b>4.2</b>	Всего листов раздела <b>4.2</b> : ____	Всего разделов: ____	Всего листов выписки: ____
<b>30.09.2021 № 99/2021/420869168</b>			
Кадастровый номер:		<b>02:17:000000:70 (единое землепользование)</b>	

Номер точки	Координаты, м		Описание закрепления на местности	Средняя квадратическая погрешность определения координат характерных точек границы части земельного участка, м
	X	Y		
1	2	3	4	5
690	779141.5	1319182.23	данные отсутствуют	данные отсутствуют
691	779121.4	1319104.7	данные отсутствуют	данные отсутствуют
691	779121.4	1319104.7	данные отсутствуют	данные отсутствуют
692	779210.41	1319053.02	данные отсутствуют	данные отсутствуют
692	779210.41	1319053.02	данные отсутствуют	данные отсутствуют
693	779236.26	1319061.63	данные отсутствуют	данные отсутствуют
693	779236.26	1319061.63	данные отсутствуют	данные отсутствуют
694	779302.3	1319009.95	данные отсутствуют	данные отсутствуют
694	779302.3	1319009.95	данные отсутствуют	данные отсутствуют
695	779325.27	1318949.65	данные отсутствуют	данные отсутствуют
695	779325.27	1318949.65	данные отсутствуют	данные отсутствуют
696	779325.27	1318869.25	данные отсутствуют	данные отсутствуют
696	779325.27	1318869.25	данные отсутствуют	данные отсутствуют
697	779362.6	1318834.79	данные отсутствуют	данные отсутствуют
697	779362.6	1318834.79	данные отсутствуют	данные отсутствуют
698	779339.62	1318794.6	данные отсутствуют	данные отсутствуют
699	779328.14	1318768.75	данные отсутствуют	данные отсутствуют
Государственный регистратор				ФГИС ЕГРН
полное наименование должности			подпись	инициалы, фамилия

М.П.

<b>Земельный участок</b>			
(вид объекта недвижимости)			
Лист № ____ Раздела <b>4.2</b>	Всего листов раздела <b>4.2</b> : ____	Всего разделов: ____	Всего листов выписки: ____
<b>30.09.2021 № 99/2021/420869168</b>			
Кадастровый номер:		<b>02:17:000000:70 (единое землепользование)</b>	

Номер точки	Координаты, м		Описание закрепления на местности	Средняя квадратическая погрешность определения координат характерных точек границы части земельного участка, м
	X	Y		
1	2	3	4	5
708	779374.08	1318777.37	данные отсутствуют	данные отсутствуют
708	779374.08	1318777.37	данные отсутствуют	данные отсутствуют
709	779468.84	1318705.58	данные отсутствуют	данные отсутствуют
711	779511.91	1318605.09	данные отсутствуют	данные отсутствуют
712	779520.52	1318651.03	данные отсутствуют	данные отсутствуют
713	779592.3	1318651.03	данные отсутствуют	данные отсутствуют
713	779592.3	1318651.03	данные отсутствуют	данные отсутствуют
714	779684.19	1318622.31	данные отсутствуют	данные отсутствуют
715	779758.84	1318622.31	данные отсутствуют	данные отсутствуют
716	779865.08	1318593.6	данные отсутствуют	данные отсутствуют
717	779936.87	1318636.67	данные отсутствуют	данные отсутствуют
717	779936.87	1318636.67	данные отсутствуют	данные отсутствуют
718	780002.91	1318659.64	данные отсутствуют	данные отсутствуют
723	780020.14	1318725.68	данные отсутствуют	данные отсутствуют
723	780020.14	1318725.68	данные отсутствуют	данные отсутствуют
724	780031.62	1318837.67	данные отсутствуют	данные отсутствуют
724	780031.62	1318837.67	данные отсутствуют	данные отсутствуют
Государственный регистратор				ФГИС ЕГРН
полное наименование должности			подпись	инициалы, фамилия

М.П.

<b>Земельный участок</b>			
(вид объекта недвижимости)			
Лист № ____ Раздела <b>4.2</b>	Всего листов раздела <b>4.2</b> : ____	Всего разделов: ____	Всего листов выписки: ____
<b>30.09.2021 № 99/2021/420869168</b>			
Кадастровый номер:		<b>02:17:000000:70 (единое землепользование)</b>	

Номер точки	Координаты, м		Описание закрепления на местности	Средняя квадратическая погрешность определения координат характерных точек границы части земельного участка, м
	X	Y		
1	2	3	4	5
725	780126.38	1318852.02	данные отсутствуют	данные отсутствуют
726	780327.37	1318912.32	данные отсутствуют	данные отсутствуют
726	780327.37	1318912.32	данные отсутствуют	данные отсутствуют
727	780399.16	1318923.81	данные отсутствуют	данные отсутствуют
727	780399.16	1318923.81	данные отсутствуют	данные отсутствуют
728	780364.7	1318869.25	данные отсутствуют	данные отсутствуют
731	780608.76	1318814.7	данные отсутствуют	данные отсутствуют
732	780620.25	1318771.62	данные отсутствуют	данные отсутствуют
733	780758.88	1319113.36	данные отсутствуют	данные отсутствуют
733	780758.88	1319113.36	данные отсутствуют	данные отсутствуют
733	780758.88	1319113.36	данные отсутствуют	данные отсутствуют
733	780758.88	1319113.36	данные отсутствуют	данные отсутствуют
734	780759.25	1319115.58	данные отсутствуют	данные отсутствуют
734	780759.25	1319115.58	данные отсутствуют	данные отсутствуют
734	780759.25	1319115.58	данные отсутствуют	данные отсутствуют
734	780759.25	1319115.58	данные отсутствуют	данные отсутствуют
735	780757.03	1319115.95	данные отсутствуют	данные отсутствуют

Государственный регистратор		ФГИС ЕГРН
полное наименование должности	подпись	инициалы, фамилия

М.П.

Раздел 4.2

Выписка из Единого государственного реестра недвижимости об объекте недвижимости  
Сведения о частях земельного участка

<b>Земельный участок</b>			
(вид объекта недвижимости)			
Лист № ____ Раздела <b>4.2</b>	Всего листов раздела <b>4.2</b> : ____	Всего разделов: ____	Всего листов выписки: ____
<b>30.09.2021 № 99/2021/420869168</b>			
Кадастровый номер:		<b>02:17:000000:70 (единое землепользование)</b>	

Номер точки	Координаты, м		Описание закрепления на местности	Средняя квадратическая погрешность определения координат характерных точек границы части земельного участка, м
	X	Y		
1	2	3	4	5
735	780757.03	1319115.95	данные отсутствуют	данные отсутствуют
735	780757.03	1319115.95	данные отсутствуют	данные отсутствуют
735	780757.03	1319115.95	данные отсутствуют	данные отсутствуют
736	780756.66	1319113.73	данные отсутствуют	данные отсутствуют
736	780756.66	1319113.73	данные отсутствуют	данные отсутствуют
736	780756.66	1319113.73	данные отсутствуют	данные отсутствуют
736	780756.66	1319113.73	данные отсутствуют	данные отсутствуют
737	780702.8	1318780.2	данные отсутствуют	данные отсутствуют
737	780702.8	1318780.2	данные отсутствуют	данные отсутствуют
738	780703.17	1318782.42	данные отсутствуют	данные отсутствуют
738	780703.17	1318782.42	данные отсутствуют	данные отсутствуют
739	780700.95	1318782.79	данные отсутствуют	данные отсутствуют
739	780700.95	1318782.79	данные отсутствуют	данные отсутствуют
739	780700.95	1318782.79	данные отсутствуют	данные отсутствуют
740	780700.58	1318780.57	данные отсутствуют	данные отсутствуют
740	780700.58	1318780.57	данные отсутствуют	данные отсутствуют
740	780700.58	1318780.57	данные отсутствуют	данные отсутствуют

Государственный регистратор		ФГИС ЕГРН
полное наименование должности	подпись	инициалы, фамилия

М.П.

<b>Земельный участок</b>			
(вид объекта недвижимости)			
Лист № ____ Раздела <b>4.2</b>	Всего листов раздела <b>4.2</b> : ____	Всего разделов: ____	Всего листов выписки: ____
<b>30.09.2021 № 99/2021/420869168</b>			
Кадастровый номер:		<b>02:17:000000:70 (единое землепользование)</b>	

Номер точки	Координаты, м		Описание закрепления на местности	Средняя квадратическая погрешность определения координат характерных точек границы части земельного участка, м
	X	Y		
1	2	3	4	5
741	780720.88	1318887.85	данные отсутствуют	данные отсутствуют
741	780720.88	1318887.85	данные отсутствуют	данные отсутствуют
742	780721.25	1318890.07	данные отсутствуют	данные отсутствуют
742	780721.25	1318890.07	данные отсутствуют	данные отсутствуют
743	780719.03	1318890.44	данные отсутствуют	данные отсутствуют
743	780719.03	1318890.44	данные отсутствуют	данные отсутствуют
744	780718.66	1318888.22	данные отсутствуют	данные отсутствуют
744	780718.66	1318888.22	данные отсутствуют	данные отсутствуют
745	780685.07	1318674.12	данные отсутствуют	данные отсутствуют
745	780685.07	1318674.12	данные отсутствуют	данные отсутствуют
746	780685.44	1318676.34	данные отсутствуют	данные отсутствуют
746	780685.44	1318676.34	данные отсутствуют	данные отсутствуют
747	780683.22	1318676.71	данные отсутствуют	данные отсутствуют
747	780683.22	1318676.71	данные отсутствуют	данные отсутствуют
747	780683.22	1318676.71	данные отсутствуют	данные отсутствуют
748	780682.85	1318674.49	данные отсутствуют	данные отсутствуют
748	780682.85	1318674.49	данные отсутствуют	данные отсутствуют
Государственный регистратор				ФГИС ЕГРН
полное наименование должности			подпись	инициалы, фамилия

М.П.

<b>Земельный участок</b>			
(вид объекта недвижимости)			
Лист № ____ Раздела <b>4.2</b>	Всего листов раздела <b>4.2</b> : ____	Всего разделов: ____	Всего листов выписки: ____
<b>30.09.2021 № 99/2021/420869168</b>			
Кадастровый номер:		<b>02:17:000000:70 (единое землепользование)</b>	

Номер точки	Координаты, м		Описание закрепления на местности	Средняя квадратическая погрешность определения координат характерных точек границы части земельного участка, м
	X	Y		
1	2	3	4	5
748	780682.85	1318674.49	данные отсутствуют	данные отсутствуют
749	780739.85	1319000.42	данные отсутствуют	данные отсутствуют
749	780739.85	1319000.42	данные отсутствуют	данные отсутствуют
750	780740.22	1319002.64	данные отсутствуют	данные отсутствуют
750	780740.22	1319002.64	данные отсутствуют	данные отсутствуют
752	780737.63	1319000.79	данные отсутствуют	данные отсутствуют
752	780737.63	1319000.79	данные отсутствуют	данные отсутствуют
1204	779784.81	1314678.25	данные отсутствуют	данные отсутствуют
1204	779784.81	1314678.25	данные отсутствуют	данные отсутствуют
1205	779776.96	1314673.22	данные отсутствуют	данные отсутствуют
1205	779776.96	1314673.22	данные отсутствуют	данные отсутствуют
1206	779770.79	1314670.57	данные отсутствуют	данные отсутствуют
1206	779770.79	1314670.57	данные отсутствуют	данные отсутствуют
1207	779770.77	1314670.56	данные отсутствуют	данные отсутствуют
1207	779770.77	1314670.56	данные отсутствуют	данные отсутствуют
1208	779766.09	1314669.53	данные отсутствуют	данные отсутствуют
1208	779766.09	1314669.53	данные отсутствуют	данные отсутствуют
Государственный регистратор				ФГИС ЕГРН
полное наименование должности			подпись	инициалы, фамилия

М.П.

<b>Земельный участок</b>			
(вид объекта недвижимости)			
Лист № ____ Раздела <b>4.2</b>	Всего листов раздела <b>4.2</b> : ____	Всего разделов: ____	Всего листов выписки: ____
<b>30.09.2021 № 99/2021/420869168</b>			
Кадастровый номер:		<b>02:17:000000:70 (единое землепользование)</b>	

Номер точки	Координаты, м		Описание закрепления на местности	Средняя квадратическая погрешность определения координат характерных точек границы части земельного участка, м
	X	Y		
1	2	3	4	5
1209	779759.35	1314668.84	данные отсутствуют	данные отсутствуют
1209	779759.35	1314668.84	данные отсутствуют	данные отсутствуют
1210	779759.33	1314668.84	данные отсутствуют	данные отсутствуют
1210	779759.33	1314668.84	данные отсутствуют	данные отсутствуют
1211	779753.62	1314669.53	данные отсутствуют	данные отсутствуют
1211	779753.62	1314669.53	данные отсутствуют	данные отсутствуют
1212	779753.59	1314669.54	данные отсутствуют	данные отсутствуют
1212	779753.59	1314669.54	данные отсутствуют	данные отсутствуют
1213	779746.23	1314673.22	данные отсутствуют	данные отсутствуют
1213	779746.23	1314673.22	данные отсутствуют	данные отсутствуют
1214	779746.19	1314673.26	данные отсутствуют	данные отсутствуют
1214	779746.19	1314673.26	данные отсутствуют	данные отсутствуют
1215	779745.8	1314673.98	данные отсутствуют	данные отсутствуют
1215	779745.8	1314673.98	данные отсутствуют	данные отсутствуют
1216	779713.42	1314669.94	данные отсутствуют	данные отсутствуют
1216	779713.42	1314669.94	данные отсутствуют	данные отсутствуют
1217	779728.35	1314753.1	данные отсутствуют	данные отсутствуют

Государственный регистратор		ФГИС ЕГРН
полное наименование должности	подпись	инициалы, фамилия

М.П.

Раздел 4.2

Выписка из Единого государственного реестра недвижимости об объекте недвижимости  
Сведения о частях земельного участка

<b>Земельный участок</b>			
(вид объекта недвижимости)			
Лист № ____ Раздела <b>4.2</b>	Всего листов раздела <b>4.2</b> : ____	Всего разделов: ____	Всего листов выписки: ____
<b>30.09.2021 № 99/2021/420869168</b>			
Кадастровый номер:		<b>02:17:000000:70 (единое землепользование)</b>	

Номер точки	Координаты, м		Описание закрепления на местности	Средняя квадратическая погрешность определения координат характерных точек границы части земельного участка, м
	X	Y		
1	2	3	4	5
1217	779728.35	1314753.1	данные отсутствуют	данные отсутствуют
1218	779686.38	1314800.78	данные отсутствуют	данные отсутствуют
1218	779686.38	1314800.78	данные отсутствуют	данные отсутствуют
1219	779668.95	1314810.46	данные отсутствуют	данные отсутствуют
1219	779668.95	1314810.46	данные отсутствуют	данные отсутствуют
1220	779668.93	1314810.47	данные отсутствуют	данные отсутствуют
1220	779668.93	1314810.47	данные отсутствуют	данные отсутствуют
1220	779668.93	1314810.47	данные отсутствуют	данные отсутствуют
1221	779668.06	1314811.22	данные отсутствуют	данные отсутствуют
1221	779668.06	1314811.22	данные отсутствуют	данные отсутствуют
1221	779668.06	1314811.22	данные отсутствуют	данные отсутствуют
1222	779645.56	1314819.31	данные отсутствуют	данные отсутствуют
1222	779645.56	1314819.31	данные отсутствуют	данные отсутствуют
1223	779642.71	1314818.78	данные отсутствуют	данные отсутствуют
1223	779642.71	1314818.78	данные отсутствуют	данные отсутствуют
1234	779608.45	1314740.26	данные отсутствуют	данные отсутствуют
1234	779608.45	1314740.26	данные отсутствуют	данные отсутствуют

Государственный регистратор		ФГИС ЕГРН
полное наименование должности	подпись	инициалы, фамилия

М.П.

<b>Земельный участок</b>			
(вид объекта недвижимости)			
Лист № ____ Раздела <b>4.2</b>	Всего листов раздела <b>4.2</b> : ____	Всего разделов: ____	Всего листов выписки: ____
<b>30.09.2021 № 99/2021/420869168</b>			
Кадастровый номер:		<b>02:17:000000:70 (единое землепользование)</b>	

Номер точки	Координаты, м		Описание закрепления на местности	Средняя квадратическая погрешность определения координат характерных точек границы части земельного участка, м
	X	Y		
1	2	3	4	5
1235	779608.45	1314732.25	данные отсутствуют	данные отсутствуют
1235	779608.45	1314732.25	данные отсутствуют	данные отсутствуют
1236	779607.11	1314723.25	данные отсутствуют	данные отсутствуют
1236	779607.11	1314723.25	данные отсутствуют	данные отсутствуют
1237	779607.1	1314723.22	данные отсутствуют	данные отсутствуют
1237	779607.1	1314723.22	данные отсутствуют	данные отсутствуют
1238	779603.77	1314716.23	данные отсутствуют	данные отсутствуют
1238	779603.77	1314716.23	данные отсутствуют	данные отсутствуют
1239	779603.76	1314716.21	данные отсутствуют	данные отсутствуют
1239	779603.76	1314716.21	данные отсутствуют	данные отсутствуют
1240	779597.1	1314708.55	данные отсутствуют	данные отсутствуют
1240	779597.1	1314708.55	данные отсутствуют	данные отсутствуют
1241	779597.08	1314708.53	данные отсутствуют	данные отсутствуют
1241	779597.08	1314708.53	данные отсутствуют	данные отсутствуют
1242	779597.06	1314708.52	данные отсутствуют	данные отсутствуют
1242	779597.06	1314708.52	данные отсутствуют	данные отсутствуют
1267	779469.77	1314688.85	данные отсутствуют	данные отсутствуют

Государственный регистратор		ФГИС ЕГРН
полное наименование должности	подпись	инициалы, фамилия

М.П.

<b>Земельный участок</b>			
(вид объекта недвижимости)			
Лист № ____ Раздела <b>4.2</b>	Всего листов раздела <b>4.2</b> : ____	Всего разделов: ____	Всего листов выписки: ____
<b>30.09.2021 № 99/2021/420869168</b>			
Кадастровый номер:		<b>02:17:000000:70 (единое землепользование)</b>	

Номер точки	Координаты, м		Описание закрепления на местности	Средняя квадратическая погрешность определения координат характерных точек границы части земельного участка, м
	X	Y		
1	2	3	4	5
1268	779461.44	1314689.19	данные отсутствуют	данные отсутствуют
1269	779461.4	1314689.2	данные отсутствуют	данные отсутствуют
1270	779454.08	1314693.2	данные отсутствуют	данные отсутствуют
1271	779454.06	1314693.21	данные отсутствуют	данные отсутствуют
1272	779448.73	1314698.2	данные отсутствуют	данные отсутствуют
1273	779443.06	1314703.53	данные отсутствуют	данные отсутствуют
1274	779443.05	1314703.55	данные отсутствуют	данные отсутствуют
1279	779431.68	1314689.55	данные отсутствуют	данные отсутствуют
1280	779430.56	1314679.65	данные отсутствуют	данные отсутствуют
1281	779427.12	1314668.22	данные отсутствуют	данные отсутствуют
1282	779425.94	1314666.73	данные отсутствуют	данные отсутствуют
1283	779444.9	1314670.66	данные отсутствуют	данные отсутствуют
1284	779467.35	1314666.98	данные отсутствуют	данные отсутствуют
1287	779543.4	1314710.98	данные отсутствуют	данные отсутствуют
1289	779602.5	1314683.02	данные отсутствуют	данные отсутствуют
1290	779631.37	1314717.38	данные отсутствуют	данные отсутствуют
1290	779631.37	1314717.38	данные отсутствуют	данные отсутствуют

Государственный регистратор		ФГИС ЕГРН
полное наименование должности	подпись	инициалы, фамилия

М.П.

<b>Земельный участок</b>			
(вид объекта недвижимости)			
Лист № ____ Раздела <b>4.2</b>	Всего листов раздела <b>4.2</b> : ____	Всего разделов: ____	Всего листов выписки: ____
<b>30.09.2021 № 99/2021/420869168</b>			
Кадастровый номер:		<b>02:17:000000:70 (единое землепользование)</b>	

Номер точки	Координаты, м		Описание закрепления на местности	Средняя квадратическая погрешность определения координат характерных точек границы части земельного участка, м
	X	Y		
1	2	3	4	5
1291	779641.91	1314707.76	данные отсутствуют	данные отсутствуют
1292	779734.46	1314644.99	данные отсутствуют	данные отсутствуют
1293	779744.99	1314617.95	данные отсутствуют	данные отсутствуют
1294	779766.07	1314615.22	данные отсутствуют	данные отсутствуют
1398	776844.52	1308219.6	данные отсутствуют	данные отсутствуют
1398	776844.52	1308219.6	данные отсутствуют	данные отсутствуют
1398	776844.52	1308219.6	данные отсутствуют	данные отсутствуют
1399	776872.45	1308298.2	данные отсутствуют	данные отсутствуют
1427	776879.14	1308203.47	данные отсутствуют	данные отсутствуют
1428	776860.96	1308217.41	данные отсутствуют	данные отсутствуют
1428	776860.96	1308217.41	данные отсутствуют	данные отсутствуют
1429	776855.81	1308214.34	данные отсутствуют	данные отсутствуют
1429	776855.81	1308214.34	данные отсутствуют	данные отсутствуют
1430	776798.65	1308239.83	данные отсутствуют	данные отсутствуют
1430	776798.65	1308239.83	данные отсутствуют	данные отсутствуют
1513	776798.37	1308352.72	данные отсутствуют	данные отсутствуют
1513	776798.37	1308352.72	данные отсутствуют	данные отсутствуют
Государственный регистратор				ФГИС ЕГРН
полное наименование должности			подпись	инициалы, фамилия

М.П.

Раздел 4.2

Выписка из Единого государственного реестра недвижимости об объекте недвижимости  
Сведения о частях земельного участка

<b>Земельный участок</b>			
(вид объекта недвижимости)			
Лист № ____ Раздела <b>4.2</b>	Всего листов раздела <b>4.2</b> : ____	Всего разделов: ____	Всего листов выписки: ____
<b>30.09.2021 № 99/2021/420869168</b>			
Кадастровый номер:		<b>02:17:000000:70 (единое землепользование)</b>	

Номер точки	Координаты, м		Описание закрепления на местности	Средняя квадратическая погрешность определения координат характерных точек границы части земельного участка, м
	X	Y		
1	2	3	4	5
1514	776840.53	1308357.71	данные отсутствуют	данные отсутствуют
1514	776840.53	1308357.71	данные отсутствуют	данные отсутствуют
1515	776841.66	1308360.9	данные отсутствуют	данные отсутствуют
1515	776841.66	1308360.9	данные отсутствуют	данные отсутствуют
1516	776875.99	1308308.19	данные отсутствуют	данные отсутствуют
1516	776875.99	1308308.19	данные отсутствуют	данные отсутствуют
1517	776874.55	1308304.13	данные отсутствуют	данные отсутствуют
1517	776874.55	1308304.13	данные отсутствуют	данные отсутствуют
1518	776803.61	1308238.66	данные отсутствуют	данные отсутствуют
1518	776803.61	1308238.66	данные отсутствуют	данные отсутствуют
2867	774422.95	1318325.67	данные отсутствуют	данные отсутствуют
2868	774408.64	1318360.79	данные отсутствуют	данные отсутствуют
2869	774413.73	1318362.37	данные отсутствуют	данные отсутствуют
2870	774420.13	1318356.88	данные отсутствуют	данные отсутствуют
2871	774437.14	1318363.35	данные отсутствуют	данные отсутствуют
2872	774462.39	1318372.86	данные отсутствуют	данные отсутствуют
2873	774517.67	1318389.19	данные отсутствуют	данные отсутствуют
Государственный регистратор				ФГИС ЕГРН
полное наименование должности			подпись	инициалы, фамилия

М.П.



<b>Земельный участок</b>			
(вид объекта недвижимости)			
Лист № ____ Раздела <b>4.2</b>	Всего листов раздела <b>4.2</b> : ____	Всего разделов: ____	Всего листов выписки: ____
<b>30.09.2021 № 99/2021/420869168</b>			
Кадастровый номер:		<b>02:17:000000:70 (единое землепользование)</b>	

Номер точки	Координаты, м		Описание закрепления на местности	Средняя квадратическая погрешность определения координат характерных точек границы части земельного участка, м
	X	Y		
1	2	3	4	5
2874	774626.94	1318420.61	данные отсутствуют	данные отсутствуют
2876	774799.88	1318466.56	данные отсутствуют	данные отсутствуют
2877	774870.68	1318494.13	данные отсутствуют	данные отсутствуют
2878	774974.63	1318525.44	данные отсутствуют	данные отсутствуют
2879	775137.84	1318575.09	данные отсутствуют	данные отсутствуют
2880	775166.54	1318584.74	данные отсутствуют	данные отсутствуют
2881	775196.53	1318595.62	данные отсутствуют	данные отсутствуют
2882	775249.27	1318618.84	данные отсутствуют	данные отсутствуют
2883	775278.2	1318632.45	данные отсутствуют	данные отсутствуют
2884	775434.74	1318714.38	данные отсутствуют	данные отсутствуют
2885	775573.88	1318768.86	данные отсутствуют	данные отсутствуют
2886	775678.68	1318828.7	данные отсутствуют	данные отсутствуют
3084	774510.92	1318351.96	данные отсутствуют	данные отсутствуют
3113	774567.68	1318373.75	данные отсутствуют	данные отсутствуют
3114	774602.08	1318406.82	данные отсутствуют	данные отсутствуют
3115	774647.05	1318417.4	данные отсутствуют	данные отсутствуют
3116	774742.3	1318402.85	данные отсутствуют	данные отсутствуют

Государственный регистратор		ФГИС ЕГРН
полное наименование должности	подпись	инициалы, фамилия

М.П.

Раздел 4.2

<b>Земельный участок</b>			
(вид объекта недвижимости)			
Лист № ____ Раздела <b>4.2</b>	Всего листов раздела <b>4.2</b> : ____	Всего разделов: ____	Всего листов выписки: ____
<b>30.09.2021 № 99/2021/420869168</b>			
Кадастровый номер:		<b>02:17:000000:70 (единое землепользование)</b>	

Номер точки	Координаты, м		Описание закрепления на местности	Средняя квадратическая погрешность определения координат характерных точек границы части земельного участка, м
	X	Y		
1	2	3	4	5
3187	775612.51	1318789.52	данные отсутствуют	данные отсутствуют
3188	775573.34	1318766.59	данные отсутствуют	данные отсутствуют
3189	775442.69	1318713.94	данные отсутствуют	данные отсутствуют
3190	775312.96	1318649.45	данные отсутствуют	данные отсутствуют
3191	775283.03	1318633.91	данные отсутствуют	данные отсутствуют
3192	775246.65	1318616.71	данные отсутствуют	данные отсутствуют
3193	775195.55	1318594.22	данные отсутствуют	данные отсутствуют
3194	775154.37	1318579.83	данные отсутствуют	данные отсутствуют
3195	775123.78	1318569.91	данные отсутствуют	данные отсутствуют
3196	775091.2	1318560.16	данные отсутствуют	данные отсутствуют
3197	774983.55	1318527.41	данные отсутствуют	данные отсутствуют
3198	774860.2	1318487.73	данные отсутствуют	данные отсутствуют
3199	774798.02	1318464.58	данные отсутствуют	данные отсутствуют
3201	774599.57	1318410.67	данные отсутствуют	данные отсутствуют
3202	774561.87	1318373.96	данные отсутствуют	данные отсутствуют
3294	779608.13	1314689.72	данные отсутствуют	данные отсутствуют
3295	779641.4	1314708.22	данные отсутствуют	данные отсутствуют

Государственный регистратор		ФГИС ЕГРН
полное наименование должности	подпись	инициалы, фамилия

М.П.

Земельный участок				
(вид объекта недвижимости)				
Лист № ____ Раздела <b>4.2</b>		Всего листов раздела <b>4.2</b> : ____		Всего разделов: ____
30.09.2021 № 99/2021/420869168				
Кадастровый номер:			02:17:000000:70 (единое землепользование)	
Номер точки	Координаты, м		Описание закрепления на местности	Средняя квадратическая погрешность определения координат характерных точек границы части земельного участка, м
	X	Y		
1	2	3	4	5
3296	779677.28	1314805.83	данные отсутствуют	данные отсутствуют
3297	779657.73	1314814.94	данные отсутствуют	данные отсутствуют
3298	779621.54	1314716.51	данные отсутствуют	данные отсутствуют
3299	780718.65	1318629.69	данные отсутствуют	данные отсутствуют
3300	780755.92	1318622.32	данные отсутствуют	данные отсутствуют
3301	780759.48	1318643.54	данные отсутствуют	данные отсутствуют
3302	780722.12	1318650.92	данные отсутствуют	данные отсутствуют
3303	780796.32	1319142.71	данные отсутствуют	данные отсутствуют
3304	780778.59	1319169.33	данные отсутствуют	данные отсутствуют
3305	780699.91	1318647.76	данные отсутствуют	данные отсутствуют
3306	780717.12	1318621	данные отсутствуют	данные отсутствуют
3307	780699.83	1318670.54	данные отсутствуют	данные отсутствуют
3308	780784.63	1319172.15	данные отсутствуют	данные отсутствуют
3309	780747.19	1319154.64	данные отсутствуют	данные отсутствуют
3310	780669.49	1318695.05	данные отсутствуют	данные отсутствуют
3311	780696.82	1318652.55	данные отсутствуют	данные отсутствуют
3312	780738	1319003.01	данные отсутствуют	данные отсутствуют
Государственный регистратор				ФГИС ЕГРН
полное наименование должности			подпись	инициалы, фамилия

М.П.

Раздел 4.2

Выписка из Единого государственного реестра недвижимости об объекте недвижимости  
Сведения о частях земельного участка

Земельный участок				
(вид объекта недвижимости)				
Лист № ____ Раздела <b>4.2</b>		Всего листов раздела <b>4.2</b> : ____		Всего разделов: ____
30.09.2021 № 99/2021/420869168				
Кадастровый номер:			02:17:000000:70 (единое землепользование)	
Номер точки	Координаты, м		Описание закрепления на местности	Средняя квадратическая погрешность определения координат характерных точек границы части земельного участка, м
	X	Y		
1	2	3	4	5
3312	780738	1319003.01	данные отсутствуют	данные отсутствуют
3313	779575.31	1314702.01	данные отсутствуют	данные отсутствуют
3314	779551.94	1314733.57	данные отсутствуют	данные отсутствуют
3315	779542.48	1314711.75	данные отсутствуют	данные отсутствуют
3316	779565.21	1314678.69	данные отсутствуют	данные отсутствуют
3317	780683.38	1318674.4	данные отсутствуют	данные отсутствуют
3318	780683.74	1318676.62	данные отсутствуют	данные отсутствуют
3319	780700.65	1318780.56	данные отсутствуют	данные отсутствуют
3320	780701.01	1318782.78	данные отсутствуют	данные отсутствуют
3321	780762.71	1319161.9	данные отсутствуют	данные отсутствуют
3322	780707.85	1319136.26	данные отсутствуют	данные отсутствуют
3323	780642.82	1318736.53	данные отсутствуют	данные отсутствуют
3324	780683.26	1318673.65	данные отсутствуют	данные отсутствуют
3325	780648.66	1319109.46	данные отсутствуют	данные отсутствуют
3326	780672.21	1319120.73	данные отсутствуют	данные отсутствуют
3327	780680.64	1319125.25	данные отсутствуют	данные отсутствуют
3328	780682.68	1319126.34	данные отсутствуют	данные отсутствуют
Государственный регистратор				ФГИС ЕГРН
полное наименование должности			подпись	инициалы, фамилия

М.П.

<b>Земельный участок</b>			
(вид объекта недвижимости)			
Лист № ____ Раздела <b>4.2</b>	Всего листов раздела <b>4.2</b> : ____	Всего разделов: ____	Всего листов выписки: ____
<b>30.09.2021 № 99/2021/420869168</b>			
Кадастровый номер:		<b>02:17:000000:70 (единое землепользование)</b>	

Номер точки	Координаты, м		Описание закрепления на местности	Средняя квадратическая погрешность определения координат характерных точек границы части земельного участка, м
	X	Y		
1	2	3	4	5
3329	780627.33	1319105	данные отсутствуют	данные отсутствуют
3330	780627.12	1319103.5	данные отсутствуют	данные отсутствуют
3331	780826.22	1319083.29	данные отсутствуют	данные отсутствуют
3332	780827.47	1319091.59	данные отсутствуют	данные отсутствуют
3333	780812.12	1319112.28	данные отсутствуют	данные отсутствуют
3334	780809.15	1319114.76	данные отсутствуют	данные отсутствуют
3335	780802.77	1319127.52	данные отсутствуют	данные отсутствуют
3336	780802.66	1319130.19	данные отсутствуют	данные отсутствуют
3337	780781.29	1319170.59	данные отсутствуют	данные отсутствуют
3338	780783.59	1319167.14	данные отсутствуют	данные отсутствуют
3339	780785.37	1319158.4	данные отсутствуют	данные отсутствуют
3340	780785.94	1319148.81	данные отсутствуют	данные отсутствуют
3341	780786.1	1319146.01	данные отсутствуют	данные отсутствуют
3342	780794.12	1319109.57	данные отсутствуют	данные отсутствуют
3343	780803.59	1319097.91	данные отсутствуют	данные отсутствуют
3344	780814.52	1319087.7	данные отсутствуют	данные отсутствуют
3345	779724.87	1314660.2	данные отсутствуют	данные отсутствуют

Государственный регистратор		ФГИС ЕГРН
полное наименование должности	подпись	инициалы, фамилия

М.П.

<b>Земельный участок</b>			
(вид объекта недвижимости)			
Лист № ____ Раздела <b>4.2</b>	Всего листов раздела <b>4.2</b> : ____	Всего разделов: ____	Всего листов выписки: ____
<b>30.09.2021 № 99/2021/420869168</b>			
Кадастровый номер:		<b>02:17:000000:70 (единое землепользование)</b>	

Номер точки	Координаты, м		Описание закрепления на местности	Средняя квадратическая погрешность определения координат характерных точек границы части земельного участка, м
	X	Y		
1	2	3	4	5
3346	779738.93	1314662.28	данные отсутствуют	данные отсутствуют
3347	779767.05	1314666.45	данные отсутствуют	данные отсутствуют
3348	779788.4	1314672.7	данные отсутствуют	данные отсутствуют
3349	779796.52	1314672.19	данные отсутствуют	данные отсутствуют
3350	779798.61	1314677.33	данные отсутствуют	данные отсутствуют
3351	779638.87	1314815.59	данные отсутствуют	данные отсутствуют
3352	779608.44	1314740.61	данные отсутствуют	данные отсутствуют
3353	779595.2	1314707.97	данные отсутствуют	данные отсутствуют
3354	779588.92	1314692.51	данные отсутствуют	данные отсутствуют
3355	779592.1	1314691.96	данные отсутствуют	данные отсутствуют
3356	779606.15	1314699.25	данные отсутствуют	данные отсутствуют
3357	779611.88	1314712.79	данные отсутствуют	данные отсутствуют
3358	779615.53	1314732.58	данные отсутствуют	данные отсутствуют
3359	779619.69	1314762.26	данные отсутствуют	данные отсутствуют
3360	779625.94	1314781	данные отсутствуют	данные отсутствуют
3361	779631.67	1314794.54	данные отсутствуют	данные отсутствуют
3362	779635.83	1314804.43	данные отсутствуют	данные отсутствуют

Государственный регистратор		ФГИС ЕГРН
полное наименование должности	подпись	инициалы, фамилия

М.П.

<b>Земельный участок</b>			
(вид объекта недвижимости)			
Лист № ____ Раздела <b>4.2</b>	Всего листов раздела <b>4.2</b> : ____	Всего разделов: ____	Всего листов выписки: ____
<b>30.09.2021 № 99/2021/420869168</b>			
Кадастровый номер:		<b>02:17:000000:70 (единое землепользование)</b>	

Номер точки	Координаты, м		Описание закрепления на местности	Средняя квадратическая погрешность определения координат характерных точек границы части земельного участка, м
	X	Y		
1	2	3	4	5
3363	779644.17	1314811.72	данные отсутствуют	данные отсутствуют
3364	779655.1	1314811.72	данные отсутствуют	данные отсутствуют
3365	779671.76	1314804.43	данные отсутствуют	данные отсутствуют
3366	779682.7	1314794.02	данные отсутствуют	данные отсутствуют
3367	779683.47	1314793.09	данные отсутствуют	данные отсутствуют
3368	779700.92	1314772.15	данные отсутствуют	данные отсутствуют
3369	779701.55	1314771.01	данные отсутствуют	данные отсутствуют
3370	779668.54	1314689.7	данные отсутствуют	данные отсутствуют
3371	779710.85	1314661.01	данные отсутствуют	данные отсутствуют
3372	779711.57	1314662.79	данные отсутствуют	данные отсутствуют
3373	779712.9	1314661.76	данные отсутствуют	данные отсутствуют
3374	776846.57	1308353.36	данные отсутствуют	данные отсутствуют
3375	776793.52	1308350.3	данные отсутствуют	данные отсутствуют
3376	776763.32	1308248.11	данные отсутствуют	данные отсутствуют
3377	776811.57	1308234.95	данные отсутствуют	данные отсутствуют
3378	776861.54	1308330.37	данные отсутствуют	данные отсутствуют
3379	776853.08	1308312.79	данные отсутствуют	данные отсутствуют
Государственный регистратор				ФГИС ЕГРН
полное наименование должности			подпись	инициалы, фамилия

М.П.

<b>Земельный участок</b>			
(вид объекта недвижимости)			
Лист № ____ Раздела <b>4.2</b>	Всего листов раздела <b>4.2</b> : ____	Всего разделов: ____	Всего листов выписки: ____
<b>30.09.2021 № 99/2021/420869168</b>			
Кадастровый номер:		<b>02:17:000000:70 (единое землепользование)</b>	

Номер точки	Координаты, м		Описание закрепления на местности	Средняя квадратическая погрешность определения координат характерных точек границы части земельного участка, м
	X	Y		
1	2	3	4	5
3380	776823.36	1308232.26	данные отсутствуют	данные отсутствуют
3381	776822.35	1308229.93	данные отсутствуют	данные отсутствуют
3382	776868.77	1308211.42	данные отсутствуют	данные отсутствуют
3383	776870.05	1308214.36	данные отсутствуют	данные отсутствуют
3384	776893.05	1308276.7	данные отсутствуют	данные отсутствуют
3385	776872.87	1308296.95	данные отсутствуют	данные отсутствуют
3386	777303.21	1319627.87	данные отсутствуют	данные отсутствуют
3387	777462.38	1319774.74	данные отсутствуют	данные отсутствуют
3388	777494.86	1319885.36	данные отсутствуют	данные отсутствуют
3389	777470.9	1320024.4	данные отсутствуют	данные отсутствуют
3390	777460.5	1320044.55	данные отсутствуют	данные отсутствуют
3391	777457.65	1320041.33	данные отсутствуют	данные отсутствуют
3392	777467.06	1320023.12	данные отсутствуют	данные отсутствуют
3393	777490.78	1319885.6	данные отсутствуют	данные отсутствуют
3394	777458.86	1319776.94	данные отсутствуют	данные отсутствуют
3395	777299.31	1319629.7	данные отсутствуют	данные отсутствуют
3396	775634.88	1318758.54	данные отсутствуют	данные отсутствуют
Государственный регистратор				ФГИС ЕГРН
полное наименование должности			подпись	инициалы, фамилия

М.П.

<b>Земельный участок</b>			
(вид объекта недвижимости)			
Лист № ____ Раздела <b>4.2</b>	Всего листов раздела <b>4.2</b> : ____	Всего разделов: ____	Всего листов выписки: ____
<b>30.09.2021 № 99/2021/420869168</b>			
Кадастровый номер:		<b>02:17:000000:70 (единое землепользование)</b>	

Номер точки	Координаты, м		Описание закрепления на местности	Средняя квадратическая погрешность определения координат характерных точек границы части земельного участка, м
	X	Y		
1	2	3	4	5
3397	775694.85	1318789.36	данные отсутствуют	данные отсутствуют
3398	775693.32	1318793.07	данные отсутствуют	данные отсутствуют
3399	775633.12	1318762.14	данные отсутствуют	данные отсутствуют
3400	775631.51	1318761.4	данные отсутствуют	данные отсутствуют
3401	775633.78	1318758.04	данные отсутствуют	данные отсутствуют
3402	774754.76	1318403.73	данные отсутствуют	данные отсутствуют
3403	774737.98	1318403.51	данные отсутствуют	данные отсутствуют
3404	774621.86	1318373.34	данные отсутствуют	данные отсутствуют
3405	774637.36	1318373.22	данные отсутствуют	данные отсутствуют
3406	774427.57	1318315.29	данные отсутствуют	данные отсутствуют
3407	774458.04	1318326.62	данные отсутствуют	данные отсутствуют
3408	774510.49	1318340.25	данные отсутствуют	данные отсутствуют
3409	774510.64	1318344.44	данные отсутствуют	данные отсутствуют
3410	774456.84	1318330.46	данные отсутствуют	данные отсутствуют
3411	774425.93	1318318.96	данные отсутствуют	данные отсутствуют
3412	774431.62	1318306.17	данные отсутствуют	данные отсутствуют
3413	774436.43	1318307.55	данные отсутствуют	данные отсутствуют

Государственный регистратор		ФГИС ЕГРН
полное наименование должности	подпись	инициалы, фамилия

М.П.

<b>Земельный участок</b>			
(вид объекта недвижимости)			
Лист № ____ Раздела <b>4.2</b>	Всего листов раздела <b>4.2</b> : ____	Всего разделов: ____	Всего листов выписки: ____
<b>30.09.2021 № 99/2021/420869168</b>			
Кадастровый номер:		<b>02:17:000000:70 (единое землепользование)</b>	

Номер точки	Координаты, м		Описание закрепления на местности	Средняя квадратическая погрешность определения координат характерных точек границы части земельного участка, м
	X	Y		
1	2	3	4	5
3414	774436.95	1318309.78	данные отсутствуют	данные отсутствуют
3415	774454.82	1318316.58	данные отсутствуют	данные отсутствуют
3416	774478.31	1318325.43	данные отсутствуют	данные отсутствуют
3417	774510.29	1318334.87	данные отсутствуют	данные отсутствуют
3418	774672	1318432.16	данные отсутствуют	данные отсутствуют
3419	775632.15	1318760.46	данные отсутствуют	данные отсутствуют
3420	775658.76	1318777.47	данные отсутствуют	данные отсутствуют
3421	775692.15	1318795.92	данные отсутствуют	данные отсутствуют
3422	774659.23	1318430.38	данные отсутствуют	данные отсутствуют
3423	774711.59	1318393.99	данные отсутствуют	данные отсутствуют
3424	774741.17	1318403.02	данные отсутствуют	данные отсутствуют
3425	774642.81	1318373.18	данные отсутствуют	данные отсутствуют
3426	777169.25	1319690.9	данные отсутствуют	данные отсутствуют
3427	777187.84	1319739.28	данные отсутствуют	данные отсутствуют
3428	777205.08	1319784.49	данные отсутствуют	данные отсутствуют
3429	777227.84	1319838.99	данные отсутствуют	данные отсутствуют
3430	777242.85	1319854.32	данные отсутствуют	данные отсутствуют

Государственный регистратор		ФГИС ЕГРН
полное наименование должности	подпись	инициалы, фамилия

М.П.

<b>Земельный участок</b>			
(вид объекта недвижимости)			
Лист № ____ Раздела <b>4.2</b>	Всего листов раздела <b>4.2</b> : ____	Всего разделов: ____	Всего листов выписки: ____
<b>30.09.2021 № 99/2021/420869168</b>			
Кадастровый номер:		<b>02:17:000000:70 (единое землепользование)</b>	

Номер точки	Координаты, м		Описание закрепления на местности	Средняя квадратическая погрешность определения координат характерных точек границы части земельного участка, м
	X	Y		
1	2	3	4	5
3431	777256.35	1319889.98	данные отсутствуют	данные отсутствуют
3432	777256.17	1319903.55	данные отсутствуют	данные отсутствуют
3433	777256.32	1319904.38	данные отсутствуют	данные отсутствуют
3434	777270.9	1319934.26	данные отсутствуют	данные отсутствуют
3435	777275.23	1319950.56	данные отсутствуют	данные отсутствуют
3436	777287.82	1319972.87	данные отсутствуют	данные отсутствуют
3437	777300.71	1320023	данные отсутствуют	данные отсутствуют
3438	780724.46	1319134.17	данные отсутствуют	данные отсутствуют
3439	780726.49	1319144.97	данные отсутствуют	данные отсутствуют
3440	780722.02	1319142.88	данные отсутствуют	данные отсутствуют
3441	780720.52	1319134.88	данные отсутствуют	данные отсутствуют
3442	780650.4	1318724.74	данные отсутствуют	данные отсутствуют
3443	780653.61	1318719.75	данные отсутствуют	данные отсутствуют
3444	779696.12	1314765.89	данные отсутствуют	данные отсутствуют
3445	779707.4	1314776.9	данные отсутствуют	данные отсутствуют
3446	779704.75	1314779.91	данные отсутствуют	данные отсутствуют
3447	779692.69	1314768.14	данные отсутствуют	данные отсутствуют
Государственный регистратор				ФГИС ЕГРН
полное наименование должности			подпись	инициалы, фамилия

М.П.

Раздел 4.2

Выписка из Единого государственного реестра недвижимости об объекте недвижимости  
Сведения о частях земельного участка

<b>Земельный участок</b>			
(вид объекта недвижимости)			
Лист № ____ Раздела <b>4.2</b>	Всего листов раздела <b>4.2</b> : ____	Всего разделов: ____	Всего листов выписки: ____
<b>30.09.2021 № 99/2021/420869168</b>			
Кадастровый номер:		<b>02:17:000000:70 (единое землепользование)</b>	

Номер точки	Координаты, м		Описание закрепления на местности	Средняя квадратическая погрешность определения координат характерных точек границы части земельного участка, м
	X	Y		
1	2	3	4	5
3448	779664.13	1314692.69	данные отсутствуют	данные отсутствуют
3449	779667.53	1314690.38	данные отсутствуют	данные отсутствуют
3450	776809.98	1308354.09	данные отсутствуют	данные отсутствуют
3451	776805.66	1308353.58	данные отсутствуют	данные отсутствуют
3452	776773.66	1308245.69	данные отсутствуют	данные отсутствуют
3453	776777.56	1308244.77	данные отсутствуют	данные отсутствуют
3454	780819.85	1319005.52	данные отсутствуют	данные отсутствуют
3455	780822.46	1319017.02	данные отсутствуют	данные отсутствуют
3456	780793.31	1319152.42	данные отсутствуют	данные отсутствуют
3457	780793.29	1319146.26	данные отсутствуют	данные отсутствуют
3458	780793.29	1319146.06	данные отсутствуют	данные отсутствуют
3459	780793.35	1319143.56	данные отсутствуют	данные отсутствуют
3460	780794.87	1319113.02	данные отсутствуют	данные отсутствуют
3461	780791.47	1319091.3	данные отсутствуют	данные отсутствуют
3462	780787.87	1319084.07	данные отсутствуют	данные отсутствуют
3463	780785.07	1319077.22	данные отсутствуют	данные отсутствуют
3464	780783.86	1319072.83	данные отсутствуют	данные отсутствуют
Государственный регистратор				ФГИС ЕГРН
полное наименование должности			подпись	инициалы, фамилия

М.П.

<b>Земельный участок</b>			
(вид объекта недвижимости)			
Лист № ____ Раздела <b>4.2</b>	Всего листов раздела <b>4.2</b> : ____	Всего разделов: ____	Всего листов выписки: ____
<b>30.09.2021 № 99/2021/420869168</b>			
Кадастровый номер:		<b>02:17:000000:70 (единое землепользование)</b>	

Номер точки	Координаты, м		Описание закрепления на местности	Средняя квадратическая погрешность определения координат характерных точек границы части земельного участка, м
	X	Y		
1	2	3	4	5
3465	780756.53	1318952.45	данные отсутствуют	данные отсутствуют
3466	780755.96	1318949.53	данные отсутствуют	данные отсутствуют
3467	780746.77	1318893.81	данные отсутствуют	данные отсутствуют
3468	780735.28	1318825.15	данные отсутствуют	данные отсутствуют
3469	780716.16	1318687.69	данные отсутствуют	данные отсутствуют
3470	780707.51	1318635.94	данные отсутствуют	данные отсутствуют
3471	779467.55	1314667.05	данные отсутствуют	данные отсутствуют
3472	779476.5	1314688.85	данные отсутствуют	данные отсутствуют
3473	779439.45	1314708.71	данные отсутствуют	данные отсутствуют
3474	779430.92	1314682.8	данные отсутствуют	данные отсутствуют
3475	779426.98	1314668.04	данные отсутствуют	данные отсутствуют
3476	779426.4	1314667.31	данные отсутствуют	данные отсутствуют
3477	779798.42	1314677.35	данные отсутствуют	данные отсутствуют
3478	779638.62	1314815.38	данные отсутствуют	данные отсутствуют
3479	779608.43	1314741.02	данные отсутствуют	данные отсутствуют
3480	779594.98	1314707.91	данные отсутствуют	данные отсутствуют
3481	779583.95	1314680.73	данные отсутствуют	данные отсутствуют

Государственный регистратор		ФГИС ЕГРН
полное наименование должности	подпись	инициалы, фамилия

М.П.

<b>Земельный участок</b>			
(вид объекта недвижимости)			
Лист № ____ Раздела <b>4.2</b>	Всего листов раздела <b>4.2</b> : ____	Всего разделов: ____	Всего листов выписки: ____
<b>30.09.2021 № 99/2021/420869168</b>			
Кадастровый номер:		<b>02:17:000000:70 (единое землепользование)</b>	

Номер точки	Координаты, м		Описание закрепления на местности	Средняя квадратическая погрешность определения координат характерных точек границы части земельного участка, м
	X	Y		
1	2	3	4	5
3482	779774.91	1314619.43	данные отсутствуют	данные отсутствуют
3483	780784.96	1318831.79	данные отсутствуют	данные отсутствуют
3484	780791.28	1318870.65	данные отсутствуют	данные отсутствуют
3485	780827.26	1319091.75	данные отсутствуют	данные отсутствуют
3486	780626.75	1319104.77	данные отсутствуют	данные отсутствуют
3487	780583.04	1318836.13	данные отсутствуют	данные отсутствуют
3488	780743.89	1318579.37	данные отсутствуют	данные отсутствуют
3489	776703	1308305.03	данные отсутствуют	данные отсутствуют
3490	776701.86	1308304.79	данные отсутствуют	данные отсутствуют
3491	776690.18	1308265.26	данные отсутствуют	данные отсутствуют
3492	776880.31	1308202.93	данные отсутствуют	данные отсутствуют
3493	776899.98	1308269.47	данные отсутствуют	данные отсутствуют
3494	778577.01	1319815.21	данные отсутствуют	данные отсутствуют
3494	778577.01	1319815.21	данные отсутствуют	данные отсутствуют
3495	778534.2	1319807.14	данные отсутствуют	данные отсутствуют
3495	778534.2	1319807.14	данные отсутствуют	данные отсутствуют
3496	778539.33	1319804.82	данные отсутствуют	данные отсутствуют

Государственный регистратор		ФГИС ЕГРН
полное наименование должности	подпись	инициалы, фамилия

М.П.

<b>Земельный участок</b>			
(вид объекта недвижимости)			
Лист № ____ Раздела <b>4.2</b>	Всего листов раздела <b>4.2</b> : ____	Всего разделов: ____	Всего листов выписки: ____
<b>30.09.2021 № 99/2021/420869168</b>			
Кадастровый номер:		<b>02:17:000000:70 (единое землепользование)</b>	

Номер точки	Координаты, м		Описание закрепления на местности	Средняя квадратическая погрешность определения координат характерных точек границы части земельного участка, м
	X	Y		
1	2	3	4	5
3496	778539.33	1319804.82	данные отсутствуют	данные отсутствуют
3497	778549.01	1319807.52	данные отсутствуют	данные отсутствуют
3497	778549.01	1319807.52	данные отсутствуют	данные отсутствуют
3498	778563.44	1319808.63	данные отсутствуют	данные отсутствуют
3498	778563.44	1319808.63	данные отсутствуют	данные отсутствуют
3499	778571.64	1319813.13	данные отсутствуют	данные отсутствуют
3499	778571.64	1319813.13	данные отсутствуют	данные отсутствуют
3500	779238.29	1319186.87	данные отсутствуют	данные отсутствуют
3500	779238.29	1319186.87	данные отсутствуют	данные отсутствуют
3501	779235.5	1319188.27	данные отсутствуют	данные отсутствуют
3501	779235.5	1319188.27	данные отсутствуют	данные отсутствуют
3502	779231.85	1319188.09	данные отсутствуют	данные отсутствуют
3502	779231.85	1319188.09	данные отсутствуют	данные отсутствуют
3503	779228.84	1319182.71	данные отсутствуют	данные отсутствуют
3503	779228.84	1319182.71	данные отсутствуют	данные отсутствуют
3504	779228.52	1319181.23	данные отсутствуют	данные отсутствуют
3504	779228.52	1319181.23	данные отсутствуют	данные отсутствуют
Государственный регистратор				ФГИС ЕГРН
полное наименование должности			подпись	инициалы, фамилия

М.П.

Раздел 4.2

Выписка из Единого государственного реестра недвижимости об объекте недвижимости  
Сведения о частях земельного участка

<b>Земельный участок</b>			
(вид объекта недвижимости)			
Лист № ____ Раздела <b>4.2</b>	Всего листов раздела <b>4.2</b> : ____	Всего разделов: ____	Всего листов выписки: ____
<b>30.09.2021 № 99/2021/420869168</b>			
Кадастровый номер:		<b>02:17:000000:70 (единое землепользование)</b>	

Номер точки	Координаты, м		Описание закрепления на местности	Средняя квадратическая погрешность определения координат характерных точек границы части земельного участка, м
	X	Y		
1	2	3	4	5
3505	779955.75	1318834.26	данные отсутствуют	данные отсутствуют
3505	779955.75	1318834.26	данные отсутствуют	данные отсутствуют
3506	779953.43	1318834.23	данные отсутствуют	данные отсутствуют
3506	779953.43	1318834.23	данные отсутствуют	данные отсутствуют
3507	779956.45	1318833.95	данные отсутствуют	данные отсутствуют
3507	779956.45	1318833.95	данные отсутствуют	данные отсутствуют
3508	779975.63	1318821.66	данные отсутствуют	данные отсутствуют
3508	779975.63	1318821.66	данные отсутствуют	данные отсутствуют
3509	779974.36	1318823.12	данные отсутствуют	данные отсутствуют
3509	779974.36	1318823.12	данные отсутствуют	данные отсутствуют
3510	779962.15	1318831.45	данные отсутствуют	данные отсутствуют
3510	779962.15	1318831.45	данные отсутствуют	данные отсутствуют
3511	779957.46	1318833.51	данные отсутствуют	данные отсутствуют
3511	779957.46	1318833.51	данные отсутствуют	данные отсутствуют
3512	780022.59	1318629.36	данные отсутствуют	данные отсутствуют
3513	780028.35	1318635.7	данные отсутствуют	данные отсутствуют
3514	780048.65	1318653.93	данные отсутствуют	данные отсутствуют
Государственный регистратор				ФГИС ЕГРН
полное наименование должности			подпись	инициалы, фамилия

М.П.



<b>Земельный участок</b>			
(вид объекта недвижимости)			
Лист № ____ Раздела <b>4.2</b>	Всего листов раздела <b>4.2</b> : ____	Всего разделов: ____	Всего листов выписки: ____
<b>30.09.2021 № 99/2021/420869168</b>			
Кадастровый номер:		<b>02:17:000000:70 (единое землепользование)</b>	

Номер точки	Координаты, м		Описание закрепления на местности	Средняя квадратическая погрешность определения координат характерных точек границы части земельного участка, м
	X	Y		
1	2	3	4	5
3515	780056.45	1318662.14	данные отсутствуют	данные отсутствуют
3516	780410.15	1318865.89	данные отсутствуют	данные отсутствуют
3517	780411.7	1318866.51	данные отсутствуют	данные отсутствуют
3518	780426.29	1318874.24	данные отсутствуют	данные отсутствуют
3519	780439.42	1318884.26	данные отсутствуют	данные отсутствуют
3520	780450.36	1318895.84	данные отсутствуют	данные отсутствуют
3521	780460.37	1318908.3	данные отсутствуют	данные отсутствуют
3522	780469.61	1318921.99	данные отсутствуют	данные отсутствуют
3523	780476.48	1318937.01	данные отсутствуют	данные отсутствуют
3524	780480.78	1318952.95	данные отсутствуют	данные отсутствуют
3525	780484.16	1318973.6	данные отсутствуют	данные отсутствуют
3526	780485.45	1318990.07	данные отсутствуют	данные отсутствуют
3527	780484.01	1319006.52	данные отсутствуют	данные отсутствуют
3528	780485.22	1319029.13	данные отсутствуют	данные отсутствуют
3529	780518.01	1319041.96	данные отсутствуют	данные отсутствуют
3530	780538.03	1319031.19	данные отсутствуют	данные отсутствуют
3531	780561.84	1319016.76	данные отсутствуют	данные отсутствуют

Государственный регистратор		ФГИС ЕГРН
полное наименование должности	подпись	инициалы, фамилия

М.П.

<b>Земельный участок</b>			
(вид объекта недвижимости)			
Лист № ____ Раздела <b>4.2</b>	Всего листов раздела <b>4.2</b> : ____	Всего разделов: ____	Всего листов выписки: ____
<b>30.09.2021 № 99/2021/420869168</b>			
Кадастровый номер:		<b>02:17:000000:70 (единое землепользование)</b>	

Номер точки	Координаты, м		Описание закрепления на местности	Средняя квадратическая погрешность определения координат характерных точек границы части земельного участка, м
	X	Y		
1	2	3	4	5
3532	780576.9	1319009.99	данные отсутствуют	данные отсутствуют
3533	780592.87	1319005.79	данные отсутствуют	данные отсутствуют
3534	780621.21	1319003.08	данные отсутствуют	данные отсутствуют
3535	780637.73	1319003.14	данные отсутствуют	данные отсутствуют
3536	780654.01	1319005.91	данные отсутствуют	данные отсутствуют
3537	780676.15	1319013.09	данные отсутствуют	данные отсутствуют
3538	780691.79	1319019.88	данные отсутствуют	данные отсутствуют
3539	780707.51	1319028.38	данные отсутствуют	данные отсутствуют
3540	780725.14	1319035.52	данные отсутствуют	данные отсутствуют
3541	780739.9	1319029.51	данные отсутствуют	данные отсутствуют
3542	780751.5	1319017.75	данные отсутствуют	данные отсутствуют
3543	780764.34	1319007.32	данные отсутствуют	данные отсутствуют
3544	780778.01	1318998.05	данные отсутствуют	данные отсутствуют
3545	780793.02	1318991.16	данные отсутствуют	данные отсутствуют
3546	780815.15	1318984.8	данные отсутствуют	данные отсутствуют
3547	780833.67	1319083.39	данные отсутствуют	данные отсутствуют
3547	780833.67	1319083.39	данные отсутствуют	данные отсутствуют

Государственный регистратор		ФГИС ЕГРН
полное наименование должности	подпись	инициалы, фамилия

М.П.

<b>Земельный участок</b>			
(вид объекта недвижимости)			
Лист № ____ Раздела <b>4.2</b>	Всего листов раздела <b>4.2</b> : ____	Всего разделов: ____	Всего листов выписки: ____
<b>30.09.2021 № 99/2021/420869168</b>			
Кадастровый номер:		<b>02:17:000000:70 (единое землепользование)</b>	

Номер точки	Координаты, м		Описание закрепления на местности	Средняя квадратическая погрешность определения координат характерных точек границы части земельного участка, м
	X	Y		
1	2	3	4	5
3548	780827.11	1319085.17	данные отсутствуют	данные отсутствуют
3548	780827.11	1319085.17	данные отсутствуют	данные отсутствуют
3549	780816.68	1319093.58	данные отсутствуют	данные отсутствуют
3549	780816.68	1319093.58	данные отсутствуют	данные отсутствуют
3550	780807.4	1319106.78	данные отсутствуют	данные отсутствуют
3550	780807.4	1319106.78	данные отсутствуют	данные отсутствуют
3551	780806.5	1319126.68	данные отсутствуют	данные отсутствуют
3551	780806.5	1319126.68	данные отсутствуют	данные отсутствуют
3552	780687.8	1319128.32	данные отсутствуют	данные отсутствуют
3552	780687.8	1319128.32	данные отсутствуют	данные отсутствуют
3553	780687.58	1319128.2	данные отсутствуют	данные отсутствуют
3553	780687.58	1319128.2	данные отсутствуют	данные отсутствуют
3554	780664.83	1319118.98	данные отсутствуют	данные отсутствуют
3554	780664.83	1319118.98	данные отсутствуют	данные отсутствуют
3555	780644.25	1319107.86	данные отсутствуют	данные отсутствуют
3555	780644.25	1319107.86	данные отсутствуют	данные отсутствуют
3556	780629.13	1319102.77	данные отсутствуют	данные отсутствуют

Государственный регистратор		ФГИС ЕГРН
полное наименование должности	подпись	инициалы, фамилия

М.П.

Раздел 4.2

Выписка из Единого государственного реестра недвижимости об объекте недвижимости  
Сведения о частях земельного участка

<b>Земельный участок</b>			
(вид объекта недвижимости)			
Лист № ____ Раздела <b>4.2</b>	Всего листов раздела <b>4.2</b> : ____	Всего разделов: ____	Всего листов выписки: ____
<b>30.09.2021 № 99/2021/420869168</b>			
Кадастровый номер:		<b>02:17:000000:70 (единое землепользование)</b>	

Номер точки	Координаты, м		Описание закрепления на местности	Средняя квадратическая погрешность определения координат характерных точек границы части земельного участка, м
	X	Y		
1	2	3	4	5
3556	780629.13	1319102.77	данные отсутствуют	данные отсутствуют
3557	780622.84	1319103.27	данные отсутствуют	данные отсутствуют
3557	780622.84	1319103.27	данные отсутствуют	данные отсутствуют
3558	780617.63	1319103.68	данные отсутствуют	данные отсутствуют
3558	780617.63	1319103.68	данные отсутствуют	данные отсутствуют
3559	780610.24	1319104.27	данные отсутствуют	данные отсутствуют
3559	780610.24	1319104.27	данные отсутствуют	данные отсутствуют
3560	780598.85	1319110.57	данные отсутствуют	данные отсутствуют
3560	780598.85	1319110.57	данные отсутствуют	данные отсутствуют
3561	780597.36	1319112.46	данные отсутствуют	данные отсутствуют
3561	780597.36	1319112.46	данные отсутствуют	данные отсутствуют
3562	780542.43	1319143.63	данные отсутствуют	данные отсутствуют
3562	780542.43	1319143.63	данные отсутствуют	данные отсутствуют
3563	780534.68	1319143.06	данные отсутствуют	данные отсутствуют
3563	780534.68	1319143.06	данные отсутствуют	данные отсутствуют
3564	780509.23	1319141.62	данные отсутствуют	данные отсутствуют
3564	780509.23	1319141.62	данные отсутствуют	данные отсутствуют

Государственный регистратор		ФГИС ЕГРН
полное наименование должности	подпись	инициалы, фамилия

М.П.

<b>Земельный участок</b>			
(вид объекта недвижимости)			
Лист № ____ Раздела <b>4.2</b>	Всего листов раздела <b>4.2</b> : ____	Всего разделов: ____	Всего листов выписки: ____
<b>30.09.2021 № 99/2021/420869168</b>			
Кадастровый номер:		<b>02:17:000000:70 (единое землепользование)</b>	

Номер точки	Координаты, м		Описание закрепления на местности	Средняя квадратическая погрешность определения координат характерных точек границы части земельного участка, м
	X	Y		
1	2	3	4	5
3565	780494.35	1319140.21	данные отсутствуют	данные отсутствуют
3565	780494.35	1319140.21	данные отсутствуют	данные отсутствуют
3566	780455.27	1319124.54	данные отсутствуют	данные отсутствуют
3566	780455.27	1319124.54	данные отсутствуют	данные отсутствуют
3567	780436.19	1319121.66	данные отсутствуют	данные отсутствуют
3567	780436.19	1319121.66	данные отсутствуют	данные отсутствуют
3568	780419.9	1319125.42	данные отсутствуют	данные отсутствуют
3568	780419.9	1319125.42	данные отсутствуют	данные отсутствуют
3569	780390.8	1319147.91	данные отсутствуют	данные отсутствуют
3569	780390.8	1319147.91	данные отсутствуют	данные отсутствуют
3570	780345.33	1319134.51	данные отсутствуют	данные отсутствуют
3570	780345.33	1319134.51	данные отсутствуют	данные отсутствуют
3571	780342.18	1319129.92	данные отсутствуют	данные отсутствуют
3571	780342.18	1319129.92	данные отсутствуют	данные отсутствуют
3572	780331.23	1319112.52	данные отсутствуют	данные отсутствуют
3572	780331.23	1319112.52	данные отсутствуют	данные отсутствуют
3573	780316.54	1319099.54	данные отсутствуют	данные отсутствуют

Государственный регистратор		ФГИС ЕГРН
полное наименование должности	подпись	инициалы, фамилия

М.П.

Раздел 4.2

<b>Земельный участок</b>			
(вид объекта недвижимости)			
Лист № ____ Раздела <b>4.2</b>	Всего листов раздела <b>4.2</b> : ____	Всего разделов: ____	Всего листов выписки: ____
<b>30.09.2021 № 99/2021/420869168</b>			
Кадастровый номер:		<b>02:17:000000:70 (единое землепользование)</b>	

Номер точки	Координаты, м		Описание закрепления на местности	Средняя квадратическая погрешность определения координат характерных точек границы части земельного участка, м
	X	Y		
1	2	3	4	5
3573	780316.54	1319099.54	данные отсутствуют	данные отсутствуют
3574	780282.79	1319084.54	данные отсутствуют	данные отсутствуют
3574	780282.79	1319084.54	данные отсутствуют	данные отсутствуют
3575	780263.18	1319072.49	данные отсутствуют	данные отсутствуют
3575	780263.18	1319072.49	данные отсутствуют	данные отсутствуют
3576	780254.71	1319060.82	данные отсутствуют	данные отсутствуют
3576	780254.71	1319060.82	данные отсутствуют	данные отсутствуют
3577	780252.86	1319055.5	данные отсутствуют	данные отсутствуют
3577	780252.86	1319055.5	данные отсутствуют	данные отсутствуют
3578	780251.7	1319045.87	данные отсутствуют	данные отсутствуют
3578	780251.7	1319045.87	данные отсутствуют	данные отсутствуют
3579	780255.73	1319036.05	данные отсутствуют	данные отсутствуют
3579	780255.73	1319036.05	данные отсутствуют	данные отсутствуют
3580	780260.92	1319032.22	данные отсутствуют	данные отсутствуют
3580	780260.92	1319032.22	данные отсутствуют	данные отсутствуют
3581	780290.48	1319032.5	данные отсутствуют	данные отсутствуют
3581	780290.48	1319032.5	данные отсутствуют	данные отсутствуют

Государственный регистратор		ФГИС ЕГРН
полное наименование должности	подпись	инициалы, фамилия

М.П.

<b>Земельный участок</b>			
(вид объекта недвижимости)			
Лист № ____ Раздела <b>4.2</b>	Всего листов раздела <b>4.2</b> : ____	Всего разделов: ____	Всего листов выписки: ____
<b>30.09.2021 № 99/2021/420869168</b>			
Кадастровый номер:		<b>02:17:000000:70 (единое землепользование)</b>	

Номер точки	Координаты, м		Описание закрепления на местности	Средняя квадратическая погрешность определения координат характерных точек границы части земельного участка, м
	X	Y		
1	2	3	4	5
3582	780318.37	1319035.51	данные отсутствуют	данные отсутствуют
3582	780318.37	1319035.51	данные отсутствуют	данные отсутствуют
3583	780351.1	1319023.65	данные отсутствуют	данные отсутствуют
3583	780351.1	1319023.65	данные отсутствуют	данные отсутствуют
3584	780359.27	1319018.5	данные отсутствуют	данные отсутствуют
3584	780359.27	1319018.5	данные отсутствуют	данные отсутствуют
3585	780381.97	1319001.38	данные отсутствуют	данные отсутствуют
3585	780381.97	1319001.38	данные отсутствуют	данные отсутствуют
3586	780385.45	1318989.64	данные отсутствуют	данные отсутствуют
3586	780385.45	1318989.64	данные отсутствуют	данные отсутствуют
3587	780382.41	1318970.93	данные отсутствуют	данные отсутствуют
3587	780382.41	1318970.93	данные отсутствуют	данные отсутствуют
3588	780372.4	1318958.47	данные отсутствуют	данные отсутствуют
3588	780372.4	1318958.47	данные отсутствуют	данные отсутствуют
3589	780342.54	1318945.71	данные отсутствуют	данные отсутствуют
3589	780342.54	1318945.71	данные отсутствуют	данные отсутствуют
3590	780305.87	1318935.83	данные отсутствуют	данные отсутствуют
Государственный регистратор				ФГИС ЕГРН
полное наименование должности			подпись	инициалы, фамилия

М.П.

Раздел 4.2

Выписка из Единого государственного реестра недвижимости об объекте недвижимости  
Сведения о частях земельного участка

<b>Земельный участок</b>			
(вид объекта недвижимости)			
Лист № ____ Раздела <b>4.2</b>	Всего листов раздела <b>4.2</b> : ____	Всего разделов: ____	Всего листов выписки: ____
<b>30.09.2021 № 99/2021/420869168</b>			
Кадастровый номер:		<b>02:17:000000:70 (единое землепользование)</b>	

Номер точки	Координаты, м		Описание закрепления на местности	Средняя квадратическая погрешность определения координат характерных точек границы части земельного участка, м
	X	Y		
1	2	3	4	5
3590	780305.87	1318935.83	данные отсутствуют	данные отсутствуют
3591	780303.81	1318935.34	данные отсутствуют	данные отсутствуют
3591	780303.81	1318935.34	данные отсутствуют	данные отсутствуют
3592	780282.16	1318928.78	данные отсутствуют	данные отсутствуют
3592	780282.16	1318928.78	данные отсутствуют	данные отсутствуют
3593	780278.57	1318927.34	данные отсутствуют	данные отсутствуют
3593	780278.57	1318927.34	данные отсутствуют	данные отсутствуют
3594	780265.77	1318927.17	данные отсутствуют	данные отсутствуют
3594	780265.77	1318927.17	данные отсутствуют	данные отсутствуют
3595	780253.11	1318930.85	данные отсутствуют	данные отсутствуют
3595	780253.11	1318930.85	данные отсутствуют	данные отсутствуют
3596	780230.43	1318934.68	данные отсутствуют	данные отсутствуют
3596	780230.43	1318934.68	данные отсутствуют	данные отсутствуют
3597	780224.96	1318934.87	данные отсутствуют	данные отсутствуют
3597	780224.96	1318934.87	данные отсутствуют	данные отсутствуют
3598	780208.37	1318933.16	данные отсутствуют	данные отсутствуют
3598	780208.37	1318933.16	данные отсутствуют	данные отсутствуют
Государственный регистратор				ФГИС ЕГРН
полное наименование должности			подпись	инициалы, фамилия

М.П.

<b>Земельный участок</b>			
(вид объекта недвижимости)			
Лист № ____ Раздела <b>4.2</b>	Всего листов раздела <b>4.2</b> : ____	Всего разделов: ____	Всего листов выписки: ____
<b>30.09.2021 № 99/2021/420869168</b>			
Кадастровый номер:		<b>02:17:000000:70 (единое землепользование)</b>	

Номер точки	Координаты, м		Описание закрепления на местности	Средняя квадратическая погрешность определения координат характерных точек границы части земельного участка, м
	X	Y		
1	2	3	4	5
3599	780180.89	1318929.69	данные отсутствуют	данные отсутствуют
3599	780180.89	1318929.69	данные отсутствуют	данные отсутствуют
3600	780180.19	1318929.59	данные отсутствуют	данные отсутствуют
3600	780180.19	1318929.59	данные отсутствуют	данные отсутствуют
3601	780167	1318926.82	данные отсутствуют	данные отсутствуют
3601	780167	1318926.82	данные отсутствуют	данные отсутствуют
3602	780070.14	1318921.75	данные отсутствуют	данные отсутствуют
3602	780070.14	1318921.75	данные отсутствуют	данные отсутствуют
3603	780066.98	1318919.82	данные отсутствуют	данные отсутствуют
3603	780066.98	1318919.82	данные отсутствуют	данные отсутствуют
3604	780048.39	1318910.9	данные отсутствуют	данные отсутствуют
3604	780048.39	1318910.9	данные отсутствуют	данные отсутствуют
3605	780020.5	1318904.49	данные отсутствуют	данные отсутствуют
3605	780020.5	1318904.49	данные отсутствуют	данные отсутствуют
3606	780016.17	1318905.29	данные отсутствуют	данные отсутствуют
3606	780016.17	1318905.29	данные отсутствуют	данные отсутствуют
3607	779928.63	1318840.52	данные отсутствуют	данные отсутствуют
Государственный регистратор				ФГИС ЕГРН
полное наименование должности			подпись	инициалы, фамилия

М.П.

Раздел 4.2

Выписка из Единого государственного реестра недвижимости об объекте недвижимости  
Сведения о частях земельного участка

<b>Земельный участок</b>			
(вид объекта недвижимости)			
Лист № ____ Раздела <b>4.2</b>	Всего листов раздела <b>4.2</b> : ____	Всего разделов: ____	Всего листов выписки: ____
<b>30.09.2021 № 99/2021/420869168</b>			
Кадастровый номер:		<b>02:17:000000:70 (единое землепользование)</b>	

Номер точки	Координаты, м		Описание закрепления на местности	Средняя квадратическая погрешность определения координат характерных точек границы части земельного участка, м
	X	Y		
1	2	3	4	5
3607	779928.63	1318840.52	данные отсутствуют	данные отсутствуют
3608	779937.58	1318839.98	данные отсутствуют	данные отсутствуют
3608	779937.58	1318839.98	данные отсутствуют	данные отсутствуют
3609	779957.57	1318840.02	данные отсутствуют	данные отсутствуют
3609	779957.57	1318840.02	данные отсутствуют	данные отсутствуют
3610	779965.3	1318836.56	данные отсутствуют	данные отсутствуют
3610	779965.3	1318836.56	данные отсутствуют	данные отсутствуют
3611	779978.63	1318827.36	данные отсутствуют	данные отсутствуют
3611	779978.63	1318827.36	данные отсутствуют	данные отсутствуют
3612	779985.17	1318819.7	данные отсутствуют	данные отсутствуют
3612	779985.17	1318819.7	данные отсутствуют	данные отсутствуют
3613	779994.1	1318800.43	данные отсутствуют	данные отсутствуют
3613	779994.1	1318800.43	данные отсутствуют	данные отсутствуют
3614	779997.92	1318779.73	данные отсутствуют	данные отсутствуют
3614	779997.92	1318779.73	данные отсутствуют	данные отсутствуют
3615	779997.11	1318765.1	данные отсутствуют	данные отсутствуют
3615	779997.11	1318765.1	данные отсутствуют	данные отсутствуют
Государственный регистратор				ФГИС ЕГРН
полное наименование должности			подпись	инициалы, фамилия

М.П.

<b>Земельный участок</b>			
(вид объекта недвижимости)			
Лист № ____ Раздела <b>4.2</b>	Всего листов раздела <b>4.2</b> : ____	Всего разделов: ____	Всего листов выписки: ____
<b>30.09.2021 № 99/2021/420869168</b>			
Кадастровый номер:		<b>02:17:000000:70 (единое землепользование)</b>	

Номер точки	Координаты, м		Описание закрепления на местности	Средняя квадратическая погрешность определения координат характерных точек границы части земельного участка, м
	X	Y		
1	2	3	4	5
3616	779994.01	1318757.57	данные отсутствуют	данные отсутствуют
3616	779994.01	1318757.57	данные отсутствуют	данные отсутствуют
3617	779990.54	1318743.87	данные отсутствуют	данные отсутствуют
3617	779990.54	1318743.87	данные отсутствуют	данные отсутствуют
3618	779989.58	1318739.62	данные отсутствуют	данные отсутствуют
3618	779989.58	1318739.62	данные отсутствуют	данные отсутствуют
3619	779981.84	1318728.34	данные отсутствуют	данные отсутствуют
3619	779981.84	1318728.34	данные отсутствуют	данные отсутствуют
3620	779963.39	1318711.77	данные отсутствуют	данные отсутствуют
3620	779963.39	1318711.77	данные отсутствуют	данные отсутствуют
3621	779952.34	1318700.69	данные отсутствуют	данные отсутствуют
3621	779952.34	1318700.69	данные отсутствуют	данные отсутствуют
3622	779943.71	1318690.52	данные отсутствуют	данные отсутствуют
3622	779943.71	1318690.52	данные отсутствуют	данные отсутствуют
3623	779941.41	1318688.71	данные отсутствуют	данные отсутствуют
3623	779941.41	1318688.71	данные отсутствуют	данные отсутствуют
3624	779926.33	1318675.88	данные отсутствуют	данные отсутствуют
Государственный регистратор				ФГИС ЕГРН
полное наименование должности			подпись	инициалы, фамилия

М.П.

Раздел 4.2

Выписка из Единого государственного реестра недвижимости об объекте недвижимости  
Сведения о частях земельного участка

<b>Земельный участок</b>			
(вид объекта недвижимости)			
Лист № ____ Раздела <b>4.2</b>	Всего листов раздела <b>4.2</b> : ____	Всего разделов: ____	Всего листов выписки: ____
<b>30.09.2021 № 99/2021/420869168</b>			
Кадастровый номер:		<b>02:17:000000:70 (единое землепользование)</b>	

Номер точки	Координаты, м		Описание закрепления на местности	Средняя квадратическая погрешность определения координат характерных точек границы части земельного участка, м
	X	Y		
1	2	3	4	5
3624	779926.33	1318675.88	данные отсутствуют	данные отсутствуют
3625	779918.39	1318668.19	данные отсутствуют	данные отсутствуют
3625	779918.39	1318668.19	данные отсутствуют	данные отсутствуют
3626	779909.95	1318666.5	данные отсутствуют	данные отсутствуют
3626	779909.95	1318666.5	данные отсутствуют	данные отсутствуют
3627	779888.42	1318658.08	данные отсутствуют	данные отсутствуют
3627	779888.42	1318658.08	данные отсутствуют	данные отсутствуют
3628	779873.56	1318654.22	данные отсутствуют	данные отсутствуют
3628	779873.56	1318654.22	данные отсутствуют	данные отсутствуют
3629	779848.71	1318655.66	данные отсутствуют	данные отсутствуют
3629	779848.71	1318655.66	данные отсутствуют	данные отсутствуют
3630	779836.76	1318655.84	данные отсутствуют	данные отсутствуют
3630	779836.76	1318655.84	данные отсутствуют	данные отсутствуют
3631	779836	1318656.11	данные отсутствуют	данные отсутствуют
3631	779836	1318656.11	данные отсутствуют	данные отсутствуют
3632	779401.21	1318850	данные отсутствуют	данные отсутствуют
3632	779401.21	1318850	данные отсутствуют	данные отсутствуют
Государственный регистратор				ФГИС ЕГРН
полное наименование должности			подпись	инициалы, фамилия

М.П.

<b>Земельный участок</b>			
(вид объекта недвижимости)			
Лист № ____ Раздела <b>4.2</b>	Всего листов раздела <b>4.2</b> : ____	Всего разделов: ____	Всего листов выписки: ____
<b>30.09.2021 № 99/2021/420869168</b>			
Кадастровый номер:		<b>02:17:000000:70 (единое землепользование)</b>	

Номер точки	Координаты, м		Описание закрепления на местности	Средняя квадратическая погрешность определения координат характерных точек границы части земельного участка, м
	X	Y		
1	2	3	4	5
3633	779283.69	1319101.73	данные отсутствуют	данные отсутствуют
3633	779283.69	1319101.73	данные отсутствуют	данные отсутствуют
3634	779277.65	1319098.93	данные отсутствуют	данные отсутствуют
3634	779277.65	1319098.93	данные отсутствуют	данные отсутствуют
3635	779268.02	1319088.81	данные отсутствуют	данные отсутствуют
3635	779268.02	1319088.81	данные отсутствуют	данные отсутствуют
3636	779264.62	1319086.47	данные отсутствуют	данные отсутствуют
3636	779264.62	1319086.47	данные отсутствуют	данные отсутствуют
3637	779245.17	1319077.5	данные отсутствуют	данные отсутствуют
3637	779245.17	1319077.5	данные отсутствуют	данные отсутствуют
3638	779240.69	1319076.4	данные отсутствуют	данные отсутствуют
3638	779240.69	1319076.4	данные отсутствуют	данные отсутствуют
3639	779227.9	1319078.27	данные отсутствуют	данные отсутствуют
3639	779227.9	1319078.27	данные отсутствуют	данные отсутствуют
3640	779219.72	1319083.29	данные отсутствуют	данные отсутствуют
3640	779219.72	1319083.29	данные отсутствуют	данные отсутствуют
3641	779169.92	1319118.1	данные отсутствуют	данные отсутствуют

Государственный регистратор		ФГИС ЕГРН
полное наименование должности	подпись	инициалы, фамилия

М.П.

<b>Земельный участок</b>			
(вид объекта недвижимости)			
Лист № ____ Раздела <b>4.2</b>	Всего листов раздела <b>4.2</b> : ____	Всего разделов: ____	Всего листов выписки: ____
<b>30.09.2021 № 99/2021/420869168</b>			
Кадастровый номер:		<b>02:17:000000:70 (единое землепользование)</b>	

Номер точки	Координаты, м		Описание закрепления на местности	Средняя квадратическая погрешность определения координат характерных точек границы части земельного участка, м
	X	Y		
1	2	3	4	5
3641	779169.92	1319118.1	данные отсутствуют	данные отсутствуют
3642	779172.03	1319127.58	данные отсутствуют	данные отсутствуют
3642	779172.03	1319127.58	данные отсутствуют	данные отсутствуют
3643	779173.16	1319129.33	данные отсутствуют	данные отсутствуют
3643	779173.16	1319129.33	данные отсутствуют	данные отсутствуют
3644	779182.85	1319136.01	данные отсутствуют	данные отсутствуют
3644	779182.85	1319136.01	данные отсутствуют	данные отсутствуют
3645	779186.72	1319136.3	данные отсутствуют	данные отсутствуют
3645	779186.72	1319136.3	данные отсутствуют	данные отсутствуют
3646	779216.2	1319166.08	данные отсутствуют	данные отсутствуют
3646	779216.2	1319166.08	данные отсутствуют	данные отсутствуют
3647	779216.47	1319166.48	данные отсутствуют	данные отсутствуют
3647	779216.47	1319166.48	данные отсутствуют	данные отсутствуют
3648	779221.11	1319174.67	данные отсутствуют	данные отсутствуют
3648	779221.11	1319174.67	данные отсутствуют	данные отсутствуют
3649	779223.37	1319185.23	данные отсутствуют	данные отсутствуют
3649	779223.37	1319185.23	данные отсутствуют	данные отсутствуют

Государственный регистратор		ФГИС ЕГРН
полное наименование должности	подпись	инициалы, фамилия

М.П.

<b>Земельный участок</b>			
(вид объекта недвижимости)			
Лист № ____ Раздела <b>4.2</b>	Всего листов раздела <b>4.2</b> : ____	Всего разделов: ____	Всего листов выписки: ____
<b>30.09.2021 № 99/2021/420869168</b>			
Кадастровый номер:		<b>02:17:000000:70 (единое землепользование)</b>	

Номер точки	Координаты, м		Описание закрепления на местности	Средняя квадратическая погрешность определения координат характерных точек границы части земельного участка, м
	X	Y		
1	2	3	4	5
3650	779227.92	1319193.12	данные отсутствуют	данные отсутствуют
3650	779227.92	1319193.12	данные отсутствуют	данные отсутствуют
3651	779229.91	1319194.01	данные отсутствуют	данные отсутствуют
3651	779229.91	1319194.01	данные отсутствуют	данные отсутствуют
3652	779237.48	1319193.98	данные отсутствуют	данные отсутствуют
3652	779237.48	1319193.98	данные отсутствуют	данные отсутствуют
3653	779242.78	1319191.33	данные отсутствуют	данные отсутствуют
3653	779242.78	1319191.33	данные отсутствуют	данные отсутствуют
3654	779243	1319191.31	данные отсутствуют	данные отсутствуют
3654	779243	1319191.31	данные отсутствуют	данные отсутствуют
3655	778896.58	1319635.07	данные отсутствуют	данные отсутствуют
3655	778896.58	1319635.07	данные отсутствуют	данные отсутствуют
3656	778866.6	1319637.45	данные отсутствуют	данные отсутствуют
3656	778866.6	1319637.45	данные отсутствуют	данные отсутствуют
3657	778848.51	1319640.08	данные отсутствуют	данные отсутствуют
3657	778848.51	1319640.08	данные отсутствуют	данные отсутствуют
3658	778831.55	1319643.57	данные отсутствуют	данные отсутствуют
Государственный регистратор				ФГИС ЕГРН
полное наименование должности			подпись	инициалы, фамилия

М.П.

<b>Земельный участок</b>			
(вид объекта недвижимости)			
Лист № ____ Раздела <b>4.2</b>	Всего листов раздела <b>4.2</b> : ____	Всего разделов: ____	Всего листов выписки: ____
<b>30.09.2021 № 99/2021/420869168</b>			
Кадастровый номер:		<b>02:17:000000:70 (единое землепользование)</b>	

Номер точки	Координаты, м		Описание закрепления на местности	Средняя квадратическая погрешность определения координат характерных точек границы части земельного участка, м
	X	Y		
1	2	3	4	5
3658	778831.55	1319643.57	данные отсутствуют	данные отсутствуют
3659	778824.88	1319648.79	данные отсутствуют	данные отсутствуют
3659	778824.88	1319648.79	данные отсутствуют	данные отсутствуют
3660	778823.79	1319650.56	данные отсутствуют	данные отсутствуют
3660	778823.79	1319650.56	данные отсутствуют	данные отсутствуют
3661	778823.5	1319652.02	данные отсутствуют	данные отсутствуют
3661	778823.5	1319652.02	данные отсутствуют	данные отсутствуют
3662	778723.29	1319826.07	данные отсутствуют	данные отсутствуют
3662	778723.29	1319826.07	данные отсутствуют	данные отсутствуют
3663	778720.08	1319824.44	данные отсутствуют	данные отсутствуют
3663	778720.08	1319824.44	данные отсутствуют	данные отсутствуют
3664	778718.03	1319825.2	данные отсутствуют	данные отсутствуют
3664	778718.03	1319825.2	данные отсутствуют	данные отсутствуют
3665	778717.92	1319825.3	данные отсутствуют	данные отсутствуют
3665	778717.92	1319825.3	данные отсутствуют	данные отсутствуют
3666	778685.06	1319865.32	данные отсутствуют	данные отсутствуют
3666	778685.06	1319865.32	данные отсутствуют	данные отсутствуют
Государственный регистратор				ФГИС ЕГРН
полное наименование должности			подпись	инициалы, фамилия

М.П.



<b>Земельный участок</b>			
(вид объекта недвижимости)			
Лист № ____ Раздела <b>4.2</b>	Всего листов раздела <b>4.2</b> : ____	Всего разделов: ____	Всего листов выписки: ____
<b>30.09.2021 № 99/2021/420869168</b>			
Кадастровый номер:		<b>02:17:000000:70 (единое землепользование)</b>	

Номер точки	Координаты, м		Описание закрепления на местности	Средняя квадратическая погрешность определения координат характерных точек границы части земельного участка, м
	X	Y		
1	2	3	4	5
3667	778675.73	1319850.56	данные отсутствуют	данные отсутствуют
3667	778675.73	1319850.56	данные отсутствуют	данные отсутствуют
3668	778665.28	1319837.46	данные отсутствуют	данные отсутствуют
3668	778665.28	1319837.46	данные отсутствуют	данные отсутствуют
3669	778653.07	1319832.61	данные отсутствуют	данные отсутствуют
3669	778653.07	1319832.61	данные отсутствуют	данные отсутствуют
3670	778639.51	1319835.59	данные отсутствуют	данные отсутствуют
3670	778639.51	1319835.59	данные отсутствуют	данные отсутствуют
3671	778631.73	1319842.26	данные отсутствуют	данные отсутствуют
3671	778631.73	1319842.26	данные отсутствуют	данные отсутствуют
3672	778598.72	1319851.61	данные отсутствуют	данные отсутствуют
3672	778598.72	1319851.61	данные отсутствуют	данные отсутствуют
3673	778596.45	1319847.27	данные отсутствуют	данные отсутствуют
3673	778596.45	1319847.27	данные отсутствуют	данные отсутствуют
3674	778594.9	1319840.56	данные отсутствуют	данные отсутствуют
3674	778594.9	1319840.56	данные отсутствуют	данные отсутствуют
3675	778595.61	1319829.48	данные отсутствуют	данные отсутствуют

Государственный регистратор		ФГИС ЕГРН
полное наименование должности	подпись	инициалы, фамилия

М.П.

<b>Земельный участок</b>			
(вид объекта недвижимости)			
Лист № ____ Раздела <b>4.2</b>	Всего листов раздела <b>4.2</b> : ____	Всего разделов: ____	Всего листов выписки: ____
<b>30.09.2021 № 99/2021/420869168</b>			
Кадастровый номер:		<b>02:17:000000:70 (единое землепользование)</b>	

Номер точки	Координаты, м		Описание закрепления на местности	Средняя квадратическая погрешность определения координат характерных точек границы части земельного участка, м
	X	Y		
1	2	3	4	5
3675	778595.61	1319829.48	данные отсутствуют	данные отсутствуют
3676	778593.38	1319822.71	данные отсутствуют	данные отсутствуют
3676	778593.38	1319822.71	данные отсутствуют	данные отсутствуют
3677	778584.26	1319811.59	данные отсутствуют	данные отсутствуют
3677	778584.26	1319811.59	данные отсутствуют	данные отсутствуют
3678	778574	1319807.61	данные отсутствуют	данные отсутствуют
3678	778574	1319807.61	данные отсутствуют	данные отсутствуют
3679	778564.55	1319802.7	данные отсутствуют	данные отсутствуют
3679	778564.55	1319802.7	данные отсутствуют	данные отсутствуют
3680	778549.77	1319801.56	данные отсутствуют	данные отсутствуют
3680	778549.77	1319801.56	данные отсутствуют	данные отсутствуют
3681	778539.92	1319798.75	данные отсутствуют	данные отсутствуют
3681	778539.92	1319798.75	данные отсутствуют	данные отсутствуют
3682	778537.86	1319798.9	данные отсутствуют	данные отсутствуют
3682	778537.86	1319798.9	данные отсутствуют	данные отсутствуют
3683	778526.97	1319803.88	данные отсутствуют	данные отсутствуют
3683	778526.97	1319803.88	данные отсутствуют	данные отсутствуют

Государственный регистратор		ФГИС ЕГРН
полное наименование должности	подпись	инициалы, фамилия

М.П.

<b>Земельный участок</b>			
(вид объекта недвижимости)			
Лист № ____ Раздела <b>4.2</b>	Всего листов раздела <b>4.2</b> : ____	Всего разделов: ____	Всего листов выписки: ____
<b>30.09.2021 № 99/2021/420869168</b>			
Кадастровый номер:		<b>02:17:000000:70 (единое землепользование)</b>	

Номер точки	Координаты, м		Описание закрепления на местности	Средняя квадратическая погрешность определения координат характерных точек границы части земельного участка, м
	X	Y		
1	2	3	4	5
3684	778488.81	1319823.67	данные отсутствуют	данные отсутствуют
3684	778488.81	1319823.67	данные отсутствуют	данные отсутствуют
3685	778488.33	1319823.5	данные отсутствуют	данные отсутствуют
3685	778488.33	1319823.5	данные отсутствуют	данные отсутствуют
3686	778467.34	1319814	данные отсутствуют	данные отсутствуют
3686	778467.34	1319814	данные отсутствуют	данные отсутствуют
3687	778448.57	1319813.39	данные отсутствуют	данные отсутствуют
3687	778448.57	1319813.39	данные отсутствуют	данные отсутствуют
3688	778445.91	1319814.63	данные отсутствуют	данные отсутствуют
3688	778445.91	1319814.63	данные отсутствуют	данные отсутствуют
3689	778324.57	1319911.12	данные отсутствуют	данные отсутствуют
3689	778324.57	1319911.12	данные отсутствуют	данные отсутствуют
3690	778321.07	1319912.57	данные отсутствуют	данные отсутствуют
3690	778321.07	1319912.57	данные отсутствуют	данные отсутствуют
3691	778303.75	1319912.29	данные отсутствуют	данные отсутствуют
3691	778303.75	1319912.29	данные отсутствуют	данные отсутствуют
3692	778282.88	1319911.46	данные отсутствуют	данные отсутствуют
Государственный регистратор				ФГИС ЕГРН
полное наименование должности			подпись	инициалы, фамилия

М.П.

Раздел 4.2

Выписка из Единого государственного реестра недвижимости об объекте недвижимости  
Сведения о частях земельного участка

<b>Земельный участок</b>			
(вид объекта недвижимости)			
Лист № ____ Раздела <b>4.2</b>	Всего листов раздела <b>4.2</b> : ____	Всего разделов: ____	Всего листов выписки: ____
<b>30.09.2021 № 99/2021/420869168</b>			
Кадастровый номер:		<b>02:17:000000:70 (единое землепользование)</b>	

Номер точки	Координаты, м		Описание закрепления на местности	Средняя квадратическая погрешность определения координат характерных точек границы части земельного участка, м
	X	Y		
1	2	3	4	5
3692	778282.88	1319911.46	данные отсутствуют	данные отсутствуют
3693	778269.74	1319913.69	данные отсутствуют	данные отсутствуют
3693	778269.74	1319913.69	данные отсутствуют	данные отсутствуют
3694	778216.37	1319943.82	данные отсутствуют	данные отсутствуют
3694	778216.37	1319943.82	данные отсутствуют	данные отсутствуют
3695	778215.01	1319944.61	данные отсутствуют	данные отсутствуют
3695	778215.01	1319944.61	данные отсутствуют	данные отсутствуют
3696	778206.51	1319951.98	данные отсутствуют	данные отсутствуют
3696	778206.51	1319951.98	данные отсутствуют	данные отсутствуют
3697	778201.28	1319958.52	данные отсутствуют	данные отсутствуют
3697	778201.28	1319958.52	данные отсутствуют	данные отсутствуют
3698	778193.5	1319964.88	данные отсутствуют	данные отсутствуют
3698	778193.5	1319964.88	данные отсутствуют	данные отсутствуют
3699	778188.14	1319967.28	данные отсутствуют	данные отсутствуют
3699	778188.14	1319967.28	данные отсутствуют	данные отсутствуют
3700	778180.73	1319966.12	данные отсутствуют	данные отсутствуют
3700	778180.73	1319966.12	данные отсутствуют	данные отсутствуют
Государственный регистратор				ФГИС ЕГРН
полное наименование должности			подпись	инициалы, фамилия

М.П.

<b>Земельный участок</b>			
(вид объекта недвижимости)			
Лист № ____ Раздела <b>4.2</b>	Всего листов раздела <b>4.2</b> : ____	Всего разделов: ____	Всего листов выписки: ____
<b>30.09.2021 № 99/2021/420869168</b>			
Кадастровый номер:		<b>02:17:000000:70 (единое землепользование)</b>	

Номер точки	Координаты, м		Описание закрепления на местности	Средняя квадратическая погрешность определения координат характерных точек границы части земельного участка, м
	X	Y		
1	2	3	4	5
3701	778174.14	1319959.27	данные отсутствуют	данные отсутствуют
3701	778174.14	1319959.27	данные отсутствуют	данные отсутствуют
3702	778166.34	1319946.56	данные отсутствуют	данные отсутствуют
3702	778166.34	1319946.56	данные отсутствуют	данные отсутствуют
3703	778154.85	1319937.71	данные отсутствуют	данные отсутствуют
3703	778154.85	1319937.71	данные отсутствуют	данные отсутствуют
3704	778141.65	1319932.89	данные отсутствуют	данные отсутствуют
3704	778141.65	1319932.89	данные отсутствуют	данные отсутствуют
3705	778129.2	1319933.95	данные отсутствуют	данные отсутствуют
3705	778129.2	1319933.95	данные отсутствуют	данные отсутствуют
3706	778118.74	1319938.02	данные отсутствуют	данные отсутствуют
3706	778118.74	1319938.02	данные отсутствуют	данные отсутствуют
3707	778105.19	1319947.17	данные отсутствуют	данные отсутствуют
3707	778105.19	1319947.17	данные отсутствуют	данные отсутствуют
3708	778097.95	1319953.04	данные отсутствуют	данные отсутствуют
3708	778097.95	1319953.04	данные отсутствуют	данные отсутствуют
3709	778052.4	1319973.64	данные отсутствуют	данные отсутствуют

Государственный регистратор		ФГИС ЕГРН
полное наименование должности	подпись	инициалы, фамилия

М.П.

<b>Земельный участок</b>			
(вид объекта недвижимости)			
Лист № ____ Раздела <b>4.2</b>	Всего листов раздела <b>4.2</b> : ____	Всего разделов: ____	Всего листов выписки: ____
<b>30.09.2021 № 99/2021/420869168</b>			
Кадастровый номер:		<b>02:17:000000:70 (единое землепользование)</b>	

Номер точки	Координаты, м		Описание закрепления на местности	Средняя квадратическая погрешность определения координат характерных точек границы части земельного участка, м
	X	Y		
1	2	3	4	5
3709	778052.4	1319973.64	данные отсутствуют	данные отсутствуют
3710	778039.87	1319971.47	данные отсутствуют	данные отсутствуют
3710	778039.87	1319971.47	данные отсутствуют	данные отсутствуют
3711	778033.56	1319969.97	данные отсутствуют	данные отсутствуют
3711	778033.56	1319969.97	данные отсутствуют	данные отсутствуют
3712	778015.91	1319964.66	данные отсутствуют	данные отсутствуют
3712	778015.91	1319964.66	данные отсутствуют	данные отсутствуют
3713	778004.51	1319959.7	данные отсутствуют	данные отсутствуют
3713	778004.51	1319959.7	данные отсутствуют	данные отсутствуют
3714	777992.88	1319955.82	данные отсутствуют	данные отсутствуют
3714	777992.88	1319955.82	данные отсутствуют	данные отсутствуют
3715	777980.24	1319945.52	данные отсутствуют	данные отсутствуют
3715	777980.24	1319945.52	данные отсутствуют	данные отсутствуют
3716	777967.17	1319940.99	данные отсутствуют	данные отсутствуют
3716	777967.17	1319940.99	данные отсутствуют	данные отсутствуют
3717	777954.59	1319941.93	данные отсутствуют	данные отсутствуют
3717	777954.59	1319941.93	данные отсутствуют	данные отсутствуют

Государственный регистратор		ФГИС ЕГРН
полное наименование должности	подпись	инициалы, фамилия

М.П.

<b>Земельный участок</b>			
(вид объекта недвижимости)			
Лист № ____ Раздела <b>4.2</b>	Всего листов раздела <b>4.2</b> : ____	Всего разделов: ____	Всего листов выписки: ____
<b>30.09.2021 № 99/2021/420869168</b>			
Кадастровый номер:		<b>02:17:000000:70 (единое землепользование)</b>	

Номер точки	Координаты, м		Описание закрепления на местности	Средняя квадратическая погрешность определения координат характерных точек границы части земельного участка, м
	X	Y		
1	2	3	4	5
3718	777939.79	1319949.9	данные отсутствуют	данные отсутствуют
3718	777939.79	1319949.9	данные отсутствуют	данные отсутствуют
3719	777937.53	1319950.58	данные отсутствуют	данные отсутствуют
3719	777937.53	1319950.58	данные отсутствуют	данные отсутствуют
3720	777926.35	1319952.53	данные отсутствуют	данные отсутствуют
3720	777926.35	1319952.53	данные отсутствуют	данные отсутствуют
3721	777909.7	1319949.29	данные отсутствуют	данные отсутствуют
3721	777909.7	1319949.29	данные отсутствуют	данные отсутствуют
3722	777888.74	1319933.83	данные отсутствуют	данные отсутствуют
3722	777888.74	1319933.83	данные отсутствуют	данные отсутствуют
3723	777872.44	1319924.96	данные отсутствуют	данные отсутствуют
3723	777872.44	1319924.96	данные отсутствуют	данные отсутствуют
3724	777862.14	1319920.96	данные отсутствуют	данные отсутствуют
3724	777862.14	1319920.96	данные отсутствуют	данные отсутствуют
3725	777849.11	1319914.3	данные отсутствуют	данные отсутствуют
3725	777849.11	1319914.3	данные отсутствуют	данные отсутствуют
3726	777828.67	1319904.96	данные отсутствуют	данные отсутствуют
Государственный регистратор				ФГИС ЕГРН
полное наименование должности			подпись	инициалы, фамилия

М.П.

Раздел 4.2

Выписка из Единого государственного реестра недвижимости об объекте недвижимости  
Сведения о частях земельного участка

<b>Земельный участок</b>			
(вид объекта недвижимости)			
Лист № ____ Раздела <b>4.2</b>	Всего листов раздела <b>4.2</b> : ____	Всего разделов: ____	Всего листов выписки: ____
<b>30.09.2021 № 99/2021/420869168</b>			
Кадастровый номер:		<b>02:17:000000:70 (единое землепользование)</b>	

Номер точки	Координаты, м		Описание закрепления на местности	Средняя квадратическая погрешность определения координат характерных точек границы части земельного участка, м
	X	Y		
1	2	3	4	5
3726	777828.67	1319904.96	данные отсутствуют	данные отсутствуют
3727	777808.49	1319897	данные отсутствуют	данные отсутствуют
3727	777808.49	1319897	данные отсутствуют	данные отсутствуют
3728	777793.97	1319885.86	данные отсутствуют	данные отсутствуют
3728	777793.97	1319885.86	данные отсутствуют	данные отсутствуют
3729	777780.17	1319880.1	данные отсутствуют	данные отсутствуют
3729	777780.17	1319880.1	данные отсутствуют	данные отсутствуют
3730	777768.19	1319879.53	данные отсутствуют	данные отсутствуют
3730	777768.19	1319879.53	данные отсутствуют	данные отсутствуют
3731	777756.66	1319880.42	данные отсутствуют	данные отсутствуют
3731	777756.66	1319880.42	данные отсутствуют	данные отсутствуют
3732	777739.7	1319883.01	данные отсутствуют	данные отсутствуют
3732	777739.7	1319883.01	данные отсутствуют	данные отсутствуют
3733	777722.89	1319883.84	данные отсутствуют	данные отсутствуют
3733	777722.89	1319883.84	данные отсутствуют	данные отсутствуют
3734	777704.58	1319875.52	данные отсутствуют	данные отсутствуют
3734	777704.58	1319875.52	данные отсутствуют	данные отсутствуют
Государственный регистратор				ФГИС ЕГРН
полное наименование должности			подпись	инициалы, фамилия

М.П.

<b>Земельный участок</b>			
(вид объекта недвижимости)			
Лист № ____ Раздела <b>4.2</b>	Всего листов раздела <b>4.2</b> : ____	Всего разделов: ____	Всего листов выписки: ____
<b>30.09.2021 № 99/2021/420869168</b>			
Кадастровый номер:		<b>02:17:000000:70 (единое землепользование)</b>	

Номер точки	Координаты, м		Описание закрепления на местности	Средняя квадратическая погрешность определения координат характерных точек границы части земельного участка, м
	X	Y		
1	2	3	4	5
3735	777679.74	1319860.53	данные отсутствуют	данные отсутствуют
3735	777679.74	1319860.53	данные отсутствуют	данные отсутствуют
3736	777660.33	1319854.6	данные отсутствуют	данные отсутствуют
3736	777660.33	1319854.6	данные отсутствуют	данные отсутствуют
3737	777648.36	1319855.59	данные отсутствуют	данные отсутствуют
3737	777648.36	1319855.59	данные отсутствуют	данные отсутствуют
3738	777639.68	1319858.3	данные отсутствуют	данные отсутствуют
3738	777639.68	1319858.3	данные отсутствуют	данные отсутствуют
3739	777638.11	1319859.82	данные отсутствуют	данные отсутствуют
3739	777638.11	1319859.82	данные отсутствуют	данные отсутствуют
3740	777633.2	1319871.22	данные отсутствуют	данные отсутствуют
3740	777633.2	1319871.22	данные отсутствуют	данные отсутствуют
3741	777633.62	1319881.16	данные отсутствуют	данные отсутствуют
3741	777633.62	1319881.16	данные отсутствуют	данные отсутствуют
3742	777635.21	1319883.82	данные отсутствуют	данные отсутствуют
3742	777635.21	1319883.82	данные отсутствуют	данные отсутствуют
3743	777652.51	1319951.42	данные отсутствуют	данные отсутствуют

Государственный регистратор		ФГИС ЕГРН
полное наименование должности	подпись	инициалы, фамилия

М.П.

<b>Земельный участок</b>			
(вид объекта недвижимости)			
Лист № ____ Раздела <b>4.2</b>	Всего листов раздела <b>4.2</b> : ____	Всего разделов: ____	Всего листов выписки: ____
<b>30.09.2021 № 99/2021/420869168</b>			
Кадастровый номер:		<b>02:17:000000:70 (единое землепользование)</b>	

Номер точки	Координаты, м		Описание закрепления на местности	Средняя квадратическая погрешность определения координат характерных точек границы части земельного участка, м
	X	Y		
1	2	3	4	5
3743	777652.51	1319951.42	данные отсутствуют	данные отсутствуют
3744	777652.19	1319958.64	данные отсутствуют	данные отсутствуют
3744	777652.19	1319958.64	данные отсутствуют	данные отсутствуют
3745	777644.63	1319978.81	данные отсутствуют	данные отсутствуют
3745	777644.63	1319978.81	данные отсутствуют	данные отсутствуют
3746	777640.87	1319981.89	данные отсутствуют	данные отсутствуют
3746	777640.87	1319981.89	данные отсутствуют	данные отсутствуют
3747	777640.72	1319981.94	данные отсутствуют	данные отсутствуют
3747	777640.72	1319981.94	данные отсутствуют	данные отсутствуют
3748	777626.45	1319982.83	данные отсутствуют	данные отсутствуют
3748	777626.45	1319982.83	данные отсутствуют	данные отсутствуют
3749	777616.66	1319980.32	данные отсутствуют	данные отсутствуют
3749	777616.66	1319980.32	данные отсутствуют	данные отсутствуют
3750	777601.43	1319977.98	данные отсутствуют	данные отсутствуют
3750	777601.43	1319977.98	данные отсутствуют	данные отсутствуют
3751	777592.52	1319975.12	данные отсутствуют	данные отсутствуют
3751	777592.52	1319975.12	данные отсутствуют	данные отсутствуют

Государственный регистратор		ФГИС ЕГРН
полное наименование должности	подпись	инициалы, фамилия

М.П.

<b>Земельный участок</b>			
(вид объекта недвижимости)			
Лист № ____ Раздела <b>4.2</b>	Всего листов раздела <b>4.2</b> : ____	Всего разделов: ____	Всего листов выписки: ____
<b>30.09.2021 № 99/2021/420869168</b>			
Кадастровый номер:		<b>02:17:000000:70 (единое землепользование)</b>	

Номер точки	Координаты, м		Описание закрепления на местности	Средняя квадратическая погрешность определения координат характерных точек границы части земельного участка, м
	X	Y		
1	2	3	4	5
3752	777588.68	1319972.66	данные отсутствуют	данные отсутствуют
3752	777588.68	1319972.66	данные отсутствуют	данные отсутствуют
3753	777586.51	1319972.41	данные отсутствуют	данные отсутствуют
3753	777586.51	1319972.41	данные отсутствуют	данные отсутствуют
3754	777576.13	1319975.21	данные отсутствуют	данные отсутствуют
3754	777576.13	1319975.21	данные отсутствуют	данные отсутствуют
3755	777566.71	1319979.64	данные отсутствуют	данные отсутствуют
3755	777566.71	1319979.64	данные отсутствуют	данные отсутствуют
3756	777556.77	1319980.92	данные отсутствуют	данные отсутствуют
3756	777556.77	1319980.92	данные отсутствуют	данные отсутствуют
3757	777546.74	1319976.38	данные отсутствуют	данные отсутствуют
3757	777546.74	1319976.38	данные отсутствуют	данные отсутствуют
3758	777537.71	1319977.49	данные отсутствуют	данные отсутствуют
3758	777537.71	1319977.49	данные отсутствуют	данные отсутствуют
3759	777528.97	1319983.61	данные отсутствуют	данные отсутствуют
3759	777528.97	1319983.61	данные отсутствуют	данные отсутствуют
3760	777521.59	1319988.94	данные отсутствуют	данные отсутствуют
Государственный регистратор				ФГИС ЕГРН
полное наименование должности			подпись	инициалы, фамилия

М.П.

Раздел 4.2

Выписка из Единого государственного реестра недвижимости об объекте недвижимости  
Сведения о частях земельного участка

<b>Земельный участок</b>			
(вид объекта недвижимости)			
Лист № ____ Раздела <b>4.2</b>	Всего листов раздела <b>4.2</b> : ____	Всего разделов: ____	Всего листов выписки: ____
<b>30.09.2021 № 99/2021/420869168</b>			
Кадастровый номер:		<b>02:17:000000:70 (единое землепользование)</b>	

Номер точки	Координаты, м		Описание закрепления на местности	Средняя квадратическая погрешность определения координат характерных точек границы части земельного участка, м
	X	Y		
1	2	3	4	5
3760	777521.59	1319988.94	данные отсутствуют	данные отсутствуют
3761	777517.26	1319991.12	данные отсутствуют	данные отсутствуют
3761	777517.26	1319991.12	данные отсутствуют	данные отсутствуют
3762	777513.06	1319991.97	данные отсутствуют	данные отсутствуют
3762	777513.06	1319991.97	данные отсутствуют	данные отсутствуют
3763	777511.49	1319993.48	данные отсутствуют	данные отсутствуют
3763	777511.49	1319993.48	данные отсутствуют	данные отсутствуют
3764	777509.48	1319998.7	данные отсутствуют	данные отсутствуют
3764	777509.48	1319998.7	данные отсутствуют	данные отсутствуют
3765	777509.77	1320003.36	данные отсутствуют	данные отсутствуют
3765	777509.77	1320003.36	данные отсутствуют	данные отсутствуют
3766	777510.7	1320005.33	данные отсутствуют	данные отсутствуют
3766	777510.7	1320005.33	данные отсутствуют	данные отсутствуют
3767	777516.18	1320010.39	данные отсутствуют	данные отсутствуют
3767	777516.18	1320010.39	данные отсутствуют	данные отсутствуют
3768	777517.26	1320010.91	данные отсутствуют	данные отсутствуют
3768	777517.26	1320010.91	данные отсутствуют	данные отсутствуют
Государственный регистратор				ФГИС ЕГРН
полное наименование должности			подпись	инициалы, фамилия

М.П.

<b>Земельный участок</b>			
(вид объекта недвижимости)			
Лист № ____ Раздела <b>4.2</b>	Всего листов раздела <b>4.2</b> : ____	Всего разделов: ____	Всего листов выписки: ____
<b>30.09.2021 № 99/2021/420869168</b>			
Кадастровый номер:		<b>02:17:000000:70 (единое землепользование)</b>	

Номер точки	Координаты, м		Описание закрепления на местности	Средняя квадратическая погрешность определения координат характерных точек границы части земельного участка, м
	X	Y		
1	2	3	4	5
3769	777504.39	1320045.97	данные отсутствуют	данные отсутствуют
3769	777504.39	1320045.97	данные отсутствуют	данные отсутствуют
3770	777500.29	1320047.53	данные отсутствуют	данные отсутствуют
3770	777500.29	1320047.53	данные отсутствуют	данные отсутствуют
3771	777491.62	1320049.51	данные отсутствуют	данные отсутствуют
3771	777491.62	1320049.51	данные отсутствуют	данные отсутствуют
3772	777472.07	1320049.51	данные отсутствуют	данные отсутствуют
3772	777472.07	1320049.51	данные отсутствуют	данные отсутствуют
3773	777467.73	1320048.94	данные отсутствуют	данные отсутствуют
3773	777467.73	1320048.94	данные отсутствуют	данные отсутствуют
3774	777462.46	1320046.75	данные отсутствуют	данные отсутствуют
3774	777462.46	1320046.75	данные отсутствуют	данные отсутствуют
3775	777449.88	1320032.59	данные отсутствуют	данные отсутствуют
3775	777449.88	1320032.59	данные отсутствуют	данные отсутствуют
3776	777446.37	1320020.94	данные отсутствуют	данные отсутствуют
3776	777446.37	1320020.94	данные отсутствуют	данные отсутствуют
3777	777442.87	1320007.6	данные отсутствуют	данные отсутствуют

Государственный регистратор		ФГИС ЕГРН
полное наименование должности	подпись	инициалы, фамилия

М.П.

<b>Земельный участок</b>			
(вид объекта недвижимости)			
Лист № ____ Раздела <b>4.2</b>	Всего листов раздела <b>4.2</b> : ____	Всего разделов: ____	Всего листов выписки: ____
<b>30.09.2021 № 99/2021/420869168</b>			
Кадастровый номер:		<b>02:17:000000:70 (единое землепользование)</b>	

Номер точки	Координаты, м		Описание закрепления на местности	Средняя квадратическая погрешность определения координат характерных точек границы части земельного участка, м
	X	Y		
1	2	3	4	5
3777	777442.87	1320007.6	данные отсутствуют	данные отсутствуют
3778	777430.19	1319996.12	данные отсутствуют	данные отсутствуют
3778	777430.19	1319996.12	данные отсутствуют	данные отсутствуют
3779	777428.09	1319995.52	данные отсутствуют	данные отсутствуют
3779	777428.09	1319995.52	данные отсутствуют	данные отсутствуют
3780	777417.93	1319996.76	данные отсутствуют	данные отсутствуют
3780	777417.93	1319996.76	данные отсутствуют	данные отсутствуют
3781	777405.33	1320003.8	данные отсутствуют	данные отсутствуют
3781	777405.33	1320003.8	данные отсутствуют	данные отсутствуют
3782	777391.75	1320012.38	данные отсутствуют	данные отсутствуют
3782	777391.75	1320012.38	данные отсутствуют	данные отсутствуют
3783	777377.8	1320013.44	данные отсутствуют	данные отсутствуют
3783	777377.8	1320013.44	данные отсутствуют	данные отсутствуют
3784	777365.6	1320008.74	данные отсутствуют	данные отсутствуют
3784	777365.6	1320008.74	данные отсутствуют	данные отсутствуют
3785	777352.23	1320004.22	данные отсутствуют	данные отсутствуют
3785	777352.23	1320004.22	данные отсутствуют	данные отсутствуют

Государственный регистратор		ФГИС ЕГРН
полное наименование должности	подпись	инициалы, фамилия

М.П.

<b>Земельный участок</b>			
(вид объекта недвижимости)			
Лист № ____ Раздела <b>4.2</b>	Всего листов раздела <b>4.2</b> : ____	Всего разделов: ____	Всего листов выписки: ____
<b>30.09.2021 № 99/2021/420869168</b>			
Кадастровый номер:		<b>02:17:000000:70 (единое землепользование)</b>	

Номер точки	Координаты, м		Описание закрепления на местности	Средняя квадратическая погрешность определения координат характерных точек границы части земельного участка, м
	X	Y		
1	2	3	4	5
3786	777332.91	1320005.58	данные отсутствуют	данные отсутствуют
3786	777332.91	1320005.58	данные отсутствуют	данные отсутствуют
3787	777319.58	1320010.78	данные отсутствуют	данные отсутствуют
3787	777319.58	1320010.78	данные отсутствуют	данные отсутствуют
3788	777301.97	1320017.6	данные отсутствуют	данные отсутствуют
3788	777301.97	1320017.6	данные отсутствуют	данные отсутствуют
3789	777283.03	1320019.77	данные отсутствуют	данные отсутствуют
3789	777283.03	1320019.77	данные отсутствуют	данные отсутствуют
3790	777269.73	1320012.17	данные отсутствуют	данные отсутствуют
3790	777269.73	1320012.17	данные отсутствуют	данные отсутствуют
3791	777260.3	1320006.25	данные отсутствуют	данные отсутствуют
3791	777260.3	1320006.25	данные отсутствуют	данные отсутствуют
3792	777253.82	1319994.33	данные отсутствуют	данные отсутствуют
3792	777253.82	1319994.33	данные отсутствуют	данные отсутствуют
3793	777254.03	1319989.26	данные отсутствуют	данные отсутствуют
3793	777254.03	1319989.26	данные отсутствуют	данные отсутствуют
3794	777257.44	1319985.39	данные отсутствуют	данные отсутствуют
Государственный регистратор				ФГИС ЕГРН
полное наименование должности			подпись	инициалы, фамилия

М.П.

Раздел 4.2

Выписка из Единого государственного реестра недвижимости об объекте недвижимости  
Сведения о частях земельного участка

<b>Земельный участок</b>			
(вид объекта недвижимости)			
Лист № ____ Раздела <b>4.2</b>	Всего листов раздела <b>4.2</b> : ____	Всего разделов: ____	Всего листов выписки: ____
<b>30.09.2021 № 99/2021/420869168</b>			
Кадастровый номер:		<b>02:17:000000:70 (единое землепользование)</b>	

Номер точки	Координаты, м		Описание закрепления на местности	Средняя квадратическая погрешность определения координат характерных точек границы части земельного участка, м
	X	Y		
1	2	3	4	5
3794	777257.44	1319985.39	данные отсутствуют	данные отсутствуют
3795	777266.25	1319979.18	данные отсутствуют	данные отсутствуют
3795	777266.25	1319979.18	данные отсутствуют	данные отсутствуют
3796	777267.13	1319977.18	данные отсутствуют	данные отсутствуют
3796	777267.13	1319977.18	данные отсутствуют	данные отсутствуют
3797	777267.42	1319970.51	данные отсутствуют	данные отсутствуют
3797	777267.42	1319970.51	данные отсутствуют	данные отсутствуют
3798	777266.76	1319968.51	данные отсутствуют	данные отсутствуют
3798	777266.76	1319968.51	данные отсутствуют	данные отсутствуют
3799	777258.23	1319957.94	данные отсутствуют	данные отсутствуют
3799	777258.23	1319957.94	данные отсутствуют	данные отсутствуют
3800	777256.17	1319957.23	данные отсутствуют	данные отсутствуют
3800	777256.17	1319957.23	данные отсутствуют	данные отсутствуют
3801	777242.75	1319957.82	данные отсутствуют	данные отсутствуют
3801	777242.75	1319957.82	данные отсутствуют	данные отсутствуют
3802	777229.3	1319959.07	данные отсутствуют	данные отсутствуют
3802	777229.3	1319959.07	данные отсутствуют	данные отсутствуют
Государственный регистратор				ФГИС ЕГРН
полное наименование должности			подпись	инициалы, фамилия

М.П.



<b>Земельный участок</b>			
(вид объекта недвижимости)			
Лист № ____ Раздела <b>4.2</b>	Всего листов раздела <b>4.2</b> : ____	Всего разделов: ____	Всего листов выписки: ____
<b>30.09.2021 № 99/2021/420869168</b>			
Кадастровый номер:		<b>02:17:000000:70 (единое землепользование)</b>	

Номер точки	Координаты, м		Описание закрепления на местности	Средняя квадратическая погрешность определения координат характерных точек границы части земельного участка, м
	X	Y		
1	2	3	4	5
3803	777222.95	1319962.66	данные отсутствуют	данные отсутствуют
3803	777222.95	1319962.66	данные отсутствуют	данные отсутствуют
3804	777187.1	1319868.85	данные отсутствуют	данные отсутствуют
3805	777202.93	1319862.61	данные отсутствуют	данные отсутствуют
3806	777219.16	1319859.59	данные отсутствуют	данные отсутствуют
3807	777235.11	1319858.11	данные отсутствуют	данные отсутствуют
3808	777251.78	1319857.33	данные отсутствуют	данные отсутствуют
3809	777268.28	1319857.97	данные отсутствуют	данные отсутствуют
3810	777284.45	1319861.31	данные отсутствуют	данные отсутствуют
3811	777305.93	1319870.05	данные отсутствуют	данные отсутствуют
3812	777319.75	1319879.1	данные отсутствуют	данные отсутствуют
3813	777331.88	1319890.3	данные отсутствуют	данные отсутствуют
3814	777343.67	1319904.58	данные отсутствуют	данные отсутствуют
3815	777361.72	1319904.67	данные отсутствуют	данные отсутствуют
3816	777384.19	1319902.62	данные отсутствуют	данные отсутствуют
3817	777400.14	1319898.35	данные отсутствуют	данные отсутствуют
3818	777415.98	1319896.26	данные отсутствуют	данные отсутствуют
Государственный регистратор				ФГИС ЕГРН
полное наименование должности			подпись	инициалы, фамилия

М.П.

Раздел 4.2

<b>Земельный участок</b>			
(вид объекта недвижимости)			
Лист № ____ Раздела <b>4.2</b>	Всего листов раздела <b>4.2</b> : ____	Всего разделов: ____	Всего листов выписки: ____
<b>30.09.2021 № 99/2021/420869168</b>			
Кадастровый номер:		<b>02:17:000000:70 (единое землепользование)</b>	

Номер точки	Координаты, м		Описание закрепления на местности	Средняя квадратическая погрешность определения координат характерных точек границы части земельного участка, м
	X	Y		
1	2	3	4	5
3819	777432.48	1319895.62	данные отсутствуют	данные отсутствуют
3820	777448.86	1319897.7	данные отсутствуют	данные отсутствуют
3821	777465.51	1319902.56	данные отсутствуют	данные отсутствуют
3822	777480.35	1319895.58	данные отсутствуют	данные отсутствуют
3823	777494.62	1319887.25	данные отсутствуют	данные отсутствуют
3824	777510.06	1319881.39	данные отсутствуют	данные отсутствуют
3825	777525.51	1319878.24	данные отсутствуют	данные отсутствуют
3826	777533.96	1319858.94	данные отсутствуют	данные отсутствуют
3827	777537.33	1319842.77	данные отсутствуют	данные отсутствуют
3828	777546.27	1319820.26	данные отсутствуют	данные отсутствуют
3829	777554.03	1319805.69	данные отсутствуют	данные отсутствуют
3830	777564.09	1319792.58	данные отсутствуют	данные отсутствуют
3831	777576.29	1319780.96	данные отсутствуют	данные отсутствуют
3832	777589.89	1319771.58	данные отсутствуют	данные отсутствуют
3833	777604.84	1319764.56	данные отсутствуют	данные отсутствуют
3834	777625.63	1319758.21	данные отсутствуют	данные отсутствуют
3835	777641.7	1319756.22	данные отсутствуют	данные отсутствуют
Государственный регистратор				ФГИС ЕГРН
полное наименование должности			подпись	инициалы, фамилия

М.П.

<b>Земельный участок</b>			
(вид объекта недвижимости)			
Лист № ____ Раздела <b>4.2</b>	Всего листов раздела <b>4.2</b> : ____	Всего разделов: ____	Всего листов выписки: ____
<b>30.09.2021 № 99/2021/420869168</b>			
Кадастровый номер:		<b>02:17:000000:70 (единое землепользование)</b>	

Номер точки	Координаты, м		Описание закрепления на местности	Средняя квадратическая погрешность определения координат характерных точек границы части земельного участка, м
	X	Y		
1	2	3	4	5
3836	777813.79	1319786.16	данные отсутствуют	данные отсутствуют
3837	777817.1	1319787.17	данные отсутствуют	данные отсутствуют
3838	777832.49	1319793.58	данные отсутствуют	данные отсутствуют
3839	777847.15	1319801.17	данные отсутствуют	данные отсутствуют
3840	777865.36	1319811.94	данные отсутствуют	данные отсутствуют
3841	777890.67	1319823.35	данные отсутствуют	данные отсутствуют
3842	777908.64	1319831.74	данные отсутствуют	данные отсутствуют
3843	777938.33	1319843.26	данные отсутствуют	данные отсутствуют
3844	777959.72	1319841.27	данные отсутствуют	данные отсутствуют
3845	777976.23	1319841.4	данные отсутствуют	данные отсутствуют
3846	777992.5	1319844.25	данные отсутствуют	данные отсутствуют
3847	778012.99	1319851.03	данные отсутствуют	данные отсутствуют
3848	778028.09	1319857.71	данные отсутствуют	данные отсутствуют
3849	778041.89	1319866.79	данные отсутствуют	данные отсутствуют
3850	778062.78	1319855.15	данные отсутствуют	данные отсутствуют
3851	778082.48	1319844.83	данные отсутствуют	данные отсутствуют
3852	778100.76	1319838.08	данные отсутствуют	данные отсутствуют
Государственный регистратор				ФГИС ЕГРН
полное наименование должности			подпись	инициалы, фамилия

М.П.

Раздел 4.2

Выписка из Единого государственного реестра недвижимости об объекте недвижимости  
Сведения о частях земельного участка

<b>Земельный участок</b>			
(вид объекта недвижимости)			
Лист № ____ Раздела <b>4.2</b>	Всего листов раздела <b>4.2</b> : ____	Всего разделов: ____	Всего листов выписки: ____
<b>30.09.2021 № 99/2021/420869168</b>			
Кадастровый номер:		<b>02:17:000000:70 (единое землепользование)</b>	

Номер точки	Координаты, м		Описание закрепления на местности	Средняя квадратическая погрешность определения координат характерных точек границы части земельного участка, м
	X	Y		
1	2	3	4	5
3853	778116.93	1319834.71	данные отсутствуют	данные отсутствуют
3854	778133.17	1319833.25	данные отсутствуют	данные отсутствуют
3855	778149.68	1319833.21	данные отсутствуют	данные отсутствуют
3856	778165.98	1319835.89	данные отсутствуют	данные отсутствуют
3857	778186.98	1319842.99	данные отсутствуют	данные отсутствуют
3858	778206.07	1319830.85	данные отсутствуют	данные отсутствуют
3859	778234.29	1319819.92	данные отсутствуют	данные отсутствуют
3860	778251.71	1319815.32	данные отсутствуют	данные отсутствуют
3861	778273.02	1319811.95	данные отсутствуют	данные отсутствуют
3862	778292.45	1319799.71	данные отсутствуют	данные отсутствуют
3863	778306.32	1319790.74	данные отсутствуют	данные отсутствуют
3864	778334.98	1319778.67	данные отсутствуют	данные отсутствуют
3865	778350.01	1319760.83	данные отсутствуют	данные отсутствуют
3866	778361.26	1319748.74	данные отсутствуют	данные отсутствуют
3867	778374.35	1319738.67	данные отсутствуют	данные отсутствуют
3868	778385.34	1319733.2	данные отсутствуют	данные отсутствуют
3869	778531.67	1319699.35	данные отсутствуют	данные отсутствуют
Государственный регистратор				ФГИС ЕГРН
полное наименование должности			подпись	инициалы, фамилия

М.П.

<b>Земельный участок</b>			
(вид объекта недвижимости)			
Лист № ____ Раздела <b>4.2</b>	Всего листов раздела <b>4.2</b> : ____	Всего разделов: ____	Всего листов выписки: ____
<b>30.09.2021 № 99/2021/420869168</b>			
Кадастровый номер:		<b>02:17:000000:70 (единое землепользование)</b>	

Номер точки	Координаты, м		Описание закрепления на местности	Средняя квадратическая погрешность определения координат характерных точек границы части земельного участка, м
	X	Y		
1	2	3	4	5
3870	778533.59	1319699.33	данные отсутствуют	данные отсутствуют
3871	778638.18	1319727.7	данные отсутствуют	данные отсутствуют
3872	778642.21	1319730.09	данные отсутствуют	данные отсутствуют
3873	778664.48	1319733.26	данные отсутствуют	данные отсутствуют
3874	778681.41	1319731.63	данные отсутствуют	данные отсутствуют
3875	779310.1	1318770.75	данные отсутствуют	данные отсутствуют
3876	779316.95	1318755.32	данные отсутствуют	данные отсутствуют
3877	779330.57	1318731.53	данные отсутствуют	данные отсутствуют
3878	779340.16	1318718.09	данные отсутствуют	данные отсутствуют
3879	779341.33	1318716.91	данные отсутствуют	данные отсутствуют
3880	779465.16	1318655.92	данные отсутствуют	данные отсутствуют
3881	779469.29	1318652.6	данные отсутствуют	данные отсутствуют
3882	779476.34	1318637.66	данные отсутствуют	данные отсутствуют
3883	779485.8	1318623.99	данные отсутствуют	данные отсутствуют
3884	779496.8	1318612.2	данные отсутствуют	данные отсутствуют
3885	777267.12	1320017.57	данные отсутствуют	данные отсутствуют
3885	777267.12	1320017.57	данные отсутствуют	данные отсутствуют

Государственный регистратор		ФГИС ЕГРН
полное наименование должности	подпись	инициалы, фамилия

М.П.

<b>Земельный участок</b>			
(вид объекта недвижимости)			
Лист № ____ Раздела <b>4.2</b>	Всего листов раздела <b>4.2</b> : ____	Всего разделов: ____	Всего листов выписки: ____
<b>30.09.2021 № 99/2021/420869168</b>			
Кадастровый номер:		<b>02:17:000000:70 (единое землепользование)</b>	

Номер точки	Координаты, м		Описание закрепления на местности	Средняя квадратическая погрешность определения координат характерных точек границы части земельного участка, м
	X	Y		
1	2	3	4	5
3886	777269.76	1320018.96	данные отсутствуют	данные отсутствуют
3886	777269.76	1320018.96	данные отсутствуют	данные отсутствуют
3887	777360.48	1320013.27	данные отсутствуют	данные отсутствуют
3887	777360.48	1320013.27	данные отсутствуют	данные отсутствуют
3888	777345.44	1320010.65	данные отсутствуют	данные отсутствуют
3888	777345.44	1320010.65	данные отсутствуют	данные отсутствуют
3889	777351.99	1320010.24	данные отсутствуют	данные отсутствуют
3889	777351.99	1320010.24	данные отсутствуют	данные отсутствуют
3890	777540.48	1319982.88	данные отсутствуют	данные отсутствуют
3890	777540.48	1319982.88	данные отсутствуют	данные отсутствуют
3891	777546.37	1319982.42	данные отсутствуют	данные отсутствуют
3891	777546.37	1319982.42	данные отсутствуют	данные отсутствуют
3892	777552.64	1319985.21	данные отсутствуют	данные отсутствуют
3892	777552.64	1319985.21	данные отсутствуют	данные отсутствуют
3893	777533.93	1319987.46	данные отсутствуют	данные отсутствуют
3893	777533.93	1319987.46	данные отсутствуют	данные отсутствуют
3894	777253.18	1319981.16	данные отсутствуют	данные отсутствуют

Государственный регистратор		ФГИС ЕГРН
полное наименование должности	подпись	инициалы, фамилия

М.П.

<b>Земельный участок</b>			
(вид объекта недвижимости)			
Лист № ____ Раздела <b>4.2</b>	Всего листов раздела <b>4.2</b> : ____	Всего разделов: ____	Всего листов выписки: ____
<b>30.09.2021 № 99/2021/420869168</b>			
Кадастровый номер:		<b>02:17:000000:70 (единое землепользование)</b>	

Номер точки	Координаты, м		Описание закрепления на местности	Средняя квадратическая погрешность определения координат характерных точек границы части земельного участка, м
	X	Y		
1	2	3	4	5
3894	777253.18	1319981.16	данные отсутствуют	данные отсутствуют
3895	777248.83	1319986.09	данные отсутствуют	данные отсутствуют
3895	777248.83	1319986.09	данные отсутствуют	данные отсутствуют
3896	777248.5	1319986.9	данные отсутствуют	данные отсутствуют
3896	777248.5	1319986.9	данные отсутствуют	данные отсутствуют
3897	777240.59	1319963.99	данные отсутствуют	данные отсутствуют
3897	777240.59	1319963.99	данные отсутствуют	данные отсутствуют
3898	777243.13	1319963.81	данные отсутствуют	данные отсутствуют
3898	777243.13	1319963.81	данные отсутствуют	данные отсутствуют
3899	777254.91	1319963.29	данные отсутствуют	данные отсутствуют
3899	777254.91	1319963.29	данные отсутствуют	данные отсутствуют
3900	777261.37	1319971.37	данные отсутствуют	данные отсутствуют
3900	777261.37	1319971.37	данные отсутствуют	данные отсутствуют
3901	777261.2	1319975.44	данные отсутствуют	данные отсутствуют
3901	777261.2	1319975.44	данные отсутствуют	данные отсутствуют
3902	778162.2	1319950.94	данные отсутствуют	данные отсутствуют
3902	778162.2	1319950.94	данные отсутствуют	данные отсутствуют
Государственный регистратор				ФГИС ЕГРН
полное наименование должности			подпись	инициалы, фамилия

М.П.

Раздел 4.2

Выписка из Единого государственного реестра недвижимости об объекте недвижимости  
Сведения о частях земельного участка

<b>Земельный участок</b>			
(вид объекта недвижимости)			
Лист № ____ Раздела <b>4.2</b>	Всего листов раздела <b>4.2</b> : ____	Всего разделов: ____	Всего листов выписки: ____
<b>30.09.2021 № 99/2021/420869168</b>			
Кадастровый номер:		<b>02:17:000000:70 (единое землепользование)</b>	

Номер точки	Координаты, м		Описание закрепления на местности	Средняя квадратическая погрешность определения координат характерных точек границы части земельного участка, м
	X	Y		
1	2	3	4	5
3903	778164.59	1319954.9	данные отсутствуют	данные отсутствуют
3903	778164.59	1319954.9	данные отсутствуют	данные отсутствуют
3904	778157.93	1319947.59	данные отсутствуют	данные отсутствуют
3904	778157.93	1319947.59	данные отсутствуют	данные отсутствуют
3905	778135.44	1319939.37	данные отсутствуют	данные отсутствуют
3905	778135.44	1319939.37	данные отсутствуют	данные отсутствуют
3906	778141.42	1319938.92	данные отсутствуют	данные отсутствуют
3906	778141.42	1319938.92	данные отсутствуют	данные отсутствуют
3907	778152.26	1319943.14	данные отсутствуют	данные отсутствуют
3907	778152.26	1319943.14	данные отсутствуют	данные отсутствуют
3908	778156.67	1319946.6	данные отсутствуют	данные отсутствуют
3908	778156.67	1319946.6	данные отсутствуют	данные отсутствуют
3909	777846.55	1319919.73	данные отсутствуют	данные отсутствуют
3909	777846.55	1319919.73	данные отсутствуют	данные отсутствуют
3910	777852.77	1319922.9	данные отсутствуют	данные отсутствуют
3910	777852.77	1319922.9	данные отсутствуют	данные отсутствуют
3911	777844.69	1319918.88	данные отсутствуют	данные отсутствуют
Государственный регистратор				ФГИС ЕГРН
полное наименование должности			подпись	инициалы, фамилия

М.П.

<b>Земельный участок</b>			
(вид объекта недвижимости)			
Лист № ____ Раздела <b>4.2</b>	Всего листов раздела <b>4.2</b> : ____	Всего разделов: ____	Всего листов выписки: ____
<b>30.09.2021 № 99/2021/420869168</b>			
Кадастровый номер:		<b>02:17:000000:70 (единое землепользование)</b>	

Номер точки	Координаты, м		Описание закрепления на местности	Средняя квадратическая погрешность определения координат характерных точек границы части земельного участка, м
	X	Y		
1	2	3	4	5
3911	777844.69	1319918.88	данные отсутствуют	данные отсутствуют
3912	777701.03	1319880.36	данные отсутствуют	данные отсутствуют
3912	777701.03	1319880.36	данные отсутствуют	данные отсутствуют
3913	777701.94	1319880.91	данные отсутствуют	данные отсутствуют
3913	777701.94	1319880.91	данные отсутствуют	данные отсутствуют
3914	777703.84	1319881.74	данные отсутствуют	данные отсутствуют
3914	777703.84	1319881.74	данные отсутствуют	данные отсутствуют
3915	778590.95	1319849.71	данные отсутствуют	данные отсутствуют
3915	778590.95	1319849.71	данные отсутствуют	данные отсутствуют
3916	778580.01	1319816.38	данные отсутствуют	данные отсутствуют
3916	778580.01	1319816.38	данные отсутствуют	данные отсутствуют
3917	778581.3	1319816.88	данные отсутствуют	данные отсутствуют
3917	778581.3	1319816.88	данные отсутствуют	данные отсутствуют
3918	778588.29	1319825.93	данные отсутствуют	данные отсутствуют
3918	778588.29	1319825.93	данные отсутствуют	данные отсутствуют
3919	778589.7	1319830.66	данные отсутствуют	данные отсутствуют
3919	778589.7	1319830.66	данные отсутствуют	данные отсутствуют

Государственный регистратор		ФГИС ЕГРН
полное наименование должности	подпись	инициалы, фамилия

М.П.

Раздел 4.2

<b>Земельный участок</b>			
(вид объекта недвижимости)			
Лист № ____ Раздела <b>4.2</b>	Всего листов раздела <b>4.2</b> : ____	Всего разделов: ____	Всего листов выписки: ____
<b>30.09.2021 № 99/2021/420869168</b>			
Кадастровый номер:		<b>02:17:000000:70 (единое землепользование)</b>	

Номер точки	Координаты, м		Описание закрепления на местности	Средняя квадратическая погрешность определения координат характерных точек границы части земельного участка, м
	X	Y		
1	2	3	4	5
3920	778588.95	1319841.45	данные отсутствуют	данные отсутствуют
3920	778588.95	1319841.45	данные отсутствуют	данные отсутствуют
3921	778375.49	1319809.38	данные отсутствуют	данные отсутствуют
3922	777207.32	1319914.44	данные отсутствуют	данные отсутствуют
3923	777212.18	1319912.09	данные отсутствуют	данные отсутствуют
3924	777224.23	1319909.33	данные отсутствуют	данные отсутствуют
3925	777238.12	1319908.03	данные отсутствуют	данные отсутствуют
3926	777253.97	1319907.28	данные отсутствуют	данные отсутствуют
3927	777266.3	1319908.27	данные отсутствуют	данные отсутствуют
3928	777278.37	1319912.18	данные отсутствуют	данные отсутствуют
3929	777288.99	1319918.52	данные отсутствуют	данные отсутствуют
3930	777297.14	1319926.54	данные отсутствуют	данные отсутствуют
3931	777305.67	1319937.11	данные отсутствуют	данные отсутствуют
3932	777312.19	1319947.62	данные отсутствуют	данные отсутствуют
3933	777318.65	1319957.66	данные отсутствуют	данные отсутствуют
3934	777329.4	1319955.7	данные отсутствуют	данные отсутствуют
3935	777348.72	1319954.34	данные отсутствуют	данные отсутствуют

Государственный регистратор		ФГИС ЕГРН
полное наименование должности	подпись	инициалы, фамилия

М.П.

<b>Земельный участок</b>			
(вид объекта недвижимости)			
Лист № ____ Раздела <b>4.2</b>	Всего листов раздела <b>4.2</b> : ____	Всего разделов: ____	Всего листов выписки: ____
<b>30.09.2021 № 99/2021/420869168</b>			
Кадастровый номер:		<b>02:17:000000:70 (единое землепользование)</b>	

Номер точки	Координаты, м		Описание закрепления на местности	Средняя квадратическая погрешность определения координат характерных точек границы части земельного участка, м
	X	Y		
1	2	3	4	5
3936	777361.07	1319955.01	данные отсутствуют	данные отсутствуют
3937	777380.16	1319960.6	данные отсутствуют	данные отсутствуют
3938	777393.54	1319953.11	данные отсутствуют	данные отсутствуют
3939	777405	1319948.46	данные отсутствуют	данные отсутствуют
3940	777422.03	1319945.89	данные отсутствуют	данные отсутствуют
3941	777434.4	1319945.92	данные отсутствуют	данные отсутствуют
3942	777447.85	1319949.34	данные отсутствуют	данные отсутствуют
3943	777458.79	1319955.11	данные отсутствуют	данные отсутствуют
3944	777470.67	1319964.61	данные отсутствуют	данные отсутствуют
3945	777478.4	1319955.93	данные отсутствуют	данные отсутствуют
3946	777488.31	1319948.53	данные отсутствуют	данные отсутствуют
3947	777498.58	1319943.88	данные отсутствуют	данные отсутствуют
3948	777509.03	1319936.53	данные отсутствуют	данные отсутствуют
3949	777519.96	1319930.75	данные отсутствуют	данные отсутствуют
3950	777531.61	1319927.86	данные отсутствуют	данные отсутствуют
3951	777544.76	1319926.42	данные отсутствуют	данные отсутствуют
3952	777557.08	1319927.46	данные отсутствуют	данные отсутствуют
Государственный регистратор				ФГИС ЕГРН
полное наименование должности			подпись	инициалы, фамилия

М.П.

Раздел 4.2

Выписка из Единого государственного реестра недвижимости об объекте недвижимости  
Сведения о частях земельного участка

<b>Земельный участок</b>			
(вид объекта недвижимости)			
Лист № ____ Раздела <b>4.2</b>	Всего листов раздела <b>4.2</b> : ____	Всего разделов: ____	Всего листов выписки: ____
<b>30.09.2021 № 99/2021/420869168</b>			
Кадастровый номер:		<b>02:17:000000:70 (единое землепользование)</b>	

Номер точки	Координаты, м		Описание закрепления на местности	Средняя квадратическая погрешность определения координат характерных точек границы части земельного участка, м
	X	Y		
1	2	3	4	5
3953	777573.49	1319924.14	данные отсутствуют	данные отсутствуют
3954	777585.74	1319922.42	данные отсутствуют	данные отсутствуют
3955	777598.48	1319923.63	данные отсутствуют	данные отсутствуют
3956	777590.71	1319906.83	данные отсутствуют	данные отсутствуют
3957	777585.73	1319895.52	данные отсутствуют	данные отсутствуют
3958	777583.67	1319883.32	данные отсутствуют	данные отсутствуют
3959	777583.24	1319869.2	данные отсутствуют	данные отсутствуют
3960	777585.27	1319857	данные отсутствуют	данные отсутствуют
3961	777592.19	1319840.04	данные отсутствуют	данные отсутствуют
3962	777598.45	1319829.37	данные отсутствуют	данные отсутствуют
3963	777607.99	1319819.63	данные отсутствуют	данные отсутствуют
3964	777618.45	1319813.03	данные отсутствуют	данные отсутствуют
3965	777633.46	1319807.86	данные отсутствуют	данные отсутствуют
3966	777644.24	1319805.76	данные отсутствуют	данные отсутствуют
3967	777656.21	1319804.77	данные отсутствуют	данные отсутствуют
3968	777668.57	1319805.28	данные отсутствуют	данные отсутствуют
3969	777694.35	1319812.71	данные отсутствуют	данные отсутствуют
Государственный регистратор				ФГИС ЕГРН
полное наименование должности			подпись	инициалы, фамилия

М.П.

<b>Земельный участок</b>			
(вид объекта недвижимости)			
Лист № ____ Раздела <b>4.2</b>	Всего листов раздела <b>4.2</b> : ____	Всего разделов: ____	Всего листов выписки: ____
<b>30.09.2021 № 99/2021/420869168</b>			
Кадастровый номер:		<b>02:17:000000:70 (единое землепользование)</b>	

Номер точки	Координаты, м		Описание закрепления на местности	Средняя квадратическая погрешность определения координат характерных точек границы части земельного участка, м
	X	Y		
1	2	3	4	5
3970	777705.57	1319817.72	данные отсутствуют	данные отсутствуют
3971	777727.92	1319831.2	данные отсутствуют	данные отсутствуют
3972	777749.11	1319830.99	данные отсутствуют	данные отсутствуют
3973	777764.34	1319829.68	данные отсутствуют	данные отсутствуют
3974	777782.55	1319830.16	данные отсутствуют	данные отсутствуют
3975	777794.73	1319832.27	данные отсутствуют	данные отсутствуют
3976	777813.23	1319839.72	данные отсутствуют	данные отсутствуют
3977	777823.97	1319845.86	данные отсутствуют	данные отсутствуют
3978	777833.36	1319853.06	данные отсутствуют	данные отсутствуют
3979	777847.02	1319858.45	данные отсутствуют	данные отсутствуют
3980	777869.89	1319868.82	данные отсутствуют	данные отсутствуют
3981	777882.62	1319875.28	данные отсутствуют	данные отсутствуют
3982	777892.51	1319879.17	данные отсутствуют	данные отсутствуют
3983	777912.64	1319889.91	данные отсутствуют	данные отсутствуют
3984	777927.06	1319899.97	данные отсутствуют	данные отсутствуют
3985	777938.45	1319894.61	данные отсутствуют	данные отсутствуют
3986	777950.56	1319892.09	данные отсутствуют	данные отсутствуют

Государственный регистратор		ФГИС ЕГРН
полное наименование должности	подпись	инициалы, фамилия

М.П.

Раздел 4.2

<b>Земельный участок</b>			
(вид объекта недвижимости)			
Лист № ____ Раздела <b>4.2</b>	Всего листов раздела <b>4.2</b> : ____	Всего разделов: ____	Всего листов выписки: ____
<b>30.09.2021 № 99/2021/420869168</b>			
Кадастровый номер:		<b>02:17:000000:70 (единое землепользование)</b>	

Номер точки	Координаты, м		Описание закрепления на местности	Средняя квадратическая погрешность определения координат характерных точек границы части земельного участка, м
	X	Y		
1	2	3	4	5
3987	777963.44	1319891.13	данные отсутствуют	данные отсутствуют
3988	777975.8	1319891.74	данные отсутствуют	данные отсутствуют
3989	777996.61	1319898.28	данные отсутствуют	данные отсутствуют
3990	778007.71	1319903.74	данные отсутствуют	данные отсутствуют
3991	778017.38	1319911.28	данные отсутствуют	данные отсутствуют
3992	778033.15	1319917.63	данные отсутствуют	данные отсутствуют
3993	778048.24	1319922.18	данные отсутствуют	данные отсутствуют
3994	778073.71	1319908.32	данные отсутствуют	данные отсутствуют
3995	778090.76	1319896.58	данные отсутствуют	данные отсутствуют
3996	778100.61	1319891.42	данные отсутствуют	данные отсутствуют
3997	778111.07	1319887.35	данные отсутствуют	данные отсутствуют
3998	778123.06	1319884.33	данные отсутствуют	данные отсутствуют
3999	778137.41	1319883.07	данные отсутствуют	данные отсутствуют
4000	778149.77	1319883.55	данные отсутствуют	данные отсутствуют
4001	778172	1319890.74	данные отсутствуют	данные отсутствуют
4002	778183	1319896.39	данные отсутствуют	данные отсутствуют
4003	778198.26	1319896.55	данные отсутствуют	данные отсутствуют

Государственный регистратор		ФГИС ЕГРН
полное наименование должности	подпись	инициалы, фамилия

М.П.

<b>Земельный участок</b>			
(вид объекта недвижимости)			
Лист № ____ Раздела <b>4.2</b>	Всего листов раздела <b>4.2</b> : ____	Всего разделов: ____	Всего листов выписки: ____
<b>30.09.2021 № 99/2021/420869168</b>			
Кадастровый номер:		<b>02:17:000000:70 (единое землепользование)</b>	

Номер точки	Координаты, м		Описание закрепления на местности	Средняя квадратическая погрешность определения координат характерных точек границы части земельного участка, м
	X	Y		
1	2	3	4	5
4004	778221.26	1319879.9	данные отсутствуют	данные отсутствуют
4005	778232.1	1319873.94	данные отсутствуют	данные отсутствуют
4006	778251.36	1319866.92	данные отсутствуют	данные отсутствуют
4007	778274.52	1319862.16	данные отсутствуют	данные отсутствуют
4008	778284.87	1319861.5	данные отсутствуют	данные отсутствуют
4009	778303.37	1319861.77	данные отсутствуют	данные отсутствуют
4010	778314.18	1319848.02	данные отсутствуют	данные отсутствуют
4011	778322.97	1319839.31	данные отсутствуют	данные отсутствуют
4012	778333.63	1319833.03	данные отсутствуют	данные отсутствуют
4013	778353.44	1319825.13	данные отсутствуют	данные отсутствуют
4014	778366.82	1319821.2	данные отсутствуют	данные отсутствуют
4015	778372.71	1319812.93	данные отсутствуют	данные отсутствуют
4016	780825.61	1319033.87	данные отсутствуют	данные отсутствуют
4017	779010.59	1319513.07	данные отсутствуют	данные отсутствуют
4018	779011.43	1319511.19	данные отсутствуют	данные отсутствуют
4019	779015.72	1319499.59	данные отсутствуют	данные отсутствуют
4020	779025.12	1319485.19	данные отсутствуют	данные отсутствуют
Государственный регистратор				ФГИС ЕГРН
полное наименование должности			подпись	инициалы, фамилия

М.П.

Раздел 4.2

Выписка из Единого государственного реестра недвижимости об объекте недвижимости  
Сведения о частях земельного участка

<b>Земельный участок</b>			
(вид объекта недвижимости)			
Лист № ____ Раздела <b>4.2</b>	Всего листов раздела <b>4.2</b> : ____	Всего разделов: ____	Всего листов выписки: ____
<b>30.09.2021 № 99/2021/420869168</b>			
Кадастровый номер:		<b>02:17:000000:70 (единое землепользование)</b>	

Номер точки	Координаты, м		Описание закрепления на местности	Средняя квадратическая погрешность определения координат характерных точек границы части земельного участка, м
	X	Y		
1	2	3	4	5
4021	779033.32	1319475.92	данные отсутствуют	данные отсутствуют
4022	779037.9	1319472.79	данные отсутствуют	данные отсутствуют
4023	779056.08	1319464.07	данные отсутствуют	данные отсутствуют
4024	779062.72	1319461.49	данные отсутствуют	данные отсутствуют
4025	779071.09	1319455.51	данные отсутствуют	данные отсутствуют
4026	779080.39	1319450.27	данные отсутствуют	данные отсутствуют
4027	779097.01	1319443.12	данные отсутствуют	данные отсутствуют
4028	779112.06	1319431.94	данные отсутствуют	данные отсутствуют
4029	779127.34	1319420.29	данные отсутствуют	данные отсутствуют
4030	779143.86	1319405.64	данные отсутствуют	данные отсутствуют
4031	779161.21	1319390.66	данные отсутствуют	данные отсутствуют
4032	779170.06	1319384.55	данные отсутствуют	данные отсутствуют
4033	779164.88	1319374.74	данные отсутствуют	данные отсутствуют
4034	779158.57	1319365.71	данные отсутствуют	данные отсутствуют
4035	779153.78	1319354.31	данные отсутствуют	данные отсутствуют
4036	779151.23	1319343.98	данные отсутствуют	данные отсутствуют
4037	779150.6	1319331.62	данные отсутствуют	данные отсутствуют
Государственный регистратор				ФГИС ЕГРН
полное наименование должности			подпись	инициалы, фамилия

М.П.



<b>Земельный участок</b>			
(вид объекта недвижимости)			
Лист № ____ Раздела <b>4.2</b>	Всего листов раздела <b>4.2</b> : ____	Всего разделов: ____	Всего листов выписки: ____
<b>30.09.2021 № 99/2021/420869168</b>			
Кадастровый номер:		<b>02:17:000000:70 (единое землепользование)</b>	

Номер точки	Координаты, м		Описание закрепления на местности	Средняя квадратическая погрешность определения координат характерных точек границы части земельного участка, м
	X	Y		
1	2	3	4	5
4038	779152.15	1319318.38	данные отсутствуют	данные отсутствуют
4039	779155.58	1319307.43	данные отсутствуют	данные отсутствуют
4040	779161.62	1319293.84	данные отсутствуют	данные отсутствуют
4041	779168	1319283.25	данные отсутствуют	данные отсутствуют
4042	779175.56	1319274.79	данные отсутствуют	данные отсутствуют
4043	779173.36	1319262.62	данные отсутствуют	данные отсутствуют
4044	779174.57	1319239.47	данные отсутствуют	данные отсутствуют
4045	779176.94	1319227.33	данные отсутствуют	данные отсутствуют
4046	779181.54	1319215.69	данные отсутствуют	данные отсутствуют
4047	779176.54	1319202.74	данные отсутствуют	данные отсутствуют
4048	779173.83	1319192.65	данные отсутствуют	данные отсутствуют
4049	779167.97	1319183.87	данные отсутствуют	данные отсутствуют
4050	779155.87	1319178.1	данные отсутствуют	данные отсутствуют
4051	779144.78	1319170.5	данные отсутствуют	данные отсутствуют
4052	779136.56	1319163.18	данные отсутствуют	данные отсутствуют
4053	779312.16	1318984.07	данные отсутствуют	данные отсутствуют
4054	779325.04	1318979.77	данные отсутствуют	данные отсутствуют

Государственный регистратор		ФГИС ЕГРН
полное наименование должности	подпись	инициалы, фамилия

М.П.

<b>Земельный участок</b>			
(вид объекта недвижимости)			
Лист № ____ Раздела <b>4.2</b>	Всего листов раздела <b>4.2</b> : ____	Всего разделов: ____	Всего листов выписки: ____
<b>30.09.2021 № 99/2021/420869168</b>			
Кадастровый номер:		<b>02:17:000000:70 (единое землепользование)</b>	

Номер точки	Координаты, м		Описание закрепления на местности	Средняя квадратическая погрешность определения координат характерных точек границы части земельного участка, м
	X	Y		
1	2	3	4	5
4055	779324.46	1318969.33	данные отсутствуют	данные отсутствуют
4056	779320.62	1318961.87	данные отсутствуют	данные отсутствуют
4057	779356.1	1318823.43	данные отсутствуют	данные отсутствуют
4058	779354.61	1318817.96	данные отсутствуют	данные отсутствуют
4059	779353.42	1318805.53	данные отсутствуют	данные отсутствуют
4060	779355.17	1318793.28	данные отсутствуют	данные отсутствуют
4061	779362.18	1318776.65	данные отсутствуют	данные отсутствуют
4062	779368.14	1318766.4	данные отсутствуют	данные отсутствуют
4063	779438.59	1318728.5	данные отсутствуют	данные отсутствуют
4064	779445.19	1318729.17	данные отсутствуют	данные отсутствуют
4065	779459.57	1318719.49	данные отсутствуют	данные отсутствуют
4066	779475.52	1318710.51	данные отсутствуют	данные отсутствуют
4067	779487.11	1318706.2	данные отсутствуют	данные отсутствуют
4068	779501.31	1318704.14	данные отсутствуют	данные отсутствуют
4069	779508.79	1318697.38	данные отсутствуют	данные отсутствуют
4070	779511.49	1318685.93	данные отсутствуют	данные отсутствуют
4071	779514.83	1318674.05	данные отсутствуют	данные отсутствуют

Государственный регистратор		ФГИС ЕГРН
полное наименование должности	подпись	инициалы, фамилия

М.П.

<b>Земельный участок</b>			
(вид объекта недвижимости)			
Лист № ____ Раздела <b>4.2</b>	Всего листов раздела <b>4.2</b> : ____	Всего разделов: ____	Всего листов выписки: ____
<b>30.09.2021 № 99/2021/420869168</b>			
Кадастровый номер:		<b>02:17:000000:70 (единое землепользование)</b>	

Номер точки	Координаты, м		Описание закрепления на местности	Средняя квадратическая погрешность определения координат характерных точек границы части земельного участка, м
	X	Y		
1	2	3	4	5
4072	779519.64	1318662.66	данные отсутствуют	данные отсутствуют
4073	779527.74	1318651.83	данные отсутствуют	данные отсутствуют
4074	779528.7	1318651.03	данные отсутствуют	данные отсутствуют
4075	779659.37	1318630.07	данные отсутствуют	данные отсутствуют
4076	779666.51	1318629.55	данные отсутствуют	данные отсутствуют
4077	779687.35	1318625.91	данные отсутствуют	данные отсутствуют
4078	779715.41	1318622.8	данные отсутствуют	данные отсутствуют
4079	779753.39	1318625.05	данные отсутствуют	данные отсутствуют
4080	779778.76	1318624.58	данные отсутствуют	данные отсутствуют
4081	779792.01	1318619.25	данные отсутствуют	данные отсутствуют
4082	779819.77	1318608.81	данные отсутствуют	данные отсутствуют
4083	779831.84	1318606.08	данные отсутствуют	данные отсутствуют
4084	779846.89	1318605.68	данные отсутствуют	данные отсутствуют
4085	779870.67	1318604.3	данные отсутствуют	данные отсутствуют
4086	779883.01	1318605.12	данные отсутствуют	данные отсутствуют
4087	779885.22	1318605.68	данные отсутствуют	данные отсутствуют
4088	779971.38	1318648.67	данные отсутствуют	данные отсутствуют
Государственный регистратор				ФГИС ЕГРН
полное наименование должности			подпись	инициалы, фамилия

М.П.

Раздел 4.2

Выписка из Единого государственного реестра недвижимости об объекте недвижимости  
Сведения о частях земельного участка

<b>Земельный участок</b>			
(вид объекта недвижимости)			
Лист № ____ Раздела <b>4.2</b>	Всего листов раздела <b>4.2</b> : ____	Всего разделов: ____	Всего листов выписки: ____
<b>30.09.2021 № 99/2021/420869168</b>			
Кадастровый номер:		<b>02:17:000000:70 (единое землепользование)</b>	

Номер точки	Координаты, м		Описание закрепления на местности	Средняя квадратическая погрешность определения координат характерных точек границы части земельного участка, м
	X	Y		
1	2	3	4	5
4089	779974.63	1318651.23	данные отсутствуют	данные отсутствуют
4090	779981.83	1318658.17	данные отсутствуют	данные отсутствуют
4091	779992.42	1318670.64	данные отсутствуют	данные отсутствуют
4092	780015.24	1318691.14	данные отсутствуют	данные отсутствуют
4093	780023.07	1318700.05	данные отсутствуют	данные отсутствуют
4094	780029.46	1318709.37	данные отсутствуют	данные отсутствуют
4095	780031.93	1318837.72	данные отсутствуют	данные отсутствуют
4096	780030.54	1318840.72	данные отсутствуют	данные отсутствуют
4097	780023.99	1318851.22	данные отсутствуют	данные отсутствуют
4098	780059.59	1318862.17	данные отсутствуют	данные отсутствуют
4099	780070.02	1318865.82	данные отсутствуют	данные отсутствуют
4100	780088.61	1318874.74	данные отсутствуют	данные отсутствуют
4101	780100.65	1318877.37	данные отсутствуют	данные отсутствуют
4102	780127.5	1318874.59	данные отсутствуют	данные отсутствуют
4103	780157.44	1318876	данные отсутствуют	данные отсутствуют
4104	780187.55	1318880.13	данные отсутствуют	данные отсутствуют
4105	780214.07	1318883.48	данные отсутствуют	данные отсутствуют
Государственный регистратор				ФГИС ЕГРН
полное наименование должности			подпись	инициалы, фамилия

М.П.

<b>Земельный участок</b>			
(вид объекта недвижимости)			
Лист № ____ Раздела <b>4.2</b>	Всего листов раздела <b>4.2</b> : ____	Всего разделов: ____	Всего листов выписки: ____
<b>30.09.2021 № 99/2021/420869168</b>			
Кадастровый номер:		<b>02:17:000000:70 (единое землепользование)</b>	

Номер точки	Координаты, м		Описание закрепления на местности	Средняя квадратическая погрешность определения координат характерных точек границы части земельного участка, м
	X	Y		
1	2	3	4	5
4106	780226.67	1318884.78	данные отсутствуют	данные отсутствуют
4107	780231.77	1318883.64	данные отсутствуют	данные отсутствуют
4108	780392	1318912.47	данные отсутствуют	данные отсутствуют
4109	780392.05	1318912.49	данные отсутствуют	данные отсутствуют
4110	780402.73	1318918.72	данные отсутствуют	данные отсутствуют
4111	780411.38	1318927.16	данные отсутствуют	данные отсутствуют
4112	780421.39	1318939.62	данные отсутствуют	данные отсутствуют
4113	780427.88	1318950.14	данные отсутствуют	данные отсутствуют
4114	780431.6	1318961.94	данные отсутствуют	данные отсутствуют
4115	780434.8	1318981.62	данные отсутствуют	данные отсутствуют
4116	780435.26	1318993.98	данные отсутствуют	данные отсутствуют
4117	780433.39	1319003.85	данные отсутствуют	данные отсутствуют
4118	780429.91	1319015.59	данные отсутствуют	данные отсутствуют
4119	780424.95	1319026.92	данные отсутствуют	данные отсутствуют
4120	780417.37	1319036.69	данные отсутствуют	данные отсутствуют
4121	780389.38	1319058.42	данные отсутствуют	данные отсутствуют
4122	780377.76	1319065.95	данные отсутствуют	данные отсутствуют

Государственный регистратор		ФГИС ЕГРН
полное наименование должности	подпись	инициалы, фамилия

М.П.

<b>Земельный участок</b>			
(вид объекта недвижимости)			
Лист № ____ Раздела <b>4.2</b>	Всего листов раздела <b>4.2</b> : ____	Всего разделов: ____	Всего листов выписки: ____
<b>30.09.2021 № 99/2021/420869168</b>			
Кадастровый номер:		<b>02:17:000000:70 (единое землепользование)</b>	

Номер точки	Координаты, м		Описание закрепления на местности	Средняя квадратическая погрешность определения координат характерных точек границы части земельного участка, м
	X	Y		
1	2	3	4	5
4123	780368.13	1319070.66	данные отсутствуют	данные отсутствуют
4124	780370.05	1319081.01	данные отсутствуют	данные отсутствуют
4125	780378.7	1319094.07	данные отсутствуют	данные отсутствуют
4126	780389.32	1319085.86	данные отсутствуют	данные отсутствуют
4127	780399.97	1319079.56	данные отсутствуют	данные отсутствуют
4128	780424.94	1319072.94	данные отсутствуют	данные отсутствуют
4129	780437.25	1319071.67	данные отсутствуют	данные отсутствуют
4130	780462.73	1319075.1	данные отсутствуют	данные отсутствуют
4131	780473.88	1319078.13	данные отсутствуют	данные отсутствуют
4132	780506.26	1319091.11	данные отсутствуют	данные отсутствуют
4133	780537.5	1319093.14	данные отсутствуют	данные отсутствуют
4134	780547.85	1319093.89	данные отсутствуют	данные отсутствуют
4135	780559.63	1319079.56	данные отсутствуют	данные отсутствуют
4136	780568.44	1319070.88	данные отсутствуют	данные отсутствуют
4137	780586.04	1319060.52	данные отсутствуют	данные отсутствуют
4138	780597.52	1319055.91	данные отсутствуют	данные отсутствуют
4139	780625.17	1319052.93	данные отсутствуют	данные отсутствуют

Государственный регистратор		ФГИС ЕГРН
полное наименование должности	подпись	инициалы, фамилия

М.П.

<b>Земельный участок</b>			
(вид объекта недвижимости)			
Лист № ____ Раздела <b>4.2</b>	Всего листов раздела <b>4.2</b> : ____	Всего разделов: ____	Всего листов выписки: ____
<b>30.09.2021 № 99/2021/420869168</b>			
Кадастровый номер:		<b>02:17:000000:70 (единое землепользование)</b>	

Номер точки	Координаты, м		Описание закрепления на местности	Средняя квадратическая погрешность определения координат характерных точек границы части земельного участка, м
	X	Y		
1	2	3	4	5
4140	780637.53	1319053.48	данные отсутствуют	данные отсутствуют
4141	780660.2	1319060.47	данные отсутствуют	данные отсутствуют
4142	780686.17	1319073.68	данные отсутствуют	данные отсутствуют
4143	780706.36	1319081.86	данные отсутствуют	данные отсутствуют
4144	780729.86	1319094.18	данные отсутствуют	данные отсутствуют
4145	780757.08	1319112.63	данные отсутствуют	данные отсутствуют
4146	780757.81	1319100.41	данные отсутствуют	данные отсутствуют
4147	780760.89	1319088.43	данные отсутствуют	данные отсутствуют
4148	780766.5	1319078.02	данные отсутствуют	данные отсутствуют
4149	780775.78	1319064.82	данные отсутствуют	данные отсутствуют
4150	780784.09	1319055.66	данные отсутствуют	данные отсутствуют
4151	780795.73	1319046.25	данные отсутствуют	данные отсутствуют
4152	780806.24	1319039.73	данные отсутствуют	данные отсутствуют
4153	778957.95	1319536.12	данные отсутствуют	данные отсутствуют
4154	778377.29	1319807.09	данные отсутствуют	данные отсутствуют
4155	778389.3	1319791.75	данные отсутствуют	данные отсутствуют
4156	778398.09	1319783.06	данные отсутствуют	данные отсутствуют
Государственный регистратор				ФГИС ЕГРН
полное наименование должности			подпись	инициалы, фамилия

М.П.

Раздел 4.2

Выписка из Единого государственного реестра недвижимости об объекте недвижимости  
Сведения о частях земельного участка

<b>Земельный участок</b>			
(вид объекта недвижимости)			
Лист № ____ Раздела <b>4.2</b>	Всего листов раздела <b>4.2</b> : ____	Всего разделов: ____	Всего листов выписки: ____
<b>30.09.2021 № 99/2021/420869168</b>			
Кадастровый номер:		<b>02:17:000000:70 (единое землепользование)</b>	

Номер точки	Координаты, м		Описание закрепления на местности	Средняя квадратическая погрешность определения координат характерных точек границы части земельного участка, м
	X	Y		
1	2	3	4	5
4157	778407.51	1319777.34	данные отсутствуют	данные отсутствуют
4158	778427.49	1319768.05	данные отсутствуют	данные отсутствуют
4159	778439.26	1319764.26	данные отсутствуют	данные отсутствуют
4160	778450.19	1319763.42	данные отсутствуют	данные отсутствуют
4161	778468.96	1319764.03	данные отсутствуют	данные отсутствуют
4162	778481.18	1319765.95	данные отсутствуют	данные отсутствуют
4163	778491.58	1319766.45	данные отсутствуют	данные отсутствуют
4164	778501.1	1319760.74	данные отсутствуют	данные отсутствуют
4165	778517.05	1319753.44	данные отсутствуют	данные отсутствуют
4166	778528.85	1319749.72	данные отсутствуют	данные отсутствуют
4167	778540.42	1319748.75	данные отсутствуют	данные отсутствуют
4168	778552.68	1319750.4	данные отсутствуют	данные отсутствуют
4169	778568.4	1319752.85	данные отсутствуют	данные отсутствуют
4170	778580.52	1319755.32	данные отсутствуют	данные отсутствуют
4171	778594.63	1319761.98	данные отсутствуют	данные отсутствуют
4172	778606.13	1319766.63	данные отсутствуют	данные отсутствуют
4173	778616.5	1319773.37	данные отсутствуют	данные отсутствуют
Государственный регистратор				ФГИС ЕГРН
полное наименование должности			подпись	инициалы, фамилия

М.П.

Земельный участок				
(вид объекта недвижимости)				
Лист № ____ Раздела <b>4.2</b>		Всего листов раздела <b>4.2</b> : ____		Всего разделов: ____
30.09.2021 № 99/2021/420869168				
Кадастровый номер:			02:17:000000:70 (единое землепользование)	
Номер точки	Координаты, м		Описание закрепления на местности	Средняя квадратическая погрешность определения координат характерных точек границы части земельного участка, м
	X	Y		
1	2	3	4	5
4174	778628.78	1319786.76	данные отсутствуют	данные отсутствуют
4175	778642.34	1319783.78	данные отсутствуют	данные отсутствуют
4176	778654.65	1319782.64	данные отсутствуют	данные отсутствуют
4177	778666.87	1319784.55	данные отсутствуют	данные отсутствуют
4178	778682.14	1319790.36	данные отсутствуют	данные отсутствуют
4179	778693.14	1319781.83	данные отсутствуют	данные отсутствуют
4180	778702.7	1319777.56	данные отсутствуют	данные отсутствуют
4181	778714.74	1319774.73	данные отсутствуют	данные отсутствуют
4182	778727.11	1319774.94	данные отсутствуют	данные отсутствуют
4183	778739.04	1319778.18	данные отсутствуют	данные отсутствуют
4184	778753.4	1319766.37	данные отсутствуют	данные отсутствуют
4185	778760.73	1319754.92	данные отсутствуют	данные отсутствуют
4186	778764.05	1319742.12	данные отсутствуют	данные отсутствуют
4187	778766.91	1319723.98	данные отсутствуют	данные отсутствуют
4188	778768.84	1319705.65	данные отсутствуют	данные отсутствуют
4189	778766.86	1319695.45	данные отсутствуют	данные отсутствуют
4190	778766.03	1319683.1	данные отсутствуют	данные отсутствуют
Государственный регистратор				ФГИС ЕГРН
полное наименование должности			подпись	инициалы, фамилия

М.П.

Раздел 4.2

Выписка из Единого государственного реестра недвижимости об объекте недвижимости  
Сведения о частях земельного участка

Земельный участок				
(вид объекта недвижимости)				
Лист № ____ Раздела <b>4.2</b>		Всего листов раздела <b>4.2</b> : ____		Всего разделов: ____
30.09.2021 № 99/2021/420869168				
Кадастровый номер:			02:17:000000:70 (единое землепользование)	
Номер точки	Координаты, м		Описание закрепления на местности	Средняя квадратическая погрешность определения координат характерных точек границы части земельного участка, м
	X	Y		
1	2	3	4	5
4191	778766.86	1319668.67	данные отсутствуют	данные отсутствуют
4192	778769.1	1319656.5	данные отсутствуют	данные отсутствуют
4193	778773.92	1319644.97	данные отсутствуют	данные отсутствуют
4194	778777.05	1319632.81	данные отсутствуют	данные отсутствуют
4195	778782.31	1319622.57	данные отсутствуют	данные отсутствуют
4196	778790.04	1319612.92	данные отсутствуют	данные отсутствуют
4197	778800.1	1319604.71	данные отсутствуют	данные отсутствуют
4198	778892.12	1319584.99	данные отсутствуют	данные отсутствуют
4199	778895.36	1319584.7	данные отсутствуют	данные отсутствуют
4200	778898.01	1319581.25	данные отсутствуют	данные отсутствуют
4201	778929.46	1319547.37	данные отсутствуют	данные отсутствуют
4202	778931.1	1319546.32	данные отсутствуют	данные отсутствуют
4203	778948.28	1319538.91	данные отсутствуют	данные отсутствуют
Государственный регистратор				ФГИС ЕГРН
полное наименование должности			подпись	инициалы, фамилия

М.П.

Земельный участок				
(вид объекта недвижимости)				
Лист № ____ Раздела <b>4.2</b>		Всего листов раздела <b>4.2</b> : ____		Всего разделов: ____
30.09.2021 № 99/2021/420869168				
Кадастровый номер:			02:17:000000:70 (единое землепользование)	
Сведения о характерных точках границы части (частей) земельного участка				
Учетный номер части: 10				
Система координат: МСК-05				
Зона №				
Номер точки	Координаты, м		Описание закрепления на местности	Средняя квадратическая погрешность определения координат характерных точек границы части земельного участка, м
	X	Y		
1	2	3	4	5
123	780747.74	1318573.38	данные отсутствуют	данные отсутствуют
124	780765.89	1318681.88	данные отсутствуют	данные отсутствуют
125	780767.33	1318703.41	данные отсутствуют	данные отсутствуют
126	780786.05	1318826.45	данные отсутствуют	данные отсутствуют
127	780782.95	1318841.6	данные отсутствуют	данные отсутствуют
127	780782.95	1318841.6	данные отсутствуют	данные отсутствуют
128	780783.84	1318852.81	данные отсутствуют	данные отсутствуют
128	780783.84	1318852.81	данные отсутствуют	данные отсутствуют
129	780795.15	1318879.93	данные отсутствуют	данные отсутствуют
130	780805.29	1318941.39	данные отсутствуют	данные отсутствуют
131	780822.29	1319016.25	данные отсутствуют	данные отсутствуют
132	780823.9	1319023.38	данные отсутствуют	данные отсутствуют
132	780823.9	1319023.38	данные отсутствуют	данные отсутствуют
133	780834.3	1319087.24	данные отсутствуют	данные отсутствуют
134	780831.97	1319088.22	данные отсутствуют	данные отсутствуют
135	780831.96	1319088.23	данные отсутствуют	данные отсутствуют
Государственный регистратор			ФГИС ЕГРН	
полное наименование должности			подпись	
			инициалы, фамилия	

М.П.

Раздел 4.2

Выписка из Единого государственного реестра недвижимости об объекте недвижимости  
Сведения о частях земельного участка

Земельный участок				
(вид объекта недвижимости)				
Лист № ____ Раздела <b>4.2</b>		Всего листов раздела <b>4.2</b> : ____		Всего разделов: ____
30.09.2021 № 99/2021/420869168				
Кадастровый номер:			02:17:000000:70 (единое землепользование)	
Номер точки	Координаты, м		Описание закрепления на местности	Средняя квадратическая погрешность определения координат характерных точек границы части земельного участка, м
	X	Y		
1	2	3	4	5
136	780822.53	1319095.29	данные отсутствуют	данные отсутствуют
136	780822.53	1319095.29	данные отсутствуют	данные отсутствуют
136	780822.53	1319095.29	данные отсутствуют	данные отсутствуют
137	780822.51	1319095.31	данные отсутствуют	данные отсутствуют
137	780822.51	1319095.31	данные отсутствуют	данные отсутствуют
137	780822.51	1319095.31	данные отсутствуют	данные отсутствуют
138	780815.44	1319105.33	данные отсутствуют	данные отсутствуют
138	780815.44	1319105.33	данные отсутствуют	данные отсутствуют
138	780815.44	1319105.33	данные отсутствуют	данные отсутствуют
139	780815.43	1319105.34	данные отсутствуют	данные отсутствуют
139	780815.43	1319105.34	данные отсутствуют	данные отсутствуют
139	780815.43	1319105.34	данные отсутствуют	данные отсутствуют
140	780809.54	1319117.7	данные отсутствуют	данные отсутствуют
140	780809.54	1319117.7	данные отсутствуют	данные отсутствуют
141	780809.53	1319117.74	данные отсутствуют	данные отсутствуют
141	780809.53	1319117.74	данные отсутствуют	данные отсутствуют
142	780809.53	1319123.91	данные отсутствуют	данные отсутствуют
Государственный регистратор			ФГИС ЕГРН	
полное наименование должности			подпись	
			инициалы, фамилия	

М.П.

<b>Земельный участок</b>			
(вид объекта недвижимости)			
Лист № ____ Раздела <b>4.2</b>	Всего листов раздела <b>4.2</b> : ____	Всего разделов: ____	Всего листов выписки: ____
<b>30.09.2021 № 99/2021/420869168</b>			
Кадастровый номер:		<b>02:17:000000:70 (единое землепользование)</b>	

Номер точки	Координаты, м		Описание закрепления на местности	Средняя квадратическая погрешность определения координат характерных точек границы части земельного участка, м
	X	Y		
1	2	3	4	5
142	780809.53	1319123.91	данные отсутствуют	данные отсутствуют
143	780799.23	1319133.32	данные отсутствуют	данные отсутствуют
143	780799.23	1319133.32	данные отсутствуют	данные отсутствуют
143	780799.23	1319133.32	данные отсутствуют	данные отсутствуют
143	780799.23	1319133.32	данные отсутствуют	данные отсутствуют
143	780799.23	1319133.32	данные отсутствуют	данные отсутствуют
144	780786.88	1319173.2	данные отсутствуют	данные отсутствуют
144	780786.88	1319173.2	данные отсутствуют	данные отсутствуют
144	780786.88	1319173.2	данные отсутствуют	данные отсутствуют
144	780786.88	1319173.2	данные отсутствуют	данные отсутствуют
144	780786.88	1319173.2	данные отсутствуют	данные отсутствуют
145	780705.36	1319135.09	данные отсутствуют	данные отсутствуют
145	780705.36	1319135.09	данные отсутствуют	данные отсутствуют
145	780705.36	1319135.09	данные отсутствуют	данные отсутствуют
146	780620.59	1319102.4	данные отсутствуют	данные отсутствуют
146	780620.59	1319102.4	данные отсутствуют	данные отсутствуют
147	780577.61	1319121.01	данные отсутствуют	данные отсутствуют

Государственный регистратор		ФГИС ЕГРН
полное наименование должности	подпись	инициалы, фамилия

М.П.

<b>Земельный участок</b>			
(вид объекта недвижимости)			
Лист № ____ Раздела <b>4.2</b>	Всего листов раздела <b>4.2</b> : ____	Всего разделов: ____	Всего листов выписки: ____
<b>30.09.2021 № 99/2021/420869168</b>			
Кадастровый номер:		<b>02:17:000000:70 (единое землепользование)</b>	

Номер точки	Координаты, м		Описание закрепления на местности	Средняя квадратическая погрешность определения координат характерных точек границы части земельного участка, м
	X	Y		
1	2	3	4	5
147	780577.61	1319121.01	данные отсутствуют	данные отсутствуют
171	780371.27	1319154.89	данные отсутствуют	данные отсутствуют
171	780371.27	1319154.89	данные отсутствуют	данные отсутствуют
218	780291.3	1318931.53	данные отсутствуют	данные отсутствуют
218	780291.3	1318931.53	данные отсутствуют	данные отсутствуют
224	780242.97	1318930.34	данные отсутствуют	данные отсутствуют
224	780242.97	1318930.34	данные отсутствуют	данные отсутствуют
225	780242.94	1318930.34	данные отсутствуют	данные отсутствуют
225	780242.94	1318930.34	данные отсутствуют	данные отсутствуют
230	780178.79	1318929.17	данные отсутствуют	данные отсутствуют
230	780178.79	1318929.17	данные отсутствуют	данные отсутствуют
232	780162.33	1318926.12	данные отсутствуют	данные отсутствуют
232	780162.33	1318926.12	данные отсутствуют	данные отсутствуют
233	780146.47	1318920.83	данные отсутствуют	данные отсутствуют
233	780146.47	1318920.83	данные отсутствуют	данные отсутствуют
234	780073.06	1318923.13	данные отсутствуют	данные отсутствуют
234	780073.06	1318923.13	данные отсутствуют	данные отсутствуют

Государственный регистратор		ФГИС ЕГРН
полное наименование должности	подпись	инициалы, фамилия

М.П.

<b>Земельный участок</b>			
(вид объекта недвижимости)			
Лист № ____ Раздела <b>4.2</b>	Всего листов раздела <b>4.2</b> : ____	Всего разделов: ____	Всего листов выписки: ____
<b>30.09.2021 № 99/2021/420869168</b>			
Кадастровый номер:		<b>02:17:000000:70 (единое землепользование)</b>	

Номер точки	Координаты, м		Описание закрепления на местности	Средняя квадратическая погрешность определения координат характерных точек границы части земельного участка, м
	X	Y		
1	2	3	4	5
240	780012.68	1318904.42	данные отсутствуют	данные отсутствуют
240	780012.68	1318904.42	данные отсутствуют	данные отсутствуют
241	780012.66	1318904.42	данные отсутствуют	данные отсутствуют
241	780012.66	1318904.42	данные отсутствуют	данные отсутствуют
242	780012.63	1318904.43	данные отсутствуют	данные отсутствуют
242	780012.63	1318904.43	данные отсутствуют	данные отсутствуют
243	780004.81	1318907.15	данные отсутствуют	данные отсутствуют
243	780004.81	1318907.15	данные отсутствуют	данные отсутствуют
244	779992.48	1318902.36	данные отсутствуют	данные отсутствуют
244	779992.48	1318902.36	данные отсутствуют	данные отсутствуют
245	779933.97	1318939.31	данные отсутствуют	данные отсутствуют
245	779933.97	1318939.31	данные отсутствуют	данные отсутствуют
246	779893.94	1318883.88	данные отсутствуют	данные отсутствуют
246	779893.94	1318883.88	данные отсутствуют	данные отсутствуют
252	779967.95	1318827.43	данные отсутствуют	данные отсутствуют
252	779967.95	1318827.43	данные отсутствуют	данные отсутствуют
264	779992.14	1318747.23	данные отсутствуют	данные отсутствуют
Государственный регистратор				ФГИС ЕГРН
полное наименование должности			подпись	инициалы, фамилия

М.П.

Раздел 4.2

Выписка из Единого государственного реестра недвижимости об объекте недвижимости  
Сведения о частях земельного участка

<b>Земельный участок</b>			
(вид объекта недвижимости)			
Лист № ____ Раздела <b>4.2</b>	Всего листов раздела <b>4.2</b> : ____	Всего разделов: ____	Всего листов выписки: ____
<b>30.09.2021 № 99/2021/420869168</b>			
Кадастровый номер:		<b>02:17:000000:70 (единое землепользование)</b>	

Номер точки	Координаты, м		Описание закрепления на местности	Средняя квадратическая погрешность определения координат характерных точек границы части земельного участка, м
	X	Y		
1	2	3	4	5
264	779992.14	1318747.23	данные отсутствуют	данные отсутствуют
265	779992.13	1318747.21	данные отсутствуют	данные отсутствуют
265	779992.13	1318747.21	данные отсутствуют	данные отсутствуют
270	779958.54	1318705.96	данные отсутствуют	данные отсутствуют
270	779958.54	1318705.96	данные отсутствуют	данные отсутствуют
271	779958.53	1318705.95	данные отсутствуют	данные отсутствуют
271	779958.53	1318705.95	данные отсутствуют	данные отсутствуют
274	779933.97	1318677.55	данные отсутствуют	данные отсутствуют
274	779933.97	1318677.55	данные отсутствуют	данные отсутствуют
285	779835.43	1318655.99	данные отсутствуют	данные отсутствуют
285	779835.43	1318655.99	данные отсутствуют	данные отсутствуют
286	779693.77	1318655.99	данные отсутствуют	данные отсутствуют
286	779693.77	1318655.99	данные отсутствуют	данные отсутствуют
287	779733.8	1318662.15	данные отсутствуют	данные отсутствуют
287	779733.8	1318662.15	данные отсутствуют	данные отсутствуют
288	779641.41	1318668.31	данные отсутствуют	данные отсутствуют
288	779641.41	1318668.31	данные отсутствуют	данные отсутствуют
Государственный регистратор				ФГИС ЕГРН
полное наименование должности			подпись	инициалы, фамилия

М.П.



<b>Земельный участок</b>			
(вид объекта недвижимости)			
Лист № ____ Раздела <b>4.2</b>	Всего листов раздела <b>4.2</b> : ____	Всего разделов: ____	Всего листов выписки: ____
<b>30.09.2021 № 99/2021/420869168</b>			
Кадастровый номер:		<b>02:17:000000:70 (единое землепользование)</b>	

Номер точки	Координаты, м		Описание закрепления на местности	Средняя квадратическая погрешность определения координат характерных точек границы части земельного участка, м
	X	Y		
1	2	3	4	5
289	779539.79	1318680.63	данные отсутствуют	данные отсутствуют
289	779539.79	1318680.63	данные отсутствуют	данные отсутствуют
290	779527.46	1318732.98	данные отсутствуют	данные отсутствуют
290	779527.46	1318732.98	данные отсутствуют	данные отсутствуют
291	779468.95	1318757.62	данные отсутствуют	данные отсутствуют
291	779468.95	1318757.62	данные отсутствуют	данные отсутствуют
292	779410.44	1318779.18	данные отсутствуют	данные отсутствуют
292	779410.44	1318779.18	данные отсутствуют	данные отсутствуют
293	779398.13	1318791.49	данные отсутствуют	данные отсутствуют
293	779398.13	1318791.49	данные отсутствуют	данные отсутствуют
295	779370.41	1318871.56	данные отсутствуют	данные отсутствуют
295	779370.41	1318871.56	данные отсутствуют	данные отсутствуют
296	779345.77	1318893.12	данные отсутствуют	данные отсутствуют
296	779345.77	1318893.12	данные отсутствуют	данные отсутствуют
297	779364.25	1318951.64	данные отсутствуют	данные отсутствуют
297	779364.25	1318951.64	данные отсутствуют	данные отсутствуют
298	779367.33	1318991.67	данные отсутствуют	данные отсутствуют

Государственный регистратор		ФГИС ЕГРН
полное наименование должности	подпись	инициалы, фамилия

М.П.

<b>Земельный участок</b>			
(вид объекта недвижимости)			
Лист № ____ Раздела <b>4.2</b>	Всего листов раздела <b>4.2</b> : ____	Всего разделов: ____	Всего листов выписки: ____
<b>30.09.2021 № 99/2021/420869168</b>			
Кадастровый номер:		<b>02:17:000000:70 (единое землепользование)</b>	

Номер точки	Координаты, м		Описание закрепления на местности	Средняя квадратическая погрешность определения координат характерных точек границы части земельного участка, м
	X	Y		
1	2	3	4	5
298	779367.33	1318991.67	данные отсутствуют	данные отсутствуют
299	779299.57	1319037.87	данные отсутствуют	данные отсутствуют
299	779299.57	1319037.87	данные отсутствуют	данные отсутствуют
300	779293.41	1319087.14	данные отсутствуют	данные отсутствуют
300	779293.41	1319087.14	данные отсутствуют	данные отсутствуют
305	779264.07	1319085.88	данные отсутствуют	данные отсутствуют
305	779264.07	1319085.88	данные отсутствуют	данные отсутствуют
306	779264.06	1319085.87	данные отсутствуют	данные отсутствуют
306	779264.06	1319085.87	данные отсутствуют	данные отсутствуют
307	779259.64	1319081.75	данные отсутствуют	данные отсутствуют
307	779259.64	1319081.75	данные отсутствуют	данные отсутствуют
308	779259.62	1319081.74	данные отсутствуют	данные отсутствуют
308	779259.62	1319081.74	данные отсутствуют	данные отсутствуют
309	779253.43	1319079.09	данные отсутствуют	данные отсутствуют
309	779253.43	1319079.09	данные отсутствуют	данные отсутствуют
310	779253.41	1319079.08	данные отсутствуют	данные отсутствуют
310	779253.41	1319079.08	данные отсутствуют	данные отсутствуют

Государственный регистратор		ФГИС ЕГРН
полное наименование должности	подпись	инициалы, фамилия

М.П.

<b>Земельный участок</b>			
(вид объекта недвижимости)			
Лист № ____ Раздела <b>4.2</b>	Всего листов раздела <b>4.2</b> : ____	Всего разделов: ____	Всего листов выписки: ____
<b>30.09.2021 № 99/2021/420869168</b>			
Кадастровый номер:		<b>02:17:000000:70 (единое землепользование)</b>	

Номер точки	Координаты, м		Описание закрепления на местности	Средняя квадратическая погрешность определения координат характерных точек границы части земельного участка, м
	X	Y		
1	2	3	4	5
311	779246.34	1319077.61	данные отсутствуют	данные отсутствуют
311	779246.34	1319077.61	данные отсутствуют	данные отсутствуют
318	779213.35	1319080.98	данные отсутствуют	данные отсутствуют
318	779213.35	1319080.98	данные отсутствуют	данные отсутствуют
319	779164.08	1319111.77	данные отсутствуют	данные отсутствуют
319	779164.08	1319111.77	данные отсутствуют	данные отсутствуют
326	779201.03	1319151.8	данные отсутствуют	данные отсутствуют
326	779201.03	1319151.8	данные отсутствуют	данные отсутствуют
330	779228.88	1319181.71	данные отсутствуют	данные отсутствуют
330	779228.88	1319181.71	данные отсутствуют	данные отсутствуют
331	779228.9	1319181.74	данные отсутствуют	данные отсутствуют
331	779228.9	1319181.74	данные отсутствуют	данные отсутствуют
332	779228.92	1319181.74	данные отсутствуют	данные отсутствуют
332	779228.92	1319181.74	данные отсутствуют	данные отсутствуют
333	779235.1	1319184.1	данные отсутствуют	данные отсутствуют
333	779235.1	1319184.1	данные отсутствуют	данные отсутствуют
334	779235.11	1319184.11	данные отсутствуют	данные отсутствуют

Государственный регистратор		ФГИС ЕГРН
полное наименование должности	подпись	инициалы, фамилия

М.П.

<b>Земельный участок</b>			
(вид объекта недвижимости)			
Лист № ____ Раздела <b>4.2</b>	Всего листов раздела <b>4.2</b> : ____	Всего разделов: ____	Всего листов выписки: ____
<b>30.09.2021 № 99/2021/420869168</b>			
Кадастровый номер:		<b>02:17:000000:70 (единое землепользование)</b>	

Номер точки	Координаты, м		Описание закрепления на местности	Средняя квадратическая погрешность определения координат характерных точек границы части земельного участка, м
	X	Y		
1	2	3	4	5
334	779235.11	1319184.11	данные отсутствуют	данные отсутствуют
335	779235.44	1319184.19	данные отсутствуют	данные отсутствуют
335	779235.44	1319184.19	данные отсутствуют	данные отсутствуют
336	779253.39	1319201.08	данные отсутствуют	данные отсутствуют
336	779253.39	1319201.08	данные отсутствуют	данные отсутствуют
337	779210.27	1319222.63	данные отсутствуют	данные отсутствуют
337	779210.27	1319222.63	данные отсутствуют	данные отсутствуют
338	779216.43	1319256.51	данные отсутствуют	данные отсутствуют
338	779216.43	1319256.51	данные отсутствуют	данные отсутствуют
339	779228.75	1319281.14	данные отсутствуют	данные отсутствуют
339	779228.75	1319281.14	данные отсутствуют	данные отсутствуют
340	779185.63	1319324.26	данные отсутствуют	данные отсутствуют
340	779185.63	1319324.26	данные отсутствуют	данные отсутствуют
341	779194.87	1319342.74	данные отсутствуют	данные отсутствуют
341	779194.87	1319342.74	данные отсутствуют	данные отсутствуют
342	779219.51	1319388.94	данные отсутствуют	данные отсутствуют
342	779219.51	1319388.94	данные отсутствуют	данные отсутствуют

Государственный регистратор		ФГИС ЕГРН
полное наименование должности	подпись	инициалы, фамилия

М.П.

Земельный участок				
(вид объекта недвижимости)				
Лист № ____ Раздела <b>4.2</b>		Всего листов раздела <b>4.2</b> : ____		Всего разделов: ____
30.09.2021 № 99/2021/420869168				
Кадастровый номер:			02:17:000000:70 (единое землепользование)	
Номер точки	Координаты, м		Описание закрепления на местности	Средняя квадратическая погрешность определения координат характерных точек границы части земельного участка, м
	X	Y		
1	2	3	4	5
343	779176.39	1319438.21	данные отсутствуют	данные отсутствуют
343	779176.39	1319438.21	данные отсутствуют	данные отсутствуют
344	779127.12	1319465.92	данные отсутствуют	данные отсутствуют
344	779127.12	1319465.92	данные отсутствуют	данные отсутствуют
345	779047.05	1319518.28	данные отсутствуют	данные отсутствуют
345	779047.05	1319518.28	данные отсутствуют	данные отсутствуют
346	778982.38	1319509.04	данные отсутствуют	данные отсутствуют
347	778963.13	1319518.28	данные отсутствуют	данные отсутствуют
348	778949.27	1319566.02	данные отсутствуют	данные отсутствуют
348	778949.27	1319566.02	данные отсутствуют	данные отсутствуют
349	778926.18	1319612.2	данные отсутствуют	данные отсутствуют
349	778926.18	1319612.2	данные отсутствуют	данные отсутствуют
359	778806.07	1319656.86	данные отсутствуют	данные отсутствуют
359	778806.07	1319656.86	данные отсутствуют	данные отсутствуют
360	778801.45	1319732.31	данные отсутствуют	данные отсутствуют
360	778801.45	1319732.31	данные отсутствуют	данные отсутствуют
361	778793.76	1319766.19	данные отсутствуют	данные отсутствуют
Государственный регистратор				ФГИС ЕГРН
полное наименование должности			подпись	инициалы, фамилия

М.П.

Раздел 4.2

Выписка из Единого государственного реестра недвижимости об объекте недвижимости  
Сведения о частях земельного участка

Земельный участок				
(вид объекта недвижимости)				
Лист № ____ Раздела <b>4.2</b>		Всего листов раздела <b>4.2</b> : ____		Всего разделов: ____
30.09.2021 № 99/2021/420869168				
Кадастровый номер:			02:17:000000:70 (единое землепользование)	
Номер точки	Координаты, м		Описание закрепления на местности	Средняя квадратическая погрешность определения координат характерных точек границы части земельного участка, м
	X	Y		
1	2	3	4	5
361	778793.76	1319766.19	данные отсутствуют	данные отсутствуют
362	778772.19	1319803.14	данные отсутствуют	данные отсутствуют
362	778772.19	1319803.14	данные отсутствуют	данные отсутствуют
363	778746.02	1319829.32	данные отсутствуют	данные отсутствуют
363	778746.02	1319829.32	данные отсутствуют	данные отсутствуют
364	778702.91	1319823.16	данные отсутствуют	данные отсутствуют
364	778702.91	1319823.16	данные отсутствуют	данные отсутствуют
365	778695.21	1319833.94	данные отсутствуют	данные отсутствуют
365	778695.21	1319833.94	данные отсутствуют	данные отсутствуют
366	778690.58	1319858.58	данные отсутствуют	данные отсутствуют
366	778690.58	1319858.58	данные отсутствуют	данные отсутствуют
386	778618.22	1319844.72	данные отсутствуют	данные отсутствуют
386	778618.22	1319844.72	данные отсутствуют	данные отсутствуют
389	778592.75	1319853.07	данные отсутствуют	данные отсутствуют
389	778592.75	1319853.07	данные отсутствуют	данные отсутствуют
390	778591.88	1319853.46	данные отсутствуют	данные отсутствуют
390	778591.88	1319853.46	данные отсутствуют	данные отсутствуют
Государственный регистратор				ФГИС ЕГРН
полное наименование должности			подпись	инициалы, фамилия

М.П.

<b>Земельный участок</b>			
(вид объекта недвижимости)			
Лист № ____ Раздела <b>4.2</b>	Всего листов раздела <b>4.2</b> : ____	Всего разделов: ____	Всего листов выписки: ____
<b>30.09.2021 № 99/2021/420869168</b>			
Кадастровый номер:		<b>02:17:000000:70 (единое землепользование)</b>	

Номер точки	Координаты, м		Описание закрепления на местности	Средняя квадратическая погрешность определения координат характерных точек границы части земельного участка, м
	X	Y		
1	2	3	4	5
392	778545.84	1319812.38	данные отсутствуют	данные отсутствуют
392	778545.84	1319812.38	данные отсутствуют	данные отсутствуют
393	778515.05	1319798.52	данные отсутствуют	данные отсутствуют
393	778515.05	1319798.52	данные отсутствуют	данные отсутствуют
401	778439.6	1319810.84	данные отсутствуют	данные отсутствуют
401	778439.6	1319810.84	данные отсутствуют	данные отсутствуют
402	778396.48	1319801.6	данные отсутствуют	данные отсутствуют
402	778396.48	1319801.6	данные отсутствуют	данные отсутствуют
403	778374.93	1319807.76	данные отсутствуют	данные отсутствуют
404	778393.4	1319861.65	данные отсутствуют	данные отсутствуют
404	778393.4	1319861.65	данные отсутствуют	данные отсутствуют
405	778373.39	1319870.89	данные отсутствуют	данные отсутствуют
405	778373.39	1319870.89	данные отсутствуют	данные отсутствуют
406	778351.83	1319877.06	данные отсутствуют	данные отсутствуют
406	778351.83	1319877.06	данные отсутствуют	данные отсутствуют
407	778331.82	1319889.37	данные отсутствуют	данные отсутствуют
407	778331.82	1319889.37	данные отсутствуют	данные отсутствуют
Государственный регистратор				ФГИС ЕГРН
полное наименование должности			подпись	инициалы, фамилия

М.П.

Раздел 4.2

Выписка из Единого государственного реестра недвижимости об объекте недвижимости  
Сведения о частях земельного участка

<b>Земельный участок</b>			
(вид объекта недвижимости)			
Лист № ____ Раздела <b>4.2</b>	Всего листов раздела <b>4.2</b> : ____	Всего разделов: ____	Всего листов выписки: ____
<b>30.09.2021 № 99/2021/420869168</b>			
Кадастровый номер:		<b>02:17:000000:70 (единое землепользование)</b>	

Номер точки	Координаты, м		Описание закрепления на местности	Средняя квадратическая погрешность определения координат характерных точек границы части земельного участка, м
	X	Y		
1	2	3	4	5
419	778265.6	1319912.47	данные отсутствуют	данные отсутствуют
419	778265.6	1319912.47	данные отсутствуют	данные отсутствуют
420	778239.43	1319921.71	данные отсутствуют	данные отсутствуют
420	778239.43	1319921.71	данные отсутствуют	данные отсутствуют
421	778225.72	1319935.41	данные отсутствуют	данные отсутствуют
421	778225.72	1319935.41	данные отсутствуют	данные отсутствуют
422	778221.64	1319938.79	данные отсутствуют	данные отсутствуют
422	778221.64	1319938.79	данные отсутствуют	данные отсутствуют
423	778216.63	1319943.5	данные отсутствуют	данные отсутствуют
423	778216.63	1319943.5	данные отсутствуют	данные отсутствуют
424	778216.62	1319943.51	данные отсутствуют	данные отсутствуют
424	778216.62	1319943.51	данные отсутствуют	данные отсутствуют
433	778161.69	1319950.89	данные отсутствуют	данные отсутствуют
433	778161.69	1319950.89	данные отсутствуют	данные отсутствуют
434	778161.68	1319950.87	данные отсутствуют	данные отсутствуют
434	778161.68	1319950.87	данные отсутствуют	данные отсутствуют
437	778151.65	1319944.08	данные отсутствуют	данные отсутствуют
Государственный регистратор				ФГИС ЕГРН
полное наименование должности			подпись	инициалы, фамилия

М.П.

<b>Земельный участок</b>			
(вид объекта недвижимости)			
Лист № ____ Раздела <b>4.2</b>	Всего листов раздела <b>4.2</b> : ____	Всего разделов: ____	Всего листов выписки: ____
<b>30.09.2021 № 99/2021/420869168</b>			
Кадастровый номер:		<b>02:17:000000:70 (единое землепользование)</b>	

Номер точки	Координаты, м		Описание закрепления на местности	Средняя квадратическая погрешность определения координат характерных точек границы части земельного участка, м
	X	Y		
1	2	3	4	5
437	778151.65	1319944.08	данные отсутствуют	данные отсутствуют
438	778145.75	1319941.44	данные отсутствуют	данные отсутствуют
438	778145.75	1319941.44	данные отсутствуют	данные отсутствуют
439	778144.37	1319940.96	данные отсутствуют	данные отсутствуют
439	778144.37	1319940.96	данные отсутствуют	данные отсутствуют
440	778143.96	1319940.19	данные отсутствуют	данные отсутствуют
440	778143.96	1319940.19	данные отсутствуют	данные отсутствуют
441	778142.59	1319940.33	данные отсутствуют	данные отсутствуют
441	778142.59	1319940.33	данные отсутствуют	данные отсутствуют
442	778139.86	1319939.38	данные отсутствуют	данные отсутствуют
442	778139.86	1319939.38	данные отсутствуют	данные отсутствуют
443	778139.83	1319939.37	данные отсутствуют	данные отсутствуют
443	778139.83	1319939.37	данные отсутствуют	данные отсутствуют
450	778077.74	1319964.82	данные отсутствуют	данные отсутствуют
450	778077.74	1319964.82	данные отсутствуют	данные отсутствуют
453	778036.47	1319970.58	данные отсутствуют	данные отсутствуют
453	778036.47	1319970.58	данные отсутствуют	данные отсутствуют

Государственный регистратор		ФГИС ЕГРН
полное наименование должности	подпись	инициалы, фамилия

М.П.

<b>Земельный участок</b>			
(вид объекта недвижимости)			
Лист № ____ Раздела <b>4.2</b>	Всего листов раздела <b>4.2</b> : ____	Всего разделов: ____	Всего листов выписки: ____
<b>30.09.2021 № 99/2021/420869168</b>			
Кадастровый номер:		<b>02:17:000000:70 (единое землепользование)</b>	

Номер точки	Координаты, м		Описание закрепления на местности	Средняя квадратическая погрешность определения координат характерных точек границы части земельного участка, м
	X	Y		
1	2	3	4	5
488	777849.58	1319921.72	данные отсутствуют	данные отсутствуют
488	777849.58	1319921.72	данные отсутствуют	данные отсутствуют
511	777703.57	1319881.68	данные отсутствуют	данные отсутствуют
511	777703.57	1319881.68	данные отсутствуют	данные отсутствуют
512	777702.37	1319881.25	данные отсутствуют	данные отсутствуют
512	777702.37	1319881.25	данные отсутствуют	данные отсутствуют
539	777632.75	1319898.61	данные отсутствуют	данные отсутствуют
539	777632.75	1319898.61	данные отсутствуют	данные отсутствуют
540	777651.22	1319921.71	данные отсутствуют	данные отсутствуют
540	777651.22	1319921.71	данные отсутствуют	данные отсутствуют
548	777595.89	1319975.6	данные отсутствуют	данные отсутствуют
548	777595.89	1319975.6	данные отсутствуют	данные отсутствуют
549	777595.86	1319975.59	данные отсутствуют	данные отсутствуют
549	777595.86	1319975.59	данные отсутствуют	данные отсутствуют
559	777517.26	1319989.46	данные отсутствуют	данные отсутствуют
559	777517.26	1319989.46	данные отсутствуют	данные отсутствуют
568	777517.26	1320027.95	данные отсутствуют	данные отсутствуют

Государственный регистратор		ФГИС ЕГРН
полное наименование должности	подпись	инициалы, фамилия

М.П.

<b>Земельный участок</b>			
(вид объекта недвижимости)			
Лист № ____ Раздела <b>4.2</b>	Всего листов раздела <b>4.2</b> : ____	Всего разделов: ____	Всего листов выписки: ____
<b>30.09.2021 № 99/2021/420869168</b>			
Кадастровый номер:		<b>02:17:000000:70 (единое землепользование)</b>	

Номер точки	Координаты, м		Описание закрепления на местности	Средняя квадратическая погрешность определения координат характерных точек границы части земельного участка, м
	X	Y		
1	2	3	4	5
568	777517.26	1320027.95	данные отсутствуют	данные отсутствуют
593	777267.82	1320018.71	данные отсутствуют	данные отсутствуют
593	777267.82	1320018.71	данные отсутствуют	данные отсутствуют
593	777267.82	1320018.71	данные отсутствуют	данные отсутствуют
594	777245.25	1319981.54	данные отсутствуют	данные отсутствуют
594	777245.25	1319981.54	данные отсутствуют	данные отсутствуют
594	777245.25	1319981.54	данные отсутствуют	данные отсутствуют
595	777244.88	1319974.21	данные отсутствуют	данные отсутствуют
595	777244.88	1319974.21	данные отсутствуют	данные отсутствуют
595	777244.88	1319974.21	данные отсутствуют	данные отсутствуют
596	777244.87	1319974.18	данные отсутствуют	данные отсутствуют
596	777244.87	1319974.18	данные отсутствуют	данные отсутствуют
596	777244.87	1319974.18	данные отсутствуют	данные отсутствуют
597	777240.16	1319962.97	данные отсутствуют	данные отсутствуют
598	777240.13	1319962.93	данные отсутствуют	данные отсутствуют
599	777240.09	1319962.92	данные отсутствуют	данные отсутствуют
600	777227.71	1319961.75	данные отсутствуют	данные отсутствуют
Государственный регистратор				ФГИС ЕГРН
полное наименование должности			подпись	инициалы, фамилия

М.П.

Раздел 4.2

Выписка из Единого государственного реестра недвижимости об объекте недвижимости  
Сведения о частях земельного участка

<b>Земельный участок</b>			
(вид объекта недвижимости)			
Лист № ____ Раздела <b>4.2</b>	Всего листов раздела <b>4.2</b> : ____	Всего разделов: ____	Всего листов выписки: ____
<b>30.09.2021 № 99/2021/420869168</b>			
Кадастровый номер:		<b>02:17:000000:70 (единое землепользование)</b>	

Номер точки	Координаты, м		Описание закрепления на местности	Средняя квадратическая погрешность определения координат характерных точек границы части земельного участка, м
	X	Y		
1	2	3	4	5
601	777227.67	1319961.76	данные отсутствуют	данные отсутствуют
602	777224.15	1319963.49	данные отсутствуют	данные отсутствуют
603	777221.62	1319961.74	данные отсутствуют	данные отсутствуют
603	777221.62	1319961.74	данные отсутствуют	данные отсутствуют
603	777221.62	1319961.74	данные отсутствуют	данные отсутствуют
604	777219.03	1319962.38	данные отсутствуют	данные отсутствуют
604	777219.03	1319962.38	данные отсутствуют	данные отсутствуют
604	777219.03	1319962.38	данные отсутствуют	данные отсутствуют
605	777217.29	1319958.06	данные отсутствуют	данные отсутствуют
605	777217.29	1319958.06	данные отсутствуют	данные отсутствуют
605	777217.29	1319958.06	данные отсутствуют	данные отсутствуют
606	777220.29	1319953.66	данные отсутствуют	данные отсутствуют
606	777220.29	1319953.66	данные отсутствуют	данные отсутствуют
606	777220.29	1319953.66	данные отсутствуют	данные отсутствуют
607	777220.55	1319945.09	данные отсутствуют	данные отсутствуют
607	777220.55	1319945.09	данные отсутствуют	данные отсутствуют
607	777220.55	1319945.09	данные отсутствуют	данные отсутствуют
Государственный регистратор				ФГИС ЕГРН
полное наименование должности			подпись	инициалы, фамилия

М.П.

<b>Земельный участок</b>			
(вид объекта недвижимости)			
Лист № ____ Раздела <b>4.2</b>	Всего листов раздела <b>4.2</b> : ____	Всего разделов: ____	Всего листов выписки: ____
<b>30.09.2021 № 99/2021/420869168</b>			
Кадастровый номер:		<b>02:17:000000:70 (единое землепользование)</b>	

Номер точки	Координаты, м		Описание закрепления на местности	Средняя квадратическая погрешность определения координат характерных точек границы части земельного участка, м
	X	Y		
1	2	3	4	5
608	777208.33	1319920.05	данные отсутствуют	данные отсутствуют
608	777208.33	1319920.05	данные отсутствуют	данные отсутствуют
608	777208.33	1319920.05	данные отсутствуют	данные отсутствуют
609	777206.11	1319907.66	данные отсутствуют	данные отсутствуют
609	777206.11	1319907.66	данные отсутствуют	данные отсутствуют
610	777206.23	1319898.8	данные отсутствуют	данные отсутствуют
610	777206.23	1319898.8	данные отсутствуют	данные отсутствуют
611	777199.8	1319881.82	данные отсутствуют	данные отсутствуют
611	777199.8	1319881.82	данные отсутствуют	данные отсутствуют
612	777185.4	1319867.12	данные отсутствуют	данные отсутствуют
613	777158.64	1319803.03	данные отсутствуют	данные отсутствуют
614	777141.15	1319757.16	данные отсутствуют	данные отсутствуют
615	777123.21	1319710.5	данные отсутствуют	данные отсутствуют
616	777140.07	1319704.63	данные отсутствуют	данные отсутствуют
634	777639.92	1319764.53	данные отсутствуют	данные отсутствуют
635	777642.15	1319789.96	данные отсутствуют	данные отсутствуют
636	777692.35	1319787.51	данные отсутствуют	данные отсутствуют

Государственный регистратор		ФГИС ЕГРН
полное наименование должности	подпись	инициалы, фамилия

М.П.

<b>Земельный участок</b>			
(вид объекта недвижимости)			
Лист № ____ Раздела <b>4.2</b>	Всего листов раздела <b>4.2</b> : ____	Всего разделов: ____	Всего листов выписки: ____
<b>30.09.2021 № 99/2021/420869168</b>			
Кадастровый номер:		<b>02:17:000000:70 (единое землепользование)</b>	

Номер точки	Координаты, м		Описание закрепления на местности	Средняя квадратическая погрешность определения координат характерных точек границы части земельного участка, м
	X	Y		
1	2	3	4	5
637	777778.71	1319788.18	данные отсутствуют	данные отсутствуют
675	778432.28	1319724.92	данные отсутствуют	данные отсутствуют
677	778613.17	1319724.92	данные отсутствуют	данные отсутствуют
679	778713.67	1319733.53	данные отсутствуют	данные отсутствуют
680	778762.48	1319701.94	данные отсутствуют	данные отсутствуют
681	778759.61	1319664.62	данные отсутствуют	данные отсутствуют
682	778791.19	1319604.32	данные отсутствуют	данные отсутствуют
683	778857.24	1319607.19	данные отсутствуют	данные отсутствуют
683	778857.24	1319607.19	данные отсутствуют	данные отсутствуют
684	778920.41	1319566.99	данные отсутствуют	данные отсутствуют
684	778920.41	1319566.99	данные отсутствуют	данные отсутствуют
685	778954.86	1319492.34	данные отсутствуют	данные отсутствуют
686	779052.49	1319469.36	данные отсутствуют	данные отсутствуют
686	779052.49	1319469.36	данные отсутствуют	данные отсутствуют
687	779107.04	1319388.97	данные отсутствуют	данные отсутствуют
688	779150.11	1319348.77	данные отсутствуют	данные отсутствуют
689	779144.37	1319279.86	данные отсутствуют	данные отсутствуют

Государственный регистратор		ФГИС ЕГРН
полное наименование должности	подпись	инициалы, фамилия

М.П.

<b>Земельный участок</b>			
(вид объекта недвижимости)			
Лист № ____ Раздела <b>4.2</b>	Всего листов раздела <b>4.2</b> : ____	Всего разделов: ____	Всего листов выписки: ____
<b>30.09.2021 № 99/2021/420869168</b>			
Кадастровый номер:		<b>02:17:000000:70 (единое землепользование)</b>	

Номер точки	Координаты, м		Описание закрепления на местности	Средняя квадратическая погрешность определения координат характерных точек границы части земельного участка, м
	X	Y		
1	2	3	4	5
690	779141.5	1319182.23	данные отсутствуют	данные отсутствуют
691	779121.4	1319104.7	данные отсутствуют	данные отсутствуют
691	779121.4	1319104.7	данные отсутствуют	данные отсутствуют
692	779210.41	1319053.02	данные отсутствуют	данные отсутствуют
692	779210.41	1319053.02	данные отсутствуют	данные отсутствуют
693	779236.26	1319061.63	данные отсутствуют	данные отсутствуют
693	779236.26	1319061.63	данные отсутствуют	данные отсутствуют
694	779302.3	1319009.95	данные отсутствуют	данные отсутствуют
694	779302.3	1319009.95	данные отсутствуют	данные отсутствуют
695	779325.27	1318949.65	данные отсутствуют	данные отсутствуют
695	779325.27	1318949.65	данные отсутствуют	данные отсутствуют
696	779325.27	1318869.25	данные отсутствуют	данные отсутствуют
696	779325.27	1318869.25	данные отсутствуют	данные отсутствуют
697	779362.6	1318834.79	данные отсутствуют	данные отсутствуют
697	779362.6	1318834.79	данные отсутствуют	данные отсутствуют
698	779339.62	1318794.6	данные отсутствуют	данные отсутствуют
699	779328.14	1318768.75	данные отсутствуют	данные отсутствуют
Государственный регистратор				ФГИС ЕГРН
полное наименование должности			подпись	инициалы, фамилия

М.П.

Раздел 4.2

Выписка из Единого государственного реестра недвижимости об объекте недвижимости  
Сведения о частях земельного участка

<b>Земельный участок</b>			
(вид объекта недвижимости)			
Лист № ____ Раздела <b>4.2</b>	Всего листов раздела <b>4.2</b> : ____	Всего разделов: ____	Всего листов выписки: ____
<b>30.09.2021 № 99/2021/420869168</b>			
Кадастровый номер:		<b>02:17:000000:70 (единое землепользование)</b>	

Номер точки	Координаты, м		Описание закрепления на местности	Средняя квадратическая погрешность определения координат характерных точек границы части земельного участка, м
	X	Y		
1	2	3	4	5
708	779374.08	1318777.37	данные отсутствуют	данные отсутствуют
708	779374.08	1318777.37	данные отсутствуют	данные отсутствуют
709	779468.84	1318705.58	данные отсутствуют	данные отсутствуют
711	779511.91	1318605.09	данные отсутствуют	данные отсутствуют
712	779520.52	1318651.03	данные отсутствуют	данные отсутствуют
713	779592.3	1318651.03	данные отсутствуют	данные отсутствуют
713	779592.3	1318651.03	данные отсутствуют	данные отсутствуют
714	779684.19	1318622.31	данные отсутствуют	данные отсутствуют
715	779758.84	1318622.31	данные отсутствуют	данные отсутствуют
716	779865.08	1318593.6	данные отсутствуют	данные отсутствуют
717	779936.87	1318636.67	данные отсутствуют	данные отсутствуют
717	779936.87	1318636.67	данные отсутствуют	данные отсутствуют
718	780002.91	1318659.64	данные отсутствуют	данные отсутствуют
723	780020.14	1318725.68	данные отсутствуют	данные отсутствуют
723	780020.14	1318725.68	данные отсутствуют	данные отсутствуют
724	780031.62	1318837.67	данные отсутствуют	данные отсутствуют
724	780031.62	1318837.67	данные отсутствуют	данные отсутствуют
Государственный регистратор				ФГИС ЕГРН
полное наименование должности			подпись	инициалы, фамилия

М.П.



<b>Земельный участок</b>			
(вид объекта недвижимости)			
Лист № ____ Раздела <b>4.2</b>	Всего листов раздела <b>4.2</b> : ____	Всего разделов: ____	Всего листов выписки: ____
<b>30.09.2021 № 99/2021/420869168</b>			
Кадастровый номер:		<b>02:17:000000:70 (единое землепользование)</b>	

Номер точки	Координаты, м		Описание закрепления на местности	Средняя квадратическая погрешность определения координат характерных точек границы части земельного участка, м
	X	Y		
1	2	3	4	5
725	780126.38	1318852.02	данные отсутствуют	данные отсутствуют
726	780327.37	1318912.32	данные отсутствуют	данные отсутствуют
726	780327.37	1318912.32	данные отсутствуют	данные отсутствуют
727	780399.16	1318923.81	данные отсутствуют	данные отсутствуют
727	780399.16	1318923.81	данные отсутствуют	данные отсутствуют
728	780364.7	1318869.25	данные отсутствуют	данные отсутствуют
731	780608.76	1318814.7	данные отсутствуют	данные отсутствуют
732	780620.25	1318771.62	данные отсутствуют	данные отсутствуют
733	780758.88	1319113.36	данные отсутствуют	данные отсутствуют
733	780758.88	1319113.36	данные отсутствуют	данные отсутствуют
733	780758.88	1319113.36	данные отсутствуют	данные отсутствуют
733	780758.88	1319113.36	данные отсутствуют	данные отсутствуют
734	780759.25	1319115.58	данные отсутствуют	данные отсутствуют
734	780759.25	1319115.58	данные отсутствуют	данные отсутствуют
734	780759.25	1319115.58	данные отсутствуют	данные отсутствуют
734	780759.25	1319115.58	данные отсутствуют	данные отсутствуют
735	780757.03	1319115.95	данные отсутствуют	данные отсутствуют

Государственный регистратор		ФГИС ЕГРН
полное наименование должности	подпись	инициалы, фамилия

М.П.

<b>Земельный участок</b>			
(вид объекта недвижимости)			
Лист № ____ Раздела <b>4.2</b>	Всего листов раздела <b>4.2</b> : ____	Всего разделов: ____	Всего листов выписки: ____
<b>30.09.2021 № 99/2021/420869168</b>			
Кадастровый номер:		<b>02:17:000000:70 (единое землепользование)</b>	

Номер точки	Координаты, м		Описание закрепления на местности	Средняя квадратическая погрешность определения координат характерных точек границы части земельного участка, м
	X	Y		
1	2	3	4	5
735	780757.03	1319115.95	данные отсутствуют	данные отсутствуют
735	780757.03	1319115.95	данные отсутствуют	данные отсутствуют
735	780757.03	1319115.95	данные отсутствуют	данные отсутствуют
736	780756.66	1319113.73	данные отсутствуют	данные отсутствуют
736	780756.66	1319113.73	данные отсутствуют	данные отсутствуют
736	780756.66	1319113.73	данные отсутствуют	данные отсутствуют
736	780756.66	1319113.73	данные отсутствуют	данные отсутствуют
737	780702.8	1318780.2	данные отсутствуют	данные отсутствуют
737	780702.8	1318780.2	данные отсутствуют	данные отсутствуют
738	780703.17	1318782.42	данные отсутствуют	данные отсутствуют
738	780703.17	1318782.42	данные отсутствуют	данные отсутствуют
739	780700.95	1318782.79	данные отсутствуют	данные отсутствуют
739	780700.95	1318782.79	данные отсутствуют	данные отсутствуют
739	780700.95	1318782.79	данные отсутствуют	данные отсутствуют
740	780700.58	1318780.57	данные отсутствуют	данные отсутствуют
740	780700.58	1318780.57	данные отсутствуют	данные отсутствуют
740	780700.58	1318780.57	данные отсутствуют	данные отсутствуют

Государственный регистратор		ФГИС ЕГРН
полное наименование должности	подпись	инициалы, фамилия

М.П.

<b>Земельный участок</b>			
(вид объекта недвижимости)			
Лист № ____ Раздела <b>4.2</b>	Всего листов раздела <b>4.2</b> : ____	Всего разделов: ____	Всего листов выписки: ____
<b>30.09.2021 № 99/2021/420869168</b>			
Кадастровый номер:		<b>02:17:000000:70 (единое землепользование)</b>	

Номер точки	Координаты, м		Описание закрепления на местности	Средняя квадратическая погрешность определения координат характерных точек границы части земельного участка, м
	X	Y		
1	2	3	4	5
741	780720.88	1318887.85	данные отсутствуют	данные отсутствуют
741	780720.88	1318887.85	данные отсутствуют	данные отсутствуют
742	780721.25	1318890.07	данные отсутствуют	данные отсутствуют
742	780721.25	1318890.07	данные отсутствуют	данные отсутствуют
743	780719.03	1318890.44	данные отсутствуют	данные отсутствуют
743	780719.03	1318890.44	данные отсутствуют	данные отсутствуют
744	780718.66	1318888.22	данные отсутствуют	данные отсутствуют
744	780718.66	1318888.22	данные отсутствуют	данные отсутствуют
745	780685.07	1318674.12	данные отсутствуют	данные отсутствуют
745	780685.07	1318674.12	данные отсутствуют	данные отсутствуют
746	780685.44	1318676.34	данные отсутствуют	данные отсутствуют
746	780685.44	1318676.34	данные отсутствуют	данные отсутствуют
747	780683.22	1318676.71	данные отсутствуют	данные отсутствуют
747	780683.22	1318676.71	данные отсутствуют	данные отсутствуют
747	780683.22	1318676.71	данные отсутствуют	данные отсутствуют
748	780682.85	1318674.49	данные отсутствуют	данные отсутствуют
748	780682.85	1318674.49	данные отсутствуют	данные отсутствуют
Государственный регистратор				ФГИС ЕГРН
полное наименование должности			подпись	инициалы, фамилия

М.П.

<b>Земельный участок</b>			
(вид объекта недвижимости)			
Лист № ____ Раздела <b>4.2</b>	Всего листов раздела <b>4.2</b> : ____	Всего разделов: ____	Всего листов выписки: ____
<b>30.09.2021 № 99/2021/420869168</b>			
Кадастровый номер:		<b>02:17:000000:70 (единое землепользование)</b>	

Номер точки	Координаты, м		Описание закрепления на местности	Средняя квадратическая погрешность определения координат характерных точек границы части земельного участка, м
	X	Y		
1	2	3	4	5
748	780682.85	1318674.49	данные отсутствуют	данные отсутствуют
749	780739.85	1319000.42	данные отсутствуют	данные отсутствуют
749	780739.85	1319000.42	данные отсутствуют	данные отсутствуют
750	780740.22	1319002.64	данные отсутствуют	данные отсутствуют
750	780740.22	1319002.64	данные отсутствуют	данные отсутствуют
752	780737.63	1319000.79	данные отсутствуют	данные отсутствуют
752	780737.63	1319000.79	данные отсутствуют	данные отсутствуют
1204	779784.81	1314678.25	данные отсутствуют	данные отсутствуют
1204	779784.81	1314678.25	данные отсутствуют	данные отсутствуют
1205	779776.96	1314673.22	данные отсутствуют	данные отсутствуют
1205	779776.96	1314673.22	данные отсутствуют	данные отсутствуют
1206	779770.79	1314670.57	данные отсутствуют	данные отсутствуют
1206	779770.79	1314670.57	данные отсутствуют	данные отсутствуют
1207	779770.77	1314670.56	данные отсутствуют	данные отсутствуют
1207	779770.77	1314670.56	данные отсутствуют	данные отсутствуют
1208	779766.09	1314669.53	данные отсутствуют	данные отсутствуют
1208	779766.09	1314669.53	данные отсутствуют	данные отсутствуют
Государственный регистратор				ФГИС ЕГРН
полное наименование должности			подпись	инициалы, фамилия

М.П.

<b>Земельный участок</b>			
(вид объекта недвижимости)			
Лист № ____ Раздела <b>4.2</b>	Всего листов раздела <b>4.2</b> : ____	Всего разделов: ____	Всего листов выписки: ____
<b>30.09.2021 № 99/2021/420869168</b>			
Кадастровый номер:		<b>02:17:000000:70 (единое землепользование)</b>	

Номер точки	Координаты, м		Описание закрепления на местности	Средняя квадратическая погрешность определения координат характерных точек границы части земельного участка, м
	X	Y		
1	2	3	4	5
1209	779759.35	1314668.84	данные отсутствуют	данные отсутствуют
1209	779759.35	1314668.84	данные отсутствуют	данные отсутствуют
1210	779759.33	1314668.84	данные отсутствуют	данные отсутствуют
1210	779759.33	1314668.84	данные отсутствуют	данные отсутствуют
1211	779753.62	1314669.53	данные отсутствуют	данные отсутствуют
1211	779753.62	1314669.53	данные отсутствуют	данные отсутствуют
1212	779753.59	1314669.54	данные отсутствуют	данные отсутствуют
1212	779753.59	1314669.54	данные отсутствуют	данные отсутствуют
1213	779746.23	1314673.22	данные отсутствуют	данные отсутствуют
1213	779746.23	1314673.22	данные отсутствуют	данные отсутствуют
1214	779746.19	1314673.26	данные отсутствуют	данные отсутствуют
1214	779746.19	1314673.26	данные отсутствуют	данные отсутствуют
1215	779745.8	1314673.98	данные отсутствуют	данные отсутствуют
1215	779745.8	1314673.98	данные отсутствуют	данные отсутствуют
1216	779713.42	1314669.94	данные отсутствуют	данные отсутствуют
1216	779713.42	1314669.94	данные отсутствуют	данные отсутствуют
1217	779728.35	1314753.1	данные отсутствуют	данные отсутствуют

Государственный регистратор		ФГИС ЕГРН
полное наименование должности	подпись	инициалы, фамилия

М.П.

<b>Земельный участок</b>			
(вид объекта недвижимости)			
Лист № ____ Раздела <b>4.2</b>	Всего листов раздела <b>4.2</b> : ____	Всего разделов: ____	Всего листов выписки: ____
<b>30.09.2021 № 99/2021/420869168</b>			
Кадастровый номер:		<b>02:17:000000:70 (единое землепользование)</b>	

Номер точки	Координаты, м		Описание закрепления на местности	Средняя квадратическая погрешность определения координат характерных точек границы части земельного участка, м
	X	Y		
1	2	3	4	5
1217	779728.35	1314753.1	данные отсутствуют	данные отсутствуют
1218	779686.38	1314800.78	данные отсутствуют	данные отсутствуют
1218	779686.38	1314800.78	данные отсутствуют	данные отсутствуют
1219	779668.95	1314810.46	данные отсутствуют	данные отсутствуют
1219	779668.95	1314810.46	данные отсутствуют	данные отсутствуют
1220	779668.93	1314810.47	данные отсутствуют	данные отсутствуют
1220	779668.93	1314810.47	данные отсутствуют	данные отсутствуют
1220	779668.93	1314810.47	данные отсутствуют	данные отсутствуют
1221	779668.06	1314811.22	данные отсутствуют	данные отсутствуют
1221	779668.06	1314811.22	данные отсутствуют	данные отсутствуют
1221	779668.06	1314811.22	данные отсутствуют	данные отсутствуют
1222	779645.56	1314819.31	данные отсутствуют	данные отсутствуют
1222	779645.56	1314819.31	данные отсутствуют	данные отсутствуют
1223	779642.71	1314818.78	данные отсутствуют	данные отсутствуют
1223	779642.71	1314818.78	данные отсутствуют	данные отсутствуют
1234	779608.45	1314740.26	данные отсутствуют	данные отсутствуют
1234	779608.45	1314740.26	данные отсутствуют	данные отсутствуют

Государственный регистратор		ФГИС ЕГРН
полное наименование должности	подпись	инициалы, фамилия

М.П.

<b>Земельный участок</b>			
(вид объекта недвижимости)			
Лист № ____ Раздела <b>4.2</b>	Всего листов раздела <b>4.2</b> : ____	Всего разделов: ____	Всего листов выписки: ____
<b>30.09.2021 № 99/2021/420869168</b>			
Кадастровый номер:		<b>02:17:000000:70 (единое землепользование)</b>	

Номер точки	Координаты, м		Описание закрепления на местности	Средняя квадратическая погрешность определения координат характерных точек границы части земельного участка, м
	X	Y		
1	2	3	4	5
1235	779608.45	1314732.25	данные отсутствуют	данные отсутствуют
1235	779608.45	1314732.25	данные отсутствуют	данные отсутствуют
1236	779607.11	1314723.25	данные отсутствуют	данные отсутствуют
1236	779607.11	1314723.25	данные отсутствуют	данные отсутствуют
1237	779607.1	1314723.22	данные отсутствуют	данные отсутствуют
1237	779607.1	1314723.22	данные отсутствуют	данные отсутствуют
1238	779603.77	1314716.23	данные отсутствуют	данные отсутствуют
1238	779603.77	1314716.23	данные отсутствуют	данные отсутствуют
1239	779603.76	1314716.21	данные отсутствуют	данные отсутствуют
1239	779603.76	1314716.21	данные отсутствуют	данные отсутствуют
1240	779597.1	1314708.55	данные отсутствуют	данные отсутствуют
1240	779597.1	1314708.55	данные отсутствуют	данные отсутствуют
1241	779597.08	1314708.53	данные отсутствуют	данные отсутствуют
1241	779597.08	1314708.53	данные отсутствуют	данные отсутствуют
1242	779597.06	1314708.52	данные отсутствуют	данные отсутствуют
1242	779597.06	1314708.52	данные отсутствуют	данные отсутствуют
1267	779469.77	1314688.85	данные отсутствуют	данные отсутствуют
Государственный регистратор				ФГИС ЕГРН
полное наименование должности			подпись	инициалы, фамилия

М.П.

Раздел 4.2

Выписка из Единого государственного реестра недвижимости об объекте недвижимости  
Сведения о частях земельного участка

<b>Земельный участок</b>			
(вид объекта недвижимости)			
Лист № ____ Раздела <b>4.2</b>	Всего листов раздела <b>4.2</b> : ____	Всего разделов: ____	Всего листов выписки: ____
<b>30.09.2021 № 99/2021/420869168</b>			
Кадастровый номер:		<b>02:17:000000:70 (единое землепользование)</b>	

Номер точки	Координаты, м		Описание закрепления на местности	Средняя квадратическая погрешность определения координат характерных точек границы части земельного участка, м
	X	Y		
1	2	3	4	5
1268	779461.44	1314689.19	данные отсутствуют	данные отсутствуют
1269	779461.4	1314689.2	данные отсутствуют	данные отсутствуют
1270	779454.08	1314693.2	данные отсутствуют	данные отсутствуют
1271	779454.06	1314693.21	данные отсутствуют	данные отсутствуют
1272	779448.73	1314698.2	данные отсутствуют	данные отсутствуют
1273	779443.06	1314703.53	данные отсутствуют	данные отсутствуют
1274	779443.05	1314703.55	данные отсутствуют	данные отсутствуют
1279	779431.68	1314689.55	данные отсутствуют	данные отсутствуют
1280	779430.56	1314679.65	данные отсутствуют	данные отсутствуют
1281	779427.12	1314668.22	данные отсутствуют	данные отсутствуют
1282	779425.94	1314666.73	данные отсутствуют	данные отсутствуют
1283	779444.9	1314670.66	данные отсутствуют	данные отсутствуют
1284	779467.35	1314666.98	данные отсутствуют	данные отсутствуют
1287	779543.4	1314710.98	данные отсутствуют	данные отсутствуют
1289	779602.5	1314683.02	данные отсутствуют	данные отсутствуют
1290	779631.37	1314717.38	данные отсутствуют	данные отсутствуют
1290	779631.37	1314717.38	данные отсутствуют	данные отсутствуют
Государственный регистратор				ФГИС ЕГРН
полное наименование должности			подпись	инициалы, фамилия

М.П.

<b>Земельный участок</b>			
(вид объекта недвижимости)			
Лист № ____ Раздела <b>4.2</b>	Всего листов раздела <b>4.2</b> : ____	Всего разделов: ____	Всего листов выписки: ____
<b>30.09.2021 № 99/2021/420869168</b>			
Кадастровый номер:		<b>02:17:000000:70 (единое землепользование)</b>	

Номер точки	Координаты, м		Описание закрепления на местности	Средняя квадратическая погрешность определения координат характерных точек границы части земельного участка, м
	X	Y		
1	2	3	4	5
1291	779641.91	1314707.76	данные отсутствуют	данные отсутствуют
1292	779734.46	1314644.99	данные отсутствуют	данные отсутствуют
1293	779744.99	1314617.95	данные отсутствуют	данные отсутствуют
1294	779766.07	1314615.22	данные отсутствуют	данные отсутствуют
1398	776844.52	1308219.6	данные отсутствуют	данные отсутствуют
1398	776844.52	1308219.6	данные отсутствуют	данные отсутствуют
1398	776844.52	1308219.6	данные отсутствуют	данные отсутствуют
1399	776872.45	1308298.2	данные отсутствуют	данные отсутствуют
1427	776879.14	1308203.47	данные отсутствуют	данные отсутствуют
1428	776860.96	1308217.41	данные отсутствуют	данные отсутствуют
1428	776860.96	1308217.41	данные отсутствуют	данные отсутствуют
1429	776855.81	1308214.34	данные отсутствуют	данные отсутствуют
1429	776855.81	1308214.34	данные отсутствуют	данные отсутствуют
1430	776798.65	1308239.83	данные отсутствуют	данные отсутствуют
1430	776798.65	1308239.83	данные отсутствуют	данные отсутствуют
1513	776798.37	1308352.72	данные отсутствуют	данные отсутствуют
1513	776798.37	1308352.72	данные отсутствуют	данные отсутствуют

Государственный регистратор		ФГИС ЕГРН
полное наименование должности	подпись	инициалы, фамилия

М.П.

<b>Земельный участок</b>			
(вид объекта недвижимости)			
Лист № ____ Раздела <b>4.2</b>	Всего листов раздела <b>4.2</b> : ____	Всего разделов: ____	Всего листов выписки: ____
<b>30.09.2021 № 99/2021/420869168</b>			
Кадастровый номер:		<b>02:17:000000:70 (единое землепользование)</b>	

Номер точки	Координаты, м		Описание закрепления на местности	Средняя квадратическая погрешность определения координат характерных точек границы части земельного участка, м
	X	Y		
1	2	3	4	5
1514	776840.53	1308357.71	данные отсутствуют	данные отсутствуют
1514	776840.53	1308357.71	данные отсутствуют	данные отсутствуют
1515	776841.66	1308360.9	данные отсутствуют	данные отсутствуют
1515	776841.66	1308360.9	данные отсутствуют	данные отсутствуют
1516	776875.99	1308308.19	данные отсутствуют	данные отсутствуют
1516	776875.99	1308308.19	данные отсутствуют	данные отсутствуют
1517	776874.55	1308304.13	данные отсутствуют	данные отсутствуют
1517	776874.55	1308304.13	данные отсутствуют	данные отсутствуют
1518	776803.61	1308238.66	данные отсутствуют	данные отсутствуют
1518	776803.61	1308238.66	данные отсутствуют	данные отсутствуют
2867	774422.95	1318325.67	данные отсутствуют	данные отсутствуют
2868	774408.64	1318360.79	данные отсутствуют	данные отсутствуют
2869	774413.73	1318362.37	данные отсутствуют	данные отсутствуют
2870	774420.13	1318356.88	данные отсутствуют	данные отсутствуют
2871	774437.14	1318363.35	данные отсутствуют	данные отсутствуют
2872	774462.39	1318372.86	данные отсутствуют	данные отсутствуют
2873	774517.67	1318389.19	данные отсутствуют	данные отсутствуют

Государственный регистратор		ФГИС ЕГРН
полное наименование должности	подпись	инициалы, фамилия

М.П.

<b>Земельный участок</b>			
(вид объекта недвижимости)			
Лист № ____ Раздела <b>4.2</b>	Всего листов раздела <b>4.2</b> : ____	Всего разделов: ____	Всего листов выписки: ____
<b>30.09.2021 № 99/2021/420869168</b>			
Кадастровый номер:		<b>02:17:000000:70 (единое землепользование)</b>	

Номер точки	Координаты, м		Описание закрепления на местности	Средняя квадратическая погрешность определения координат характерных точек границы части земельного участка, м
	X	Y		
1	2	3	4	5
2874	774626.94	1318420.61	данные отсутствуют	данные отсутствуют
2876	774799.88	1318466.56	данные отсутствуют	данные отсутствуют
2877	774870.68	1318494.13	данные отсутствуют	данные отсутствуют
2878	774974.63	1318525.44	данные отсутствуют	данные отсутствуют
2879	775137.84	1318575.09	данные отсутствуют	данные отсутствуют
2880	775166.54	1318584.74	данные отсутствуют	данные отсутствуют
2881	775196.53	1318595.62	данные отсутствуют	данные отсутствуют
2882	775249.27	1318618.84	данные отсутствуют	данные отсутствуют
2883	775278.2	1318632.45	данные отсутствуют	данные отсутствуют
2884	775434.74	1318714.38	данные отсутствуют	данные отсутствуют
2885	775573.88	1318768.86	данные отсутствуют	данные отсутствуют
2886	775678.68	1318828.7	данные отсутствуют	данные отсутствуют
3084	774510.92	1318351.96	данные отсутствуют	данные отсутствуют
3113	774567.68	1318373.75	данные отсутствуют	данные отсутствуют
3114	774602.08	1318406.82	данные отсутствуют	данные отсутствуют
3115	774647.05	1318417.4	данные отсутствуют	данные отсутствуют
3116	774742.3	1318402.85	данные отсутствуют	данные отсутствуют
Государственный регистратор				ФГИС ЕГРН
полное наименование должности			подпись	инициалы, фамилия

М.П.

Раздел 4.2

Выписка из Единого государственного реестра недвижимости об объекте недвижимости  
Сведения о частях земельного участка

<b>Земельный участок</b>			
(вид объекта недвижимости)			
Лист № ____ Раздела <b>4.2</b>	Всего листов раздела <b>4.2</b> : ____	Всего разделов: ____	Всего листов выписки: ____
<b>30.09.2021 № 99/2021/420869168</b>			
Кадастровый номер:		<b>02:17:000000:70 (единое землепользование)</b>	

Номер точки	Координаты, м		Описание закрепления на местности	Средняя квадратическая погрешность определения координат характерных точек границы части земельного участка, м
	X	Y		
1	2	3	4	5
3187	775612.51	1318789.52	данные отсутствуют	данные отсутствуют
3188	775573.34	1318766.59	данные отсутствуют	данные отсутствуют
3189	775442.69	1318713.94	данные отсутствуют	данные отсутствуют
3190	775312.96	1318649.45	данные отсутствуют	данные отсутствуют
3191	775283.03	1318633.91	данные отсутствуют	данные отсутствуют
3192	775246.65	1318616.71	данные отсутствуют	данные отсутствуют
3193	775195.55	1318594.22	данные отсутствуют	данные отсутствуют
3194	775154.37	1318579.83	данные отсутствуют	данные отсутствуют
3195	775123.78	1318569.91	данные отсутствуют	данные отсутствуют
3196	775091.2	1318560.16	данные отсутствуют	данные отсутствуют
3197	774983.55	1318527.41	данные отсутствуют	данные отсутствуют
3198	774860.2	1318487.73	данные отсутствуют	данные отсутствуют
3199	774798.02	1318464.58	данные отсутствуют	данные отсутствуют
3201	774599.57	1318410.67	данные отсутствуют	данные отсутствуют
3202	774561.87	1318373.96	данные отсутствуют	данные отсутствуют
3294	779608.13	1314689.72	данные отсутствуют	данные отсутствуют
3295	779641.4	1314708.22	данные отсутствуют	данные отсутствуют
Государственный регистратор				ФГИС ЕГРН
полное наименование должности			подпись	инициалы, фамилия

М.П.

<b>Земельный участок</b>			
(вид объекта недвижимости)			
Лист № ____ Раздела <b>4.2</b>	Всего листов раздела <b>4.2</b> : ____	Всего разделов: ____	Всего листов выписки: ____
<b>30.09.2021 № 99/2021/420869168</b>			
Кадастровый номер:		<b>02:17:000000:70 (единое землепользование)</b>	

Номер точки	Координаты, м		Описание закрепления на местности	Средняя квадратическая погрешность определения координат характерных точек границы части земельного участка, м
	X	Y		
1	2	3	4	5
3296	779677.28	1314805.83	данные отсутствуют	данные отсутствуют
3297	779657.73	1314814.94	данные отсутствуют	данные отсутствуют
3298	779621.54	1314716.51	данные отсутствуют	данные отсутствуют
3299	780718.65	1318629.69	данные отсутствуют	данные отсутствуют
3300	780755.92	1318622.32	данные отсутствуют	данные отсутствуют
3301	780759.48	1318643.54	данные отсутствуют	данные отсутствуют
3302	780722.12	1318650.92	данные отсутствуют	данные отсутствуют
3303	780796.32	1319142.71	данные отсутствуют	данные отсутствуют
3304	780778.59	1319169.33	данные отсутствуют	данные отсутствуют
3305	780699.91	1318647.76	данные отсутствуют	данные отсутствуют
3306	780717.12	1318621	данные отсутствуют	данные отсутствуют
3307	780699.83	1318670.54	данные отсутствуют	данные отсутствуют
3308	780784.63	1319172.15	данные отсутствуют	данные отсутствуют
3309	780747.19	1319154.64	данные отсутствуют	данные отсутствуют
3310	780669.49	1318695.05	данные отсутствуют	данные отсутствуют
3311	780696.82	1318652.55	данные отсутствуют	данные отсутствуют
3312	780738	1319003.01	данные отсутствуют	данные отсутствуют
Государственный регистратор				ФГИС ЕГРН
полное наименование должности			подпись	инициалы, фамилия

М.П.

Раздел 4.2

<b>Земельный участок</b>			
(вид объекта недвижимости)			
Лист № ____ Раздела <b>4.2</b>	Всего листов раздела <b>4.2</b> : ____	Всего разделов: ____	Всего листов выписки: ____
<b>30.09.2021 № 99/2021/420869168</b>			
Кадастровый номер:		<b>02:17:000000:70 (единое землепользование)</b>	

Номер точки	Координаты, м		Описание закрепления на местности	Средняя квадратическая погрешность определения координат характерных точек границы части земельного участка, м
	X	Y		
1	2	3	4	5
3312	780738	1319003.01	данные отсутствуют	данные отсутствуют
3313	779575.31	1314702.01	данные отсутствуют	данные отсутствуют
3314	779551.94	1314733.57	данные отсутствуют	данные отсутствуют
3315	779542.48	1314711.75	данные отсутствуют	данные отсутствуют
3316	779565.21	1314678.69	данные отсутствуют	данные отсутствуют
3317	780683.38	1318674.4	данные отсутствуют	данные отсутствуют
3318	780683.74	1318676.62	данные отсутствуют	данные отсутствуют
3319	780700.65	1318780.56	данные отсутствуют	данные отсутствуют
3320	780701.01	1318782.78	данные отсутствуют	данные отсутствуют
3321	780762.71	1319161.9	данные отсутствуют	данные отсутствуют
3322	780707.85	1319136.26	данные отсутствуют	данные отсутствуют
3323	780642.82	1318736.53	данные отсутствуют	данные отсутствуют
3324	780683.26	1318673.65	данные отсутствуют	данные отсутствуют
3325	780648.66	1319109.46	данные отсутствуют	данные отсутствуют
3326	780672.21	1319120.73	данные отсутствуют	данные отсутствуют
3327	780680.64	1319125.25	данные отсутствуют	данные отсутствуют
3328	780682.68	1319126.34	данные отсутствуют	данные отсутствуют
Государственный регистратор				ФГИС ЕГРН
полное наименование должности			подпись	инициалы, фамилия

М.П.

<b>Земельный участок</b>			
(вид объекта недвижимости)			
Лист № ____ Раздела <b>4.2</b>	Всего листов раздела <b>4.2</b> : ____	Всего разделов: ____	Всего листов выписки: ____
<b>30.09.2021 № 99/2021/420869168</b>			
Кадастровый номер:		<b>02:17:000000:70 (единое землепользование)</b>	

Номер точки	Координаты, м		Описание закрепления на местности	Средняя квадратическая погрешность определения координат характерных точек границы части земельного участка, м
	X	Y		
1	2	3	4	5
3329	780627.33	1319105	данные отсутствуют	данные отсутствуют
3330	780627.12	1319103.5	данные отсутствуют	данные отсутствуют
3331	780826.22	1319083.29	данные отсутствуют	данные отсутствуют
3332	780827.47	1319091.59	данные отсутствуют	данные отсутствуют
3333	780812.12	1319112.28	данные отсутствуют	данные отсутствуют
3334	780809.15	1319114.76	данные отсутствуют	данные отсутствуют
3335	780802.77	1319127.52	данные отсутствуют	данные отсутствуют
3336	780802.66	1319130.19	данные отсутствуют	данные отсутствуют
3337	780781.29	1319170.59	данные отсутствуют	данные отсутствуют
3338	780783.59	1319167.14	данные отсутствуют	данные отсутствуют
3339	780785.37	1319158.4	данные отсутствуют	данные отсутствуют
3340	780785.94	1319148.81	данные отсутствуют	данные отсутствуют
3341	780786.1	1319146.01	данные отсутствуют	данные отсутствуют
3342	780794.12	1319109.57	данные отсутствуют	данные отсутствуют
3343	780803.59	1319097.91	данные отсутствуют	данные отсутствуют
3344	780814.52	1319087.7	данные отсутствуют	данные отсутствуют
3345	779724.87	1314660.2	данные отсутствуют	данные отсутствуют
Государственный регистратор				ФГИС ЕГРН
полное наименование должности			подпись	инициалы, фамилия

М.П.

Раздел 4.2

Выписка из Единого государственного реестра недвижимости об объекте недвижимости  
Сведения о частях земельного участка

<b>Земельный участок</b>			
(вид объекта недвижимости)			
Лист № ____ Раздела <b>4.2</b>	Всего листов раздела <b>4.2</b> : ____	Всего разделов: ____	Всего листов выписки: ____
<b>30.09.2021 № 99/2021/420869168</b>			
Кадастровый номер:		<b>02:17:000000:70 (единое землепользование)</b>	

Номер точки	Координаты, м		Описание закрепления на местности	Средняя квадратическая погрешность определения координат характерных точек границы части земельного участка, м
	X	Y		
1	2	3	4	5
3346	779738.93	1314662.28	данные отсутствуют	данные отсутствуют
3347	779767.05	1314666.45	данные отсутствуют	данные отсутствуют
3348	779788.4	1314672.7	данные отсутствуют	данные отсутствуют
3349	779796.52	1314672.19	данные отсутствуют	данные отсутствуют
3350	779798.61	1314677.33	данные отсутствуют	данные отсутствуют
3351	779638.87	1314815.59	данные отсутствуют	данные отсутствуют
3352	779608.44	1314740.61	данные отсутствуют	данные отсутствуют
3353	779595.2	1314707.97	данные отсутствуют	данные отсутствуют
3354	779588.92	1314692.51	данные отсутствуют	данные отсутствуют
3355	779592.1	1314691.96	данные отсутствуют	данные отсутствуют
3356	779606.15	1314699.25	данные отсутствуют	данные отсутствуют
3357	779611.88	1314712.79	данные отсутствуют	данные отсутствуют
3358	779615.53	1314732.58	данные отсутствуют	данные отсутствуют
3359	779619.69	1314762.26	данные отсутствуют	данные отсутствуют
3360	779625.94	1314781	данные отсутствуют	данные отсутствуют
3361	779631.67	1314794.54	данные отсутствуют	данные отсутствуют
3362	779635.83	1314804.43	данные отсутствуют	данные отсутствуют
Государственный регистратор				ФГИС ЕГРН
полное наименование должности			подпись	инициалы, фамилия

М.П.



<b>Земельный участок</b>			
(вид объекта недвижимости)			
Лист № ____ Раздела <b>4.2</b>	Всего листов раздела <b>4.2</b> : ____	Всего разделов: ____	Всего листов выписки: ____
<b>30.09.2021 № 99/2021/420869168</b>			
Кадастровый номер:		<b>02:17:000000:70 (единое землепользование)</b>	

Номер точки	Координаты, м		Описание закрепления на местности	Средняя квадратическая погрешность определения координат характерных точек границы части земельного участка, м
	X	Y		
1	2	3	4	5
3363	779644.17	1314811.72	данные отсутствуют	данные отсутствуют
3364	779655.1	1314811.72	данные отсутствуют	данные отсутствуют
3365	779671.76	1314804.43	данные отсутствуют	данные отсутствуют
3366	779682.7	1314794.02	данные отсутствуют	данные отсутствуют
3367	779683.47	1314793.09	данные отсутствуют	данные отсутствуют
3368	779700.92	1314772.15	данные отсутствуют	данные отсутствуют
3369	779701.55	1314771.01	данные отсутствуют	данные отсутствуют
3370	779668.54	1314689.7	данные отсутствуют	данные отсутствуют
3371	779710.85	1314661.01	данные отсутствуют	данные отсутствуют
3372	779711.57	1314662.79	данные отсутствуют	данные отсутствуют
3373	779712.9	1314661.76	данные отсутствуют	данные отсутствуют
3374	776846.57	1308353.36	данные отсутствуют	данные отсутствуют
3375	776793.52	1308350.3	данные отсутствуют	данные отсутствуют
3376	776763.32	1308248.11	данные отсутствуют	данные отсутствуют
3377	776811.57	1308234.95	данные отсутствуют	данные отсутствуют
3378	776861.54	1308330.37	данные отсутствуют	данные отсутствуют
3379	776853.08	1308312.79	данные отсутствуют	данные отсутствуют
Государственный регистратор				ФГИС ЕГРН
полное наименование должности			подпись	инициалы, фамилия

М.П.

Раздел 4.2

<b>Земельный участок</b>			
(вид объекта недвижимости)			
Лист № ____ Раздела <b>4.2</b>	Всего листов раздела <b>4.2</b> : ____	Всего разделов: ____	Всего листов выписки: ____
<b>30.09.2021 № 99/2021/420869168</b>			
Кадастровый номер:		<b>02:17:000000:70 (единое землепользование)</b>	

Номер точки	Координаты, м		Описание закрепления на местности	Средняя квадратическая погрешность определения координат характерных точек границы части земельного участка, м
	X	Y		
1	2	3	4	5
3380	776823.36	1308232.26	данные отсутствуют	данные отсутствуют
3381	776822.35	1308229.93	данные отсутствуют	данные отсутствуют
3382	776868.77	1308211.42	данные отсутствуют	данные отсутствуют
3383	776870.05	1308214.36	данные отсутствуют	данные отсутствуют
3384	776893.05	1308276.7	данные отсутствуют	данные отсутствуют
3385	776872.87	1308296.95	данные отсутствуют	данные отсутствуют
3386	777303.21	1319627.87	данные отсутствуют	данные отсутствуют
3387	777462.38	1319774.74	данные отсутствуют	данные отсутствуют
3388	777494.86	1319885.36	данные отсутствуют	данные отсутствуют
3389	777470.9	1320024.4	данные отсутствуют	данные отсутствуют
3390	777460.5	1320044.55	данные отсутствуют	данные отсутствуют
3391	777457.65	1320041.33	данные отсутствуют	данные отсутствуют
3392	777467.06	1320023.12	данные отсутствуют	данные отсутствуют
3393	777490.78	1319885.6	данные отсутствуют	данные отсутствуют
3394	777458.86	1319776.94	данные отсутствуют	данные отсутствуют
3395	777299.31	1319629.7	данные отсутствуют	данные отсутствуют
3396	775634.88	1318758.54	данные отсутствуют	данные отсутствуют
Государственный регистратор				ФГИС ЕГРН
полное наименование должности			подпись	инициалы, фамилия

М.П.

<b>Земельный участок</b>			
(вид объекта недвижимости)			
Лист № ____ Раздела <b>4.2</b>	Всего листов раздела <b>4.2</b> : ____	Всего разделов: ____	Всего листов выписки: ____
<b>30.09.2021 № 99/2021/420869168</b>			
Кадастровый номер:		<b>02:17:000000:70 (единое землепользование)</b>	

Номер точки	Координаты, м		Описание закрепления на местности	Средняя квадратическая погрешность определения координат характерных точек границы части земельного участка, м
	X	Y		
1	2	3	4	5
3397	775694.85	1318789.36	данные отсутствуют	данные отсутствуют
3398	775693.32	1318793.07	данные отсутствуют	данные отсутствуют
3399	775633.12	1318762.14	данные отсутствуют	данные отсутствуют
3400	775631.51	1318761.4	данные отсутствуют	данные отсутствуют
3401	775633.78	1318758.04	данные отсутствуют	данные отсутствуют
3402	774754.76	1318403.73	данные отсутствуют	данные отсутствуют
3403	774737.98	1318403.51	данные отсутствуют	данные отсутствуют
3404	774621.86	1318373.34	данные отсутствуют	данные отсутствуют
3405	774637.36	1318373.22	данные отсутствуют	данные отсутствуют
3406	774427.57	1318315.29	данные отсутствуют	данные отсутствуют
3407	774458.04	1318326.62	данные отсутствуют	данные отсутствуют
3408	774510.49	1318340.25	данные отсутствуют	данные отсутствуют
3409	774510.64	1318344.44	данные отсутствуют	данные отсутствуют
3410	774456.84	1318330.46	данные отсутствуют	данные отсутствуют
3411	774425.93	1318318.96	данные отсутствуют	данные отсутствуют
3412	774431.62	1318306.17	данные отсутствуют	данные отсутствуют
3413	774436.43	1318307.55	данные отсутствуют	данные отсутствуют
Государственный регистратор				ФГИС ЕГРН
полное наименование должности			подпись	инициалы, фамилия

М.П.

Раздел 4.2

Выписка из Единого государственного реестра недвижимости об объекте недвижимости  
Сведения о частях земельного участка

<b>Земельный участок</b>			
(вид объекта недвижимости)			
Лист № ____ Раздела <b>4.2</b>	Всего листов раздела <b>4.2</b> : ____	Всего разделов: ____	Всего листов выписки: ____
<b>30.09.2021 № 99/2021/420869168</b>			
Кадастровый номер:		<b>02:17:000000:70 (единое землепользование)</b>	

Номер точки	Координаты, м		Описание закрепления на местности	Средняя квадратическая погрешность определения координат характерных точек границы части земельного участка, м
	X	Y		
1	2	3	4	5
3414	774436.95	1318309.78	данные отсутствуют	данные отсутствуют
3415	774454.82	1318316.58	данные отсутствуют	данные отсутствуют
3416	774478.31	1318325.43	данные отсутствуют	данные отсутствуют
3417	774510.29	1318334.87	данные отсутствуют	данные отсутствуют
3418	774672	1318432.16	данные отсутствуют	данные отсутствуют
3419	775632.15	1318760.46	данные отсутствуют	данные отсутствуют
3420	775658.76	1318777.47	данные отсутствуют	данные отсутствуют
3421	775692.15	1318795.92	данные отсутствуют	данные отсутствуют
3422	774659.23	1318430.38	данные отсутствуют	данные отсутствуют
3423	774711.59	1318393.99	данные отсутствуют	данные отсутствуют
3424	774741.17	1318403.02	данные отсутствуют	данные отсутствуют
3425	774642.81	1318373.18	данные отсутствуют	данные отсутствуют
3426	777169.25	1319690.9	данные отсутствуют	данные отсутствуют
3427	777187.84	1319739.28	данные отсутствуют	данные отсутствуют
3428	777205.08	1319784.49	данные отсутствуют	данные отсутствуют
3429	777227.84	1319838.99	данные отсутствуют	данные отсутствуют
3430	777242.85	1319854.32	данные отсутствуют	данные отсутствуют
Государственный регистратор				ФГИС ЕГРН
полное наименование должности			подпись	инициалы, фамилия

М.П.

<b>Земельный участок</b>			
(вид объекта недвижимости)			
Лист № ____ Раздела <b>4.2</b>	Всего листов раздела <b>4.2</b> : ____	Всего разделов: ____	Всего листов выписки: ____
<b>30.09.2021 № 99/2021/420869168</b>			
Кадастровый номер:		<b>02:17:000000:70 (единое землепользование)</b>	

Номер точки	Координаты, м		Описание закрепления на местности	Средняя квадратическая погрешность определения координат характерных точек границы части земельного участка, м
	X	Y		
1	2	3	4	5
3431	777256.35	1319889.98	данные отсутствуют	данные отсутствуют
3432	777256.17	1319903.55	данные отсутствуют	данные отсутствуют
3433	777256.32	1319904.38	данные отсутствуют	данные отсутствуют
3434	777270.9	1319934.26	данные отсутствуют	данные отсутствуют
3435	777275.23	1319950.56	данные отсутствуют	данные отсутствуют
3436	777287.82	1319972.87	данные отсутствуют	данные отсутствуют
3437	777300.71	1320023	данные отсутствуют	данные отсутствуют
3438	780724.46	1319134.17	данные отсутствуют	данные отсутствуют
3439	780726.49	1319144.97	данные отсутствуют	данные отсутствуют
3440	780722.02	1319142.88	данные отсутствуют	данные отсутствуют
3441	780720.52	1319134.88	данные отсутствуют	данные отсутствуют
3442	780650.4	1318724.74	данные отсутствуют	данные отсутствуют
3443	780653.61	1318719.75	данные отсутствуют	данные отсутствуют
3444	779696.12	1314765.89	данные отсутствуют	данные отсутствуют
3445	779707.4	1314776.9	данные отсутствуют	данные отсутствуют
3446	779704.75	1314779.91	данные отсутствуют	данные отсутствуют
3447	779692.69	1314768.14	данные отсутствуют	данные отсутствуют

Государственный регистратор		ФГИС ЕГРН
полное наименование должности	подпись	инициалы, фамилия

М.П.

<b>Земельный участок</b>			
(вид объекта недвижимости)			
Лист № ____ Раздела <b>4.2</b>	Всего листов раздела <b>4.2</b> : ____	Всего разделов: ____	Всего листов выписки: ____
<b>30.09.2021 № 99/2021/420869168</b>			
Кадастровый номер:		<b>02:17:000000:70 (единое землепользование)</b>	

Номер точки	Координаты, м		Описание закрепления на местности	Средняя квадратическая погрешность определения координат характерных точек границы части земельного участка, м
	X	Y		
1	2	3	4	5
3448	779664.13	1314692.69	данные отсутствуют	данные отсутствуют
3449	779667.53	1314690.38	данные отсутствуют	данные отсутствуют
3450	776809.98	1308354.09	данные отсутствуют	данные отсутствуют
3451	776805.66	1308353.58	данные отсутствуют	данные отсутствуют
3452	776773.66	1308245.69	данные отсутствуют	данные отсутствуют
3453	776777.56	1308244.77	данные отсутствуют	данные отсутствуют
3454	780819.85	1319005.52	данные отсутствуют	данные отсутствуют
3455	780822.46	1319017.02	данные отсутствуют	данные отсутствуют
3456	780793.31	1319152.42	данные отсутствуют	данные отсутствуют
3457	780793.29	1319146.26	данные отсутствуют	данные отсутствуют
3458	780793.29	1319146.06	данные отсутствуют	данные отсутствуют
3459	780793.35	1319143.56	данные отсутствуют	данные отсутствуют
3460	780794.87	1319113.02	данные отсутствуют	данные отсутствуют
3461	780791.47	1319091.3	данные отсутствуют	данные отсутствуют
3462	780787.87	1319084.07	данные отсутствуют	данные отсутствуют
3463	780785.07	1319077.22	данные отсутствуют	данные отсутствуют
3464	780783.86	1319072.83	данные отсутствуют	данные отсутствуют

Государственный регистратор		ФГИС ЕГРН
полное наименование должности	подпись	инициалы, фамилия

М.П.

Земельный участок				
(вид объекта недвижимости)				
Лист № ____ Раздела <b>4.2</b>		Всего листов раздела <b>4.2</b> : ____		Всего разделов: ____
30.09.2021 № 99/2021/420869168				
Кадастровый номер:			02:17:000000:70 (единое землепользование)	
Номер точки	Координаты, м		Описание закрепления на местности	Средняя квадратическая погрешность определения координат характерных точек границы части земельного участка, м
	X	Y		
1	2	3	4	5
3465	780756.53	1318952.45	данные отсутствуют	данные отсутствуют
3466	780755.96	1318949.53	данные отсутствуют	данные отсутствуют
3467	780746.77	1318893.81	данные отсутствуют	данные отсутствуют
3468	780735.28	1318825.15	данные отсутствуют	данные отсутствуют
3469	780716.16	1318687.69	данные отсутствуют	данные отсутствуют
3470	780707.51	1318635.94	данные отсутствуют	данные отсутствуют
3471	779467.55	1314667.05	данные отсутствуют	данные отсутствуют
3472	779476.5	1314688.85	данные отсутствуют	данные отсутствуют
3473	779439.45	1314708.71	данные отсутствуют	данные отсутствуют
3474	779430.92	1314682.8	данные отсутствуют	данные отсутствуют
3475	779426.98	1314668.04	данные отсутствуют	данные отсутствуют
3476	779426.4	1314667.31	данные отсутствуют	данные отсутствуют
3477	779798.42	1314677.35	данные отсутствуют	данные отсутствуют
3478	779638.62	1314815.38	данные отсутствуют	данные отсутствуют
3479	779608.43	1314741.02	данные отсутствуют	данные отсутствуют
3480	779594.98	1314707.91	данные отсутствуют	данные отсутствуют
3481	779583.95	1314680.73	данные отсутствуют	данные отсутствуют
Государственный регистратор				ФГИС ЕГРН
полное наименование должности			подпись	инициалы, фамилия

М.П.

Раздел 4.2

Выписка из Единого государственного реестра недвижимости об объекте недвижимости  
Сведения о частях земельного участка

Земельный участок				
(вид объекта недвижимости)				
Лист № ____ Раздела <b>4.2</b>		Всего листов раздела <b>4.2</b> : ____		Всего разделов: ____
30.09.2021 № 99/2021/420869168				
Кадастровый номер:			02:17:000000:70 (единое землепользование)	
Номер точки	Координаты, м		Описание закрепления на местности	Средняя квадратическая погрешность определения координат характерных точек границы части земельного участка, м
	X	Y		
1	2	3	4	5
3482	779774.91	1314619.43	данные отсутствуют	данные отсутствуют
3483	780784.96	1318831.79	данные отсутствуют	данные отсутствуют
3484	780791.28	1318870.65	данные отсутствуют	данные отсутствуют
3485	780827.26	1319091.75	данные отсутствуют	данные отсутствуют
3486	780626.75	1319104.77	данные отсутствуют	данные отсутствуют
3487	780583.04	1318836.13	данные отсутствуют	данные отсутствуют
3488	780743.89	1318579.37	данные отсутствуют	данные отсутствуют
3489	776703	1308305.03	данные отсутствуют	данные отсутствуют
3490	776701.86	1308304.79	данные отсутствуют	данные отсутствуют
3491	776690.18	1308265.26	данные отсутствуют	данные отсутствуют
3492	776880.31	1308202.93	данные отсутствуют	данные отсутствуют
3493	776899.98	1308269.47	данные отсутствуют	данные отсутствуют
3494	778577.01	1319815.21	данные отсутствуют	данные отсутствуют
3494	778577.01	1319815.21	данные отсутствуют	данные отсутствуют
3495	778534.2	1319807.14	данные отсутствуют	данные отсутствуют
3495	778534.2	1319807.14	данные отсутствуют	данные отсутствуют
3496	778539.33	1319804.82	данные отсутствуют	данные отсутствуют
Государственный регистратор				ФГИС ЕГРН
полное наименование должности			подпись	инициалы, фамилия

М.П.

<b>Земельный участок</b>			
(вид объекта недвижимости)			
Лист № ____ Раздела <b>4.2</b>	Всего листов раздела <b>4.2</b> : ____	Всего разделов: ____	Всего листов выписки: ____
<b>30.09.2021 № 99/2021/420869168</b>			
Кадастровый номер:		<b>02:17:000000:70 (единое землепользование)</b>	

Номер точки	Координаты, м		Описание закрепления на местности	Средняя квадратическая погрешность определения координат характерных точек границы части земельного участка, м
	X	Y		
1	2	3	4	5
3496	778539.33	1319804.82	данные отсутствуют	данные отсутствуют
3497	778549.01	1319807.52	данные отсутствуют	данные отсутствуют
3497	778549.01	1319807.52	данные отсутствуют	данные отсутствуют
3498	778563.44	1319808.63	данные отсутствуют	данные отсутствуют
3498	778563.44	1319808.63	данные отсутствуют	данные отсутствуют
3499	778571.64	1319813.13	данные отсутствуют	данные отсутствуют
3499	778571.64	1319813.13	данные отсутствуют	данные отсутствуют
3500	779238.29	1319186.87	данные отсутствуют	данные отсутствуют
3500	779238.29	1319186.87	данные отсутствуют	данные отсутствуют
3501	779235.5	1319188.27	данные отсутствуют	данные отсутствуют
3501	779235.5	1319188.27	данные отсутствуют	данные отсутствуют
3502	779231.85	1319188.09	данные отсутствуют	данные отсутствуют
3502	779231.85	1319188.09	данные отсутствуют	данные отсутствуют
3503	779228.84	1319182.71	данные отсутствуют	данные отсутствуют
3503	779228.84	1319182.71	данные отсутствуют	данные отсутствуют
3504	779228.52	1319181.23	данные отсутствуют	данные отсутствуют
3504	779228.52	1319181.23	данные отсутствуют	данные отсутствуют

Государственный регистратор		ФГИС ЕГРН
полное наименование должности	подпись	инициалы, фамилия

М.П.

<b>Земельный участок</b>			
(вид объекта недвижимости)			
Лист № ____ Раздела <b>4.2</b>	Всего листов раздела <b>4.2</b> : ____	Всего разделов: ____	Всего листов выписки: ____
<b>30.09.2021 № 99/2021/420869168</b>			
Кадастровый номер:		<b>02:17:000000:70 (единое землепользование)</b>	

Номер точки	Координаты, м		Описание закрепления на местности	Средняя квадратическая погрешность определения координат характерных точек границы части земельного участка, м
	X	Y		
1	2	3	4	5
3505	779955.75	1318834.26	данные отсутствуют	данные отсутствуют
3505	779955.75	1318834.26	данные отсутствуют	данные отсутствуют
3506	779953.43	1318834.23	данные отсутствуют	данные отсутствуют
3506	779953.43	1318834.23	данные отсутствуют	данные отсутствуют
3507	779956.45	1318833.95	данные отсутствуют	данные отсутствуют
3507	779956.45	1318833.95	данные отсутствуют	данные отсутствуют
3508	779975.63	1318821.66	данные отсутствуют	данные отсутствуют
3508	779975.63	1318821.66	данные отсутствуют	данные отсутствуют
3509	779974.36	1318823.12	данные отсутствуют	данные отсутствуют
3509	779974.36	1318823.12	данные отсутствуют	данные отсутствуют
3510	779962.15	1318831.45	данные отсутствуют	данные отсутствуют
3510	779962.15	1318831.45	данные отсутствуют	данные отсутствуют
3511	779957.46	1318833.51	данные отсутствуют	данные отсутствуют
3511	779957.46	1318833.51	данные отсутствуют	данные отсутствуют
3512	780022.59	1318629.36	данные отсутствуют	данные отсутствуют
3513	780028.35	1318635.7	данные отсутствуют	данные отсутствуют
3514	780048.65	1318653.93	данные отсутствуют	данные отсутствуют

Государственный регистратор		ФГИС ЕГРН
полное наименование должности	подпись	инициалы, фамилия

М.П.

<b>Земельный участок</b>			
(вид объекта недвижимости)			
Лист № ____ Раздела <b>4.2</b>	Всего листов раздела <b>4.2</b> : ____	Всего разделов: ____	Всего листов выписки: ____
<b>30.09.2021 № 99/2021/420869168</b>			
Кадастровый номер:		<b>02:17:000000:70 (единое землепользование)</b>	

Номер точки	Координаты, м		Описание закрепления на местности	Средняя квадратическая погрешность определения координат характерных точек границы части земельного участка, м
	X	Y		
1	2	3	4	5
3515	780056.45	1318662.14	данные отсутствуют	данные отсутствуют
3516	780410.15	1318865.89	данные отсутствуют	данные отсутствуют
3517	780411.7	1318866.51	данные отсутствуют	данные отсутствуют
3518	780426.29	1318874.24	данные отсутствуют	данные отсутствуют
3519	780439.42	1318884.26	данные отсутствуют	данные отсутствуют
3520	780450.36	1318895.84	данные отсутствуют	данные отсутствуют
3521	780460.37	1318908.3	данные отсутствуют	данные отсутствуют
3522	780469.61	1318921.99	данные отсутствуют	данные отсутствуют
3523	780476.48	1318937.01	данные отсутствуют	данные отсутствуют
3524	780480.78	1318952.95	данные отсутствуют	данные отсутствуют
3525	780484.16	1318973.6	данные отсутствуют	данные отсутствуют
3526	780485.45	1318990.07	данные отсутствуют	данные отсутствуют
3527	780484.01	1319006.52	данные отсутствуют	данные отсутствуют
3528	780485.22	1319029.13	данные отсутствуют	данные отсутствуют
3529	780518.01	1319041.96	данные отсутствуют	данные отсутствуют
3530	780538.03	1319031.19	данные отсутствуют	данные отсутствуют
3531	780561.84	1319016.76	данные отсутствуют	данные отсутствуют
Государственный регистратор				ФГИС ЕГРН
полное наименование должности			подпись	инициалы, фамилия

М.П.

Раздел 4.2

Выписка из Единого государственного реестра недвижимости об объекте недвижимости  
Сведения о частях земельного участка

<b>Земельный участок</b>			
(вид объекта недвижимости)			
Лист № ____ Раздела <b>4.2</b>	Всего листов раздела <b>4.2</b> : ____	Всего разделов: ____	Всего листов выписки: ____
<b>30.09.2021 № 99/2021/420869168</b>			
Кадастровый номер:		<b>02:17:000000:70 (единое землепользование)</b>	

Номер точки	Координаты, м		Описание закрепления на местности	Средняя квадратическая погрешность определения координат характерных точек границы части земельного участка, м
	X	Y		
1	2	3	4	5
3532	780576.9	1319009.99	данные отсутствуют	данные отсутствуют
3533	780592.87	1319005.79	данные отсутствуют	данные отсутствуют
3534	780621.21	1319003.08	данные отсутствуют	данные отсутствуют
3535	780637.73	1319003.14	данные отсутствуют	данные отсутствуют
3536	780654.01	1319005.91	данные отсутствуют	данные отсутствуют
3537	780676.15	1319013.09	данные отсутствуют	данные отсутствуют
3538	780691.79	1319019.88	данные отсутствуют	данные отсутствуют
3539	780707.51	1319028.38	данные отсутствуют	данные отсутствуют
3540	780725.14	1319035.52	данные отсутствуют	данные отсутствуют
3541	780739.9	1319029.51	данные отсутствуют	данные отсутствуют
3542	780751.5	1319017.75	данные отсутствуют	данные отсутствуют
3543	780764.34	1319007.32	данные отсутствуют	данные отсутствуют
3544	780778.01	1318998.05	данные отсутствуют	данные отсутствуют
3545	780793.02	1318991.16	данные отсутствуют	данные отсутствуют
3546	780815.15	1318984.8	данные отсутствуют	данные отсутствуют
3547	780833.67	1319083.39	данные отсутствуют	данные отсутствуют
3547	780833.67	1319083.39	данные отсутствуют	данные отсутствуют
Государственный регистратор				ФГИС ЕГРН
полное наименование должности			подпись	инициалы, фамилия

М.П.

<b>Земельный участок</b>			
(вид объекта недвижимости)			
Лист № ____ Раздела <b>4.2</b>	Всего листов раздела <b>4.2</b> : ____	Всего разделов: ____	Всего листов выписки: ____
<b>30.09.2021 № 99/2021/420869168</b>			
Кадастровый номер:		<b>02:17:000000:70 (единое землепользование)</b>	

Номер точки	Координаты, м		Описание закрепления на местности	Средняя квадратическая погрешность определения координат характерных точек границы части земельного участка, м
	X	Y		
1	2	3	4	5
3548	780827.11	1319085.17	данные отсутствуют	данные отсутствуют
3548	780827.11	1319085.17	данные отсутствуют	данные отсутствуют
3549	780816.68	1319093.58	данные отсутствуют	данные отсутствуют
3549	780816.68	1319093.58	данные отсутствуют	данные отсутствуют
3550	780807.4	1319106.78	данные отсутствуют	данные отсутствуют
3550	780807.4	1319106.78	данные отсутствуют	данные отсутствуют
3551	780806.5	1319126.68	данные отсутствуют	данные отсутствуют
3551	780806.5	1319126.68	данные отсутствуют	данные отсутствуют
3552	780687.8	1319128.32	данные отсутствуют	данные отсутствуют
3552	780687.8	1319128.32	данные отсутствуют	данные отсутствуют
3553	780687.58	1319128.2	данные отсутствуют	данные отсутствуют
3553	780687.58	1319128.2	данные отсутствуют	данные отсутствуют
3554	780664.83	1319118.98	данные отсутствуют	данные отсутствуют
3554	780664.83	1319118.98	данные отсутствуют	данные отсутствуют
3555	780644.25	1319107.86	данные отсутствуют	данные отсутствуют
3555	780644.25	1319107.86	данные отсутствуют	данные отсутствуют
3556	780629.13	1319102.77	данные отсутствуют	данные отсутствуют

Государственный регистратор		ФГИС ЕГРН
полное наименование должности	подпись	инициалы, фамилия

М.П.

<b>Земельный участок</b>			
(вид объекта недвижимости)			
Лист № ____ Раздела <b>4.2</b>	Всего листов раздела <b>4.2</b> : ____	Всего разделов: ____	Всего листов выписки: ____
<b>30.09.2021 № 99/2021/420869168</b>			
Кадастровый номер:		<b>02:17:000000:70 (единое землепользование)</b>	

Номер точки	Координаты, м		Описание закрепления на местности	Средняя квадратическая погрешность определения координат характерных точек границы части земельного участка, м
	X	Y		
1	2	3	4	5
3556	780629.13	1319102.77	данные отсутствуют	данные отсутствуют
3557	780622.84	1319103.27	данные отсутствуют	данные отсутствуют
3557	780622.84	1319103.27	данные отсутствуют	данные отсутствуют
3558	780617.63	1319103.68	данные отсутствуют	данные отсутствуют
3558	780617.63	1319103.68	данные отсутствуют	данные отсутствуют
3559	780610.24	1319104.27	данные отсутствуют	данные отсутствуют
3559	780610.24	1319104.27	данные отсутствуют	данные отсутствуют
3560	780598.85	1319110.57	данные отсутствуют	данные отсутствуют
3560	780598.85	1319110.57	данные отсутствуют	данные отсутствуют
3561	780597.36	1319112.46	данные отсутствуют	данные отсутствуют
3561	780597.36	1319112.46	данные отсутствуют	данные отсутствуют
3562	780542.43	1319143.63	данные отсутствуют	данные отсутствуют
3562	780542.43	1319143.63	данные отсутствуют	данные отсутствуют
3563	780534.68	1319143.06	данные отсутствуют	данные отсутствуют
3563	780534.68	1319143.06	данные отсутствуют	данные отсутствуют
3564	780509.23	1319141.62	данные отсутствуют	данные отсутствуют
3564	780509.23	1319141.62	данные отсутствуют	данные отсутствуют

Государственный регистратор		ФГИС ЕГРН
полное наименование должности	подпись	инициалы, фамилия

М.П.

<b>Земельный участок</b>			
(вид объекта недвижимости)			
Лист № ____ Раздела <b>4.2</b>	Всего листов раздела <b>4.2</b> : ____	Всего разделов: ____	Всего листов выписки: ____
<b>30.09.2021 № 99/2021/420869168</b>			
Кадастровый номер:		<b>02:17:000000:70 (единое землепользование)</b>	

Номер точки	Координаты, м		Описание закрепления на местности	Средняя квадратическая погрешность определения координат характерных точек границы части земельного участка, м
	X	Y		
1	2	3	4	5
3565	780494.35	1319140.21	данные отсутствуют	данные отсутствуют
3565	780494.35	1319140.21	данные отсутствуют	данные отсутствуют
3566	780455.27	1319124.54	данные отсутствуют	данные отсутствуют
3566	780455.27	1319124.54	данные отсутствуют	данные отсутствуют
3567	780436.19	1319121.66	данные отсутствуют	данные отсутствуют
3567	780436.19	1319121.66	данные отсутствуют	данные отсутствуют
3568	780419.9	1319125.42	данные отсутствуют	данные отсутствуют
3568	780419.9	1319125.42	данные отсутствуют	данные отсутствуют
3569	780390.8	1319147.91	данные отсутствуют	данные отсутствуют
3569	780390.8	1319147.91	данные отсутствуют	данные отсутствуют
3570	780345.33	1319134.51	данные отсутствуют	данные отсутствуют
3570	780345.33	1319134.51	данные отсутствуют	данные отсутствуют
3571	780342.18	1319129.92	данные отсутствуют	данные отсутствуют
3571	780342.18	1319129.92	данные отсутствуют	данные отсутствуют
3572	780331.23	1319112.52	данные отсутствуют	данные отсутствуют
3572	780331.23	1319112.52	данные отсутствуют	данные отсутствуют
3573	780316.54	1319099.54	данные отсутствуют	данные отсутствуют
Государственный регистратор				ФГИС ЕГРН
полное наименование должности			подпись	инициалы, фамилия

М.П.

Раздел 4.2

Выписка из Единого государственного реестра недвижимости об объекте недвижимости  
Сведения о частях земельного участка

<b>Земельный участок</b>			
(вид объекта недвижимости)			
Лист № ____ Раздела <b>4.2</b>	Всего листов раздела <b>4.2</b> : ____	Всего разделов: ____	Всего листов выписки: ____
<b>30.09.2021 № 99/2021/420869168</b>			
Кадастровый номер:		<b>02:17:000000:70 (единое землепользование)</b>	

Номер точки	Координаты, м		Описание закрепления на местности	Средняя квадратическая погрешность определения координат характерных точек границы части земельного участка, м
	X	Y		
1	2	3	4	5
3573	780316.54	1319099.54	данные отсутствуют	данные отсутствуют
3574	780282.79	1319084.54	данные отсутствуют	данные отсутствуют
3574	780282.79	1319084.54	данные отсутствуют	данные отсутствуют
3575	780263.18	1319072.49	данные отсутствуют	данные отсутствуют
3575	780263.18	1319072.49	данные отсутствуют	данные отсутствуют
3576	780254.71	1319060.82	данные отсутствуют	данные отсутствуют
3576	780254.71	1319060.82	данные отсутствуют	данные отсутствуют
3577	780252.86	1319055.5	данные отсутствуют	данные отсутствуют
3577	780252.86	1319055.5	данные отсутствуют	данные отсутствуют
3578	780251.7	1319045.87	данные отсутствуют	данные отсутствуют
3578	780251.7	1319045.87	данные отсутствуют	данные отсутствуют
3579	780255.73	1319036.05	данные отсутствуют	данные отсутствуют
3579	780255.73	1319036.05	данные отсутствуют	данные отсутствуют
3580	780260.92	1319032.22	данные отсутствуют	данные отсутствуют
3580	780260.92	1319032.22	данные отсутствуют	данные отсутствуют
3581	780290.48	1319032.5	данные отсутствуют	данные отсутствуют
3581	780290.48	1319032.5	данные отсутствуют	данные отсутствуют
Государственный регистратор				ФГИС ЕГРН
полное наименование должности			подпись	инициалы, фамилия

М.П.



<b>Земельный участок</b>			
(вид объекта недвижимости)			
Лист № ____ Раздела <b>4.2</b>	Всего листов раздела <b>4.2</b> : ____	Всего разделов: ____	Всего листов выписки: ____
<b>30.09.2021 № 99/2021/420869168</b>			
Кадастровый номер:		<b>02:17:000000:70 (единое землепользование)</b>	

Номер точки	Координаты, м		Описание закрепления на местности	Средняя квадратическая погрешность определения координат характерных точек границы части земельного участка, м
	X	Y		
1	2	3	4	5
3582	780318.37	1319035.51	данные отсутствуют	данные отсутствуют
3582	780318.37	1319035.51	данные отсутствуют	данные отсутствуют
3583	780351.1	1319023.65	данные отсутствуют	данные отсутствуют
3583	780351.1	1319023.65	данные отсутствуют	данные отсутствуют
3584	780359.27	1319018.5	данные отсутствуют	данные отсутствуют
3584	780359.27	1319018.5	данные отсутствуют	данные отсутствуют
3585	780381.97	1319001.38	данные отсутствуют	данные отсутствуют
3585	780381.97	1319001.38	данные отсутствуют	данные отсутствуют
3586	780385.45	1318989.64	данные отсутствуют	данные отсутствуют
3586	780385.45	1318989.64	данные отсутствуют	данные отсутствуют
3587	780382.41	1318970.93	данные отсутствуют	данные отсутствуют
3587	780382.41	1318970.93	данные отсутствуют	данные отсутствуют
3588	780372.4	1318958.47	данные отсутствуют	данные отсутствуют
3588	780372.4	1318958.47	данные отсутствуют	данные отсутствуют
3589	780342.54	1318945.71	данные отсутствуют	данные отсутствуют
3589	780342.54	1318945.71	данные отсутствуют	данные отсутствуют
3590	780305.87	1318935.83	данные отсутствуют	данные отсутствуют

Государственный регистратор		ФГИС ЕГРН
полное наименование должности	подпись	инициалы, фамилия

М.П.

<b>Земельный участок</b>			
(вид объекта недвижимости)			
Лист № ____ Раздела <b>4.2</b>	Всего листов раздела <b>4.2</b> : ____	Всего разделов: ____	Всего листов выписки: ____
<b>30.09.2021 № 99/2021/420869168</b>			
Кадастровый номер:		<b>02:17:000000:70 (единое землепользование)</b>	

Номер точки	Координаты, м		Описание закрепления на местности	Средняя квадратическая погрешность определения координат характерных точек границы части земельного участка, м
	X	Y		
1	2	3	4	5
3590	780305.87	1318935.83	данные отсутствуют	данные отсутствуют
3591	780303.81	1318935.34	данные отсутствуют	данные отсутствуют
3591	780303.81	1318935.34	данные отсутствуют	данные отсутствуют
3592	780282.16	1318928.78	данные отсутствуют	данные отсутствуют
3592	780282.16	1318928.78	данные отсутствуют	данные отсутствуют
3593	780278.57	1318927.34	данные отсутствуют	данные отсутствуют
3593	780278.57	1318927.34	данные отсутствуют	данные отсутствуют
3594	780265.77	1318927.17	данные отсутствуют	данные отсутствуют
3594	780265.77	1318927.17	данные отсутствуют	данные отсутствуют
3595	780253.11	1318930.85	данные отсутствуют	данные отсутствуют
3595	780253.11	1318930.85	данные отсутствуют	данные отсутствуют
3596	780230.43	1318934.68	данные отсутствуют	данные отсутствуют
3596	780230.43	1318934.68	данные отсутствуют	данные отсутствуют
3597	780224.96	1318934.87	данные отсутствуют	данные отсутствуют
3597	780224.96	1318934.87	данные отсутствуют	данные отсутствуют
3598	780208.37	1318933.16	данные отсутствуют	данные отсутствуют
3598	780208.37	1318933.16	данные отсутствуют	данные отсутствуют

Государственный регистратор		ФГИС ЕГРН
полное наименование должности	подпись	инициалы, фамилия

М.П.

<b>Земельный участок</b>			
(вид объекта недвижимости)			
Лист № ____ Раздела <b>4.2</b>	Всего листов раздела <b>4.2</b> : ____	Всего разделов: ____	Всего листов выписки: ____
<b>30.09.2021 № 99/2021/420869168</b>			
Кадастровый номер:		<b>02:17:000000:70 (единое землепользование)</b>	

Номер точки	Координаты, м		Описание закрепления на местности	Средняя квадратическая погрешность определения координат характерных точек границы части земельного участка, м
	X	Y		
1	2	3	4	5
3599	780180.89	1318929.69	данные отсутствуют	данные отсутствуют
3599	780180.89	1318929.69	данные отсутствуют	данные отсутствуют
3600	780180.19	1318929.59	данные отсутствуют	данные отсутствуют
3600	780180.19	1318929.59	данные отсутствуют	данные отсутствуют
3601	780167	1318926.82	данные отсутствуют	данные отсутствуют
3601	780167	1318926.82	данные отсутствуют	данные отсутствуют
3602	780070.14	1318921.75	данные отсутствуют	данные отсутствуют
3602	780070.14	1318921.75	данные отсутствуют	данные отсутствуют
3603	780066.98	1318919.82	данные отсутствуют	данные отсутствуют
3603	780066.98	1318919.82	данные отсутствуют	данные отсутствуют
3604	780048.39	1318910.9	данные отсутствуют	данные отсутствуют
3604	780048.39	1318910.9	данные отсутствуют	данные отсутствуют
3605	780020.5	1318904.49	данные отсутствуют	данные отсутствуют
3605	780020.5	1318904.49	данные отсутствуют	данные отсутствуют
3606	780016.17	1318905.29	данные отсутствуют	данные отсутствуют
3606	780016.17	1318905.29	данные отсутствуют	данные отсутствуют
3607	779928.63	1318840.52	данные отсутствуют	данные отсутствуют
Государственный регистратор				ФГИС ЕГРН
полное наименование должности			подпись	инициалы, фамилия

М.П.

<b>Земельный участок</b>			
(вид объекта недвижимости)			
Лист № ____ Раздела <b>4.2</b>	Всего листов раздела <b>4.2</b> : ____	Всего разделов: ____	Всего листов выписки: ____
<b>30.09.2021 № 99/2021/420869168</b>			
Кадастровый номер:		<b>02:17:000000:70 (единое землепользование)</b>	

Номер точки	Координаты, м		Описание закрепления на местности	Средняя квадратическая погрешность определения координат характерных точек границы части земельного участка, м
	X	Y		
1	2	3	4	5
3607	779928.63	1318840.52	данные отсутствуют	данные отсутствуют
3608	779937.58	1318839.98	данные отсутствуют	данные отсутствуют
3608	779937.58	1318839.98	данные отсутствуют	данные отсутствуют
3609	779957.57	1318840.02	данные отсутствуют	данные отсутствуют
3609	779957.57	1318840.02	данные отсутствуют	данные отсутствуют
3610	779965.3	1318836.56	данные отсутствуют	данные отсутствуют
3610	779965.3	1318836.56	данные отсутствуют	данные отсутствуют
3611	779978.63	1318827.36	данные отсутствуют	данные отсутствуют
3611	779978.63	1318827.36	данные отсутствуют	данные отсутствуют
3612	779985.17	1318819.7	данные отсутствуют	данные отсутствуют
3612	779985.17	1318819.7	данные отсутствуют	данные отсутствуют
3613	779994.1	1318800.43	данные отсутствуют	данные отсутствуют
3613	779994.1	1318800.43	данные отсутствуют	данные отсутствуют
3614	779997.92	1318779.73	данные отсутствуют	данные отсутствуют
3614	779997.92	1318779.73	данные отсутствуют	данные отсутствуют
3615	779997.11	1318765.1	данные отсутствуют	данные отсутствуют
3615	779997.11	1318765.1	данные отсутствуют	данные отсутствуют
Государственный регистратор				ФГИС ЕГРН
полное наименование должности			подпись	инициалы, фамилия

М.П.

<b>Земельный участок</b>			
(вид объекта недвижимости)			
Лист № ____ Раздела <b>4.2</b>	Всего листов раздела <b>4.2</b> : ____	Всего разделов: ____	Всего листов выписки: ____
<b>30.09.2021 № 99/2021/420869168</b>			
Кадастровый номер:		<b>02:17:000000:70 (единое землепользование)</b>	

Номер точки	Координаты, м		Описание закрепления на местности	Средняя квадратическая погрешность определения координат характерных точек границы части земельного участка, м
	X	Y		
1	2	3	4	5
3616	779994.01	1318757.57	данные отсутствуют	данные отсутствуют
3616	779994.01	1318757.57	данные отсутствуют	данные отсутствуют
3617	779990.54	1318743.87	данные отсутствуют	данные отсутствуют
3617	779990.54	1318743.87	данные отсутствуют	данные отсутствуют
3618	779989.58	1318739.62	данные отсутствуют	данные отсутствуют
3618	779989.58	1318739.62	данные отсутствуют	данные отсутствуют
3619	779981.84	1318728.34	данные отсутствуют	данные отсутствуют
3619	779981.84	1318728.34	данные отсутствуют	данные отсутствуют
3620	779963.39	1318711.77	данные отсутствуют	данные отсутствуют
3620	779963.39	1318711.77	данные отсутствуют	данные отсутствуют
3621	779952.34	1318700.69	данные отсутствуют	данные отсутствуют
3621	779952.34	1318700.69	данные отсутствуют	данные отсутствуют
3622	779943.71	1318690.52	данные отсутствуют	данные отсутствуют
3622	779943.71	1318690.52	данные отсутствуют	данные отсутствуют
3623	779941.41	1318688.71	данные отсутствуют	данные отсутствуют
3623	779941.41	1318688.71	данные отсутствуют	данные отсутствуют
3624	779926.33	1318675.88	данные отсутствуют	данные отсутствуют

Государственный регистратор		ФГИС ЕГРН
полное наименование должности	подпись	инициалы, фамилия

М.П.

<b>Земельный участок</b>			
(вид объекта недвижимости)			
Лист № ____ Раздела <b>4.2</b>	Всего листов раздела <b>4.2</b> : ____	Всего разделов: ____	Всего листов выписки: ____
<b>30.09.2021 № 99/2021/420869168</b>			
Кадастровый номер:		<b>02:17:000000:70 (единое землепользование)</b>	

Номер точки	Координаты, м		Описание закрепления на местности	Средняя квадратическая погрешность определения координат характерных точек границы части земельного участка, м
	X	Y		
1	2	3	4	5
3624	779926.33	1318675.88	данные отсутствуют	данные отсутствуют
3625	779918.39	1318668.19	данные отсутствуют	данные отсутствуют
3625	779918.39	1318668.19	данные отсутствуют	данные отсутствуют
3626	779909.95	1318666.5	данные отсутствуют	данные отсутствуют
3626	779909.95	1318666.5	данные отсутствуют	данные отсутствуют
3627	779888.42	1318658.08	данные отсутствуют	данные отсутствуют
3627	779888.42	1318658.08	данные отсутствуют	данные отсутствуют
3628	779873.56	1318654.22	данные отсутствуют	данные отсутствуют
3628	779873.56	1318654.22	данные отсутствуют	данные отсутствуют
3629	779848.71	1318655.66	данные отсутствуют	данные отсутствуют
3629	779848.71	1318655.66	данные отсутствуют	данные отсутствуют
3630	779836.76	1318655.84	данные отсутствуют	данные отсутствуют
3630	779836.76	1318655.84	данные отсутствуют	данные отсутствуют
3631	779836	1318656.11	данные отсутствуют	данные отсутствуют
3631	779836	1318656.11	данные отсутствуют	данные отсутствуют
3632	779401.21	1318850	данные отсутствуют	данные отсутствуют
3632	779401.21	1318850	данные отсутствуют	данные отсутствуют

Государственный регистратор		ФГИС ЕГРН
полное наименование должности	подпись	инициалы, фамилия

М.П.

<b>Земельный участок</b>			
(вид объекта недвижимости)			
Лист № ____ Раздела <b>4.2</b>	Всего листов раздела <b>4.2</b> : ____	Всего разделов: ____	Всего листов выписки: ____
<b>30.09.2021 № 99/2021/420869168</b>			
Кадастровый номер:		<b>02:17:000000:70 (единое землепользование)</b>	

Номер точки	Координаты, м		Описание закрепления на местности	Средняя квадратическая погрешность определения координат характерных точек границы части земельного участка, м
	X	Y		
1	2	3	4	5
3633	779283.69	1319101.73	данные отсутствуют	данные отсутствуют
3633	779283.69	1319101.73	данные отсутствуют	данные отсутствуют
3634	779277.65	1319098.93	данные отсутствуют	данные отсутствуют
3634	779277.65	1319098.93	данные отсутствуют	данные отсутствуют
3635	779268.02	1319088.81	данные отсутствуют	данные отсутствуют
3635	779268.02	1319088.81	данные отсутствуют	данные отсутствуют
3636	779264.62	1319086.47	данные отсутствуют	данные отсутствуют
3636	779264.62	1319086.47	данные отсутствуют	данные отсутствуют
3637	779245.17	1319077.5	данные отсутствуют	данные отсутствуют
3637	779245.17	1319077.5	данные отсутствуют	данные отсутствуют
3638	779240.69	1319076.4	данные отсутствуют	данные отсутствуют
3638	779240.69	1319076.4	данные отсутствуют	данные отсутствуют
3639	779227.9	1319078.27	данные отсутствуют	данные отсутствуют
3639	779227.9	1319078.27	данные отсутствуют	данные отсутствуют
3640	779219.72	1319083.29	данные отсутствуют	данные отсутствуют
3640	779219.72	1319083.29	данные отсутствуют	данные отсутствуют
3641	779169.92	1319118.1	данные отсутствуют	данные отсутствуют
Государственный регистратор				ФГИС ЕГРН
полное наименование должности			подпись	инициалы, фамилия

М.П.

<b>Земельный участок</b>			
(вид объекта недвижимости)			
Лист № ____ Раздела <b>4.2</b>	Всего листов раздела <b>4.2</b> : ____	Всего разделов: ____	Всего листов выписки: ____
<b>30.09.2021 № 99/2021/420869168</b>			
Кадастровый номер:		<b>02:17:000000:70 (единое землепользование)</b>	

Номер точки	Координаты, м		Описание закрепления на местности	Средняя квадратическая погрешность определения координат характерных точек границы части земельного участка, м
	X	Y		
1	2	3	4	5
3641	779169.92	1319118.1	данные отсутствуют	данные отсутствуют
3642	779172.03	1319127.58	данные отсутствуют	данные отсутствуют
3642	779172.03	1319127.58	данные отсутствуют	данные отсутствуют
3643	779173.16	1319129.33	данные отсутствуют	данные отсутствуют
3643	779173.16	1319129.33	данные отсутствуют	данные отсутствуют
3644	779182.85	1319136.01	данные отсутствуют	данные отсутствуют
3644	779182.85	1319136.01	данные отсутствуют	данные отсутствуют
3645	779186.72	1319136.3	данные отсутствуют	данные отсутствуют
3645	779186.72	1319136.3	данные отсутствуют	данные отсутствуют
3646	779216.2	1319166.08	данные отсутствуют	данные отсутствуют
3646	779216.2	1319166.08	данные отсутствуют	данные отсутствуют
3647	779216.47	1319166.48	данные отсутствуют	данные отсутствуют
3647	779216.47	1319166.48	данные отсутствуют	данные отсутствуют
3648	779221.11	1319174.67	данные отсутствуют	данные отсутствуют
3648	779221.11	1319174.67	данные отсутствуют	данные отсутствуют
3649	779223.37	1319185.23	данные отсутствуют	данные отсутствуют
3649	779223.37	1319185.23	данные отсутствуют	данные отсутствуют
Государственный регистратор				ФГИС ЕГРН
полное наименование должности			подпись	инициалы, фамилия

М.П.

<b>Земельный участок</b>			
(вид объекта недвижимости)			
Лист № ____ Раздела <b>4.2</b>	Всего листов раздела <b>4.2</b> : ____	Всего разделов: ____	Всего листов выписки: ____
<b>30.09.2021 № 99/2021/420869168</b>			
Кадастровый номер:		<b>02:17:000000:70 (единое землепользование)</b>	

Номер точки	Координаты, м		Описание закрепления на местности	Средняя квадратическая погрешность определения координат характерных точек границы части земельного участка, м
	X	Y		
1	2	3	4	5
3650	779227.92	1319193.12	данные отсутствуют	данные отсутствуют
3650	779227.92	1319193.12	данные отсутствуют	данные отсутствуют
3651	779229.91	1319194.01	данные отсутствуют	данные отсутствуют
3651	779229.91	1319194.01	данные отсутствуют	данные отсутствуют
3652	779237.48	1319193.98	данные отсутствуют	данные отсутствуют
3652	779237.48	1319193.98	данные отсутствуют	данные отсутствуют
3653	779242.78	1319191.33	данные отсутствуют	данные отсутствуют
3653	779242.78	1319191.33	данные отсутствуют	данные отсутствуют
3654	779243	1319191.31	данные отсутствуют	данные отсутствуют
3654	779243	1319191.31	данные отсутствуют	данные отсутствуют
3655	778896.58	1319635.07	данные отсутствуют	данные отсутствуют
3655	778896.58	1319635.07	данные отсутствуют	данные отсутствуют
3656	778866.6	1319637.45	данные отсутствуют	данные отсутствуют
3656	778866.6	1319637.45	данные отсутствуют	данные отсутствуют
3657	778848.51	1319640.08	данные отсутствуют	данные отсутствуют
3657	778848.51	1319640.08	данные отсутствуют	данные отсутствуют
3658	778831.55	1319643.57	данные отсутствуют	данные отсутствуют

Государственный регистратор		ФГИС ЕГРН
полное наименование должности	подпись	инициалы, фамилия

М.П.

<b>Земельный участок</b>			
(вид объекта недвижимости)			
Лист № ____ Раздела <b>4.2</b>	Всего листов раздела <b>4.2</b> : ____	Всего разделов: ____	Всего листов выписки: ____
<b>30.09.2021 № 99/2021/420869168</b>			
Кадастровый номер:		<b>02:17:000000:70 (единое землепользование)</b>	

Номер точки	Координаты, м		Описание закрепления на местности	Средняя квадратическая погрешность определения координат характерных точек границы части земельного участка, м
	X	Y		
1	2	3	4	5
3658	778831.55	1319643.57	данные отсутствуют	данные отсутствуют
3659	778824.88	1319648.79	данные отсутствуют	данные отсутствуют
3659	778824.88	1319648.79	данные отсутствуют	данные отсутствуют
3660	778823.79	1319650.56	данные отсутствуют	данные отсутствуют
3660	778823.79	1319650.56	данные отсутствуют	данные отсутствуют
3661	778823.5	1319652.02	данные отсутствуют	данные отсутствуют
3661	778823.5	1319652.02	данные отсутствуют	данные отсутствуют
3662	778723.29	1319826.07	данные отсутствуют	данные отсутствуют
3662	778723.29	1319826.07	данные отсутствуют	данные отсутствуют
3663	778720.08	1319824.44	данные отсутствуют	данные отсутствуют
3663	778720.08	1319824.44	данные отсутствуют	данные отсутствуют
3664	778718.03	1319825.2	данные отсутствуют	данные отсутствуют
3664	778718.03	1319825.2	данные отсутствуют	данные отсутствуют
3665	778717.92	1319825.3	данные отсутствуют	данные отсутствуют
3665	778717.92	1319825.3	данные отсутствуют	данные отсутствуют
3666	778685.06	1319865.32	данные отсутствуют	данные отсутствуют
3666	778685.06	1319865.32	данные отсутствуют	данные отсутствуют

Государственный регистратор		ФГИС ЕГРН
полное наименование должности	подпись	инициалы, фамилия

М.П.

<b>Земельный участок</b>			
(вид объекта недвижимости)			
Лист № ____ Раздела <b>4.2</b>	Всего листов раздела <b>4.2</b> : ____	Всего разделов: ____	Всего листов выписки: ____
<b>30.09.2021 № 99/2021/420869168</b>			
Кадастровый номер:		<b>02:17:000000:70 (единое землепользование)</b>	

Номер точки	Координаты, м		Описание закрепления на местности	Средняя квадратическая погрешность определения координат характерных точек границы части земельного участка, м
	X	Y		
1	2	3	4	5
3667	778675.73	1319850.56	данные отсутствуют	данные отсутствуют
3667	778675.73	1319850.56	данные отсутствуют	данные отсутствуют
3668	778665.28	1319837.46	данные отсутствуют	данные отсутствуют
3668	778665.28	1319837.46	данные отсутствуют	данные отсутствуют
3669	778653.07	1319832.61	данные отсутствуют	данные отсутствуют
3669	778653.07	1319832.61	данные отсутствуют	данные отсутствуют
3670	778639.51	1319835.59	данные отсутствуют	данные отсутствуют
3670	778639.51	1319835.59	данные отсутствуют	данные отсутствуют
3671	778631.73	1319842.26	данные отсутствуют	данные отсутствуют
3671	778631.73	1319842.26	данные отсутствуют	данные отсутствуют
3672	778598.72	1319851.61	данные отсутствуют	данные отсутствуют
3672	778598.72	1319851.61	данные отсутствуют	данные отсутствуют
3673	778596.45	1319847.27	данные отсутствуют	данные отсутствуют
3673	778596.45	1319847.27	данные отсутствуют	данные отсутствуют
3674	778594.9	1319840.56	данные отсутствуют	данные отсутствуют
3674	778594.9	1319840.56	данные отсутствуют	данные отсутствуют
3675	778595.61	1319829.48	данные отсутствуют	данные отсутствуют
Государственный регистратор				ФГИС ЕГРН
полное наименование должности			подпись	инициалы, фамилия

М.П.

Раздел 4.2

Выписка из Единого государственного реестра недвижимости об объекте недвижимости  
Сведения о частях земельного участка

<b>Земельный участок</b>			
(вид объекта недвижимости)			
Лист № ____ Раздела <b>4.2</b>	Всего листов раздела <b>4.2</b> : ____	Всего разделов: ____	Всего листов выписки: ____
<b>30.09.2021 № 99/2021/420869168</b>			
Кадастровый номер:		<b>02:17:000000:70 (единое землепользование)</b>	

Номер точки	Координаты, м		Описание закрепления на местности	Средняя квадратическая погрешность определения координат характерных точек границы части земельного участка, м
	X	Y		
1	2	3	4	5
3675	778595.61	1319829.48	данные отсутствуют	данные отсутствуют
3676	778593.38	1319822.71	данные отсутствуют	данные отсутствуют
3676	778593.38	1319822.71	данные отсутствуют	данные отсутствуют
3677	778584.26	1319811.59	данные отсутствуют	данные отсутствуют
3677	778584.26	1319811.59	данные отсутствуют	данные отсутствуют
3678	778574	1319807.61	данные отсутствуют	данные отсутствуют
3678	778574	1319807.61	данные отсутствуют	данные отсутствуют
3679	778564.55	1319802.7	данные отсутствуют	данные отсутствуют
3679	778564.55	1319802.7	данные отсутствуют	данные отсутствуют
3680	778549.77	1319801.56	данные отсутствуют	данные отсутствуют
3680	778549.77	1319801.56	данные отсутствуют	данные отсутствуют
3681	778539.92	1319798.75	данные отсутствуют	данные отсутствуют
3681	778539.92	1319798.75	данные отсутствуют	данные отсутствуют
3682	778537.86	1319798.9	данные отсутствуют	данные отсутствуют
3682	778537.86	1319798.9	данные отсутствуют	данные отсутствуют
3683	778526.97	1319803.88	данные отсутствуют	данные отсутствуют
3683	778526.97	1319803.88	данные отсутствуют	данные отсутствуют
Государственный регистратор				ФГИС ЕГРН
полное наименование должности			подпись	инициалы, фамилия

М.П.

<b>Земельный участок</b>			
(вид объекта недвижимости)			
Лист № ____ Раздела <b>4.2</b>	Всего листов раздела <b>4.2</b> : ____	Всего разделов: ____	Всего листов выписки: ____
<b>30.09.2021 № 99/2021/420869168</b>			
Кадастровый номер:		<b>02:17:000000:70 (единое землепользование)</b>	

Номер точки	Координаты, м		Описание закрепления на местности	Средняя квадратическая погрешность определения координат характерных точек границы части земельного участка, м
	X	Y		
1	2	3	4	5
3684	778488.81	1319823.67	данные отсутствуют	данные отсутствуют
3684	778488.81	1319823.67	данные отсутствуют	данные отсутствуют
3685	778488.33	1319823.5	данные отсутствуют	данные отсутствуют
3685	778488.33	1319823.5	данные отсутствуют	данные отсутствуют
3686	778467.34	1319814	данные отсутствуют	данные отсутствуют
3686	778467.34	1319814	данные отсутствуют	данные отсутствуют
3687	778448.57	1319813.39	данные отсутствуют	данные отсутствуют
3687	778448.57	1319813.39	данные отсутствуют	данные отсутствуют
3688	778445.91	1319814.63	данные отсутствуют	данные отсутствуют
3688	778445.91	1319814.63	данные отсутствуют	данные отсутствуют
3689	778324.57	1319911.12	данные отсутствуют	данные отсутствуют
3689	778324.57	1319911.12	данные отсутствуют	данные отсутствуют
3690	778321.07	1319912.57	данные отсутствуют	данные отсутствуют
3690	778321.07	1319912.57	данные отсутствуют	данные отсутствуют
3691	778303.75	1319912.29	данные отсутствуют	данные отсутствуют
3691	778303.75	1319912.29	данные отсутствуют	данные отсутствуют
3692	778282.88	1319911.46	данные отсутствуют	данные отсутствуют

Государственный регистратор		ФГИС ЕГРН
полное наименование должности	подпись	инициалы, фамилия

М.П.

<b>Земельный участок</b>			
(вид объекта недвижимости)			
Лист № ____ Раздела <b>4.2</b>	Всего листов раздела <b>4.2</b> : ____	Всего разделов: ____	Всего листов выписки: ____
<b>30.09.2021 № 99/2021/420869168</b>			
Кадастровый номер:		<b>02:17:000000:70 (единое землепользование)</b>	

Номер точки	Координаты, м		Описание закрепления на местности	Средняя квадратическая погрешность определения координат характерных точек границы части земельного участка, м
	X	Y		
1	2	3	4	5
3692	778282.88	1319911.46	данные отсутствуют	данные отсутствуют
3693	778269.74	1319913.69	данные отсутствуют	данные отсутствуют
3693	778269.74	1319913.69	данные отсутствуют	данные отсутствуют
3694	778216.37	1319943.82	данные отсутствуют	данные отсутствуют
3694	778216.37	1319943.82	данные отсутствуют	данные отсутствуют
3695	778215.01	1319944.61	данные отсутствуют	данные отсутствуют
3695	778215.01	1319944.61	данные отсутствуют	данные отсутствуют
3696	778206.51	1319951.98	данные отсутствуют	данные отсутствуют
3696	778206.51	1319951.98	данные отсутствуют	данные отсутствуют
3697	778201.28	1319958.52	данные отсутствуют	данные отсутствуют
3697	778201.28	1319958.52	данные отсутствуют	данные отсутствуют
3698	778193.5	1319964.88	данные отсутствуют	данные отсутствуют
3698	778193.5	1319964.88	данные отсутствуют	данные отсутствуют
3699	778188.14	1319967.28	данные отсутствуют	данные отсутствуют
3699	778188.14	1319967.28	данные отсутствуют	данные отсутствуют
3700	778180.73	1319966.12	данные отсутствуют	данные отсутствуют
3700	778180.73	1319966.12	данные отсутствуют	данные отсутствуют

Государственный регистратор		ФГИС ЕГРН
полное наименование должности	подпись	инициалы, фамилия

М.П.

<b>Земельный участок</b>			
(вид объекта недвижимости)			
Лист № ____ Раздела <b>4.2</b>	Всего листов раздела <b>4.2</b> : ____	Всего разделов: ____	Всего листов выписки: ____
<b>30.09.2021 № 99/2021/420869168</b>			
Кадастровый номер:		<b>02:17:000000:70 (единое землепользование)</b>	

Номер точки	Координаты, м		Описание закрепления на местности	Средняя квадратическая погрешность определения координат характерных точек границы части земельного участка, м
	X	Y		
1	2	3	4	5
3701	778174.14	1319959.27	данные отсутствуют	данные отсутствуют
3701	778174.14	1319959.27	данные отсутствуют	данные отсутствуют
3702	778166.34	1319946.56	данные отсутствуют	данные отсутствуют
3702	778166.34	1319946.56	данные отсутствуют	данные отсутствуют
3703	778154.85	1319937.71	данные отсутствуют	данные отсутствуют
3703	778154.85	1319937.71	данные отсутствуют	данные отсутствуют
3704	778141.65	1319932.89	данные отсутствуют	данные отсутствуют
3704	778141.65	1319932.89	данные отсутствуют	данные отсутствуют
3705	778129.2	1319933.95	данные отсутствуют	данные отсутствуют
3705	778129.2	1319933.95	данные отсутствуют	данные отсутствуют
3706	778118.74	1319938.02	данные отсутствуют	данные отсутствуют
3706	778118.74	1319938.02	данные отсутствуют	данные отсутствуют
3707	778105.19	1319947.17	данные отсутствуют	данные отсутствуют
3707	778105.19	1319947.17	данные отсутствуют	данные отсутствуют
3708	778097.95	1319953.04	данные отсутствуют	данные отсутствуют
3708	778097.95	1319953.04	данные отсутствуют	данные отсутствуют
3709	778052.4	1319973.64	данные отсутствуют	данные отсутствуют
Государственный регистратор				ФГИС ЕГРН
полное наименование должности			подпись	инициалы, фамилия

М.П.

<b>Земельный участок</b>			
(вид объекта недвижимости)			
Лист № ____ Раздела <b>4.2</b>	Всего листов раздела <b>4.2</b> : ____	Всего разделов: ____	Всего листов выписки: ____
<b>30.09.2021 № 99/2021/420869168</b>			
Кадастровый номер:		<b>02:17:000000:70 (единое землепользование)</b>	

Номер точки	Координаты, м		Описание закрепления на местности	Средняя квадратическая погрешность определения координат характерных точек границы части земельного участка, м
	X	Y		
1	2	3	4	5
3709	778052.4	1319973.64	данные отсутствуют	данные отсутствуют
3710	778039.87	1319971.47	данные отсутствуют	данные отсутствуют
3710	778039.87	1319971.47	данные отсутствуют	данные отсутствуют
3711	778033.56	1319969.97	данные отсутствуют	данные отсутствуют
3711	778033.56	1319969.97	данные отсутствуют	данные отсутствуют
3712	778015.91	1319964.66	данные отсутствуют	данные отсутствуют
3712	778015.91	1319964.66	данные отсутствуют	данные отсутствуют
3713	778004.51	1319959.7	данные отсутствуют	данные отсутствуют
3713	778004.51	1319959.7	данные отсутствуют	данные отсутствуют
3714	777992.88	1319955.82	данные отсутствуют	данные отсутствуют
3714	777992.88	1319955.82	данные отсутствуют	данные отсутствуют
3715	777980.24	1319945.52	данные отсутствуют	данные отсутствуют
3715	777980.24	1319945.52	данные отсутствуют	данные отсутствуют
3716	777967.17	1319940.99	данные отсутствуют	данные отсутствуют
3716	777967.17	1319940.99	данные отсутствуют	данные отсутствуют
3717	777954.59	1319941.93	данные отсутствуют	данные отсутствуют
3717	777954.59	1319941.93	данные отсутствуют	данные отсутствуют
Государственный регистратор				ФГИС ЕГРН
полное наименование должности			подпись	инициалы, фамилия

М.П.



Земельный участок				
(вид объекта недвижимости)				
Лист № ____ Раздела <b>4.2</b>		Всего листов раздела <b>4.2</b> : ____		Всего разделов: ____
30.09.2021 № 99/2021/420869168				
Кадастровый номер:			02:17:000000:70 (единое землепользование)	
Номер точки	Координаты, м		Описание закрепления на местности	Средняя квадратическая погрешность определения координат характерных точек границы части земельного участка, м
	X	Y		
1	2	3	4	5
3718	777939.79	1319949.9	данные отсутствуют	данные отсутствуют
3718	777939.79	1319949.9	данные отсутствуют	данные отсутствуют
3719	777937.53	1319950.58	данные отсутствуют	данные отсутствуют
3719	777937.53	1319950.58	данные отсутствуют	данные отсутствуют
3720	777926.35	1319952.53	данные отсутствуют	данные отсутствуют
3720	777926.35	1319952.53	данные отсутствуют	данные отсутствуют
3721	777909.7	1319949.29	данные отсутствуют	данные отсутствуют
3721	777909.7	1319949.29	данные отсутствуют	данные отсутствуют
3722	777888.74	1319933.83	данные отсутствуют	данные отсутствуют
3722	777888.74	1319933.83	данные отсутствуют	данные отсутствуют
3723	777872.44	1319924.96	данные отсутствуют	данные отсутствуют
3723	777872.44	1319924.96	данные отсутствуют	данные отсутствуют
3724	777862.14	1319920.96	данные отсутствуют	данные отсутствуют
3724	777862.14	1319920.96	данные отсутствуют	данные отсутствуют
3725	777849.11	1319914.3	данные отсутствуют	данные отсутствуют
3725	777849.11	1319914.3	данные отсутствуют	данные отсутствуют
3726	777828.67	1319904.96	данные отсутствуют	данные отсутствуют
Государственный регистратор				ФГИС ЕГРН
полное наименование должности			подпись	инициалы, фамилия

М.П.

Раздел 4.2

Выписка из Единого государственного реестра недвижимости об объекте недвижимости  
Сведения о частях земельного участка

Земельный участок				
(вид объекта недвижимости)				
Лист № ____ Раздела <b>4.2</b>		Всего листов раздела <b>4.2</b> : ____		Всего разделов: ____
30.09.2021 № 99/2021/420869168				
Кадастровый номер:			02:17:000000:70 (единое землепользование)	
Номер точки	Координаты, м		Описание закрепления на местности	Средняя квадратическая погрешность определения координат характерных точек границы части земельного участка, м
	X	Y		
1	2	3	4	5
3726	777828.67	1319904.96	данные отсутствуют	данные отсутствуют
3727	777808.49	1319897	данные отсутствуют	данные отсутствуют
3727	777808.49	1319897	данные отсутствуют	данные отсутствуют
3728	777793.97	1319885.86	данные отсутствуют	данные отсутствуют
3728	777793.97	1319885.86	данные отсутствуют	данные отсутствуют
3729	777780.17	1319880.1	данные отсутствуют	данные отсутствуют
3729	777780.17	1319880.1	данные отсутствуют	данные отсутствуют
3730	777768.19	1319879.53	данные отсутствуют	данные отсутствуют
3730	777768.19	1319879.53	данные отсутствуют	данные отсутствуют
3731	777756.66	1319880.42	данные отсутствуют	данные отсутствуют
3731	777756.66	1319880.42	данные отсутствуют	данные отсутствуют
3732	777739.7	1319883.01	данные отсутствуют	данные отсутствуют
3732	777739.7	1319883.01	данные отсутствуют	данные отсутствуют
3733	777722.89	1319883.84	данные отсутствуют	данные отсутствуют
3733	777722.89	1319883.84	данные отсутствуют	данные отсутствуют
3734	777704.58	1319875.52	данные отсутствуют	данные отсутствуют
3734	777704.58	1319875.52	данные отсутствуют	данные отсутствуют
Государственный регистратор				ФГИС ЕГРН
полное наименование должности			подпись	инициалы, фамилия

М.П.

<b>Земельный участок</b>			
(вид объекта недвижимости)			
Лист № ____ Раздела <b>4.2</b>	Всего листов раздела <b>4.2</b> : ____	Всего разделов: ____	Всего листов выписки: ____
<b>30.09.2021 № 99/2021/420869168</b>			
Кадастровый номер:		<b>02:17:000000:70 (единое землепользование)</b>	

Номер точки	Координаты, м		Описание закрепления на местности	Средняя квадратическая погрешность определения координат характерных точек границы части земельного участка, м
	X	Y		
1	2	3	4	5
3735	777679.74	1319860.53	данные отсутствуют	данные отсутствуют
3735	777679.74	1319860.53	данные отсутствуют	данные отсутствуют
3736	777660.33	1319854.6	данные отсутствуют	данные отсутствуют
3736	777660.33	1319854.6	данные отсутствуют	данные отсутствуют
3737	777648.36	1319855.59	данные отсутствуют	данные отсутствуют
3737	777648.36	1319855.59	данные отсутствуют	данные отсутствуют
3738	777639.68	1319858.3	данные отсутствуют	данные отсутствуют
3738	777639.68	1319858.3	данные отсутствуют	данные отсутствуют
3739	777638.11	1319859.82	данные отсутствуют	данные отсутствуют
3739	777638.11	1319859.82	данные отсутствуют	данные отсутствуют
3740	777633.2	1319871.22	данные отсутствуют	данные отсутствуют
3740	777633.2	1319871.22	данные отсутствуют	данные отсутствуют
3741	777633.62	1319881.16	данные отсутствуют	данные отсутствуют
3741	777633.62	1319881.16	данные отсутствуют	данные отсутствуют
3742	777635.21	1319883.82	данные отсутствуют	данные отсутствуют
3742	777635.21	1319883.82	данные отсутствуют	данные отсутствуют
3743	777652.51	1319951.42	данные отсутствуют	данные отсутствуют
Государственный регистратор				ФГИС ЕГРН
полное наименование должности			подпись	инициалы, фамилия

М.П.

Раздел 4.2

Выписка из Единого государственного реестра недвижимости об объекте недвижимости  
Сведения о частях земельного участка

<b>Земельный участок</b>			
(вид объекта недвижимости)			
Лист № ____ Раздела <b>4.2</b>	Всего листов раздела <b>4.2</b> : ____	Всего разделов: ____	Всего листов выписки: ____
<b>30.09.2021 № 99/2021/420869168</b>			
Кадастровый номер:		<b>02:17:000000:70 (единое землепользование)</b>	

Номер точки	Координаты, м		Описание закрепления на местности	Средняя квадратическая погрешность определения координат характерных точек границы части земельного участка, м
	X	Y		
1	2	3	4	5
3743	777652.51	1319951.42	данные отсутствуют	данные отсутствуют
3744	777652.19	1319958.64	данные отсутствуют	данные отсутствуют
3744	777652.19	1319958.64	данные отсутствуют	данные отсутствуют
3745	777644.63	1319978.81	данные отсутствуют	данные отсутствуют
3745	777644.63	1319978.81	данные отсутствуют	данные отсутствуют
3746	777640.87	1319981.89	данные отсутствуют	данные отсутствуют
3746	777640.87	1319981.89	данные отсутствуют	данные отсутствуют
3747	777640.72	1319981.94	данные отсутствуют	данные отсутствуют
3747	777640.72	1319981.94	данные отсутствуют	данные отсутствуют
3748	777626.45	1319982.83	данные отсутствуют	данные отсутствуют
3748	777626.45	1319982.83	данные отсутствуют	данные отсутствуют
3749	777616.66	1319980.32	данные отсутствуют	данные отсутствуют
3749	777616.66	1319980.32	данные отсутствуют	данные отсутствуют
3750	777601.43	1319977.98	данные отсутствуют	данные отсутствуют
3750	777601.43	1319977.98	данные отсутствуют	данные отсутствуют
3751	777592.52	1319975.12	данные отсутствуют	данные отсутствуют
3751	777592.52	1319975.12	данные отсутствуют	данные отсутствуют
Государственный регистратор				ФГИС ЕГРН
полное наименование должности			подпись	инициалы, фамилия

М.П.

Земельный участок				
(вид объекта недвижимости)				
Лист № ____ Раздела <b>4.2</b>		Всего листов раздела <b>4.2</b> : ____		Всего разделов: ____
30.09.2021 № 99/2021/420869168				
Кадастровый номер:			02:17:000000:70 (единое землепользование)	
Номер точки	Координаты, м		Описание закрепления на местности	Средняя квадратическая погрешность определения координат характерных точек границы части земельного участка, м
	X	Y		
1	2	3	4	5
3752	777588.68	1319972.66	данные отсутствуют	данные отсутствуют
3752	777588.68	1319972.66	данные отсутствуют	данные отсутствуют
3753	777586.51	1319972.41	данные отсутствуют	данные отсутствуют
3753	777586.51	1319972.41	данные отсутствуют	данные отсутствуют
3754	777576.13	1319975.21	данные отсутствуют	данные отсутствуют
3754	777576.13	1319975.21	данные отсутствуют	данные отсутствуют
3755	777566.71	1319979.64	данные отсутствуют	данные отсутствуют
3755	777566.71	1319979.64	данные отсутствуют	данные отсутствуют
3756	777556.77	1319980.92	данные отсутствуют	данные отсутствуют
3756	777556.77	1319980.92	данные отсутствуют	данные отсутствуют
3757	777546.74	1319976.38	данные отсутствуют	данные отсутствуют
3757	777546.74	1319976.38	данные отсутствуют	данные отсутствуют
3758	777537.71	1319977.49	данные отсутствуют	данные отсутствуют
3758	777537.71	1319977.49	данные отсутствуют	данные отсутствуют
3759	777528.97	1319983.61	данные отсутствуют	данные отсутствуют
3759	777528.97	1319983.61	данные отсутствуют	данные отсутствуют
3760	777521.59	1319988.94	данные отсутствуют	данные отсутствуют
Государственный регистратор				ФГИС ЕГРН
полное наименование должности			подпись	инициалы, фамилия

М.П.

Раздел 4.2

Выписка из Единого государственного реестра недвижимости об объекте недвижимости  
Сведения о частях земельного участка

Земельный участок				
(вид объекта недвижимости)				
Лист № ____ Раздела <b>4.2</b>		Всего листов раздела <b>4.2</b> : ____		Всего разделов: ____
30.09.2021 № 99/2021/420869168				
Кадастровый номер:			02:17:000000:70 (единое землепользование)	
Номер точки	Координаты, м		Описание закрепления на местности	Средняя квадратическая погрешность определения координат характерных точек границы части земельного участка, м
	X	Y		
1	2	3	4	5
3760	777521.59	1319988.94	данные отсутствуют	данные отсутствуют
3761	777517.26	1319991.12	данные отсутствуют	данные отсутствуют
3761	777517.26	1319991.12	данные отсутствуют	данные отсутствуют
3762	777513.06	1319991.97	данные отсутствуют	данные отсутствуют
3762	777513.06	1319991.97	данные отсутствуют	данные отсутствуют
3763	777511.49	1319993.48	данные отсутствуют	данные отсутствуют
3763	777511.49	1319993.48	данные отсутствуют	данные отсутствуют
3764	777509.48	1319998.7	данные отсутствуют	данные отсутствуют
3764	777509.48	1319998.7	данные отсутствуют	данные отсутствуют
3765	777509.77	1320003.36	данные отсутствуют	данные отсутствуют
3765	777509.77	1320003.36	данные отсутствуют	данные отсутствуют
3766	777510.7	1320005.33	данные отсутствуют	данные отсутствуют
3766	777510.7	1320005.33	данные отсутствуют	данные отсутствуют
3767	777516.18	1320010.39	данные отсутствуют	данные отсутствуют
3767	777516.18	1320010.39	данные отсутствуют	данные отсутствуют
3768	777517.26	1320010.91	данные отсутствуют	данные отсутствуют
3768	777517.26	1320010.91	данные отсутствуют	данные отсутствуют
Государственный регистратор				ФГИС ЕГРН
полное наименование должности			подпись	инициалы, фамилия

М.П.

<b>Земельный участок</b>			
(вид объекта недвижимости)			
Лист № ____ Раздела <b>4.2</b>	Всего листов раздела <b>4.2</b> : ____	Всего разделов: ____	Всего листов выписки: ____
<b>30.09.2021 № 99/2021/420869168</b>			
Кадастровый номер:		<b>02:17:000000:70 (единое землепользование)</b>	

Номер точки	Координаты, м		Описание закрепления на местности	Средняя квадратическая погрешность определения координат характерных точек границы части земельного участка, м
	X	Y		
1	2	3	4	5
3769	777504.39	1320045.97	данные отсутствуют	данные отсутствуют
3769	777504.39	1320045.97	данные отсутствуют	данные отсутствуют
3770	777500.29	1320047.53	данные отсутствуют	данные отсутствуют
3770	777500.29	1320047.53	данные отсутствуют	данные отсутствуют
3771	777491.62	1320049.51	данные отсутствуют	данные отсутствуют
3771	777491.62	1320049.51	данные отсутствуют	данные отсутствуют
3772	777472.07	1320049.51	данные отсутствуют	данные отсутствуют
3772	777472.07	1320049.51	данные отсутствуют	данные отсутствуют
3773	777467.73	1320048.94	данные отсутствуют	данные отсутствуют
3773	777467.73	1320048.94	данные отсутствуют	данные отсутствуют
3774	777462.46	1320046.75	данные отсутствуют	данные отсутствуют
3774	777462.46	1320046.75	данные отсутствуют	данные отсутствуют
3775	777449.88	1320032.59	данные отсутствуют	данные отсутствуют
3775	777449.88	1320032.59	данные отсутствуют	данные отсутствуют
3776	777446.37	1320020.94	данные отсутствуют	данные отсутствуют
3776	777446.37	1320020.94	данные отсутствуют	данные отсутствуют
3777	777442.87	1320007.6	данные отсутствуют	данные отсутствуют
Государственный регистратор				ФГИС ЕГРН
полное наименование должности			подпись	инициалы, фамилия

М.П.

Раздел 4.2

Выписка из Единого государственного реестра недвижимости об объекте недвижимости  
Сведения о частях земельного участка

<b>Земельный участок</b>			
(вид объекта недвижимости)			
Лист № ____ Раздела <b>4.2</b>	Всего листов раздела <b>4.2</b> : ____	Всего разделов: ____	Всего листов выписки: ____
<b>30.09.2021 № 99/2021/420869168</b>			
Кадастровый номер:		<b>02:17:000000:70 (единое землепользование)</b>	

Номер точки	Координаты, м		Описание закрепления на местности	Средняя квадратическая погрешность определения координат характерных точек границы части земельного участка, м
	X	Y		
1	2	3	4	5
3777	777442.87	1320007.6	данные отсутствуют	данные отсутствуют
3778	777430.19	1319996.12	данные отсутствуют	данные отсутствуют
3778	777430.19	1319996.12	данные отсутствуют	данные отсутствуют
3779	777428.09	1319995.52	данные отсутствуют	данные отсутствуют
3779	777428.09	1319995.52	данные отсутствуют	данные отсутствуют
3780	777417.93	1319996.76	данные отсутствуют	данные отсутствуют
3780	777417.93	1319996.76	данные отсутствуют	данные отсутствуют
3781	777405.33	1320003.8	данные отсутствуют	данные отсутствуют
3781	777405.33	1320003.8	данные отсутствуют	данные отсутствуют
3782	777391.75	1320012.38	данные отсутствуют	данные отсутствуют
3782	777391.75	1320012.38	данные отсутствуют	данные отсутствуют
3783	777377.8	1320013.44	данные отсутствуют	данные отсутствуют
3783	777377.8	1320013.44	данные отсутствуют	данные отсутствуют
3784	777365.6	1320008.74	данные отсутствуют	данные отсутствуют
3784	777365.6	1320008.74	данные отсутствуют	данные отсутствуют
3785	777352.23	1320004.22	данные отсутствуют	данные отсутствуют
3785	777352.23	1320004.22	данные отсутствуют	данные отсутствуют
Государственный регистратор				ФГИС ЕГРН
полное наименование должности			подпись	инициалы, фамилия

М.П.

<b>Земельный участок</b>			
(вид объекта недвижимости)			
Лист № ____ Раздела <b>4.2</b>	Всего листов раздела <b>4.2</b> : ____	Всего разделов: ____	Всего листов выписки: ____
<b>30.09.2021 № 99/2021/420869168</b>			
Кадастровый номер:		<b>02:17:000000:70 (единое землепользование)</b>	

Номер точки	Координаты, м		Описание закрепления на местности	Средняя квадратическая погрешность определения координат характерных точек границы части земельного участка, м
	X	Y		
1	2	3	4	5
3786	777332.91	1320005.58	данные отсутствуют	данные отсутствуют
3786	777332.91	1320005.58	данные отсутствуют	данные отсутствуют
3787	777319.58	1320010.78	данные отсутствуют	данные отсутствуют
3787	777319.58	1320010.78	данные отсутствуют	данные отсутствуют
3788	777301.97	1320017.6	данные отсутствуют	данные отсутствуют
3788	777301.97	1320017.6	данные отсутствуют	данные отсутствуют
3789	777283.03	1320019.77	данные отсутствуют	данные отсутствуют
3789	777283.03	1320019.77	данные отсутствуют	данные отсутствуют
3790	777269.73	1320012.17	данные отсутствуют	данные отсутствуют
3790	777269.73	1320012.17	данные отсутствуют	данные отсутствуют
3791	777260.3	1320006.25	данные отсутствуют	данные отсутствуют
3791	777260.3	1320006.25	данные отсутствуют	данные отсутствуют
3792	777253.82	1319994.33	данные отсутствуют	данные отсутствуют
3792	777253.82	1319994.33	данные отсутствуют	данные отсутствуют
3793	777254.03	1319989.26	данные отсутствуют	данные отсутствуют
3793	777254.03	1319989.26	данные отсутствуют	данные отсутствуют
3794	777257.44	1319985.39	данные отсутствуют	данные отсутствуют

Государственный регистратор		ФГИС ЕГРН
полное наименование должности	подпись	инициалы, фамилия

М.П.

<b>Земельный участок</b>			
(вид объекта недвижимости)			
Лист № ____ Раздела <b>4.2</b>	Всего листов раздела <b>4.2</b> : ____	Всего разделов: ____	Всего листов выписки: ____
<b>30.09.2021 № 99/2021/420869168</b>			
Кадастровый номер:		<b>02:17:000000:70 (единое землепользование)</b>	

Номер точки	Координаты, м		Описание закрепления на местности	Средняя квадратическая погрешность определения координат характерных точек границы части земельного участка, м
	X	Y		
1	2	3	4	5
3794	777257.44	1319985.39	данные отсутствуют	данные отсутствуют
3795	777266.25	1319979.18	данные отсутствуют	данные отсутствуют
3795	777266.25	1319979.18	данные отсутствуют	данные отсутствуют
3796	777267.13	1319977.18	данные отсутствуют	данные отсутствуют
3796	777267.13	1319977.18	данные отсутствуют	данные отсутствуют
3797	777267.42	1319970.51	данные отсутствуют	данные отсутствуют
3797	777267.42	1319970.51	данные отсутствуют	данные отсутствуют
3798	777266.76	1319968.51	данные отсутствуют	данные отсутствуют
3798	777266.76	1319968.51	данные отсутствуют	данные отсутствуют
3799	777258.23	1319957.94	данные отсутствуют	данные отсутствуют
3799	777258.23	1319957.94	данные отсутствуют	данные отсутствуют
3800	777256.17	1319957.23	данные отсутствуют	данные отсутствуют
3800	777256.17	1319957.23	данные отсутствуют	данные отсутствуют
3801	777242.75	1319957.82	данные отсутствуют	данные отсутствуют
3801	777242.75	1319957.82	данные отсутствуют	данные отсутствуют
3802	777229.3	1319959.07	данные отсутствуют	данные отсутствуют
3802	777229.3	1319959.07	данные отсутствуют	данные отсутствуют

Государственный регистратор		ФГИС ЕГРН
полное наименование должности	подпись	инициалы, фамилия

М.П.

<b>Земельный участок</b>			
(вид объекта недвижимости)			
Лист № ____ Раздела <b>4.2</b>	Всего листов раздела <b>4.2</b> : ____	Всего разделов: ____	Всего листов выписки: ____
<b>30.09.2021 № 99/2021/420869168</b>			
Кадастровый номер:		<b>02:17:000000:70 (единое землепользование)</b>	

Номер точки	Координаты, м		Описание закрепления на местности	Средняя квадратическая погрешность определения координат характерных точек границы части земельного участка, м
	X	Y		
1	2	3	4	5
3803	777222.95	1319962.66	данные отсутствуют	данные отсутствуют
3803	777222.95	1319962.66	данные отсутствуют	данные отсутствуют
3804	777187.1	1319868.85	данные отсутствуют	данные отсутствуют
3805	777202.93	1319862.61	данные отсутствуют	данные отсутствуют
3806	777219.16	1319859.59	данные отсутствуют	данные отсутствуют
3807	777235.11	1319858.11	данные отсутствуют	данные отсутствуют
3808	777251.78	1319857.33	данные отсутствуют	данные отсутствуют
3809	777268.28	1319857.97	данные отсутствуют	данные отсутствуют
3810	777284.45	1319861.31	данные отсутствуют	данные отсутствуют
3811	777305.93	1319870.05	данные отсутствуют	данные отсутствуют
3812	777319.75	1319879.1	данные отсутствуют	данные отсутствуют
3813	777331.88	1319890.3	данные отсутствуют	данные отсутствуют
3814	777343.67	1319904.58	данные отсутствуют	данные отсутствуют
3815	777361.72	1319904.67	данные отсутствуют	данные отсутствуют
3816	777384.19	1319902.62	данные отсутствуют	данные отсутствуют
3817	777400.14	1319898.35	данные отсутствуют	данные отсутствуют
3818	777415.98	1319896.26	данные отсутствуют	данные отсутствуют
Государственный регистратор				ФГИС ЕГРН
полное наименование должности			подпись	инициалы, фамилия

М.П.

Раздел 4.2

Выписка из Единого государственного реестра недвижимости об объекте недвижимости  
Сведения о частях земельного участка

<b>Земельный участок</b>			
(вид объекта недвижимости)			
Лист № ____ Раздела <b>4.2</b>	Всего листов раздела <b>4.2</b> : ____	Всего разделов: ____	Всего листов выписки: ____
<b>30.09.2021 № 99/2021/420869168</b>			
Кадастровый номер:		<b>02:17:000000:70 (единое землепользование)</b>	

Номер точки	Координаты, м		Описание закрепления на местности	Средняя квадратическая погрешность определения координат характерных точек границы части земельного участка, м
	X	Y		
1	2	3	4	5
3819	777432.48	1319895.62	данные отсутствуют	данные отсутствуют
3820	777448.86	1319897.7	данные отсутствуют	данные отсутствуют
3821	777465.51	1319902.56	данные отсутствуют	данные отсутствуют
3822	777480.35	1319895.58	данные отсутствуют	данные отсутствуют
3823	777494.62	1319887.25	данные отсутствуют	данные отсутствуют
3824	777510.06	1319881.39	данные отсутствуют	данные отсутствуют
3825	777525.51	1319878.24	данные отсутствуют	данные отсутствуют
3826	777533.96	1319858.94	данные отсутствуют	данные отсутствуют
3827	777537.33	1319842.77	данные отсутствуют	данные отсутствуют
3828	777546.27	1319820.26	данные отсутствуют	данные отсутствуют
3829	777554.03	1319805.69	данные отсутствуют	данные отсутствуют
3830	777564.09	1319792.58	данные отсутствуют	данные отсутствуют
3831	777576.29	1319780.96	данные отсутствуют	данные отсутствуют
3832	777589.89	1319771.58	данные отсутствуют	данные отсутствуют
3833	777604.84	1319764.56	данные отсутствуют	данные отсутствуют
3834	777625.63	1319758.21	данные отсутствуют	данные отсутствуют
3835	777641.7	1319756.22	данные отсутствуют	данные отсутствуют
Государственный регистратор				ФГИС ЕГРН
полное наименование должности			подпись	инициалы, фамилия

М.П.

<b>Земельный участок</b>			
(вид объекта недвижимости)			
Лист № ____ Раздела <b>4.2</b>	Всего листов раздела <b>4.2</b> : ____	Всего разделов: ____	Всего листов выписки: ____
<b>30.09.2021 № 99/2021/420869168</b>			
Кадастровый номер:		<b>02:17:000000:70 (единое землепользование)</b>	

Номер точки	Координаты, м		Описание закрепления на местности	Средняя квадратическая погрешность определения координат характерных точек границы части земельного участка, м
	X	Y		
1	2	3	4	5
3836	777813.79	1319786.16	данные отсутствуют	данные отсутствуют
3837	777817.1	1319787.17	данные отсутствуют	данные отсутствуют
3838	777832.49	1319793.58	данные отсутствуют	данные отсутствуют
3839	777847.15	1319801.17	данные отсутствуют	данные отсутствуют
3840	777865.36	1319811.94	данные отсутствуют	данные отсутствуют
3841	777890.67	1319823.35	данные отсутствуют	данные отсутствуют
3842	777908.64	1319831.74	данные отсутствуют	данные отсутствуют
3843	777938.33	1319843.26	данные отсутствуют	данные отсутствуют
3844	777959.72	1319841.27	данные отсутствуют	данные отсутствуют
3845	777976.23	1319841.4	данные отсутствуют	данные отсутствуют
3846	777992.5	1319844.25	данные отсутствуют	данные отсутствуют
3847	778012.99	1319851.03	данные отсутствуют	данные отсутствуют
3848	778028.09	1319857.71	данные отсутствуют	данные отсутствуют
3849	778041.89	1319866.79	данные отсутствуют	данные отсутствуют
3850	778062.78	1319855.15	данные отсутствуют	данные отсутствуют
3851	778082.48	1319844.83	данные отсутствуют	данные отсутствуют
3852	778100.76	1319838.08	данные отсутствуют	данные отсутствуют

Государственный регистратор		ФГИС ЕГРН
полное наименование должности	подпись	инициалы, фамилия

М.П.

<b>Земельный участок</b>			
(вид объекта недвижимости)			
Лист № ____ Раздела <b>4.2</b>	Всего листов раздела <b>4.2</b> : ____	Всего разделов: ____	Всего листов выписки: ____
<b>30.09.2021 № 99/2021/420869168</b>			
Кадастровый номер:		<b>02:17:000000:70 (единое землепользование)</b>	

Номер точки	Координаты, м		Описание закрепления на местности	Средняя квадратическая погрешность определения координат характерных точек границы части земельного участка, м
	X	Y		
1	2	3	4	5
3853	778116.93	1319834.71	данные отсутствуют	данные отсутствуют
3854	778133.17	1319833.25	данные отсутствуют	данные отсутствуют
3855	778149.68	1319833.21	данные отсутствуют	данные отсутствуют
3856	778165.98	1319835.89	данные отсутствуют	данные отсутствуют
3857	778186.98	1319842.99	данные отсутствуют	данные отсутствуют
3858	778206.07	1319830.85	данные отсутствуют	данные отсутствуют
3859	778234.29	1319819.92	данные отсутствуют	данные отсутствуют
3860	778251.71	1319815.32	данные отсутствуют	данные отсутствуют
3861	778273.02	1319811.95	данные отсутствуют	данные отсутствуют
3862	778292.45	1319799.71	данные отсутствуют	данные отсутствуют
3863	778306.32	1319790.74	данные отсутствуют	данные отсутствуют
3864	778334.98	1319778.67	данные отсутствуют	данные отсутствуют
3865	778350.01	1319760.83	данные отсутствуют	данные отсутствуют
3866	778361.26	1319748.74	данные отсутствуют	данные отсутствуют
3867	778374.35	1319738.67	данные отсутствуют	данные отсутствуют
3868	778385.34	1319733.2	данные отсутствуют	данные отсутствуют
3869	778531.67	1319699.35	данные отсутствуют	данные отсутствуют

Государственный регистратор		ФГИС ЕГРН
полное наименование должности	подпись	инициалы, фамилия

М.П.

<b>Земельный участок</b>			
(вид объекта недвижимости)			
Лист № ____ Раздела <b>4.2</b>	Всего листов раздела <b>4.2</b> : ____	Всего разделов: ____	Всего листов выписки: ____
<b>30.09.2021 № 99/2021/420869168</b>			
Кадастровый номер:		<b>02:17:000000:70 (единое землепользование)</b>	

Номер точки	Координаты, м		Описание закрепления на местности	Средняя квадратическая погрешность определения координат характерных точек границы части земельного участка, м
	X	Y		
1	2	3	4	5
3870	778533.59	1319699.33	данные отсутствуют	данные отсутствуют
3871	778638.18	1319727.7	данные отсутствуют	данные отсутствуют
3872	778642.21	1319730.09	данные отсутствуют	данные отсутствуют
3873	778664.48	1319733.26	данные отсутствуют	данные отсутствуют
3874	778681.41	1319731.63	данные отсутствуют	данные отсутствуют
3875	779310.1	1318770.75	данные отсутствуют	данные отсутствуют
3876	779316.95	1318755.32	данные отсутствуют	данные отсутствуют
3877	779330.57	1318731.53	данные отсутствуют	данные отсутствуют
3878	779340.16	1318718.09	данные отсутствуют	данные отсутствуют
3879	779341.33	1318716.91	данные отсутствуют	данные отсутствуют
3880	779465.16	1318655.92	данные отсутствуют	данные отсутствуют
3881	779469.29	1318652.6	данные отсутствуют	данные отсутствуют
3882	779476.34	1318637.66	данные отсутствуют	данные отсутствуют
3883	779485.8	1318623.99	данные отсутствуют	данные отсутствуют
3884	779496.8	1318612.2	данные отсутствуют	данные отсутствуют
3885	777267.12	1320017.57	данные отсутствуют	данные отсутствуют
3885	777267.12	1320017.57	данные отсутствуют	данные отсутствуют
Государственный регистратор				ФГИС ЕГРН
полное наименование должности			подпись	инициалы, фамилия

М.П.

Раздел 4.2

Выписка из Единого государственного реестра недвижимости об объекте недвижимости  
Сведения о частях земельного участка

<b>Земельный участок</b>			
(вид объекта недвижимости)			
Лист № ____ Раздела <b>4.2</b>	Всего листов раздела <b>4.2</b> : ____	Всего разделов: ____	Всего листов выписки: ____
<b>30.09.2021 № 99/2021/420869168</b>			
Кадастровый номер:		<b>02:17:000000:70 (единое землепользование)</b>	

Номер точки	Координаты, м		Описание закрепления на местности	Средняя квадратическая погрешность определения координат характерных точек границы части земельного участка, м
	X	Y		
1	2	3	4	5
3886	777269.76	1320018.96	данные отсутствуют	данные отсутствуют
3886	777269.76	1320018.96	данные отсутствуют	данные отсутствуют
3887	777360.48	1320013.27	данные отсутствуют	данные отсутствуют
3887	777360.48	1320013.27	данные отсутствуют	данные отсутствуют
3888	777345.44	1320010.65	данные отсутствуют	данные отсутствуют
3888	777345.44	1320010.65	данные отсутствуют	данные отсутствуют
3889	777351.99	1320010.24	данные отсутствуют	данные отсутствуют
3889	777351.99	1320010.24	данные отсутствуют	данные отсутствуют
3890	777540.48	1319982.88	данные отсутствуют	данные отсутствуют
3890	777540.48	1319982.88	данные отсутствуют	данные отсутствуют
3891	777546.37	1319982.42	данные отсутствуют	данные отсутствуют
3891	777546.37	1319982.42	данные отсутствуют	данные отсутствуют
3892	777552.64	1319985.21	данные отсутствуют	данные отсутствуют
3892	777552.64	1319985.21	данные отсутствуют	данные отсутствуют
3893	777533.93	1319987.46	данные отсутствуют	данные отсутствуют
3893	777533.93	1319987.46	данные отсутствуют	данные отсутствуют
3894	777253.18	1319981.16	данные отсутствуют	данные отсутствуют
Государственный регистратор				ФГИС ЕГРН
полное наименование должности			подпись	инициалы, фамилия

М.П.



Земельный участок				
(вид объекта недвижимости)				
Лист № ____ Раздела <b>4.2</b>		Всего листов раздела <b>4.2</b> : ____		Всего разделов: ____
30.09.2021 № 99/2021/420869168				
Кадастровый номер:			02:17:000000:70 (единое землепользование)	
Номер точки	Координаты, м		Описание закрепления на местности	Средняя квадратическая погрешность определения координат характерных точек границы части земельного участка, м
	X	Y		
1	2	3	4	5
3894	777253.18	1319981.16	данные отсутствуют	данные отсутствуют
3895	777248.83	1319986.09	данные отсутствуют	данные отсутствуют
3895	777248.83	1319986.09	данные отсутствуют	данные отсутствуют
3896	777248.5	1319986.9	данные отсутствуют	данные отсутствуют
3896	777248.5	1319986.9	данные отсутствуют	данные отсутствуют
3897	777240.59	1319963.99	данные отсутствуют	данные отсутствуют
3897	777240.59	1319963.99	данные отсутствуют	данные отсутствуют
3898	777243.13	1319963.81	данные отсутствуют	данные отсутствуют
3898	777243.13	1319963.81	данные отсутствуют	данные отсутствуют
3899	777254.91	1319963.29	данные отсутствуют	данные отсутствуют
3899	777254.91	1319963.29	данные отсутствуют	данные отсутствуют
3900	777261.37	1319971.37	данные отсутствуют	данные отсутствуют
3900	777261.37	1319971.37	данные отсутствуют	данные отсутствуют
3901	777261.2	1319975.44	данные отсутствуют	данные отсутствуют
3901	777261.2	1319975.44	данные отсутствуют	данные отсутствуют
3902	778162.2	1319950.94	данные отсутствуют	данные отсутствуют
3902	778162.2	1319950.94	данные отсутствуют	данные отсутствуют
Государственный регистратор				ФГИС ЕГРН
полное наименование должности			подпись	инициалы, фамилия

М.П.

Раздел 4.2

Выписка из Единого государственного реестра недвижимости об объекте недвижимости  
Сведения о частях земельного участка

Земельный участок				
(вид объекта недвижимости)				
Лист № ____ Раздела <b>4.2</b>		Всего листов раздела <b>4.2</b> : ____		Всего разделов: ____
30.09.2021 № 99/2021/420869168				
Кадастровый номер:			02:17:000000:70 (единое землепользование)	
Номер точки	Координаты, м		Описание закрепления на местности	Средняя квадратическая погрешность определения координат характерных точек границы части земельного участка, м
	X	Y		
1	2	3	4	5
3903	778164.59	1319954.9	данные отсутствуют	данные отсутствуют
3903	778164.59	1319954.9	данные отсутствуют	данные отсутствуют
3904	778157.93	1319947.59	данные отсутствуют	данные отсутствуют
3904	778157.93	1319947.59	данные отсутствуют	данные отсутствуют
3905	778135.44	1319939.37	данные отсутствуют	данные отсутствуют
3905	778135.44	1319939.37	данные отсутствуют	данные отсутствуют
3906	778141.42	1319938.92	данные отсутствуют	данные отсутствуют
3906	778141.42	1319938.92	данные отсутствуют	данные отсутствуют
3907	778152.26	1319943.14	данные отсутствуют	данные отсутствуют
3907	778152.26	1319943.14	данные отсутствуют	данные отсутствуют
3908	778156.67	1319946.6	данные отсутствуют	данные отсутствуют
3908	778156.67	1319946.6	данные отсутствуют	данные отсутствуют
3909	777846.55	1319919.73	данные отсутствуют	данные отсутствуют
3909	777846.55	1319919.73	данные отсутствуют	данные отсутствуют
3910	777852.77	1319922.9	данные отсутствуют	данные отсутствуют
3910	777852.77	1319922.9	данные отсутствуют	данные отсутствуют
3911	777844.69	1319918.88	данные отсутствуют	данные отсутствуют
Государственный регистратор				ФГИС ЕГРН
полное наименование должности			подпись	инициалы, фамилия

М.П.

<b>Земельный участок</b>			
(вид объекта недвижимости)			
Лист № ____ Раздела <b>4.2</b>	Всего листов раздела <b>4.2</b> : ____	Всего разделов: ____	Всего листов выписки: ____
<b>30.09.2021 № 99/2021/420869168</b>			
Кадастровый номер:		<b>02:17:000000:70 (единое землепользование)</b>	

Номер точки	Координаты, м		Описание закрепления на местности	Средняя квадратическая погрешность определения координат характерных точек границы части земельного участка, м
	X	Y		
1	2	3	4	5
3911	777844.69	1319918.88	данные отсутствуют	данные отсутствуют
3912	777701.03	1319880.36	данные отсутствуют	данные отсутствуют
3912	777701.03	1319880.36	данные отсутствуют	данные отсутствуют
3913	777701.94	1319880.91	данные отсутствуют	данные отсутствуют
3913	777701.94	1319880.91	данные отсутствуют	данные отсутствуют
3914	777703.84	1319881.74	данные отсутствуют	данные отсутствуют
3914	777703.84	1319881.74	данные отсутствуют	данные отсутствуют
3915	778590.95	1319849.71	данные отсутствуют	данные отсутствуют
3915	778590.95	1319849.71	данные отсутствуют	данные отсутствуют
3916	778580.01	1319816.38	данные отсутствуют	данные отсутствуют
3916	778580.01	1319816.38	данные отсутствуют	данные отсутствуют
3917	778581.3	1319816.88	данные отсутствуют	данные отсутствуют
3917	778581.3	1319816.88	данные отсутствуют	данные отсутствуют
3918	778588.29	1319825.93	данные отсутствуют	данные отсутствуют
3918	778588.29	1319825.93	данные отсутствуют	данные отсутствуют
3919	778589.7	1319830.66	данные отсутствуют	данные отсутствуют
3919	778589.7	1319830.66	данные отсутствуют	данные отсутствуют
Государственный регистратор				ФГИС ЕГРН
полное наименование должности			подпись	инициалы, фамилия

М.П.

Раздел 4.2

Выписка из Единого государственного реестра недвижимости об объекте недвижимости  
Сведения о частях земельного участка

<b>Земельный участок</b>			
(вид объекта недвижимости)			
Лист № ____ Раздела <b>4.2</b>	Всего листов раздела <b>4.2</b> : ____	Всего разделов: ____	Всего листов выписки: ____
<b>30.09.2021 № 99/2021/420869168</b>			
Кадастровый номер:		<b>02:17:000000:70 (единое землепользование)</b>	

Номер точки	Координаты, м		Описание закрепления на местности	Средняя квадратическая погрешность определения координат характерных точек границы части земельного участка, м
	X	Y		
1	2	3	4	5
3920	778588.95	1319841.45	данные отсутствуют	данные отсутствуют
3920	778588.95	1319841.45	данные отсутствуют	данные отсутствуют
3921	778375.49	1319809.38	данные отсутствуют	данные отсутствуют
3922	777207.32	1319914.44	данные отсутствуют	данные отсутствуют
3923	777212.18	1319912.09	данные отсутствуют	данные отсутствуют
3924	777224.23	1319909.33	данные отсутствуют	данные отсутствуют
3925	777238.12	1319908.03	данные отсутствуют	данные отсутствуют
3926	777253.97	1319907.28	данные отсутствуют	данные отсутствуют
3927	777266.3	1319908.27	данные отсутствуют	данные отсутствуют
3928	777278.37	1319912.18	данные отсутствуют	данные отсутствуют
3929	777288.99	1319918.52	данные отсутствуют	данные отсутствуют
3930	777297.14	1319926.54	данные отсутствуют	данные отсутствуют
3931	777305.67	1319937.11	данные отсутствуют	данные отсутствуют
3932	777312.19	1319947.62	данные отсутствуют	данные отсутствуют
3933	777318.65	1319957.66	данные отсутствуют	данные отсутствуют
3934	777329.4	1319955.7	данные отсутствуют	данные отсутствуют
3935	777348.72	1319954.34	данные отсутствуют	данные отсутствуют
Государственный регистратор				ФГИС ЕГРН
полное наименование должности			подпись	инициалы, фамилия

М.П.

<b>Земельный участок</b>			
(вид объекта недвижимости)			
Лист № ____ Раздела <b>4.2</b>	Всего листов раздела <b>4.2</b> : ____	Всего разделов: ____	Всего листов выписки: ____
<b>30.09.2021 № 99/2021/420869168</b>			
Кадастровый номер:		<b>02:17:000000:70 (единое землепользование)</b>	

Номер точки	Координаты, м		Описание закрепления на местности	Средняя квадратическая погрешность определения координат характерных точек границы части земельного участка, м
	X	Y		
1	2	3	4	5
3936	777361.07	1319955.01	данные отсутствуют	данные отсутствуют
3937	777380.16	1319960.6	данные отсутствуют	данные отсутствуют
3938	777393.54	1319953.11	данные отсутствуют	данные отсутствуют
3939	777405	1319948.46	данные отсутствуют	данные отсутствуют
3940	777422.03	1319945.89	данные отсутствуют	данные отсутствуют
3941	777434.4	1319945.92	данные отсутствуют	данные отсутствуют
3942	777447.85	1319949.34	данные отсутствуют	данные отсутствуют
3943	777458.79	1319955.11	данные отсутствуют	данные отсутствуют
3944	777470.67	1319964.61	данные отсутствуют	данные отсутствуют
3945	777478.4	1319955.93	данные отсутствуют	данные отсутствуют
3946	777488.31	1319948.53	данные отсутствуют	данные отсутствуют
3947	777498.58	1319943.88	данные отсутствуют	данные отсутствуют
3948	777509.03	1319936.53	данные отсутствуют	данные отсутствуют
3949	777519.96	1319930.75	данные отсутствуют	данные отсутствуют
3950	777531.61	1319927.86	данные отсутствуют	данные отсутствуют
3951	777544.76	1319926.42	данные отсутствуют	данные отсутствуют
3952	777557.08	1319927.46	данные отсутствуют	данные отсутствуют

Государственный регистратор		ФГИС ЕГРН
полное наименование должности	подпись	инициалы, фамилия

М.П.

<b>Земельный участок</b>			
(вид объекта недвижимости)			
Лист № ____ Раздела <b>4.2</b>	Всего листов раздела <b>4.2</b> : ____	Всего разделов: ____	Всего листов выписки: ____
<b>30.09.2021 № 99/2021/420869168</b>			
Кадастровый номер:		<b>02:17:000000:70 (единое землепользование)</b>	

Номер точки	Координаты, м		Описание закрепления на местности	Средняя квадратическая погрешность определения координат характерных точек границы части земельного участка, м
	X	Y		
1	2	3	4	5
3953	777573.49	1319924.14	данные отсутствуют	данные отсутствуют
3954	777585.74	1319922.42	данные отсутствуют	данные отсутствуют
3955	777598.48	1319923.63	данные отсутствуют	данные отсутствуют
3956	777590.71	1319906.83	данные отсутствуют	данные отсутствуют
3957	777585.73	1319895.52	данные отсутствуют	данные отсутствуют
3958	777583.67	1319883.32	данные отсутствуют	данные отсутствуют
3959	777583.24	1319869.2	данные отсутствуют	данные отсутствуют
3960	777585.27	1319857	данные отсутствуют	данные отсутствуют
3961	777592.19	1319840.04	данные отсутствуют	данные отсутствуют
3962	777598.45	1319829.37	данные отсутствуют	данные отсутствуют
3963	777607.99	1319819.63	данные отсутствуют	данные отсутствуют
3964	777618.45	1319813.03	данные отсутствуют	данные отсутствуют
3965	777633.46	1319807.86	данные отсутствуют	данные отсутствуют
3966	777644.24	1319805.76	данные отсутствуют	данные отсутствуют
3967	777656.21	1319804.77	данные отсутствуют	данные отсутствуют
3968	777668.57	1319805.28	данные отсутствуют	данные отсутствуют
3969	777694.35	1319812.71	данные отсутствуют	данные отсутствуют

Государственный регистратор		ФГИС ЕГРН
полное наименование должности	подпись	инициалы, фамилия

М.П.

<b>Земельный участок</b>			
(вид объекта недвижимости)			
Лист № ____ Раздела <b>4.2</b>	Всего листов раздела <b>4.2</b> : ____	Всего разделов: ____	Всего листов выписки: ____
<b>30.09.2021 № 99/2021/420869168</b>			
Кадастровый номер:		<b>02:17:000000:70 (единое землепользование)</b>	

Номер точки	Координаты, м		Описание закрепления на местности	Средняя квадратическая погрешность определения координат характерных точек границы части земельного участка, м
	X	Y		
1	2	3	4	5
3970	777705.57	1319817.72	данные отсутствуют	данные отсутствуют
3971	777727.92	1319831.2	данные отсутствуют	данные отсутствуют
3972	777749.11	1319830.99	данные отсутствуют	данные отсутствуют
3973	777764.34	1319829.68	данные отсутствуют	данные отсутствуют
3974	777782.55	1319830.16	данные отсутствуют	данные отсутствуют
3975	777794.73	1319832.27	данные отсутствуют	данные отсутствуют
3976	777813.23	1319839.72	данные отсутствуют	данные отсутствуют
3977	777823.97	1319845.86	данные отсутствуют	данные отсутствуют
3978	777833.36	1319853.06	данные отсутствуют	данные отсутствуют
3979	777847.02	1319858.45	данные отсутствуют	данные отсутствуют
3980	777869.89	1319868.82	данные отсутствуют	данные отсутствуют
3981	777882.62	1319875.28	данные отсутствуют	данные отсутствуют
3982	777892.51	1319879.17	данные отсутствуют	данные отсутствуют
3983	777912.64	1319889.91	данные отсутствуют	данные отсутствуют
3984	777927.06	1319899.97	данные отсутствуют	данные отсутствуют
3985	777938.45	1319894.61	данные отсутствуют	данные отсутствуют
3986	777950.56	1319892.09	данные отсутствуют	данные отсутствуют
Государственный регистратор				ФГИС ЕГРН
полное наименование должности			подпись	инициалы, фамилия

М.П.

<b>Земельный участок</b>			
(вид объекта недвижимости)			
Лист № ____ Раздела <b>4.2</b>	Всего листов раздела <b>4.2</b> : ____	Всего разделов: ____	Всего листов выписки: ____
<b>30.09.2021 № 99/2021/420869168</b>			
Кадастровый номер:		<b>02:17:000000:70 (единое землепользование)</b>	

Номер точки	Координаты, м		Описание закрепления на местности	Средняя квадратическая погрешность определения координат характерных точек границы части земельного участка, м
	X	Y		
1	2	3	4	5
3987	777963.44	1319891.13	данные отсутствуют	данные отсутствуют
3988	777975.8	1319891.74	данные отсутствуют	данные отсутствуют
3989	777996.61	1319898.28	данные отсутствуют	данные отсутствуют
3990	778007.71	1319903.74	данные отсутствуют	данные отсутствуют
3991	778017.38	1319911.28	данные отсутствуют	данные отсутствуют
3992	778033.15	1319917.63	данные отсутствуют	данные отсутствуют
3993	778048.24	1319922.18	данные отсутствуют	данные отсутствуют
3994	778073.71	1319908.32	данные отсутствуют	данные отсутствуют
3995	778090.76	1319896.58	данные отсутствуют	данные отсутствуют
3996	778100.61	1319891.42	данные отсутствуют	данные отсутствуют
3997	778111.07	1319887.35	данные отсутствуют	данные отсутствуют
3998	778123.06	1319884.33	данные отсутствуют	данные отсутствуют
3999	778137.41	1319883.07	данные отсутствуют	данные отсутствуют
4000	778149.77	1319883.55	данные отсутствуют	данные отсутствуют
4001	778172	1319890.74	данные отсутствуют	данные отсутствуют
4002	778183	1319896.39	данные отсутствуют	данные отсутствуют
4003	778198.26	1319896.55	данные отсутствуют	данные отсутствуют
Государственный регистратор				ФГИС ЕГРН
полное наименование должности			подпись	инициалы, фамилия

М.П.

<b>Земельный участок</b>			
(вид объекта недвижимости)			
Лист № ____ Раздела <b>4.2</b>	Всего листов раздела <b>4.2</b> : ____	Всего разделов: ____	Всего листов выписки: ____
<b>30.09.2021 № 99/2021/420869168</b>			
Кадастровый номер:		<b>02:17:000000:70 (единое землепользование)</b>	

Номер точки	Координаты, м		Описание закрепления на местности	Средняя квадратическая погрешность определения координат характерных точек границы части земельного участка, м
	X	Y		
1	2	3	4	5
4004	778221.26	1319879.9	данные отсутствуют	данные отсутствуют
4005	778232.1	1319873.94	данные отсутствуют	данные отсутствуют
4006	778251.36	1319866.92	данные отсутствуют	данные отсутствуют
4007	778274.52	1319862.16	данные отсутствуют	данные отсутствуют
4008	778284.87	1319861.5	данные отсутствуют	данные отсутствуют
4009	778303.37	1319861.77	данные отсутствуют	данные отсутствуют
4010	778314.18	1319848.02	данные отсутствуют	данные отсутствуют
4011	778322.97	1319839.31	данные отсутствуют	данные отсутствуют
4012	778333.63	1319833.03	данные отсутствуют	данные отсутствуют
4013	778353.44	1319825.13	данные отсутствуют	данные отсутствуют
4014	778366.82	1319821.2	данные отсутствуют	данные отсутствуют
4015	778372.71	1319812.93	данные отсутствуют	данные отсутствуют
4016	780825.61	1319033.87	данные отсутствуют	данные отсутствуют
4017	779010.59	1319513.07	данные отсутствуют	данные отсутствуют
4018	779011.43	1319511.19	данные отсутствуют	данные отсутствуют
4019	779015.72	1319499.59	данные отсутствуют	данные отсутствуют
4020	779025.12	1319485.19	данные отсутствуют	данные отсутствуют

Государственный регистратор		ФГИС ЕГРН
полное наименование должности	подпись	инициалы, фамилия

М.П.

<b>Земельный участок</b>			
(вид объекта недвижимости)			
Лист № ____ Раздела <b>4.2</b>	Всего листов раздела <b>4.2</b> : ____	Всего разделов: ____	Всего листов выписки: ____
<b>30.09.2021 № 99/2021/420869168</b>			
Кадастровый номер:		<b>02:17:000000:70 (единое землепользование)</b>	

Номер точки	Координаты, м		Описание закрепления на местности	Средняя квадратическая погрешность определения координат характерных точек границы части земельного участка, м
	X	Y		
1	2	3	4	5
4021	779033.32	1319475.92	данные отсутствуют	данные отсутствуют
4022	779037.9	1319472.79	данные отсутствуют	данные отсутствуют
4023	779056.08	1319464.07	данные отсутствуют	данные отсутствуют
4024	779062.72	1319461.49	данные отсутствуют	данные отсутствуют
4025	779071.09	1319455.51	данные отсутствуют	данные отсутствуют
4026	779080.39	1319450.27	данные отсутствуют	данные отсутствуют
4027	779097.01	1319443.12	данные отсутствуют	данные отсутствуют
4028	779112.06	1319431.94	данные отсутствуют	данные отсутствуют
4029	779127.34	1319420.29	данные отсутствуют	данные отсутствуют
4030	779143.86	1319405.64	данные отсутствуют	данные отсутствуют
4031	779161.21	1319390.66	данные отсутствуют	данные отсутствуют
4032	779170.06	1319384.55	данные отсутствуют	данные отсутствуют
4033	779164.88	1319374.74	данные отсутствуют	данные отсутствуют
4034	779158.57	1319365.71	данные отсутствуют	данные отсутствуют
4035	779153.78	1319354.31	данные отсутствуют	данные отсутствуют
4036	779151.23	1319343.98	данные отсутствуют	данные отсутствуют
4037	779150.6	1319331.62	данные отсутствуют	данные отсутствуют

Государственный регистратор		ФГИС ЕГРН
полное наименование должности	подпись	инициалы, фамилия

М.П.

<b>Земельный участок</b>			
(вид объекта недвижимости)			
Лист № ____ Раздела <b>4.2</b>	Всего листов раздела <b>4.2</b> : ____	Всего разделов: ____	Всего листов выписки: ____
<b>30.09.2021 № 99/2021/420869168</b>			
Кадастровый номер:		<b>02:17:000000:70 (единое землепользование)</b>	

Номер точки	Координаты, м		Описание закрепления на местности	Средняя квадратическая погрешность определения координат характерных точек границы части земельного участка, м
	X	Y		
1	2	3	4	5
4038	779152.15	1319318.38	данные отсутствуют	данные отсутствуют
4039	779155.58	1319307.43	данные отсутствуют	данные отсутствуют
4040	779161.62	1319293.84	данные отсутствуют	данные отсутствуют
4041	779168	1319283.25	данные отсутствуют	данные отсутствуют
4042	779175.56	1319274.79	данные отсутствуют	данные отсутствуют
4043	779173.36	1319262.62	данные отсутствуют	данные отсутствуют
4044	779174.57	1319239.47	данные отсутствуют	данные отсутствуют
4045	779176.94	1319227.33	данные отсутствуют	данные отсутствуют
4046	779181.54	1319215.69	данные отсутствуют	данные отсутствуют
4047	779176.54	1319202.74	данные отсутствуют	данные отсутствуют
4048	779173.83	1319192.65	данные отсутствуют	данные отсутствуют
4049	779167.97	1319183.87	данные отсутствуют	данные отсутствуют
4050	779155.87	1319178.1	данные отсутствуют	данные отсутствуют
4051	779144.78	1319170.5	данные отсутствуют	данные отсутствуют
4052	779136.56	1319163.18	данные отсутствуют	данные отсутствуют
4053	779312.16	1318984.07	данные отсутствуют	данные отсутствуют
4054	779325.04	1318979.77	данные отсутствуют	данные отсутствуют
Государственный регистратор				ФГИС ЕГРН
полное наименование должности			подпись	инициалы, фамилия

М.П.

Раздел 4.2

Выписка из Единого государственного реестра недвижимости об объекте недвижимости  
Сведения о частях земельного участка

<b>Земельный участок</b>			
(вид объекта недвижимости)			
Лист № ____ Раздела <b>4.2</b>	Всего листов раздела <b>4.2</b> : ____	Всего разделов: ____	Всего листов выписки: ____
<b>30.09.2021 № 99/2021/420869168</b>			
Кадастровый номер:		<b>02:17:000000:70 (единое землепользование)</b>	

Номер точки	Координаты, м		Описание закрепления на местности	Средняя квадратическая погрешность определения координат характерных точек границы части земельного участка, м
	X	Y		
1	2	3	4	5
4055	779324.46	1318969.33	данные отсутствуют	данные отсутствуют
4056	779320.62	1318961.87	данные отсутствуют	данные отсутствуют
4057	779356.1	1318823.43	данные отсутствуют	данные отсутствуют
4058	779354.61	1318817.96	данные отсутствуют	данные отсутствуют
4059	779353.42	1318805.53	данные отсутствуют	данные отсутствуют
4060	779355.17	1318793.28	данные отсутствуют	данные отсутствуют
4061	779362.18	1318776.65	данные отсутствуют	данные отсутствуют
4062	779368.14	1318766.4	данные отсутствуют	данные отсутствуют
4063	779438.59	1318728.5	данные отсутствуют	данные отсутствуют
4064	779445.19	1318729.17	данные отсутствуют	данные отсутствуют
4065	779459.57	1318719.49	данные отсутствуют	данные отсутствуют
4066	779475.52	1318710.51	данные отсутствуют	данные отсутствуют
4067	779487.11	1318706.2	данные отсутствуют	данные отсутствуют
4068	779501.31	1318704.14	данные отсутствуют	данные отсутствуют
4069	779508.79	1318697.38	данные отсутствуют	данные отсутствуют
4070	779511.49	1318685.93	данные отсутствуют	данные отсутствуют
4071	779514.83	1318674.05	данные отсутствуют	данные отсутствуют
Государственный регистратор				ФГИС ЕГРН
полное наименование должности			подпись	инициалы, фамилия

М.П.

<b>Земельный участок</b>			
(вид объекта недвижимости)			
Лист № ____ Раздела <b>4.2</b>	Всего листов раздела <b>4.2</b> : ____	Всего разделов: ____	Всего листов выписки: ____
<b>30.09.2021 № 99/2021/420869168</b>			
Кадастровый номер:		<b>02:17:000000:70 (единое землепользование)</b>	

Номер точки	Координаты, м		Описание закрепления на местности	Средняя квадратическая погрешность определения координат характерных точек границы части земельного участка, м
	X	Y		
1	2	3	4	5
4072	779519.64	1318662.66	данные отсутствуют	данные отсутствуют
4073	779527.74	1318651.83	данные отсутствуют	данные отсутствуют
4074	779528.7	1318651.03	данные отсутствуют	данные отсутствуют
4075	779659.37	1318630.07	данные отсутствуют	данные отсутствуют
4076	779666.51	1318629.55	данные отсутствуют	данные отсутствуют
4077	779687.35	1318625.91	данные отсутствуют	данные отсутствуют
4078	779715.41	1318622.8	данные отсутствуют	данные отсутствуют
4079	779753.39	1318625.05	данные отсутствуют	данные отсутствуют
4080	779778.76	1318624.58	данные отсутствуют	данные отсутствуют
4081	779792.01	1318619.25	данные отсутствуют	данные отсутствуют
4082	779819.77	1318608.81	данные отсутствуют	данные отсутствуют
4083	779831.84	1318606.08	данные отсутствуют	данные отсутствуют
4084	779846.89	1318605.68	данные отсутствуют	данные отсутствуют
4085	779870.67	1318604.3	данные отсутствуют	данные отсутствуют
4086	779883.01	1318605.12	данные отсутствуют	данные отсутствуют
4087	779885.22	1318605.68	данные отсутствуют	данные отсутствуют
4088	779971.38	1318648.67	данные отсутствуют	данные отсутствуют

Государственный регистратор		ФГИС ЕГРН
полное наименование должности	подпись	инициалы, фамилия

М.П.

<b>Земельный участок</b>			
(вид объекта недвижимости)			
Лист № ____ Раздела <b>4.2</b>	Всего листов раздела <b>4.2</b> : ____	Всего разделов: ____	Всего листов выписки: ____
<b>30.09.2021 № 99/2021/420869168</b>			
Кадастровый номер:		<b>02:17:000000:70 (единое землепользование)</b>	

Номер точки	Координаты, м		Описание закрепления на местности	Средняя квадратическая погрешность определения координат характерных точек границы части земельного участка, м
	X	Y		
1	2	3	4	5
4089	779974.63	1318651.23	данные отсутствуют	данные отсутствуют
4090	779981.83	1318658.17	данные отсутствуют	данные отсутствуют
4091	779992.42	1318670.64	данные отсутствуют	данные отсутствуют
4092	780015.24	1318691.14	данные отсутствуют	данные отсутствуют
4093	780023.07	1318700.05	данные отсутствуют	данные отсутствуют
4094	780029.46	1318709.37	данные отсутствуют	данные отсутствуют
4095	780031.93	1318837.72	данные отсутствуют	данные отсутствуют
4096	780030.54	1318840.72	данные отсутствуют	данные отсутствуют
4097	780023.99	1318851.22	данные отсутствуют	данные отсутствуют
4098	780059.59	1318862.17	данные отсутствуют	данные отсутствуют
4099	780070.02	1318865.82	данные отсутствуют	данные отсутствуют
4100	780088.61	1318874.74	данные отсутствуют	данные отсутствуют
4101	780100.65	1318877.37	данные отсутствуют	данные отсутствуют
4102	780127.5	1318874.59	данные отсутствуют	данные отсутствуют
4103	780157.44	1318876	данные отсутствуют	данные отсутствуют
4104	780187.55	1318880.13	данные отсутствуют	данные отсутствуют
4105	780214.07	1318883.48	данные отсутствуют	данные отсутствуют

Государственный регистратор		ФГИС ЕГРН
полное наименование должности	подпись	инициалы, фамилия

М.П.

<b>Земельный участок</b>			
(вид объекта недвижимости)			
Лист № ____ Раздела <b>4.2</b>	Всего листов раздела <b>4.2</b> : ____	Всего разделов: ____	Всего листов выписки: ____
<b>30.09.2021 № 99/2021/420869168</b>			
Кадастровый номер:		<b>02:17:000000:70 (единое землепользование)</b>	

Номер точки	Координаты, м		Описание закрепления на местности	Средняя квадратическая погрешность определения координат характерных точек границы части земельного участка, м
	X	Y		
1	2	3	4	5
4106	780226.67	1318884.78	данные отсутствуют	данные отсутствуют
4107	780231.77	1318883.64	данные отсутствуют	данные отсутствуют
4108	780392	1318912.47	данные отсутствуют	данные отсутствуют
4109	780392.05	1318912.49	данные отсутствуют	данные отсутствуют
4110	780402.73	1318918.72	данные отсутствуют	данные отсутствуют
4111	780411.38	1318927.16	данные отсутствуют	данные отсутствуют
4112	780421.39	1318939.62	данные отсутствуют	данные отсутствуют
4113	780427.88	1318950.14	данные отсутствуют	данные отсутствуют
4114	780431.6	1318961.94	данные отсутствуют	данные отсутствуют
4115	780434.8	1318981.62	данные отсутствуют	данные отсутствуют
4116	780435.26	1318993.98	данные отсутствуют	данные отсутствуют
4117	780433.39	1319003.85	данные отсутствуют	данные отсутствуют
4118	780429.91	1319015.59	данные отсутствуют	данные отсутствуют
4119	780424.95	1319026.92	данные отсутствуют	данные отсутствуют
4120	780417.37	1319036.69	данные отсутствуют	данные отсутствуют
4121	780389.38	1319058.42	данные отсутствуют	данные отсутствуют
4122	780377.76	1319065.95	данные отсутствуют	данные отсутствуют
Государственный регистратор				ФГИС ЕГРН
полное наименование должности			подпись	инициалы, фамилия

М.П.

Раздел 4.2

Выписка из Единого государственного реестра недвижимости об объекте недвижимости  
Сведения о частях земельного участка

<b>Земельный участок</b>			
(вид объекта недвижимости)			
Лист № ____ Раздела <b>4.2</b>	Всего листов раздела <b>4.2</b> : ____	Всего разделов: ____	Всего листов выписки: ____
<b>30.09.2021 № 99/2021/420869168</b>			
Кадастровый номер:		<b>02:17:000000:70 (единое землепользование)</b>	

Номер точки	Координаты, м		Описание закрепления на местности	Средняя квадратическая погрешность определения координат характерных точек границы части земельного участка, м
	X	Y		
1	2	3	4	5
4123	780368.13	1319070.66	данные отсутствуют	данные отсутствуют
4124	780370.05	1319081.01	данные отсутствуют	данные отсутствуют
4125	780378.7	1319094.07	данные отсутствуют	данные отсутствуют
4126	780389.32	1319085.86	данные отсутствуют	данные отсутствуют
4127	780399.97	1319079.56	данные отсутствуют	данные отсутствуют
4128	780424.94	1319072.94	данные отсутствуют	данные отсутствуют
4129	780437.25	1319071.67	данные отсутствуют	данные отсутствуют
4130	780462.73	1319075.1	данные отсутствуют	данные отсутствуют
4131	780473.88	1319078.13	данные отсутствуют	данные отсутствуют
4132	780506.26	1319091.11	данные отсутствуют	данные отсутствуют
4133	780537.5	1319093.14	данные отсутствуют	данные отсутствуют
4134	780547.85	1319093.89	данные отсутствуют	данные отсутствуют
4135	780559.63	1319079.56	данные отсутствуют	данные отсутствуют
4136	780568.44	1319070.88	данные отсутствуют	данные отсутствуют
4137	780586.04	1319060.52	данные отсутствуют	данные отсутствуют
4138	780597.52	1319055.91	данные отсутствуют	данные отсутствуют
4139	780625.17	1319052.93	данные отсутствуют	данные отсутствуют
Государственный регистратор				ФГИС ЕГРН
полное наименование должности			подпись	инициалы, фамилия

М.П.



<b>Земельный участок</b>			
(вид объекта недвижимости)			
Лист № ____ Раздела <b>4.2</b>	Всего листов раздела <b>4.2</b> : ____	Всего разделов: ____	Всего листов выписки: ____
<b>30.09.2021 № 99/2021/420869168</b>			
Кадастровый номер:		<b>02:17:000000:70 (единое землепользование)</b>	

Номер точки	Координаты, м		Описание закрепления на местности	Средняя квадратическая погрешность определения координат характерных точек границы части земельного участка, м
	X	Y		
1	2	3	4	5
4140	780637.53	1319053.48	данные отсутствуют	данные отсутствуют
4141	780660.2	1319060.47	данные отсутствуют	данные отсутствуют
4142	780686.17	1319073.68	данные отсутствуют	данные отсутствуют
4143	780706.36	1319081.86	данные отсутствуют	данные отсутствуют
4144	780729.86	1319094.18	данные отсутствуют	данные отсутствуют
4145	780757.08	1319112.63	данные отсутствуют	данные отсутствуют
4146	780757.81	1319100.41	данные отсутствуют	данные отсутствуют
4147	780760.89	1319088.43	данные отсутствуют	данные отсутствуют
4148	780766.5	1319078.02	данные отсутствуют	данные отсутствуют
4149	780775.78	1319064.82	данные отсутствуют	данные отсутствуют
4150	780784.09	1319055.66	данные отсутствуют	данные отсутствуют
4151	780795.73	1319046.25	данные отсутствуют	данные отсутствуют
4152	780806.24	1319039.73	данные отсутствуют	данные отсутствуют
4153	778957.95	1319536.12	данные отсутствуют	данные отсутствуют
4154	778377.29	1319807.09	данные отсутствуют	данные отсутствуют
4155	778389.3	1319791.75	данные отсутствуют	данные отсутствуют
4156	778398.09	1319783.06	данные отсутствуют	данные отсутствуют

Государственный регистратор		ФГИС ЕГРН
полное наименование должности	подпись	инициалы, фамилия

М.П.

<b>Земельный участок</b>			
(вид объекта недвижимости)			
Лист № ____ Раздела <b>4.2</b>	Всего листов раздела <b>4.2</b> : ____	Всего разделов: ____	Всего листов выписки: ____
<b>30.09.2021 № 99/2021/420869168</b>			
Кадастровый номер:		<b>02:17:000000:70 (единое землепользование)</b>	

Номер точки	Координаты, м		Описание закрепления на местности	Средняя квадратическая погрешность определения координат характерных точек границы части земельного участка, м
	X	Y		
1	2	3	4	5
4157	778407.51	1319777.34	данные отсутствуют	данные отсутствуют
4158	778427.49	1319768.05	данные отсутствуют	данные отсутствуют
4159	778439.26	1319764.26	данные отсутствуют	данные отсутствуют
4160	778450.19	1319763.42	данные отсутствуют	данные отсутствуют
4161	778468.96	1319764.03	данные отсутствуют	данные отсутствуют
4162	778481.18	1319765.95	данные отсутствуют	данные отсутствуют
4163	778491.58	1319766.45	данные отсутствуют	данные отсутствуют
4164	778501.1	1319760.74	данные отсутствуют	данные отсутствуют
4165	778517.05	1319753.44	данные отсутствуют	данные отсутствуют
4166	778528.85	1319749.72	данные отсутствуют	данные отсутствуют
4167	778540.42	1319748.75	данные отсутствуют	данные отсутствуют
4168	778552.68	1319750.4	данные отсутствуют	данные отсутствуют
4169	778568.4	1319752.85	данные отсутствуют	данные отсутствуют
4170	778580.52	1319755.32	данные отсутствуют	данные отсутствуют
4171	778594.63	1319761.98	данные отсутствуют	данные отсутствуют
4172	778606.13	1319766.63	данные отсутствуют	данные отсутствуют
4173	778616.5	1319773.37	данные отсутствуют	данные отсутствуют

Государственный регистратор		ФГИС ЕГРН
полное наименование должности	подпись	инициалы, фамилия

М.П.

<b>Земельный участок</b>			
(вид объекта недвижимости)			
Лист № ____ Раздела <b>4.2</b>	Всего листов раздела <b>4.2</b> : ____	Всего разделов: ____	Всего листов выписки: ____
<b>30.09.2021 № 99/2021/420869168</b>			
Кадастровый номер:		<b>02:17:000000:70 (единое землепользование)</b>	

Номер точки	Координаты, м		Описание закрепления на местности	Средняя квадратическая погрешность определения координат характерных точек границы части земельного участка, м
	X	Y		
1	2	3	4	5
4174	778628.78	1319786.76	данные отсутствуют	данные отсутствуют
4175	778642.34	1319783.78	данные отсутствуют	данные отсутствуют
4176	778654.65	1319782.64	данные отсутствуют	данные отсутствуют
4177	778666.87	1319784.55	данные отсутствуют	данные отсутствуют
4178	778682.14	1319790.36	данные отсутствуют	данные отсутствуют
4179	778693.14	1319781.83	данные отсутствуют	данные отсутствуют
4180	778702.7	1319777.56	данные отсутствуют	данные отсутствуют
4181	778714.74	1319774.73	данные отсутствуют	данные отсутствуют
4182	778727.11	1319774.94	данные отсутствуют	данные отсутствуют
4183	778739.04	1319778.18	данные отсутствуют	данные отсутствуют
4184	778753.4	1319766.37	данные отсутствуют	данные отсутствуют
4185	778760.73	1319754.92	данные отсутствуют	данные отсутствуют
4186	778764.05	1319742.12	данные отсутствуют	данные отсутствуют
4187	778766.91	1319723.98	данные отсутствуют	данные отсутствуют
4188	778768.84	1319705.65	данные отсутствуют	данные отсутствуют
4189	778766.86	1319695.45	данные отсутствуют	данные отсутствуют
4190	778766.03	1319683.1	данные отсутствуют	данные отсутствуют

Государственный регистратор		ФГИС ЕГРН
полное наименование должности	подпись	инициалы, фамилия

М.П.

<b>Земельный участок</b>			
(вид объекта недвижимости)			
Лист № ____ Раздела <b>4.2</b>	Всего листов раздела <b>4.2</b> : ____	Всего разделов: ____	Всего листов выписки: ____
<b>30.09.2021 № 99/2021/420869168</b>			
Кадастровый номер:		<b>02:17:000000:70 (единое землепользование)</b>	

Номер точки	Координаты, м		Описание закрепления на местности	Средняя квадратическая погрешность определения координат характерных точек границы части земельного участка, м
	X	Y		
1	2	3	4	5
4191	778766.86	1319668.67	данные отсутствуют	данные отсутствуют
4192	778769.1	1319656.5	данные отсутствуют	данные отсутствуют
4193	778773.92	1319644.97	данные отсутствуют	данные отсутствуют
4194	778777.05	1319632.81	данные отсутствуют	данные отсутствуют
4195	778782.31	1319622.57	данные отсутствуют	данные отсутствуют
4196	778790.04	1319612.92	данные отсутствуют	данные отсутствуют
4197	778800.1	1319604.71	данные отсутствуют	данные отсутствуют
4198	778892.12	1319584.99	данные отсутствуют	данные отсутствуют
4199	778895.36	1319584.7	данные отсутствуют	данные отсутствуют
4200	778898.01	1319581.25	данные отсутствуют	данные отсутствуют
4201	778929.46	1319547.37	данные отсутствуют	данные отсутствуют
4202	778931.1	1319546.32	данные отсутствуют	данные отсутствуют
4203	778948.28	1319538.91	данные отсутствуют	данные отсутствуют

Государственный регистратор		ФГИС ЕГРН
полное наименование должности	подпись	инициалы, фамилия

М.П.

Земельный участок				
(вид объекта недвижимости)				
Лист № ____ Раздела <b>4.2</b>		Всего листов раздела <b>4.2</b> : ____		Всего разделов: ____
30.09.2021 № 99/2021/420869168				
Кадастровый номер:			02:17:000000:70 (единое землепользование)	
Сведения о характерных точках границы части (частей) земельного участка				
Учетный номер части: 11				
Система координат: МСК-05				
Зона №				
Номер точки	Координаты, м		Описание закрепления на местности	Средняя квадратическая погрешность определения координат характерных точек границы части земельного участка, м
	X	Y		
1	2	3	4	5
123	780747.74	1318573.38	данные отсутствуют	данные отсутствуют
124	780765.89	1318681.88	данные отсутствуют	данные отсутствуют
125	780767.33	1318703.41	данные отсутствуют	данные отсутствуют
126	780786.05	1318826.45	данные отсутствуют	данные отсутствуют
127	780782.95	1318841.6	данные отсутствуют	данные отсутствуют
127	780782.95	1318841.6	данные отсутствуют	данные отсутствуют
128	780783.84	1318852.81	данные отсутствуют	данные отсутствуют
128	780783.84	1318852.81	данные отсутствуют	данные отсутствуют
129	780795.15	1318879.93	данные отсутствуют	данные отсутствуют
130	780805.29	1318941.39	данные отсутствуют	данные отсутствуют
131	780822.29	1319016.25	данные отсутствуют	данные отсутствуют
132	780823.9	1319023.38	данные отсутствуют	данные отсутствуют
132	780823.9	1319023.38	данные отсутствуют	данные отсутствуют
133	780834.3	1319087.24	данные отсутствуют	данные отсутствуют
134	780831.97	1319088.22	данные отсутствуют	данные отсутствуют
135	780831.96	1319088.23	данные отсутствуют	данные отсутствуют
Государственный регистратор			ФГИС ЕГРН	
полное наименование должности			подпись	
			инициалы, фамилия	

М.П.

Раздел 4.2

Земельный участок				
(вид объекта недвижимости)				
Лист № ____ Раздела <b>4.2</b>		Всего листов раздела <b>4.2</b> : ____		Всего разделов: ____
30.09.2021 № 99/2021/420869168				
Кадастровый номер:			02:17:000000:70 (единое землепользование)	
Номер точки	Координаты, м		Описание закрепления на местности	Средняя квадратическая погрешность определения координат характерных точек границы части земельного участка, м
	X	Y		
1	2	3	4	5
136	780822.53	1319095.29	данные отсутствуют	данные отсутствуют
136	780822.53	1319095.29	данные отсутствуют	данные отсутствуют
136	780822.53	1319095.29	данные отсутствуют	данные отсутствуют
137	780822.51	1319095.31	данные отсутствуют	данные отсутствуют
137	780822.51	1319095.31	данные отсутствуют	данные отсутствуют
137	780822.51	1319095.31	данные отсутствуют	данные отсутствуют
138	780815.44	1319105.33	данные отсутствуют	данные отсутствуют
138	780815.44	1319105.33	данные отсутствуют	данные отсутствуют
138	780815.44	1319105.33	данные отсутствуют	данные отсутствуют
139	780815.43	1319105.34	данные отсутствуют	данные отсутствуют
139	780815.43	1319105.34	данные отсутствуют	данные отсутствуют
139	780815.43	1319105.34	данные отсутствуют	данные отсутствуют
140	780809.54	1319117.7	данные отсутствуют	данные отсутствуют
140	780809.54	1319117.7	данные отсутствуют	данные отсутствуют
141	780809.53	1319117.74	данные отсутствуют	данные отсутствуют
141	780809.53	1319117.74	данные отсутствуют	данные отсутствуют
142	780809.53	1319123.91	данные отсутствуют	данные отсутствуют
Государственный регистратор			ФГИС ЕГРН	
полное наименование должности			подпись	
			инициалы, фамилия	

М.П.

<b>Земельный участок</b>			
(вид объекта недвижимости)			
Лист № ____ Раздела <b>4.2</b>	Всего листов раздела <b>4.2</b> : ____	Всего разделов: ____	Всего листов выписки: ____
<b>30.09.2021 № 99/2021/420869168</b>			
Кадастровый номер:		<b>02:17:000000:70 (единое землепользование)</b>	

Номер точки	Координаты, м		Описание закрепления на местности	Средняя квадратическая погрешность определения координат характерных точек границы части земельного участка, м
	X	Y		
1	2	3	4	5
142	780809.53	1319123.91	данные отсутствуют	данные отсутствуют
143	780799.23	1319133.32	данные отсутствуют	данные отсутствуют
143	780799.23	1319133.32	данные отсутствуют	данные отсутствуют
143	780799.23	1319133.32	данные отсутствуют	данные отсутствуют
143	780799.23	1319133.32	данные отсутствуют	данные отсутствуют
143	780799.23	1319133.32	данные отсутствуют	данные отсутствуют
144	780786.88	1319173.2	данные отсутствуют	данные отсутствуют
144	780786.88	1319173.2	данные отсутствуют	данные отсутствуют
144	780786.88	1319173.2	данные отсутствуют	данные отсутствуют
144	780786.88	1319173.2	данные отсутствуют	данные отсутствуют
144	780786.88	1319173.2	данные отсутствуют	данные отсутствуют
145	780705.36	1319135.09	данные отсутствуют	данные отсутствуют
145	780705.36	1319135.09	данные отсутствуют	данные отсутствуют
145	780705.36	1319135.09	данные отсутствуют	данные отсутствуют
146	780620.59	1319102.4	данные отсутствуют	данные отсутствуют
146	780620.59	1319102.4	данные отсутствуют	данные отсутствуют
147	780577.61	1319121.01	данные отсутствуют	данные отсутствуют
Государственный регистратор				ФГИС ЕГРН
полное наименование должности			подпись	инициалы, фамилия

М.П.

Раздел 4.2

Выписка из Единого государственного реестра недвижимости об объекте недвижимости  
Сведения о частях земельного участка

<b>Земельный участок</b>			
(вид объекта недвижимости)			
Лист № ____ Раздела <b>4.2</b>	Всего листов раздела <b>4.2</b> : ____	Всего разделов: ____	Всего листов выписки: ____
<b>30.09.2021 № 99/2021/420869168</b>			
Кадастровый номер:		<b>02:17:000000:70 (единое землепользование)</b>	

Номер точки	Координаты, м		Описание закрепления на местности	Средняя квадратическая погрешность определения координат характерных точек границы части земельного участка, м
	X	Y		
1	2	3	4	5
147	780577.61	1319121.01	данные отсутствуют	данные отсутствуют
171	780371.27	1319154.89	данные отсутствуют	данные отсутствуют
171	780371.27	1319154.89	данные отсутствуют	данные отсутствуют
218	780291.3	1318931.53	данные отсутствуют	данные отсутствуют
218	780291.3	1318931.53	данные отсутствуют	данные отсутствуют
224	780242.97	1318930.34	данные отсутствуют	данные отсутствуют
224	780242.97	1318930.34	данные отсутствуют	данные отсутствуют
225	780242.94	1318930.34	данные отсутствуют	данные отсутствуют
225	780242.94	1318930.34	данные отсутствуют	данные отсутствуют
230	780178.79	1318929.17	данные отсутствуют	данные отсутствуют
230	780178.79	1318929.17	данные отсутствуют	данные отсутствуют
232	780162.33	1318926.12	данные отсутствуют	данные отсутствуют
232	780162.33	1318926.12	данные отсутствуют	данные отсутствуют
233	780146.47	1318920.83	данные отсутствуют	данные отсутствуют
233	780146.47	1318920.83	данные отсутствуют	данные отсутствуют
234	780073.06	1318923.13	данные отсутствуют	данные отсутствуют
234	780073.06	1318923.13	данные отсутствуют	данные отсутствуют
Государственный регистратор				ФГИС ЕГРН
полное наименование должности			подпись	инициалы, фамилия

М.П.

<b>Земельный участок</b>			
(вид объекта недвижимости)			
Лист № ____ Раздела <b>4.2</b>	Всего листов раздела <b>4.2</b> : ____	Всего разделов: ____	Всего листов выписки: ____
<b>30.09.2021 № 99/2021/420869168</b>			
Кадастровый номер:		<b>02:17:000000:70 (единое землепользование)</b>	

Номер точки	Координаты, м		Описание закрепления на местности	Средняя квадратическая погрешность определения координат характерных точек границы части земельного участка, м
	X	Y		
1	2	3	4	5
240	780012.68	1318904.42	данные отсутствуют	данные отсутствуют
240	780012.68	1318904.42	данные отсутствуют	данные отсутствуют
241	780012.66	1318904.42	данные отсутствуют	данные отсутствуют
241	780012.66	1318904.42	данные отсутствуют	данные отсутствуют
242	780012.63	1318904.43	данные отсутствуют	данные отсутствуют
242	780012.63	1318904.43	данные отсутствуют	данные отсутствуют
243	780004.81	1318907.15	данные отсутствуют	данные отсутствуют
243	780004.81	1318907.15	данные отсутствуют	данные отсутствуют
244	779992.48	1318902.36	данные отсутствуют	данные отсутствуют
244	779992.48	1318902.36	данные отсутствуют	данные отсутствуют
245	779933.97	1318939.31	данные отсутствуют	данные отсутствуют
245	779933.97	1318939.31	данные отсутствуют	данные отсутствуют
246	779893.94	1318883.88	данные отсутствуют	данные отсутствуют
246	779893.94	1318883.88	данные отсутствуют	данные отсутствуют
252	779967.95	1318827.43	данные отсутствуют	данные отсутствуют
252	779967.95	1318827.43	данные отсутствуют	данные отсутствуют
264	779992.14	1318747.23	данные отсутствуют	данные отсутствуют

Государственный регистратор		ФГИС ЕГРН
полное наименование должности	подпись	инициалы, фамилия

М.П.

<b>Земельный участок</b>			
(вид объекта недвижимости)			
Лист № ____ Раздела <b>4.2</b>	Всего листов раздела <b>4.2</b> : ____	Всего разделов: ____	Всего листов выписки: ____
<b>30.09.2021 № 99/2021/420869168</b>			
Кадастровый номер:		<b>02:17:000000:70 (единое землепользование)</b>	

Номер точки	Координаты, м		Описание закрепления на местности	Средняя квадратическая погрешность определения координат характерных точек границы части земельного участка, м
	X	Y		
1	2	3	4	5
264	779992.14	1318747.23	данные отсутствуют	данные отсутствуют
265	779992.13	1318747.21	данные отсутствуют	данные отсутствуют
265	779992.13	1318747.21	данные отсутствуют	данные отсутствуют
270	779958.54	1318705.96	данные отсутствуют	данные отсутствуют
270	779958.54	1318705.96	данные отсутствуют	данные отсутствуют
271	779958.53	1318705.95	данные отсутствуют	данные отсутствуют
271	779958.53	1318705.95	данные отсутствуют	данные отсутствуют
274	779933.97	1318677.55	данные отсутствуют	данные отсутствуют
274	779933.97	1318677.55	данные отсутствуют	данные отсутствуют
285	779835.43	1318655.99	данные отсутствуют	данные отсутствуют
285	779835.43	1318655.99	данные отсутствуют	данные отсутствуют
286	779693.77	1318655.99	данные отсутствуют	данные отсутствуют
286	779693.77	1318655.99	данные отсутствуют	данные отсутствуют
287	779733.8	1318662.15	данные отсутствуют	данные отсутствуют
287	779733.8	1318662.15	данные отсутствуют	данные отсутствуют
288	779641.41	1318668.31	данные отсутствуют	данные отсутствуют
288	779641.41	1318668.31	данные отсутствуют	данные отсутствуют

Государственный регистратор		ФГИС ЕГРН
полное наименование должности	подпись	инициалы, фамилия

М.П.

<b>Земельный участок</b>			
(вид объекта недвижимости)			
Лист № ____ Раздела <b>4.2</b>	Всего листов раздела <b>4.2</b> : ____	Всего разделов: ____	Всего листов выписки: ____
<b>30.09.2021 № 99/2021/420869168</b>			
Кадастровый номер:		<b>02:17:000000:70 (единое землепользование)</b>	

Номер точки	Координаты, м		Описание закрепления на местности	Средняя квадратическая погрешность определения координат характерных точек границы части земельного участка, м
	X	Y		
1	2	3	4	5
289	779539.79	1318680.63	данные отсутствуют	данные отсутствуют
289	779539.79	1318680.63	данные отсутствуют	данные отсутствуют
290	779527.46	1318732.98	данные отсутствуют	данные отсутствуют
290	779527.46	1318732.98	данные отсутствуют	данные отсутствуют
291	779468.95	1318757.62	данные отсутствуют	данные отсутствуют
291	779468.95	1318757.62	данные отсутствуют	данные отсутствуют
292	779410.44	1318779.18	данные отсутствуют	данные отсутствуют
292	779410.44	1318779.18	данные отсутствуют	данные отсутствуют
293	779398.13	1318791.49	данные отсутствуют	данные отсутствуют
293	779398.13	1318791.49	данные отсутствуют	данные отсутствуют
295	779370.41	1318871.56	данные отсутствуют	данные отсутствуют
295	779370.41	1318871.56	данные отсутствуют	данные отсутствуют
296	779345.77	1318893.12	данные отсутствуют	данные отсутствуют
296	779345.77	1318893.12	данные отсутствуют	данные отсутствуют
297	779364.25	1318951.64	данные отсутствуют	данные отсутствуют
297	779364.25	1318951.64	данные отсутствуют	данные отсутствуют
298	779367.33	1318991.67	данные отсутствуют	данные отсутствуют

Государственный регистратор		ФГИС ЕГРН
полное наименование должности	подпись	инициалы, фамилия

М.П.

Раздел 4.2

Выписка из Единого государственного реестра недвижимости об объекте недвижимости  
Сведения о частях земельного участка

<b>Земельный участок</b>			
(вид объекта недвижимости)			
Лист № ____ Раздела <b>4.2</b>	Всего листов раздела <b>4.2</b> : ____	Всего разделов: ____	Всего листов выписки: ____
<b>30.09.2021 № 99/2021/420869168</b>			
Кадастровый номер:		<b>02:17:000000:70 (единое землепользование)</b>	

Номер точки	Координаты, м		Описание закрепления на местности	Средняя квадратическая погрешность определения координат характерных точек границы части земельного участка, м
	X	Y		
1	2	3	4	5
298	779367.33	1318991.67	данные отсутствуют	данные отсутствуют
299	779299.57	1319037.87	данные отсутствуют	данные отсутствуют
299	779299.57	1319037.87	данные отсутствуют	данные отсутствуют
300	779293.41	1319087.14	данные отсутствуют	данные отсутствуют
300	779293.41	1319087.14	данные отсутствуют	данные отсутствуют
305	779264.07	1319085.88	данные отсутствуют	данные отсутствуют
305	779264.07	1319085.88	данные отсутствуют	данные отсутствуют
306	779264.06	1319085.87	данные отсутствуют	данные отсутствуют
306	779264.06	1319085.87	данные отсутствуют	данные отсутствуют
307	779259.64	1319081.75	данные отсутствуют	данные отсутствуют
307	779259.64	1319081.75	данные отсутствуют	данные отсутствуют
308	779259.62	1319081.74	данные отсутствуют	данные отсутствуют
308	779259.62	1319081.74	данные отсутствуют	данные отсутствуют
309	779253.43	1319079.09	данные отсутствуют	данные отсутствуют
309	779253.43	1319079.09	данные отсутствуют	данные отсутствуют
310	779253.41	1319079.08	данные отсутствуют	данные отсутствуют
310	779253.41	1319079.08	данные отсутствуют	данные отсутствуют

Государственный регистратор		ФГИС ЕГРН
полное наименование должности	подпись	инициалы, фамилия

М.П.

<b>Земельный участок</b>			
(вид объекта недвижимости)			
Лист № ____ Раздела <b>4.2</b>	Всего листов раздела <b>4.2</b> : ____	Всего разделов: ____	Всего листов выписки: ____
<b>30.09.2021 № 99/2021/420869168</b>			
Кадастровый номер:		<b>02:17:000000:70 (единое землепользование)</b>	

Номер точки	Координаты, м		Описание закрепления на местности	Средняя квадратическая погрешность определения координат характерных точек границы части земельного участка, м
	X	Y		
1	2	3	4	5
311	779246.34	1319077.61	данные отсутствуют	данные отсутствуют
311	779246.34	1319077.61	данные отсутствуют	данные отсутствуют
318	779213.35	1319080.98	данные отсутствуют	данные отсутствуют
318	779213.35	1319080.98	данные отсутствуют	данные отсутствуют
319	779164.08	1319111.77	данные отсутствуют	данные отсутствуют
319	779164.08	1319111.77	данные отсутствуют	данные отсутствуют
326	779201.03	1319151.8	данные отсутствуют	данные отсутствуют
326	779201.03	1319151.8	данные отсутствуют	данные отсутствуют
330	779228.88	1319181.71	данные отсутствуют	данные отсутствуют
330	779228.88	1319181.71	данные отсутствуют	данные отсутствуют
331	779228.9	1319181.74	данные отсутствуют	данные отсутствуют
331	779228.9	1319181.74	данные отсутствуют	данные отсутствуют
332	779228.92	1319181.74	данные отсутствуют	данные отсутствуют
332	779228.92	1319181.74	данные отсутствуют	данные отсутствуют
333	779235.1	1319184.1	данные отсутствуют	данные отсутствуют
333	779235.1	1319184.1	данные отсутствуют	данные отсутствуют
334	779235.11	1319184.11	данные отсутствуют	данные отсутствуют

Государственный регистратор		ФГИС ЕГРН
полное наименование должности	подпись	инициалы, фамилия

М.П.

<b>Земельный участок</b>			
(вид объекта недвижимости)			
Лист № ____ Раздела <b>4.2</b>	Всего листов раздела <b>4.2</b> : ____	Всего разделов: ____	Всего листов выписки: ____
<b>30.09.2021 № 99/2021/420869168</b>			
Кадастровый номер:		<b>02:17:000000:70 (единое землепользование)</b>	

Номер точки	Координаты, м		Описание закрепления на местности	Средняя квадратическая погрешность определения координат характерных точек границы части земельного участка, м
	X	Y		
1	2	3	4	5
334	779235.11	1319184.11	данные отсутствуют	данные отсутствуют
335	779235.44	1319184.19	данные отсутствуют	данные отсутствуют
335	779235.44	1319184.19	данные отсутствуют	данные отсутствуют
336	779253.39	1319201.08	данные отсутствуют	данные отсутствуют
336	779253.39	1319201.08	данные отсутствуют	данные отсутствуют
337	779210.27	1319222.63	данные отсутствуют	данные отсутствуют
337	779210.27	1319222.63	данные отсутствуют	данные отсутствуют
338	779216.43	1319256.51	данные отсутствуют	данные отсутствуют
338	779216.43	1319256.51	данные отсутствуют	данные отсутствуют
339	779228.75	1319281.14	данные отсутствуют	данные отсутствуют
339	779228.75	1319281.14	данные отсутствуют	данные отсутствуют
340	779185.63	1319324.26	данные отсутствуют	данные отсутствуют
340	779185.63	1319324.26	данные отсутствуют	данные отсутствуют
341	779194.87	1319342.74	данные отсутствуют	данные отсутствуют
341	779194.87	1319342.74	данные отсутствуют	данные отсутствуют
342	779219.51	1319388.94	данные отсутствуют	данные отсутствуют
342	779219.51	1319388.94	данные отсутствуют	данные отсутствуют

Государственный регистратор		ФГИС ЕГРН
полное наименование должности	подпись	инициалы, фамилия

М.П.

Земельный участок				
(вид объекта недвижимости)				
Лист № ____ Раздела <b>4.2</b>		Всего листов раздела <b>4.2</b> : ____		Всего разделов: ____
30.09.2021 № 99/2021/420869168				
Кадастровый номер:			02:17:000000:70 (единое землепользование)	
Номер точки	Координаты, м		Описание закрепления на местности	Средняя квадратическая погрешность определения координат характерных точек границы части земельного участка, м
	X	Y		
1	2	3	4	5
343	779176.39	1319438.21	данные отсутствуют	данные отсутствуют
343	779176.39	1319438.21	данные отсутствуют	данные отсутствуют
344	779127.12	1319465.92	данные отсутствуют	данные отсутствуют
344	779127.12	1319465.92	данные отсутствуют	данные отсутствуют
345	779047.05	1319518.28	данные отсутствуют	данные отсутствуют
345	779047.05	1319518.28	данные отсутствуют	данные отсутствуют
346	778982.38	1319509.04	данные отсутствуют	данные отсутствуют
347	778963.13	1319518.28	данные отсутствуют	данные отсутствуют
348	778949.27	1319566.02	данные отсутствуют	данные отсутствуют
348	778949.27	1319566.02	данные отсутствуют	данные отсутствуют
349	778926.18	1319612.2	данные отсутствуют	данные отсутствуют
349	778926.18	1319612.2	данные отсутствуют	данные отсутствуют
359	778806.07	1319656.86	данные отсутствуют	данные отсутствуют
359	778806.07	1319656.86	данные отсутствуют	данные отсутствуют
360	778801.45	1319732.31	данные отсутствуют	данные отсутствуют
360	778801.45	1319732.31	данные отсутствуют	данные отсутствуют
361	778793.76	1319766.19	данные отсутствуют	данные отсутствуют
Государственный регистратор				ФГИС ЕГРН
полное наименование должности			подпись	инициалы, фамилия

М.П.

Раздел 4.2

Выписка из Единого государственного реестра недвижимости об объекте недвижимости  
Сведения о частях земельного участка

Земельный участок				
(вид объекта недвижимости)				
Лист № ____ Раздела <b>4.2</b>		Всего листов раздела <b>4.2</b> : ____		Всего разделов: ____
30.09.2021 № 99/2021/420869168				
Кадастровый номер:			02:17:000000:70 (единое землепользование)	
Номер точки	Координаты, м		Описание закрепления на местности	Средняя квадратическая погрешность определения координат характерных точек границы части земельного участка, м
	X	Y		
1	2	3	4	5
361	778793.76	1319766.19	данные отсутствуют	данные отсутствуют
362	778772.19	1319803.14	данные отсутствуют	данные отсутствуют
362	778772.19	1319803.14	данные отсутствуют	данные отсутствуют
363	778746.02	1319829.32	данные отсутствуют	данные отсутствуют
363	778746.02	1319829.32	данные отсутствуют	данные отсутствуют
364	778702.91	1319823.16	данные отсутствуют	данные отсутствуют
364	778702.91	1319823.16	данные отсутствуют	данные отсутствуют
365	778695.21	1319833.94	данные отсутствуют	данные отсутствуют
365	778695.21	1319833.94	данные отсутствуют	данные отсутствуют
366	778690.58	1319858.58	данные отсутствуют	данные отсутствуют
366	778690.58	1319858.58	данные отсутствуют	данные отсутствуют
386	778618.22	1319844.72	данные отсутствуют	данные отсутствуют
386	778618.22	1319844.72	данные отсутствуют	данные отсутствуют
389	778592.75	1319853.07	данные отсутствуют	данные отсутствуют
389	778592.75	1319853.07	данные отсутствуют	данные отсутствуют
390	778591.88	1319853.46	данные отсутствуют	данные отсутствуют
390	778591.88	1319853.46	данные отсутствуют	данные отсутствуют
Государственный регистратор				ФГИС ЕГРН
полное наименование должности			подпись	инициалы, фамилия

М.П.



<b>Земельный участок</b>			
(вид объекта недвижимости)			
Лист № ____ Раздела <b>4.2</b>	Всего листов раздела <b>4.2</b> : ____	Всего разделов: ____	Всего листов выписки: ____
<b>30.09.2021 № 99/2021/420869168</b>			
Кадастровый номер:		<b>02:17:000000:70 (единое землепользование)</b>	

Номер точки	Координаты, м		Описание закрепления на местности	Средняя квадратическая погрешность определения координат характерных точек границы части земельного участка, м
	X	Y		
1	2	3	4	5
392	778545.84	1319812.38	данные отсутствуют	данные отсутствуют
392	778545.84	1319812.38	данные отсутствуют	данные отсутствуют
393	778515.05	1319798.52	данные отсутствуют	данные отсутствуют
393	778515.05	1319798.52	данные отсутствуют	данные отсутствуют
401	778439.6	1319810.84	данные отсутствуют	данные отсутствуют
401	778439.6	1319810.84	данные отсутствуют	данные отсутствуют
402	778396.48	1319801.6	данные отсутствуют	данные отсутствуют
402	778396.48	1319801.6	данные отсутствуют	данные отсутствуют
403	778374.93	1319807.76	данные отсутствуют	данные отсутствуют
404	778393.4	1319861.65	данные отсутствуют	данные отсутствуют
404	778393.4	1319861.65	данные отсутствуют	данные отсутствуют
405	778373.39	1319870.89	данные отсутствуют	данные отсутствуют
405	778373.39	1319870.89	данные отсутствуют	данные отсутствуют
406	778351.83	1319877.06	данные отсутствуют	данные отсутствуют
406	778351.83	1319877.06	данные отсутствуют	данные отсутствуют
407	778331.82	1319889.37	данные отсутствуют	данные отсутствуют
407	778331.82	1319889.37	данные отсутствуют	данные отсутствуют

Государственный регистратор		ФГИС ЕГРН
полное наименование должности	подпись	инициалы, фамилия

М.П.

<b>Земельный участок</b>			
(вид объекта недвижимости)			
Лист № ____ Раздела <b>4.2</b>	Всего листов раздела <b>4.2</b> : ____	Всего разделов: ____	Всего листов выписки: ____
<b>30.09.2021 № 99/2021/420869168</b>			
Кадастровый номер:		<b>02:17:000000:70 (единое землепользование)</b>	

Номер точки	Координаты, м		Описание закрепления на местности	Средняя квадратическая погрешность определения координат характерных точек границы части земельного участка, м
	X	Y		
1	2	3	4	5
419	778265.6	1319912.47	данные отсутствуют	данные отсутствуют
419	778265.6	1319912.47	данные отсутствуют	данные отсутствуют
420	778239.43	1319921.71	данные отсутствуют	данные отсутствуют
420	778239.43	1319921.71	данные отсутствуют	данные отсутствуют
421	778225.72	1319935.41	данные отсутствуют	данные отсутствуют
421	778225.72	1319935.41	данные отсутствуют	данные отсутствуют
422	778221.64	1319938.79	данные отсутствуют	данные отсутствуют
422	778221.64	1319938.79	данные отсутствуют	данные отсутствуют
423	778216.63	1319943.5	данные отсутствуют	данные отсутствуют
423	778216.63	1319943.5	данные отсутствуют	данные отсутствуют
424	778216.62	1319943.51	данные отсутствуют	данные отсутствуют
424	778216.62	1319943.51	данные отсутствуют	данные отсутствуют
433	778161.69	1319950.89	данные отсутствуют	данные отсутствуют
433	778161.69	1319950.89	данные отсутствуют	данные отсутствуют
434	778161.68	1319950.87	данные отсутствуют	данные отсутствуют
434	778161.68	1319950.87	данные отсутствуют	данные отсутствуют
437	778151.65	1319944.08	данные отсутствуют	данные отсутствуют

Государственный регистратор		ФГИС ЕГРН
полное наименование должности	подпись	инициалы, фамилия

М.П.

<b>Земельный участок</b>			
(вид объекта недвижимости)			
Лист № ____ Раздела <b>4.2</b>	Всего листов раздела <b>4.2</b> : ____	Всего разделов: ____	Всего листов выписки: ____
<b>30.09.2021 № 99/2021/420869168</b>			
Кадастровый номер:		<b>02:17:000000:70 (единое землепользование)</b>	

Номер точки	Координаты, м		Описание закрепления на местности	Средняя квадратическая погрешность определения координат характерных точек границы части земельного участка, м
	X	Y		
1	2	3	4	5
437	778151.65	1319944.08	данные отсутствуют	данные отсутствуют
438	778145.75	1319941.44	данные отсутствуют	данные отсутствуют
438	778145.75	1319941.44	данные отсутствуют	данные отсутствуют
439	778144.37	1319940.96	данные отсутствуют	данные отсутствуют
439	778144.37	1319940.96	данные отсутствуют	данные отсутствуют
440	778143.96	1319940.19	данные отсутствуют	данные отсутствуют
440	778143.96	1319940.19	данные отсутствуют	данные отсутствуют
441	778142.59	1319940.33	данные отсутствуют	данные отсутствуют
441	778142.59	1319940.33	данные отсутствуют	данные отсутствуют
442	778139.86	1319939.38	данные отсутствуют	данные отсутствуют
442	778139.86	1319939.38	данные отсутствуют	данные отсутствуют
443	778139.83	1319939.37	данные отсутствуют	данные отсутствуют
443	778139.83	1319939.37	данные отсутствуют	данные отсутствуют
450	778077.74	1319964.82	данные отсутствуют	данные отсутствуют
450	778077.74	1319964.82	данные отсутствуют	данные отсутствуют
453	778036.47	1319970.58	данные отсутствуют	данные отсутствуют
453	778036.47	1319970.58	данные отсутствуют	данные отсутствуют
Государственный регистратор				ФГИС ЕГРН
полное наименование должности			подпись	инициалы, фамилия

М.П.

Раздел 4.2

Выписка из Единого государственного реестра недвижимости об объекте недвижимости  
Сведения о частях земельного участка

<b>Земельный участок</b>			
(вид объекта недвижимости)			
Лист № ____ Раздела <b>4.2</b>	Всего листов раздела <b>4.2</b> : ____	Всего разделов: ____	Всего листов выписки: ____
<b>30.09.2021 № 99/2021/420869168</b>			
Кадастровый номер:		<b>02:17:000000:70 (единое землепользование)</b>	

Номер точки	Координаты, м		Описание закрепления на местности	Средняя квадратическая погрешность определения координат характерных точек границы части земельного участка, м
	X	Y		
1	2	3	4	5
488	777849.58	1319921.72	данные отсутствуют	данные отсутствуют
488	777849.58	1319921.72	данные отсутствуют	данные отсутствуют
511	777703.57	1319881.68	данные отсутствуют	данные отсутствуют
511	777703.57	1319881.68	данные отсутствуют	данные отсутствуют
512	777702.37	1319881.25	данные отсутствуют	данные отсутствуют
512	777702.37	1319881.25	данные отсутствуют	данные отсутствуют
539	777632.75	1319898.61	данные отсутствуют	данные отсутствуют
539	777632.75	1319898.61	данные отсутствуют	данные отсутствуют
540	777651.22	1319921.71	данные отсутствуют	данные отсутствуют
540	777651.22	1319921.71	данные отсутствуют	данные отсутствуют
548	777595.89	1319975.6	данные отсутствуют	данные отсутствуют
548	777595.89	1319975.6	данные отсутствуют	данные отсутствуют
549	777595.86	1319975.59	данные отсутствуют	данные отсутствуют
549	777595.86	1319975.59	данные отсутствуют	данные отсутствуют
559	777517.26	1319989.46	данные отсутствуют	данные отсутствуют
559	777517.26	1319989.46	данные отсутствуют	данные отсутствуют
568	777517.26	1320027.95	данные отсутствуют	данные отсутствуют
Государственный регистратор				ФГИС ЕГРН
полное наименование должности			подпись	инициалы, фамилия

М.П.

<b>Земельный участок</b>			
(вид объекта недвижимости)			
Лист № ____ Раздела <b>4.2</b>	Всего листов раздела <b>4.2</b> : ____	Всего разделов: ____	Всего листов выписки: ____
<b>30.09.2021 № 99/2021/420869168</b>			
Кадастровый номер:		<b>02:17:000000:70 (единое землепользование)</b>	

Номер точки	Координаты, м		Описание закрепления на местности	Средняя квадратическая погрешность определения координат характерных точек границы части земельного участка, м
	X	Y		
1	2	3	4	5
568	777517.26	1320027.95	данные отсутствуют	данные отсутствуют
593	777267.82	1320018.71	данные отсутствуют	данные отсутствуют
593	777267.82	1320018.71	данные отсутствуют	данные отсутствуют
593	777267.82	1320018.71	данные отсутствуют	данные отсутствуют
594	777245.25	1319981.54	данные отсутствуют	данные отсутствуют
594	777245.25	1319981.54	данные отсутствуют	данные отсутствуют
594	777245.25	1319981.54	данные отсутствуют	данные отсутствуют
595	777244.88	1319974.21	данные отсутствуют	данные отсутствуют
595	777244.88	1319974.21	данные отсутствуют	данные отсутствуют
595	777244.88	1319974.21	данные отсутствуют	данные отсутствуют
596	777244.87	1319974.18	данные отсутствуют	данные отсутствуют
596	777244.87	1319974.18	данные отсутствуют	данные отсутствуют
596	777244.87	1319974.18	данные отсутствуют	данные отсутствуют
597	777240.16	1319962.97	данные отсутствуют	данные отсутствуют
598	777240.13	1319962.93	данные отсутствуют	данные отсутствуют
599	777240.09	1319962.92	данные отсутствуют	данные отсутствуют
600	777227.71	1319961.75	данные отсутствуют	данные отсутствуют

Государственный регистратор		ФГИС ЕГРН
полное наименование должности	подпись	инициалы, фамилия

М.П.

Раздел 4.2

<b>Земельный участок</b>			
(вид объекта недвижимости)			
Лист № ____ Раздела <b>4.2</b>	Всего листов раздела <b>4.2</b> : ____	Всего разделов: ____	Всего листов выписки: ____
<b>30.09.2021 № 99/2021/420869168</b>			
Кадастровый номер:		<b>02:17:000000:70 (единое землепользование)</b>	

Номер точки	Координаты, м		Описание закрепления на местности	Средняя квадратическая погрешность определения координат характерных точек границы части земельного участка, м
	X	Y		
1	2	3	4	5
601	777227.67	1319961.76	данные отсутствуют	данные отсутствуют
602	777224.15	1319963.49	данные отсутствуют	данные отсутствуют
603	777221.62	1319961.74	данные отсутствуют	данные отсутствуют
603	777221.62	1319961.74	данные отсутствуют	данные отсутствуют
603	777221.62	1319961.74	данные отсутствуют	данные отсутствуют
604	777219.03	1319962.38	данные отсутствуют	данные отсутствуют
604	777219.03	1319962.38	данные отсутствуют	данные отсутствуют
604	777219.03	1319962.38	данные отсутствуют	данные отсутствуют
605	777217.29	1319958.06	данные отсутствуют	данные отсутствуют
605	777217.29	1319958.06	данные отсутствуют	данные отсутствуют
605	777217.29	1319958.06	данные отсутствуют	данные отсутствуют
606	777220.29	1319953.66	данные отсутствуют	данные отсутствуют
606	777220.29	1319953.66	данные отсутствуют	данные отсутствуют
606	777220.29	1319953.66	данные отсутствуют	данные отсутствуют
607	777220.55	1319945.09	данные отсутствуют	данные отсутствуют
607	777220.55	1319945.09	данные отсутствуют	данные отсутствуют
607	777220.55	1319945.09	данные отсутствуют	данные отсутствуют

Государственный регистратор		ФГИС ЕГРН
полное наименование должности	подпись	инициалы, фамилия

М.П.

<b>Земельный участок</b>			
(вид объекта недвижимости)			
Лист № ____ Раздела <b>4.2</b>	Всего листов раздела <b>4.2</b> : ____	Всего разделов: ____	Всего листов выписки: ____
<b>30.09.2021 № 99/2021/420869168</b>			
Кадастровый номер:		<b>02:17:000000:70 (единое землепользование)</b>	

Номер точки	Координаты, м		Описание закрепления на местности	Средняя квадратическая погрешность определения координат характерных точек границы части земельного участка, м
	X	Y		
1	2	3	4	5
608	777208.33	1319920.05	данные отсутствуют	данные отсутствуют
608	777208.33	1319920.05	данные отсутствуют	данные отсутствуют
608	777208.33	1319920.05	данные отсутствуют	данные отсутствуют
609	777206.11	1319907.66	данные отсутствуют	данные отсутствуют
609	777206.11	1319907.66	данные отсутствуют	данные отсутствуют
610	777206.23	1319898.8	данные отсутствуют	данные отсутствуют
610	777206.23	1319898.8	данные отсутствуют	данные отсутствуют
611	777199.8	1319881.82	данные отсутствуют	данные отсутствуют
611	777199.8	1319881.82	данные отсутствуют	данные отсутствуют
612	777185.4	1319867.12	данные отсутствуют	данные отсутствуют
613	777158.64	1319803.03	данные отсутствуют	данные отсутствуют
614	777141.15	1319757.16	данные отсутствуют	данные отсутствуют
615	777123.21	1319710.5	данные отсутствуют	данные отсутствуют
616	777140.07	1319704.63	данные отсутствуют	данные отсутствуют
634	777639.92	1319764.53	данные отсутствуют	данные отсутствуют
635	777642.15	1319789.96	данные отсутствуют	данные отсутствуют
636	777692.35	1319787.51	данные отсутствуют	данные отсутствуют
Государственный регистратор				ФГИС ЕГРН
полное наименование должности			подпись	инициалы, фамилия

М.П.

Раздел 4.2

Выписка из Единого государственного реестра недвижимости об объекте недвижимости  
Сведения о частях земельного участка

<b>Земельный участок</b>			
(вид объекта недвижимости)			
Лист № ____ Раздела <b>4.2</b>	Всего листов раздела <b>4.2</b> : ____	Всего разделов: ____	Всего листов выписки: ____
<b>30.09.2021 № 99/2021/420869168</b>			
Кадастровый номер:		<b>02:17:000000:70 (единое землепользование)</b>	

Номер точки	Координаты, м		Описание закрепления на местности	Средняя квадратическая погрешность определения координат характерных точек границы части земельного участка, м
	X	Y		
1	2	3	4	5
637	777778.71	1319788.18	данные отсутствуют	данные отсутствуют
675	778432.28	1319724.92	данные отсутствуют	данные отсутствуют
677	778613.17	1319724.92	данные отсутствуют	данные отсутствуют
679	778713.67	1319733.53	данные отсутствуют	данные отсутствуют
680	778762.48	1319701.94	данные отсутствуют	данные отсутствуют
681	778759.61	1319664.62	данные отсутствуют	данные отсутствуют
682	778791.19	1319604.32	данные отсутствуют	данные отсутствуют
683	778857.24	1319607.19	данные отсутствуют	данные отсутствуют
683	778857.24	1319607.19	данные отсутствуют	данные отсутствуют
684	778920.41	1319566.99	данные отсутствуют	данные отсутствуют
684	778920.41	1319566.99	данные отсутствуют	данные отсутствуют
685	778954.86	1319492.34	данные отсутствуют	данные отсутствуют
686	779052.49	1319469.36	данные отсутствуют	данные отсутствуют
686	779052.49	1319469.36	данные отсутствуют	данные отсутствуют
687	779107.04	1319388.97	данные отсутствуют	данные отсутствуют
688	779150.11	1319348.77	данные отсутствуют	данные отсутствуют
689	779144.37	1319279.86	данные отсутствуют	данные отсутствуют
Государственный регистратор				ФГИС ЕГРН
полное наименование должности			подпись	инициалы, фамилия

М.П.

Земельный участок				
(вид объекта недвижимости)				
Лист № ____ Раздела <b>4.2</b>		Всего листов раздела <b>4.2</b> : ____		Всего разделов: ____
30.09.2021 № 99/2021/420869168				
Кадастровый номер:			02:17:000000:70 (единое землепользование)	
Номер точки	Координаты, м		Описание закрепления на местности	Средняя квадратическая погрешность определения координат характерных точек границы части земельного участка, м
	X	Y		
1	2	3	4	5
690	779141.5	1319182.23	данные отсутствуют	данные отсутствуют
691	779121.4	1319104.7	данные отсутствуют	данные отсутствуют
691	779121.4	1319104.7	данные отсутствуют	данные отсутствуют
692	779210.41	1319053.02	данные отсутствуют	данные отсутствуют
692	779210.41	1319053.02	данные отсутствуют	данные отсутствуют
693	779236.26	1319061.63	данные отсутствуют	данные отсутствуют
693	779236.26	1319061.63	данные отсутствуют	данные отсутствуют
694	779302.3	1319009.95	данные отсутствуют	данные отсутствуют
694	779302.3	1319009.95	данные отсутствуют	данные отсутствуют
695	779325.27	1318949.65	данные отсутствуют	данные отсутствуют
695	779325.27	1318949.65	данные отсутствуют	данные отсутствуют
696	779325.27	1318869.25	данные отсутствуют	данные отсутствуют
696	779325.27	1318869.25	данные отсутствуют	данные отсутствуют
697	779362.6	1318834.79	данные отсутствуют	данные отсутствуют
697	779362.6	1318834.79	данные отсутствуют	данные отсутствуют
698	779339.62	1318794.6	данные отсутствуют	данные отсутствуют
699	779328.14	1318768.75	данные отсутствуют	данные отсутствуют
Государственный регистратор			ФГИС ЕГРН	
полное наименование должности			подпись	
			инициалы, фамилия	

М.П.

Земельный участок				
(вид объекта недвижимости)				
Лист № ____ Раздела <b>4.2</b>		Всего листов раздела <b>4.2</b> : ____		Всего разделов: ____
30.09.2021 № 99/2021/420869168				
Кадастровый номер:			02:17:000000:70 (единое землепользование)	
Номер точки	Координаты, м		Описание закрепления на местности	Средняя квадратическая погрешность определения координат характерных точек границы части земельного участка, м
	X	Y		
1	2	3	4	5
708	779374.08	1318777.37	данные отсутствуют	данные отсутствуют
708	779374.08	1318777.37	данные отсутствуют	данные отсутствуют
709	779468.84	1318705.58	данные отсутствуют	данные отсутствуют
711	779511.91	1318605.09	данные отсутствуют	данные отсутствуют
712	779520.52	1318651.03	данные отсутствуют	данные отсутствуют
713	779592.3	1318651.03	данные отсутствуют	данные отсутствуют
713	779592.3	1318651.03	данные отсутствуют	данные отсутствуют
714	779684.19	1318622.31	данные отсутствуют	данные отсутствуют
715	779758.84	1318622.31	данные отсутствуют	данные отсутствуют
716	779865.08	1318593.6	данные отсутствуют	данные отсутствуют
717	779936.87	1318636.67	данные отсутствуют	данные отсутствуют
717	779936.87	1318636.67	данные отсутствуют	данные отсутствуют
718	780002.91	1318659.64	данные отсутствуют	данные отсутствуют
723	780020.14	1318725.68	данные отсутствуют	данные отсутствуют
723	780020.14	1318725.68	данные отсутствуют	данные отсутствуют
724	780031.62	1318837.67	данные отсутствуют	данные отсутствуют
724	780031.62	1318837.67	данные отсутствуют	данные отсутствуют
Государственный регистратор			ФГИС ЕГРН	
полное наименование должности			подпись	
			инициалы, фамилия	

М.П.

<b>Земельный участок</b>			
(вид объекта недвижимости)			
Лист № ____ Раздела <b>4.2</b>	Всего листов раздела <b>4.2</b> : ____	Всего разделов: ____	Всего листов выписки: ____
<b>30.09.2021 № 99/2021/420869168</b>			
Кадастровый номер:		<b>02:17:000000:70 (единое землепользование)</b>	

Номер точки	Координаты, м		Описание закрепления на местности	Средняя квадратическая погрешность определения координат характерных точек границы части земельного участка, м
	X	Y		
1	2	3	4	5
725	780126.38	1318852.02	данные отсутствуют	данные отсутствуют
726	780327.37	1318912.32	данные отсутствуют	данные отсутствуют
726	780327.37	1318912.32	данные отсутствуют	данные отсутствуют
727	780399.16	1318923.81	данные отсутствуют	данные отсутствуют
727	780399.16	1318923.81	данные отсутствуют	данные отсутствуют
728	780364.7	1318869.25	данные отсутствуют	данные отсутствуют
731	780608.76	1318814.7	данные отсутствуют	данные отсутствуют
732	780620.25	1318771.62	данные отсутствуют	данные отсутствуют
733	780758.88	1319113.36	данные отсутствуют	данные отсутствуют
733	780758.88	1319113.36	данные отсутствуют	данные отсутствуют
733	780758.88	1319113.36	данные отсутствуют	данные отсутствуют
733	780758.88	1319113.36	данные отсутствуют	данные отсутствуют
734	780759.25	1319115.58	данные отсутствуют	данные отсутствуют
734	780759.25	1319115.58	данные отсутствуют	данные отсутствуют
734	780759.25	1319115.58	данные отсутствуют	данные отсутствуют
734	780759.25	1319115.58	данные отсутствуют	данные отсутствуют
734	780759.25	1319115.58	данные отсутствуют	данные отсутствуют
735	780757.03	1319115.95	данные отсутствуют	данные отсутствуют

Государственный регистратор		ФГИС ЕГРН
полное наименование должности	подпись	инициалы, фамилия

М.П.

Раздел 4.2

Выписка из Единого государственного реестра недвижимости об объекте недвижимости  
Сведения о частях земельного участка

<b>Земельный участок</b>			
(вид объекта недвижимости)			
Лист № ____ Раздела <b>4.2</b>	Всего листов раздела <b>4.2</b> : ____	Всего разделов: ____	Всего листов выписки: ____
<b>30.09.2021 № 99/2021/420869168</b>			
Кадастровый номер:		<b>02:17:000000:70 (единое землепользование)</b>	

Номер точки	Координаты, м		Описание закрепления на местности	Средняя квадратическая погрешность определения координат характерных точек границы части земельного участка, м
	X	Y		
1	2	3	4	5
735	780757.03	1319115.95	данные отсутствуют	данные отсутствуют
735	780757.03	1319115.95	данные отсутствуют	данные отсутствуют
735	780757.03	1319115.95	данные отсутствуют	данные отсутствуют
736	780756.66	1319113.73	данные отсутствуют	данные отсутствуют
736	780756.66	1319113.73	данные отсутствуют	данные отсутствуют
736	780756.66	1319113.73	данные отсутствуют	данные отсутствуют
736	780756.66	1319113.73	данные отсутствуют	данные отсутствуют
737	780702.8	1318780.2	данные отсутствуют	данные отсутствуют
737	780702.8	1318780.2	данные отсутствуют	данные отсутствуют
738	780703.17	1318782.42	данные отсутствуют	данные отсутствуют
738	780703.17	1318782.42	данные отсутствуют	данные отсутствуют
739	780700.95	1318782.79	данные отсутствуют	данные отсутствуют
739	780700.95	1318782.79	данные отсутствуют	данные отсутствуют
739	780700.95	1318782.79	данные отсутствуют	данные отсутствуют
740	780700.58	1318780.57	данные отсутствуют	данные отсутствуют
740	780700.58	1318780.57	данные отсутствуют	данные отсутствуют
740	780700.58	1318780.57	данные отсутствуют	данные отсутствуют

Государственный регистратор		ФГИС ЕГРН
полное наименование должности	подпись	инициалы, фамилия

М.П.

<b>Земельный участок</b>			
(вид объекта недвижимости)			
Лист № ____ Раздела <b>4.2</b>	Всего листов раздела <b>4.2</b> : ____	Всего разделов: ____	Всего листов выписки: ____
<b>30.09.2021 № 99/2021/420869168</b>			
Кадастровый номер:		<b>02:17:000000:70 (единое землепользование)</b>	

Номер точки	Координаты, м		Описание закрепления на местности	Средняя квадратическая погрешность определения координат характерных точек границы части земельного участка, м
	X	Y		
1	2	3	4	5
741	780720.88	1318887.85	данные отсутствуют	данные отсутствуют
741	780720.88	1318887.85	данные отсутствуют	данные отсутствуют
742	780721.25	1318890.07	данные отсутствуют	данные отсутствуют
742	780721.25	1318890.07	данные отсутствуют	данные отсутствуют
743	780719.03	1318890.44	данные отсутствуют	данные отсутствуют
743	780719.03	1318890.44	данные отсутствуют	данные отсутствуют
744	780718.66	1318888.22	данные отсутствуют	данные отсутствуют
744	780718.66	1318888.22	данные отсутствуют	данные отсутствуют
745	780685.07	1318674.12	данные отсутствуют	данные отсутствуют
745	780685.07	1318674.12	данные отсутствуют	данные отсутствуют
746	780685.44	1318676.34	данные отсутствуют	данные отсутствуют
746	780685.44	1318676.34	данные отсутствуют	данные отсутствуют
747	780683.22	1318676.71	данные отсутствуют	данные отсутствуют
747	780683.22	1318676.71	данные отсутствуют	данные отсутствуют
747	780683.22	1318676.71	данные отсутствуют	данные отсутствуют
748	780682.85	1318674.49	данные отсутствуют	данные отсутствуют
748	780682.85	1318674.49	данные отсутствуют	данные отсутствуют

Государственный регистратор		ФГИС ЕГРН
полное наименование должности	подпись	инициалы, фамилия

М.П.

<b>Земельный участок</b>			
(вид объекта недвижимости)			
Лист № ____ Раздела <b>4.2</b>	Всего листов раздела <b>4.2</b> : ____	Всего разделов: ____	Всего листов выписки: ____
<b>30.09.2021 № 99/2021/420869168</b>			
Кадастровый номер:		<b>02:17:000000:70 (единое землепользование)</b>	

Номер точки	Координаты, м		Описание закрепления на местности	Средняя квадратическая погрешность определения координат характерных точек границы части земельного участка, м
	X	Y		
1	2	3	4	5
748	780682.85	1318674.49	данные отсутствуют	данные отсутствуют
749	780739.85	1319000.42	данные отсутствуют	данные отсутствуют
749	780739.85	1319000.42	данные отсутствуют	данные отсутствуют
750	780740.22	1319002.64	данные отсутствуют	данные отсутствуют
750	780740.22	1319002.64	данные отсутствуют	данные отсутствуют
752	780737.63	1319000.79	данные отсутствуют	данные отсутствуют
752	780737.63	1319000.79	данные отсутствуют	данные отсутствуют
1204	779784.81	1314678.25	данные отсутствуют	данные отсутствуют
1204	779784.81	1314678.25	данные отсутствуют	данные отсутствуют
1205	779776.96	1314673.22	данные отсутствуют	данные отсутствуют
1205	779776.96	1314673.22	данные отсутствуют	данные отсутствуют
1206	779770.79	1314670.57	данные отсутствуют	данные отсутствуют
1206	779770.79	1314670.57	данные отсутствуют	данные отсутствуют
1207	779770.77	1314670.56	данные отсутствуют	данные отсутствуют
1207	779770.77	1314670.56	данные отсутствуют	данные отсутствуют
1208	779766.09	1314669.53	данные отсутствуют	данные отсутствуют
1208	779766.09	1314669.53	данные отсутствуют	данные отсутствуют

Государственный регистратор		ФГИС ЕГРН
полное наименование должности	подпись	инициалы, фамилия

М.П.

Земельный участок				
(вид объекта недвижимости)				
Лист № ____ Раздела <b>4.2</b>		Всего листов раздела <b>4.2</b> : ____		Всего разделов: ____
30.09.2021 № 99/2021/420869168				
Кадастровый номер:			02:17:000000:70 (единое землепользование)	
Номер точки	Координаты, м		Описание закрепления на местности	Средняя квадратическая погрешность определения координат характерных точек границы части земельного участка, м
	X	Y		
1	2	3	4	5
1209	779759.35	1314668.84	данные отсутствуют	данные отсутствуют
1209	779759.35	1314668.84	данные отсутствуют	данные отсутствуют
1210	779759.33	1314668.84	данные отсутствуют	данные отсутствуют
1210	779759.33	1314668.84	данные отсутствуют	данные отсутствуют
1211	779753.62	1314669.53	данные отсутствуют	данные отсутствуют
1211	779753.62	1314669.53	данные отсутствуют	данные отсутствуют
1212	779753.59	1314669.54	данные отсутствуют	данные отсутствуют
1212	779753.59	1314669.54	данные отсутствуют	данные отсутствуют
1213	779746.23	1314673.22	данные отсутствуют	данные отсутствуют
1213	779746.23	1314673.22	данные отсутствуют	данные отсутствуют
1214	779746.19	1314673.26	данные отсутствуют	данные отсутствуют
1214	779746.19	1314673.26	данные отсутствуют	данные отсутствуют
1215	779745.8	1314673.98	данные отсутствуют	данные отсутствуют
1215	779745.8	1314673.98	данные отсутствуют	данные отсутствуют
1216	779713.42	1314669.94	данные отсутствуют	данные отсутствуют
1216	779713.42	1314669.94	данные отсутствуют	данные отсутствуют
1217	779728.35	1314753.1	данные отсутствуют	данные отсутствуют
Государственный регистратор				ФГИС ЕГРН
полное наименование должности			подпись	инициалы, фамилия

М.П.

Раздел 4.2

Выписка из Единого государственного реестра недвижимости об объекте недвижимости  
Сведения о частях земельного участка

Земельный участок				
(вид объекта недвижимости)				
Лист № ____ Раздела <b>4.2</b>		Всего листов раздела <b>4.2</b> : ____		Всего разделов: ____
30.09.2021 № 99/2021/420869168				
Кадастровый номер:			02:17:000000:70 (единое землепользование)	
Номер точки	Координаты, м		Описание закрепления на местности	Средняя квадратическая погрешность определения координат характерных точек границы части земельного участка, м
	X	Y		
1	2	3	4	5
1217	779728.35	1314753.1	данные отсутствуют	данные отсутствуют
1218	779686.38	1314800.78	данные отсутствуют	данные отсутствуют
1218	779686.38	1314800.78	данные отсутствуют	данные отсутствуют
1219	779668.95	1314810.46	данные отсутствуют	данные отсутствуют
1219	779668.95	1314810.46	данные отсутствуют	данные отсутствуют
1220	779668.93	1314810.47	данные отсутствуют	данные отсутствуют
1220	779668.93	1314810.47	данные отсутствуют	данные отсутствуют
1220	779668.93	1314810.47	данные отсутствуют	данные отсутствуют
1221	779668.06	1314811.22	данные отсутствуют	данные отсутствуют
1221	779668.06	1314811.22	данные отсутствуют	данные отсутствуют
1221	779668.06	1314811.22	данные отсутствуют	данные отсутствуют
1222	779645.56	1314819.31	данные отсутствуют	данные отсутствуют
1222	779645.56	1314819.31	данные отсутствуют	данные отсутствуют
1223	779642.71	1314818.78	данные отсутствуют	данные отсутствуют
1223	779642.71	1314818.78	данные отсутствуют	данные отсутствуют
1234	779608.45	1314740.26	данные отсутствуют	данные отсутствуют
1234	779608.45	1314740.26	данные отсутствуют	данные отсутствуют
Государственный регистратор				ФГИС ЕГРН
полное наименование должности			подпись	инициалы, фамилия

М.П.



<b>Земельный участок</b>			
(вид объекта недвижимости)			
Лист № ____ Раздела <b>4.2</b>	Всего листов раздела <b>4.2</b> : ____	Всего разделов: ____	Всего листов выписки: ____
<b>30.09.2021 № 99/2021/420869168</b>			
Кадастровый номер:		<b>02:17:000000:70 (единое землепользование)</b>	

Номер точки	Координаты, м		Описание закрепления на местности	Средняя квадратическая погрешность определения координат характерных точек границы части земельного участка, м
	X	Y		
1	2	3	4	5
1235	779608.45	1314732.25	данные отсутствуют	данные отсутствуют
1235	779608.45	1314732.25	данные отсутствуют	данные отсутствуют
1236	779607.11	1314723.25	данные отсутствуют	данные отсутствуют
1236	779607.11	1314723.25	данные отсутствуют	данные отсутствуют
1237	779607.1	1314723.22	данные отсутствуют	данные отсутствуют
1237	779607.1	1314723.22	данные отсутствуют	данные отсутствуют
1238	779603.77	1314716.23	данные отсутствуют	данные отсутствуют
1238	779603.77	1314716.23	данные отсутствуют	данные отсутствуют
1239	779603.76	1314716.21	данные отсутствуют	данные отсутствуют
1239	779603.76	1314716.21	данные отсутствуют	данные отсутствуют
1240	779597.1	1314708.55	данные отсутствуют	данные отсутствуют
1240	779597.1	1314708.55	данные отсутствуют	данные отсутствуют
1241	779597.08	1314708.53	данные отсутствуют	данные отсутствуют
1241	779597.08	1314708.53	данные отсутствуют	данные отсутствуют
1242	779597.06	1314708.52	данные отсутствуют	данные отсутствуют
1242	779597.06	1314708.52	данные отсутствуют	данные отсутствуют
1267	779469.77	1314688.85	данные отсутствуют	данные отсутствуют

Государственный регистратор		ФГИС ЕГРН
полное наименование должности	подпись	инициалы, фамилия

М.П.

<b>Земельный участок</b>			
(вид объекта недвижимости)			
Лист № ____ Раздела <b>4.2</b>	Всего листов раздела <b>4.2</b> : ____	Всего разделов: ____	Всего листов выписки: ____
<b>30.09.2021 № 99/2021/420869168</b>			
Кадастровый номер:		<b>02:17:000000:70 (единое землепользование)</b>	

Номер точки	Координаты, м		Описание закрепления на местности	Средняя квадратическая погрешность определения координат характерных точек границы части земельного участка, м
	X	Y		
1	2	3	4	5
1268	779461.44	1314689.19	данные отсутствуют	данные отсутствуют
1269	779461.4	1314689.2	данные отсутствуют	данные отсутствуют
1270	779454.08	1314693.2	данные отсутствуют	данные отсутствуют
1271	779454.06	1314693.21	данные отсутствуют	данные отсутствуют
1272	779448.73	1314698.2	данные отсутствуют	данные отсутствуют
1273	779443.06	1314703.53	данные отсутствуют	данные отсутствуют
1274	779443.05	1314703.55	данные отсутствуют	данные отсутствуют
1279	779431.68	1314689.55	данные отсутствуют	данные отсутствуют
1280	779430.56	1314679.65	данные отсутствуют	данные отсутствуют
1281	779427.12	1314668.22	данные отсутствуют	данные отсутствуют
1282	779425.94	1314666.73	данные отсутствуют	данные отсутствуют
1283	779444.9	1314670.66	данные отсутствуют	данные отсутствуют
1284	779467.35	1314666.98	данные отсутствуют	данные отсутствуют
1287	779543.4	1314710.98	данные отсутствуют	данные отсутствуют
1289	779602.5	1314683.02	данные отсутствуют	данные отсутствуют
1290	779631.37	1314717.38	данные отсутствуют	данные отсутствуют
1290	779631.37	1314717.38	данные отсутствуют	данные отсутствуют

Государственный регистратор		ФГИС ЕГРН
полное наименование должности	подпись	инициалы, фамилия

М.П.

<b>Земельный участок</b>			
(вид объекта недвижимости)			
Лист № ____ Раздела <b>4.2</b>	Всего листов раздела <b>4.2</b> : ____	Всего разделов: ____	Всего листов выписки: ____
<b>30.09.2021 № 99/2021/420869168</b>			
Кадастровый номер:		<b>02:17:000000:70 (единое землепользование)</b>	

Номер точки	Координаты, м		Описание закрепления на местности	Средняя квадратическая погрешность определения координат характерных точек границы части земельного участка, м
	X	Y		
1	2	3	4	5
1291	779641.91	1314707.76	данные отсутствуют	данные отсутствуют
1292	779734.46	1314644.99	данные отсутствуют	данные отсутствуют
1293	779744.99	1314617.95	данные отсутствуют	данные отсутствуют
1294	779766.07	1314615.22	данные отсутствуют	данные отсутствуют
1398	776844.52	1308219.6	данные отсутствуют	данные отсутствуют
1398	776844.52	1308219.6	данные отсутствуют	данные отсутствуют
1398	776844.52	1308219.6	данные отсутствуют	данные отсутствуют
1399	776872.45	1308298.2	данные отсутствуют	данные отсутствуют
1427	776879.14	1308203.47	данные отсутствуют	данные отсутствуют
1428	776860.96	1308217.41	данные отсутствуют	данные отсутствуют
1428	776860.96	1308217.41	данные отсутствуют	данные отсутствуют
1429	776855.81	1308214.34	данные отсутствуют	данные отсутствуют
1429	776855.81	1308214.34	данные отсутствуют	данные отсутствуют
1430	776798.65	1308239.83	данные отсутствуют	данные отсутствуют
1430	776798.65	1308239.83	данные отсутствуют	данные отсутствуют
1513	776798.37	1308352.72	данные отсутствуют	данные отсутствуют
1513	776798.37	1308352.72	данные отсутствуют	данные отсутствуют
Государственный регистратор				ФГИС ЕГРН
полное наименование должности			подпись	инициалы, фамилия

М.П.

Раздел 4.2

Выписка из Единого государственного реестра недвижимости об объекте недвижимости  
Сведения о частях земельного участка

<b>Земельный участок</b>			
(вид объекта недвижимости)			
Лист № ____ Раздела <b>4.2</b>	Всего листов раздела <b>4.2</b> : ____	Всего разделов: ____	Всего листов выписки: ____
<b>30.09.2021 № 99/2021/420869168</b>			
Кадастровый номер:		<b>02:17:000000:70 (единое землепользование)</b>	

Номер точки	Координаты, м		Описание закрепления на местности	Средняя квадратическая погрешность определения координат характерных точек границы части земельного участка, м
	X	Y		
1	2	3	4	5
1514	776840.53	1308357.71	данные отсутствуют	данные отсутствуют
1514	776840.53	1308357.71	данные отсутствуют	данные отсутствуют
1515	776841.66	1308360.9	данные отсутствуют	данные отсутствуют
1515	776841.66	1308360.9	данные отсутствуют	данные отсутствуют
1516	776875.99	1308308.19	данные отсутствуют	данные отсутствуют
1516	776875.99	1308308.19	данные отсутствуют	данные отсутствуют
1517	776874.55	1308304.13	данные отсутствуют	данные отсутствуют
1517	776874.55	1308304.13	данные отсутствуют	данные отсутствуют
1518	776803.61	1308238.66	данные отсутствуют	данные отсутствуют
1518	776803.61	1308238.66	данные отсутствуют	данные отсутствуют
2867	774422.95	1318325.67	данные отсутствуют	данные отсутствуют
2868	774408.64	1318360.79	данные отсутствуют	данные отсутствуют
2869	774413.73	1318362.37	данные отсутствуют	данные отсутствуют
2870	774420.13	1318356.88	данные отсутствуют	данные отсутствуют
2871	774437.14	1318363.35	данные отсутствуют	данные отсутствуют
2872	774462.39	1318372.86	данные отсутствуют	данные отсутствуют
2873	774517.67	1318389.19	данные отсутствуют	данные отсутствуют
Государственный регистратор				ФГИС ЕГРН
полное наименование должности			подпись	инициалы, фамилия

М.П.

<b>Земельный участок</b>			
(вид объекта недвижимости)			
Лист № ____ Раздела <b>4.2</b>	Всего листов раздела <b>4.2</b> : ____	Всего разделов: ____	Всего листов выписки: ____
<b>30.09.2021 № 99/2021/420869168</b>			
Кадастровый номер:		<b>02:17:000000:70 (единое землепользование)</b>	

Номер точки	Координаты, м		Описание закрепления на местности	Средняя квадратическая погрешность определения координат характерных точек границы части земельного участка, м
	X	Y		
1	2	3	4	5
2874	774626.94	1318420.61	данные отсутствуют	данные отсутствуют
2876	774799.88	1318466.56	данные отсутствуют	данные отсутствуют
2877	774870.68	1318494.13	данные отсутствуют	данные отсутствуют
2878	774974.63	1318525.44	данные отсутствуют	данные отсутствуют
2879	775137.84	1318575.09	данные отсутствуют	данные отсутствуют
2880	775166.54	1318584.74	данные отсутствуют	данные отсутствуют
2881	775196.53	1318595.62	данные отсутствуют	данные отсутствуют
2882	775249.27	1318618.84	данные отсутствуют	данные отсутствуют
2883	775278.2	1318632.45	данные отсутствуют	данные отсутствуют
2884	775434.74	1318714.38	данные отсутствуют	данные отсутствуют
2885	775573.88	1318768.86	данные отсутствуют	данные отсутствуют
2886	775678.68	1318828.7	данные отсутствуют	данные отсутствуют
3084	774510.92	1318351.96	данные отсутствуют	данные отсутствуют
3113	774567.68	1318373.75	данные отсутствуют	данные отсутствуют
3114	774602.08	1318406.82	данные отсутствуют	данные отсутствуют
3115	774647.05	1318417.4	данные отсутствуют	данные отсутствуют
3116	774742.3	1318402.85	данные отсутствуют	данные отсутствуют

Государственный регистратор		ФГИС ЕГРН
полное наименование должности	подпись	инициалы, фамилия

М.П.

<b>Земельный участок</b>			
(вид объекта недвижимости)			
Лист № ____ Раздела <b>4.2</b>	Всего листов раздела <b>4.2</b> : ____	Всего разделов: ____	Всего листов выписки: ____
<b>30.09.2021 № 99/2021/420869168</b>			
Кадастровый номер:		<b>02:17:000000:70 (единое землепользование)</b>	

Номер точки	Координаты, м		Описание закрепления на местности	Средняя квадратическая погрешность определения координат характерных точек границы части земельного участка, м
	X	Y		
1	2	3	4	5
3187	775612.51	1318789.52	данные отсутствуют	данные отсутствуют
3188	775573.34	1318766.59	данные отсутствуют	данные отсутствуют
3189	775442.69	1318713.94	данные отсутствуют	данные отсутствуют
3190	775312.96	1318649.45	данные отсутствуют	данные отсутствуют
3191	775283.03	1318633.91	данные отсутствуют	данные отсутствуют
3192	775246.65	1318616.71	данные отсутствуют	данные отсутствуют
3193	775195.55	1318594.22	данные отсутствуют	данные отсутствуют
3194	775154.37	1318579.83	данные отсутствуют	данные отсутствуют
3195	775123.78	1318569.91	данные отсутствуют	данные отсутствуют
3196	775091.2	1318560.16	данные отсутствуют	данные отсутствуют
3197	774983.55	1318527.41	данные отсутствуют	данные отсутствуют
3198	774860.2	1318487.73	данные отсутствуют	данные отсутствуют
3199	774798.02	1318464.58	данные отсутствуют	данные отсутствуют
3201	774599.57	1318410.67	данные отсутствуют	данные отсутствуют
3202	774561.87	1318373.96	данные отсутствуют	данные отсутствуют
3294	779608.13	1314689.72	данные отсутствуют	данные отсутствуют
3295	779641.4	1314708.22	данные отсутствуют	данные отсутствуют

Государственный регистратор		ФГИС ЕГРН
полное наименование должности	подпись	инициалы, фамилия

М.П.

<b>Земельный участок</b>			
(вид объекта недвижимости)			
Лист № ____ Раздела <b>4.2</b>	Всего листов раздела <b>4.2</b> : ____	Всего разделов: ____	Всего листов выписки: ____
<b>30.09.2021 № 99/2021/420869168</b>			
Кадастровый номер:		<b>02:17:000000:70 (единое землепользование)</b>	

Номер точки	Координаты, м		Описание закрепления на местности	Средняя квадратическая погрешность определения координат характерных точек границы части земельного участка, м
	X	Y		
1	2	3	4	5
3296	779677.28	1314805.83	данные отсутствуют	данные отсутствуют
3297	779657.73	1314814.94	данные отсутствуют	данные отсутствуют
3298	779621.54	1314716.51	данные отсутствуют	данные отсутствуют
3299	780718.65	1318629.69	данные отсутствуют	данные отсутствуют
3300	780755.92	1318622.32	данные отсутствуют	данные отсутствуют
3301	780759.48	1318643.54	данные отсутствуют	данные отсутствуют
3302	780722.12	1318650.92	данные отсутствуют	данные отсутствуют
3303	780796.32	1319142.71	данные отсутствуют	данные отсутствуют
3304	780778.59	1319169.33	данные отсутствуют	данные отсутствуют
3305	780699.91	1318647.76	данные отсутствуют	данные отсутствуют
3306	780717.12	1318621	данные отсутствуют	данные отсутствуют
3307	780699.83	1318670.54	данные отсутствуют	данные отсутствуют
3308	780784.63	1319172.15	данные отсутствуют	данные отсутствуют
3309	780747.19	1319154.64	данные отсутствуют	данные отсутствуют
3310	780669.49	1318695.05	данные отсутствуют	данные отсутствуют
3311	780696.82	1318652.55	данные отсутствуют	данные отсутствуют
3312	780738	1319003.01	данные отсутствуют	данные отсутствуют

Государственный регистратор		ФГИС ЕГРН
полное наименование должности	подпись	инициалы, фамилия

М.П.

<b>Земельный участок</b>			
(вид объекта недвижимости)			
Лист № ____ Раздела <b>4.2</b>	Всего листов раздела <b>4.2</b> : ____	Всего разделов: ____	Всего листов выписки: ____
<b>30.09.2021 № 99/2021/420869168</b>			
Кадастровый номер:		<b>02:17:000000:70 (единое землепользование)</b>	

Номер точки	Координаты, м		Описание закрепления на местности	Средняя квадратическая погрешность определения координат характерных точек границы части земельного участка, м
	X	Y		
1	2	3	4	5
3312	780738	1319003.01	данные отсутствуют	данные отсутствуют
3313	779575.31	1314702.01	данные отсутствуют	данные отсутствуют
3314	779551.94	1314733.57	данные отсутствуют	данные отсутствуют
3315	779542.48	1314711.75	данные отсутствуют	данные отсутствуют
3316	779565.21	1314678.69	данные отсутствуют	данные отсутствуют
3317	780683.38	1318674.4	данные отсутствуют	данные отсутствуют
3318	780683.74	1318676.62	данные отсутствуют	данные отсутствуют
3319	780700.65	1318780.56	данные отсутствуют	данные отсутствуют
3320	780701.01	1318782.78	данные отсутствуют	данные отсутствуют
3321	780762.71	1319161.9	данные отсутствуют	данные отсутствуют
3322	780707.85	1319136.26	данные отсутствуют	данные отсутствуют
3323	780642.82	1318736.53	данные отсутствуют	данные отсутствуют
3324	780683.26	1318673.65	данные отсутствуют	данные отсутствуют
3325	780648.66	1319109.46	данные отсутствуют	данные отсутствуют
3326	780672.21	1319120.73	данные отсутствуют	данные отсутствуют
3327	780680.64	1319125.25	данные отсутствуют	данные отсутствуют
3328	780682.68	1319126.34	данные отсутствуют	данные отсутствуют

Государственный регистратор		ФГИС ЕГРН
полное наименование должности	подпись	инициалы, фамилия

М.П.

<b>Земельный участок</b>			
(вид объекта недвижимости)			
Лист № ____ Раздела <b>4.2</b>	Всего листов раздела <b>4.2</b> : ____	Всего разделов: ____	Всего листов выписки: ____
<b>30.09.2021 № 99/2021/420869168</b>			
Кадастровый номер:		<b>02:17:000000:70 (единое землепользование)</b>	

Номер точки	Координаты, м		Описание закрепления на местности	Средняя квадратическая погрешность определения координат характерных точек границы части земельного участка, м
	X	Y		
1	2	3	4	5
3329	780627.33	1319105	данные отсутствуют	данные отсутствуют
3330	780627.12	1319103.5	данные отсутствуют	данные отсутствуют
3331	780826.22	1319083.29	данные отсутствуют	данные отсутствуют
3332	780827.47	1319091.59	данные отсутствуют	данные отсутствуют
3333	780812.12	1319112.28	данные отсутствуют	данные отсутствуют
3334	780809.15	1319114.76	данные отсутствуют	данные отсутствуют
3335	780802.77	1319127.52	данные отсутствуют	данные отсутствуют
3336	780802.66	1319130.19	данные отсутствуют	данные отсутствуют
3337	780781.29	1319170.59	данные отсутствуют	данные отсутствуют
3338	780783.59	1319167.14	данные отсутствуют	данные отсутствуют
3339	780785.37	1319158.4	данные отсутствуют	данные отсутствуют
3340	780785.94	1319148.81	данные отсутствуют	данные отсутствуют
3341	780786.1	1319146.01	данные отсутствуют	данные отсутствуют
3342	780794.12	1319109.57	данные отсутствуют	данные отсутствуют
3343	780803.59	1319097.91	данные отсутствуют	данные отсутствуют
3344	780814.52	1319087.7	данные отсутствуют	данные отсутствуют
3345	779724.87	1314660.2	данные отсутствуют	данные отсутствуют
Государственный регистратор				ФГИС ЕГРН
полное наименование должности			подпись	инициалы, фамилия

М.П.

<b>Земельный участок</b>			
(вид объекта недвижимости)			
Лист № ____ Раздела <b>4.2</b>	Всего листов раздела <b>4.2</b> : ____	Всего разделов: ____	Всего листов выписки: ____
<b>30.09.2021 № 99/2021/420869168</b>			
Кадастровый номер:		<b>02:17:000000:70 (единое землепользование)</b>	

Номер точки	Координаты, м		Описание закрепления на местности	Средняя квадратическая погрешность определения координат характерных точек границы части земельного участка, м
	X	Y		
1	2	3	4	5
3346	779738.93	1314662.28	данные отсутствуют	данные отсутствуют
3347	779767.05	1314666.45	данные отсутствуют	данные отсутствуют
3348	779788.4	1314672.7	данные отсутствуют	данные отсутствуют
3349	779796.52	1314672.19	данные отсутствуют	данные отсутствуют
3350	779798.61	1314677.33	данные отсутствуют	данные отсутствуют
3351	779638.87	1314815.59	данные отсутствуют	данные отсутствуют
3352	779608.44	1314740.61	данные отсутствуют	данные отсутствуют
3353	779595.2	1314707.97	данные отсутствуют	данные отсутствуют
3354	779588.92	1314692.51	данные отсутствуют	данные отсутствуют
3355	779592.1	1314691.96	данные отсутствуют	данные отсутствуют
3356	779606.15	1314699.25	данные отсутствуют	данные отсутствуют
3357	779611.88	1314712.79	данные отсутствуют	данные отсутствуют
3358	779615.53	1314732.58	данные отсутствуют	данные отсутствуют
3359	779619.69	1314762.26	данные отсутствуют	данные отсутствуют
3360	779625.94	1314781	данные отсутствуют	данные отсутствуют
3361	779631.67	1314794.54	данные отсутствуют	данные отсутствуют
3362	779635.83	1314804.43	данные отсутствуют	данные отсутствуют
Государственный регистратор				ФГИС ЕГРН
полное наименование должности			подпись	инициалы, фамилия

М.П.

Земельный участок				
(вид объекта недвижимости)				
Лист № ____ Раздела <b>4.2</b>		Всего листов раздела <b>4.2</b> : ____		Всего разделов: ____
30.09.2021 № 99/2021/420869168				
Кадастровый номер:			02:17:000000:70 (единое землепользование)	
Номер точки	Координаты, м		Описание закрепления на местности	Средняя квадратическая погрешность определения координат характерных точек границы части земельного участка, м
	X	Y		
1	2	3	4	5
3363	779644.17	1314811.72	данные отсутствуют	данные отсутствуют
3364	779655.1	1314811.72	данные отсутствуют	данные отсутствуют
3365	779671.76	1314804.43	данные отсутствуют	данные отсутствуют
3366	779682.7	1314794.02	данные отсутствуют	данные отсутствуют
3367	779683.47	1314793.09	данные отсутствуют	данные отсутствуют
3368	779700.92	1314772.15	данные отсутствуют	данные отсутствуют
3369	779701.55	1314771.01	данные отсутствуют	данные отсутствуют
3370	779668.54	1314689.7	данные отсутствуют	данные отсутствуют
3371	779710.85	1314661.01	данные отсутствуют	данные отсутствуют
3372	779711.57	1314662.79	данные отсутствуют	данные отсутствуют
3373	779712.9	1314661.76	данные отсутствуют	данные отсутствуют
3374	776846.57	1308353.36	данные отсутствуют	данные отсутствуют
3375	776793.52	1308350.3	данные отсутствуют	данные отсутствуют
3376	776763.32	1308248.11	данные отсутствуют	данные отсутствуют
3377	776811.57	1308234.95	данные отсутствуют	данные отсутствуют
3378	776861.54	1308330.37	данные отсутствуют	данные отсутствуют
3379	776853.08	1308312.79	данные отсутствуют	данные отсутствуют
Государственный регистратор			ФГИС ЕГРН	
полное наименование должности			подпись	
			инициалы, фамилия	

М.П.

Раздел 4.2

Выписка из Единого государственного реестра недвижимости об объекте недвижимости  
Сведения о частях земельного участка

Земельный участок				
(вид объекта недвижимости)				
Лист № ____ Раздела <b>4.2</b>		Всего листов раздела <b>4.2</b> : ____		Всего разделов: ____
30.09.2021 № 99/2021/420869168				
Кадастровый номер:			02:17:000000:70 (единое землепользование)	
Номер точки	Координаты, м		Описание закрепления на местности	Средняя квадратическая погрешность определения координат характерных точек границы части земельного участка, м
	X	Y		
1	2	3	4	5
3380	776823.36	1308232.26	данные отсутствуют	данные отсутствуют
3381	776822.35	1308229.93	данные отсутствуют	данные отсутствуют
3382	776868.77	1308211.42	данные отсутствуют	данные отсутствуют
3383	776870.05	1308214.36	данные отсутствуют	данные отсутствуют
3384	776893.05	1308276.7	данные отсутствуют	данные отсутствуют
3385	776872.87	1308296.95	данные отсутствуют	данные отсутствуют
3386	777303.21	1319627.87	данные отсутствуют	данные отсутствуют
3387	777462.38	1319774.74	данные отсутствуют	данные отсутствуют
3388	777494.86	1319885.36	данные отсутствуют	данные отсутствуют
3389	777470.9	1320024.4	данные отсутствуют	данные отсутствуют
3390	777460.5	1320044.55	данные отсутствуют	данные отсутствуют
3391	777457.65	1320041.33	данные отсутствуют	данные отсутствуют
3392	777467.06	1320023.12	данные отсутствуют	данные отсутствуют
3393	777490.78	1319885.6	данные отсутствуют	данные отсутствуют
3394	777458.86	1319776.94	данные отсутствуют	данные отсутствуют
3395	777299.31	1319629.7	данные отсутствуют	данные отсутствуют
3396	775634.88	1318758.54	данные отсутствуют	данные отсутствуют
Государственный регистратор			ФГИС ЕГРН	
полное наименование должности			подпись	
			инициалы, фамилия	

М.П.

<b>Земельный участок</b>			
(вид объекта недвижимости)			
Лист № ____ Раздела <b>4.2</b>	Всего листов раздела <b>4.2</b> : ____	Всего разделов: ____	Всего листов выписки: ____
<b>30.09.2021 № 99/2021/420869168</b>			
Кадастровый номер:		<b>02:17:000000:70 (единое землепользование)</b>	

Номер точки	Координаты, м		Описание закрепления на местности	Средняя квадратическая погрешность определения координат характерных точек границы части земельного участка, м
	X	Y		
1	2	3	4	5
3397	775694.85	1318789.36	данные отсутствуют	данные отсутствуют
3398	775693.32	1318793.07	данные отсутствуют	данные отсутствуют
3399	775633.12	1318762.14	данные отсутствуют	данные отсутствуют
3400	775631.51	1318761.4	данные отсутствуют	данные отсутствуют
3401	775633.78	1318758.04	данные отсутствуют	данные отсутствуют
3402	774754.76	1318403.73	данные отсутствуют	данные отсутствуют
3403	774737.98	1318403.51	данные отсутствуют	данные отсутствуют
3404	774621.86	1318373.34	данные отсутствуют	данные отсутствуют
3405	774637.36	1318373.22	данные отсутствуют	данные отсутствуют
3406	774427.57	1318315.29	данные отсутствуют	данные отсутствуют
3407	774458.04	1318326.62	данные отсутствуют	данные отсутствуют
3408	774510.49	1318340.25	данные отсутствуют	данные отсутствуют
3409	774510.64	1318344.44	данные отсутствуют	данные отсутствуют
3410	774456.84	1318330.46	данные отсутствуют	данные отсутствуют
3411	774425.93	1318318.96	данные отсутствуют	данные отсутствуют
3412	774431.62	1318306.17	данные отсутствуют	данные отсутствуют
3413	774436.43	1318307.55	данные отсутствуют	данные отсутствуют

Государственный регистратор		ФГИС ЕГРН
полное наименование должности	подпись	инициалы, фамилия

М.П.

<b>Земельный участок</b>			
(вид объекта недвижимости)			
Лист № ____ Раздела <b>4.2</b>	Всего листов раздела <b>4.2</b> : ____	Всего разделов: ____	Всего листов выписки: ____
<b>30.09.2021 № 99/2021/420869168</b>			
Кадастровый номер:		<b>02:17:000000:70 (единое землепользование)</b>	

Номер точки	Координаты, м		Описание закрепления на местности	Средняя квадратическая погрешность определения координат характерных точек границы части земельного участка, м
	X	Y		
1	2	3	4	5
3414	774436.95	1318309.78	данные отсутствуют	данные отсутствуют
3415	774454.82	1318316.58	данные отсутствуют	данные отсутствуют
3416	774478.31	1318325.43	данные отсутствуют	данные отсутствуют
3417	774510.29	1318334.87	данные отсутствуют	данные отсутствуют
3418	774672	1318432.16	данные отсутствуют	данные отсутствуют
3419	775632.15	1318760.46	данные отсутствуют	данные отсутствуют
3420	775658.76	1318777.47	данные отсутствуют	данные отсутствуют
3421	775692.15	1318795.92	данные отсутствуют	данные отсутствуют
3422	774659.23	1318430.38	данные отсутствуют	данные отсутствуют
3423	774711.59	1318393.99	данные отсутствуют	данные отсутствуют
3424	774741.17	1318403.02	данные отсутствуют	данные отсутствуют
3425	774642.81	1318373.18	данные отсутствуют	данные отсутствуют
3426	777169.25	1319690.9	данные отсутствуют	данные отсутствуют
3427	777187.84	1319739.28	данные отсутствуют	данные отсутствуют
3428	777205.08	1319784.49	данные отсутствуют	данные отсутствуют
3429	777227.84	1319838.99	данные отсутствуют	данные отсутствуют
3430	777242.85	1319854.32	данные отсутствуют	данные отсутствуют

Государственный регистратор		ФГИС ЕГРН
полное наименование должности	подпись	инициалы, фамилия

М.П.

<b>Земельный участок</b>			
(вид объекта недвижимости)			
Лист № ____ Раздела <b>4.2</b>	Всего листов раздела <b>4.2</b> : ____	Всего разделов: ____	Всего листов выписки: ____
<b>30.09.2021 № 99/2021/420869168</b>			
Кадастровый номер:		<b>02:17:000000:70 (единое землепользование)</b>	

Номер точки	Координаты, м		Описание закрепления на местности	Средняя квадратическая погрешность определения координат характерных точек границы части земельного участка, м
	X	Y		
1	2	3	4	5
3431	777256.35	1319889.98	данные отсутствуют	данные отсутствуют
3432	777256.17	1319903.55	данные отсутствуют	данные отсутствуют
3433	777256.32	1319904.38	данные отсутствуют	данные отсутствуют
3434	777270.9	1319934.26	данные отсутствуют	данные отсутствуют
3435	777275.23	1319950.56	данные отсутствуют	данные отсутствуют
3436	777287.82	1319972.87	данные отсутствуют	данные отсутствуют
3437	777300.71	1320023	данные отсутствуют	данные отсутствуют
3438	780724.46	1319134.17	данные отсутствуют	данные отсутствуют
3439	780726.49	1319144.97	данные отсутствуют	данные отсутствуют
3440	780722.02	1319142.88	данные отсутствуют	данные отсутствуют
3441	780720.52	1319134.88	данные отсутствуют	данные отсутствуют
3442	780650.4	1318724.74	данные отсутствуют	данные отсутствуют
3443	780653.61	1318719.75	данные отсутствуют	данные отсутствуют
3444	779696.12	1314765.89	данные отсутствуют	данные отсутствуют
3445	779707.4	1314776.9	данные отсутствуют	данные отсутствуют
3446	779704.75	1314779.91	данные отсутствуют	данные отсутствуют
3447	779692.69	1314768.14	данные отсутствуют	данные отсутствуют
Государственный регистратор				ФГИС ЕГРН
полное наименование должности			подпись	инициалы, фамилия

М.П.

<b>Земельный участок</b>			
(вид объекта недвижимости)			
Лист № ____ Раздела <b>4.2</b>	Всего листов раздела <b>4.2</b> : ____	Всего разделов: ____	Всего листов выписки: ____
<b>30.09.2021 № 99/2021/420869168</b>			
Кадастровый номер:		<b>02:17:000000:70 (единое землепользование)</b>	

Номер точки	Координаты, м		Описание закрепления на местности	Средняя квадратическая погрешность определения координат характерных точек границы части земельного участка, м
	X	Y		
1	2	3	4	5
3448	779664.13	1314692.69	данные отсутствуют	данные отсутствуют
3449	779667.53	1314690.38	данные отсутствуют	данные отсутствуют
3450	776809.98	1308354.09	данные отсутствуют	данные отсутствуют
3451	776805.66	1308353.58	данные отсутствуют	данные отсутствуют
3452	776773.66	1308245.69	данные отсутствуют	данные отсутствуют
3453	776777.56	1308244.77	данные отсутствуют	данные отсутствуют
3454	780819.85	1319005.52	данные отсутствуют	данные отсутствуют
3455	780822.46	1319017.02	данные отсутствуют	данные отсутствуют
3456	780793.31	1319152.42	данные отсутствуют	данные отсутствуют
3457	780793.29	1319146.26	данные отсутствуют	данные отсутствуют
3458	780793.29	1319146.06	данные отсутствуют	данные отсутствуют
3459	780793.35	1319143.56	данные отсутствуют	данные отсутствуют
3460	780794.87	1319113.02	данные отсутствуют	данные отсутствуют
3461	780791.47	1319091.3	данные отсутствуют	данные отсутствуют
3462	780787.87	1319084.07	данные отсутствуют	данные отсутствуют
3463	780785.07	1319077.22	данные отсутствуют	данные отсутствуют
3464	780783.86	1319072.83	данные отсутствуют	данные отсутствуют
Государственный регистратор				ФГИС ЕГРН
полное наименование должности			подпись	инициалы, фамилия

М.П.



Земельный участок				
(вид объекта недвижимости)				
Лист № ____ Раздела <b>4.2</b>		Всего листов раздела <b>4.2</b> : ____		Всего разделов: ____
30.09.2021 № 99/2021/420869168				
Кадастровый номер:			02:17:000000:70 (единое землепользование)	
Номер точки	Координаты, м		Описание закрепления на местности	Средняя квадратическая погрешность определения координат характерных точек границы части земельного участка, м
	X	Y		
1	2	3	4	5
3465	780756.53	1318952.45	данные отсутствуют	данные отсутствуют
3466	780755.96	1318949.53	данные отсутствуют	данные отсутствуют
3467	780746.77	1318893.81	данные отсутствуют	данные отсутствуют
3468	780735.28	1318825.15	данные отсутствуют	данные отсутствуют
3469	780716.16	1318687.69	данные отсутствуют	данные отсутствуют
3470	780707.51	1318635.94	данные отсутствуют	данные отсутствуют
3471	779467.55	1314667.05	данные отсутствуют	данные отсутствуют
3472	779476.5	1314688.85	данные отсутствуют	данные отсутствуют
3473	779439.45	1314708.71	данные отсутствуют	данные отсутствуют
3474	779430.92	1314682.8	данные отсутствуют	данные отсутствуют
3475	779426.98	1314668.04	данные отсутствуют	данные отсутствуют
3476	779426.4	1314667.31	данные отсутствуют	данные отсутствуют
3477	779798.42	1314677.35	данные отсутствуют	данные отсутствуют
3478	779638.62	1314815.38	данные отсутствуют	данные отсутствуют
3479	779608.43	1314741.02	данные отсутствуют	данные отсутствуют
3480	779594.98	1314707.91	данные отсутствуют	данные отсутствуют
3481	779583.95	1314680.73	данные отсутствуют	данные отсутствуют
Государственный регистратор				ФГИС ЕГРН
полное наименование должности			подпись	инициалы, фамилия

М.П.

Раздел 4.2

Земельный участок				
(вид объекта недвижимости)				
Лист № ____ Раздела <b>4.2</b>		Всего листов раздела <b>4.2</b> : ____		Всего разделов: ____
30.09.2021 № 99/2021/420869168				
Кадастровый номер:			02:17:000000:70 (единое землепользование)	
Номер точки	Координаты, м		Описание закрепления на местности	Средняя квадратическая погрешность определения координат характерных точек границы части земельного участка, м
	X	Y		
1	2	3	4	5
3482	779774.91	1314619.43	данные отсутствуют	данные отсутствуют
3483	780784.96	1318831.79	данные отсутствуют	данные отсутствуют
3484	780791.28	1318870.65	данные отсутствуют	данные отсутствуют
3485	780827.26	1319091.75	данные отсутствуют	данные отсутствуют
3486	780626.75	1319104.77	данные отсутствуют	данные отсутствуют
3487	780583.04	1318836.13	данные отсутствуют	данные отсутствуют
3488	780743.89	1318579.37	данные отсутствуют	данные отсутствуют
3489	776703	1308305.03	данные отсутствуют	данные отсутствуют
3490	776701.86	1308304.79	данные отсутствуют	данные отсутствуют
3491	776690.18	1308265.26	данные отсутствуют	данные отсутствуют
3492	776880.31	1308202.93	данные отсутствуют	данные отсутствуют
3493	776899.98	1308269.47	данные отсутствуют	данные отсутствуют
3494	778577.01	1319815.21	данные отсутствуют	данные отсутствуют
3494	778577.01	1319815.21	данные отсутствуют	данные отсутствуют
3495	778534.2	1319807.14	данные отсутствуют	данные отсутствуют
3495	778534.2	1319807.14	данные отсутствуют	данные отсутствуют
3496	778539.33	1319804.82	данные отсутствуют	данные отсутствуют
Государственный регистратор				ФГИС ЕГРН
полное наименование должности			подпись	инициалы, фамилия

М.П.

<b>Земельный участок</b>			
(вид объекта недвижимости)			
Лист № ____ Раздела <b>4.2</b>	Всего листов раздела <b>4.2</b> : ____	Всего разделов: ____	Всего листов выписки: ____
<b>30.09.2021 № 99/2021/420869168</b>			
Кадастровый номер:		<b>02:17:000000:70 (единое землепользование)</b>	

Номер точки	Координаты, м		Описание закрепления на местности	Средняя квадратическая погрешность определения координат характерных точек границы части земельного участка, м
	X	Y		
1	2	3	4	5
3496	778539.33	1319804.82	данные отсутствуют	данные отсутствуют
3497	778549.01	1319807.52	данные отсутствуют	данные отсутствуют
3497	778549.01	1319807.52	данные отсутствуют	данные отсутствуют
3498	778563.44	1319808.63	данные отсутствуют	данные отсутствуют
3498	778563.44	1319808.63	данные отсутствуют	данные отсутствуют
3499	778571.64	1319813.13	данные отсутствуют	данные отсутствуют
3499	778571.64	1319813.13	данные отсутствуют	данные отсутствуют
3500	779238.29	1319186.87	данные отсутствуют	данные отсутствуют
3500	779238.29	1319186.87	данные отсутствуют	данные отсутствуют
3501	779235.5	1319188.27	данные отсутствуют	данные отсутствуют
3501	779235.5	1319188.27	данные отсутствуют	данные отсутствуют
3502	779231.85	1319188.09	данные отсутствуют	данные отсутствуют
3502	779231.85	1319188.09	данные отсутствуют	данные отсутствуют
3503	779228.84	1319182.71	данные отсутствуют	данные отсутствуют
3503	779228.84	1319182.71	данные отсутствуют	данные отсутствуют
3504	779228.52	1319181.23	данные отсутствуют	данные отсутствуют
3504	779228.52	1319181.23	данные отсутствуют	данные отсутствуют
Государственный регистратор				ФГИС ЕГРН
полное наименование должности			подпись	инициалы, фамилия

М.П.

Раздел 4.2

Выписка из Единого государственного реестра недвижимости об объекте недвижимости  
Сведения о частях земельного участка

<b>Земельный участок</b>			
(вид объекта недвижимости)			
Лист № ____ Раздела <b>4.2</b>	Всего листов раздела <b>4.2</b> : ____	Всего разделов: ____	Всего листов выписки: ____
<b>30.09.2021 № 99/2021/420869168</b>			
Кадастровый номер:		<b>02:17:000000:70 (единое землепользование)</b>	

Номер точки	Координаты, м		Описание закрепления на местности	Средняя квадратическая погрешность определения координат характерных точек границы части земельного участка, м
	X	Y		
1	2	3	4	5
3505	779955.75	1318834.26	данные отсутствуют	данные отсутствуют
3505	779955.75	1318834.26	данные отсутствуют	данные отсутствуют
3506	779953.43	1318834.23	данные отсутствуют	данные отсутствуют
3506	779953.43	1318834.23	данные отсутствуют	данные отсутствуют
3507	779956.45	1318833.95	данные отсутствуют	данные отсутствуют
3507	779956.45	1318833.95	данные отсутствуют	данные отсутствуют
3508	779975.63	1318821.66	данные отсутствуют	данные отсутствуют
3508	779975.63	1318821.66	данные отсутствуют	данные отсутствуют
3509	779974.36	1318823.12	данные отсутствуют	данные отсутствуют
3509	779974.36	1318823.12	данные отсутствуют	данные отсутствуют
3510	779962.15	1318831.45	данные отсутствуют	данные отсутствуют
3510	779962.15	1318831.45	данные отсутствуют	данные отсутствуют
3511	779957.46	1318833.51	данные отсутствуют	данные отсутствуют
3511	779957.46	1318833.51	данные отсутствуют	данные отсутствуют
3512	780022.59	1318629.36	данные отсутствуют	данные отсутствуют
3513	780028.35	1318635.7	данные отсутствуют	данные отсутствуют
3514	780048.65	1318653.93	данные отсутствуют	данные отсутствуют
Государственный регистратор				ФГИС ЕГРН
полное наименование должности			подпись	инициалы, фамилия

М.П.

<b>Земельный участок</b>			
(вид объекта недвижимости)			
Лист № ____ Раздела <b>4.2</b>	Всего листов раздела <b>4.2</b> : ____	Всего разделов: ____	Всего листов выписки: ____
<b>30.09.2021 № 99/2021/420869168</b>			
Кадастровый номер:		<b>02:17:000000:70 (единое землепользование)</b>	

Номер точки	Координаты, м		Описание закрепления на местности	Средняя квадратическая погрешность определения координат характерных точек границы части земельного участка, м
	X	Y		
1	2	3	4	5
3515	780056.45	1318662.14	данные отсутствуют	данные отсутствуют
3516	780410.15	1318865.89	данные отсутствуют	данные отсутствуют
3517	780411.7	1318866.51	данные отсутствуют	данные отсутствуют
3518	780426.29	1318874.24	данные отсутствуют	данные отсутствуют
3519	780439.42	1318884.26	данные отсутствуют	данные отсутствуют
3520	780450.36	1318895.84	данные отсутствуют	данные отсутствуют
3521	780460.37	1318908.3	данные отсутствуют	данные отсутствуют
3522	780469.61	1318921.99	данные отсутствуют	данные отсутствуют
3523	780476.48	1318937.01	данные отсутствуют	данные отсутствуют
3524	780480.78	1318952.95	данные отсутствуют	данные отсутствуют
3525	780484.16	1318973.6	данные отсутствуют	данные отсутствуют
3526	780485.45	1318990.07	данные отсутствуют	данные отсутствуют
3527	780484.01	1319006.52	данные отсутствуют	данные отсутствуют
3528	780485.22	1319029.13	данные отсутствуют	данные отсутствуют
3529	780518.01	1319041.96	данные отсутствуют	данные отсутствуют
3530	780538.03	1319031.19	данные отсутствуют	данные отсутствуют
3531	780561.84	1319016.76	данные отсутствуют	данные отсутствуют

Государственный регистратор		ФГИС ЕГРН
полное наименование должности	подпись	инициалы, фамилия

М.П.

<b>Земельный участок</b>			
(вид объекта недвижимости)			
Лист № ____ Раздела <b>4.2</b>	Всего листов раздела <b>4.2</b> : ____	Всего разделов: ____	Всего листов выписки: ____
<b>30.09.2021 № 99/2021/420869168</b>			
Кадастровый номер:		<b>02:17:000000:70 (единое землепользование)</b>	

Номер точки	Координаты, м		Описание закрепления на местности	Средняя квадратическая погрешность определения координат характерных точек границы части земельного участка, м
	X	Y		
1	2	3	4	5
3532	780576.9	1319009.99	данные отсутствуют	данные отсутствуют
3533	780592.87	1319005.79	данные отсутствуют	данные отсутствуют
3534	780621.21	1319003.08	данные отсутствуют	данные отсутствуют
3535	780637.73	1319003.14	данные отсутствуют	данные отсутствуют
3536	780654.01	1319005.91	данные отсутствуют	данные отсутствуют
3537	780676.15	1319013.09	данные отсутствуют	данные отсутствуют
3538	780691.79	1319019.88	данные отсутствуют	данные отсутствуют
3539	780707.51	1319028.38	данные отсутствуют	данные отсутствуют
3540	780725.14	1319035.52	данные отсутствуют	данные отсутствуют
3541	780739.9	1319029.51	данные отсутствуют	данные отсутствуют
3542	780751.5	1319017.75	данные отсутствуют	данные отсутствуют
3543	780764.34	1319007.32	данные отсутствуют	данные отсутствуют
3544	780778.01	1318998.05	данные отсутствуют	данные отсутствуют
3545	780793.02	1318991.16	данные отсутствуют	данные отсутствуют
3546	780815.15	1318984.8	данные отсутствуют	данные отсутствуют
3547	780833.67	1319083.39	данные отсутствуют	данные отсутствуют
3547	780833.67	1319083.39	данные отсутствуют	данные отсутствуют

Государственный регистратор		ФГИС ЕГРН
полное наименование должности	подпись	инициалы, фамилия

М.П.

Земельный участок				
(вид объекта недвижимости)				
Лист № ____ Раздела <b>4.2</b>		Всего листов раздела <b>4.2</b> : ____		Всего разделов: ____
30.09.2021 № 99/2021/420869168				
Кадастровый номер:			02:17:000000:70 (единое землепользование)	
Номер точки	Координаты, м		Описание закрепления на местности	Средняя квадратическая погрешность определения координат характерных точек границы части земельного участка, м
	X	Y		
1	2	3	4	5
3548	780827.11	1319085.17	данные отсутствуют	данные отсутствуют
3548	780827.11	1319085.17	данные отсутствуют	данные отсутствуют
3549	780816.68	1319093.58	данные отсутствуют	данные отсутствуют
3549	780816.68	1319093.58	данные отсутствуют	данные отсутствуют
3550	780807.4	1319106.78	данные отсутствуют	данные отсутствуют
3550	780807.4	1319106.78	данные отсутствуют	данные отсутствуют
3551	780806.5	1319126.68	данные отсутствуют	данные отсутствуют
3551	780806.5	1319126.68	данные отсутствуют	данные отсутствуют
3552	780687.8	1319128.32	данные отсутствуют	данные отсутствуют
3552	780687.8	1319128.32	данные отсутствуют	данные отсутствуют
3553	780687.58	1319128.2	данные отсутствуют	данные отсутствуют
3553	780687.58	1319128.2	данные отсутствуют	данные отсутствуют
3554	780664.83	1319118.98	данные отсутствуют	данные отсутствуют
3554	780664.83	1319118.98	данные отсутствуют	данные отсутствуют
3555	780644.25	1319107.86	данные отсутствуют	данные отсутствуют
3555	780644.25	1319107.86	данные отсутствуют	данные отсутствуют
3556	780629.13	1319102.77	данные отсутствуют	данные отсутствуют
Государственный регистратор				ФГИС ЕГРН
полное наименование должности			подпись	инициалы, фамилия

М.П.

Раздел 4.2

Выписка из Единого государственного реестра недвижимости об объекте недвижимости  
Сведения о частях земельного участка

Земельный участок				
(вид объекта недвижимости)				
Лист № ____ Раздела <b>4.2</b>		Всего листов раздела <b>4.2</b> : ____		Всего разделов: ____
30.09.2021 № 99/2021/420869168				
Кадастровый номер:			02:17:000000:70 (единое землепользование)	
Номер точки	Координаты, м		Описание закрепления на местности	Средняя квадратическая погрешность определения координат характерных точек границы части земельного участка, м
	X	Y		
1	2	3	4	5
3556	780629.13	1319102.77	данные отсутствуют	данные отсутствуют
3557	780622.84	1319103.27	данные отсутствуют	данные отсутствуют
3557	780622.84	1319103.27	данные отсутствуют	данные отсутствуют
3558	780617.63	1319103.68	данные отсутствуют	данные отсутствуют
3558	780617.63	1319103.68	данные отсутствуют	данные отсутствуют
3559	780610.24	1319104.27	данные отсутствуют	данные отсутствуют
3559	780610.24	1319104.27	данные отсутствуют	данные отсутствуют
3560	780598.85	1319110.57	данные отсутствуют	данные отсутствуют
3560	780598.85	1319110.57	данные отсутствуют	данные отсутствуют
3561	780597.36	1319112.46	данные отсутствуют	данные отсутствуют
3561	780597.36	1319112.46	данные отсутствуют	данные отсутствуют
3562	780542.43	1319143.63	данные отсутствуют	данные отсутствуют
3562	780542.43	1319143.63	данные отсутствуют	данные отсутствуют
3563	780534.68	1319143.06	данные отсутствуют	данные отсутствуют
3563	780534.68	1319143.06	данные отсутствуют	данные отсутствуют
3564	780509.23	1319141.62	данные отсутствуют	данные отсутствуют
3564	780509.23	1319141.62	данные отсутствуют	данные отсутствуют
Государственный регистратор				ФГИС ЕГРН
полное наименование должности			подпись	инициалы, фамилия

М.П.

<b>Земельный участок</b>			
(вид объекта недвижимости)			
Лист № ____ Раздела <b>4.2</b>	Всего листов раздела <b>4.2</b> : ____	Всего разделов: ____	Всего листов выписки: ____
<b>30.09.2021 № 99/2021/420869168</b>			
Кадастровый номер:		<b>02:17:000000:70 (единое землепользование)</b>	

Номер точки	Координаты, м		Описание закрепления на местности	Средняя квадратическая погрешность определения координат характерных точек границы части земельного участка, м
	X	Y		
1	2	3	4	5
3565	780494.35	1319140.21	данные отсутствуют	данные отсутствуют
3565	780494.35	1319140.21	данные отсутствуют	данные отсутствуют
3566	780455.27	1319124.54	данные отсутствуют	данные отсутствуют
3566	780455.27	1319124.54	данные отсутствуют	данные отсутствуют
3567	780436.19	1319121.66	данные отсутствуют	данные отсутствуют
3567	780436.19	1319121.66	данные отсутствуют	данные отсутствуют
3568	780419.9	1319125.42	данные отсутствуют	данные отсутствуют
3568	780419.9	1319125.42	данные отсутствуют	данные отсутствуют
3569	780390.8	1319147.91	данные отсутствуют	данные отсутствуют
3569	780390.8	1319147.91	данные отсутствуют	данные отсутствуют
3570	780345.33	1319134.51	данные отсутствуют	данные отсутствуют
3570	780345.33	1319134.51	данные отсутствуют	данные отсутствуют
3571	780342.18	1319129.92	данные отсутствуют	данные отсутствуют
3571	780342.18	1319129.92	данные отсутствуют	данные отсутствуют
3572	780331.23	1319112.52	данные отсутствуют	данные отсутствуют
3572	780331.23	1319112.52	данные отсутствуют	данные отсутствуют
3573	780316.54	1319099.54	данные отсутствуют	данные отсутствуют

Государственный регистратор		ФГИС ЕГРН
полное наименование должности	подпись	инициалы, фамилия

М.П.

Раздел 4.2

<b>Земельный участок</b>			
(вид объекта недвижимости)			
Лист № ____ Раздела <b>4.2</b>	Всего листов раздела <b>4.2</b> : ____	Всего разделов: ____	Всего листов выписки: ____
<b>30.09.2021 № 99/2021/420869168</b>			
Кадастровый номер:		<b>02:17:000000:70 (единое землепользование)</b>	

Номер точки	Координаты, м		Описание закрепления на местности	Средняя квадратическая погрешность определения координат характерных точек границы части земельного участка, м
	X	Y		
1	2	3	4	5
3573	780316.54	1319099.54	данные отсутствуют	данные отсутствуют
3574	780282.79	1319084.54	данные отсутствуют	данные отсутствуют
3574	780282.79	1319084.54	данные отсутствуют	данные отсутствуют
3575	780263.18	1319072.49	данные отсутствуют	данные отсутствуют
3575	780263.18	1319072.49	данные отсутствуют	данные отсутствуют
3576	780254.71	1319060.82	данные отсутствуют	данные отсутствуют
3576	780254.71	1319060.82	данные отсутствуют	данные отсутствуют
3577	780252.86	1319055.5	данные отсутствуют	данные отсутствуют
3577	780252.86	1319055.5	данные отсутствуют	данные отсутствуют
3578	780251.7	1319045.87	данные отсутствуют	данные отсутствуют
3578	780251.7	1319045.87	данные отсутствуют	данные отсутствуют
3579	780255.73	1319036.05	данные отсутствуют	данные отсутствуют
3579	780255.73	1319036.05	данные отсутствуют	данные отсутствуют
3580	780260.92	1319032.22	данные отсутствуют	данные отсутствуют
3580	780260.92	1319032.22	данные отсутствуют	данные отсутствуют
3581	780290.48	1319032.5	данные отсутствуют	данные отсутствуют
3581	780290.48	1319032.5	данные отсутствуют	данные отсутствуют

Государственный регистратор		ФГИС ЕГРН
полное наименование должности	подпись	инициалы, фамилия

М.П.

<b>Земельный участок</b>			
(вид объекта недвижимости)			
Лист № ____ Раздела <b>4.2</b>	Всего листов раздела <b>4.2</b> : ____	Всего разделов: ____	Всего листов выписки: ____
<b>30.09.2021 № 99/2021/420869168</b>			
Кадастровый номер:		<b>02:17:000000:70 (единое землепользование)</b>	

Номер точки	Координаты, м		Описание закрепления на местности	Средняя квадратическая погрешность определения координат характерных точек границы части земельного участка, м
	X	Y		
1	2	3	4	5
3582	780318.37	1319035.51	данные отсутствуют	данные отсутствуют
3582	780318.37	1319035.51	данные отсутствуют	данные отсутствуют
3583	780351.1	1319023.65	данные отсутствуют	данные отсутствуют
3583	780351.1	1319023.65	данные отсутствуют	данные отсутствуют
3584	780359.27	1319018.5	данные отсутствуют	данные отсутствуют
3584	780359.27	1319018.5	данные отсутствуют	данные отсутствуют
3585	780381.97	1319001.38	данные отсутствуют	данные отсутствуют
3585	780381.97	1319001.38	данные отсутствуют	данные отсутствуют
3586	780385.45	1318989.64	данные отсутствуют	данные отсутствуют
3586	780385.45	1318989.64	данные отсутствуют	данные отсутствуют
3587	780382.41	1318970.93	данные отсутствуют	данные отсутствуют
3587	780382.41	1318970.93	данные отсутствуют	данные отсутствуют
3588	780372.4	1318958.47	данные отсутствуют	данные отсутствуют
3588	780372.4	1318958.47	данные отсутствуют	данные отсутствуют
3589	780342.54	1318945.71	данные отсутствуют	данные отсутствуют
3589	780342.54	1318945.71	данные отсутствуют	данные отсутствуют
3590	780305.87	1318935.83	данные отсутствуют	данные отсутствуют
Государственный регистратор				ФГИС ЕГРН
полное наименование должности			подпись	инициалы, фамилия

М.П.

Раздел 4.2

Выписка из Единого государственного реестра недвижимости об объекте недвижимости  
Сведения о частях земельного участка

<b>Земельный участок</b>			
(вид объекта недвижимости)			
Лист № ____ Раздела <b>4.2</b>	Всего листов раздела <b>4.2</b> : ____	Всего разделов: ____	Всего листов выписки: ____
<b>30.09.2021 № 99/2021/420869168</b>			
Кадастровый номер:		<b>02:17:000000:70 (единое землепользование)</b>	

Номер точки	Координаты, м		Описание закрепления на местности	Средняя квадратическая погрешность определения координат характерных точек границы части земельного участка, м
	X	Y		
1	2	3	4	5
3590	780305.87	1318935.83	данные отсутствуют	данные отсутствуют
3591	780303.81	1318935.34	данные отсутствуют	данные отсутствуют
3591	780303.81	1318935.34	данные отсутствуют	данные отсутствуют
3592	780282.16	1318928.78	данные отсутствуют	данные отсутствуют
3592	780282.16	1318928.78	данные отсутствуют	данные отсутствуют
3593	780278.57	1318927.34	данные отсутствуют	данные отсутствуют
3593	780278.57	1318927.34	данные отсутствуют	данные отсутствуют
3594	780265.77	1318927.17	данные отсутствуют	данные отсутствуют
3594	780265.77	1318927.17	данные отсутствуют	данные отсутствуют
3595	780253.11	1318930.85	данные отсутствуют	данные отсутствуют
3595	780253.11	1318930.85	данные отсутствуют	данные отсутствуют
3596	780230.43	1318934.68	данные отсутствуют	данные отсутствуют
3596	780230.43	1318934.68	данные отсутствуют	данные отсутствуют
3597	780224.96	1318934.87	данные отсутствуют	данные отсутствуют
3597	780224.96	1318934.87	данные отсутствуют	данные отсутствуют
3598	780208.37	1318933.16	данные отсутствуют	данные отсутствуют
3598	780208.37	1318933.16	данные отсутствуют	данные отсутствуют
Государственный регистратор				ФГИС ЕГРН
полное наименование должности			подпись	инициалы, фамилия

М.П.

<b>Земельный участок</b>			
(вид объекта недвижимости)			
Лист № ____ Раздела <b>4.2</b>	Всего листов раздела <b>4.2</b> : ____	Всего разделов: ____	Всего листов выписки: ____
<b>30.09.2021 № 99/2021/420869168</b>			
Кадастровый номер:		<b>02:17:000000:70 (единое землепользование)</b>	

Номер точки	Координаты, м		Описание закрепления на местности	Средняя квадратическая погрешность определения координат характерных точек границы части земельного участка, м
	X	Y		
1	2	3	4	5
3599	780180.89	1318929.69	данные отсутствуют	данные отсутствуют
3599	780180.89	1318929.69	данные отсутствуют	данные отсутствуют
3600	780180.19	1318929.59	данные отсутствуют	данные отсутствуют
3600	780180.19	1318929.59	данные отсутствуют	данные отсутствуют
3601	780167	1318926.82	данные отсутствуют	данные отсутствуют
3601	780167	1318926.82	данные отсутствуют	данные отсутствуют
3602	780070.14	1318921.75	данные отсутствуют	данные отсутствуют
3602	780070.14	1318921.75	данные отсутствуют	данные отсутствуют
3603	780066.98	1318919.82	данные отсутствуют	данные отсутствуют
3603	780066.98	1318919.82	данные отсутствуют	данные отсутствуют
3604	780048.39	1318910.9	данные отсутствуют	данные отсутствуют
3604	780048.39	1318910.9	данные отсутствуют	данные отсутствуют
3605	780020.5	1318904.49	данные отсутствуют	данные отсутствуют
3605	780020.5	1318904.49	данные отсутствуют	данные отсутствуют
3606	780016.17	1318905.29	данные отсутствуют	данные отсутствуют
3606	780016.17	1318905.29	данные отсутствуют	данные отсутствуют
3607	779928.63	1318840.52	данные отсутствуют	данные отсутствуют

Государственный регистратор		ФГИС ЕГРН
полное наименование должности	подпись	инициалы, фамилия

М.П.

<b>Земельный участок</b>			
(вид объекта недвижимости)			
Лист № ____ Раздела <b>4.2</b>	Всего листов раздела <b>4.2</b> : ____	Всего разделов: ____	Всего листов выписки: ____
<b>30.09.2021 № 99/2021/420869168</b>			
Кадастровый номер:		<b>02:17:000000:70 (единое землепользование)</b>	

Номер точки	Координаты, м		Описание закрепления на местности	Средняя квадратическая погрешность определения координат характерных точек границы части земельного участка, м
	X	Y		
1	2	3	4	5
3607	779928.63	1318840.52	данные отсутствуют	данные отсутствуют
3608	779937.58	1318839.98	данные отсутствуют	данные отсутствуют
3608	779937.58	1318839.98	данные отсутствуют	данные отсутствуют
3609	779957.57	1318840.02	данные отсутствуют	данные отсутствуют
3609	779957.57	1318840.02	данные отсутствуют	данные отсутствуют
3610	779965.3	1318836.56	данные отсутствуют	данные отсутствуют
3610	779965.3	1318836.56	данные отсутствуют	данные отсутствуют
3611	779978.63	1318827.36	данные отсутствуют	данные отсутствуют
3611	779978.63	1318827.36	данные отсутствуют	данные отсутствуют
3612	779985.17	1318819.7	данные отсутствуют	данные отсутствуют
3612	779985.17	1318819.7	данные отсутствуют	данные отсутствуют
3613	779994.1	1318800.43	данные отсутствуют	данные отсутствуют
3613	779994.1	1318800.43	данные отсутствуют	данные отсутствуют
3614	779997.92	1318779.73	данные отсутствуют	данные отсутствуют
3614	779997.92	1318779.73	данные отсутствуют	данные отсутствуют
3615	779997.11	1318765.1	данные отсутствуют	данные отсутствуют
3615	779997.11	1318765.1	данные отсутствуют	данные отсутствуют

Государственный регистратор		ФГИС ЕГРН
полное наименование должности	подпись	инициалы, фамилия

М.П.

<b>Земельный участок</b>			
(вид объекта недвижимости)			
Лист № ____ Раздела <b>4.2</b>	Всего листов раздела <b>4.2</b> : ____	Всего разделов: ____	Всего листов выписки: ____
<b>30.09.2021 № 99/2021/420869168</b>			
Кадастровый номер:		<b>02:17:000000:70 (единое землепользование)</b>	

Номер точки	Координаты, м		Описание закрепления на местности	Средняя квадратическая погрешность определения координат характерных точек границы части земельного участка, м
	X	Y		
1	2	3	4	5
3616	779994.01	1318757.57	данные отсутствуют	данные отсутствуют
3616	779994.01	1318757.57	данные отсутствуют	данные отсутствуют
3617	779990.54	1318743.87	данные отсутствуют	данные отсутствуют
3617	779990.54	1318743.87	данные отсутствуют	данные отсутствуют
3618	779989.58	1318739.62	данные отсутствуют	данные отсутствуют
3618	779989.58	1318739.62	данные отсутствуют	данные отсутствуют
3619	779981.84	1318728.34	данные отсутствуют	данные отсутствуют
3619	779981.84	1318728.34	данные отсутствуют	данные отсутствуют
3620	779963.39	1318711.77	данные отсутствуют	данные отсутствуют
3620	779963.39	1318711.77	данные отсутствуют	данные отсутствуют
3621	779952.34	1318700.69	данные отсутствуют	данные отсутствуют
3621	779952.34	1318700.69	данные отсутствуют	данные отсутствуют
3622	779943.71	1318690.52	данные отсутствуют	данные отсутствуют
3622	779943.71	1318690.52	данные отсутствуют	данные отсутствуют
3623	779941.41	1318688.71	данные отсутствуют	данные отсутствуют
3623	779941.41	1318688.71	данные отсутствуют	данные отсутствуют
3624	779926.33	1318675.88	данные отсутствуют	данные отсутствуют
Государственный регистратор				ФГИС ЕГРН
полное наименование должности			подпись	инициалы, фамилия

М.П.

Раздел 4.2

Выписка из Единого государственного реестра недвижимости об объекте недвижимости  
Сведения о частях земельного участка

<b>Земельный участок</b>			
(вид объекта недвижимости)			
Лист № ____ Раздела <b>4.2</b>	Всего листов раздела <b>4.2</b> : ____	Всего разделов: ____	Всего листов выписки: ____
<b>30.09.2021 № 99/2021/420869168</b>			
Кадастровый номер:		<b>02:17:000000:70 (единое землепользование)</b>	

Номер точки	Координаты, м		Описание закрепления на местности	Средняя квадратическая погрешность определения координат характерных точек границы части земельного участка, м
	X	Y		
1	2	3	4	5
3624	779926.33	1318675.88	данные отсутствуют	данные отсутствуют
3625	779918.39	1318668.19	данные отсутствуют	данные отсутствуют
3625	779918.39	1318668.19	данные отсутствуют	данные отсутствуют
3626	779909.95	1318666.5	данные отсутствуют	данные отсутствуют
3626	779909.95	1318666.5	данные отсутствуют	данные отсутствуют
3627	779888.42	1318658.08	данные отсутствуют	данные отсутствуют
3627	779888.42	1318658.08	данные отсутствуют	данные отсутствуют
3628	779873.56	1318654.22	данные отсутствуют	данные отсутствуют
3628	779873.56	1318654.22	данные отсутствуют	данные отсутствуют
3629	779848.71	1318655.66	данные отсутствуют	данные отсутствуют
3629	779848.71	1318655.66	данные отсутствуют	данные отсутствуют
3630	779836.76	1318655.84	данные отсутствуют	данные отсутствуют
3630	779836.76	1318655.84	данные отсутствуют	данные отсутствуют
3631	779836	1318656.11	данные отсутствуют	данные отсутствуют
3631	779836	1318656.11	данные отсутствуют	данные отсутствуют
3632	779401.21	1318850	данные отсутствуют	данные отсутствуют
3632	779401.21	1318850	данные отсутствуют	данные отсутствуют
Государственный регистратор				ФГИС ЕГРН
полное наименование должности			подпись	инициалы, фамилия

М.П.



<b>Земельный участок</b>			
(вид объекта недвижимости)			
Лист № ____ Раздела <b>4.2</b>	Всего листов раздела <b>4.2</b> : ____	Всего разделов: ____	Всего листов выписки: ____
<b>30.09.2021 № 99/2021/420869168</b>			
Кадастровый номер:		<b>02:17:000000:70 (единое землепользование)</b>	

Номер точки	Координаты, м		Описание закрепления на местности	Средняя квадратическая погрешность определения координат характерных точек границы части земельного участка, м
	X	Y		
1	2	3	4	5
3633	779283.69	1319101.73	данные отсутствуют	данные отсутствуют
3633	779283.69	1319101.73	данные отсутствуют	данные отсутствуют
3634	779277.65	1319098.93	данные отсутствуют	данные отсутствуют
3634	779277.65	1319098.93	данные отсутствуют	данные отсутствуют
3635	779268.02	1319088.81	данные отсутствуют	данные отсутствуют
3635	779268.02	1319088.81	данные отсутствуют	данные отсутствуют
3636	779264.62	1319086.47	данные отсутствуют	данные отсутствуют
3636	779264.62	1319086.47	данные отсутствуют	данные отсутствуют
3637	779245.17	1319077.5	данные отсутствуют	данные отсутствуют
3637	779245.17	1319077.5	данные отсутствуют	данные отсутствуют
3638	779240.69	1319076.4	данные отсутствуют	данные отсутствуют
3638	779240.69	1319076.4	данные отсутствуют	данные отсутствуют
3639	779227.9	1319078.27	данные отсутствуют	данные отсутствуют
3639	779227.9	1319078.27	данные отсутствуют	данные отсутствуют
3640	779219.72	1319083.29	данные отсутствуют	данные отсутствуют
3640	779219.72	1319083.29	данные отсутствуют	данные отсутствуют
3641	779169.92	1319118.1	данные отсутствуют	данные отсутствуют

Государственный регистратор		ФГИС ЕГРН
полное наименование должности	подпись	инициалы, фамилия

М.П.

<b>Земельный участок</b>			
(вид объекта недвижимости)			
Лист № ____ Раздела <b>4.2</b>	Всего листов раздела <b>4.2</b> : ____	Всего разделов: ____	Всего листов выписки: ____
<b>30.09.2021 № 99/2021/420869168</b>			
Кадастровый номер:		<b>02:17:000000:70 (единое землепользование)</b>	

Номер точки	Координаты, м		Описание закрепления на местности	Средняя квадратическая погрешность определения координат характерных точек границы части земельного участка, м
	X	Y		
1	2	3	4	5
3641	779169.92	1319118.1	данные отсутствуют	данные отсутствуют
3642	779172.03	1319127.58	данные отсутствуют	данные отсутствуют
3642	779172.03	1319127.58	данные отсутствуют	данные отсутствуют
3643	779173.16	1319129.33	данные отсутствуют	данные отсутствуют
3643	779173.16	1319129.33	данные отсутствуют	данные отсутствуют
3644	779182.85	1319136.01	данные отсутствуют	данные отсутствуют
3644	779182.85	1319136.01	данные отсутствуют	данные отсутствуют
3645	779186.72	1319136.3	данные отсутствуют	данные отсутствуют
3645	779186.72	1319136.3	данные отсутствуют	данные отсутствуют
3646	779216.2	1319166.08	данные отсутствуют	данные отсутствуют
3646	779216.2	1319166.08	данные отсутствуют	данные отсутствуют
3647	779216.47	1319166.48	данные отсутствуют	данные отсутствуют
3647	779216.47	1319166.48	данные отсутствуют	данные отсутствуют
3648	779221.11	1319174.67	данные отсутствуют	данные отсутствуют
3648	779221.11	1319174.67	данные отсутствуют	данные отсутствуют
3649	779223.37	1319185.23	данные отсутствуют	данные отсутствуют
3649	779223.37	1319185.23	данные отсутствуют	данные отсутствуют

Государственный регистратор		ФГИС ЕГРН
полное наименование должности	подпись	инициалы, фамилия

М.П.

Земельный участок				
(вид объекта недвижимости)				
Лист № ____ Раздела <b>4.2</b>		Всего листов раздела <b>4.2</b> : ____		Всего разделов: ____
30.09.2021 № 99/2021/420869168				
Кадастровый номер:			02:17:000000:70 (единое землепользование)	
Номер точки	Координаты, м		Описание закрепления на местности	Средняя квадратическая погрешность определения координат характерных точек границы части земельного участка, м
	X	Y		
1	2	3	4	5
3650	779227.92	1319193.12	данные отсутствуют	данные отсутствуют
3650	779227.92	1319193.12	данные отсутствуют	данные отсутствуют
3651	779229.91	1319194.01	данные отсутствуют	данные отсутствуют
3651	779229.91	1319194.01	данные отсутствуют	данные отсутствуют
3652	779237.48	1319193.98	данные отсутствуют	данные отсутствуют
3652	779237.48	1319193.98	данные отсутствуют	данные отсутствуют
3653	779242.78	1319191.33	данные отсутствуют	данные отсутствуют
3653	779242.78	1319191.33	данные отсутствуют	данные отсутствуют
3654	779243	1319191.31	данные отсутствуют	данные отсутствуют
3654	779243	1319191.31	данные отсутствуют	данные отсутствуют
3655	778896.58	1319635.07	данные отсутствуют	данные отсутствуют
3655	778896.58	1319635.07	данные отсутствуют	данные отсутствуют
3656	778866.6	1319637.45	данные отсутствуют	данные отсутствуют
3656	778866.6	1319637.45	данные отсутствуют	данные отсутствуют
3657	778848.51	1319640.08	данные отсутствуют	данные отсутствуют
3657	778848.51	1319640.08	данные отсутствуют	данные отсутствуют
3658	778831.55	1319643.57	данные отсутствуют	данные отсутствуют
Государственный регистратор				ФГИС ЕГРН
полное наименование должности			подпись	инициалы, фамилия

М.П.

Раздел 4.2

Выписка из Единого государственного реестра недвижимости об объекте недвижимости  
Сведения о частях земельного участка

Земельный участок				
(вид объекта недвижимости)				
Лист № ____ Раздела <b>4.2</b>		Всего листов раздела <b>4.2</b> : ____		Всего разделов: ____
30.09.2021 № 99/2021/420869168				
Кадастровый номер:			02:17:000000:70 (единое землепользование)	
Номер точки	Координаты, м		Описание закрепления на местности	Средняя квадратическая погрешность определения координат характерных точек границы части земельного участка, м
	X	Y		
1	2	3	4	5
3658	778831.55	1319643.57	данные отсутствуют	данные отсутствуют
3659	778824.88	1319648.79	данные отсутствуют	данные отсутствуют
3659	778824.88	1319648.79	данные отсутствуют	данные отсутствуют
3660	778823.79	1319650.56	данные отсутствуют	данные отсутствуют
3660	778823.79	1319650.56	данные отсутствуют	данные отсутствуют
3661	778823.5	1319652.02	данные отсутствуют	данные отсутствуют
3661	778823.5	1319652.02	данные отсутствуют	данные отсутствуют
3662	778723.29	1319826.07	данные отсутствуют	данные отсутствуют
3662	778723.29	1319826.07	данные отсутствуют	данные отсутствуют
3663	778720.08	1319824.44	данные отсутствуют	данные отсутствуют
3663	778720.08	1319824.44	данные отсутствуют	данные отсутствуют
3664	778718.03	1319825.2	данные отсутствуют	данные отсутствуют
3664	778718.03	1319825.2	данные отсутствуют	данные отсутствуют
3665	778717.92	1319825.3	данные отсутствуют	данные отсутствуют
3665	778717.92	1319825.3	данные отсутствуют	данные отсутствуют
3666	778685.06	1319865.32	данные отсутствуют	данные отсутствуют
3666	778685.06	1319865.32	данные отсутствуют	данные отсутствуют
Государственный регистратор				ФГИС ЕГРН
полное наименование должности			подпись	инициалы, фамилия

М.П.

<b>Земельный участок</b>			
(вид объекта недвижимости)			
Лист № ____ Раздела <b>4.2</b>	Всего листов раздела <b>4.2</b> : ____	Всего разделов: ____	Всего листов выписки: ____
<b>30.09.2021 № 99/2021/420869168</b>			
Кадастровый номер:		<b>02:17:000000:70 (единое землепользование)</b>	

Номер точки	Координаты, м		Описание закрепления на местности	Средняя квадратическая погрешность определения координат характерных точек границы части земельного участка, м
	X	Y		
1	2	3	4	5
3667	778675.73	1319850.56	данные отсутствуют	данные отсутствуют
3667	778675.73	1319850.56	данные отсутствуют	данные отсутствуют
3668	778665.28	1319837.46	данные отсутствуют	данные отсутствуют
3668	778665.28	1319837.46	данные отсутствуют	данные отсутствуют
3669	778653.07	1319832.61	данные отсутствуют	данные отсутствуют
3669	778653.07	1319832.61	данные отсутствуют	данные отсутствуют
3670	778639.51	1319835.59	данные отсутствуют	данные отсутствуют
3670	778639.51	1319835.59	данные отсутствуют	данные отсутствуют
3671	778631.73	1319842.26	данные отсутствуют	данные отсутствуют
3671	778631.73	1319842.26	данные отсутствуют	данные отсутствуют
3672	778598.72	1319851.61	данные отсутствуют	данные отсутствуют
3672	778598.72	1319851.61	данные отсутствуют	данные отсутствуют
3673	778596.45	1319847.27	данные отсутствуют	данные отсутствуют
3673	778596.45	1319847.27	данные отсутствуют	данные отсутствуют
3674	778594.9	1319840.56	данные отсутствуют	данные отсутствуют
3674	778594.9	1319840.56	данные отсутствуют	данные отсутствуют
3675	778595.61	1319829.48	данные отсутствуют	данные отсутствуют

Государственный регистратор		ФГИС ЕГРН
полное наименование должности	подпись	инициалы, фамилия

М.П.

<b>Земельный участок</b>			
(вид объекта недвижимости)			
Лист № ____ Раздела <b>4.2</b>	Всего листов раздела <b>4.2</b> : ____	Всего разделов: ____	Всего листов выписки: ____
<b>30.09.2021 № 99/2021/420869168</b>			
Кадастровый номер:		<b>02:17:000000:70 (единое землепользование)</b>	

Номер точки	Координаты, м		Описание закрепления на местности	Средняя квадратическая погрешность определения координат характерных точек границы части земельного участка, м
	X	Y		
1	2	3	4	5
3675	778595.61	1319829.48	данные отсутствуют	данные отсутствуют
3676	778593.38	1319822.71	данные отсутствуют	данные отсутствуют
3676	778593.38	1319822.71	данные отсутствуют	данные отсутствуют
3677	778584.26	1319811.59	данные отсутствуют	данные отсутствуют
3677	778584.26	1319811.59	данные отсутствуют	данные отсутствуют
3678	778574	1319807.61	данные отсутствуют	данные отсутствуют
3678	778574	1319807.61	данные отсутствуют	данные отсутствуют
3679	778564.55	1319802.7	данные отсутствуют	данные отсутствуют
3679	778564.55	1319802.7	данные отсутствуют	данные отсутствуют
3680	778549.77	1319801.56	данные отсутствуют	данные отсутствуют
3680	778549.77	1319801.56	данные отсутствуют	данные отсутствуют
3681	778539.92	1319798.75	данные отсутствуют	данные отсутствуют
3681	778539.92	1319798.75	данные отсутствуют	данные отсутствуют
3682	778537.86	1319798.9	данные отсутствуют	данные отсутствуют
3682	778537.86	1319798.9	данные отсутствуют	данные отсутствуют
3683	778526.97	1319803.88	данные отсутствуют	данные отсутствуют
3683	778526.97	1319803.88	данные отсутствуют	данные отсутствуют

Государственный регистратор		ФГИС ЕГРН
полное наименование должности	подпись	инициалы, фамилия

М.П.

<b>Земельный участок</b>			
(вид объекта недвижимости)			
Лист № ____ Раздела <b>4.2</b>	Всего листов раздела <b>4.2</b> : ____	Всего разделов: ____	Всего листов выписки: ____
<b>30.09.2021 № 99/2021/420869168</b>			
Кадастровый номер:		<b>02:17:000000:70 (единое землепользование)</b>	

Номер точки	Координаты, м		Описание закрепления на местности	Средняя квадратическая погрешность определения координат характерных точек границы части земельного участка, м
	X	Y		
1	2	3	4	5
3684	778488.81	1319823.67	данные отсутствуют	данные отсутствуют
3684	778488.81	1319823.67	данные отсутствуют	данные отсутствуют
3685	778488.33	1319823.5	данные отсутствуют	данные отсутствуют
3685	778488.33	1319823.5	данные отсутствуют	данные отсутствуют
3686	778467.34	1319814	данные отсутствуют	данные отсутствуют
3686	778467.34	1319814	данные отсутствуют	данные отсутствуют
3687	778448.57	1319813.39	данные отсутствуют	данные отсутствуют
3687	778448.57	1319813.39	данные отсутствуют	данные отсутствуют
3688	778445.91	1319814.63	данные отсутствуют	данные отсутствуют
3688	778445.91	1319814.63	данные отсутствуют	данные отсутствуют
3689	778324.57	1319911.12	данные отсутствуют	данные отсутствуют
3689	778324.57	1319911.12	данные отсутствуют	данные отсутствуют
3690	778321.07	1319912.57	данные отсутствуют	данные отсутствуют
3690	778321.07	1319912.57	данные отсутствуют	данные отсутствуют
3691	778303.75	1319912.29	данные отсутствуют	данные отсутствуют
3691	778303.75	1319912.29	данные отсутствуют	данные отсутствуют
3692	778282.88	1319911.46	данные отсутствуют	данные отсутствуют
Государственный регистратор				ФГИС ЕГРН
полное наименование должности			подпись	инициалы, фамилия

М.П.

Раздел 4.2

Выписка из Единого государственного реестра недвижимости об объекте недвижимости  
Сведения о частях земельного участка

<b>Земельный участок</b>			
(вид объекта недвижимости)			
Лист № ____ Раздела <b>4.2</b>	Всего листов раздела <b>4.2</b> : ____	Всего разделов: ____	Всего листов выписки: ____
<b>30.09.2021 № 99/2021/420869168</b>			
Кадастровый номер:		<b>02:17:000000:70 (единое землепользование)</b>	

Номер точки	Координаты, м		Описание закрепления на местности	Средняя квадратическая погрешность определения координат характерных точек границы части земельного участка, м
	X	Y		
1	2	3	4	5
3692	778282.88	1319911.46	данные отсутствуют	данные отсутствуют
3693	778269.74	1319913.69	данные отсутствуют	данные отсутствуют
3693	778269.74	1319913.69	данные отсутствуют	данные отсутствуют
3694	778216.37	1319943.82	данные отсутствуют	данные отсутствуют
3694	778216.37	1319943.82	данные отсутствуют	данные отсутствуют
3695	778215.01	1319944.61	данные отсутствуют	данные отсутствуют
3695	778215.01	1319944.61	данные отсутствуют	данные отсутствуют
3696	778206.51	1319951.98	данные отсутствуют	данные отсутствуют
3696	778206.51	1319951.98	данные отсутствуют	данные отсутствуют
3697	778201.28	1319958.52	данные отсутствуют	данные отсутствуют
3697	778201.28	1319958.52	данные отсутствуют	данные отсутствуют
3698	778193.5	1319964.88	данные отсутствуют	данные отсутствуют
3698	778193.5	1319964.88	данные отсутствуют	данные отсутствуют
3699	778188.14	1319967.28	данные отсутствуют	данные отсутствуют
3699	778188.14	1319967.28	данные отсутствуют	данные отсутствуют
3700	778180.73	1319966.12	данные отсутствуют	данные отсутствуют
3700	778180.73	1319966.12	данные отсутствуют	данные отсутствуют
Государственный регистратор				ФГИС ЕГРН
полное наименование должности			подпись	инициалы, фамилия

М.П.

Земельный участок				
(вид объекта недвижимости)				
Лист № ____ Раздела <b>4.2</b>		Всего листов раздела <b>4.2</b> : ____		Всего разделов: ____
30.09.2021 № 99/2021/420869168				
Кадастровый номер:			02:17:000000:70 (единое землепользование)	
Номер точки	Координаты, м		Описание закрепления на местности	Средняя квадратическая погрешность определения координат характерных точек границы части земельного участка, м
	X	Y		
1	2	3	4	5
3701	778174.14	1319959.27	данные отсутствуют	данные отсутствуют
3701	778174.14	1319959.27	данные отсутствуют	данные отсутствуют
3702	778166.34	1319946.56	данные отсутствуют	данные отсутствуют
3702	778166.34	1319946.56	данные отсутствуют	данные отсутствуют
3703	778154.85	1319937.71	данные отсутствуют	данные отсутствуют
3703	778154.85	1319937.71	данные отсутствуют	данные отсутствуют
3704	778141.65	1319932.89	данные отсутствуют	данные отсутствуют
3704	778141.65	1319932.89	данные отсутствуют	данные отсутствуют
3705	778129.2	1319933.95	данные отсутствуют	данные отсутствуют
3705	778129.2	1319933.95	данные отсутствуют	данные отсутствуют
3706	778118.74	1319938.02	данные отсутствуют	данные отсутствуют
3706	778118.74	1319938.02	данные отсутствуют	данные отсутствуют
3707	778105.19	1319947.17	данные отсутствуют	данные отсутствуют
3707	778105.19	1319947.17	данные отсутствуют	данные отсутствуют
3708	778097.95	1319953.04	данные отсутствуют	данные отсутствуют
3708	778097.95	1319953.04	данные отсутствуют	данные отсутствуют
3709	778052.4	1319973.64	данные отсутствуют	данные отсутствуют
Государственный регистратор				ФГИС ЕГРН
полное наименование должности			подпись	инициалы, фамилия

М.П.

Земельный участок				
(вид объекта недвижимости)				
Лист № ____ Раздела <b>4.2</b>		Всего листов раздела <b>4.2</b> : ____		Всего разделов: ____
30.09.2021 № 99/2021/420869168				
Кадастровый номер:			02:17:000000:70 (единое землепользование)	
Номер точки	Координаты, м		Описание закрепления на местности	Средняя квадратическая погрешность определения координат характерных точек границы части земельного участка, м
	X	Y		
1	2	3	4	5
3709	778052.4	1319973.64	данные отсутствуют	данные отсутствуют
3710	778039.87	1319971.47	данные отсутствуют	данные отсутствуют
3710	778039.87	1319971.47	данные отсутствуют	данные отсутствуют
3711	778033.56	1319969.97	данные отсутствуют	данные отсутствуют
3711	778033.56	1319969.97	данные отсутствуют	данные отсутствуют
3712	778015.91	1319964.66	данные отсутствуют	данные отсутствуют
3712	778015.91	1319964.66	данные отсутствуют	данные отсутствуют
3713	778004.51	1319959.7	данные отсутствуют	данные отсутствуют
3713	778004.51	1319959.7	данные отсутствуют	данные отсутствуют
3714	777992.88	1319955.82	данные отсутствуют	данные отсутствуют
3714	777992.88	1319955.82	данные отсутствуют	данные отсутствуют
3715	777980.24	1319945.52	данные отсутствуют	данные отсутствуют
3715	777980.24	1319945.52	данные отсутствуют	данные отсутствуют
3716	777967.17	1319940.99	данные отсутствуют	данные отсутствуют
3716	777967.17	1319940.99	данные отсутствуют	данные отсутствуют
3717	777954.59	1319941.93	данные отсутствуют	данные отсутствуют
3717	777954.59	1319941.93	данные отсутствуют	данные отсутствуют
Государственный регистратор				ФГИС ЕГРН
полное наименование должности			подпись	инициалы, фамилия

М.П.

<b>Земельный участок</b>			
(вид объекта недвижимости)			
Лист № ____ Раздела <b>4.2</b>	Всего листов раздела <b>4.2</b> : ____	Всего разделов: ____	Всего листов выписки: ____
<b>30.09.2021 № 99/2021/420869168</b>			
Кадастровый номер:		<b>02:17:000000:70 (единое землепользование)</b>	

Номер точки	Координаты, м		Описание закрепления на местности	Средняя квадратическая погрешность определения координат характерных точек границы части земельного участка, м
	X	Y		
1	2	3	4	5
3718	777939.79	1319949.9	данные отсутствуют	данные отсутствуют
3718	777939.79	1319949.9	данные отсутствуют	данные отсутствуют
3719	777937.53	1319950.58	данные отсутствуют	данные отсутствуют
3719	777937.53	1319950.58	данные отсутствуют	данные отсутствуют
3720	777926.35	1319952.53	данные отсутствуют	данные отсутствуют
3720	777926.35	1319952.53	данные отсутствуют	данные отсутствуют
3721	777909.7	1319949.29	данные отсутствуют	данные отсутствуют
3721	777909.7	1319949.29	данные отсутствуют	данные отсутствуют
3722	777888.74	1319933.83	данные отсутствуют	данные отсутствуют
3722	777888.74	1319933.83	данные отсутствуют	данные отсутствуют
3723	777872.44	1319924.96	данные отсутствуют	данные отсутствуют
3723	777872.44	1319924.96	данные отсутствуют	данные отсутствуют
3724	777862.14	1319920.96	данные отсутствуют	данные отсутствуют
3724	777862.14	1319920.96	данные отсутствуют	данные отсутствуют
3725	777849.11	1319914.3	данные отсутствуют	данные отсутствуют
3725	777849.11	1319914.3	данные отсутствуют	данные отсутствуют
3726	777828.67	1319904.96	данные отсутствуют	данные отсутствуют
Государственный регистратор				ФГИС ЕГРН
полное наименование должности			подпись	инициалы, фамилия

М.П.

Раздел 4.2

Выписка из Единого государственного реестра недвижимости об объекте недвижимости  
Сведения о частях земельного участка

<b>Земельный участок</b>			
(вид объекта недвижимости)			
Лист № ____ Раздела <b>4.2</b>	Всего листов раздела <b>4.2</b> : ____	Всего разделов: ____	Всего листов выписки: ____
<b>30.09.2021 № 99/2021/420869168</b>			
Кадастровый номер:		<b>02:17:000000:70 (единое землепользование)</b>	

Номер точки	Координаты, м		Описание закрепления на местности	Средняя квадратическая погрешность определения координат характерных точек границы части земельного участка, м
	X	Y		
1	2	3	4	5
3726	777828.67	1319904.96	данные отсутствуют	данные отсутствуют
3727	777808.49	1319897	данные отсутствуют	данные отсутствуют
3727	777808.49	1319897	данные отсутствуют	данные отсутствуют
3728	777793.97	1319885.86	данные отсутствуют	данные отсутствуют
3728	777793.97	1319885.86	данные отсутствуют	данные отсутствуют
3729	777780.17	1319880.1	данные отсутствуют	данные отсутствуют
3729	777780.17	1319880.1	данные отсутствуют	данные отсутствуют
3730	777768.19	1319879.53	данные отсутствуют	данные отсутствуют
3730	777768.19	1319879.53	данные отсутствуют	данные отсутствуют
3731	777756.66	1319880.42	данные отсутствуют	данные отсутствуют
3731	777756.66	1319880.42	данные отсутствуют	данные отсутствуют
3732	777739.7	1319883.01	данные отсутствуют	данные отсутствуют
3732	777739.7	1319883.01	данные отсутствуют	данные отсутствуют
3733	777722.89	1319883.84	данные отсутствуют	данные отсутствуют
3733	777722.89	1319883.84	данные отсутствуют	данные отсутствуют
3734	777704.58	1319875.52	данные отсутствуют	данные отсутствуют
3734	777704.58	1319875.52	данные отсутствуют	данные отсутствуют
Государственный регистратор				ФГИС ЕГРН
полное наименование должности			подпись	инициалы, фамилия

М.П.

<b>Земельный участок</b>			
(вид объекта недвижимости)			
Лист № ____ Раздела <b>4.2</b>	Всего листов раздела <b>4.2</b> : ____	Всего разделов: ____	Всего листов выписки: ____
<b>30.09.2021 № 99/2021/420869168</b>			
Кадастровый номер:		<b>02:17:000000:70 (единое землепользование)</b>	

Номер точки	Координаты, м		Описание закрепления на местности	Средняя квадратическая погрешность определения координат характерных точек границы части земельного участка, м
	X	Y		
1	2	3	4	5
3735	777679.74	1319860.53	данные отсутствуют	данные отсутствуют
3735	777679.74	1319860.53	данные отсутствуют	данные отсутствуют
3736	777660.33	1319854.6	данные отсутствуют	данные отсутствуют
3736	777660.33	1319854.6	данные отсутствуют	данные отсутствуют
3737	777648.36	1319855.59	данные отсутствуют	данные отсутствуют
3737	777648.36	1319855.59	данные отсутствуют	данные отсутствуют
3738	777639.68	1319858.3	данные отсутствуют	данные отсутствуют
3738	777639.68	1319858.3	данные отсутствуют	данные отсутствуют
3739	777638.11	1319859.82	данные отсутствуют	данные отсутствуют
3739	777638.11	1319859.82	данные отсутствуют	данные отсутствуют
3740	777633.2	1319871.22	данные отсутствуют	данные отсутствуют
3740	777633.2	1319871.22	данные отсутствуют	данные отсутствуют
3741	777633.62	1319881.16	данные отсутствуют	данные отсутствуют
3741	777633.62	1319881.16	данные отсутствуют	данные отсутствуют
3742	777635.21	1319883.82	данные отсутствуют	данные отсутствуют
3742	777635.21	1319883.82	данные отсутствуют	данные отсутствуют
3743	777652.51	1319951.42	данные отсутствуют	данные отсутствуют

Государственный регистратор		ФГИС ЕГРН
полное наименование должности	подпись	инициалы, фамилия

М.П.

<b>Земельный участок</b>			
(вид объекта недвижимости)			
Лист № ____ Раздела <b>4.2</b>	Всего листов раздела <b>4.2</b> : ____	Всего разделов: ____	Всего листов выписки: ____
<b>30.09.2021 № 99/2021/420869168</b>			
Кадастровый номер:		<b>02:17:000000:70 (единое землепользование)</b>	

Номер точки	Координаты, м		Описание закрепления на местности	Средняя квадратическая погрешность определения координат характерных точек границы части земельного участка, м
	X	Y		
1	2	3	4	5
3743	777652.51	1319951.42	данные отсутствуют	данные отсутствуют
3744	777652.19	1319958.64	данные отсутствуют	данные отсутствуют
3744	777652.19	1319958.64	данные отсутствуют	данные отсутствуют
3745	777644.63	1319978.81	данные отсутствуют	данные отсутствуют
3745	777644.63	1319978.81	данные отсутствуют	данные отсутствуют
3746	777640.87	1319981.89	данные отсутствуют	данные отсутствуют
3746	777640.87	1319981.89	данные отсутствуют	данные отсутствуют
3747	777640.72	1319981.94	данные отсутствуют	данные отсутствуют
3747	777640.72	1319981.94	данные отсутствуют	данные отсутствуют
3748	777626.45	1319982.83	данные отсутствуют	данные отсутствуют
3748	777626.45	1319982.83	данные отсутствуют	данные отсутствуют
3749	777616.66	1319980.32	данные отсутствуют	данные отсутствуют
3749	777616.66	1319980.32	данные отсутствуют	данные отсутствуют
3750	777601.43	1319977.98	данные отсутствуют	данные отсутствуют
3750	777601.43	1319977.98	данные отсутствуют	данные отсутствуют
3751	777592.52	1319975.12	данные отсутствуют	данные отсутствуют
3751	777592.52	1319975.12	данные отсутствуют	данные отсутствуют

Государственный регистратор		ФГИС ЕГРН
полное наименование должности	подпись	инициалы, фамилия

М.П.

Земельный участок				
(вид объекта недвижимости)				
Лист № ____ Раздела <b>4.2</b>		Всего листов раздела <b>4.2</b> : ____		Всего разделов: ____
30.09.2021 № 99/2021/420869168				
Кадастровый номер:			02:17:000000:70 (единое землепользование)	
Номер точки	Координаты, м		Описание закрепления на местности	Средняя квадратическая погрешность определения координат характерных точек границы части земельного участка, м
	X	Y		
1	2	3	4	5
3752	777588.68	1319972.66	данные отсутствуют	данные отсутствуют
3752	777588.68	1319972.66	данные отсутствуют	данные отсутствуют
3753	777586.51	1319972.41	данные отсутствуют	данные отсутствуют
3753	777586.51	1319972.41	данные отсутствуют	данные отсутствуют
3754	777576.13	1319975.21	данные отсутствуют	данные отсутствуют
3754	777576.13	1319975.21	данные отсутствуют	данные отсутствуют
3755	777566.71	1319979.64	данные отсутствуют	данные отсутствуют
3755	777566.71	1319979.64	данные отсутствуют	данные отсутствуют
3756	777556.77	1319980.92	данные отсутствуют	данные отсутствуют
3756	777556.77	1319980.92	данные отсутствуют	данные отсутствуют
3757	777546.74	1319976.38	данные отсутствуют	данные отсутствуют
3757	777546.74	1319976.38	данные отсутствуют	данные отсутствуют
3758	777537.71	1319977.49	данные отсутствуют	данные отсутствуют
3758	777537.71	1319977.49	данные отсутствуют	данные отсутствуют
3759	777528.97	1319983.61	данные отсутствуют	данные отсутствуют
3759	777528.97	1319983.61	данные отсутствуют	данные отсутствуют
3760	777521.59	1319988.94	данные отсутствуют	данные отсутствуют
Государственный регистратор				ФГИС ЕГРН
полное наименование должности			подпись	инициалы, фамилия

М.П.

Раздел 4.2

Выписка из Единого государственного реестра недвижимости об объекте недвижимости  
Сведения о частях земельного участка

Земельный участок				
(вид объекта недвижимости)				
Лист № ____ Раздела <b>4.2</b>		Всего листов раздела <b>4.2</b> : ____		Всего разделов: ____
30.09.2021 № 99/2021/420869168				
Кадастровый номер:			02:17:000000:70 (единое землепользование)	
Номер точки	Координаты, м		Описание закрепления на местности	Средняя квадратическая погрешность определения координат характерных точек границы части земельного участка, м
	X	Y		
1	2	3	4	5
3760	777521.59	1319988.94	данные отсутствуют	данные отсутствуют
3761	777517.26	1319991.12	данные отсутствуют	данные отсутствуют
3761	777517.26	1319991.12	данные отсутствуют	данные отсутствуют
3762	777513.06	1319991.97	данные отсутствуют	данные отсутствуют
3762	777513.06	1319991.97	данные отсутствуют	данные отсутствуют
3763	777511.49	1319993.48	данные отсутствуют	данные отсутствуют
3763	777511.49	1319993.48	данные отсутствуют	данные отсутствуют
3764	777509.48	1319998.7	данные отсутствуют	данные отсутствуют
3764	777509.48	1319998.7	данные отсутствуют	данные отсутствуют
3765	777509.77	1320003.36	данные отсутствуют	данные отсутствуют
3765	777509.77	1320003.36	данные отсутствуют	данные отсутствуют
3766	777510.7	1320005.33	данные отсутствуют	данные отсутствуют
3766	777510.7	1320005.33	данные отсутствуют	данные отсутствуют
3767	777516.18	1320010.39	данные отсутствуют	данные отсутствуют
3767	777516.18	1320010.39	данные отсутствуют	данные отсутствуют
3768	777517.26	1320010.91	данные отсутствуют	данные отсутствуют
3768	777517.26	1320010.91	данные отсутствуют	данные отсутствуют
Государственный регистратор				ФГИС ЕГРН
полное наименование должности			подпись	инициалы, фамилия

М.П.



<b>Земельный участок</b>			
(вид объекта недвижимости)			
Лист № ____ Раздела <b>4.2</b>	Всего листов раздела <b>4.2</b> : ____	Всего разделов: ____	Всего листов выписки: ____
<b>30.09.2021 № 99/2021/420869168</b>			
Кадастровый номер:		<b>02:17:000000:70 (единое землепользование)</b>	

Номер точки	Координаты, м		Описание закрепления на местности	Средняя квадратическая погрешность определения координат характерных точек границы части земельного участка, м
	X	Y		
1	2	3	4	5
3769	777504.39	1320045.97	данные отсутствуют	данные отсутствуют
3769	777504.39	1320045.97	данные отсутствуют	данные отсутствуют
3770	777500.29	1320047.53	данные отсутствуют	данные отсутствуют
3770	777500.29	1320047.53	данные отсутствуют	данные отсутствуют
3771	777491.62	1320049.51	данные отсутствуют	данные отсутствуют
3771	777491.62	1320049.51	данные отсутствуют	данные отсутствуют
3772	777472.07	1320049.51	данные отсутствуют	данные отсутствуют
3772	777472.07	1320049.51	данные отсутствуют	данные отсутствуют
3773	777467.73	1320048.94	данные отсутствуют	данные отсутствуют
3773	777467.73	1320048.94	данные отсутствуют	данные отсутствуют
3774	777462.46	1320046.75	данные отсутствуют	данные отсутствуют
3774	777462.46	1320046.75	данные отсутствуют	данные отсутствуют
3775	777449.88	1320032.59	данные отсутствуют	данные отсутствуют
3775	777449.88	1320032.59	данные отсутствуют	данные отсутствуют
3776	777446.37	1320020.94	данные отсутствуют	данные отсутствуют
3776	777446.37	1320020.94	данные отсутствуют	данные отсутствуют
3777	777442.87	1320007.6	данные отсутствуют	данные отсутствуют

Государственный регистратор		ФГИС ЕГРН
полное наименование должности	подпись	инициалы, фамилия

М.П.

<b>Земельный участок</b>			
(вид объекта недвижимости)			
Лист № ____ Раздела <b>4.2</b>	Всего листов раздела <b>4.2</b> : ____	Всего разделов: ____	Всего листов выписки: ____
<b>30.09.2021 № 99/2021/420869168</b>			
Кадастровый номер:		<b>02:17:000000:70 (единое землепользование)</b>	

Номер точки	Координаты, м		Описание закрепления на местности	Средняя квадратическая погрешность определения координат характерных точек границы части земельного участка, м
	X	Y		
1	2	3	4	5
3777	777442.87	1320007.6	данные отсутствуют	данные отсутствуют
3778	777430.19	1319996.12	данные отсутствуют	данные отсутствуют
3778	777430.19	1319996.12	данные отсутствуют	данные отсутствуют
3779	777428.09	1319995.52	данные отсутствуют	данные отсутствуют
3779	777428.09	1319995.52	данные отсутствуют	данные отсутствуют
3780	777417.93	1319996.76	данные отсутствуют	данные отсутствуют
3780	777417.93	1319996.76	данные отсутствуют	данные отсутствуют
3781	777405.33	1320003.8	данные отсутствуют	данные отсутствуют
3781	777405.33	1320003.8	данные отсутствуют	данные отсутствуют
3782	777391.75	1320012.38	данные отсутствуют	данные отсутствуют
3782	777391.75	1320012.38	данные отсутствуют	данные отсутствуют
3783	777377.8	1320013.44	данные отсутствуют	данные отсутствуют
3783	777377.8	1320013.44	данные отсутствуют	данные отсутствуют
3784	777365.6	1320008.74	данные отсутствуют	данные отсутствуют
3784	777365.6	1320008.74	данные отсутствуют	данные отсутствуют
3785	777352.23	1320004.22	данные отсутствуют	данные отсутствуют
3785	777352.23	1320004.22	данные отсутствуют	данные отсутствуют

Государственный регистратор		ФГИС ЕГРН
полное наименование должности	подпись	инициалы, фамилия

М.П.

<b>Земельный участок</b>			
(вид объекта недвижимости)			
Лист № ____ Раздела <b>4.2</b>	Всего листов раздела <b>4.2</b> : ____	Всего разделов: ____	Всего листов выписки: ____
<b>30.09.2021 № 99/2021/420869168</b>			
Кадастровый номер:		<b>02:17:000000:70 (единое землепользование)</b>	

Номер точки	Координаты, м		Описание закрепления на местности	Средняя квадратическая погрешность определения координат характерных точек границы части земельного участка, м
	X	Y		
1	2	3	4	5
3786	777332.91	1320005.58	данные отсутствуют	данные отсутствуют
3786	777332.91	1320005.58	данные отсутствуют	данные отсутствуют
3787	777319.58	1320010.78	данные отсутствуют	данные отсутствуют
3787	777319.58	1320010.78	данные отсутствуют	данные отсутствуют
3788	777301.97	1320017.6	данные отсутствуют	данные отсутствуют
3788	777301.97	1320017.6	данные отсутствуют	данные отсутствуют
3789	777283.03	1320019.77	данные отсутствуют	данные отсутствуют
3789	777283.03	1320019.77	данные отсутствуют	данные отсутствуют
3790	777269.73	1320012.17	данные отсутствуют	данные отсутствуют
3790	777269.73	1320012.17	данные отсутствуют	данные отсутствуют
3791	777260.3	1320006.25	данные отсутствуют	данные отсутствуют
3791	777260.3	1320006.25	данные отсутствуют	данные отсутствуют
3792	777253.82	1319994.33	данные отсутствуют	данные отсутствуют
3792	777253.82	1319994.33	данные отсутствуют	данные отсутствуют
3793	777254.03	1319989.26	данные отсутствуют	данные отсутствуют
3793	777254.03	1319989.26	данные отсутствуют	данные отсутствуют
3794	777257.44	1319985.39	данные отсутствуют	данные отсутствуют
Государственный регистратор				ФГИС ЕГРН
полное наименование должности			подпись	инициалы, фамилия

М.П.

Раздел 4.2

Выписка из Единого государственного реестра недвижимости об объекте недвижимости  
Сведения о частях земельного участка

<b>Земельный участок</b>			
(вид объекта недвижимости)			
Лист № ____ Раздела <b>4.2</b>	Всего листов раздела <b>4.2</b> : ____	Всего разделов: ____	Всего листов выписки: ____
<b>30.09.2021 № 99/2021/420869168</b>			
Кадастровый номер:		<b>02:17:000000:70 (единое землепользование)</b>	

Номер точки	Координаты, м		Описание закрепления на местности	Средняя квадратическая погрешность определения координат характерных точек границы части земельного участка, м
	X	Y		
1	2	3	4	5
3794	777257.44	1319985.39	данные отсутствуют	данные отсутствуют
3795	777266.25	1319979.18	данные отсутствуют	данные отсутствуют
3795	777266.25	1319979.18	данные отсутствуют	данные отсутствуют
3796	777267.13	1319977.18	данные отсутствуют	данные отсутствуют
3796	777267.13	1319977.18	данные отсутствуют	данные отсутствуют
3797	777267.42	1319970.51	данные отсутствуют	данные отсутствуют
3797	777267.42	1319970.51	данные отсутствуют	данные отсутствуют
3798	777266.76	1319968.51	данные отсутствуют	данные отсутствуют
3798	777266.76	1319968.51	данные отсутствуют	данные отсутствуют
3799	777258.23	1319957.94	данные отсутствуют	данные отсутствуют
3799	777258.23	1319957.94	данные отсутствуют	данные отсутствуют
3800	777256.17	1319957.23	данные отсутствуют	данные отсутствуют
3800	777256.17	1319957.23	данные отсутствуют	данные отсутствуют
3801	777242.75	1319957.82	данные отсутствуют	данные отсутствуют
3801	777242.75	1319957.82	данные отсутствуют	данные отсутствуют
3802	777229.3	1319959.07	данные отсутствуют	данные отсутствуют
3802	777229.3	1319959.07	данные отсутствуют	данные отсутствуют
Государственный регистратор				ФГИС ЕГРН
полное наименование должности			подпись	инициалы, фамилия

М.П.

<b>Земельный участок</b>			
(вид объекта недвижимости)			
Лист № ____ Раздела <b>4.2</b>	Всего листов раздела <b>4.2</b> : ____	Всего разделов: ____	Всего листов выписки: ____
<b>30.09.2021 № 99/2021/420869168</b>			
Кадастровый номер:		<b>02:17:000000:70 (единое землепользование)</b>	

Номер точки	Координаты, м		Описание закрепления на местности	Средняя квадратическая погрешность определения координат характерных точек границы части земельного участка, м
	X	Y		
1	2	3	4	5
3803	777222.95	1319962.66	данные отсутствуют	данные отсутствуют
3803	777222.95	1319962.66	данные отсутствуют	данные отсутствуют
3804	777187.1	1319868.85	данные отсутствуют	данные отсутствуют
3805	777202.93	1319862.61	данные отсутствуют	данные отсутствуют
3806	777219.16	1319859.59	данные отсутствуют	данные отсутствуют
3807	777235.11	1319858.11	данные отсутствуют	данные отсутствуют
3808	777251.78	1319857.33	данные отсутствуют	данные отсутствуют
3809	777268.28	1319857.97	данные отсутствуют	данные отсутствуют
3810	777284.45	1319861.31	данные отсутствуют	данные отсутствуют
3811	777305.93	1319870.05	данные отсутствуют	данные отсутствуют
3812	777319.75	1319879.1	данные отсутствуют	данные отсутствуют
3813	777331.88	1319890.3	данные отсутствуют	данные отсутствуют
3814	777343.67	1319904.58	данные отсутствуют	данные отсутствуют
3815	777361.72	1319904.67	данные отсутствуют	данные отсутствуют
3816	777384.19	1319902.62	данные отсутствуют	данные отсутствуют
3817	777400.14	1319898.35	данные отсутствуют	данные отсутствуют
3818	777415.98	1319896.26	данные отсутствуют	данные отсутствуют

Государственный регистратор		ФГИС ЕГРН
полное наименование должности	подпись	инициалы, фамилия

М.П.

<b>Земельный участок</b>			
(вид объекта недвижимости)			
Лист № ____ Раздела <b>4.2</b>	Всего листов раздела <b>4.2</b> : ____	Всего разделов: ____	Всего листов выписки: ____
<b>30.09.2021 № 99/2021/420869168</b>			
Кадастровый номер:		<b>02:17:000000:70 (единое землепользование)</b>	

Номер точки	Координаты, м		Описание закрепления на местности	Средняя квадратическая погрешность определения координат характерных точек границы части земельного участка, м
	X	Y		
1	2	3	4	5
3819	777432.48	1319895.62	данные отсутствуют	данные отсутствуют
3820	777448.86	1319897.7	данные отсутствуют	данные отсутствуют
3821	777465.51	1319902.56	данные отсутствуют	данные отсутствуют
3822	777480.35	1319895.58	данные отсутствуют	данные отсутствуют
3823	777494.62	1319887.25	данные отсутствуют	данные отсутствуют
3824	777510.06	1319881.39	данные отсутствуют	данные отсутствуют
3825	777525.51	1319878.24	данные отсутствуют	данные отсутствуют
3826	777533.96	1319858.94	данные отсутствуют	данные отсутствуют
3827	777537.33	1319842.77	данные отсутствуют	данные отсутствуют
3828	777546.27	1319820.26	данные отсутствуют	данные отсутствуют
3829	777554.03	1319805.69	данные отсутствуют	данные отсутствуют
3830	777564.09	1319792.58	данные отсутствуют	данные отсутствуют
3831	777576.29	1319780.96	данные отсутствуют	данные отсутствуют
3832	777589.89	1319771.58	данные отсутствуют	данные отсутствуют
3833	777604.84	1319764.56	данные отсутствуют	данные отсутствуют
3834	777625.63	1319758.21	данные отсутствуют	данные отсутствуют
3835	777641.7	1319756.22	данные отсутствуют	данные отсутствуют

Государственный регистратор		ФГИС ЕГРН
полное наименование должности	подпись	инициалы, фамилия

М.П.

<b>Земельный участок</b>			
(вид объекта недвижимости)			
Лист № ____ Раздела <b>4.2</b>	Всего листов раздела <b>4.2</b> : ____	Всего разделов: ____	Всего листов выписки: ____
<b>30.09.2021 № 99/2021/420869168</b>			
Кадастровый номер:		<b>02:17:000000:70 (единое землепользование)</b>	

Номер точки	Координаты, м		Описание закрепления на местности	Средняя квадратическая погрешность определения координат характерных точек границы части земельного участка, м
	X	Y		
1	2	3	4	5
3836	777813.79	1319786.16	данные отсутствуют	данные отсутствуют
3837	777817.1	1319787.17	данные отсутствуют	данные отсутствуют
3838	777832.49	1319793.58	данные отсутствуют	данные отсутствуют
3839	777847.15	1319801.17	данные отсутствуют	данные отсутствуют
3840	777865.36	1319811.94	данные отсутствуют	данные отсутствуют
3841	777890.67	1319823.35	данные отсутствуют	данные отсутствуют
3842	777908.64	1319831.74	данные отсутствуют	данные отсутствуют
3843	777938.33	1319843.26	данные отсутствуют	данные отсутствуют
3844	777959.72	1319841.27	данные отсутствуют	данные отсутствуют
3845	777976.23	1319841.4	данные отсутствуют	данные отсутствуют
3846	777992.5	1319844.25	данные отсутствуют	данные отсутствуют
3847	778012.99	1319851.03	данные отсутствуют	данные отсутствуют
3848	778028.09	1319857.71	данные отсутствуют	данные отсутствуют
3849	778041.89	1319866.79	данные отсутствуют	данные отсутствуют
3850	778062.78	1319855.15	данные отсутствуют	данные отсутствуют
3851	778082.48	1319844.83	данные отсутствуют	данные отсутствуют
3852	778100.76	1319838.08	данные отсутствуют	данные отсутствуют
Государственный регистратор				ФГИС ЕГРН
полное наименование должности			подпись	инициалы, фамилия

М.П.

Раздел 4.2

Выписка из Единого государственного реестра недвижимости об объекте недвижимости  
Сведения о частях земельного участка

<b>Земельный участок</b>			
(вид объекта недвижимости)			
Лист № ____ Раздела <b>4.2</b>	Всего листов раздела <b>4.2</b> : ____	Всего разделов: ____	Всего листов выписки: ____
<b>30.09.2021 № 99/2021/420869168</b>			
Кадастровый номер:		<b>02:17:000000:70 (единое землепользование)</b>	

Номер точки	Координаты, м		Описание закрепления на местности	Средняя квадратическая погрешность определения координат характерных точек границы части земельного участка, м
	X	Y		
1	2	3	4	5
3853	778116.93	1319834.71	данные отсутствуют	данные отсутствуют
3854	778133.17	1319833.25	данные отсутствуют	данные отсутствуют
3855	778149.68	1319833.21	данные отсутствуют	данные отсутствуют
3856	778165.98	1319835.89	данные отсутствуют	данные отсутствуют
3857	778186.98	1319842.99	данные отсутствуют	данные отсутствуют
3858	778206.07	1319830.85	данные отсутствуют	данные отсутствуют
3859	778234.29	1319819.92	данные отсутствуют	данные отсутствуют
3860	778251.71	1319815.32	данные отсутствуют	данные отсутствуют
3861	778273.02	1319811.95	данные отсутствуют	данные отсутствуют
3862	778292.45	1319799.71	данные отсутствуют	данные отсутствуют
3863	778306.32	1319790.74	данные отсутствуют	данные отсутствуют
3864	778334.98	1319778.67	данные отсутствуют	данные отсутствуют
3865	778350.01	1319760.83	данные отсутствуют	данные отсутствуют
3866	778361.26	1319748.74	данные отсутствуют	данные отсутствуют
3867	778374.35	1319738.67	данные отсутствуют	данные отсутствуют
3868	778385.34	1319733.2	данные отсутствуют	данные отсутствуют
3869	778531.67	1319699.35	данные отсутствуют	данные отсутствуют
Государственный регистратор				ФГИС ЕГРН
полное наименование должности			подпись	инициалы, фамилия

М.П.

Земельный участок				
(вид объекта недвижимости)				
Лист № ____ Раздела <b>4.2</b>		Всего листов раздела <b>4.2</b> : ____		Всего разделов: ____
30.09.2021 № 99/2021/420869168				
Кадастровый номер:			02:17:000000:70 (единое землепользование)	
Номер точки	Координаты, м		Описание закрепления на местности	Средняя квадратическая погрешность определения координат характерных точек границы части земельного участка, м
	X	Y		
1	2	3	4	5
3870	778533.59	1319699.33	данные отсутствуют	данные отсутствуют
3871	778638.18	1319727.7	данные отсутствуют	данные отсутствуют
3872	778642.21	1319730.09	данные отсутствуют	данные отсутствуют
3873	778664.48	1319733.26	данные отсутствуют	данные отсутствуют
3874	778681.41	1319731.63	данные отсутствуют	данные отсутствуют
3875	779310.1	1318770.75	данные отсутствуют	данные отсутствуют
3876	779316.95	1318755.32	данные отсутствуют	данные отсутствуют
3877	779330.57	1318731.53	данные отсутствуют	данные отсутствуют
3878	779340.16	1318718.09	данные отсутствуют	данные отсутствуют
3879	779341.33	1318716.91	данные отсутствуют	данные отсутствуют
3880	779465.16	1318655.92	данные отсутствуют	данные отсутствуют
3881	779469.29	1318652.6	данные отсутствуют	данные отсутствуют
3882	779476.34	1318637.66	данные отсутствуют	данные отсутствуют
3883	779485.8	1318623.99	данные отсутствуют	данные отсутствуют
3884	779496.8	1318612.2	данные отсутствуют	данные отсутствуют
3885	777267.12	1320017.57	данные отсутствуют	данные отсутствуют
3885	777267.12	1320017.57	данные отсутствуют	данные отсутствуют
Государственный регистратор				ФГИС ЕГРН
полное наименование должности			подпись	инициалы, фамилия

М.П.

Земельный участок				
(вид объекта недвижимости)				
Лист № ____ Раздела <b>4.2</b>		Всего листов раздела <b>4.2</b> : ____		Всего разделов: ____
30.09.2021 № 99/2021/420869168				
Кадастровый номер:			02:17:000000:70 (единое землепользование)	
Номер точки	Координаты, м		Описание закрепления на местности	Средняя квадратическая погрешность определения координат характерных точек границы части земельного участка, м
	X	Y		
1	2	3	4	5
3886	777269.76	1320018.96	данные отсутствуют	данные отсутствуют
3886	777269.76	1320018.96	данные отсутствуют	данные отсутствуют
3887	777360.48	1320013.27	данные отсутствуют	данные отсутствуют
3887	777360.48	1320013.27	данные отсутствуют	данные отсутствуют
3888	777345.44	1320010.65	данные отсутствуют	данные отсутствуют
3888	777345.44	1320010.65	данные отсутствуют	данные отсутствуют
3889	777351.99	1320010.24	данные отсутствуют	данные отсутствуют
3889	777351.99	1320010.24	данные отсутствуют	данные отсутствуют
3890	777540.48	1319982.88	данные отсутствуют	данные отсутствуют
3890	777540.48	1319982.88	данные отсутствуют	данные отсутствуют
3891	777546.37	1319982.42	данные отсутствуют	данные отсутствуют
3891	777546.37	1319982.42	данные отсутствуют	данные отсутствуют
3892	777552.64	1319985.21	данные отсутствуют	данные отсутствуют
3892	777552.64	1319985.21	данные отсутствуют	данные отсутствуют
3893	777533.93	1319987.46	данные отсутствуют	данные отсутствуют
3893	777533.93	1319987.46	данные отсутствуют	данные отсутствуют
3894	777253.18	1319981.16	данные отсутствуют	данные отсутствуют
Государственный регистратор				ФГИС ЕГРН
полное наименование должности			подпись	инициалы, фамилия

М.П.

Земельный участок				
(вид объекта недвижимости)				
Лист № ____ Раздела <b>4.2</b>		Всего листов раздела <b>4.2</b> : ____		Всего разделов: ____
30.09.2021 № 99/2021/420869168				
Кадастровый номер:			02:17:000000:70 (единое землепользование)	
Номер точки	Координаты, м		Описание закрепления на местности	Средняя квадратическая погрешность определения координат характерных точек границы части земельного участка, м
	X	Y		
1	2	3	4	5
3894	777253.18	1319981.16	данные отсутствуют	данные отсутствуют
3895	777248.83	1319986.09	данные отсутствуют	данные отсутствуют
3895	777248.83	1319986.09	данные отсутствуют	данные отсутствуют
3896	777248.5	1319986.9	данные отсутствуют	данные отсутствуют
3896	777248.5	1319986.9	данные отсутствуют	данные отсутствуют
3897	777240.59	1319963.99	данные отсутствуют	данные отсутствуют
3897	777240.59	1319963.99	данные отсутствуют	данные отсутствуют
3898	777243.13	1319963.81	данные отсутствуют	данные отсутствуют
3898	777243.13	1319963.81	данные отсутствуют	данные отсутствуют
3899	777254.91	1319963.29	данные отсутствуют	данные отсутствуют
3899	777254.91	1319963.29	данные отсутствуют	данные отсутствуют
3900	777261.37	1319971.37	данные отсутствуют	данные отсутствуют
3900	777261.37	1319971.37	данные отсутствуют	данные отсутствуют
3901	777261.2	1319975.44	данные отсутствуют	данные отсутствуют
3901	777261.2	1319975.44	данные отсутствуют	данные отсутствуют
3902	778162.2	1319950.94	данные отсутствуют	данные отсутствуют
3902	778162.2	1319950.94	данные отсутствуют	данные отсутствуют
Государственный регистратор				ФГИС ЕГРН
полное наименование должности			подпись	инициалы, фамилия

М.П.

Раздел 4.2

Выписка из Единого государственного реестра недвижимости об объекте недвижимости  
Сведения о частях земельного участка

Земельный участок				
(вид объекта недвижимости)				
Лист № ____ Раздела <b>4.2</b>		Всего листов раздела <b>4.2</b> : ____		Всего разделов: ____
30.09.2021 № 99/2021/420869168				
Кадастровый номер:			02:17:000000:70 (единое землепользование)	
Номер точки	Координаты, м		Описание закрепления на местности	Средняя квадратическая погрешность определения координат характерных точек границы части земельного участка, м
	X	Y		
1	2	3	4	5
3903	778164.59	1319954.9	данные отсутствуют	данные отсутствуют
3903	778164.59	1319954.9	данные отсутствуют	данные отсутствуют
3904	778157.93	1319947.59	данные отсутствуют	данные отсутствуют
3904	778157.93	1319947.59	данные отсутствуют	данные отсутствуют
3905	778135.44	1319939.37	данные отсутствуют	данные отсутствуют
3905	778135.44	1319939.37	данные отсутствуют	данные отсутствуют
3906	778141.42	1319938.92	данные отсутствуют	данные отсутствуют
3906	778141.42	1319938.92	данные отсутствуют	данные отсутствуют
3907	778152.26	1319943.14	данные отсутствуют	данные отсутствуют
3907	778152.26	1319943.14	данные отсутствуют	данные отсутствуют
3908	778156.67	1319946.6	данные отсутствуют	данные отсутствуют
3908	778156.67	1319946.6	данные отсутствуют	данные отсутствуют
3909	777846.55	1319919.73	данные отсутствуют	данные отсутствуют
3909	777846.55	1319919.73	данные отсутствуют	данные отсутствуют
3910	777852.77	1319922.9	данные отсутствуют	данные отсутствуют
3910	777852.77	1319922.9	данные отсутствуют	данные отсутствуют
3911	777844.69	1319918.88	данные отсутствуют	данные отсутствуют
Государственный регистратор				ФГИС ЕГРН
полное наименование должности			подпись	инициалы, фамилия

М.П.

Земельный участок				
(вид объекта недвижимости)				
Лист № ____ Раздела <b>4.2</b>		Всего листов раздела <b>4.2</b> : ____		Всего разделов: ____
30.09.2021 № 99/2021/420869168				
Кадастровый номер:			02:17:000000:70 (единое землепользование)	
Номер точки	Координаты, м		Описание закрепления на местности	Средняя квадратическая погрешность определения координат характерных точек границы части земельного участка, м
	X	Y		
1	2	3	4	5
3911	777844.69	1319918.88	данные отсутствуют	данные отсутствуют
3912	777701.03	1319880.36	данные отсутствуют	данные отсутствуют
3912	777701.03	1319880.36	данные отсутствуют	данные отсутствуют
3913	777701.94	1319880.91	данные отсутствуют	данные отсутствуют
3913	777701.94	1319880.91	данные отсутствуют	данные отсутствуют
3914	777703.84	1319881.74	данные отсутствуют	данные отсутствуют
3914	777703.84	1319881.74	данные отсутствуют	данные отсутствуют
3915	778590.95	1319849.71	данные отсутствуют	данные отсутствуют
3915	778590.95	1319849.71	данные отсутствуют	данные отсутствуют
3916	778580.01	1319816.38	данные отсутствуют	данные отсутствуют
3916	778580.01	1319816.38	данные отсутствуют	данные отсутствуют
3917	778581.3	1319816.88	данные отсутствуют	данные отсутствуют
3917	778581.3	1319816.88	данные отсутствуют	данные отсутствуют
3918	778588.29	1319825.93	данные отсутствуют	данные отсутствуют
3918	778588.29	1319825.93	данные отсутствуют	данные отсутствуют
3919	778589.7	1319830.66	данные отсутствуют	данные отсутствуют
3919	778589.7	1319830.66	данные отсутствуют	данные отсутствуют
Государственный регистратор				ФГИС ЕГРН
полное наименование должности			подпись	инициалы, фамилия

М.П.

Земельный участок				
(вид объекта недвижимости)				
Лист № ____ Раздела <b>4.2</b>		Всего листов раздела <b>4.2</b> : ____		Всего разделов: ____
30.09.2021 № 99/2021/420869168				
Кадастровый номер:			02:17:000000:70 (единое землепользование)	
Номер точки	Координаты, м		Описание закрепления на местности	Средняя квадратическая погрешность определения координат характерных точек границы части земельного участка, м
	X	Y		
1	2	3	4	5
3920	778588.95	1319841.45	данные отсутствуют	данные отсутствуют
3920	778588.95	1319841.45	данные отсутствуют	данные отсутствуют
3921	778375.49	1319809.38	данные отсутствуют	данные отсутствуют
3922	777207.32	1319914.44	данные отсутствуют	данные отсутствуют
3923	777212.18	1319912.09	данные отсутствуют	данные отсутствуют
3924	777224.23	1319909.33	данные отсутствуют	данные отсутствуют
3925	777238.12	1319908.03	данные отсутствуют	данные отсутствуют
3926	777253.97	1319907.28	данные отсутствуют	данные отсутствуют
3927	777266.3	1319908.27	данные отсутствуют	данные отсутствуют
3928	777278.37	1319912.18	данные отсутствуют	данные отсутствуют
3929	777288.99	1319918.52	данные отсутствуют	данные отсутствуют
3930	777297.14	1319926.54	данные отсутствуют	данные отсутствуют
3931	777305.67	1319937.11	данные отсутствуют	данные отсутствуют
3932	777312.19	1319947.62	данные отсутствуют	данные отсутствуют
3933	777318.65	1319957.66	данные отсутствуют	данные отсутствуют
3934	777329.4	1319955.7	данные отсутствуют	данные отсутствуют
3935	777348.72	1319954.34	данные отсутствуют	данные отсутствуют
Государственный регистратор				ФГИС ЕГРН
полное наименование должности			подпись	инициалы, фамилия

М.П.

Земельный участок				
(вид объекта недвижимости)				
Лист № ____ Раздела <b>4.2</b>		Всего листов раздела <b>4.2</b> : ____		Всего разделов: ____
30.09.2021 № 99/2021/420869168				
Кадастровый номер:			02:17:000000:70 (единое землепользование)	
Номер точки	Координаты, м		Описание закрепления на местности	Средняя квадратическая погрешность определения координат характерных точек границы части земельного участка, м
	X	Y		
1	2	3	4	5
3936	777361.07	1319955.01	данные отсутствуют	данные отсутствуют
3937	777380.16	1319960.6	данные отсутствуют	данные отсутствуют
3938	777393.54	1319953.11	данные отсутствуют	данные отсутствуют
3939	777405	1319948.46	данные отсутствуют	данные отсутствуют
3940	777422.03	1319945.89	данные отсутствуют	данные отсутствуют
3941	777434.4	1319945.92	данные отсутствуют	данные отсутствуют
3942	777447.85	1319949.34	данные отсутствуют	данные отсутствуют
3943	777458.79	1319955.11	данные отсутствуют	данные отсутствуют
3944	777470.67	1319964.61	данные отсутствуют	данные отсутствуют
3945	777478.4	1319955.93	данные отсутствуют	данные отсутствуют
3946	777488.31	1319948.53	данные отсутствуют	данные отсутствуют
3947	777498.58	1319943.88	данные отсутствуют	данные отсутствуют
3948	777509.03	1319936.53	данные отсутствуют	данные отсутствуют
3949	777519.96	1319930.75	данные отсутствуют	данные отсутствуют
3950	777531.61	1319927.86	данные отсутствуют	данные отсутствуют
3951	777544.76	1319926.42	данные отсутствуют	данные отсутствуют
3952	777557.08	1319927.46	данные отсутствуют	данные отсутствуют
Государственный регистратор				ФГИС ЕГРН
полное наименование должности			подпись	инициалы, фамилия

М.П.

Раздел 4.2

Выписка из Единого государственного реестра недвижимости об объекте недвижимости  
Сведения о частях земельного участка

Земельный участок				
(вид объекта недвижимости)				
Лист № ____ Раздела <b>4.2</b>		Всего листов раздела <b>4.2</b> : ____		Всего разделов: ____
30.09.2021 № 99/2021/420869168				
Кадастровый номер:			02:17:000000:70 (единое землепользование)	
Номер точки	Координаты, м		Описание закрепления на местности	Средняя квадратическая погрешность определения координат характерных точек границы части земельного участка, м
	X	Y		
1	2	3	4	5
3953	777573.49	1319924.14	данные отсутствуют	данные отсутствуют
3954	777585.74	1319922.42	данные отсутствуют	данные отсутствуют
3955	777598.48	1319923.63	данные отсутствуют	данные отсутствуют
3956	777590.71	1319906.83	данные отсутствуют	данные отсутствуют
3957	777585.73	1319895.52	данные отсутствуют	данные отсутствуют
3958	777583.67	1319883.32	данные отсутствуют	данные отсутствуют
3959	777583.24	1319869.2	данные отсутствуют	данные отсутствуют
3960	777585.27	1319857	данные отсутствуют	данные отсутствуют
3961	777592.19	1319840.04	данные отсутствуют	данные отсутствуют
3962	777598.45	1319829.37	данные отсутствуют	данные отсутствуют
3963	777607.99	1319819.63	данные отсутствуют	данные отсутствуют
3964	777618.45	1319813.03	данные отсутствуют	данные отсутствуют
3965	777633.46	1319807.86	данные отсутствуют	данные отсутствуют
3966	777644.24	1319805.76	данные отсутствуют	данные отсутствуют
3967	777656.21	1319804.77	данные отсутствуют	данные отсутствуют
3968	777668.57	1319805.28	данные отсутствуют	данные отсутствуют
3969	777694.35	1319812.71	данные отсутствуют	данные отсутствуют
Государственный регистратор				ФГИС ЕГРН
полное наименование должности			подпись	инициалы, фамилия

М.П.



Земельный участок				
(вид объекта недвижимости)				
Лист № ____ Раздела <b>4.2</b>		Всего листов раздела <b>4.2</b> : ____		Всего разделов: ____
30.09.2021 № 99/2021/420869168				
Кадастровый номер:			02:17:000000:70 (единое землепользование)	
Номер точки	Координаты, м		Описание закрепления на местности	Средняя квадратическая погрешность определения координат характерных точек границы части земельного участка, м
	X	Y		
1	2	3	4	5
3970	777705.57	1319817.72	данные отсутствуют	данные отсутствуют
3971	777727.92	1319831.2	данные отсутствуют	данные отсутствуют
3972	777749.11	1319830.99	данные отсутствуют	данные отсутствуют
3973	777764.34	1319829.68	данные отсутствуют	данные отсутствуют
3974	777782.55	1319830.16	данные отсутствуют	данные отсутствуют
3975	777794.73	1319832.27	данные отсутствуют	данные отсутствуют
3976	777813.23	1319839.72	данные отсутствуют	данные отсутствуют
3977	777823.97	1319845.86	данные отсутствуют	данные отсутствуют
3978	777833.36	1319853.06	данные отсутствуют	данные отсутствуют
3979	777847.02	1319858.45	данные отсутствуют	данные отсутствуют
3980	777869.89	1319868.82	данные отсутствуют	данные отсутствуют
3981	777882.62	1319875.28	данные отсутствуют	данные отсутствуют
3982	777892.51	1319879.17	данные отсутствуют	данные отсутствуют
3983	777912.64	1319889.91	данные отсутствуют	данные отсутствуют
3984	777927.06	1319899.97	данные отсутствуют	данные отсутствуют
3985	777938.45	1319894.61	данные отсутствуют	данные отсутствуют
3986	777950.56	1319892.09	данные отсутствуют	данные отсутствуют
Государственный регистратор			ФГИС ЕГРН	
полное наименование должности			подпись	
			инициалы, фамилия	

М.П.

Земельный участок				
(вид объекта недвижимости)				
Лист № ____ Раздела <b>4.2</b>		Всего листов раздела <b>4.2</b> : ____		Всего разделов: ____
30.09.2021 № 99/2021/420869168				
Кадастровый номер:			02:17:000000:70 (единое землепользование)	
Номер точки	Координаты, м		Описание закрепления на местности	Средняя квадратическая погрешность определения координат характерных точек границы части земельного участка, м
	X	Y		
1	2	3	4	5
3987	777963.44	1319891.13	данные отсутствуют	данные отсутствуют
3988	777975.8	1319891.74	данные отсутствуют	данные отсутствуют
3989	777996.61	1319898.28	данные отсутствуют	данные отсутствуют
3990	778007.71	1319903.74	данные отсутствуют	данные отсутствуют
3991	778017.38	1319911.28	данные отсутствуют	данные отсутствуют
3992	778033.15	1319917.63	данные отсутствуют	данные отсутствуют
3993	778048.24	1319922.18	данные отсутствуют	данные отсутствуют
3994	778073.71	1319908.32	данные отсутствуют	данные отсутствуют
3995	778090.76	1319896.58	данные отсутствуют	данные отсутствуют
3996	778100.61	1319891.42	данные отсутствуют	данные отсутствуют
3997	778111.07	1319887.35	данные отсутствуют	данные отсутствуют
3998	778123.06	1319884.33	данные отсутствуют	данные отсутствуют
3999	778137.41	1319883.07	данные отсутствуют	данные отсутствуют
4000	778149.77	1319883.55	данные отсутствуют	данные отсутствуют
4001	778172	1319890.74	данные отсутствуют	данные отсутствуют
4002	778183	1319896.39	данные отсутствуют	данные отсутствуют
4003	778198.26	1319896.55	данные отсутствуют	данные отсутствуют
Государственный регистратор			ФГИС ЕГРН	
полное наименование должности			подпись	
			инициалы, фамилия	

М.П.

Земельный участок				
(вид объекта недвижимости)				
Лист № ____ Раздела <b>4.2</b>		Всего листов раздела <b>4.2</b> : ____		Всего разделов: ____
30.09.2021 № 99/2021/420869168				
Кадастровый номер:			02:17:000000:70 (единое землепользование)	
Номер точки	Координаты, м		Описание закрепления на местности	Средняя квадратическая погрешность определения координат характерных точек границы части земельного участка, м
	X	Y		
1	2	3	4	5
4004	778221.26	1319879.9	данные отсутствуют	данные отсутствуют
4005	778232.1	1319873.94	данные отсутствуют	данные отсутствуют
4006	778251.36	1319866.92	данные отсутствуют	данные отсутствуют
4007	778274.52	1319862.16	данные отсутствуют	данные отсутствуют
4008	778284.87	1319861.5	данные отсутствуют	данные отсутствуют
4009	778303.37	1319861.77	данные отсутствуют	данные отсутствуют
4010	778314.18	1319848.02	данные отсутствуют	данные отсутствуют
4011	778322.97	1319839.31	данные отсутствуют	данные отсутствуют
4012	778333.63	1319833.03	данные отсутствуют	данные отсутствуют
4013	778353.44	1319825.13	данные отсутствуют	данные отсутствуют
4014	778366.82	1319821.2	данные отсутствуют	данные отсутствуют
4015	778372.71	1319812.93	данные отсутствуют	данные отсутствуют
4016	780825.61	1319033.87	данные отсутствуют	данные отсутствуют
4017	779010.59	1319513.07	данные отсутствуют	данные отсутствуют
4018	779011.43	1319511.19	данные отсутствуют	данные отсутствуют
4019	779015.72	1319499.59	данные отсутствуют	данные отсутствуют
4020	779025.12	1319485.19	данные отсутствуют	данные отсутствуют
Государственный регистратор				ФГИС ЕГРН
полное наименование должности			подпись	инициалы, фамилия

М.П.

Раздел 4.2

Выписка из Единого государственного реестра недвижимости об объекте недвижимости  
Сведения о частях земельного участка

Земельный участок				
(вид объекта недвижимости)				
Лист № ____ Раздела <b>4.2</b>		Всего листов раздела <b>4.2</b> : ____		Всего разделов: ____
30.09.2021 № 99/2021/420869168				
Кадастровый номер:			02:17:000000:70 (единое землепользование)	
Номер точки	Координаты, м		Описание закрепления на местности	Средняя квадратическая погрешность определения координат характерных точек границы части земельного участка, м
	X	Y		
1	2	3	4	5
4021	779033.32	1319475.92	данные отсутствуют	данные отсутствуют
4022	779037.9	1319472.79	данные отсутствуют	данные отсутствуют
4023	779056.08	1319464.07	данные отсутствуют	данные отсутствуют
4024	779062.72	1319461.49	данные отсутствуют	данные отсутствуют
4025	779071.09	1319455.51	данные отсутствуют	данные отсутствуют
4026	779080.39	1319450.27	данные отсутствуют	данные отсутствуют
4027	779097.01	1319443.12	данные отсутствуют	данные отсутствуют
4028	779112.06	1319431.94	данные отсутствуют	данные отсутствуют
4029	779127.34	1319420.29	данные отсутствуют	данные отсутствуют
4030	779143.86	1319405.64	данные отсутствуют	данные отсутствуют
4031	779161.21	1319390.66	данные отсутствуют	данные отсутствуют
4032	779170.06	1319384.55	данные отсутствуют	данные отсутствуют
4033	779164.88	1319374.74	данные отсутствуют	данные отсутствуют
4034	779158.57	1319365.71	данные отсутствуют	данные отсутствуют
4035	779153.78	1319354.31	данные отсутствуют	данные отсутствуют
4036	779151.23	1319343.98	данные отсутствуют	данные отсутствуют
4037	779150.6	1319331.62	данные отсутствуют	данные отсутствуют
Государственный регистратор				ФГИС ЕГРН
полное наименование должности			подпись	инициалы, фамилия

М.П.

<b>Земельный участок</b>			
(вид объекта недвижимости)			
Лист № ____ Раздела <b>4.2</b>	Всего листов раздела <b>4.2</b> : ____	Всего разделов: ____	Всего листов выписки: ____
<b>30.09.2021 № 99/2021/420869168</b>			
Кадастровый номер:		<b>02:17:000000:70 (единое землепользование)</b>	

Номер точки	Координаты, м		Описание закрепления на местности	Средняя квадратическая погрешность определения координат характерных точек границы части земельного участка, м
	X	Y		
1	2	3	4	5
4038	779152.15	1319318.38	данные отсутствуют	данные отсутствуют
4039	779155.58	1319307.43	данные отсутствуют	данные отсутствуют
4040	779161.62	1319293.84	данные отсутствуют	данные отсутствуют
4041	779168	1319283.25	данные отсутствуют	данные отсутствуют
4042	779175.56	1319274.79	данные отсутствуют	данные отсутствуют
4043	779173.36	1319262.62	данные отсутствуют	данные отсутствуют
4044	779174.57	1319239.47	данные отсутствуют	данные отсутствуют
4045	779176.94	1319227.33	данные отсутствуют	данные отсутствуют
4046	779181.54	1319215.69	данные отсутствуют	данные отсутствуют
4047	779176.54	1319202.74	данные отсутствуют	данные отсутствуют
4048	779173.83	1319192.65	данные отсутствуют	данные отсутствуют
4049	779167.97	1319183.87	данные отсутствуют	данные отсутствуют
4050	779155.87	1319178.1	данные отсутствуют	данные отсутствуют
4051	779144.78	1319170.5	данные отсутствуют	данные отсутствуют
4052	779136.56	1319163.18	данные отсутствуют	данные отсутствуют
4053	779312.16	1318984.07	данные отсутствуют	данные отсутствуют
4054	779325.04	1318979.77	данные отсутствуют	данные отсутствуют

Государственный регистратор		ФГИС ЕГРН
полное наименование должности	подпись	инициалы, фамилия

М.П.

<b>Земельный участок</b>			
(вид объекта недвижимости)			
Лист № ____ Раздела <b>4.2</b>	Всего листов раздела <b>4.2</b> : ____	Всего разделов: ____	Всего листов выписки: ____
<b>30.09.2021 № 99/2021/420869168</b>			
Кадастровый номер:		<b>02:17:000000:70 (единое землепользование)</b>	

Номер точки	Координаты, м		Описание закрепления на местности	Средняя квадратическая погрешность определения координат характерных точек границы части земельного участка, м
	X	Y		
1	2	3	4	5
4055	779324.46	1318969.33	данные отсутствуют	данные отсутствуют
4056	779320.62	1318961.87	данные отсутствуют	данные отсутствуют
4057	779356.1	1318823.43	данные отсутствуют	данные отсутствуют
4058	779354.61	1318817.96	данные отсутствуют	данные отсутствуют
4059	779353.42	1318805.53	данные отсутствуют	данные отсутствуют
4060	779355.17	1318793.28	данные отсутствуют	данные отсутствуют
4061	779362.18	1318776.65	данные отсутствуют	данные отсутствуют
4062	779368.14	1318766.4	данные отсутствуют	данные отсутствуют
4063	779438.59	1318728.5	данные отсутствуют	данные отсутствуют
4064	779445.19	1318729.17	данные отсутствуют	данные отсутствуют
4065	779459.57	1318719.49	данные отсутствуют	данные отсутствуют
4066	779475.52	1318710.51	данные отсутствуют	данные отсутствуют
4067	779487.11	1318706.2	данные отсутствуют	данные отсутствуют
4068	779501.31	1318704.14	данные отсутствуют	данные отсутствуют
4069	779508.79	1318697.38	данные отсутствуют	данные отсутствуют
4070	779511.49	1318685.93	данные отсутствуют	данные отсутствуют
4071	779514.83	1318674.05	данные отсутствуют	данные отсутствуют

Государственный регистратор		ФГИС ЕГРН
полное наименование должности	подпись	инициалы, фамилия

М.П.

Земельный участок				
(вид объекта недвижимости)				
Лист № ____ Раздела <b>4.2</b>		Всего листов раздела <b>4.2</b> : ____		Всего разделов: ____
30.09.2021 № 99/2021/420869168				
Кадастровый номер:			02:17:000000:70 (единое землепользование)	
Номер точки	Координаты, м		Описание закрепления на местности	Средняя квадратическая погрешность определения координат характерных точек границы части земельного участка, м
	X	Y		
1	2	3	4	5
4072	779519.64	1318662.66	данные отсутствуют	данные отсутствуют
4073	779527.74	1318651.83	данные отсутствуют	данные отсутствуют
4074	779528.7	1318651.03	данные отсутствуют	данные отсутствуют
4075	779659.37	1318630.07	данные отсутствуют	данные отсутствуют
4076	779666.51	1318629.55	данные отсутствуют	данные отсутствуют
4077	779687.35	1318625.91	данные отсутствуют	данные отсутствуют
4078	779715.41	1318622.8	данные отсутствуют	данные отсутствуют
4079	779753.39	1318625.05	данные отсутствуют	данные отсутствуют
4080	779778.76	1318624.58	данные отсутствуют	данные отсутствуют
4081	779792.01	1318619.25	данные отсутствуют	данные отсутствуют
4082	779819.77	1318608.81	данные отсутствуют	данные отсутствуют
4083	779831.84	1318606.08	данные отсутствуют	данные отсутствуют
4084	779846.89	1318605.68	данные отсутствуют	данные отсутствуют
4085	779870.67	1318604.3	данные отсутствуют	данные отсутствуют
4086	779883.01	1318605.12	данные отсутствуют	данные отсутствуют
4087	779885.22	1318605.68	данные отсутствуют	данные отсутствуют
4088	779971.38	1318648.67	данные отсутствуют	данные отсутствуют
Государственный регистратор				ФГИС ЕГРН
полное наименование должности			подпись	инициалы, фамилия

М.П.

Раздел 4.2

Выписка из Единого государственного реестра недвижимости об объекте недвижимости  
Сведения о частях земельного участка

Земельный участок				
(вид объекта недвижимости)				
Лист № ____ Раздела <b>4.2</b>		Всего листов раздела <b>4.2</b> : ____		Всего разделов: ____
30.09.2021 № 99/2021/420869168				
Кадастровый номер:			02:17:000000:70 (единое землепользование)	
Номер точки	Координаты, м		Описание закрепления на местности	Средняя квадратическая погрешность определения координат характерных точек границы части земельного участка, м
	X	Y		
1	2	3	4	5
4089	779974.63	1318651.23	данные отсутствуют	данные отсутствуют
4090	779981.83	1318658.17	данные отсутствуют	данные отсутствуют
4091	779992.42	1318670.64	данные отсутствуют	данные отсутствуют
4092	780015.24	1318691.14	данные отсутствуют	данные отсутствуют
4093	780023.07	1318700.05	данные отсутствуют	данные отсутствуют
4094	780029.46	1318709.37	данные отсутствуют	данные отсутствуют
4095	780031.93	1318837.72	данные отсутствуют	данные отсутствуют
4096	780030.54	1318840.72	данные отсутствуют	данные отсутствуют
4097	780023.99	1318851.22	данные отсутствуют	данные отсутствуют
4098	780059.59	1318862.17	данные отсутствуют	данные отсутствуют
4099	780070.02	1318865.82	данные отсутствуют	данные отсутствуют
4100	780088.61	1318874.74	данные отсутствуют	данные отсутствуют
4101	780100.65	1318877.37	данные отсутствуют	данные отсутствуют
4102	780127.5	1318874.59	данные отсутствуют	данные отсутствуют
4103	780157.44	1318876	данные отсутствуют	данные отсутствуют
4104	780187.55	1318880.13	данные отсутствуют	данные отсутствуют
4105	780214.07	1318883.48	данные отсутствуют	данные отсутствуют
Государственный регистратор				ФГИС ЕГРН
полное наименование должности			подпись	инициалы, фамилия

М.П.

<b>Земельный участок</b>			
(вид объекта недвижимости)			
Лист № ____ Раздела <b>4.2</b>	Всего листов раздела <b>4.2</b> : ____	Всего разделов: ____	Всего листов выписки: ____
<b>30.09.2021 № 99/2021/420869168</b>			
Кадастровый номер:		<b>02:17:000000:70 (единое землепользование)</b>	

Номер точки	Координаты, м		Описание закрепления на местности	Средняя квадратическая погрешность определения координат характерных точек границы части земельного участка, м
	X	Y		
1	2	3	4	5
4106	780226.67	1318884.78	данные отсутствуют	данные отсутствуют
4107	780231.77	1318883.64	данные отсутствуют	данные отсутствуют
4108	780392	1318912.47	данные отсутствуют	данные отсутствуют
4109	780392.05	1318912.49	данные отсутствуют	данные отсутствуют
4110	780402.73	1318918.72	данные отсутствуют	данные отсутствуют
4111	780411.38	1318927.16	данные отсутствуют	данные отсутствуют
4112	780421.39	1318939.62	данные отсутствуют	данные отсутствуют
4113	780427.88	1318950.14	данные отсутствуют	данные отсутствуют
4114	780431.6	1318961.94	данные отсутствуют	данные отсутствуют
4115	780434.8	1318981.62	данные отсутствуют	данные отсутствуют
4116	780435.26	1318993.98	данные отсутствуют	данные отсутствуют
4117	780433.39	1319003.85	данные отсутствуют	данные отсутствуют
4118	780429.91	1319015.59	данные отсутствуют	данные отсутствуют
4119	780424.95	1319026.92	данные отсутствуют	данные отсутствуют
4120	780417.37	1319036.69	данные отсутствуют	данные отсутствуют
4121	780389.38	1319058.42	данные отсутствуют	данные отсутствуют
4122	780377.76	1319065.95	данные отсутствуют	данные отсутствуют
Государственный регистратор				ФГИС ЕГРН
полное наименование должности			подпись	инициалы, фамилия

М.П.

<b>Земельный участок</b>			
(вид объекта недвижимости)			
Лист № ____ Раздела <b>4.2</b>	Всего листов раздела <b>4.2</b> : ____	Всего разделов: ____	Всего листов выписки: ____
<b>30.09.2021 № 99/2021/420869168</b>			
Кадастровый номер:		<b>02:17:000000:70 (единое землепользование)</b>	

Номер точки	Координаты, м		Описание закрепления на местности	Средняя квадратическая погрешность определения координат характерных точек границы части земельного участка, м
	X	Y		
1	2	3	4	5
4123	780368.13	1319070.66	данные отсутствуют	данные отсутствуют
4124	780370.05	1319081.01	данные отсутствуют	данные отсутствуют
4125	780378.7	1319094.07	данные отсутствуют	данные отсутствуют
4126	780389.32	1319085.86	данные отсутствуют	данные отсутствуют
4127	780399.97	1319079.56	данные отсутствуют	данные отсутствуют
4128	780424.94	1319072.94	данные отсутствуют	данные отсутствуют
4129	780437.25	1319071.67	данные отсутствуют	данные отсутствуют
4130	780462.73	1319075.1	данные отсутствуют	данные отсутствуют
4131	780473.88	1319078.13	данные отсутствуют	данные отсутствуют
4132	780506.26	1319091.11	данные отсутствуют	данные отсутствуют
4133	780537.5	1319093.14	данные отсутствуют	данные отсутствуют
4134	780547.85	1319093.89	данные отсутствуют	данные отсутствуют
4135	780559.63	1319079.56	данные отсутствуют	данные отсутствуют
4136	780568.44	1319070.88	данные отсутствуют	данные отсутствуют
4137	780586.04	1319060.52	данные отсутствуют	данные отсутствуют
4138	780597.52	1319055.91	данные отсутствуют	данные отсутствуют
4139	780625.17	1319052.93	данные отсутствуют	данные отсутствуют
Государственный регистратор				ФГИС ЕГРН
полное наименование должности			подпись	инициалы, фамилия

М.П.

Земельный участок				
(вид объекта недвижимости)				
Лист № ____ Раздела <b>4.2</b>		Всего листов раздела <b>4.2</b> : ____		Всего разделов: ____
30.09.2021 № 99/2021/420869168				
Кадастровый номер:			02:17:000000:70 (единое землепользование)	
Номер точки	Координаты, м		Описание закрепления на местности	Средняя квадратическая погрешность определения координат характерных точек границы части земельного участка, м
	X	Y		
1	2	3	4	5
4140	780637.53	1319053.48	данные отсутствуют	данные отсутствуют
4141	780660.2	1319060.47	данные отсутствуют	данные отсутствуют
4142	780686.17	1319073.68	данные отсутствуют	данные отсутствуют
4143	780706.36	1319081.86	данные отсутствуют	данные отсутствуют
4144	780729.86	1319094.18	данные отсутствуют	данные отсутствуют
4145	780757.08	1319112.63	данные отсутствуют	данные отсутствуют
4146	780757.81	1319100.41	данные отсутствуют	данные отсутствуют
4147	780760.89	1319088.43	данные отсутствуют	данные отсутствуют
4148	780766.5	1319078.02	данные отсутствуют	данные отсутствуют
4149	780775.78	1319064.82	данные отсутствуют	данные отсутствуют
4150	780784.09	1319055.66	данные отсутствуют	данные отсутствуют
4151	780795.73	1319046.25	данные отсутствуют	данные отсутствуют
4152	780806.24	1319039.73	данные отсутствуют	данные отсутствуют
4153	778957.95	1319536.12	данные отсутствуют	данные отсутствуют
4154	778377.29	1319807.09	данные отсутствуют	данные отсутствуют
4155	778389.3	1319791.75	данные отсутствуют	данные отсутствуют
4156	778398.09	1319783.06	данные отсутствуют	данные отсутствуют
Государственный регистратор				ФГИС ЕГРН
полное наименование должности			подпись	инициалы, фамилия

М.П.

Раздел 4.2

Выписка из Единого государственного реестра недвижимости об объекте недвижимости  
Сведения о частях земельного участка

Земельный участок				
(вид объекта недвижимости)				
Лист № ____ Раздела <b>4.2</b>		Всего листов раздела <b>4.2</b> : ____		Всего разделов: ____
30.09.2021 № 99/2021/420869168				
Кадастровый номер:			02:17:000000:70 (единое землепользование)	
Номер точки	Координаты, м		Описание закрепления на местности	Средняя квадратическая погрешность определения координат характерных точек границы части земельного участка, м
	X	Y		
1	2	3	4	5
4157	778407.51	1319777.34	данные отсутствуют	данные отсутствуют
4158	778427.49	1319768.05	данные отсутствуют	данные отсутствуют
4159	778439.26	1319764.26	данные отсутствуют	данные отсутствуют
4160	778450.19	1319763.42	данные отсутствуют	данные отсутствуют
4161	778468.96	1319764.03	данные отсутствуют	данные отсутствуют
4162	778481.18	1319765.95	данные отсутствуют	данные отсутствуют
4163	778491.58	1319766.45	данные отсутствуют	данные отсутствуют
4164	778501.1	1319760.74	данные отсутствуют	данные отсутствуют
4165	778517.05	1319753.44	данные отсутствуют	данные отсутствуют
4166	778528.85	1319749.72	данные отсутствуют	данные отсутствуют
4167	778540.42	1319748.75	данные отсутствуют	данные отсутствуют
4168	778552.68	1319750.4	данные отсутствуют	данные отсутствуют
4169	778568.4	1319752.85	данные отсутствуют	данные отсутствуют
4170	778580.52	1319755.32	данные отсутствуют	данные отсутствуют
4171	778594.63	1319761.98	данные отсутствуют	данные отсутствуют
4172	778606.13	1319766.63	данные отсутствуют	данные отсутствуют
4173	778616.5	1319773.37	данные отсутствуют	данные отсутствуют
Государственный регистратор				ФГИС ЕГРН
полное наименование должности			подпись	инициалы, фамилия

М.П.

Земельный участок				
(вид объекта недвижимости)				
Лист № ____ Раздела <b>4.2</b>		Всего листов раздела <b>4.2</b> : ____		Всего разделов: ____
30.09.2021 № 99/2021/420869168				
Кадастровый номер:			02:17:000000:70 (единое землепользование)	
Номер точки	Координаты, м		Описание закрепления на местности	Средняя квадратическая погрешность определения координат характерных точек границы части земельного участка, м
	X	Y		
1	2	3	4	5
4174	778628.78	1319786.76	данные отсутствуют	данные отсутствуют
4175	778642.34	1319783.78	данные отсутствуют	данные отсутствуют
4176	778654.65	1319782.64	данные отсутствуют	данные отсутствуют
4177	778666.87	1319784.55	данные отсутствуют	данные отсутствуют
4178	778682.14	1319790.36	данные отсутствуют	данные отсутствуют
4179	778693.14	1319781.83	данные отсутствуют	данные отсутствуют
4180	778702.7	1319777.56	данные отсутствуют	данные отсутствуют
4181	778714.74	1319774.73	данные отсутствуют	данные отсутствуют
4182	778727.11	1319774.94	данные отсутствуют	данные отсутствуют
4183	778739.04	1319778.18	данные отсутствуют	данные отсутствуют
4184	778753.4	1319766.37	данные отсутствуют	данные отсутствуют
4185	778760.73	1319754.92	данные отсутствуют	данные отсутствуют
4186	778764.05	1319742.12	данные отсутствуют	данные отсутствуют
4187	778766.91	1319723.98	данные отсутствуют	данные отсутствуют
4188	778768.84	1319705.65	данные отсутствуют	данные отсутствуют
4189	778766.86	1319695.45	данные отсутствуют	данные отсутствуют
4190	778766.03	1319683.1	данные отсутствуют	данные отсутствуют
Государственный регистратор			ФГИС ЕГРН	
полное наименование должности			подпись	
			инициалы, фамилия	

М.П.

Раздел 4.2

Выписка из Единого государственного реестра недвижимости об объекте недвижимости  
Сведения о частях земельного участка

Земельный участок				
(вид объекта недвижимости)				
Лист № ____ Раздела <b>4.2</b>		Всего листов раздела <b>4.2</b> : ____		Всего разделов: ____
30.09.2021 № 99/2021/420869168				
Кадастровый номер:			02:17:000000:70 (единое землепользование)	
Номер точки	Координаты, м		Описание закрепления на местности	Средняя квадратическая погрешность определения координат характерных точек границы части земельного участка, м
	X	Y		
1	2	3	4	5
4191	778766.86	1319668.67	данные отсутствуют	данные отсутствуют
4192	778769.1	1319656.5	данные отсутствуют	данные отсутствуют
4193	778773.92	1319644.97	данные отсутствуют	данные отсутствуют
4194	778777.05	1319632.81	данные отсутствуют	данные отсутствуют
4195	778782.31	1319622.57	данные отсутствуют	данные отсутствуют
4196	778790.04	1319612.92	данные отсутствуют	данные отсутствуют
4197	778800.1	1319604.71	данные отсутствуют	данные отсутствуют
4198	778892.12	1319584.99	данные отсутствуют	данные отсутствуют
4199	778895.36	1319584.7	данные отсутствуют	данные отсутствуют
4200	778898.01	1319581.25	данные отсутствуют	данные отсутствуют
4201	778929.46	1319547.37	данные отсутствуют	данные отсутствуют
4202	778931.1	1319546.32	данные отсутствуют	данные отсутствуют
4203	778948.28	1319538.91	данные отсутствуют	данные отсутствуют
Государственный регистратор			ФГИС ЕГРН	
полное наименование должности			подпись	
			инициалы, фамилия	

М.П.

Земельный участок				
(вид объекта недвижимости)				
Лист № ___ Раздела <b>4.2</b>		Всего листов раздела <b>4.2</b> : ___		Всего разделов: ___
30.09.2021 № 99/2021/420869168				
Кадастровый номер:			02:17:000000:70 (единое землепользование)	
Сведения о характерных точках границы части (частей) земельного участка				
Учетный номер части: 12				
Система координат: МСК-05				
Зона №				
Номер точки	Координаты, м		Описание закрепления на местности	Средняя квадратическая погрешность определения координат характерных точек границы части земельного участка, м
	X	Y		
1	2	3	4	5
123	780747.74	1318573.38	данные отсутствуют	данные отсутствуют
124	780765.89	1318681.88	данные отсутствуют	данные отсутствуют
125	780767.33	1318703.41	данные отсутствуют	данные отсутствуют
126	780786.05	1318826.45	данные отсутствуют	данные отсутствуют
127	780782.95	1318841.6	данные отсутствуют	данные отсутствуют
127	780782.95	1318841.6	данные отсутствуют	данные отсутствуют
128	780783.84	1318852.81	данные отсутствуют	данные отсутствуют
128	780783.84	1318852.81	данные отсутствуют	данные отсутствуют
129	780795.15	1318879.93	данные отсутствуют	данные отсутствуют
130	780805.29	1318941.39	данные отсутствуют	данные отсутствуют
131	780822.29	1319016.25	данные отсутствуют	данные отсутствуют
132	780823.9	1319023.38	данные отсутствуют	данные отсутствуют
132	780823.9	1319023.38	данные отсутствуют	данные отсутствуют
133	780834.3	1319087.24	данные отсутствуют	данные отсутствуют
134	780831.97	1319088.22	данные отсутствуют	данные отсутствуют
135	780831.96	1319088.23	данные отсутствуют	данные отсутствуют
Государственный регистратор			ФГИС ЕГРН	
полное наименование должности			подпись	
			инициалы, фамилия	

М.П.

Раздел 4.2

Выписка из Единого государственного реестра недвижимости об объекте недвижимости  
Сведения о частях земельного участка

Земельный участок				
(вид объекта недвижимости)				
Лист № ___ Раздела <b>4.2</b>		Всего листов раздела <b>4.2</b> : ___		Всего разделов: ___
30.09.2021 № 99/2021/420869168				
Кадастровый номер:			02:17:000000:70 (единое землепользование)	
Номер точки	Координаты, м		Описание закрепления на местности	Средняя квадратическая погрешность определения координат характерных точек границы части земельного участка, м
	X	Y		
1	2	3	4	5
136	780822.53	1319095.29	данные отсутствуют	данные отсутствуют
136	780822.53	1319095.29	данные отсутствуют	данные отсутствуют
136	780822.53	1319095.29	данные отсутствуют	данные отсутствуют
137	780822.51	1319095.31	данные отсутствуют	данные отсутствуют
137	780822.51	1319095.31	данные отсутствуют	данные отсутствуют
137	780822.51	1319095.31	данные отсутствуют	данные отсутствуют
138	780815.44	1319105.33	данные отсутствуют	данные отсутствуют
138	780815.44	1319105.33	данные отсутствуют	данные отсутствуют
138	780815.44	1319105.33	данные отсутствуют	данные отсутствуют
139	780815.43	1319105.34	данные отсутствуют	данные отсутствуют
139	780815.43	1319105.34	данные отсутствуют	данные отсутствуют
139	780815.43	1319105.34	данные отсутствуют	данные отсутствуют
140	780809.54	1319117.7	данные отсутствуют	данные отсутствуют
140	780809.54	1319117.7	данные отсутствуют	данные отсутствуют
141	780809.53	1319117.74	данные отсутствуют	данные отсутствуют
141	780809.53	1319117.74	данные отсутствуют	данные отсутствуют
142	780809.53	1319123.91	данные отсутствуют	данные отсутствуют
Государственный регистратор			ФГИС ЕГРН	
полное наименование должности			подпись	
			инициалы, фамилия	

М.П.



<b>Земельный участок</b>			
(вид объекта недвижимости)			
Лист № ____ Раздела <b>4.2</b>	Всего листов раздела <b>4.2</b> : ____	Всего разделов: ____	Всего листов выписки: ____
<b>30.09.2021 № 99/2021/420869168</b>			
Кадастровый номер:		<b>02:17:000000:70 (единое землепользование)</b>	

Номер точки	Координаты, м		Описание закрепления на местности	Средняя квадратическая погрешность определения координат характерных точек границы части земельного участка, м
	X	Y		
1	2	3	4	5
142	780809.53	1319123.91	данные отсутствуют	данные отсутствуют
143	780799.23	1319133.32	данные отсутствуют	данные отсутствуют
143	780799.23	1319133.32	данные отсутствуют	данные отсутствуют
143	780799.23	1319133.32	данные отсутствуют	данные отсутствуют
143	780799.23	1319133.32	данные отсутствуют	данные отсутствуют
143	780799.23	1319133.32	данные отсутствуют	данные отсутствуют
144	780786.88	1319173.2	данные отсутствуют	данные отсутствуют
144	780786.88	1319173.2	данные отсутствуют	данные отсутствуют
144	780786.88	1319173.2	данные отсутствуют	данные отсутствуют
144	780786.88	1319173.2	данные отсутствуют	данные отсутствуют
144	780786.88	1319173.2	данные отсутствуют	данные отсутствуют
145	780705.36	1319135.09	данные отсутствуют	данные отсутствуют
145	780705.36	1319135.09	данные отсутствуют	данные отсутствуют
145	780705.36	1319135.09	данные отсутствуют	данные отсутствуют
146	780620.59	1319102.4	данные отсутствуют	данные отсутствуют
146	780620.59	1319102.4	данные отсутствуют	данные отсутствуют
147	780577.61	1319121.01	данные отсутствуют	данные отсутствуют

Государственный регистратор		ФГИС ЕГРН
полное наименование должности	подпись	инициалы, фамилия

М.П.

<b>Земельный участок</b>			
(вид объекта недвижимости)			
Лист № ____ Раздела <b>4.2</b>	Всего листов раздела <b>4.2</b> : ____	Всего разделов: ____	Всего листов выписки: ____
<b>30.09.2021 № 99/2021/420869168</b>			
Кадастровый номер:		<b>02:17:000000:70 (единое землепользование)</b>	

Номер точки	Координаты, м		Описание закрепления на местности	Средняя квадратическая погрешность определения координат характерных точек границы части земельного участка, м
	X	Y		
1	2	3	4	5
147	780577.61	1319121.01	данные отсутствуют	данные отсутствуют
171	780371.27	1319154.89	данные отсутствуют	данные отсутствуют
171	780371.27	1319154.89	данные отсутствуют	данные отсутствуют
218	780291.3	1318931.53	данные отсутствуют	данные отсутствуют
218	780291.3	1318931.53	данные отсутствуют	данные отсутствуют
224	780242.97	1318930.34	данные отсутствуют	данные отсутствуют
224	780242.97	1318930.34	данные отсутствуют	данные отсутствуют
225	780242.94	1318930.34	данные отсутствуют	данные отсутствуют
225	780242.94	1318930.34	данные отсутствуют	данные отсутствуют
230	780178.79	1318929.17	данные отсутствуют	данные отсутствуют
230	780178.79	1318929.17	данные отсутствуют	данные отсутствуют
232	780162.33	1318926.12	данные отсутствуют	данные отсутствуют
232	780162.33	1318926.12	данные отсутствуют	данные отсутствуют
233	780146.47	1318920.83	данные отсутствуют	данные отсутствуют
233	780146.47	1318920.83	данные отсутствуют	данные отсутствуют
234	780073.06	1318923.13	данные отсутствуют	данные отсутствуют
234	780073.06	1318923.13	данные отсутствуют	данные отсутствуют

Государственный регистратор		ФГИС ЕГРН
полное наименование должности	подпись	инициалы, фамилия

М.П.

Земельный участок				
(вид объекта недвижимости)				
Лист № ____ Раздела <b>4.2</b>		Всего листов раздела <b>4.2</b> : ____		Всего разделов: ____
30.09.2021 № 99/2021/420869168				
Кадастровый номер:			02:17:000000:70 (единое землепользование)	
Номер точки	Координаты, м		Описание закрепления на местности	Средняя квадратическая погрешность определения координат характерных точек границы части земельного участка, м
	X	Y		
1	2	3	4	5
240	780012.68	1318904.42	данные отсутствуют	данные отсутствуют
240	780012.68	1318904.42	данные отсутствуют	данные отсутствуют
241	780012.66	1318904.42	данные отсутствуют	данные отсутствуют
241	780012.66	1318904.42	данные отсутствуют	данные отсутствуют
242	780012.63	1318904.43	данные отсутствуют	данные отсутствуют
242	780012.63	1318904.43	данные отсутствуют	данные отсутствуют
243	780004.81	1318907.15	данные отсутствуют	данные отсутствуют
243	780004.81	1318907.15	данные отсутствуют	данные отсутствуют
244	779992.48	1318902.36	данные отсутствуют	данные отсутствуют
244	779992.48	1318902.36	данные отсутствуют	данные отсутствуют
245	779933.97	1318939.31	данные отсутствуют	данные отсутствуют
245	779933.97	1318939.31	данные отсутствуют	данные отсутствуют
246	779893.94	1318883.88	данные отсутствуют	данные отсутствуют
246	779893.94	1318883.88	данные отсутствуют	данные отсутствуют
252	779967.95	1318827.43	данные отсутствуют	данные отсутствуют
252	779967.95	1318827.43	данные отсутствуют	данные отсутствуют
264	779992.14	1318747.23	данные отсутствуют	данные отсутствуют
Государственный регистратор				ФГИС ЕГРН
полное наименование должности			подпись	инициалы, фамилия

М.П.

Раздел 4.2

Выписка из Единого государственного реестра недвижимости об объекте недвижимости  
Сведения о частях земельного участка

Земельный участок				
(вид объекта недвижимости)				
Лист № ____ Раздела <b>4.2</b>		Всего листов раздела <b>4.2</b> : ____		Всего разделов: ____
30.09.2021 № 99/2021/420869168				
Кадастровый номер:			02:17:000000:70 (единое землепользование)	
Номер точки	Координаты, м		Описание закрепления на местности	Средняя квадратическая погрешность определения координат характерных точек границы части земельного участка, м
	X	Y		
1	2	3	4	5
264	779992.14	1318747.23	данные отсутствуют	данные отсутствуют
265	779992.13	1318747.21	данные отсутствуют	данные отсутствуют
265	779992.13	1318747.21	данные отсутствуют	данные отсутствуют
270	779958.54	1318705.96	данные отсутствуют	данные отсутствуют
270	779958.54	1318705.96	данные отсутствуют	данные отсутствуют
271	779958.53	1318705.95	данные отсутствуют	данные отсутствуют
271	779958.53	1318705.95	данные отсутствуют	данные отсутствуют
274	779933.97	1318677.55	данные отсутствуют	данные отсутствуют
274	779933.97	1318677.55	данные отсутствуют	данные отсутствуют
285	779835.43	1318655.99	данные отсутствуют	данные отсутствуют
285	779835.43	1318655.99	данные отсутствуют	данные отсутствуют
286	779693.77	1318655.99	данные отсутствуют	данные отсутствуют
286	779693.77	1318655.99	данные отсутствуют	данные отсутствуют
287	779733.8	1318662.15	данные отсутствуют	данные отсутствуют
287	779733.8	1318662.15	данные отсутствуют	данные отсутствуют
288	779641.41	1318668.31	данные отсутствуют	данные отсутствуют
288	779641.41	1318668.31	данные отсутствуют	данные отсутствуют
Государственный регистратор				ФГИС ЕГРН
полное наименование должности			подпись	инициалы, фамилия

М.П.

<b>Земельный участок</b>			
(вид объекта недвижимости)			
Лист № ____ Раздела <b>4.2</b>	Всего листов раздела <b>4.2</b> : ____	Всего разделов: ____	Всего листов выписки: ____
<b>30.09.2021 № 99/2021/420869168</b>			
Кадастровый номер:		<b>02:17:000000:70 (единое землепользование)</b>	

Номер точки	Координаты, м		Описание закрепления на местности	Средняя квадратическая погрешность определения координат характерных точек границы части земельного участка, м
	X	Y		
1	2	3	4	5
289	779539.79	1318680.63	данные отсутствуют	данные отсутствуют
289	779539.79	1318680.63	данные отсутствуют	данные отсутствуют
290	779527.46	1318732.98	данные отсутствуют	данные отсутствуют
290	779527.46	1318732.98	данные отсутствуют	данные отсутствуют
291	779468.95	1318757.62	данные отсутствуют	данные отсутствуют
291	779468.95	1318757.62	данные отсутствуют	данные отсутствуют
292	779410.44	1318779.18	данные отсутствуют	данные отсутствуют
292	779410.44	1318779.18	данные отсутствуют	данные отсутствуют
293	779398.13	1318791.49	данные отсутствуют	данные отсутствуют
293	779398.13	1318791.49	данные отсутствуют	данные отсутствуют
295	779370.41	1318871.56	данные отсутствуют	данные отсутствуют
295	779370.41	1318871.56	данные отсутствуют	данные отсутствуют
296	779345.77	1318893.12	данные отсутствуют	данные отсутствуют
296	779345.77	1318893.12	данные отсутствуют	данные отсутствуют
297	779364.25	1318951.64	данные отсутствуют	данные отсутствуют
297	779364.25	1318951.64	данные отсутствуют	данные отсутствуют
298	779367.33	1318991.67	данные отсутствуют	данные отсутствуют

Государственный регистратор		ФГИС ЕГРН
полное наименование должности	подпись	инициалы, фамилия

М.П.

<b>Земельный участок</b>			
(вид объекта недвижимости)			
Лист № ____ Раздела <b>4.2</b>	Всего листов раздела <b>4.2</b> : ____	Всего разделов: ____	Всего листов выписки: ____
<b>30.09.2021 № 99/2021/420869168</b>			
Кадастровый номер:		<b>02:17:000000:70 (единое землепользование)</b>	

Номер точки	Координаты, м		Описание закрепления на местности	Средняя квадратическая погрешность определения координат характерных точек границы части земельного участка, м
	X	Y		
1	2	3	4	5
298	779367.33	1318991.67	данные отсутствуют	данные отсутствуют
299	779299.57	1319037.87	данные отсутствуют	данные отсутствуют
299	779299.57	1319037.87	данные отсутствуют	данные отсутствуют
300	779293.41	1319087.14	данные отсутствуют	данные отсутствуют
300	779293.41	1319087.14	данные отсутствуют	данные отсутствуют
305	779264.07	1319085.88	данные отсутствуют	данные отсутствуют
305	779264.07	1319085.88	данные отсутствуют	данные отсутствуют
306	779264.06	1319085.87	данные отсутствуют	данные отсутствуют
306	779264.06	1319085.87	данные отсутствуют	данные отсутствуют
307	779259.64	1319081.75	данные отсутствуют	данные отсутствуют
307	779259.64	1319081.75	данные отсутствуют	данные отсутствуют
308	779259.62	1319081.74	данные отсутствуют	данные отсутствуют
308	779259.62	1319081.74	данные отсутствуют	данные отсутствуют
309	779253.43	1319079.09	данные отсутствуют	данные отсутствуют
309	779253.43	1319079.09	данные отсутствуют	данные отсутствуют
310	779253.41	1319079.08	данные отсутствуют	данные отсутствуют
310	779253.41	1319079.08	данные отсутствуют	данные отсутствуют

Государственный регистратор		ФГИС ЕГРН
полное наименование должности	подпись	инициалы, фамилия

М.П.

Земельный участок				
(вид объекта недвижимости)				
Лист № ____ Раздела <b>4.2</b>		Всего листов раздела <b>4.2</b> : ____		Всего разделов: ____
30.09.2021 № 99/2021/420869168				
Кадастровый номер:			02:17:000000:70 (единое землепользование)	
Номер точки	Координаты, м		Описание закрепления на местности	Средняя квадратическая погрешность определения координат характерных точек границы части земельного участка, м
	X	Y		
1	2	3	4	5
311	779246.34	1319077.61	данные отсутствуют	данные отсутствуют
311	779246.34	1319077.61	данные отсутствуют	данные отсутствуют
318	779213.35	1319080.98	данные отсутствуют	данные отсутствуют
318	779213.35	1319080.98	данные отсутствуют	данные отсутствуют
319	779164.08	1319111.77	данные отсутствуют	данные отсутствуют
319	779164.08	1319111.77	данные отсутствуют	данные отсутствуют
326	779201.03	1319151.8	данные отсутствуют	данные отсутствуют
326	779201.03	1319151.8	данные отсутствуют	данные отсутствуют
330	779228.88	1319181.71	данные отсутствуют	данные отсутствуют
330	779228.88	1319181.71	данные отсутствуют	данные отсутствуют
331	779228.9	1319181.74	данные отсутствуют	данные отсутствуют
331	779228.9	1319181.74	данные отсутствуют	данные отсутствуют
332	779228.92	1319181.74	данные отсутствуют	данные отсутствуют
332	779228.92	1319181.74	данные отсутствуют	данные отсутствуют
333	779235.1	1319184.1	данные отсутствуют	данные отсутствуют
333	779235.1	1319184.1	данные отсутствуют	данные отсутствуют
334	779235.11	1319184.11	данные отсутствуют	данные отсутствуют
Государственный регистратор				ФГИС ЕГРН
полное наименование должности			подпись	инициалы, фамилия

М.П.

Раздел 4.2

Выписка из Единого государственного реестра недвижимости об объекте недвижимости  
Сведения о частях земельного участка

Земельный участок				
(вид объекта недвижимости)				
Лист № ____ Раздела <b>4.2</b>		Всего листов раздела <b>4.2</b> : ____		Всего разделов: ____
30.09.2021 № 99/2021/420869168				
Кадастровый номер:			02:17:000000:70 (единое землепользование)	
Номер точки	Координаты, м		Описание закрепления на местности	Средняя квадратическая погрешность определения координат характерных точек границы части земельного участка, м
	X	Y		
1	2	3	4	5
334	779235.11	1319184.11	данные отсутствуют	данные отсутствуют
335	779235.44	1319184.19	данные отсутствуют	данные отсутствуют
335	779235.44	1319184.19	данные отсутствуют	данные отсутствуют
336	779253.39	1319201.08	данные отсутствуют	данные отсутствуют
336	779253.39	1319201.08	данные отсутствуют	данные отсутствуют
337	779210.27	1319222.63	данные отсутствуют	данные отсутствуют
337	779210.27	1319222.63	данные отсутствуют	данные отсутствуют
338	779216.43	1319256.51	данные отсутствуют	данные отсутствуют
338	779216.43	1319256.51	данные отсутствуют	данные отсутствуют
339	779228.75	1319281.14	данные отсутствуют	данные отсутствуют
339	779228.75	1319281.14	данные отсутствуют	данные отсутствуют
340	779185.63	1319324.26	данные отсутствуют	данные отсутствуют
340	779185.63	1319324.26	данные отсутствуют	данные отсутствуют
341	779194.87	1319342.74	данные отсутствуют	данные отсутствуют
341	779194.87	1319342.74	данные отсутствуют	данные отсутствуют
342	779219.51	1319388.94	данные отсутствуют	данные отсутствуют
342	779219.51	1319388.94	данные отсутствуют	данные отсутствуют
Государственный регистратор				ФГИС ЕГРН
полное наименование должности			подпись	инициалы, фамилия

М.П.

Земельный участок				
(вид объекта недвижимости)				
Лист № ____ Раздела <b>4.2</b>		Всего листов раздела <b>4.2</b> : ____		Всего разделов: ____
30.09.2021 № 99/2021/420869168				
Кадастровый номер:			02:17:000000:70 (единое землепользование)	
Номер точки	Координаты, м		Описание закрепления на местности	Средняя квадратическая погрешность определения координат характерных точек границы части земельного участка, м
	X	Y		
1	2	3	4	5
343	779176.39	1319438.21	данные отсутствуют	данные отсутствуют
343	779176.39	1319438.21	данные отсутствуют	данные отсутствуют
344	779127.12	1319465.92	данные отсутствуют	данные отсутствуют
344	779127.12	1319465.92	данные отсутствуют	данные отсутствуют
345	779047.05	1319518.28	данные отсутствуют	данные отсутствуют
345	779047.05	1319518.28	данные отсутствуют	данные отсутствуют
346	778982.38	1319509.04	данные отсутствуют	данные отсутствуют
347	778963.13	1319518.28	данные отсутствуют	данные отсутствуют
348	778949.27	1319566.02	данные отсутствуют	данные отсутствуют
348	778949.27	1319566.02	данные отсутствуют	данные отсутствуют
349	778926.18	1319612.2	данные отсутствуют	данные отсутствуют
349	778926.18	1319612.2	данные отсутствуют	данные отсутствуют
359	778806.07	1319656.86	данные отсутствуют	данные отсутствуют
359	778806.07	1319656.86	данные отсутствуют	данные отсутствуют
360	778801.45	1319732.31	данные отсутствуют	данные отсутствуют
360	778801.45	1319732.31	данные отсутствуют	данные отсутствуют
361	778793.76	1319766.19	данные отсутствуют	данные отсутствуют
Государственный регистратор				ФГИС ЕГРН
полное наименование должности			подпись	инициалы, фамилия

М.П.

Земельный участок				
(вид объекта недвижимости)				
Лист № ____ Раздела <b>4.2</b>		Всего листов раздела <b>4.2</b> : ____		Всего разделов: ____
30.09.2021 № 99/2021/420869168				
Кадастровый номер:			02:17:000000:70 (единое землепользование)	
Номер точки	Координаты, м		Описание закрепления на местности	Средняя квадратическая погрешность определения координат характерных точек границы части земельного участка, м
	X	Y		
1	2	3	4	5
361	778793.76	1319766.19	данные отсутствуют	данные отсутствуют
362	778772.19	1319803.14	данные отсутствуют	данные отсутствуют
362	778772.19	1319803.14	данные отсутствуют	данные отсутствуют
363	778746.02	1319829.32	данные отсутствуют	данные отсутствуют
363	778746.02	1319829.32	данные отсутствуют	данные отсутствуют
364	778702.91	1319823.16	данные отсутствуют	данные отсутствуют
364	778702.91	1319823.16	данные отсутствуют	данные отсутствуют
365	778695.21	1319833.94	данные отсутствуют	данные отсутствуют
365	778695.21	1319833.94	данные отсутствуют	данные отсутствуют
366	778690.58	1319858.58	данные отсутствуют	данные отсутствуют
366	778690.58	1319858.58	данные отсутствуют	данные отсутствуют
386	778618.22	1319844.72	данные отсутствуют	данные отсутствуют
386	778618.22	1319844.72	данные отсутствуют	данные отсутствуют
389	778592.75	1319853.07	данные отсутствуют	данные отсутствуют
389	778592.75	1319853.07	данные отсутствуют	данные отсутствуют
390	778591.88	1319853.46	данные отсутствуют	данные отсутствуют
390	778591.88	1319853.46	данные отсутствуют	данные отсутствуют
Государственный регистратор				ФГИС ЕГРН
полное наименование должности			подпись	инициалы, фамилия

М.П.

Земельный участок				
(вид объекта недвижимости)				
Лист № ____ Раздела <b>4.2</b>		Всего листов раздела <b>4.2</b> : ____		Всего разделов: ____
30.09.2021 № 99/2021/420869168				
Кадастровый номер:			02:17:000000:70 (единое землепользование)	
Номер точки	Координаты, м		Описание закрепления на местности	Средняя квадратическая погрешность определения координат характерных точек границы части земельного участка, м
	X	Y		
1	2	3	4	5
392	778545.84	1319812.38	данные отсутствуют	данные отсутствуют
392	778545.84	1319812.38	данные отсутствуют	данные отсутствуют
393	778515.05	1319798.52	данные отсутствуют	данные отсутствуют
393	778515.05	1319798.52	данные отсутствуют	данные отсутствуют
401	778439.6	1319810.84	данные отсутствуют	данные отсутствуют
401	778439.6	1319810.84	данные отсутствуют	данные отсутствуют
402	778396.48	1319801.6	данные отсутствуют	данные отсутствуют
402	778396.48	1319801.6	данные отсутствуют	данные отсутствуют
403	778374.93	1319807.76	данные отсутствуют	данные отсутствуют
404	778393.4	1319861.65	данные отсутствуют	данные отсутствуют
404	778393.4	1319861.65	данные отсутствуют	данные отсутствуют
405	778373.39	1319870.89	данные отсутствуют	данные отсутствуют
405	778373.39	1319870.89	данные отсутствуют	данные отсутствуют
406	778351.83	1319877.06	данные отсутствуют	данные отсутствуют
406	778351.83	1319877.06	данные отсутствуют	данные отсутствуют
407	778331.82	1319889.37	данные отсутствуют	данные отсутствуют
407	778331.82	1319889.37	данные отсутствуют	данные отсутствуют
Государственный регистратор				ФГИС ЕГРН
полное наименование должности			подпись	инициалы, фамилия

М.П.

Раздел 4.2

Выписка из Единого государственного реестра недвижимости об объекте недвижимости  
Сведения о частях земельного участка

Земельный участок				
(вид объекта недвижимости)				
Лист № ____ Раздела <b>4.2</b>		Всего листов раздела <b>4.2</b> : ____		Всего разделов: ____
30.09.2021 № 99/2021/420869168				
Кадастровый номер:			02:17:000000:70 (единое землепользование)	
Номер точки	Координаты, м		Описание закрепления на местности	Средняя квадратическая погрешность определения координат характерных точек границы части земельного участка, м
	X	Y		
1	2	3	4	5
419	778265.6	1319912.47	данные отсутствуют	данные отсутствуют
419	778265.6	1319912.47	данные отсутствуют	данные отсутствуют
420	778239.43	1319921.71	данные отсутствуют	данные отсутствуют
420	778239.43	1319921.71	данные отсутствуют	данные отсутствуют
421	778225.72	1319935.41	данные отсутствуют	данные отсутствуют
421	778225.72	1319935.41	данные отсутствуют	данные отсутствуют
422	778221.64	1319938.79	данные отсутствуют	данные отсутствуют
422	778221.64	1319938.79	данные отсутствуют	данные отсутствуют
423	778216.63	1319943.5	данные отсутствуют	данные отсутствуют
423	778216.63	1319943.5	данные отсутствуют	данные отсутствуют
424	778216.62	1319943.51	данные отсутствуют	данные отсутствуют
424	778216.62	1319943.51	данные отсутствуют	данные отсутствуют
433	778161.69	1319950.89	данные отсутствуют	данные отсутствуют
433	778161.69	1319950.89	данные отсутствуют	данные отсутствуют
434	778161.68	1319950.87	данные отсутствуют	данные отсутствуют
434	778161.68	1319950.87	данные отсутствуют	данные отсутствуют
437	778151.65	1319944.08	данные отсутствуют	данные отсутствуют
Государственный регистратор				ФГИС ЕГРН
полное наименование должности			подпись	инициалы, фамилия

М.П.

Земельный участок				
(вид объекта недвижимости)				
Лист № ____ Раздела <b>4.2</b>		Всего листов раздела <b>4.2</b> : ____		Всего разделов: ____
30.09.2021 № 99/2021/420869168				
Кадастровый номер:			02:17:000000:70 (единое землепользование)	
Номер точки	Координаты, м		Описание закрепления на местности	Средняя квадратическая погрешность определения координат характерных точек границы части земельного участка, м
	X	Y		
1	2	3	4	5
437	778151.65	1319944.08	данные отсутствуют	данные отсутствуют
438	778145.75	1319941.44	данные отсутствуют	данные отсутствуют
438	778145.75	1319941.44	данные отсутствуют	данные отсутствуют
439	778144.37	1319940.96	данные отсутствуют	данные отсутствуют
439	778144.37	1319940.96	данные отсутствуют	данные отсутствуют
440	778143.96	1319940.19	данные отсутствуют	данные отсутствуют
440	778143.96	1319940.19	данные отсутствуют	данные отсутствуют
441	778142.59	1319940.33	данные отсутствуют	данные отсутствуют
441	778142.59	1319940.33	данные отсутствуют	данные отсутствуют
442	778139.86	1319939.38	данные отсутствуют	данные отсутствуют
442	778139.86	1319939.38	данные отсутствуют	данные отсутствуют
443	778139.83	1319939.37	данные отсутствуют	данные отсутствуют
443	778139.83	1319939.37	данные отсутствуют	данные отсутствуют
450	778077.74	1319964.82	данные отсутствуют	данные отсутствуют
450	778077.74	1319964.82	данные отсутствуют	данные отсутствуют
453	778036.47	1319970.58	данные отсутствуют	данные отсутствуют
453	778036.47	1319970.58	данные отсутствуют	данные отсутствуют
Государственный регистратор				ФГИС ЕГРН
полное наименование должности			подпись	инициалы, фамилия

М.П.

Земельный участок				
(вид объекта недвижимости)				
Лист № ____ Раздела <b>4.2</b>		Всего листов раздела <b>4.2</b> : ____		Всего разделов: ____
30.09.2021 № 99/2021/420869168				
Кадастровый номер:			02:17:000000:70 (единое землепользование)	
Номер точки	Координаты, м		Описание закрепления на местности	Средняя квадратическая погрешность определения координат характерных точек границы части земельного участка, м
	X	Y		
1	2	3	4	5
488	777849.58	1319921.72	данные отсутствуют	данные отсутствуют
488	777849.58	1319921.72	данные отсутствуют	данные отсутствуют
511	777703.57	1319881.68	данные отсутствуют	данные отсутствуют
511	777703.57	1319881.68	данные отсутствуют	данные отсутствуют
512	777702.37	1319881.25	данные отсутствуют	данные отсутствуют
512	777702.37	1319881.25	данные отсутствуют	данные отсутствуют
539	777632.75	1319898.61	данные отсутствуют	данные отсутствуют
539	777632.75	1319898.61	данные отсутствуют	данные отсутствуют
540	777651.22	1319921.71	данные отсутствуют	данные отсутствуют
540	777651.22	1319921.71	данные отсутствуют	данные отсутствуют
548	777595.89	1319975.6	данные отсутствуют	данные отсутствуют
548	777595.89	1319975.6	данные отсутствуют	данные отсутствуют
549	777595.86	1319975.59	данные отсутствуют	данные отсутствуют
549	777595.86	1319975.59	данные отсутствуют	данные отсутствуют
559	777517.26	1319989.46	данные отсутствуют	данные отсутствуют
559	777517.26	1319989.46	данные отсутствуют	данные отсутствуют
568	777517.26	1320027.95	данные отсутствуют	данные отсутствуют
Государственный регистратор				ФГИС ЕГРН
полное наименование должности			подпись	инициалы, фамилия

М.П.

Земельный участок				
(вид объекта недвижимости)				
Лист № ____ Раздела <b>4.2</b>		Всего листов раздела <b>4.2</b> : ____		Всего разделов: ____
30.09.2021 № 99/2021/420869168				
Кадастровый номер:			02:17:000000:70 (единое землепользование)	
Номер точки	Координаты, м		Описание закрепления на местности	Средняя квадратическая погрешность определения координат характерных точек границы части земельного участка, м
	X	Y		
1	2	3	4	5
568	777517.26	1320027.95	данные отсутствуют	данные отсутствуют
593	777267.82	1320018.71	данные отсутствуют	данные отсутствуют
593	777267.82	1320018.71	данные отсутствуют	данные отсутствуют
593	777267.82	1320018.71	данные отсутствуют	данные отсутствуют
594	777245.25	1319981.54	данные отсутствуют	данные отсутствуют
594	777245.25	1319981.54	данные отсутствуют	данные отсутствуют
594	777245.25	1319981.54	данные отсутствуют	данные отсутствуют
595	777244.88	1319974.21	данные отсутствуют	данные отсутствуют
595	777244.88	1319974.21	данные отсутствуют	данные отсутствуют
595	777244.88	1319974.21	данные отсутствуют	данные отсутствуют
596	777244.87	1319974.18	данные отсутствуют	данные отсутствуют
596	777244.87	1319974.18	данные отсутствуют	данные отсутствуют
596	777244.87	1319974.18	данные отсутствуют	данные отсутствуют
597	777240.16	1319962.97	данные отсутствуют	данные отсутствуют
598	777240.13	1319962.93	данные отсутствуют	данные отсутствуют
599	777240.09	1319962.92	данные отсутствуют	данные отсутствуют
600	777227.71	1319961.75	данные отсутствуют	данные отсутствуют
Государственный регистратор			ФГИС ЕГРН	
полное наименование должности			подпись	
			инициалы, фамилия	

М.П.

Раздел 4.2

Выписка из Единого государственного реестра недвижимости об объекте недвижимости  
Сведения о частях земельного участка

Земельный участок				
(вид объекта недвижимости)				
Лист № ____ Раздела <b>4.2</b>		Всего листов раздела <b>4.2</b> : ____		Всего разделов: ____
30.09.2021 № 99/2021/420869168				
Кадастровый номер:			02:17:000000:70 (единое землепользование)	
Номер точки	Координаты, м		Описание закрепления на местности	Средняя квадратическая погрешность определения координат характерных точек границы части земельного участка, м
	X	Y		
1	2	3	4	5
601	777227.67	1319961.76	данные отсутствуют	данные отсутствуют
602	777224.15	1319963.49	данные отсутствуют	данные отсутствуют
603	777221.62	1319961.74	данные отсутствуют	данные отсутствуют
603	777221.62	1319961.74	данные отсутствуют	данные отсутствуют
603	777221.62	1319961.74	данные отсутствуют	данные отсутствуют
604	777219.03	1319962.38	данные отсутствуют	данные отсутствуют
604	777219.03	1319962.38	данные отсутствуют	данные отсутствуют
604	777219.03	1319962.38	данные отсутствуют	данные отсутствуют
605	777217.29	1319958.06	данные отсутствуют	данные отсутствуют
605	777217.29	1319958.06	данные отсутствуют	данные отсутствуют
605	777217.29	1319958.06	данные отсутствуют	данные отсутствуют
606	777220.29	1319953.66	данные отсутствуют	данные отсутствуют
606	777220.29	1319953.66	данные отсутствуют	данные отсутствуют
606	777220.29	1319953.66	данные отсутствуют	данные отсутствуют
607	777220.55	1319945.09	данные отсутствуют	данные отсутствуют
607	777220.55	1319945.09	данные отсутствуют	данные отсутствуют
607	777220.55	1319945.09	данные отсутствуют	данные отсутствуют
Государственный регистратор			ФГИС ЕГРН	
полное наименование должности			подпись	
			инициалы, фамилия	

М.П.



Земельный участок				
(вид объекта недвижимости)				
Лист № ____ Раздела <b>4.2</b>		Всего листов раздела <b>4.2</b> : ____		Всего разделов: ____
30.09.2021 № 99/2021/420869168				
Кадастровый номер:			02:17:000000:70 (единое землепользование)	
Номер точки	Координаты, м		Описание закрепления на местности	Средняя квадратическая погрешность определения координат характерных точек границы части земельного участка, м
	X	Y		
1	2	3	4	5
608	777208.33	1319920.05	данные отсутствуют	данные отсутствуют
608	777208.33	1319920.05	данные отсутствуют	данные отсутствуют
608	777208.33	1319920.05	данные отсутствуют	данные отсутствуют
609	777206.11	1319907.66	данные отсутствуют	данные отсутствуют
609	777206.11	1319907.66	данные отсутствуют	данные отсутствуют
610	777206.23	1319898.8	данные отсутствуют	данные отсутствуют
610	777206.23	1319898.8	данные отсутствуют	данные отсутствуют
611	777199.8	1319881.82	данные отсутствуют	данные отсутствуют
611	777199.8	1319881.82	данные отсутствуют	данные отсутствуют
612	777185.4	1319867.12	данные отсутствуют	данные отсутствуют
613	777158.64	1319803.03	данные отсутствуют	данные отсутствуют
614	777141.15	1319757.16	данные отсутствуют	данные отсутствуют
615	777123.21	1319710.5	данные отсутствуют	данные отсутствуют
616	777140.07	1319704.63	данные отсутствуют	данные отсутствуют
634	777639.92	1319764.53	данные отсутствуют	данные отсутствуют
635	777642.15	1319789.96	данные отсутствуют	данные отсутствуют
636	777692.35	1319787.51	данные отсутствуют	данные отсутствуют
Государственный регистратор				ФГИС ЕГРН
полное наименование должности			подпись	инициалы, фамилия

М.П.

Раздел 4.2

Выписка из Единого государственного реестра недвижимости об объекте недвижимости  
Сведения о частях земельного участка

Земельный участок				
(вид объекта недвижимости)				
Лист № ____ Раздела <b>4.2</b>		Всего листов раздела <b>4.2</b> : ____		Всего разделов: ____
30.09.2021 № 99/2021/420869168				
Кадастровый номер:			02:17:000000:70 (единое землепользование)	
Номер точки	Координаты, м		Описание закрепления на местности	Средняя квадратическая погрешность определения координат характерных точек границы части земельного участка, м
	X	Y		
1	2	3	4	5
637	777778.71	1319788.18	данные отсутствуют	данные отсутствуют
675	778432.28	1319724.92	данные отсутствуют	данные отсутствуют
677	778613.17	1319724.92	данные отсутствуют	данные отсутствуют
679	778713.67	1319733.53	данные отсутствуют	данные отсутствуют
680	778762.48	1319701.94	данные отсутствуют	данные отсутствуют
681	778759.61	1319664.62	данные отсутствуют	данные отсутствуют
682	778791.19	1319604.32	данные отсутствуют	данные отсутствуют
683	778857.24	1319607.19	данные отсутствуют	данные отсутствуют
683	778857.24	1319607.19	данные отсутствуют	данные отсутствуют
684	778920.41	1319566.99	данные отсутствуют	данные отсутствуют
684	778920.41	1319566.99	данные отсутствуют	данные отсутствуют
685	778954.86	1319492.34	данные отсутствуют	данные отсутствуют
686	779052.49	1319469.36	данные отсутствуют	данные отсутствуют
686	779052.49	1319469.36	данные отсутствуют	данные отсутствуют
687	779107.04	1319388.97	данные отсутствуют	данные отсутствуют
688	779150.11	1319348.77	данные отсутствуют	данные отсутствуют
689	779144.37	1319279.86	данные отсутствуют	данные отсутствуют
Государственный регистратор				ФГИС ЕГРН
полное наименование должности			подпись	инициалы, фамилия

М.П.

Земельный участок				
(вид объекта недвижимости)				
Лист № ____ Раздела <b>4.2</b>		Всего листов раздела <b>4.2</b> : ____		Всего разделов: ____
30.09.2021 № 99/2021/420869168				
Кадастровый номер:			02:17:000000:70 (единое землепользование)	
Номер точки	Координаты, м		Описание закрепления на местности	Средняя квадратическая погрешность определения координат характерных точек границы части земельного участка, м
	X	Y		
1	2	3	4	5
690	779141.5	1319182.23	данные отсутствуют	данные отсутствуют
691	779121.4	1319104.7	данные отсутствуют	данные отсутствуют
691	779121.4	1319104.7	данные отсутствуют	данные отсутствуют
692	779210.41	1319053.02	данные отсутствуют	данные отсутствуют
692	779210.41	1319053.02	данные отсутствуют	данные отсутствуют
693	779236.26	1319061.63	данные отсутствуют	данные отсутствуют
693	779236.26	1319061.63	данные отсутствуют	данные отсутствуют
694	779302.3	1319009.95	данные отсутствуют	данные отсутствуют
694	779302.3	1319009.95	данные отсутствуют	данные отсутствуют
695	779325.27	1318949.65	данные отсутствуют	данные отсутствуют
695	779325.27	1318949.65	данные отсутствуют	данные отсутствуют
696	779325.27	1318869.25	данные отсутствуют	данные отсутствуют
696	779325.27	1318869.25	данные отсутствуют	данные отсутствуют
697	779362.6	1318834.79	данные отсутствуют	данные отсутствуют
697	779362.6	1318834.79	данные отсутствуют	данные отсутствуют
698	779339.62	1318794.6	данные отсутствуют	данные отсутствуют
699	779328.14	1318768.75	данные отсутствуют	данные отсутствуют
Государственный регистратор			ФГИС ЕГРН	
полное наименование должности			подпись	
			инициалы, фамилия	

М.П.

Раздел 4.2

Выписка из Единого государственного реестра недвижимости об объекте недвижимости  
Сведения о частях земельного участка

Земельный участок				
(вид объекта недвижимости)				
Лист № ____ Раздела <b>4.2</b>		Всего листов раздела <b>4.2</b> : ____		Всего разделов: ____
30.09.2021 № 99/2021/420869168				
Кадастровый номер:			02:17:000000:70 (единое землепользование)	
Номер точки	Координаты, м		Описание закрепления на местности	Средняя квадратическая погрешность определения координат характерных точек границы части земельного участка, м
	X	Y		
1	2	3	4	5
708	779374.08	1318777.37	данные отсутствуют	данные отсутствуют
708	779374.08	1318777.37	данные отсутствуют	данные отсутствуют
709	779468.84	1318705.58	данные отсутствуют	данные отсутствуют
711	779511.91	1318605.09	данные отсутствуют	данные отсутствуют
712	779520.52	1318651.03	данные отсутствуют	данные отсутствуют
713	779592.3	1318651.03	данные отсутствуют	данные отсутствуют
713	779592.3	1318651.03	данные отсутствуют	данные отсутствуют
714	779684.19	1318622.31	данные отсутствуют	данные отсутствуют
715	779758.84	1318622.31	данные отсутствуют	данные отсутствуют
716	779865.08	1318593.6	данные отсутствуют	данные отсутствуют
717	779936.87	1318636.67	данные отсутствуют	данные отсутствуют
717	779936.87	1318636.67	данные отсутствуют	данные отсутствуют
718	780002.91	1318659.64	данные отсутствуют	данные отсутствуют
723	780020.14	1318725.68	данные отсутствуют	данные отсутствуют
723	780020.14	1318725.68	данные отсутствуют	данные отсутствуют
724	780031.62	1318837.67	данные отсутствуют	данные отсутствуют
724	780031.62	1318837.67	данные отсутствуют	данные отсутствуют
Государственный регистратор			ФГИС ЕГРН	
полное наименование должности			подпись	
			инициалы, фамилия	

М.П.

Земельный участок				
(вид объекта недвижимости)				
Лист № ____ Раздела <b>4.2</b>		Всего листов раздела <b>4.2</b> : ____		Всего разделов: ____
30.09.2021 № 99/2021/420869168				
Кадастровый номер:			02:17:000000:70 (единое землепользование)	
Номер точки	Координаты, м		Описание закрепления на местности	Средняя квадратическая погрешность определения координат характерных точек границы части земельного участка, м
	X	Y		
1	2	3	4	5
725	780126.38	1318852.02	данные отсутствуют	данные отсутствуют
726	780327.37	1318912.32	данные отсутствуют	данные отсутствуют
726	780327.37	1318912.32	данные отсутствуют	данные отсутствуют
727	780399.16	1318923.81	данные отсутствуют	данные отсутствуют
727	780399.16	1318923.81	данные отсутствуют	данные отсутствуют
728	780364.7	1318869.25	данные отсутствуют	данные отсутствуют
731	780608.76	1318814.7	данные отсутствуют	данные отсутствуют
732	780620.25	1318771.62	данные отсутствуют	данные отсутствуют
733	780758.88	1319113.36	данные отсутствуют	данные отсутствуют
733	780758.88	1319113.36	данные отсутствуют	данные отсутствуют
733	780758.88	1319113.36	данные отсутствуют	данные отсутствуют
733	780758.88	1319113.36	данные отсутствуют	данные отсутствуют
734	780759.25	1319115.58	данные отсутствуют	данные отсутствуют
734	780759.25	1319115.58	данные отсутствуют	данные отсутствуют
734	780759.25	1319115.58	данные отсутствуют	данные отсутствуют
734	780759.25	1319115.58	данные отсутствуют	данные отсутствуют
735	780757.03	1319115.95	данные отсутствуют	данные отсутствуют
Государственный регистратор				ФГИС ЕГРН
полное наименование должности			подпись	инициалы, фамилия

М.П.

Раздел 4.2

Земельный участок				
(вид объекта недвижимости)				
Лист № ____ Раздела <b>4.2</b>		Всего листов раздела <b>4.2</b> : ____		Всего разделов: ____
30.09.2021 № 99/2021/420869168				
Кадастровый номер:			02:17:000000:70 (единое землепользование)	
Номер точки	Координаты, м		Описание закрепления на местности	Средняя квадратическая погрешность определения координат характерных точек границы части земельного участка, м
	X	Y		
1	2	3	4	5
735	780757.03	1319115.95	данные отсутствуют	данные отсутствуют
735	780757.03	1319115.95	данные отсутствуют	данные отсутствуют
735	780757.03	1319115.95	данные отсутствуют	данные отсутствуют
736	780756.66	1319113.73	данные отсутствуют	данные отсутствуют
736	780756.66	1319113.73	данные отсутствуют	данные отсутствуют
736	780756.66	1319113.73	данные отсутствуют	данные отсутствуют
736	780756.66	1319113.73	данные отсутствуют	данные отсутствуют
737	780702.8	1318780.2	данные отсутствуют	данные отсутствуют
737	780702.8	1318780.2	данные отсутствуют	данные отсутствуют
738	780703.17	1318782.42	данные отсутствуют	данные отсутствуют
738	780703.17	1318782.42	данные отсутствуют	данные отсутствуют
739	780700.95	1318782.79	данные отсутствуют	данные отсутствуют
739	780700.95	1318782.79	данные отсутствуют	данные отсутствуют
739	780700.95	1318782.79	данные отсутствуют	данные отсутствуют
740	780700.58	1318780.57	данные отсутствуют	данные отсутствуют
740	780700.58	1318780.57	данные отсутствуют	данные отсутствуют
740	780700.58	1318780.57	данные отсутствуют	данные отсутствуют
Государственный регистратор				ФГИС ЕГРН
полное наименование должности			подпись	инициалы, фамилия

М.П.

Земельный участок				
(вид объекта недвижимости)				
Лист № ____ Раздела <b>4.2</b>		Всего листов раздела <b>4.2</b> : ____		Всего разделов: ____
30.09.2021 № 99/2021/420869168				
Кадастровый номер:			02:17:000000:70 (единое землепользование)	
Номер точки	Координаты, м		Описание закрепления на местности	Средняя квадратическая погрешность определения координат характерных точек границы части земельного участка, м
	X	Y		
1	2	3	4	5
741	780720.88	1318887.85	данные отсутствуют	данные отсутствуют
741	780720.88	1318887.85	данные отсутствуют	данные отсутствуют
742	780721.25	1318890.07	данные отсутствуют	данные отсутствуют
742	780721.25	1318890.07	данные отсутствуют	данные отсутствуют
743	780719.03	1318890.44	данные отсутствуют	данные отсутствуют
743	780719.03	1318890.44	данные отсутствуют	данные отсутствуют
744	780718.66	1318888.22	данные отсутствуют	данные отсутствуют
744	780718.66	1318888.22	данные отсутствуют	данные отсутствуют
745	780685.07	1318674.12	данные отсутствуют	данные отсутствуют
745	780685.07	1318674.12	данные отсутствуют	данные отсутствуют
746	780685.44	1318676.34	данные отсутствуют	данные отсутствуют
746	780685.44	1318676.34	данные отсутствуют	данные отсутствуют
747	780683.22	1318676.71	данные отсутствуют	данные отсутствуют
747	780683.22	1318676.71	данные отсутствуют	данные отсутствуют
747	780683.22	1318676.71	данные отсутствуют	данные отсутствуют
748	780682.85	1318674.49	данные отсутствуют	данные отсутствуют
748	780682.85	1318674.49	данные отсутствуют	данные отсутствуют
Государственный регистратор				ФГИС ЕГРН
полное наименование должности			подпись	инициалы, фамилия

М.П.

Раздел 4.2

Выписка из Единого государственного реестра недвижимости об объекте недвижимости  
Сведения о частях земельного участка

Земельный участок				
(вид объекта недвижимости)				
Лист № ____ Раздела <b>4.2</b>		Всего листов раздела <b>4.2</b> : ____		Всего разделов: ____
30.09.2021 № 99/2021/420869168				
Кадастровый номер:			02:17:000000:70 (единое землепользование)	
Номер точки	Координаты, м		Описание закрепления на местности	Средняя квадратическая погрешность определения координат характерных точек границы части земельного участка, м
	X	Y		
1	2	3	4	5
748	780682.85	1318674.49	данные отсутствуют	данные отсутствуют
749	780739.85	1319000.42	данные отсутствуют	данные отсутствуют
749	780739.85	1319000.42	данные отсутствуют	данные отсутствуют
750	780740.22	1319002.64	данные отсутствуют	данные отсутствуют
750	780740.22	1319002.64	данные отсутствуют	данные отсутствуют
752	780737.63	1319000.79	данные отсутствуют	данные отсутствуют
752	780737.63	1319000.79	данные отсутствуют	данные отсутствуют
1204	779784.81	1314678.25	данные отсутствуют	данные отсутствуют
1204	779784.81	1314678.25	данные отсутствуют	данные отсутствуют
1205	779776.96	1314673.22	данные отсутствуют	данные отсутствуют
1205	779776.96	1314673.22	данные отсутствуют	данные отсутствуют
1206	779770.79	1314670.57	данные отсутствуют	данные отсутствуют
1206	779770.79	1314670.57	данные отсутствуют	данные отсутствуют
1207	779770.77	1314670.56	данные отсутствуют	данные отсутствуют
1207	779770.77	1314670.56	данные отсутствуют	данные отсутствуют
1208	779766.09	1314669.53	данные отсутствуют	данные отсутствуют
1208	779766.09	1314669.53	данные отсутствуют	данные отсутствуют
Государственный регистратор				ФГИС ЕГРН
полное наименование должности			подпись	инициалы, фамилия

М.П.

Земельный участок				
(вид объекта недвижимости)				
Лист № ____ Раздела <b>4.2</b>		Всего листов раздела <b>4.2</b> : ____		Всего разделов: ____
30.09.2021 № 99/2021/420869168				
Кадастровый номер:			02:17:000000:70 (единое землепользование)	
Номер точки	Координаты, м		Описание закрепления на местности	Средняя квадратическая погрешность определения координат характерных точек границы части земельного участка, м
	X	Y		
1	2	3	4	5
1209	779759.35	1314668.84	данные отсутствуют	данные отсутствуют
1209	779759.35	1314668.84	данные отсутствуют	данные отсутствуют
1210	779759.33	1314668.84	данные отсутствуют	данные отсутствуют
1210	779759.33	1314668.84	данные отсутствуют	данные отсутствуют
1211	779753.62	1314669.53	данные отсутствуют	данные отсутствуют
1211	779753.62	1314669.53	данные отсутствуют	данные отсутствуют
1212	779753.59	1314669.54	данные отсутствуют	данные отсутствуют
1212	779753.59	1314669.54	данные отсутствуют	данные отсутствуют
1213	779746.23	1314673.22	данные отсутствуют	данные отсутствуют
1213	779746.23	1314673.22	данные отсутствуют	данные отсутствуют
1214	779746.19	1314673.26	данные отсутствуют	данные отсутствуют
1214	779746.19	1314673.26	данные отсутствуют	данные отсутствуют
1215	779745.8	1314673.98	данные отсутствуют	данные отсутствуют
1215	779745.8	1314673.98	данные отсутствуют	данные отсутствуют
1216	779713.42	1314669.94	данные отсутствуют	данные отсутствуют
1216	779713.42	1314669.94	данные отсутствуют	данные отсутствуют
1217	779728.35	1314753.1	данные отсутствуют	данные отсутствуют
Государственный регистратор				ФГИС ЕГРН
полное наименование должности			подпись	инициалы, фамилия

М.П.

Раздел 4.2

Выписка из Единого государственного реестра недвижимости об объекте недвижимости  
Сведения о частях земельного участка

Земельный участок				
(вид объекта недвижимости)				
Лист № ____ Раздела <b>4.2</b>		Всего листов раздела <b>4.2</b> : ____		Всего разделов: ____
30.09.2021 № 99/2021/420869168				
Кадастровый номер:			02:17:000000:70 (единое землепользование)	
Номер точки	Координаты, м		Описание закрепления на местности	Средняя квадратическая погрешность определения координат характерных точек границы части земельного участка, м
	X	Y		
1	2	3	4	5
1217	779728.35	1314753.1	данные отсутствуют	данные отсутствуют
1218	779686.38	1314800.78	данные отсутствуют	данные отсутствуют
1218	779686.38	1314800.78	данные отсутствуют	данные отсутствуют
1219	779668.95	1314810.46	данные отсутствуют	данные отсутствуют
1219	779668.95	1314810.46	данные отсутствуют	данные отсутствуют
1220	779668.93	1314810.47	данные отсутствуют	данные отсутствуют
1220	779668.93	1314810.47	данные отсутствуют	данные отсутствуют
1220	779668.93	1314810.47	данные отсутствуют	данные отсутствуют
1221	779668.06	1314811.22	данные отсутствуют	данные отсутствуют
1221	779668.06	1314811.22	данные отсутствуют	данные отсутствуют
1221	779668.06	1314811.22	данные отсутствуют	данные отсутствуют
1222	779645.56	1314819.31	данные отсутствуют	данные отсутствуют
1222	779645.56	1314819.31	данные отсутствуют	данные отсутствуют
1223	779642.71	1314818.78	данные отсутствуют	данные отсутствуют
1223	779642.71	1314818.78	данные отсутствуют	данные отсутствуют
1234	779608.45	1314740.26	данные отсутствуют	данные отсутствуют
1234	779608.45	1314740.26	данные отсутствуют	данные отсутствуют
Государственный регистратор				ФГИС ЕГРН
полное наименование должности			подпись	инициалы, фамилия

М.П.

Земельный участок				
(вид объекта недвижимости)				
Лист № ____ Раздела <b>4.2</b>		Всего листов раздела <b>4.2</b> : ____		Всего разделов: ____
30.09.2021 № 99/2021/420869168				
Кадастровый номер:			02:17:000000:70 (единое землепользование)	
Номер точки	Координаты, м		Описание закрепления на местности	Средняя квадратическая погрешность определения координат характерных точек границы части земельного участка, м
	X	Y		
1	2	3	4	5
1235	779608.45	1314732.25	данные отсутствуют	данные отсутствуют
1235	779608.45	1314732.25	данные отсутствуют	данные отсутствуют
1236	779607.11	1314723.25	данные отсутствуют	данные отсутствуют
1236	779607.11	1314723.25	данные отсутствуют	данные отсутствуют
1237	779607.1	1314723.22	данные отсутствуют	данные отсутствуют
1237	779607.1	1314723.22	данные отсутствуют	данные отсутствуют
1238	779603.77	1314716.23	данные отсутствуют	данные отсутствуют
1238	779603.77	1314716.23	данные отсутствуют	данные отсутствуют
1239	779603.76	1314716.21	данные отсутствуют	данные отсутствуют
1239	779603.76	1314716.21	данные отсутствуют	данные отсутствуют
1240	779597.1	1314708.55	данные отсутствуют	данные отсутствуют
1240	779597.1	1314708.55	данные отсутствуют	данные отсутствуют
1241	779597.08	1314708.53	данные отсутствуют	данные отсутствуют
1241	779597.08	1314708.53	данные отсутствуют	данные отсутствуют
1242	779597.06	1314708.52	данные отсутствуют	данные отсутствуют
1242	779597.06	1314708.52	данные отсутствуют	данные отсутствуют
1267	779469.77	1314688.85	данные отсутствуют	данные отсутствуют
Государственный регистратор			ФГИС ЕГРН	
полное наименование должности			подпись	
			инициалы, фамилия	

М.П.

Раздел 4.2

Выписка из Единого государственного реестра недвижимости об объекте недвижимости  
Сведения о частях земельного участка

Земельный участок				
(вид объекта недвижимости)				
Лист № ____ Раздела <b>4.2</b>		Всего листов раздела <b>4.2</b> : ____		Всего разделов: ____
30.09.2021 № 99/2021/420869168				
Кадастровый номер:			02:17:000000:70 (единое землепользование)	
Номер точки	Координаты, м		Описание закрепления на местности	Средняя квадратическая погрешность определения координат характерных точек границы части земельного участка, м
	X	Y		
1	2	3	4	5
1268	779461.44	1314689.19	данные отсутствуют	данные отсутствуют
1269	779461.4	1314689.2	данные отсутствуют	данные отсутствуют
1270	779454.08	1314693.2	данные отсутствуют	данные отсутствуют
1271	779454.06	1314693.21	данные отсутствуют	данные отсутствуют
1272	779448.73	1314698.2	данные отсутствуют	данные отсутствуют
1273	779443.06	1314703.53	данные отсутствуют	данные отсутствуют
1274	779443.05	1314703.55	данные отсутствуют	данные отсутствуют
1279	779431.68	1314689.55	данные отсутствуют	данные отсутствуют
1280	779430.56	1314679.65	данные отсутствуют	данные отсутствуют
1281	779427.12	1314668.22	данные отсутствуют	данные отсутствуют
1282	779425.94	1314666.73	данные отсутствуют	данные отсутствуют
1283	779444.9	1314670.66	данные отсутствуют	данные отсутствуют
1284	779467.35	1314666.98	данные отсутствуют	данные отсутствуют
1287	779543.4	1314710.98	данные отсутствуют	данные отсутствуют
1289	779602.5	1314683.02	данные отсутствуют	данные отсутствуют
1290	779631.37	1314717.38	данные отсутствуют	данные отсутствуют
1290	779631.37	1314717.38	данные отсутствуют	данные отсутствуют
Государственный регистратор			ФГИС ЕГРН	
полное наименование должности			подпись	
			инициалы, фамилия	

М.П.

<b>Земельный участок</b>			
(вид объекта недвижимости)			
Лист № ____ Раздела <b>4.2</b>	Всего листов раздела <b>4.2</b> : ____	Всего разделов: ____	Всего листов выписки: ____
<b>30.09.2021 № 99/2021/420869168</b>			
Кадастровый номер:		<b>02:17:000000:70 (единое землепользование)</b>	

Номер точки	Координаты, м		Описание закрепления на местности	Средняя квадратическая погрешность определения координат характерных точек границы части земельного участка, м
	X	Y		
1	2	3	4	5
1291	779641.91	1314707.76	данные отсутствуют	данные отсутствуют
1292	779734.46	1314644.99	данные отсутствуют	данные отсутствуют
1293	779744.99	1314617.95	данные отсутствуют	данные отсутствуют
1294	779766.07	1314615.22	данные отсутствуют	данные отсутствуют
1398	776844.52	1308219.6	данные отсутствуют	данные отсутствуют
1398	776844.52	1308219.6	данные отсутствуют	данные отсутствуют
1398	776844.52	1308219.6	данные отсутствуют	данные отсутствуют
1399	776872.45	1308298.2	данные отсутствуют	данные отсутствуют
1427	776879.14	1308203.47	данные отсутствуют	данные отсутствуют
1428	776860.96	1308217.41	данные отсутствуют	данные отсутствуют
1428	776860.96	1308217.41	данные отсутствуют	данные отсутствуют
1429	776855.81	1308214.34	данные отсутствуют	данные отсутствуют
1429	776855.81	1308214.34	данные отсутствуют	данные отсутствуют
1430	776798.65	1308239.83	данные отсутствуют	данные отсутствуют
1430	776798.65	1308239.83	данные отсутствуют	данные отсутствуют
1513	776798.37	1308352.72	данные отсутствуют	данные отсутствуют
1513	776798.37	1308352.72	данные отсутствуют	данные отсутствуют
Государственный регистратор				ФГИС ЕГРН
полное наименование должности			подпись	инициалы, фамилия

М.П.

<b>Земельный участок</b>			
(вид объекта недвижимости)			
Лист № ____ Раздела <b>4.2</b>	Всего листов раздела <b>4.2</b> : ____	Всего разделов: ____	Всего листов выписки: ____
<b>30.09.2021 № 99/2021/420869168</b>			
Кадастровый номер:		<b>02:17:000000:70 (единое землепользование)</b>	

Номер точки	Координаты, м		Описание закрепления на местности	Средняя квадратическая погрешность определения координат характерных точек границы части земельного участка, м
	X	Y		
1	2	3	4	5
1514	776840.53	1308357.71	данные отсутствуют	данные отсутствуют
1514	776840.53	1308357.71	данные отсутствуют	данные отсутствуют
1515	776841.66	1308360.9	данные отсутствуют	данные отсутствуют
1515	776841.66	1308360.9	данные отсутствуют	данные отсутствуют
1516	776875.99	1308308.19	данные отсутствуют	данные отсутствуют
1516	776875.99	1308308.19	данные отсутствуют	данные отсутствуют
1517	776874.55	1308304.13	данные отсутствуют	данные отсутствуют
1517	776874.55	1308304.13	данные отсутствуют	данные отсутствуют
1518	776803.61	1308238.66	данные отсутствуют	данные отсутствуют
1518	776803.61	1308238.66	данные отсутствуют	данные отсутствуют
2867	774422.95	1318325.67	данные отсутствуют	данные отсутствуют
2868	774408.64	1318360.79	данные отсутствуют	данные отсутствуют
2869	774413.73	1318362.37	данные отсутствуют	данные отсутствуют
2870	774420.13	1318356.88	данные отсутствуют	данные отсутствуют
2871	774437.14	1318363.35	данные отсутствуют	данные отсутствуют
2872	774462.39	1318372.86	данные отсутствуют	данные отсутствуют
2873	774517.67	1318389.19	данные отсутствуют	данные отсутствуют
Государственный регистратор				ФГИС ЕГРН
полное наименование должности			подпись	инициалы, фамилия

М.П.

Земельный участок				
(вид объекта недвижимости)				
Лист № ____ Раздела <b>4.2</b>		Всего листов раздела <b>4.2</b> : ____		Всего разделов: ____
30.09.2021 № 99/2021/420869168				
Кадастровый номер:			02:17:000000:70 (единое землепользование)	
Номер точки	Координаты, м		Описание закрепления на местности	Средняя квадратическая погрешность определения координат характерных точек границы части земельного участка, м
	X	Y		
1	2	3	4	5
2874	774626.94	1318420.61	данные отсутствуют	данные отсутствуют
2876	774799.88	1318466.56	данные отсутствуют	данные отсутствуют
2877	774870.68	1318494.13	данные отсутствуют	данные отсутствуют
2878	774974.63	1318525.44	данные отсутствуют	данные отсутствуют
2879	775137.84	1318575.09	данные отсутствуют	данные отсутствуют
2880	775166.54	1318584.74	данные отсутствуют	данные отсутствуют
2881	775196.53	1318595.62	данные отсутствуют	данные отсутствуют
2882	775249.27	1318618.84	данные отсутствуют	данные отсутствуют
2883	775278.2	1318632.45	данные отсутствуют	данные отсутствуют
2884	775434.74	1318714.38	данные отсутствуют	данные отсутствуют
2885	775573.88	1318768.86	данные отсутствуют	данные отсутствуют
2886	775678.68	1318828.7	данные отсутствуют	данные отсутствуют
3084	774510.92	1318351.96	данные отсутствуют	данные отсутствуют
3113	774567.68	1318373.75	данные отсутствуют	данные отсутствуют
3114	774602.08	1318406.82	данные отсутствуют	данные отсутствуют
3115	774647.05	1318417.4	данные отсутствуют	данные отсутствуют
3116	774742.3	1318402.85	данные отсутствуют	данные отсутствуют
Государственный регистратор				ФГИС ЕГРН
полное наименование должности			подпись	инициалы, фамилия

М.П.

Раздел 4.2

Выписка из Единого государственного реестра недвижимости об объекте недвижимости  
Сведения о частях земельного участка

Земельный участок				
(вид объекта недвижимости)				
Лист № ____ Раздела <b>4.2</b>		Всего листов раздела <b>4.2</b> : ____		Всего разделов: ____
30.09.2021 № 99/2021/420869168				
Кадастровый номер:			02:17:000000:70 (единое землепользование)	
Номер точки	Координаты, м		Описание закрепления на местности	Средняя квадратическая погрешность определения координат характерных точек границы части земельного участка, м
	X	Y		
1	2	3	4	5
3187	775612.51	1318789.52	данные отсутствуют	данные отсутствуют
3188	775573.34	1318766.59	данные отсутствуют	данные отсутствуют
3189	775442.69	1318713.94	данные отсутствуют	данные отсутствуют
3190	775312.96	1318649.45	данные отсутствуют	данные отсутствуют
3191	775283.03	1318633.91	данные отсутствуют	данные отсутствуют
3192	775246.65	1318616.71	данные отсутствуют	данные отсутствуют
3193	775195.55	1318594.22	данные отсутствуют	данные отсутствуют
3194	775154.37	1318579.83	данные отсутствуют	данные отсутствуют
3195	775123.78	1318569.91	данные отсутствуют	данные отсутствуют
3196	775091.2	1318560.16	данные отсутствуют	данные отсутствуют
3197	774983.55	1318527.41	данные отсутствуют	данные отсутствуют
3198	774860.2	1318487.73	данные отсутствуют	данные отсутствуют
3199	774798.02	1318464.58	данные отсутствуют	данные отсутствуют
3201	774599.57	1318410.67	данные отсутствуют	данные отсутствуют
3202	774561.87	1318373.96	данные отсутствуют	данные отсутствуют
3294	779608.13	1314689.72	данные отсутствуют	данные отсутствуют
3295	779641.4	1314708.22	данные отсутствуют	данные отсутствуют
Государственный регистратор				ФГИС ЕГРН
полное наименование должности			подпись	инициалы, фамилия

М.П.



<b>Земельный участок</b>			
(вид объекта недвижимости)			
Лист № ____ Раздела <b>4.2</b>	Всего листов раздела <b>4.2</b> : ____	Всего разделов: ____	Всего листов выписки: ____
<b>30.09.2021 № 99/2021/420869168</b>			
Кадастровый номер:		<b>02:17:000000:70 (единое землепользование)</b>	

Номер точки	Координаты, м		Описание закрепления на местности	Средняя квадратическая погрешность определения координат характерных точек границы части земельного участка, м
	X	Y		
1	2	3	4	5
3296	779677.28	1314805.83	данные отсутствуют	данные отсутствуют
3297	779657.73	1314814.94	данные отсутствуют	данные отсутствуют
3298	779621.54	1314716.51	данные отсутствуют	данные отсутствуют
3299	780718.65	1318629.69	данные отсутствуют	данные отсутствуют
3300	780755.92	1318622.32	данные отсутствуют	данные отсутствуют
3301	780759.48	1318643.54	данные отсутствуют	данные отсутствуют
3302	780722.12	1318650.92	данные отсутствуют	данные отсутствуют
3303	780796.32	1319142.71	данные отсутствуют	данные отсутствуют
3304	780778.59	1319169.33	данные отсутствуют	данные отсутствуют
3305	780699.91	1318647.76	данные отсутствуют	данные отсутствуют
3306	780717.12	1318621	данные отсутствуют	данные отсутствуют
3307	780699.83	1318670.54	данные отсутствуют	данные отсутствуют
3308	780784.63	1319172.15	данные отсутствуют	данные отсутствуют
3309	780747.19	1319154.64	данные отсутствуют	данные отсутствуют
3310	780669.49	1318695.05	данные отсутствуют	данные отсутствуют
3311	780696.82	1318652.55	данные отсутствуют	данные отсутствуют
3312	780738	1319003.01	данные отсутствуют	данные отсутствуют

Государственный регистратор		ФГИС ЕГРН
полное наименование должности	подпись	инициалы, фамилия

М.П.

<b>Земельный участок</b>			
(вид объекта недвижимости)			
Лист № ____ Раздела <b>4.2</b>	Всего листов раздела <b>4.2</b> : ____	Всего разделов: ____	Всего листов выписки: ____
<b>30.09.2021 № 99/2021/420869168</b>			
Кадастровый номер:		<b>02:17:000000:70 (единое землепользование)</b>	

Номер точки	Координаты, м		Описание закрепления на местности	Средняя квадратическая погрешность определения координат характерных точек границы части земельного участка, м
	X	Y		
1	2	3	4	5
3312	780738	1319003.01	данные отсутствуют	данные отсутствуют
3313	779575.31	1314702.01	данные отсутствуют	данные отсутствуют
3314	779551.94	1314733.57	данные отсутствуют	данные отсутствуют
3315	779542.48	1314711.75	данные отсутствуют	данные отсутствуют
3316	779565.21	1314678.69	данные отсутствуют	данные отсутствуют
3317	780683.38	1318674.4	данные отсутствуют	данные отсутствуют
3318	780683.74	1318676.62	данные отсутствуют	данные отсутствуют
3319	780700.65	1318780.56	данные отсутствуют	данные отсутствуют
3320	780701.01	1318782.78	данные отсутствуют	данные отсутствуют
3321	780762.71	1319161.9	данные отсутствуют	данные отсутствуют
3322	780707.85	1319136.26	данные отсутствуют	данные отсутствуют
3323	780642.82	1318736.53	данные отсутствуют	данные отсутствуют
3324	780683.26	1318673.65	данные отсутствуют	данные отсутствуют
3325	780648.66	1319109.46	данные отсутствуют	данные отсутствуют
3326	780672.21	1319120.73	данные отсутствуют	данные отсутствуют
3327	780680.64	1319125.25	данные отсутствуют	данные отсутствуют
3328	780682.68	1319126.34	данные отсутствуют	данные отсутствуют

Государственный регистратор		ФГИС ЕГРН
полное наименование должности	подпись	инициалы, фамилия

М.П.

Земельный участок				
(вид объекта недвижимости)				
Лист № ____ Раздела <b>4.2</b>		Всего листов раздела <b>4.2</b> : ____		Всего разделов: ____
30.09.2021 № 99/2021/420869168				
Кадастровый номер:			02:17:000000:70 (единое землепользование)	
Номер точки	Координаты, м		Описание закрепления на местности	Средняя квадратическая погрешность определения координат характерных точек границы части земельного участка, м
	X	Y		
1	2	3	4	5
3329	780627.33	1319105	данные отсутствуют	данные отсутствуют
3330	780627.12	1319103.5	данные отсутствуют	данные отсутствуют
3331	780826.22	1319083.29	данные отсутствуют	данные отсутствуют
3332	780827.47	1319091.59	данные отсутствуют	данные отсутствуют
3333	780812.12	1319112.28	данные отсутствуют	данные отсутствуют
3334	780809.15	1319114.76	данные отсутствуют	данные отсутствуют
3335	780802.77	1319127.52	данные отсутствуют	данные отсутствуют
3336	780802.66	1319130.19	данные отсутствуют	данные отсутствуют
3337	780781.29	1319170.59	данные отсутствуют	данные отсутствуют
3338	780783.59	1319167.14	данные отсутствуют	данные отсутствуют
3339	780785.37	1319158.4	данные отсутствуют	данные отсутствуют
3340	780785.94	1319148.81	данные отсутствуют	данные отсутствуют
3341	780786.1	1319146.01	данные отсутствуют	данные отсутствуют
3342	780794.12	1319109.57	данные отсутствуют	данные отсутствуют
3343	780803.59	1319097.91	данные отсутствуют	данные отсутствуют
3344	780814.52	1319087.7	данные отсутствуют	данные отсутствуют
3345	779724.87	1314660.2	данные отсутствуют	данные отсутствуют
Государственный регистратор				ФГИС ЕГРН
полное наименование должности			подпись	инициалы, фамилия

М.П.

Раздел 4.2

Выписка из Единого государственного реестра недвижимости об объекте недвижимости  
Сведения о частях земельного участка

Земельный участок				
(вид объекта недвижимости)				
Лист № ____ Раздела <b>4.2</b>		Всего листов раздела <b>4.2</b> : ____		Всего разделов: ____
30.09.2021 № 99/2021/420869168				
Кадастровый номер:			02:17:000000:70 (единое землепользование)	
Номер точки	Координаты, м		Описание закрепления на местности	Средняя квадратическая погрешность определения координат характерных точек границы части земельного участка, м
	X	Y		
1	2	3	4	5
3346	779738.93	1314662.28	данные отсутствуют	данные отсутствуют
3347	779767.05	1314666.45	данные отсутствуют	данные отсутствуют
3348	779788.4	1314672.7	данные отсутствуют	данные отсутствуют
3349	779796.52	1314672.19	данные отсутствуют	данные отсутствуют
3350	779798.61	1314677.33	данные отсутствуют	данные отсутствуют
3351	779638.87	1314815.59	данные отсутствуют	данные отсутствуют
3352	779608.44	1314740.61	данные отсутствуют	данные отсутствуют
3353	779595.2	1314707.97	данные отсутствуют	данные отсутствуют
3354	779588.92	1314692.51	данные отсутствуют	данные отсутствуют
3355	779592.1	1314691.96	данные отсутствуют	данные отсутствуют
3356	779606.15	1314699.25	данные отсутствуют	данные отсутствуют
3357	779611.88	1314712.79	данные отсутствуют	данные отсутствуют
3358	779615.53	1314732.58	данные отсутствуют	данные отсутствуют
3359	779619.69	1314762.26	данные отсутствуют	данные отсутствуют
3360	779625.94	1314781	данные отсутствуют	данные отсутствуют
3361	779631.67	1314794.54	данные отсутствуют	данные отсутствуют
3362	779635.83	1314804.43	данные отсутствуют	данные отсутствуют
Государственный регистратор				ФГИС ЕГРН
полное наименование должности			подпись	инициалы, фамилия

М.П.

Земельный участок				
(вид объекта недвижимости)				
Лист № ____ Раздела <b>4.2</b>		Всего листов раздела <b>4.2</b> : ____		Всего разделов: ____
30.09.2021 № 99/2021/420869168				
Кадастровый номер:			02:17:000000:70 (единое землепользование)	
Номер точки	Координаты, м		Описание закрепления на местности	Средняя квадратическая погрешность определения координат характерных точек границы части земельного участка, м
	X	Y		
1	2	3	4	5
3363	779644.17	1314811.72	данные отсутствуют	данные отсутствуют
3364	779655.1	1314811.72	данные отсутствуют	данные отсутствуют
3365	779671.76	1314804.43	данные отсутствуют	данные отсутствуют
3366	779682.7	1314794.02	данные отсутствуют	данные отсутствуют
3367	779683.47	1314793.09	данные отсутствуют	данные отсутствуют
3368	779700.92	1314772.15	данные отсутствуют	данные отсутствуют
3369	779701.55	1314771.01	данные отсутствуют	данные отсутствуют
3370	779668.54	1314689.7	данные отсутствуют	данные отсутствуют
3371	779710.85	1314661.01	данные отсутствуют	данные отсутствуют
3372	779711.57	1314662.79	данные отсутствуют	данные отсутствуют
3373	779712.9	1314661.76	данные отсутствуют	данные отсутствуют
3374	776846.57	1308353.36	данные отсутствуют	данные отсутствуют
3375	776793.52	1308350.3	данные отсутствуют	данные отсутствуют
3376	776763.32	1308248.11	данные отсутствуют	данные отсутствуют
3377	776811.57	1308234.95	данные отсутствуют	данные отсутствуют
3378	776861.54	1308330.37	данные отсутствуют	данные отсутствуют
3379	776853.08	1308312.79	данные отсутствуют	данные отсутствуют
Государственный регистратор				ФГИС ЕГРН
полное наименование должности			подпись	инициалы, фамилия

М.П.

Земельный участок				
(вид объекта недвижимости)				
Лист № ____ Раздела <b>4.2</b>		Всего листов раздела <b>4.2</b> : ____		Всего разделов: ____
30.09.2021 № 99/2021/420869168				
Кадастровый номер:			02:17:000000:70 (единое землепользование)	
Номер точки	Координаты, м		Описание закрепления на местности	Средняя квадратическая погрешность определения координат характерных точек границы части земельного участка, м
	X	Y		
1	2	3	4	5
3380	776823.36	1308232.26	данные отсутствуют	данные отсутствуют
3381	776822.35	1308229.93	данные отсутствуют	данные отсутствуют
3382	776868.77	1308211.42	данные отсутствуют	данные отсутствуют
3383	776870.05	1308214.36	данные отсутствуют	данные отсутствуют
3384	776893.05	1308276.7	данные отсутствуют	данные отсутствуют
3385	776872.87	1308296.95	данные отсутствуют	данные отсутствуют
3386	777303.21	1319627.87	данные отсутствуют	данные отсутствуют
3387	777462.38	1319774.74	данные отсутствуют	данные отсутствуют
3388	777494.86	1319885.36	данные отсутствуют	данные отсутствуют
3389	777470.9	1320024.4	данные отсутствуют	данные отсутствуют
3390	777460.5	1320044.55	данные отсутствуют	данные отсутствуют
3391	777457.65	1320041.33	данные отсутствуют	данные отсутствуют
3392	777467.06	1320023.12	данные отсутствуют	данные отсутствуют
3393	777490.78	1319885.6	данные отсутствуют	данные отсутствуют
3394	777458.86	1319776.94	данные отсутствуют	данные отсутствуют
3395	777299.31	1319629.7	данные отсутствуют	данные отсутствуют
3396	775634.88	1318758.54	данные отсутствуют	данные отсутствуют
Государственный регистратор				ФГИС ЕГРН
полное наименование должности			подпись	инициалы, фамилия

М.П.

Земельный участок				
(вид объекта недвижимости)				
Лист № ____ Раздела <b>4.2</b>		Всего листов раздела <b>4.2</b> : ____		Всего разделов: ____
30.09.2021 № 99/2021/420869168				
Кадастровый номер:			02:17:000000:70 (единое землепользование)	
Номер точки	Координаты, м		Описание закрепления на местности	Средняя квадратическая погрешность определения координат характерных точек границы части земельного участка, м
	X	Y		
1	2	3	4	5
3397	775694.85	1318789.36	данные отсутствуют	данные отсутствуют
3398	775693.32	1318793.07	данные отсутствуют	данные отсутствуют
3399	775633.12	1318762.14	данные отсутствуют	данные отсутствуют
3400	775631.51	1318761.4	данные отсутствуют	данные отсутствуют
3401	775633.78	1318758.04	данные отсутствуют	данные отсутствуют
3402	774754.76	1318403.73	данные отсутствуют	данные отсутствуют
3403	774737.98	1318403.51	данные отсутствуют	данные отсутствуют
3404	774621.86	1318373.34	данные отсутствуют	данные отсутствуют
3405	774637.36	1318373.22	данные отсутствуют	данные отсутствуют
3406	774427.57	1318315.29	данные отсутствуют	данные отсутствуют
3407	774458.04	1318326.62	данные отсутствуют	данные отсутствуют
3408	774510.49	1318340.25	данные отсутствуют	данные отсутствуют
3409	774510.64	1318344.44	данные отсутствуют	данные отсутствуют
3410	774456.84	1318330.46	данные отсутствуют	данные отсутствуют
3411	774425.93	1318318.96	данные отсутствуют	данные отсутствуют
3412	774431.62	1318306.17	данные отсутствуют	данные отсутствуют
3413	774436.43	1318307.55	данные отсутствуют	данные отсутствуют
Государственный регистратор				ФГИС ЕГРН
полное наименование должности			подпись	инициалы, фамилия

М.П.

Раздел 4.2

Выписка из Единого государственного реестра недвижимости об объекте недвижимости  
Сведения о частях земельного участка

Земельный участок				
(вид объекта недвижимости)				
Лист № ____ Раздела <b>4.2</b>		Всего листов раздела <b>4.2</b> : ____		Всего разделов: ____
30.09.2021 № 99/2021/420869168				
Кадастровый номер:			02:17:000000:70 (единое землепользование)	
Номер точки	Координаты, м		Описание закрепления на местности	Средняя квадратическая погрешность определения координат характерных точек границы части земельного участка, м
	X	Y		
1	2	3	4	5
3414	774436.95	1318309.78	данные отсутствуют	данные отсутствуют
3415	774454.82	1318316.58	данные отсутствуют	данные отсутствуют
3416	774478.31	1318325.43	данные отсутствуют	данные отсутствуют
3417	774510.29	1318334.87	данные отсутствуют	данные отсутствуют
3418	774672	1318432.16	данные отсутствуют	данные отсутствуют
3419	775632.15	1318760.46	данные отсутствуют	данные отсутствуют
3420	775658.76	1318777.47	данные отсутствуют	данные отсутствуют
3421	775692.15	1318795.92	данные отсутствуют	данные отсутствуют
3422	774659.23	1318430.38	данные отсутствуют	данные отсутствуют
3423	774711.59	1318393.99	данные отсутствуют	данные отсутствуют
3424	774741.17	1318403.02	данные отсутствуют	данные отсутствуют
3425	774642.81	1318373.18	данные отсутствуют	данные отсутствуют
3426	777169.25	1319690.9	данные отсутствуют	данные отсутствуют
3427	777187.84	1319739.28	данные отсутствуют	данные отсутствуют
3428	777205.08	1319784.49	данные отсутствуют	данные отсутствуют
3429	777227.84	1319838.99	данные отсутствуют	данные отсутствуют
3430	777242.85	1319854.32	данные отсутствуют	данные отсутствуют
Государственный регистратор				ФГИС ЕГРН
полное наименование должности			подпись	инициалы, фамилия

М.П.

Земельный участок				
(вид объекта недвижимости)				
Лист № ____ Раздела <b>4.2</b>		Всего листов раздела <b>4.2</b> : ____		Всего разделов: ____
30.09.2021 № 99/2021/420869168				
Кадастровый номер:			02:17:000000:70 (единое землепользование)	
Номер точки	Координаты, м		Описание закрепления на местности	Средняя квадратическая погрешность определения координат характерных точек границы части земельного участка, м
	X	Y		
1	2	3	4	5
3431	777256.35	1319889.98	данные отсутствуют	данные отсутствуют
3432	777256.17	1319903.55	данные отсутствуют	данные отсутствуют
3433	777256.32	1319904.38	данные отсутствуют	данные отсутствуют
3434	777270.9	1319934.26	данные отсутствуют	данные отсутствуют
3435	777275.23	1319950.56	данные отсутствуют	данные отсутствуют
3436	777287.82	1319972.87	данные отсутствуют	данные отсутствуют
3437	777300.71	1320023	данные отсутствуют	данные отсутствуют
3438	780724.46	1319134.17	данные отсутствуют	данные отсутствуют
3439	780726.49	1319144.97	данные отсутствуют	данные отсутствуют
3440	780722.02	1319142.88	данные отсутствуют	данные отсутствуют
3441	780720.52	1319134.88	данные отсутствуют	данные отсутствуют
3442	780650.4	1318724.74	данные отсутствуют	данные отсутствуют
3443	780653.61	1318719.75	данные отсутствуют	данные отсутствуют
3444	779696.12	1314765.89	данные отсутствуют	данные отсутствуют
3445	779707.4	1314776.9	данные отсутствуют	данные отсутствуют
3446	779704.75	1314779.91	данные отсутствуют	данные отсутствуют
3447	779692.69	1314768.14	данные отсутствуют	данные отсутствуют
Государственный регистратор				ФГИС ЕГРН
полное наименование должности			подпись	инициалы, фамилия

М.П.

Земельный участок				
(вид объекта недвижимости)				
Лист № ____ Раздела <b>4.2</b>		Всего листов раздела <b>4.2</b> : ____		Всего разделов: ____
30.09.2021 № 99/2021/420869168				
Кадастровый номер:			02:17:000000:70 (единое землепользование)	
Номер точки	Координаты, м		Описание закрепления на местности	Средняя квадратическая погрешность определения координат характерных точек границы части земельного участка, м
	X	Y		
1	2	3	4	5
3448	779664.13	1314692.69	данные отсутствуют	данные отсутствуют
3449	779667.53	1314690.38	данные отсутствуют	данные отсутствуют
3450	776809.98	1308354.09	данные отсутствуют	данные отсутствуют
3451	776805.66	1308353.58	данные отсутствуют	данные отсутствуют
3452	776773.66	1308245.69	данные отсутствуют	данные отсутствуют
3453	776777.56	1308244.77	данные отсутствуют	данные отсутствуют
3454	780819.85	1319005.52	данные отсутствуют	данные отсутствуют
3455	780822.46	1319017.02	данные отсутствуют	данные отсутствуют
3456	780793.31	1319152.42	данные отсутствуют	данные отсутствуют
3457	780793.29	1319146.26	данные отсутствуют	данные отсутствуют
3458	780793.29	1319146.06	данные отсутствуют	данные отсутствуют
3459	780793.35	1319143.56	данные отсутствуют	данные отсутствуют
3460	780794.87	1319113.02	данные отсутствуют	данные отсутствуют
3461	780791.47	1319091.3	данные отсутствуют	данные отсутствуют
3462	780787.87	1319084.07	данные отсутствуют	данные отсутствуют
3463	780785.07	1319077.22	данные отсутствуют	данные отсутствуют
3464	780783.86	1319072.83	данные отсутствуют	данные отсутствуют
Государственный регистратор				ФГИС ЕГРН
полное наименование должности			подпись	инициалы, фамилия

М.П.

Земельный участок				
(вид объекта недвижимости)				
Лист № ____ Раздела <b>4.2</b>		Всего листов раздела <b>4.2</b> : ____		Всего разделов: ____
30.09.2021 № 99/2021/420869168				
Кадастровый номер:			02:17:000000:70 (единое землепользование)	
Номер точки	Координаты, м		Описание закрепления на местности	Средняя квадратическая погрешность определения координат характерных точек границы части земельного участка, м
	X	Y		
1	2	3	4	5
3465	780756.53	1318952.45	данные отсутствуют	данные отсутствуют
3466	780755.96	1318949.53	данные отсутствуют	данные отсутствуют
3467	780746.77	1318893.81	данные отсутствуют	данные отсутствуют
3468	780735.28	1318825.15	данные отсутствуют	данные отсутствуют
3469	780716.16	1318687.69	данные отсутствуют	данные отсутствуют
3470	780707.51	1318635.94	данные отсутствуют	данные отсутствуют
3471	779467.55	1314667.05	данные отсутствуют	данные отсутствуют
3472	779476.5	1314688.85	данные отсутствуют	данные отсутствуют
3473	779439.45	1314708.71	данные отсутствуют	данные отсутствуют
3474	779430.92	1314682.8	данные отсутствуют	данные отсутствуют
3475	779426.98	1314668.04	данные отсутствуют	данные отсутствуют
3476	779426.4	1314667.31	данные отсутствуют	данные отсутствуют
3477	779798.42	1314677.35	данные отсутствуют	данные отсутствуют
3478	779638.62	1314815.38	данные отсутствуют	данные отсутствуют
3479	779608.43	1314741.02	данные отсутствуют	данные отсутствуют
3480	779594.98	1314707.91	данные отсутствуют	данные отсутствуют
3481	779583.95	1314680.73	данные отсутствуют	данные отсутствуют
Государственный регистратор				ФГИС ЕГРН
полное наименование должности			подпись	инициалы, фамилия

М.П.

Раздел 4.2

Выписка из Единого государственного реестра недвижимости об объекте недвижимости  
Сведения о частях земельного участка

Земельный участок				
(вид объекта недвижимости)				
Лист № ____ Раздела <b>4.2</b>		Всего листов раздела <b>4.2</b> : ____		Всего разделов: ____
30.09.2021 № 99/2021/420869168				
Кадастровый номер:			02:17:000000:70 (единое землепользование)	
Номер точки	Координаты, м		Описание закрепления на местности	Средняя квадратическая погрешность определения координат характерных точек границы части земельного участка, м
	X	Y		
1	2	3	4	5
3482	779774.91	1314619.43	данные отсутствуют	данные отсутствуют
3483	780784.96	1318831.79	данные отсутствуют	данные отсутствуют
3484	780791.28	1318870.65	данные отсутствуют	данные отсутствуют
3485	780827.26	1319091.75	данные отсутствуют	данные отсутствуют
3486	780626.75	1319104.77	данные отсутствуют	данные отсутствуют
3487	780583.04	1318836.13	данные отсутствуют	данные отсутствуют
3488	780743.89	1318579.37	данные отсутствуют	данные отсутствуют
3489	776703	1308305.03	данные отсутствуют	данные отсутствуют
3490	776701.86	1308304.79	данные отсутствуют	данные отсутствуют
3491	776690.18	1308265.26	данные отсутствуют	данные отсутствуют
3492	776880.31	1308202.93	данные отсутствуют	данные отсутствуют
3493	776899.98	1308269.47	данные отсутствуют	данные отсутствуют
3494	778577.01	1319815.21	данные отсутствуют	данные отсутствуют
3494	778577.01	1319815.21	данные отсутствуют	данные отсутствуют
3495	778534.2	1319807.14	данные отсутствуют	данные отсутствуют
3495	778534.2	1319807.14	данные отсутствуют	данные отсутствуют
3496	778539.33	1319804.82	данные отсутствуют	данные отсутствуют
Государственный регистратор				ФГИС ЕГРН
полное наименование должности			подпись	инициалы, фамилия

М.П.

Земельный участок				
(вид объекта недвижимости)				
Лист № ____ Раздела <b>4.2</b>		Всего листов раздела <b>4.2</b> : ____		Всего разделов: ____
30.09.2021 № 99/2021/420869168				
Кадастровый номер:			02:17:000000:70 (единое землепользование)	
Номер точки	Координаты, м		Описание закрепления на местности	Средняя квадратическая погрешность определения координат характерных точек границы части земельного участка, м
	X	Y		
1	2	3	4	5
3496	778539.33	1319804.82	данные отсутствуют	данные отсутствуют
3497	778549.01	1319807.52	данные отсутствуют	данные отсутствуют
3497	778549.01	1319807.52	данные отсутствуют	данные отсутствуют
3498	778563.44	1319808.63	данные отсутствуют	данные отсутствуют
3498	778563.44	1319808.63	данные отсутствуют	данные отсутствуют
3499	778571.64	1319813.13	данные отсутствуют	данные отсутствуют
3499	778571.64	1319813.13	данные отсутствуют	данные отсутствуют
3500	779238.29	1319186.87	данные отсутствуют	данные отсутствуют
3500	779238.29	1319186.87	данные отсутствуют	данные отсутствуют
3501	779235.5	1319188.27	данные отсутствуют	данные отсутствуют
3501	779235.5	1319188.27	данные отсутствуют	данные отсутствуют
3502	779231.85	1319188.09	данные отсутствуют	данные отсутствуют
3502	779231.85	1319188.09	данные отсутствуют	данные отсутствуют
3503	779228.84	1319182.71	данные отсутствуют	данные отсутствуют
3503	779228.84	1319182.71	данные отсутствуют	данные отсутствуют
3504	779228.52	1319181.23	данные отсутствуют	данные отсутствуют
3504	779228.52	1319181.23	данные отсутствуют	данные отсутствуют
Государственный регистратор				ФГИС ЕГРН
полное наименование должности			подпись	инициалы, фамилия

М.П.

Земельный участок				
(вид объекта недвижимости)				
Лист № ____ Раздела <b>4.2</b>		Всего листов раздела <b>4.2</b> : ____		Всего разделов: ____
30.09.2021 № 99/2021/420869168				
Кадастровый номер:			02:17:000000:70 (единое землепользование)	
Номер точки	Координаты, м		Описание закрепления на местности	Средняя квадратическая погрешность определения координат характерных точек границы части земельного участка, м
	X	Y		
1	2	3	4	5
3505	779955.75	1318834.26	данные отсутствуют	данные отсутствуют
3505	779955.75	1318834.26	данные отсутствуют	данные отсутствуют
3506	779953.43	1318834.23	данные отсутствуют	данные отсутствуют
3506	779953.43	1318834.23	данные отсутствуют	данные отсутствуют
3507	779956.45	1318833.95	данные отсутствуют	данные отсутствуют
3507	779956.45	1318833.95	данные отсутствуют	данные отсутствуют
3508	779975.63	1318821.66	данные отсутствуют	данные отсутствуют
3508	779975.63	1318821.66	данные отсутствуют	данные отсутствуют
3509	779974.36	1318823.12	данные отсутствуют	данные отсутствуют
3509	779974.36	1318823.12	данные отсутствуют	данные отсутствуют
3510	779962.15	1318831.45	данные отсутствуют	данные отсутствуют
3510	779962.15	1318831.45	данные отсутствуют	данные отсутствуют
3511	779957.46	1318833.51	данные отсутствуют	данные отсутствуют
3511	779957.46	1318833.51	данные отсутствуют	данные отсутствуют
3512	780022.59	1318629.36	данные отсутствуют	данные отсутствуют
3513	780028.35	1318635.7	данные отсутствуют	данные отсутствуют
3514	780048.65	1318653.93	данные отсутствуют	данные отсутствуют
Государственный регистратор				ФГИС ЕГРН
полное наименование должности			подпись	инициалы, фамилия

М.П.

Земельный участок				
(вид объекта недвижимости)				
Лист № ____ Раздела <b>4.2</b>		Всего листов раздела <b>4.2</b> : ____		Всего разделов: ____
30.09.2021 № 99/2021/420869168				
Кадастровый номер:			02:17:000000:70 (единое землепользование)	
Номер точки	Координаты, м		Описание закрепления на местности	Средняя квадратическая погрешность определения координат характерных точек границы части земельного участка, м
	X	Y		
1	2	3	4	5
3515	780056.45	1318662.14	данные отсутствуют	данные отсутствуют
3516	780410.15	1318865.89	данные отсутствуют	данные отсутствуют
3517	780411.7	1318866.51	данные отсутствуют	данные отсутствуют
3518	780426.29	1318874.24	данные отсутствуют	данные отсутствуют
3519	780439.42	1318884.26	данные отсутствуют	данные отсутствуют
3520	780450.36	1318895.84	данные отсутствуют	данные отсутствуют
3521	780460.37	1318908.3	данные отсутствуют	данные отсутствуют
3522	780469.61	1318921.99	данные отсутствуют	данные отсутствуют
3523	780476.48	1318937.01	данные отсутствуют	данные отсутствуют
3524	780480.78	1318952.95	данные отсутствуют	данные отсутствуют
3525	780484.16	1318973.6	данные отсутствуют	данные отсутствуют
3526	780485.45	1318990.07	данные отсутствуют	данные отсутствуют
3527	780484.01	1319006.52	данные отсутствуют	данные отсутствуют
3528	780485.22	1319029.13	данные отсутствуют	данные отсутствуют
3529	780518.01	1319041.96	данные отсутствуют	данные отсутствуют
3530	780538.03	1319031.19	данные отсутствуют	данные отсутствуют
3531	780561.84	1319016.76	данные отсутствуют	данные отсутствуют
Государственный регистратор				ФГИС ЕГРН
полное наименование должности			подпись	инициалы, фамилия

М.П.

Раздел 4.2

Выписка из Единого государственного реестра недвижимости об объекте недвижимости  
Сведения о частях земельного участка

Земельный участок				
(вид объекта недвижимости)				
Лист № ____ Раздела <b>4.2</b>		Всего листов раздела <b>4.2</b> : ____		Всего разделов: ____
30.09.2021 № 99/2021/420869168				
Кадастровый номер:			02:17:000000:70 (единое землепользование)	
Номер точки	Координаты, м		Описание закрепления на местности	Средняя квадратическая погрешность определения координат характерных точек границы части земельного участка, м
	X	Y		
1	2	3	4	5
3532	780576.9	1319009.99	данные отсутствуют	данные отсутствуют
3533	780592.87	1319005.79	данные отсутствуют	данные отсутствуют
3534	780621.21	1319003.08	данные отсутствуют	данные отсутствуют
3535	780637.73	1319003.14	данные отсутствуют	данные отсутствуют
3536	780654.01	1319005.91	данные отсутствуют	данные отсутствуют
3537	780676.15	1319013.09	данные отсутствуют	данные отсутствуют
3538	780691.79	1319019.88	данные отсутствуют	данные отсутствуют
3539	780707.51	1319028.38	данные отсутствуют	данные отсутствуют
3540	780725.14	1319035.52	данные отсутствуют	данные отсутствуют
3541	780739.9	1319029.51	данные отсутствуют	данные отсутствуют
3542	780751.5	1319017.75	данные отсутствуют	данные отсутствуют
3543	780764.34	1319007.32	данные отсутствуют	данные отсутствуют
3544	780778.01	1318998.05	данные отсутствуют	данные отсутствуют
3545	780793.02	1318991.16	данные отсутствуют	данные отсутствуют
3546	780815.15	1318984.8	данные отсутствуют	данные отсутствуют
3547	780833.67	1319083.39	данные отсутствуют	данные отсутствуют
3547	780833.67	1319083.39	данные отсутствуют	данные отсутствуют
Государственный регистратор				ФГИС ЕГРН
полное наименование должности			подпись	инициалы, фамилия

М.П.



Земельный участок				
(вид объекта недвижимости)				
Лист № ____ Раздела <b>4.2</b>		Всего листов раздела <b>4.2</b> : ____		Всего разделов: ____
30.09.2021 № 99/2021/420869168				
Кадастровый номер:			02:17:000000:70 (единое землепользование)	
Номер точки	Координаты, м		Описание закрепления на местности	Средняя квадратическая погрешность определения координат характерных точек границы части земельного участка, м
	X	Y		
1	2	3	4	5
3548	780827.11	1319085.17	данные отсутствуют	данные отсутствуют
3548	780827.11	1319085.17	данные отсутствуют	данные отсутствуют
3549	780816.68	1319093.58	данные отсутствуют	данные отсутствуют
3549	780816.68	1319093.58	данные отсутствуют	данные отсутствуют
3550	780807.4	1319106.78	данные отсутствуют	данные отсутствуют
3550	780807.4	1319106.78	данные отсутствуют	данные отсутствуют
3551	780806.5	1319126.68	данные отсутствуют	данные отсутствуют
3551	780806.5	1319126.68	данные отсутствуют	данные отсутствуют
3552	780687.8	1319128.32	данные отсутствуют	данные отсутствуют
3552	780687.8	1319128.32	данные отсутствуют	данные отсутствуют
3553	780687.58	1319128.2	данные отсутствуют	данные отсутствуют
3553	780687.58	1319128.2	данные отсутствуют	данные отсутствуют
3554	780664.83	1319118.98	данные отсутствуют	данные отсутствуют
3554	780664.83	1319118.98	данные отсутствуют	данные отсутствуют
3555	780644.25	1319107.86	данные отсутствуют	данные отсутствуют
3555	780644.25	1319107.86	данные отсутствуют	данные отсутствуют
3556	780629.13	1319102.77	данные отсутствуют	данные отсутствуют
Государственный регистратор				ФГИС ЕГРН
полное наименование должности			подпись	инициалы, фамилия

М.П.

Земельный участок				
(вид объекта недвижимости)				
Лист № ____ Раздела <b>4.2</b>		Всего листов раздела <b>4.2</b> : ____		Всего разделов: ____
30.09.2021 № 99/2021/420869168				
Кадастровый номер:			02:17:000000:70 (единое землепользование)	
Номер точки	Координаты, м		Описание закрепления на местности	Средняя квадратическая погрешность определения координат характерных точек границы части земельного участка, м
	X	Y		
1	2	3	4	5
3556	780629.13	1319102.77	данные отсутствуют	данные отсутствуют
3557	780622.84	1319103.27	данные отсутствуют	данные отсутствуют
3557	780622.84	1319103.27	данные отсутствуют	данные отсутствуют
3558	780617.63	1319103.68	данные отсутствуют	данные отсутствуют
3558	780617.63	1319103.68	данные отсутствуют	данные отсутствуют
3559	780610.24	1319104.27	данные отсутствуют	данные отсутствуют
3559	780610.24	1319104.27	данные отсутствуют	данные отсутствуют
3560	780598.85	1319110.57	данные отсутствуют	данные отсутствуют
3560	780598.85	1319110.57	данные отсутствуют	данные отсутствуют
3561	780597.36	1319112.46	данные отсутствуют	данные отсутствуют
3561	780597.36	1319112.46	данные отсутствуют	данные отсутствуют
3562	780542.43	1319143.63	данные отсутствуют	данные отсутствуют
3562	780542.43	1319143.63	данные отсутствуют	данные отсутствуют
3563	780534.68	1319143.06	данные отсутствуют	данные отсутствуют
3563	780534.68	1319143.06	данные отсутствуют	данные отсутствуют
3564	780509.23	1319141.62	данные отсутствуют	данные отсутствуют
3564	780509.23	1319141.62	данные отсутствуют	данные отсутствуют
Государственный регистратор				ФГИС ЕГРН
полное наименование должности			подпись	инициалы, фамилия

М.П.

Земельный участок				
(вид объекта недвижимости)				
Лист № ____ Раздела <b>4.2</b>		Всего листов раздела <b>4.2</b> : ____		Всего разделов: ____
30.09.2021 № 99/2021/420869168				
Кадастровый номер:			02:17:000000:70 (единое землепользование)	
Номер точки	Координаты, м		Описание закрепления на местности	Средняя квадратическая погрешность определения координат характерных точек границы части земельного участка, м
	X	Y		
1	2	3	4	5
3565	780494.35	1319140.21	данные отсутствуют	данные отсутствуют
3565	780494.35	1319140.21	данные отсутствуют	данные отсутствуют
3566	780455.27	1319124.54	данные отсутствуют	данные отсутствуют
3566	780455.27	1319124.54	данные отсутствуют	данные отсутствуют
3567	780436.19	1319121.66	данные отсутствуют	данные отсутствуют
3567	780436.19	1319121.66	данные отсутствуют	данные отсутствуют
3568	780419.9	1319125.42	данные отсутствуют	данные отсутствуют
3568	780419.9	1319125.42	данные отсутствуют	данные отсутствуют
3569	780390.8	1319147.91	данные отсутствуют	данные отсутствуют
3569	780390.8	1319147.91	данные отсутствуют	данные отсутствуют
3570	780345.33	1319134.51	данные отсутствуют	данные отсутствуют
3570	780345.33	1319134.51	данные отсутствуют	данные отсутствуют
3571	780342.18	1319129.92	данные отсутствуют	данные отсутствуют
3571	780342.18	1319129.92	данные отсутствуют	данные отсутствуют
3572	780331.23	1319112.52	данные отсутствуют	данные отсутствуют
3572	780331.23	1319112.52	данные отсутствуют	данные отсутствуют
3573	780316.54	1319099.54	данные отсутствуют	данные отсутствуют
Государственный регистратор				ФГИС ЕГРН
полное наименование должности			подпись	инициалы, фамилия

М.П.

Раздел 4.2

Выписка из Единого государственного реестра недвижимости об объекте недвижимости  
Сведения о частях земельного участка

Земельный участок				
(вид объекта недвижимости)				
Лист № ____ Раздела <b>4.2</b>		Всего листов раздела <b>4.2</b> : ____		Всего разделов: ____
30.09.2021 № 99/2021/420869168				
Кадастровый номер:			02:17:000000:70 (единое землепользование)	
Номер точки	Координаты, м		Описание закрепления на местности	Средняя квадратическая погрешность определения координат характерных точек границы части земельного участка, м
	X	Y		
1	2	3	4	5
3573	780316.54	1319099.54	данные отсутствуют	данные отсутствуют
3574	780282.79	1319084.54	данные отсутствуют	данные отсутствуют
3574	780282.79	1319084.54	данные отсутствуют	данные отсутствуют
3575	780263.18	1319072.49	данные отсутствуют	данные отсутствуют
3575	780263.18	1319072.49	данные отсутствуют	данные отсутствуют
3576	780254.71	1319060.82	данные отсутствуют	данные отсутствуют
3576	780254.71	1319060.82	данные отсутствуют	данные отсутствуют
3577	780252.86	1319055.5	данные отсутствуют	данные отсутствуют
3577	780252.86	1319055.5	данные отсутствуют	данные отсутствуют
3578	780251.7	1319045.87	данные отсутствуют	данные отсутствуют
3578	780251.7	1319045.87	данные отсутствуют	данные отсутствуют
3579	780255.73	1319036.05	данные отсутствуют	данные отсутствуют
3579	780255.73	1319036.05	данные отсутствуют	данные отсутствуют
3580	780260.92	1319032.22	данные отсутствуют	данные отсутствуют
3580	780260.92	1319032.22	данные отсутствуют	данные отсутствуют
3581	780290.48	1319032.5	данные отсутствуют	данные отсутствуют
3581	780290.48	1319032.5	данные отсутствуют	данные отсутствуют
Государственный регистратор				ФГИС ЕГРН
полное наименование должности			подпись	инициалы, фамилия

М.П.

Земельный участок				
(вид объекта недвижимости)				
Лист № ____ Раздела <b>4.2</b>		Всего листов раздела <b>4.2</b> : ____		Всего разделов: ____
30.09.2021 № 99/2021/420869168				
Кадастровый номер:			02:17:000000:70 (единое землепользование)	
Номер точки	Координаты, м		Описание закрепления на местности	Средняя квадратическая погрешность определения координат характерных точек границы части земельного участка, м
	X	Y		
1	2	3	4	5
3582	780318.37	1319035.51	данные отсутствуют	данные отсутствуют
3582	780318.37	1319035.51	данные отсутствуют	данные отсутствуют
3583	780351.1	1319023.65	данные отсутствуют	данные отсутствуют
3583	780351.1	1319023.65	данные отсутствуют	данные отсутствуют
3584	780359.27	1319018.5	данные отсутствуют	данные отсутствуют
3584	780359.27	1319018.5	данные отсутствуют	данные отсутствуют
3585	780381.97	1319001.38	данные отсутствуют	данные отсутствуют
3585	780381.97	1319001.38	данные отсутствуют	данные отсутствуют
3586	780385.45	1318989.64	данные отсутствуют	данные отсутствуют
3586	780385.45	1318989.64	данные отсутствуют	данные отсутствуют
3587	780382.41	1318970.93	данные отсутствуют	данные отсутствуют
3587	780382.41	1318970.93	данные отсутствуют	данные отсутствуют
3588	780372.4	1318958.47	данные отсутствуют	данные отсутствуют
3588	780372.4	1318958.47	данные отсутствуют	данные отсутствуют
3589	780342.54	1318945.71	данные отсутствуют	данные отсутствуют
3589	780342.54	1318945.71	данные отсутствуют	данные отсутствуют
3590	780305.87	1318935.83	данные отсутствуют	данные отсутствуют
Государственный регистратор				ФГИС ЕГРН
полное наименование должности			подпись	инициалы, фамилия

М.П.

Земельный участок				
(вид объекта недвижимости)				
Лист № ____ Раздела <b>4.2</b>		Всего листов раздела <b>4.2</b> : ____		Всего разделов: ____
30.09.2021 № 99/2021/420869168				
Кадастровый номер:			02:17:000000:70 (единое землепользование)	
Номер точки	Координаты, м		Описание закрепления на местности	Средняя квадратическая погрешность определения координат характерных точек границы части земельного участка, м
	X	Y		
1	2	3	4	5
3590	780305.87	1318935.83	данные отсутствуют	данные отсутствуют
3591	780303.81	1318935.34	данные отсутствуют	данные отсутствуют
3591	780303.81	1318935.34	данные отсутствуют	данные отсутствуют
3592	780282.16	1318928.78	данные отсутствуют	данные отсутствуют
3592	780282.16	1318928.78	данные отсутствуют	данные отсутствуют
3593	780278.57	1318927.34	данные отсутствуют	данные отсутствуют
3593	780278.57	1318927.34	данные отсутствуют	данные отсутствуют
3594	780265.77	1318927.17	данные отсутствуют	данные отсутствуют
3594	780265.77	1318927.17	данные отсутствуют	данные отсутствуют
3595	780253.11	1318930.85	данные отсутствуют	данные отсутствуют
3595	780253.11	1318930.85	данные отсутствуют	данные отсутствуют
3596	780230.43	1318934.68	данные отсутствуют	данные отсутствуют
3596	780230.43	1318934.68	данные отсутствуют	данные отсутствуют
3597	780224.96	1318934.87	данные отсутствуют	данные отсутствуют
3597	780224.96	1318934.87	данные отсутствуют	данные отсутствуют
3598	780208.37	1318933.16	данные отсутствуют	данные отсутствуют
3598	780208.37	1318933.16	данные отсутствуют	данные отсутствуют
Государственный регистратор				ФГИС ЕГРН
полное наименование должности			подпись	инициалы, фамилия

М.П.

Земельный участок				
(вид объекта недвижимости)				
Лист № ____ Раздела <b>4.2</b>		Всего листов раздела <b>4.2</b> : ____		Всего разделов: ____
30.09.2021 № 99/2021/420869168				
Кадастровый номер:			02:17:000000:70 (единое землепользование)	
Номер точки	Координаты, м		Описание закрепления на местности	Средняя квадратическая погрешность определения координат характерных точек границы части земельного участка, м
	X	Y		
1	2	3	4	5
3599	780180.89	1318929.69	данные отсутствуют	данные отсутствуют
3599	780180.89	1318929.69	данные отсутствуют	данные отсутствуют
3600	780180.19	1318929.59	данные отсутствуют	данные отсутствуют
3600	780180.19	1318929.59	данные отсутствуют	данные отсутствуют
3601	780167	1318926.82	данные отсутствуют	данные отсутствуют
3601	780167	1318926.82	данные отсутствуют	данные отсутствуют
3602	780070.14	1318921.75	данные отсутствуют	данные отсутствуют
3602	780070.14	1318921.75	данные отсутствуют	данные отсутствуют
3603	780066.98	1318919.82	данные отсутствуют	данные отсутствуют
3603	780066.98	1318919.82	данные отсутствуют	данные отсутствуют
3604	780048.39	1318910.9	данные отсутствуют	данные отсутствуют
3604	780048.39	1318910.9	данные отсутствуют	данные отсутствуют
3605	780020.5	1318904.49	данные отсутствуют	данные отсутствуют
3605	780020.5	1318904.49	данные отсутствуют	данные отсутствуют
3606	780016.17	1318905.29	данные отсутствуют	данные отсутствуют
3606	780016.17	1318905.29	данные отсутствуют	данные отсутствуют
3607	779928.63	1318840.52	данные отсутствуют	данные отсутствуют
Государственный регистратор				ФГИС ЕГРН
полное наименование должности			подпись	инициалы, фамилия

М.П.

Раздел 4.2

Выписка из Единого государственного реестра недвижимости об объекте недвижимости  
Сведения о частях земельного участка

Земельный участок				
(вид объекта недвижимости)				
Лист № ____ Раздела <b>4.2</b>		Всего листов раздела <b>4.2</b> : ____		Всего разделов: ____
30.09.2021 № 99/2021/420869168				
Кадастровый номер:			02:17:000000:70 (единое землепользование)	
Номер точки	Координаты, м		Описание закрепления на местности	Средняя квадратическая погрешность определения координат характерных точек границы части земельного участка, м
	X	Y		
1	2	3	4	5
3607	779928.63	1318840.52	данные отсутствуют	данные отсутствуют
3608	779937.58	1318839.98	данные отсутствуют	данные отсутствуют
3608	779937.58	1318839.98	данные отсутствуют	данные отсутствуют
3609	779957.57	1318840.02	данные отсутствуют	данные отсутствуют
3609	779957.57	1318840.02	данные отсутствуют	данные отсутствуют
3610	779965.3	1318836.56	данные отсутствуют	данные отсутствуют
3610	779965.3	1318836.56	данные отсутствуют	данные отсутствуют
3611	779978.63	1318827.36	данные отсутствуют	данные отсутствуют
3611	779978.63	1318827.36	данные отсутствуют	данные отсутствуют
3612	779985.17	1318819.7	данные отсутствуют	данные отсутствуют
3612	779985.17	1318819.7	данные отсутствуют	данные отсутствуют
3613	779994.1	1318800.43	данные отсутствуют	данные отсутствуют
3613	779994.1	1318800.43	данные отсутствуют	данные отсутствуют
3614	779997.92	1318779.73	данные отсутствуют	данные отсутствуют
3614	779997.92	1318779.73	данные отсутствуют	данные отсутствуют
3615	779997.11	1318765.1	данные отсутствуют	данные отсутствуют
3615	779997.11	1318765.1	данные отсутствуют	данные отсутствуют
Государственный регистратор				ФГИС ЕГРН
полное наименование должности			подпись	инициалы, фамилия

М.П.

Земельный участок				
(вид объекта недвижимости)				
Лист № ____ Раздела <b>4.2</b>		Всего листов раздела <b>4.2</b> : ____		Всего разделов: ____
30.09.2021 № 99/2021/420869168				
Кадастровый номер:			02:17:000000:70 (единое землепользование)	
Номер точки	Координаты, м		Описание закрепления на местности	Средняя квадратическая погрешность определения координат характерных точек границы части земельного участка, м
	X	Y		
1	2	3	4	5
3616	779994.01	1318757.57	данные отсутствуют	данные отсутствуют
3616	779994.01	1318757.57	данные отсутствуют	данные отсутствуют
3617	779990.54	1318743.87	данные отсутствуют	данные отсутствуют
3617	779990.54	1318743.87	данные отсутствуют	данные отсутствуют
3618	779989.58	1318739.62	данные отсутствуют	данные отсутствуют
3618	779989.58	1318739.62	данные отсутствуют	данные отсутствуют
3619	779981.84	1318728.34	данные отсутствуют	данные отсутствуют
3619	779981.84	1318728.34	данные отсутствуют	данные отсутствуют
3620	779963.39	1318711.77	данные отсутствуют	данные отсутствуют
3620	779963.39	1318711.77	данные отсутствуют	данные отсутствуют
3621	779952.34	1318700.69	данные отсутствуют	данные отсутствуют
3621	779952.34	1318700.69	данные отсутствуют	данные отсутствуют
3622	779943.71	1318690.52	данные отсутствуют	данные отсутствуют
3622	779943.71	1318690.52	данные отсутствуют	данные отсутствуют
3623	779941.41	1318688.71	данные отсутствуют	данные отсутствуют
3623	779941.41	1318688.71	данные отсутствуют	данные отсутствуют
3624	779926.33	1318675.88	данные отсутствуют	данные отсутствуют
Государственный регистратор				ФГИС ЕГРН
полное наименование должности			подпись	инициалы, фамилия

М.П.

Раздел 4.2

Земельный участок				
(вид объекта недвижимости)				
Лист № ____ Раздела <b>4.2</b>		Всего листов раздела <b>4.2</b> : ____		Всего разделов: ____
30.09.2021 № 99/2021/420869168				
Кадастровый номер:			02:17:000000:70 (единое землепользование)	
Номер точки	Координаты, м		Описание закрепления на местности	Средняя квадратическая погрешность определения координат характерных точек границы части земельного участка, м
	X	Y		
1	2	3	4	5
3624	779926.33	1318675.88	данные отсутствуют	данные отсутствуют
3625	779918.39	1318668.19	данные отсутствуют	данные отсутствуют
3625	779918.39	1318668.19	данные отсутствуют	данные отсутствуют
3626	779909.95	1318666.5	данные отсутствуют	данные отсутствуют
3626	779909.95	1318666.5	данные отсутствуют	данные отсутствуют
3627	779888.42	1318658.08	данные отсутствуют	данные отсутствуют
3627	779888.42	1318658.08	данные отсутствуют	данные отсутствуют
3628	779873.56	1318654.22	данные отсутствуют	данные отсутствуют
3628	779873.56	1318654.22	данные отсутствуют	данные отсутствуют
3629	779848.71	1318655.66	данные отсутствуют	данные отсутствуют
3629	779848.71	1318655.66	данные отсутствуют	данные отсутствуют
3630	779836.76	1318655.84	данные отсутствуют	данные отсутствуют
3630	779836.76	1318655.84	данные отсутствуют	данные отсутствуют
3631	779836	1318656.11	данные отсутствуют	данные отсутствуют
3631	779836	1318656.11	данные отсутствуют	данные отсутствуют
3632	779401.21	1318850	данные отсутствуют	данные отсутствуют
3632	779401.21	1318850	данные отсутствуют	данные отсутствуют
Государственный регистратор				ФГИС ЕГРН
полное наименование должности			подпись	инициалы, фамилия

М.П.

Земельный участок				
(вид объекта недвижимости)				
Лист № ____ Раздела <b>4.2</b>		Всего листов раздела <b>4.2</b> : ____		Всего разделов: ____
30.09.2021 № 99/2021/420869168				
Кадастровый номер:			02:17:000000:70 (единое землепользование)	
Номер точки	Координаты, м		Описание закрепления на местности	Средняя квадратическая погрешность определения координат характерных точек границы части земельного участка, м
	X	Y		
1	2	3	4	5
3633	779283.69	1319101.73	данные отсутствуют	данные отсутствуют
3633	779283.69	1319101.73	данные отсутствуют	данные отсутствуют
3634	779277.65	1319098.93	данные отсутствуют	данные отсутствуют
3634	779277.65	1319098.93	данные отсутствуют	данные отсутствуют
3635	779268.02	1319088.81	данные отсутствуют	данные отсутствуют
3635	779268.02	1319088.81	данные отсутствуют	данные отсутствуют
3636	779264.62	1319086.47	данные отсутствуют	данные отсутствуют
3636	779264.62	1319086.47	данные отсутствуют	данные отсутствуют
3637	779245.17	1319077.5	данные отсутствуют	данные отсутствуют
3637	779245.17	1319077.5	данные отсутствуют	данные отсутствуют
3638	779240.69	1319076.4	данные отсутствуют	данные отсутствуют
3638	779240.69	1319076.4	данные отсутствуют	данные отсутствуют
3639	779227.9	1319078.27	данные отсутствуют	данные отсутствуют
3639	779227.9	1319078.27	данные отсутствуют	данные отсутствуют
3640	779219.72	1319083.29	данные отсутствуют	данные отсутствуют
3640	779219.72	1319083.29	данные отсутствуют	данные отсутствуют
3641	779169.92	1319118.1	данные отсутствуют	данные отсутствуют
Государственный регистратор				ФГИС ЕГРН
полное наименование должности			подпись	инициалы, фамилия

М.П.

Раздел 4.2

Выписка из Единого государственного реестра недвижимости об объекте недвижимости  
Сведения о частях земельного участка

Земельный участок				
(вид объекта недвижимости)				
Лист № ____ Раздела <b>4.2</b>		Всего листов раздела <b>4.2</b> : ____		Всего разделов: ____
30.09.2021 № 99/2021/420869168				
Кадастровый номер:			02:17:000000:70 (единое землепользование)	
Номер точки	Координаты, м		Описание закрепления на местности	Средняя квадратическая погрешность определения координат характерных точек границы части земельного участка, м
	X	Y		
1	2	3	4	5
3641	779169.92	1319118.1	данные отсутствуют	данные отсутствуют
3642	779172.03	1319127.58	данные отсутствуют	данные отсутствуют
3642	779172.03	1319127.58	данные отсутствуют	данные отсутствуют
3643	779173.16	1319129.33	данные отсутствуют	данные отсутствуют
3643	779173.16	1319129.33	данные отсутствуют	данные отсутствуют
3644	779182.85	1319136.01	данные отсутствуют	данные отсутствуют
3644	779182.85	1319136.01	данные отсутствуют	данные отсутствуют
3645	779186.72	1319136.3	данные отсутствуют	данные отсутствуют
3645	779186.72	1319136.3	данные отсутствуют	данные отсутствуют
3646	779216.2	1319166.08	данные отсутствуют	данные отсутствуют
3646	779216.2	1319166.08	данные отсутствуют	данные отсутствуют
3647	779216.47	1319166.48	данные отсутствуют	данные отсутствуют
3647	779216.47	1319166.48	данные отсутствуют	данные отсутствуют
3648	779221.11	1319174.67	данные отсутствуют	данные отсутствуют
3648	779221.11	1319174.67	данные отсутствуют	данные отсутствуют
3649	779223.37	1319185.23	данные отсутствуют	данные отсутствуют
3649	779223.37	1319185.23	данные отсутствуют	данные отсутствуют
Государственный регистратор				ФГИС ЕГРН
полное наименование должности			подпись	инициалы, фамилия

М.П.

Земельный участок				
(вид объекта недвижимости)				
Лист № ____ Раздела <b>4.2</b>		Всего листов раздела <b>4.2</b> : ____		Всего разделов: ____
30.09.2021 № 99/2021/420869168				
Кадастровый номер:			02:17:000000:70 (единое землепользование)	
Номер точки	Координаты, м		Описание закрепления на местности	Средняя квадратическая погрешность определения координат характерных точек границы части земельного участка, м
	X	Y		
1	2	3	4	5
3650	779227.92	1319193.12	данные отсутствуют	данные отсутствуют
3650	779227.92	1319193.12	данные отсутствуют	данные отсутствуют
3651	779229.91	1319194.01	данные отсутствуют	данные отсутствуют
3651	779229.91	1319194.01	данные отсутствуют	данные отсутствуют
3652	779237.48	1319193.98	данные отсутствуют	данные отсутствуют
3652	779237.48	1319193.98	данные отсутствуют	данные отсутствуют
3653	779242.78	1319191.33	данные отсутствуют	данные отсутствуют
3653	779242.78	1319191.33	данные отсутствуют	данные отсутствуют
3654	779243	1319191.31	данные отсутствуют	данные отсутствуют
3654	779243	1319191.31	данные отсутствуют	данные отсутствуют
3655	778896.58	1319635.07	данные отсутствуют	данные отсутствуют
3655	778896.58	1319635.07	данные отсутствуют	данные отсутствуют
3656	778866.6	1319637.45	данные отсутствуют	данные отсутствуют
3656	778866.6	1319637.45	данные отсутствуют	данные отсутствуют
3657	778848.51	1319640.08	данные отсутствуют	данные отсутствуют
3657	778848.51	1319640.08	данные отсутствуют	данные отсутствуют
3658	778831.55	1319643.57	данные отсутствуют	данные отсутствуют
Государственный регистратор				ФГИС ЕГРН
полное наименование должности			подпись	инициалы, фамилия

М.П.

Раздел 4.2

Земельный участок				
(вид объекта недвижимости)				
Лист № ____ Раздела <b>4.2</b>		Всего листов раздела <b>4.2</b> : ____		Всего разделов: ____
30.09.2021 № 99/2021/420869168				
Кадастровый номер:			02:17:000000:70 (единое землепользование)	
Номер точки	Координаты, м		Описание закрепления на местности	Средняя квадратическая погрешность определения координат характерных точек границы части земельного участка, м
	X	Y		
1	2	3	4	5
3658	778831.55	1319643.57	данные отсутствуют	данные отсутствуют
3659	778824.88	1319648.79	данные отсутствуют	данные отсутствуют
3659	778824.88	1319648.79	данные отсутствуют	данные отсутствуют
3660	778823.79	1319650.56	данные отсутствуют	данные отсутствуют
3660	778823.79	1319650.56	данные отсутствуют	данные отсутствуют
3661	778823.5	1319652.02	данные отсутствуют	данные отсутствуют
3661	778823.5	1319652.02	данные отсутствуют	данные отсутствуют
3662	778723.29	1319826.07	данные отсутствуют	данные отсутствуют
3662	778723.29	1319826.07	данные отсутствуют	данные отсутствуют
3663	778720.08	1319824.44	данные отсутствуют	данные отсутствуют
3663	778720.08	1319824.44	данные отсутствуют	данные отсутствуют
3664	778718.03	1319825.2	данные отсутствуют	данные отсутствуют
3664	778718.03	1319825.2	данные отсутствуют	данные отсутствуют
3665	778717.92	1319825.3	данные отсутствуют	данные отсутствуют
3665	778717.92	1319825.3	данные отсутствуют	данные отсутствуют
3666	778685.06	1319865.32	данные отсутствуют	данные отсутствуют
3666	778685.06	1319865.32	данные отсутствуют	данные отсутствуют
Государственный регистратор				ФГИС ЕГРН
полное наименование должности			подпись	инициалы, фамилия

М.П.

Земельный участок				
(вид объекта недвижимости)				
Лист № ____ Раздела <b>4.2</b>		Всего листов раздела <b>4.2</b> : ____		Всего разделов: ____
30.09.2021 № 99/2021/420869168				
Кадастровый номер:			02:17:000000:70 (единое землепользование)	
Номер точки	Координаты, м		Описание закрепления на местности	Средняя квадратическая погрешность определения координат характерных точек границы части земельного участка, м
	X	Y		
1	2	3	4	5
3667	778675.73	1319850.56	данные отсутствуют	данные отсутствуют
3667	778675.73	1319850.56	данные отсутствуют	данные отсутствуют
3668	778665.28	1319837.46	данные отсутствуют	данные отсутствуют
3668	778665.28	1319837.46	данные отсутствуют	данные отсутствуют
3669	778653.07	1319832.61	данные отсутствуют	данные отсутствуют
3669	778653.07	1319832.61	данные отсутствуют	данные отсутствуют
3670	778639.51	1319835.59	данные отсутствуют	данные отсутствуют
3670	778639.51	1319835.59	данные отсутствуют	данные отсутствуют
3671	778631.73	1319842.26	данные отсутствуют	данные отсутствуют
3671	778631.73	1319842.26	данные отсутствуют	данные отсутствуют
3672	778598.72	1319851.61	данные отсутствуют	данные отсутствуют
3672	778598.72	1319851.61	данные отсутствуют	данные отсутствуют
3673	778596.45	1319847.27	данные отсутствуют	данные отсутствуют
3673	778596.45	1319847.27	данные отсутствуют	данные отсутствуют
3674	778594.9	1319840.56	данные отсутствуют	данные отсутствуют
3674	778594.9	1319840.56	данные отсутствуют	данные отсутствуют
3675	778595.61	1319829.48	данные отсутствуют	данные отсутствуют
Государственный регистратор				ФГИС ЕГРН
полное наименование должности			подпись	инициалы, фамилия

М.П.

Раздел 4.2

Выписка из Единого государственного реестра недвижимости об объекте недвижимости  
Сведения о частях земельного участка

Земельный участок				
(вид объекта недвижимости)				
Лист № ____ Раздела <b>4.2</b>		Всего листов раздела <b>4.2</b> : ____		Всего разделов: ____
30.09.2021 № 99/2021/420869168				
Кадастровый номер:			02:17:000000:70 (единое землепользование)	
Номер точки	Координаты, м		Описание закрепления на местности	Средняя квадратическая погрешность определения координат характерных точек границы части земельного участка, м
	X	Y		
1	2	3	4	5
3675	778595.61	1319829.48	данные отсутствуют	данные отсутствуют
3676	778593.38	1319822.71	данные отсутствуют	данные отсутствуют
3676	778593.38	1319822.71	данные отсутствуют	данные отсутствуют
3677	778584.26	1319811.59	данные отсутствуют	данные отсутствуют
3677	778584.26	1319811.59	данные отсутствуют	данные отсутствуют
3678	778574	1319807.61	данные отсутствуют	данные отсутствуют
3678	778574	1319807.61	данные отсутствуют	данные отсутствуют
3679	778564.55	1319802.7	данные отсутствуют	данные отсутствуют
3679	778564.55	1319802.7	данные отсутствуют	данные отсутствуют
3680	778549.77	1319801.56	данные отсутствуют	данные отсутствуют
3680	778549.77	1319801.56	данные отсутствуют	данные отсутствуют
3681	778539.92	1319798.75	данные отсутствуют	данные отсутствуют
3681	778539.92	1319798.75	данные отсутствуют	данные отсутствуют
3682	778537.86	1319798.9	данные отсутствуют	данные отсутствуют
3682	778537.86	1319798.9	данные отсутствуют	данные отсутствуют
3683	778526.97	1319803.88	данные отсутствуют	данные отсутствуют
3683	778526.97	1319803.88	данные отсутствуют	данные отсутствуют
Государственный регистратор				ФГИС ЕГРН
полное наименование должности			подпись	инициалы, фамилия

М.П.



<b>Земельный участок</b>			
(вид объекта недвижимости)			
Лист № ____ Раздела <b>4.2</b>	Всего листов раздела <b>4.2</b> : ____	Всего разделов: ____	Всего листов выписки: ____
<b>30.09.2021 № 99/2021/420869168</b>			
Кадастровый номер:		<b>02:17:000000:70 (единое землепользование)</b>	

Номер точки	Координаты, м		Описание закрепления на местности	Средняя квадратическая погрешность определения координат характерных точек границы части земельного участка, м
	X	Y		
1	2	3	4	5
3684	778488.81	1319823.67	данные отсутствуют	данные отсутствуют
3684	778488.81	1319823.67	данные отсутствуют	данные отсутствуют
3685	778488.33	1319823.5	данные отсутствуют	данные отсутствуют
3685	778488.33	1319823.5	данные отсутствуют	данные отсутствуют
3686	778467.34	1319814	данные отсутствуют	данные отсутствуют
3686	778467.34	1319814	данные отсутствуют	данные отсутствуют
3687	778448.57	1319813.39	данные отсутствуют	данные отсутствуют
3687	778448.57	1319813.39	данные отсутствуют	данные отсутствуют
3688	778445.91	1319814.63	данные отсутствуют	данные отсутствуют
3688	778445.91	1319814.63	данные отсутствуют	данные отсутствуют
3689	778324.57	1319911.12	данные отсутствуют	данные отсутствуют
3689	778324.57	1319911.12	данные отсутствуют	данные отсутствуют
3690	778321.07	1319912.57	данные отсутствуют	данные отсутствуют
3690	778321.07	1319912.57	данные отсутствуют	данные отсутствуют
3691	778303.75	1319912.29	данные отсутствуют	данные отсутствуют
3691	778303.75	1319912.29	данные отсутствуют	данные отсутствуют
3692	778282.88	1319911.46	данные отсутствуют	данные отсутствуют

Государственный регистратор		ФГИС ЕГРН
полное наименование должности	подпись	инициалы, фамилия

М.П.

<b>Земельный участок</b>			
(вид объекта недвижимости)			
Лист № ____ Раздела <b>4.2</b>	Всего листов раздела <b>4.2</b> : ____	Всего разделов: ____	Всего листов выписки: ____
<b>30.09.2021 № 99/2021/420869168</b>			
Кадастровый номер:		<b>02:17:000000:70 (единое землепользование)</b>	

Номер точки	Координаты, м		Описание закрепления на местности	Средняя квадратическая погрешность определения координат характерных точек границы части земельного участка, м
	X	Y		
1	2	3	4	5
3692	778282.88	1319911.46	данные отсутствуют	данные отсутствуют
3693	778269.74	1319913.69	данные отсутствуют	данные отсутствуют
3693	778269.74	1319913.69	данные отсутствуют	данные отсутствуют
3694	778216.37	1319943.82	данные отсутствуют	данные отсутствуют
3694	778216.37	1319943.82	данные отсутствуют	данные отсутствуют
3695	778215.01	1319944.61	данные отсутствуют	данные отсутствуют
3695	778215.01	1319944.61	данные отсутствуют	данные отсутствуют
3696	778206.51	1319951.98	данные отсутствуют	данные отсутствуют
3696	778206.51	1319951.98	данные отсутствуют	данные отсутствуют
3697	778201.28	1319958.52	данные отсутствуют	данные отсутствуют
3697	778201.28	1319958.52	данные отсутствуют	данные отсутствуют
3698	778193.5	1319964.88	данные отсутствуют	данные отсутствуют
3698	778193.5	1319964.88	данные отсутствуют	данные отсутствуют
3699	778188.14	1319967.28	данные отсутствуют	данные отсутствуют
3699	778188.14	1319967.28	данные отсутствуют	данные отсутствуют
3700	778180.73	1319966.12	данные отсутствуют	данные отсутствуют
3700	778180.73	1319966.12	данные отсутствуют	данные отсутствуют

Государственный регистратор		ФГИС ЕГРН
полное наименование должности	подпись	инициалы, фамилия

М.П.

Земельный участок				
(вид объекта недвижимости)				
Лист № ____ Раздела <b>4.2</b>		Всего листов раздела <b>4.2</b> : ____		Всего разделов: ____
30.09.2021 № 99/2021/420869168				
Кадастровый номер:			02:17:000000:70 (единое землепользование)	
Номер точки	Координаты, м		Описание закрепления на местности	Средняя квадратическая погрешность определения координат характерных точек границы части земельного участка, м
	X	Y		
1	2	3	4	5
3701	778174.14	1319959.27	данные отсутствуют	данные отсутствуют
3701	778174.14	1319959.27	данные отсутствуют	данные отсутствуют
3702	778166.34	1319946.56	данные отсутствуют	данные отсутствуют
3702	778166.34	1319946.56	данные отсутствуют	данные отсутствуют
3703	778154.85	1319937.71	данные отсутствуют	данные отсутствуют
3703	778154.85	1319937.71	данные отсутствуют	данные отсутствуют
3704	778141.65	1319932.89	данные отсутствуют	данные отсутствуют
3704	778141.65	1319932.89	данные отсутствуют	данные отсутствуют
3705	778129.2	1319933.95	данные отсутствуют	данные отсутствуют
3705	778129.2	1319933.95	данные отсутствуют	данные отсутствуют
3706	778118.74	1319938.02	данные отсутствуют	данные отсутствуют
3706	778118.74	1319938.02	данные отсутствуют	данные отсутствуют
3707	778105.19	1319947.17	данные отсутствуют	данные отсутствуют
3707	778105.19	1319947.17	данные отсутствуют	данные отсутствуют
3708	778097.95	1319953.04	данные отсутствуют	данные отсутствуют
3708	778097.95	1319953.04	данные отсутствуют	данные отсутствуют
3709	778052.4	1319973.64	данные отсутствуют	данные отсутствуют
Государственный регистратор				ФГИС ЕГРН
полное наименование должности			подпись	инициалы, фамилия

М.П.

Раздел 4.2

Выписка из Единого государственного реестра недвижимости об объекте недвижимости  
Сведения о частях земельного участка

Земельный участок				
(вид объекта недвижимости)				
Лист № ____ Раздела <b>4.2</b>		Всего листов раздела <b>4.2</b> : ____		Всего разделов: ____
30.09.2021 № 99/2021/420869168				
Кадастровый номер:			02:17:000000:70 (единое землепользование)	
Номер точки	Координаты, м		Описание закрепления на местности	Средняя квадратическая погрешность определения координат характерных точек границы части земельного участка, м
	X	Y		
1	2	3	4	5
3709	778052.4	1319973.64	данные отсутствуют	данные отсутствуют
3710	778039.87	1319971.47	данные отсутствуют	данные отсутствуют
3710	778039.87	1319971.47	данные отсутствуют	данные отсутствуют
3711	778033.56	1319969.97	данные отсутствуют	данные отсутствуют
3711	778033.56	1319969.97	данные отсутствуют	данные отсутствуют
3712	778015.91	1319964.66	данные отсутствуют	данные отсутствуют
3712	778015.91	1319964.66	данные отсутствуют	данные отсутствуют
3713	778004.51	1319959.7	данные отсутствуют	данные отсутствуют
3713	778004.51	1319959.7	данные отсутствуют	данные отсутствуют
3714	777992.88	1319955.82	данные отсутствуют	данные отсутствуют
3714	777992.88	1319955.82	данные отсутствуют	данные отсутствуют
3715	777980.24	1319945.52	данные отсутствуют	данные отсутствуют
3715	777980.24	1319945.52	данные отсутствуют	данные отсутствуют
3716	777967.17	1319940.99	данные отсутствуют	данные отсутствуют
3716	777967.17	1319940.99	данные отсутствуют	данные отсутствуют
3717	777954.59	1319941.93	данные отсутствуют	данные отсутствуют
3717	777954.59	1319941.93	данные отсутствуют	данные отсутствуют
Государственный регистратор				ФГИС ЕГРН
полное наименование должности			подпись	инициалы, фамилия

М.П.

Земельный участок				
(вид объекта недвижимости)				
Лист № ____ Раздела <b>4.2</b>		Всего листов раздела <b>4.2</b> : ____		Всего разделов: ____
30.09.2021 № 99/2021/420869168				
Кадастровый номер:			02:17:000000:70 (единое землепользование)	
Номер точки	Координаты, м		Описание закрепления на местности	Средняя квадратическая погрешность определения координат характерных точек границы части земельного участка, м
	X	Y		
1	2	3	4	5
3718	777939.79	1319949.9	данные отсутствуют	данные отсутствуют
3718	777939.79	1319949.9	данные отсутствуют	данные отсутствуют
3719	777937.53	1319950.58	данные отсутствуют	данные отсутствуют
3719	777937.53	1319950.58	данные отсутствуют	данные отсутствуют
3720	777926.35	1319952.53	данные отсутствуют	данные отсутствуют
3720	777926.35	1319952.53	данные отсутствуют	данные отсутствуют
3721	777909.7	1319949.29	данные отсутствуют	данные отсутствуют
3721	777909.7	1319949.29	данные отсутствуют	данные отсутствуют
3722	777888.74	1319933.83	данные отсутствуют	данные отсутствуют
3722	777888.74	1319933.83	данные отсутствуют	данные отсутствуют
3723	777872.44	1319924.96	данные отсутствуют	данные отсутствуют
3723	777872.44	1319924.96	данные отсутствуют	данные отсутствуют
3724	777862.14	1319920.96	данные отсутствуют	данные отсутствуют
3724	777862.14	1319920.96	данные отсутствуют	данные отсутствуют
3725	777849.11	1319914.3	данные отсутствуют	данные отсутствуют
3725	777849.11	1319914.3	данные отсутствуют	данные отсутствуют
3726	777828.67	1319904.96	данные отсутствуют	данные отсутствуют
Государственный регистратор				ФГИС ЕГРН
полное наименование должности			подпись	инициалы, фамилия

М.П.

Раздел 4.2

Выписка из Единого государственного реестра недвижимости об объекте недвижимости  
Сведения о частях земельного участка

Земельный участок				
(вид объекта недвижимости)				
Лист № ____ Раздела <b>4.2</b>		Всего листов раздела <b>4.2</b> : ____		Всего разделов: ____
30.09.2021 № 99/2021/420869168				
Кадастровый номер:			02:17:000000:70 (единое землепользование)	
Номер точки	Координаты, м		Описание закрепления на местности	Средняя квадратическая погрешность определения координат характерных точек границы части земельного участка, м
	X	Y		
1	2	3	4	5
3726	777828.67	1319904.96	данные отсутствуют	данные отсутствуют
3727	777808.49	1319897	данные отсутствуют	данные отсутствуют
3727	777808.49	1319897	данные отсутствуют	данные отсутствуют
3728	777793.97	1319885.86	данные отсутствуют	данные отсутствуют
3728	777793.97	1319885.86	данные отсутствуют	данные отсутствуют
3729	777780.17	1319880.1	данные отсутствуют	данные отсутствуют
3729	777780.17	1319880.1	данные отсутствуют	данные отсутствуют
3730	777768.19	1319879.53	данные отсутствуют	данные отсутствуют
3730	777768.19	1319879.53	данные отсутствуют	данные отсутствуют
3731	777756.66	1319880.42	данные отсутствуют	данные отсутствуют
3731	777756.66	1319880.42	данные отсутствуют	данные отсутствуют
3732	777739.7	1319883.01	данные отсутствуют	данные отсутствуют
3732	777739.7	1319883.01	данные отсутствуют	данные отсутствуют
3733	777722.89	1319883.84	данные отсутствуют	данные отсутствуют
3733	777722.89	1319883.84	данные отсутствуют	данные отсутствуют
3734	777704.58	1319875.52	данные отсутствуют	данные отсутствуют
3734	777704.58	1319875.52	данные отсутствуют	данные отсутствуют
Государственный регистратор				ФГИС ЕГРН
полное наименование должности			подпись	инициалы, фамилия

М.П.

Земельный участок				
(вид объекта недвижимости)				
Лист № ____ Раздела <b>4.2</b>		Всего листов раздела <b>4.2</b> : ____		Всего разделов: ____
30.09.2021 № 99/2021/420869168				
Кадастровый номер:			02:17:000000:70 (единое землепользование)	
Номер точки	Координаты, м		Описание закрепления на местности	Средняя квадратическая погрешность определения координат характерных точек границы части земельного участка, м
	X	Y		
1	2	3	4	5
3735	777679.74	1319860.53	данные отсутствуют	данные отсутствуют
3735	777679.74	1319860.53	данные отсутствуют	данные отсутствуют
3736	777660.33	1319854.6	данные отсутствуют	данные отсутствуют
3736	777660.33	1319854.6	данные отсутствуют	данные отсутствуют
3737	777648.36	1319855.59	данные отсутствуют	данные отсутствуют
3737	777648.36	1319855.59	данные отсутствуют	данные отсутствуют
3738	777639.68	1319858.3	данные отсутствуют	данные отсутствуют
3738	777639.68	1319858.3	данные отсутствуют	данные отсутствуют
3739	777638.11	1319859.82	данные отсутствуют	данные отсутствуют
3739	777638.11	1319859.82	данные отсутствуют	данные отсутствуют
3740	777633.2	1319871.22	данные отсутствуют	данные отсутствуют
3740	777633.2	1319871.22	данные отсутствуют	данные отсутствуют
3741	777633.62	1319881.16	данные отсутствуют	данные отсутствуют
3741	777633.62	1319881.16	данные отсутствуют	данные отсутствуют
3742	777635.21	1319883.82	данные отсутствуют	данные отсутствуют
3742	777635.21	1319883.82	данные отсутствуют	данные отсутствуют
3743	777652.51	1319951.42	данные отсутствуют	данные отсутствуют
Государственный регистратор				ФГИС ЕГРН
полное наименование должности			подпись	инициалы, фамилия

М.П.

Раздел 4.2

Выписка из Единого государственного реестра недвижимости об объекте недвижимости  
Сведения о частях земельного участка

Земельный участок				
(вид объекта недвижимости)				
Лист № ____ Раздела <b>4.2</b>		Всего листов раздела <b>4.2</b> : ____		Всего разделов: ____
30.09.2021 № 99/2021/420869168				
Кадастровый номер:			02:17:000000:70 (единое землепользование)	
Номер точки	Координаты, м		Описание закрепления на местности	Средняя квадратическая погрешность определения координат характерных точек границы части земельного участка, м
	X	Y		
1	2	3	4	5
3743	777652.51	1319951.42	данные отсутствуют	данные отсутствуют
3744	777652.19	1319958.64	данные отсутствуют	данные отсутствуют
3744	777652.19	1319958.64	данные отсутствуют	данные отсутствуют
3745	777644.63	1319978.81	данные отсутствуют	данные отсутствуют
3745	777644.63	1319978.81	данные отсутствуют	данные отсутствуют
3746	777640.87	1319981.89	данные отсутствуют	данные отсутствуют
3746	777640.87	1319981.89	данные отсутствуют	данные отсутствуют
3747	777640.72	1319981.94	данные отсутствуют	данные отсутствуют
3747	777640.72	1319981.94	данные отсутствуют	данные отсутствуют
3748	777626.45	1319982.83	данные отсутствуют	данные отсутствуют
3748	777626.45	1319982.83	данные отсутствуют	данные отсутствуют
3749	777616.66	1319980.32	данные отсутствуют	данные отсутствуют
3749	777616.66	1319980.32	данные отсутствуют	данные отсутствуют
3750	777601.43	1319977.98	данные отсутствуют	данные отсутствуют
3750	777601.43	1319977.98	данные отсутствуют	данные отсутствуют
3751	777592.52	1319975.12	данные отсутствуют	данные отсутствуют
3751	777592.52	1319975.12	данные отсутствуют	данные отсутствуют
Государственный регистратор				ФГИС ЕГРН
полное наименование должности			подпись	инициалы, фамилия

М.П.

Земельный участок				
(вид объекта недвижимости)				
Лист № ____ Раздела <b>4.2</b>		Всего листов раздела <b>4.2</b> : ____		Всего разделов: ____
30.09.2021 № 99/2021/420869168				
Кадастровый номер:			02:17:000000:70 (единое землепользование)	
Номер точки	Координаты, м		Описание закрепления на местности	Средняя квадратическая погрешность определения координат характерных точек границы части земельного участка, м
	X	Y		
1	2	3	4	5
3752	777588.68	1319972.66	данные отсутствуют	данные отсутствуют
3752	777588.68	1319972.66	данные отсутствуют	данные отсутствуют
3753	777586.51	1319972.41	данные отсутствуют	данные отсутствуют
3753	777586.51	1319972.41	данные отсутствуют	данные отсутствуют
3754	777576.13	1319975.21	данные отсутствуют	данные отсутствуют
3754	777576.13	1319975.21	данные отсутствуют	данные отсутствуют
3755	777566.71	1319979.64	данные отсутствуют	данные отсутствуют
3755	777566.71	1319979.64	данные отсутствуют	данные отсутствуют
3756	777556.77	1319980.92	данные отсутствуют	данные отсутствуют
3756	777556.77	1319980.92	данные отсутствуют	данные отсутствуют
3757	777546.74	1319976.38	данные отсутствуют	данные отсутствуют
3757	777546.74	1319976.38	данные отсутствуют	данные отсутствуют
3758	777537.71	1319977.49	данные отсутствуют	данные отсутствуют
3758	777537.71	1319977.49	данные отсутствуют	данные отсутствуют
3759	777528.97	1319983.61	данные отсутствуют	данные отсутствуют
3759	777528.97	1319983.61	данные отсутствуют	данные отсутствуют
3760	777521.59	1319988.94	данные отсутствуют	данные отсутствуют
Государственный регистратор				ФГИС ЕГРН
полное наименование должности			подпись	инициалы, фамилия

М.П.

Земельный участок				
(вид объекта недвижимости)				
Лист № ____ Раздела <b>4.2</b>		Всего листов раздела <b>4.2</b> : ____		Всего разделов: ____
30.09.2021 № 99/2021/420869168				
Кадастровый номер:			02:17:000000:70 (единое землепользование)	
Номер точки	Координаты, м		Описание закрепления на местности	Средняя квадратическая погрешность определения координат характерных точек границы части земельного участка, м
	X	Y		
1	2	3	4	5
3760	777521.59	1319988.94	данные отсутствуют	данные отсутствуют
3761	777517.26	1319991.12	данные отсутствуют	данные отсутствуют
3761	777517.26	1319991.12	данные отсутствуют	данные отсутствуют
3762	777513.06	1319991.97	данные отсутствуют	данные отсутствуют
3762	777513.06	1319991.97	данные отсутствуют	данные отсутствуют
3763	777511.49	1319993.48	данные отсутствуют	данные отсутствуют
3763	777511.49	1319993.48	данные отсутствуют	данные отсутствуют
3764	777509.48	1319998.7	данные отсутствуют	данные отсутствуют
3764	777509.48	1319998.7	данные отсутствуют	данные отсутствуют
3765	777509.77	1320003.36	данные отсутствуют	данные отсутствуют
3765	777509.77	1320003.36	данные отсутствуют	данные отсутствуют
3766	777510.7	1320005.33	данные отсутствуют	данные отсутствуют
3766	777510.7	1320005.33	данные отсутствуют	данные отсутствуют
3767	777516.18	1320010.39	данные отсутствуют	данные отсутствуют
3767	777516.18	1320010.39	данные отсутствуют	данные отсутствуют
3768	777517.26	1320010.91	данные отсутствуют	данные отсутствуют
3768	777517.26	1320010.91	данные отсутствуют	данные отсутствуют
Государственный регистратор				ФГИС ЕГРН
полное наименование должности			подпись	инициалы, фамилия

М.П.

Земельный участок				
(вид объекта недвижимости)				
Лист № ____ Раздела <b>4.2</b>		Всего листов раздела <b>4.2</b> : ____		Всего разделов: ____
30.09.2021 № 99/2021/420869168				
Кадастровый номер:			02:17:000000:70 (единое землепользование)	
Номер точки	Координаты, м		Описание закрепления на местности	Средняя квадратическая погрешность определения координат характерных точек границы части земельного участка, м
	X	Y		
1	2	3	4	5
3769	777504.39	1320045.97	данные отсутствуют	данные отсутствуют
3769	777504.39	1320045.97	данные отсутствуют	данные отсутствуют
3770	777500.29	1320047.53	данные отсутствуют	данные отсутствуют
3770	777500.29	1320047.53	данные отсутствуют	данные отсутствуют
3771	777491.62	1320049.51	данные отсутствуют	данные отсутствуют
3771	777491.62	1320049.51	данные отсутствуют	данные отсутствуют
3772	777472.07	1320049.51	данные отсутствуют	данные отсутствуют
3772	777472.07	1320049.51	данные отсутствуют	данные отсутствуют
3773	777467.73	1320048.94	данные отсутствуют	данные отсутствуют
3773	777467.73	1320048.94	данные отсутствуют	данные отсутствуют
3774	777462.46	1320046.75	данные отсутствуют	данные отсутствуют
3774	777462.46	1320046.75	данные отсутствуют	данные отсутствуют
3775	777449.88	1320032.59	данные отсутствуют	данные отсутствуют
3775	777449.88	1320032.59	данные отсутствуют	данные отсутствуют
3776	777446.37	1320020.94	данные отсутствуют	данные отсутствуют
3776	777446.37	1320020.94	данные отсутствуют	данные отсутствуют
3777	777442.87	1320007.6	данные отсутствуют	данные отсутствуют
Государственный регистратор				ФГИС ЕГРН
полное наименование должности			подпись	инициалы, фамилия

М.П.

Раздел 4.2

Выписка из Единого государственного реестра недвижимости об объекте недвижимости  
Сведения о частях земельного участка

Земельный участок				
(вид объекта недвижимости)				
Лист № ____ Раздела <b>4.2</b>		Всего листов раздела <b>4.2</b> : ____		Всего разделов: ____
30.09.2021 № 99/2021/420869168				
Кадастровый номер:			02:17:000000:70 (единое землепользование)	
Номер точки	Координаты, м		Описание закрепления на местности	Средняя квадратическая погрешность определения координат характерных точек границы части земельного участка, м
	X	Y		
1	2	3	4	5
3777	777442.87	1320007.6	данные отсутствуют	данные отсутствуют
3778	777430.19	1319996.12	данные отсутствуют	данные отсутствуют
3778	777430.19	1319996.12	данные отсутствуют	данные отсутствуют
3779	777428.09	1319995.52	данные отсутствуют	данные отсутствуют
3779	777428.09	1319995.52	данные отсутствуют	данные отсутствуют
3780	777417.93	1319996.76	данные отсутствуют	данные отсутствуют
3780	777417.93	1319996.76	данные отсутствуют	данные отсутствуют
3781	777405.33	1320003.8	данные отсутствуют	данные отсутствуют
3781	777405.33	1320003.8	данные отсутствуют	данные отсутствуют
3782	777391.75	1320012.38	данные отсутствуют	данные отсутствуют
3782	777391.75	1320012.38	данные отсутствуют	данные отсутствуют
3783	777377.8	1320013.44	данные отсутствуют	данные отсутствуют
3783	777377.8	1320013.44	данные отсутствуют	данные отсутствуют
3784	777365.6	1320008.74	данные отсутствуют	данные отсутствуют
3784	777365.6	1320008.74	данные отсутствуют	данные отсутствуют
3785	777352.23	1320004.22	данные отсутствуют	данные отсутствуют
3785	777352.23	1320004.22	данные отсутствуют	данные отсутствуют
Государственный регистратор				ФГИС ЕГРН
полное наименование должности			подпись	инициалы, фамилия

М.П.

<b>Земельный участок</b>			
(вид объекта недвижимости)			
Лист № ____ Раздела <b>4.2</b>	Всего листов раздела <b>4.2</b> : ____	Всего разделов: ____	Всего листов выписки: ____
<b>30.09.2021 № 99/2021/420869168</b>			
Кадастровый номер:		<b>02:17:000000:70 (единое землепользование)</b>	

Номер точки	Координаты, м		Описание закрепления на местности	Средняя квадратическая погрешность определения координат характерных точек границы части земельного участка, м
	X	Y		
1	2	3	4	5
3786	777332.91	1320005.58	данные отсутствуют	данные отсутствуют
3786	777332.91	1320005.58	данные отсутствуют	данные отсутствуют
3787	777319.58	1320010.78	данные отсутствуют	данные отсутствуют
3787	777319.58	1320010.78	данные отсутствуют	данные отсутствуют
3788	777301.97	1320017.6	данные отсутствуют	данные отсутствуют
3788	777301.97	1320017.6	данные отсутствуют	данные отсутствуют
3789	777283.03	1320019.77	данные отсутствуют	данные отсутствуют
3789	777283.03	1320019.77	данные отсутствуют	данные отсутствуют
3790	777269.73	1320012.17	данные отсутствуют	данные отсутствуют
3790	777269.73	1320012.17	данные отсутствуют	данные отсутствуют
3791	777260.3	1320006.25	данные отсутствуют	данные отсутствуют
3791	777260.3	1320006.25	данные отсутствуют	данные отсутствуют
3792	777253.82	1319994.33	данные отсутствуют	данные отсутствуют
3792	777253.82	1319994.33	данные отсутствуют	данные отсутствуют
3793	777254.03	1319989.26	данные отсутствуют	данные отсутствуют
3793	777254.03	1319989.26	данные отсутствуют	данные отсутствуют
3794	777257.44	1319985.39	данные отсутствуют	данные отсутствуют

Государственный регистратор		ФГИС ЕГРН
полное наименование должности	подпись	инициалы, фамилия

М.П.

Раздел 4.2

<b>Земельный участок</b>			
(вид объекта недвижимости)			
Лист № ____ Раздела <b>4.2</b>	Всего листов раздела <b>4.2</b> : ____	Всего разделов: ____	Всего листов выписки: ____
<b>30.09.2021 № 99/2021/420869168</b>			
Кадастровый номер:		<b>02:17:000000:70 (единое землепользование)</b>	

Номер точки	Координаты, м		Описание закрепления на местности	Средняя квадратическая погрешность определения координат характерных точек границы части земельного участка, м
	X	Y		
1	2	3	4	5
3794	777257.44	1319985.39	данные отсутствуют	данные отсутствуют
3795	777266.25	1319979.18	данные отсутствуют	данные отсутствуют
3795	777266.25	1319979.18	данные отсутствуют	данные отсутствуют
3796	777267.13	1319977.18	данные отсутствуют	данные отсутствуют
3796	777267.13	1319977.18	данные отсутствуют	данные отсутствуют
3797	777267.42	1319970.51	данные отсутствуют	данные отсутствуют
3797	777267.42	1319970.51	данные отсутствуют	данные отсутствуют
3798	777266.76	1319968.51	данные отсутствуют	данные отсутствуют
3798	777266.76	1319968.51	данные отсутствуют	данные отсутствуют
3799	777258.23	1319957.94	данные отсутствуют	данные отсутствуют
3799	777258.23	1319957.94	данные отсутствуют	данные отсутствуют
3800	777256.17	1319957.23	данные отсутствуют	данные отсутствуют
3800	777256.17	1319957.23	данные отсутствуют	данные отсутствуют
3801	777242.75	1319957.82	данные отсутствуют	данные отсутствуют
3801	777242.75	1319957.82	данные отсутствуют	данные отсутствуют
3802	777229.3	1319959.07	данные отсутствуют	данные отсутствуют
3802	777229.3	1319959.07	данные отсутствуют	данные отсутствуют

Государственный регистратор		ФГИС ЕГРН
полное наименование должности	подпись	инициалы, фамилия

М.П.

Земельный участок				
(вид объекта недвижимости)				
Лист № ____ Раздела <b>4.2</b>		Всего листов раздела <b>4.2</b> : ____		Всего разделов: ____
30.09.2021 № 99/2021/420869168				
Кадастровый номер:			02:17:000000:70 (единое землепользование)	
Номер точки	Координаты, м		Описание закрепления на местности	Средняя квадратическая погрешность определения координат характерных точек границы части земельного участка, м
	X	Y		
1	2	3	4	5
3803	777222.95	1319962.66	данные отсутствуют	данные отсутствуют
3803	777222.95	1319962.66	данные отсутствуют	данные отсутствуют
3804	777187.1	1319868.85	данные отсутствуют	данные отсутствуют
3805	777202.93	1319862.61	данные отсутствуют	данные отсутствуют
3806	777219.16	1319859.59	данные отсутствуют	данные отсутствуют
3807	777235.11	1319858.11	данные отсутствуют	данные отсутствуют
3808	777251.78	1319857.33	данные отсутствуют	данные отсутствуют
3809	777268.28	1319857.97	данные отсутствуют	данные отсутствуют
3810	777284.45	1319861.31	данные отсутствуют	данные отсутствуют
3811	777305.93	1319870.05	данные отсутствуют	данные отсутствуют
3812	777319.75	1319879.1	данные отсутствуют	данные отсутствуют
3813	777331.88	1319890.3	данные отсутствуют	данные отсутствуют
3814	777343.67	1319904.58	данные отсутствуют	данные отсутствуют
3815	777361.72	1319904.67	данные отсутствуют	данные отсутствуют
3816	777384.19	1319902.62	данные отсутствуют	данные отсутствуют
3817	777400.14	1319898.35	данные отсутствуют	данные отсутствуют
3818	777415.98	1319896.26	данные отсутствуют	данные отсутствуют
Государственный регистратор				ФГИС ЕГРН
полное наименование должности			подпись	инициалы, фамилия

М.П.

Раздел 4.2

Выписка из Единого государственного реестра недвижимости об объекте недвижимости  
Сведения о частях земельного участка

Земельный участок				
(вид объекта недвижимости)				
Лист № ____ Раздела <b>4.2</b>		Всего листов раздела <b>4.2</b> : ____		Всего разделов: ____
30.09.2021 № 99/2021/420869168				
Кадастровый номер:			02:17:000000:70 (единое землепользование)	
Номер точки	Координаты, м		Описание закрепления на местности	Средняя квадратическая погрешность определения координат характерных точек границы части земельного участка, м
	X	Y		
1	2	3	4	5
3819	777432.48	1319895.62	данные отсутствуют	данные отсутствуют
3820	777448.86	1319897.7	данные отсутствуют	данные отсутствуют
3821	777465.51	1319902.56	данные отсутствуют	данные отсутствуют
3822	777480.35	1319895.58	данные отсутствуют	данные отсутствуют
3823	777494.62	1319887.25	данные отсутствуют	данные отсутствуют
3824	777510.06	1319881.39	данные отсутствуют	данные отсутствуют
3825	777525.51	1319878.24	данные отсутствуют	данные отсутствуют
3826	777533.96	1319858.94	данные отсутствуют	данные отсутствуют
3827	777537.33	1319842.77	данные отсутствуют	данные отсутствуют
3828	777546.27	1319820.26	данные отсутствуют	данные отсутствуют
3829	777554.03	1319805.69	данные отсутствуют	данные отсутствуют
3830	777564.09	1319792.58	данные отсутствуют	данные отсутствуют
3831	777576.29	1319780.96	данные отсутствуют	данные отсутствуют
3832	777589.89	1319771.58	данные отсутствуют	данные отсутствуют
3833	777604.84	1319764.56	данные отсутствуют	данные отсутствуют
3834	777625.63	1319758.21	данные отсутствуют	данные отсутствуют
3835	777641.7	1319756.22	данные отсутствуют	данные отсутствуют
Государственный регистратор				ФГИС ЕГРН
полное наименование должности			подпись	инициалы, фамилия

М.П.



<b>Земельный участок</b>			
(вид объекта недвижимости)			
Лист № ____ Раздела <b>4.2</b>	Всего листов раздела <b>4.2</b> : ____	Всего разделов: ____	Всего листов выписки: ____
<b>30.09.2021 № 99/2021/420869168</b>			
Кадастровый номер:		<b>02:17:000000:70 (единое землепользование)</b>	

Номер точки	Координаты, м		Описание закрепления на местности	Средняя квадратическая погрешность определения координат характерных точек границы части земельного участка, м
	X	Y		
1	2	3	4	5
3836	777813.79	1319786.16	данные отсутствуют	данные отсутствуют
3837	777817.1	1319787.17	данные отсутствуют	данные отсутствуют
3838	777832.49	1319793.58	данные отсутствуют	данные отсутствуют
3839	777847.15	1319801.17	данные отсутствуют	данные отсутствуют
3840	777865.36	1319811.94	данные отсутствуют	данные отсутствуют
3841	777890.67	1319823.35	данные отсутствуют	данные отсутствуют
3842	777908.64	1319831.74	данные отсутствуют	данные отсутствуют
3843	777938.33	1319843.26	данные отсутствуют	данные отсутствуют
3844	777959.72	1319841.27	данные отсутствуют	данные отсутствуют
3845	777976.23	1319841.4	данные отсутствуют	данные отсутствуют
3846	777992.5	1319844.25	данные отсутствуют	данные отсутствуют
3847	778012.99	1319851.03	данные отсутствуют	данные отсутствуют
3848	778028.09	1319857.71	данные отсутствуют	данные отсутствуют
3849	778041.89	1319866.79	данные отсутствуют	данные отсутствуют
3850	778062.78	1319855.15	данные отсутствуют	данные отсутствуют
3851	778082.48	1319844.83	данные отсутствуют	данные отсутствуют
3852	778100.76	1319838.08	данные отсутствуют	данные отсутствуют

Государственный регистратор		ФГИС ЕГРН
полное наименование должности	подпись	инициалы, фамилия

М.П.

<b>Земельный участок</b>			
(вид объекта недвижимости)			
Лист № ____ Раздела <b>4.2</b>	Всего листов раздела <b>4.2</b> : ____	Всего разделов: ____	Всего листов выписки: ____
<b>30.09.2021 № 99/2021/420869168</b>			
Кадастровый номер:		<b>02:17:000000:70 (единое землепользование)</b>	

Номер точки	Координаты, м		Описание закрепления на местности	Средняя квадратическая погрешность определения координат характерных точек границы части земельного участка, м
	X	Y		
1	2	3	4	5
3853	778116.93	1319834.71	данные отсутствуют	данные отсутствуют
3854	778133.17	1319833.25	данные отсутствуют	данные отсутствуют
3855	778149.68	1319833.21	данные отсутствуют	данные отсутствуют
3856	778165.98	1319835.89	данные отсутствуют	данные отсутствуют
3857	778186.98	1319842.99	данные отсутствуют	данные отсутствуют
3858	778206.07	1319830.85	данные отсутствуют	данные отсутствуют
3859	778234.29	1319819.92	данные отсутствуют	данные отсутствуют
3860	778251.71	1319815.32	данные отсутствуют	данные отсутствуют
3861	778273.02	1319811.95	данные отсутствуют	данные отсутствуют
3862	778292.45	1319799.71	данные отсутствуют	данные отсутствуют
3863	778306.32	1319790.74	данные отсутствуют	данные отсутствуют
3864	778334.98	1319778.67	данные отсутствуют	данные отсутствуют
3865	778350.01	1319760.83	данные отсутствуют	данные отсутствуют
3866	778361.26	1319748.74	данные отсутствуют	данные отсутствуют
3867	778374.35	1319738.67	данные отсутствуют	данные отсутствуют
3868	778385.34	1319733.2	данные отсутствуют	данные отсутствуют
3869	778531.67	1319699.35	данные отсутствуют	данные отсутствуют

Государственный регистратор		ФГИС ЕГРН
полное наименование должности	подпись	инициалы, фамилия

М.П.

Земельный участок				
(вид объекта недвижимости)				
Лист № ____ Раздела <b>4.2</b>		Всего листов раздела <b>4.2</b> : ____		Всего разделов: ____
30.09.2021 № 99/2021/420869168				
Кадастровый номер:			02:17:000000:70 (единое землепользование)	
Номер точки	Координаты, м		Описание закрепления на местности	Средняя квадратическая погрешность определения координат характерных точек границы части земельного участка, м
	X	Y		
1	2	3	4	5
3870	778533.59	1319699.33	данные отсутствуют	данные отсутствуют
3871	778638.18	1319727.7	данные отсутствуют	данные отсутствуют
3872	778642.21	1319730.09	данные отсутствуют	данные отсутствуют
3873	778664.48	1319733.26	данные отсутствуют	данные отсутствуют
3874	778681.41	1319731.63	данные отсутствуют	данные отсутствуют
3875	779310.1	1318770.75	данные отсутствуют	данные отсутствуют
3876	779316.95	1318755.32	данные отсутствуют	данные отсутствуют
3877	779330.57	1318731.53	данные отсутствуют	данные отсутствуют
3878	779340.16	1318718.09	данные отсутствуют	данные отсутствуют
3879	779341.33	1318716.91	данные отсутствуют	данные отсутствуют
3880	779465.16	1318655.92	данные отсутствуют	данные отсутствуют
3881	779469.29	1318652.6	данные отсутствуют	данные отсутствуют
3882	779476.34	1318637.66	данные отсутствуют	данные отсутствуют
3883	779485.8	1318623.99	данные отсутствуют	данные отсутствуют
3884	779496.8	1318612.2	данные отсутствуют	данные отсутствуют
3885	777267.12	1320017.57	данные отсутствуют	данные отсутствуют
3885	777267.12	1320017.57	данные отсутствуют	данные отсутствуют
Государственный регистратор				ФГИС ЕГРН
полное наименование должности			подпись	инициалы, фамилия

М.П.

Раздел 4.2

Выписка из Единого государственного реестра недвижимости об объекте недвижимости  
Сведения о частях земельного участка

Земельный участок				
(вид объекта недвижимости)				
Лист № ____ Раздела <b>4.2</b>		Всего листов раздела <b>4.2</b> : ____		Всего разделов: ____
30.09.2021 № 99/2021/420869168				
Кадастровый номер:			02:17:000000:70 (единое землепользование)	
Номер точки	Координаты, м		Описание закрепления на местности	Средняя квадратическая погрешность определения координат характерных точек границы части земельного участка, м
	X	Y		
1	2	3	4	5
3886	777269.76	1320018.96	данные отсутствуют	данные отсутствуют
3886	777269.76	1320018.96	данные отсутствуют	данные отсутствуют
3887	777360.48	1320013.27	данные отсутствуют	данные отсутствуют
3887	777360.48	1320013.27	данные отсутствуют	данные отсутствуют
3888	777345.44	1320010.65	данные отсутствуют	данные отсутствуют
3888	777345.44	1320010.65	данные отсутствуют	данные отсутствуют
3889	777351.99	1320010.24	данные отсутствуют	данные отсутствуют
3889	777351.99	1320010.24	данные отсутствуют	данные отсутствуют
3890	777540.48	1319982.88	данные отсутствуют	данные отсутствуют
3890	777540.48	1319982.88	данные отсутствуют	данные отсутствуют
3891	777546.37	1319982.42	данные отсутствуют	данные отсутствуют
3891	777546.37	1319982.42	данные отсутствуют	данные отсутствуют
3892	777552.64	1319985.21	данные отсутствуют	данные отсутствуют
3892	777552.64	1319985.21	данные отсутствуют	данные отсутствуют
3893	777533.93	1319987.46	данные отсутствуют	данные отсутствуют
3893	777533.93	1319987.46	данные отсутствуют	данные отсутствуют
3894	777253.18	1319981.16	данные отсутствуют	данные отсутствуют
Государственный регистратор				ФГИС ЕГРН
полное наименование должности			подпись	инициалы, фамилия

М.П.

Земельный участок				
(вид объекта недвижимости)				
Лист № ____ Раздела <b>4.2</b>		Всего листов раздела <b>4.2</b> : ____		Всего разделов: ____
30.09.2021 № 99/2021/420869168				
Кадастровый номер:			02:17:000000:70 (единое землепользование)	
Номер точки	Координаты, м		Описание закрепления на местности	Средняя квадратическая погрешность определения координат характерных точек границы части земельного участка, м
	X	Y		
1	2	3	4	5
3894	777253.18	1319981.16	данные отсутствуют	данные отсутствуют
3895	777248.83	1319986.09	данные отсутствуют	данные отсутствуют
3895	777248.83	1319986.09	данные отсутствуют	данные отсутствуют
3896	777248.5	1319986.9	данные отсутствуют	данные отсутствуют
3896	777248.5	1319986.9	данные отсутствуют	данные отсутствуют
3897	777240.59	1319963.99	данные отсутствуют	данные отсутствуют
3897	777240.59	1319963.99	данные отсутствуют	данные отсутствуют
3898	777243.13	1319963.81	данные отсутствуют	данные отсутствуют
3898	777243.13	1319963.81	данные отсутствуют	данные отсутствуют
3899	777254.91	1319963.29	данные отсутствуют	данные отсутствуют
3899	777254.91	1319963.29	данные отсутствуют	данные отсутствуют
3900	777261.37	1319971.37	данные отсутствуют	данные отсутствуют
3900	777261.37	1319971.37	данные отсутствуют	данные отсутствуют
3901	777261.2	1319975.44	данные отсутствуют	данные отсутствуют
3901	777261.2	1319975.44	данные отсутствуют	данные отсутствуют
3902	778162.2	1319950.94	данные отсутствуют	данные отсутствуют
3902	778162.2	1319950.94	данные отсутствуют	данные отсутствуют
Государственный регистратор				ФГИС ЕГРН
полное наименование должности			подпись	инициалы, фамилия

М.П.

Раздел 4.2

Выписка из Единого государственного реестра недвижимости об объекте недвижимости  
Сведения о частях земельного участка

Земельный участок				
(вид объекта недвижимости)				
Лист № ____ Раздела <b>4.2</b>		Всего листов раздела <b>4.2</b> : ____		Всего разделов: ____
30.09.2021 № 99/2021/420869168				
Кадастровый номер:			02:17:000000:70 (единое землепользование)	
Номер точки	Координаты, м		Описание закрепления на местности	Средняя квадратическая погрешность определения координат характерных точек границы части земельного участка, м
	X	Y		
1	2	3	4	5
3903	778164.59	1319954.9	данные отсутствуют	данные отсутствуют
3903	778164.59	1319954.9	данные отсутствуют	данные отсутствуют
3904	778157.93	1319947.59	данные отсутствуют	данные отсутствуют
3904	778157.93	1319947.59	данные отсутствуют	данные отсутствуют
3905	778135.44	1319939.37	данные отсутствуют	данные отсутствуют
3905	778135.44	1319939.37	данные отсутствуют	данные отсутствуют
3906	778141.42	1319938.92	данные отсутствуют	данные отсутствуют
3906	778141.42	1319938.92	данные отсутствуют	данные отсутствуют
3907	778152.26	1319943.14	данные отсутствуют	данные отсутствуют
3907	778152.26	1319943.14	данные отсутствуют	данные отсутствуют
3908	778156.67	1319946.6	данные отсутствуют	данные отсутствуют
3908	778156.67	1319946.6	данные отсутствуют	данные отсутствуют
3909	777846.55	1319919.73	данные отсутствуют	данные отсутствуют
3909	777846.55	1319919.73	данные отсутствуют	данные отсутствуют
3910	777852.77	1319922.9	данные отсутствуют	данные отсутствуют
3910	777852.77	1319922.9	данные отсутствуют	данные отсутствуют
3911	777844.69	1319918.88	данные отсутствуют	данные отсутствуют
Государственный регистратор				ФГИС ЕГРН
полное наименование должности			подпись	инициалы, фамилия

М.П.

Земельный участок				
(вид объекта недвижимости)				
Лист № ____ Раздела <b>4.2</b>		Всего листов раздела <b>4.2</b> : ____		Всего разделов: ____
30.09.2021 № 99/2021/420869168				
Кадастровый номер:			02:17:000000:70 (единое землепользование)	
Номер точки	Координаты, м		Описание закрепления на местности	Средняя квадратическая погрешность определения координат характерных точек границы части земельного участка, м
	X	Y		
1	2	3	4	5
3911	777844.69	1319918.88	данные отсутствуют	данные отсутствуют
3912	777701.03	1319880.36	данные отсутствуют	данные отсутствуют
3912	777701.03	1319880.36	данные отсутствуют	данные отсутствуют
3913	777701.94	1319880.91	данные отсутствуют	данные отсутствуют
3913	777701.94	1319880.91	данные отсутствуют	данные отсутствуют
3914	777703.84	1319881.74	данные отсутствуют	данные отсутствуют
3914	777703.84	1319881.74	данные отсутствуют	данные отсутствуют
3915	778590.95	1319849.71	данные отсутствуют	данные отсутствуют
3915	778590.95	1319849.71	данные отсутствуют	данные отсутствуют
3916	778580.01	1319816.38	данные отсутствуют	данные отсутствуют
3916	778580.01	1319816.38	данные отсутствуют	данные отсутствуют
3917	778581.3	1319816.88	данные отсутствуют	данные отсутствуют
3917	778581.3	1319816.88	данные отсутствуют	данные отсутствуют
3918	778588.29	1319825.93	данные отсутствуют	данные отсутствуют
3918	778588.29	1319825.93	данные отсутствуют	данные отсутствуют
3919	778589.7	1319830.66	данные отсутствуют	данные отсутствуют
3919	778589.7	1319830.66	данные отсутствуют	данные отсутствуют
Государственный регистратор				ФГИС ЕГРН
полное наименование должности			подпись	инициалы, фамилия

М.П.

Раздел 4.2

Выписка из Единого государственного реестра недвижимости об объекте недвижимости  
Сведения о частях земельного участка

Земельный участок				
(вид объекта недвижимости)				
Лист № ____ Раздела <b>4.2</b>		Всего листов раздела <b>4.2</b> : ____		Всего разделов: ____
30.09.2021 № 99/2021/420869168				
Кадастровый номер:			02:17:000000:70 (единое землепользование)	
Номер точки	Координаты, м		Описание закрепления на местности	Средняя квадратическая погрешность определения координат характерных точек границы части земельного участка, м
	X	Y		
1	2	3	4	5
3920	778588.95	1319841.45	данные отсутствуют	данные отсутствуют
3920	778588.95	1319841.45	данные отсутствуют	данные отсутствуют
3921	778375.49	1319809.38	данные отсутствуют	данные отсутствуют
3922	777207.32	1319914.44	данные отсутствуют	данные отсутствуют
3923	777212.18	1319912.09	данные отсутствуют	данные отсутствуют
3924	777224.23	1319909.33	данные отсутствуют	данные отсутствуют
3925	777238.12	1319908.03	данные отсутствуют	данные отсутствуют
3926	777253.97	1319907.28	данные отсутствуют	данные отсутствуют
3927	777266.3	1319908.27	данные отсутствуют	данные отсутствуют
3928	777278.37	1319912.18	данные отсутствуют	данные отсутствуют
3929	777288.99	1319918.52	данные отсутствуют	данные отсутствуют
3930	777297.14	1319926.54	данные отсутствуют	данные отсутствуют
3931	777305.67	1319937.11	данные отсутствуют	данные отсутствуют
3932	777312.19	1319947.62	данные отсутствуют	данные отсутствуют
3933	777318.65	1319957.66	данные отсутствуют	данные отсутствуют
3934	777329.4	1319955.7	данные отсутствуют	данные отсутствуют
3935	777348.72	1319954.34	данные отсутствуют	данные отсутствуют
Государственный регистратор				ФГИС ЕГРН
полное наименование должности			подпись	инициалы, фамилия

М.П.

Земельный участок				
(вид объекта недвижимости)				
Лист № ____ Раздела <b>4.2</b>		Всего листов раздела <b>4.2</b> : ____		Всего разделов: ____
30.09.2021 № 99/2021/420869168				
Кадастровый номер:			02:17:000000:70 (единое землепользование)	
Номер точки	Координаты, м		Описание закрепления на местности	Средняя квадратическая погрешность определения координат характерных точек границы части земельного участка, м
	X	Y		
1	2	3	4	5
3936	777361.07	1319955.01	данные отсутствуют	данные отсутствуют
3937	777380.16	1319960.6	данные отсутствуют	данные отсутствуют
3938	777393.54	1319953.11	данные отсутствуют	данные отсутствуют
3939	777405	1319948.46	данные отсутствуют	данные отсутствуют
3940	777422.03	1319945.89	данные отсутствуют	данные отсутствуют
3941	777434.4	1319945.92	данные отсутствуют	данные отсутствуют
3942	777447.85	1319949.34	данные отсутствуют	данные отсутствуют
3943	777458.79	1319955.11	данные отсутствуют	данные отсутствуют
3944	777470.67	1319964.61	данные отсутствуют	данные отсутствуют
3945	777478.4	1319955.93	данные отсутствуют	данные отсутствуют
3946	777488.31	1319948.53	данные отсутствуют	данные отсутствуют
3947	777498.58	1319943.88	данные отсутствуют	данные отсутствуют
3948	777509.03	1319936.53	данные отсутствуют	данные отсутствуют
3949	777519.96	1319930.75	данные отсутствуют	данные отсутствуют
3950	777531.61	1319927.86	данные отсутствуют	данные отсутствуют
3951	777544.76	1319926.42	данные отсутствуют	данные отсутствуют
3952	777557.08	1319927.46	данные отсутствуют	данные отсутствуют
Государственный регистратор				ФГИС ЕГРН
полное наименование должности			подпись	инициалы, фамилия

М.П.

Раздел 4.2

Земельный участок				
(вид объекта недвижимости)				
Лист № ____ Раздела <b>4.2</b>		Всего листов раздела <b>4.2</b> : ____		Всего разделов: ____
30.09.2021 № 99/2021/420869168				
Кадастровый номер:			02:17:000000:70 (единое землепользование)	
Номер точки	Координаты, м		Описание закрепления на местности	Средняя квадратическая погрешность определения координат характерных точек границы части земельного участка, м
	X	Y		
1	2	3	4	5
3953	777573.49	1319924.14	данные отсутствуют	данные отсутствуют
3954	777585.74	1319922.42	данные отсутствуют	данные отсутствуют
3955	777598.48	1319923.63	данные отсутствуют	данные отсутствуют
3956	777590.71	1319906.83	данные отсутствуют	данные отсутствуют
3957	777585.73	1319895.52	данные отсутствуют	данные отсутствуют
3958	777583.67	1319883.32	данные отсутствуют	данные отсутствуют
3959	777583.24	1319869.2	данные отсутствуют	данные отсутствуют
3960	777585.27	1319857	данные отсутствуют	данные отсутствуют
3961	777592.19	1319840.04	данные отсутствуют	данные отсутствуют
3962	777598.45	1319829.37	данные отсутствуют	данные отсутствуют
3963	777607.99	1319819.63	данные отсутствуют	данные отсутствуют
3964	777618.45	1319813.03	данные отсутствуют	данные отсутствуют
3965	777633.46	1319807.86	данные отсутствуют	данные отсутствуют
3966	777644.24	1319805.76	данные отсутствуют	данные отсутствуют
3967	777656.21	1319804.77	данные отсутствуют	данные отсутствуют
3968	777668.57	1319805.28	данные отсутствуют	данные отсутствуют
3969	777694.35	1319812.71	данные отсутствуют	данные отсутствуют
Государственный регистратор				ФГИС ЕГРН
полное наименование должности			подпись	инициалы, фамилия

М.П.

Земельный участок				
(вид объекта недвижимости)				
Лист № ____ Раздела <b>4.2</b>		Всего листов раздела <b>4.2</b> : ____		Всего разделов: ____
30.09.2021 № 99/2021/420869168				
Кадастровый номер:			02:17:000000:70 (единое землепользование)	
Номер точки	Координаты, м		Описание закрепления на местности	Средняя квадратическая погрешность определения координат характерных точек границы части земельного участка, м
	X	Y		
1	2	3	4	5
3970	777705.57	1319817.72	данные отсутствуют	данные отсутствуют
3971	777727.92	1319831.2	данные отсутствуют	данные отсутствуют
3972	777749.11	1319830.99	данные отсутствуют	данные отсутствуют
3973	777764.34	1319829.68	данные отсутствуют	данные отсутствуют
3974	777782.55	1319830.16	данные отсутствуют	данные отсутствуют
3975	777794.73	1319832.27	данные отсутствуют	данные отсутствуют
3976	777813.23	1319839.72	данные отсутствуют	данные отсутствуют
3977	777823.97	1319845.86	данные отсутствуют	данные отсутствуют
3978	777833.36	1319853.06	данные отсутствуют	данные отсутствуют
3979	777847.02	1319858.45	данные отсутствуют	данные отсутствуют
3980	777869.89	1319868.82	данные отсутствуют	данные отсутствуют
3981	777882.62	1319875.28	данные отсутствуют	данные отсутствуют
3982	777892.51	1319879.17	данные отсутствуют	данные отсутствуют
3983	777912.64	1319889.91	данные отсутствуют	данные отсутствуют
3984	777927.06	1319899.97	данные отсутствуют	данные отсутствуют
3985	777938.45	1319894.61	данные отсутствуют	данные отсутствуют
3986	777950.56	1319892.09	данные отсутствуют	данные отсутствуют
Государственный регистратор				ФГИС ЕГРН
полное наименование должности			подпись	инициалы, фамилия

М.П.

Раздел 4.2

Выписка из Единого государственного реестра недвижимости об объекте недвижимости  
Сведения о частях земельного участка

Земельный участок				
(вид объекта недвижимости)				
Лист № ____ Раздела <b>4.2</b>		Всего листов раздела <b>4.2</b> : ____		Всего разделов: ____
30.09.2021 № 99/2021/420869168				
Кадастровый номер:			02:17:000000:70 (единое землепользование)	
Номер точки	Координаты, м		Описание закрепления на местности	Средняя квадратическая погрешность определения координат характерных точек границы части земельного участка, м
	X	Y		
1	2	3	4	5
3987	777963.44	1319891.13	данные отсутствуют	данные отсутствуют
3988	777975.8	1319891.74	данные отсутствуют	данные отсутствуют
3989	777996.61	1319898.28	данные отсутствуют	данные отсутствуют
3990	778007.71	1319903.74	данные отсутствуют	данные отсутствуют
3991	778017.38	1319911.28	данные отсутствуют	данные отсутствуют
3992	778033.15	1319917.63	данные отсутствуют	данные отсутствуют
3993	778048.24	1319922.18	данные отсутствуют	данные отсутствуют
3994	778073.71	1319908.32	данные отсутствуют	данные отсутствуют
3995	778090.76	1319896.58	данные отсутствуют	данные отсутствуют
3996	778100.61	1319891.42	данные отсутствуют	данные отсутствуют
3997	778111.07	1319887.35	данные отсутствуют	данные отсутствуют
3998	778123.06	1319884.33	данные отсутствуют	данные отсутствуют
3999	778137.41	1319883.07	данные отсутствуют	данные отсутствуют
4000	778149.77	1319883.55	данные отсутствуют	данные отсутствуют
4001	778172	1319890.74	данные отсутствуют	данные отсутствуют
4002	778183	1319896.39	данные отсутствуют	данные отсутствуют
4003	778198.26	1319896.55	данные отсутствуют	данные отсутствуют
Государственный регистратор				ФГИС ЕГРН
полное наименование должности			подпись	инициалы, фамилия

М.П.

Земельный участок				
(вид объекта недвижимости)				
Лист № ____ Раздела <b>4.2</b>		Всего листов раздела <b>4.2</b> : ____		Всего разделов: ____
30.09.2021 № 99/2021/420869168				
Кадастровый номер:			02:17:000000:70 (единое землепользование)	
Номер точки	Координаты, м		Описание закрепления на местности	Средняя квадратическая погрешность определения координат характерных точек границы части земельного участка, м
	X	Y		
1	2	3	4	5
4004	778221.26	1319879.9	данные отсутствуют	данные отсутствуют
4005	778232.1	1319873.94	данные отсутствуют	данные отсутствуют
4006	778251.36	1319866.92	данные отсутствуют	данные отсутствуют
4007	778274.52	1319862.16	данные отсутствуют	данные отсутствуют
4008	778284.87	1319861.5	данные отсутствуют	данные отсутствуют
4009	778303.37	1319861.77	данные отсутствуют	данные отсутствуют
4010	778314.18	1319848.02	данные отсутствуют	данные отсутствуют
4011	778322.97	1319839.31	данные отсутствуют	данные отсутствуют
4012	778333.63	1319833.03	данные отсутствуют	данные отсутствуют
4013	778353.44	1319825.13	данные отсутствуют	данные отсутствуют
4014	778366.82	1319821.2	данные отсутствуют	данные отсутствуют
4015	778372.71	1319812.93	данные отсутствуют	данные отсутствуют
4016	780825.61	1319033.87	данные отсутствуют	данные отсутствуют
4017	779010.59	1319513.07	данные отсутствуют	данные отсутствуют
4018	779011.43	1319511.19	данные отсутствуют	данные отсутствуют
4019	779015.72	1319499.59	данные отсутствуют	данные отсутствуют
4020	779025.12	1319485.19	данные отсутствуют	данные отсутствуют
Государственный регистратор				ФГИС ЕГРН
полное наименование должности			подпись	инициалы, фамилия

М.П.

Раздел 4.2

Земельный участок				
(вид объекта недвижимости)				
Лист № ____ Раздела <b>4.2</b>		Всего листов раздела <b>4.2</b> : ____		Всего разделов: ____
30.09.2021 № 99/2021/420869168				
Кадастровый номер:			02:17:000000:70 (единое землепользование)	
Номер точки	Координаты, м		Описание закрепления на местности	Средняя квадратическая погрешность определения координат характерных точек границы части земельного участка, м
	X	Y		
1	2	3	4	5
4021	779033.32	1319475.92	данные отсутствуют	данные отсутствуют
4022	779037.9	1319472.79	данные отсутствуют	данные отсутствуют
4023	779056.08	1319464.07	данные отсутствуют	данные отсутствуют
4024	779062.72	1319461.49	данные отсутствуют	данные отсутствуют
4025	779071.09	1319455.51	данные отсутствуют	данные отсутствуют
4026	779080.39	1319450.27	данные отсутствуют	данные отсутствуют
4027	779097.01	1319443.12	данные отсутствуют	данные отсутствуют
4028	779112.06	1319431.94	данные отсутствуют	данные отсутствуют
4029	779127.34	1319420.29	данные отсутствуют	данные отсутствуют
4030	779143.86	1319405.64	данные отсутствуют	данные отсутствуют
4031	779161.21	1319390.66	данные отсутствуют	данные отсутствуют
4032	779170.06	1319384.55	данные отсутствуют	данные отсутствуют
4033	779164.88	1319374.74	данные отсутствуют	данные отсутствуют
4034	779158.57	1319365.71	данные отсутствуют	данные отсутствуют
4035	779153.78	1319354.31	данные отсутствуют	данные отсутствуют
4036	779151.23	1319343.98	данные отсутствуют	данные отсутствуют
4037	779150.6	1319331.62	данные отсутствуют	данные отсутствуют
Государственный регистратор				ФГИС ЕГРН
полное наименование должности			подпись	инициалы, фамилия

М.П.

Земельный участок				
(вид объекта недвижимости)				
Лист № ____ Раздела <b>4.2</b>		Всего листов раздела <b>4.2</b> : ____		Всего разделов: ____
30.09.2021 № 99/2021/420869168				
Кадастровый номер:			02:17:000000:70 (единое землепользование)	
Номер точки	Координаты, м		Описание закрепления на местности	Средняя квадратическая погрешность определения координат характерных точек границы части земельного участка, м
	X	Y		
1	2	3	4	5
4038	779152.15	1319318.38	данные отсутствуют	данные отсутствуют
4039	779155.58	1319307.43	данные отсутствуют	данные отсутствуют
4040	779161.62	1319293.84	данные отсутствуют	данные отсутствуют
4041	779168	1319283.25	данные отсутствуют	данные отсутствуют
4042	779175.56	1319274.79	данные отсутствуют	данные отсутствуют
4043	779173.36	1319262.62	данные отсутствуют	данные отсутствуют
4044	779174.57	1319239.47	данные отсутствуют	данные отсутствуют
4045	779176.94	1319227.33	данные отсутствуют	данные отсутствуют
4046	779181.54	1319215.69	данные отсутствуют	данные отсутствуют
4047	779176.54	1319202.74	данные отсутствуют	данные отсутствуют
4048	779173.83	1319192.65	данные отсутствуют	данные отсутствуют
4049	779167.97	1319183.87	данные отсутствуют	данные отсутствуют
4050	779155.87	1319178.1	данные отсутствуют	данные отсутствуют
4051	779144.78	1319170.5	данные отсутствуют	данные отсутствуют
4052	779136.56	1319163.18	данные отсутствуют	данные отсутствуют
4053	779312.16	1318984.07	данные отсутствуют	данные отсутствуют
4054	779325.04	1318979.77	данные отсутствуют	данные отсутствуют
Государственный регистратор			ФГИС ЕГРН	
полное наименование должности			подпись	
			инициалы, фамилия	

М.П.

Раздел 4.2

Выписка из Единого государственного реестра недвижимости об объекте недвижимости  
Сведения о частях земельного участка

Земельный участок				
(вид объекта недвижимости)				
Лист № ____ Раздела <b>4.2</b>		Всего листов раздела <b>4.2</b> : ____		Всего разделов: ____
30.09.2021 № 99/2021/420869168				
Кадастровый номер:			02:17:000000:70 (единое землепользование)	
Номер точки	Координаты, м		Описание закрепления на местности	Средняя квадратическая погрешность определения координат характерных точек границы части земельного участка, м
	X	Y		
1	2	3	4	5
4055	779324.46	1318969.33	данные отсутствуют	данные отсутствуют
4056	779320.62	1318961.87	данные отсутствуют	данные отсутствуют
4057	779356.1	1318823.43	данные отсутствуют	данные отсутствуют
4058	779354.61	1318817.96	данные отсутствуют	данные отсутствуют
4059	779353.42	1318805.53	данные отсутствуют	данные отсутствуют
4060	779355.17	1318793.28	данные отсутствуют	данные отсутствуют
4061	779362.18	1318776.65	данные отсутствуют	данные отсутствуют
4062	779368.14	1318766.4	данные отсутствуют	данные отсутствуют
4063	779438.59	1318728.5	данные отсутствуют	данные отсутствуют
4064	779445.19	1318729.17	данные отсутствуют	данные отсутствуют
4065	779459.57	1318719.49	данные отсутствуют	данные отсутствуют
4066	779475.52	1318710.51	данные отсутствуют	данные отсутствуют
4067	779487.11	1318706.2	данные отсутствуют	данные отсутствуют
4068	779501.31	1318704.14	данные отсутствуют	данные отсутствуют
4069	779508.79	1318697.38	данные отсутствуют	данные отсутствуют
4070	779511.49	1318685.93	данные отсутствуют	данные отсутствуют
4071	779514.83	1318674.05	данные отсутствуют	данные отсутствуют
Государственный регистратор			ФГИС ЕГРН	
полное наименование должности			подпись	
			инициалы, фамилия	

М.П.



Земельный участок				
(вид объекта недвижимости)				
Лист № ____ Раздела <b>4.2</b>		Всего листов раздела <b>4.2</b> : ____		Всего разделов: ____
30.09.2021 № 99/2021/420869168				
Кадастровый номер:			02:17:000000:70 (единое землепользование)	
Номер точки	Координаты, м		Описание закрепления на местности	Средняя квадратическая погрешность определения координат характерных точек границы части земельного участка, м
	X	Y		
1	2	3	4	5
4072	779519.64	1318662.66	данные отсутствуют	данные отсутствуют
4073	779527.74	1318651.83	данные отсутствуют	данные отсутствуют
4074	779528.7	1318651.03	данные отсутствуют	данные отсутствуют
4075	779659.37	1318630.07	данные отсутствуют	данные отсутствуют
4076	779666.51	1318629.55	данные отсутствуют	данные отсутствуют
4077	779687.35	1318625.91	данные отсутствуют	данные отсутствуют
4078	779715.41	1318622.8	данные отсутствуют	данные отсутствуют
4079	779753.39	1318625.05	данные отсутствуют	данные отсутствуют
4080	779778.76	1318624.58	данные отсутствуют	данные отсутствуют
4081	779792.01	1318619.25	данные отсутствуют	данные отсутствуют
4082	779819.77	1318608.81	данные отсутствуют	данные отсутствуют
4083	779831.84	1318606.08	данные отсутствуют	данные отсутствуют
4084	779846.89	1318605.68	данные отсутствуют	данные отсутствуют
4085	779870.67	1318604.3	данные отсутствуют	данные отсутствуют
4086	779883.01	1318605.12	данные отсутствуют	данные отсутствуют
4087	779885.22	1318605.68	данные отсутствуют	данные отсутствуют
4088	779971.38	1318648.67	данные отсутствуют	данные отсутствуют
Государственный регистратор				ФГИС ЕГРН
полное наименование должности			подпись	инициалы, фамилия

М.П.

Земельный участок				
(вид объекта недвижимости)				
Лист № ____ Раздела <b>4.2</b>		Всего листов раздела <b>4.2</b> : ____		Всего разделов: ____
30.09.2021 № 99/2021/420869168				
Кадастровый номер:			02:17:000000:70 (единое землепользование)	
Номер точки	Координаты, м		Описание закрепления на местности	Средняя квадратическая погрешность определения координат характерных точек границы части земельного участка, м
	X	Y		
1	2	3	4	5
4089	779974.63	1318651.23	данные отсутствуют	данные отсутствуют
4090	779981.83	1318658.17	данные отсутствуют	данные отсутствуют
4091	779992.42	1318670.64	данные отсутствуют	данные отсутствуют
4092	780015.24	1318691.14	данные отсутствуют	данные отсутствуют
4093	780023.07	1318700.05	данные отсутствуют	данные отсутствуют
4094	780029.46	1318709.37	данные отсутствуют	данные отсутствуют
4095	780031.93	1318837.72	данные отсутствуют	данные отсутствуют
4096	780030.54	1318840.72	данные отсутствуют	данные отсутствуют
4097	780023.99	1318851.22	данные отсутствуют	данные отсутствуют
4098	780059.59	1318862.17	данные отсутствуют	данные отсутствуют
4099	780070.02	1318865.82	данные отсутствуют	данные отсутствуют
4100	780088.61	1318874.74	данные отсутствуют	данные отсутствуют
4101	780100.65	1318877.37	данные отсутствуют	данные отсутствуют
4102	780127.5	1318874.59	данные отсутствуют	данные отсутствуют
4103	780157.44	1318876	данные отсутствуют	данные отсутствуют
4104	780187.55	1318880.13	данные отсутствуют	данные отсутствуют
4105	780214.07	1318883.48	данные отсутствуют	данные отсутствуют
Государственный регистратор				ФГИС ЕГРН
полное наименование должности			подпись	инициалы, фамилия

М.П.

Земельный участок				
(вид объекта недвижимости)				
Лист № ____ Раздела <b>4.2</b>		Всего листов раздела <b>4.2</b> : ____		Всего разделов: ____
30.09.2021 № 99/2021/420869168				
Кадастровый номер:			02:17:000000:70 (единое землепользование)	
Номер точки	Координаты, м		Описание закрепления на местности	Средняя квадратическая погрешность определения координат характерных точек границы части земельного участка, м
	X	Y		
1	2	3	4	5
4106	780226.67	1318884.78	данные отсутствуют	данные отсутствуют
4107	780231.77	1318883.64	данные отсутствуют	данные отсутствуют
4108	780392	1318912.47	данные отсутствуют	данные отсутствуют
4109	780392.05	1318912.49	данные отсутствуют	данные отсутствуют
4110	780402.73	1318918.72	данные отсутствуют	данные отсутствуют
4111	780411.38	1318927.16	данные отсутствуют	данные отсутствуют
4112	780421.39	1318939.62	данные отсутствуют	данные отсутствуют
4113	780427.88	1318950.14	данные отсутствуют	данные отсутствуют
4114	780431.6	1318961.94	данные отсутствуют	данные отсутствуют
4115	780434.8	1318981.62	данные отсутствуют	данные отсутствуют
4116	780435.26	1318993.98	данные отсутствуют	данные отсутствуют
4117	780433.39	1319003.85	данные отсутствуют	данные отсутствуют
4118	780429.91	1319015.59	данные отсутствуют	данные отсутствуют
4119	780424.95	1319026.92	данные отсутствуют	данные отсутствуют
4120	780417.37	1319036.69	данные отсутствуют	данные отсутствуют
4121	780389.38	1319058.42	данные отсутствуют	данные отсутствуют
4122	780377.76	1319065.95	данные отсутствуют	данные отсутствуют
Государственный регистратор				ФГИС ЕГРН
полное наименование должности			подпись	инициалы, фамилия

М.П.

Раздел 4.2

Выписка из Единого государственного реестра недвижимости об объекте недвижимости  
Сведения о частях земельного участка

Земельный участок				
(вид объекта недвижимости)				
Лист № ____ Раздела <b>4.2</b>		Всего листов раздела <b>4.2</b> : ____		Всего разделов: ____
30.09.2021 № 99/2021/420869168				
Кадастровый номер:			02:17:000000:70 (единое землепользование)	
Номер точки	Координаты, м		Описание закрепления на местности	Средняя квадратическая погрешность определения координат характерных точек границы части земельного участка, м
	X	Y		
1	2	3	4	5
4123	780368.13	1319070.66	данные отсутствуют	данные отсутствуют
4124	780370.05	1319081.01	данные отсутствуют	данные отсутствуют
4125	780378.7	1319094.07	данные отсутствуют	данные отсутствуют
4126	780389.32	1319085.86	данные отсутствуют	данные отсутствуют
4127	780399.97	1319079.56	данные отсутствуют	данные отсутствуют
4128	780424.94	1319072.94	данные отсутствуют	данные отсутствуют
4129	780437.25	1319071.67	данные отсутствуют	данные отсутствуют
4130	780462.73	1319075.1	данные отсутствуют	данные отсутствуют
4131	780473.88	1319078.13	данные отсутствуют	данные отсутствуют
4132	780506.26	1319091.11	данные отсутствуют	данные отсутствуют
4133	780537.5	1319093.14	данные отсутствуют	данные отсутствуют
4134	780547.85	1319093.89	данные отсутствуют	данные отсутствуют
4135	780559.63	1319079.56	данные отсутствуют	данные отсутствуют
4136	780568.44	1319070.88	данные отсутствуют	данные отсутствуют
4137	780586.04	1319060.52	данные отсутствуют	данные отсутствуют
4138	780597.52	1319055.91	данные отсутствуют	данные отсутствуют
4139	780625.17	1319052.93	данные отсутствуют	данные отсутствуют
Государственный регистратор				ФГИС ЕГРН
полное наименование должности			подпись	инициалы, фамилия

М.П.

Земельный участок				
(вид объекта недвижимости)				
Лист № ____ Раздела <b>4.2</b>		Всего листов раздела <b>4.2</b> : ____		Всего разделов: ____
30.09.2021 № 99/2021/420869168				
Кадастровый номер:			02:17:000000:70 (единое землепользование)	
Номер точки	Координаты, м		Описание закрепления на местности	Средняя квадратическая погрешность определения координат характерных точек границы части земельного участка, м
	X	Y		
1	2	3	4	5
4140	780637.53	1319053.48	данные отсутствуют	данные отсутствуют
4141	780660.2	1319060.47	данные отсутствуют	данные отсутствуют
4142	780686.17	1319073.68	данные отсутствуют	данные отсутствуют
4143	780706.36	1319081.86	данные отсутствуют	данные отсутствуют
4144	780729.86	1319094.18	данные отсутствуют	данные отсутствуют
4145	780757.08	1319112.63	данные отсутствуют	данные отсутствуют
4146	780757.81	1319100.41	данные отсутствуют	данные отсутствуют
4147	780760.89	1319088.43	данные отсутствуют	данные отсутствуют
4148	780766.5	1319078.02	данные отсутствуют	данные отсутствуют
4149	780775.78	1319064.82	данные отсутствуют	данные отсутствуют
4150	780784.09	1319055.66	данные отсутствуют	данные отсутствуют
4151	780795.73	1319046.25	данные отсутствуют	данные отсутствуют
4152	780806.24	1319039.73	данные отсутствуют	данные отсутствуют
4153	778957.95	1319536.12	данные отсутствуют	данные отсутствуют
4154	778377.29	1319807.09	данные отсутствуют	данные отсутствуют
4155	778389.3	1319791.75	данные отсутствуют	данные отсутствуют
4156	778398.09	1319783.06	данные отсутствуют	данные отсутствуют
Государственный регистратор				ФГИС ЕГРН
полное наименование должности			подпись	инициалы, фамилия

М.П.

Земельный участок				
(вид объекта недвижимости)				
Лист № ____ Раздела <b>4.2</b>		Всего листов раздела <b>4.2</b> : ____		Всего разделов: ____
30.09.2021 № 99/2021/420869168				
Кадастровый номер:			02:17:000000:70 (единое землепользование)	
Номер точки	Координаты, м		Описание закрепления на местности	Средняя квадратическая погрешность определения координат характерных точек границы части земельного участка, м
	X	Y		
1	2	3	4	5
4157	778407.51	1319777.34	данные отсутствуют	данные отсутствуют
4158	778427.49	1319768.05	данные отсутствуют	данные отсутствуют
4159	778439.26	1319764.26	данные отсутствуют	данные отсутствуют
4160	778450.19	1319763.42	данные отсутствуют	данные отсутствуют
4161	778468.96	1319764.03	данные отсутствуют	данные отсутствуют
4162	778481.18	1319765.95	данные отсутствуют	данные отсутствуют
4163	778491.58	1319766.45	данные отсутствуют	данные отсутствуют
4164	778501.1	1319760.74	данные отсутствуют	данные отсутствуют
4165	778517.05	1319753.44	данные отсутствуют	данные отсутствуют
4166	778528.85	1319749.72	данные отсутствуют	данные отсутствуют
4167	778540.42	1319748.75	данные отсутствуют	данные отсутствуют
4168	778552.68	1319750.4	данные отсутствуют	данные отсутствуют
4169	778568.4	1319752.85	данные отсутствуют	данные отсутствуют
4170	778580.52	1319755.32	данные отсутствуют	данные отсутствуют
4171	778594.63	1319761.98	данные отсутствуют	данные отсутствуют
4172	778606.13	1319766.63	данные отсутствуют	данные отсутствуют
4173	778616.5	1319773.37	данные отсутствуют	данные отсутствуют
Государственный регистратор				ФГИС ЕГРН
полное наименование должности			подпись	инициалы, фамилия

М.П.

Земельный участок				
(вид объекта недвижимости)				
Лист № ____ Раздела <b>4.2</b>		Всего листов раздела <b>4.2</b> : ____		Всего разделов: ____
30.09.2021 № 99/2021/420869168				
Кадастровый номер:			02:17:000000:70 (единое землепользование)	
Номер точки	Координаты, м		Описание закрепления на местности	Средняя квадратическая погрешность определения координат характерных точек границы части земельного участка, м
	X	Y		
1	2	3	4	5
4174	778628.78	1319786.76	данные отсутствуют	данные отсутствуют
4175	778642.34	1319783.78	данные отсутствуют	данные отсутствуют
4176	778654.65	1319782.64	данные отсутствуют	данные отсутствуют
4177	778666.87	1319784.55	данные отсутствуют	данные отсутствуют
4178	778682.14	1319790.36	данные отсутствуют	данные отсутствуют
4179	778693.14	1319781.83	данные отсутствуют	данные отсутствуют
4180	778702.7	1319777.56	данные отсутствуют	данные отсутствуют
4181	778714.74	1319774.73	данные отсутствуют	данные отсутствуют
4182	778727.11	1319774.94	данные отсутствуют	данные отсутствуют
4183	778739.04	1319778.18	данные отсутствуют	данные отсутствуют
4184	778753.4	1319766.37	данные отсутствуют	данные отсутствуют
4185	778760.73	1319754.92	данные отсутствуют	данные отсутствуют
4186	778764.05	1319742.12	данные отсутствуют	данные отсутствуют
4187	778766.91	1319723.98	данные отсутствуют	данные отсутствуют
4188	778768.84	1319705.65	данные отсутствуют	данные отсутствуют
4189	778766.86	1319695.45	данные отсутствуют	данные отсутствуют
4190	778766.03	1319683.1	данные отсутствуют	данные отсутствуют
Государственный регистратор				ФГИС ЕГРН
полное наименование должности			подпись	инициалы, фамилия

М.П.

Раздел 4.2

Выписка из Единого государственного реестра недвижимости об объекте недвижимости  
Сведения о частях земельного участка

Земельный участок				
(вид объекта недвижимости)				
Лист № ____ Раздела <b>4.2</b>		Всего листов раздела <b>4.2</b> : ____		Всего разделов: ____
30.09.2021 № 99/2021/420869168				
Кадастровый номер:			02:17:000000:70 (единое землепользование)	
Номер точки	Координаты, м		Описание закрепления на местности	Средняя квадратическая погрешность определения координат характерных точек границы части земельного участка, м
	X	Y		
1	2	3	4	5
4191	778766.86	1319668.67	данные отсутствуют	данные отсутствуют
4192	778769.1	1319656.5	данные отсутствуют	данные отсутствуют
4193	778773.92	1319644.97	данные отсутствуют	данные отсутствуют
4194	778777.05	1319632.81	данные отсутствуют	данные отсутствуют
4195	778782.31	1319622.57	данные отсутствуют	данные отсутствуют
4196	778790.04	1319612.92	данные отсутствуют	данные отсутствуют
4197	778800.1	1319604.71	данные отсутствуют	данные отсутствуют
4198	778892.12	1319584.99	данные отсутствуют	данные отсутствуют
4199	778895.36	1319584.7	данные отсутствуют	данные отсутствуют
4200	778898.01	1319581.25	данные отсутствуют	данные отсутствуют
4201	778929.46	1319547.37	данные отсутствуют	данные отсутствуют
4202	778931.1	1319546.32	данные отсутствуют	данные отсутствуют
4203	778948.28	1319538.91	данные отсутствуют	данные отсутствуют
Государственный регистратор				ФГИС ЕГРН
полное наименование должности			подпись	инициалы, фамилия

М.П.

Земельный участок				
(вид объекта недвижимости)				
Лист № ____ Раздела <b>4.2</b>		Всего листов раздела <b>4.2</b> : ____		Всего разделов: ____
30.09.2021 № 99/2021/420869168				
Кадастровый номер:			02:17:000000:70 (единое землепользование)	
Сведения о характерных точках границы части (частей) земельного участка				
Учетный номер части: 13				
Система координат: МСК-05				
Зона №				
Номер точки	Координаты, м		Описание закрепления на местности	Средняя квадратическая погрешность определения координат характерных точек границы части земельного участка, м
	X	Y		
1	2	3	4	5
123	780747.74	1318573.38	данные отсутствуют	данные отсутствуют
124	780765.89	1318681.88	данные отсутствуют	данные отсутствуют
125	780767.33	1318703.41	данные отсутствуют	данные отсутствуют
126	780786.05	1318826.45	данные отсутствуют	данные отсутствуют
127	780782.95	1318841.6	данные отсутствуют	данные отсутствуют
127	780782.95	1318841.6	данные отсутствуют	данные отсутствуют
128	780783.84	1318852.81	данные отсутствуют	данные отсутствуют
128	780783.84	1318852.81	данные отсутствуют	данные отсутствуют
129	780795.15	1318879.93	данные отсутствуют	данные отсутствуют
130	780805.29	1318941.39	данные отсутствуют	данные отсутствуют
131	780822.29	1319016.25	данные отсутствуют	данные отсутствуют
132	780823.9	1319023.38	данные отсутствуют	данные отсутствуют
132	780823.9	1319023.38	данные отсутствуют	данные отсутствуют
133	780834.3	1319087.24	данные отсутствуют	данные отсутствуют
134	780831.97	1319088.22	данные отсутствуют	данные отсутствуют
135	780831.96	1319088.23	данные отсутствуют	данные отсутствуют
Государственный регистратор			ФГИС ЕГРН	
полное наименование должности			подпись	
			инициалы, фамилия	

М.П.

Раздел 4.2

Выписка из Единого государственного реестра недвижимости об объекте недвижимости  
Сведения о частях земельного участка

Земельный участок				
(вид объекта недвижимости)				
Лист № ____ Раздела <b>4.2</b>		Всего листов раздела <b>4.2</b> : ____		Всего разделов: ____
30.09.2021 № 99/2021/420869168				
Кадастровый номер:			02:17:000000:70 (единое землепользование)	
Номер точки	Координаты, м		Описание закрепления на местности	Средняя квадратическая погрешность определения координат характерных точек границы части земельного участка, м
	X	Y		
1	2	3	4	5
136	780822.53	1319095.29	данные отсутствуют	данные отсутствуют
136	780822.53	1319095.29	данные отсутствуют	данные отсутствуют
136	780822.53	1319095.29	данные отсутствуют	данные отсутствуют
137	780822.51	1319095.31	данные отсутствуют	данные отсутствуют
137	780822.51	1319095.31	данные отсутствуют	данные отсутствуют
137	780822.51	1319095.31	данные отсутствуют	данные отсутствуют
138	780815.44	1319105.33	данные отсутствуют	данные отсутствуют
138	780815.44	1319105.33	данные отсутствуют	данные отсутствуют
138	780815.44	1319105.33	данные отсутствуют	данные отсутствуют
139	780815.43	1319105.34	данные отсутствуют	данные отсутствуют
139	780815.43	1319105.34	данные отсутствуют	данные отсутствуют
139	780815.43	1319105.34	данные отсутствуют	данные отсутствуют
140	780809.54	1319117.7	данные отсутствуют	данные отсутствуют
140	780809.54	1319117.7	данные отсутствуют	данные отсутствуют
141	780809.53	1319117.74	данные отсутствуют	данные отсутствуют
141	780809.53	1319117.74	данные отсутствуют	данные отсутствуют
142	780809.53	1319123.91	данные отсутствуют	данные отсутствуют
Государственный регистратор			ФГИС ЕГРН	
полное наименование должности			подпись	
			инициалы, фамилия	

М.П.

Земельный участок				
(вид объекта недвижимости)				
Лист № ____ Раздела <b>4.2</b>		Всего листов раздела <b>4.2</b> : ____		Всего разделов: ____
30.09.2021 № 99/2021/420869168				
Кадастровый номер:			02:17:000000:70 (единое землепользование)	
Номер точки	Координаты, м		Описание закрепления на местности	Средняя квадратическая погрешность определения координат характерных точек границы части земельного участка, м
	X	Y		
1	2	3	4	5
142	780809.53	1319123.91	данные отсутствуют	данные отсутствуют
143	780799.23	1319133.32	данные отсутствуют	данные отсутствуют
143	780799.23	1319133.32	данные отсутствуют	данные отсутствуют
143	780799.23	1319133.32	данные отсутствуют	данные отсутствуют
143	780799.23	1319133.32	данные отсутствуют	данные отсутствуют
143	780799.23	1319133.32	данные отсутствуют	данные отсутствуют
144	780786.88	1319173.2	данные отсутствуют	данные отсутствуют
144	780786.88	1319173.2	данные отсутствуют	данные отсутствуют
144	780786.88	1319173.2	данные отсутствуют	данные отсутствуют
144	780786.88	1319173.2	данные отсутствуют	данные отсутствуют
144	780786.88	1319173.2	данные отсутствуют	данные отсутствуют
145	780705.36	1319135.09	данные отсутствуют	данные отсутствуют
145	780705.36	1319135.09	данные отсутствуют	данные отсутствуют
145	780705.36	1319135.09	данные отсутствуют	данные отсутствуют
146	780620.59	1319102.4	данные отсутствуют	данные отсутствуют
146	780620.59	1319102.4	данные отсутствуют	данные отсутствуют
147	780577.61	1319121.01	данные отсутствуют	данные отсутствуют
Государственный регистратор				ФГИС ЕГРН
полное наименование должности			подпись	инициалы, фамилия

М.П.

Раздел 4.2

Выписка из Единого государственного реестра недвижимости об объекте недвижимости  
Сведения о частях земельного участка

Земельный участок				
(вид объекта недвижимости)				
Лист № ____ Раздела <b>4.2</b>		Всего листов раздела <b>4.2</b> : ____		Всего разделов: ____
30.09.2021 № 99/2021/420869168				
Кадастровый номер:			02:17:000000:70 (единое землепользование)	
Номер точки	Координаты, м		Описание закрепления на местности	Средняя квадратическая погрешность определения координат характерных точек границы части земельного участка, м
	X	Y		
1	2	3	4	5
147	780577.61	1319121.01	данные отсутствуют	данные отсутствуют
171	780371.27	1319154.89	данные отсутствуют	данные отсутствуют
171	780371.27	1319154.89	данные отсутствуют	данные отсутствуют
218	780291.3	1318931.53	данные отсутствуют	данные отсутствуют
218	780291.3	1318931.53	данные отсутствуют	данные отсутствуют
224	780242.97	1318930.34	данные отсутствуют	данные отсутствуют
224	780242.97	1318930.34	данные отсутствуют	данные отсутствуют
225	780242.94	1318930.34	данные отсутствуют	данные отсутствуют
225	780242.94	1318930.34	данные отсутствуют	данные отсутствуют
230	780178.79	1318929.17	данные отсутствуют	данные отсутствуют
230	780178.79	1318929.17	данные отсутствуют	данные отсутствуют
232	780162.33	1318926.12	данные отсутствуют	данные отсутствуют
232	780162.33	1318926.12	данные отсутствуют	данные отсутствуют
233	780146.47	1318920.83	данные отсутствуют	данные отсутствуют
233	780146.47	1318920.83	данные отсутствуют	данные отсутствуют
234	780073.06	1318923.13	данные отсутствуют	данные отсутствуют
234	780073.06	1318923.13	данные отсутствуют	данные отсутствуют
Государственный регистратор				ФГИС ЕГРН
полное наименование должности			подпись	инициалы, фамилия

М.П.

Земельный участок				
(вид объекта недвижимости)				
Лист № ____ Раздела <b>4.2</b>		Всего листов раздела <b>4.2</b> : ____		Всего разделов: ____
30.09.2021 № 99/2021/420869168				
Кадастровый номер:			02:17:000000:70 (единое землепользование)	
Номер точки	Координаты, м		Описание закрепления на местности	Средняя квадратическая погрешность определения координат характерных точек границы части земельного участка, м
	X	Y		
1	2	3	4	5
240	780012.68	1318904.42	данные отсутствуют	данные отсутствуют
240	780012.68	1318904.42	данные отсутствуют	данные отсутствуют
241	780012.66	1318904.42	данные отсутствуют	данные отсутствуют
241	780012.66	1318904.42	данные отсутствуют	данные отсутствуют
242	780012.63	1318904.43	данные отсутствуют	данные отсутствуют
242	780012.63	1318904.43	данные отсутствуют	данные отсутствуют
243	780004.81	1318907.15	данные отсутствуют	данные отсутствуют
243	780004.81	1318907.15	данные отсутствуют	данные отсутствуют
244	779992.48	1318902.36	данные отсутствуют	данные отсутствуют
244	779992.48	1318902.36	данные отсутствуют	данные отсутствуют
245	779933.97	1318939.31	данные отсутствуют	данные отсутствуют
245	779933.97	1318939.31	данные отсутствуют	данные отсутствуют
246	779893.94	1318883.88	данные отсутствуют	данные отсутствуют
246	779893.94	1318883.88	данные отсутствуют	данные отсутствуют
252	779967.95	1318827.43	данные отсутствуют	данные отсутствуют
252	779967.95	1318827.43	данные отсутствуют	данные отсутствуют
264	779992.14	1318747.23	данные отсутствуют	данные отсутствуют
Государственный регистратор				ФГИС ЕГРН
полное наименование должности			подпись	инициалы, фамилия

М.П.

Раздел 4.2

Земельный участок				
(вид объекта недвижимости)				
Лист № ____ Раздела <b>4.2</b>		Всего листов раздела <b>4.2</b> : ____		Всего разделов: ____
30.09.2021 № 99/2021/420869168				
Кадастровый номер:			02:17:000000:70 (единое землепользование)	
Номер точки	Координаты, м		Описание закрепления на местности	Средняя квадратическая погрешность определения координат характерных точек границы части земельного участка, м
	X	Y		
1	2	3	4	5
264	779992.14	1318747.23	данные отсутствуют	данные отсутствуют
265	779992.13	1318747.21	данные отсутствуют	данные отсутствуют
265	779992.13	1318747.21	данные отсутствуют	данные отсутствуют
270	779958.54	1318705.96	данные отсутствуют	данные отсутствуют
270	779958.54	1318705.96	данные отсутствуют	данные отсутствуют
271	779958.53	1318705.95	данные отсутствуют	данные отсутствуют
271	779958.53	1318705.95	данные отсутствуют	данные отсутствуют
274	779933.97	1318677.55	данные отсутствуют	данные отсутствуют
274	779933.97	1318677.55	данные отсутствуют	данные отсутствуют
285	779835.43	1318655.99	данные отсутствуют	данные отсутствуют
285	779835.43	1318655.99	данные отсутствуют	данные отсутствуют
286	779693.77	1318655.99	данные отсутствуют	данные отсутствуют
286	779693.77	1318655.99	данные отсутствуют	данные отсутствуют
287	779733.8	1318662.15	данные отсутствуют	данные отсутствуют
287	779733.8	1318662.15	данные отсутствуют	данные отсутствуют
288	779641.41	1318668.31	данные отсутствуют	данные отсутствуют
288	779641.41	1318668.31	данные отсутствуют	данные отсутствуют
Государственный регистратор				ФГИС ЕГРН
полное наименование должности			подпись	инициалы, фамилия

М.П.

Земельный участок				
(вид объекта недвижимости)				
Лист № ____ Раздела <b>4.2</b>		Всего листов раздела <b>4.2</b> : ____		Всего разделов: ____
30.09.2021 № 99/2021/420869168				
Кадастровый номер:			02:17:000000:70 (единое землепользование)	
Номер точки	Координаты, м		Описание закрепления на местности	Средняя квадратическая погрешность определения координат характерных точек границы части земельного участка, м
	X	Y		
1	2	3	4	5
289	779539.79	1318680.63	данные отсутствуют	данные отсутствуют
289	779539.79	1318680.63	данные отсутствуют	данные отсутствуют
290	779527.46	1318732.98	данные отсутствуют	данные отсутствуют
290	779527.46	1318732.98	данные отсутствуют	данные отсутствуют
291	779468.95	1318757.62	данные отсутствуют	данные отсутствуют
291	779468.95	1318757.62	данные отсутствуют	данные отсутствуют
292	779410.44	1318779.18	данные отсутствуют	данные отсутствуют
292	779410.44	1318779.18	данные отсутствуют	данные отсутствуют
293	779398.13	1318791.49	данные отсутствуют	данные отсутствуют
293	779398.13	1318791.49	данные отсутствуют	данные отсутствуют
295	779370.41	1318871.56	данные отсутствуют	данные отсутствуют
295	779370.41	1318871.56	данные отсутствуют	данные отсутствуют
296	779345.77	1318893.12	данные отсутствуют	данные отсутствуют
296	779345.77	1318893.12	данные отсутствуют	данные отсутствуют
297	779364.25	1318951.64	данные отсутствуют	данные отсутствуют
297	779364.25	1318951.64	данные отсутствуют	данные отсутствуют
298	779367.33	1318991.67	данные отсутствуют	данные отсутствуют
Государственный регистратор				ФГИС ЕГРН
полное наименование должности			подпись	инициалы, фамилия

М.П.

Раздел 4.2

Выписка из Единого государственного реестра недвижимости об объекте недвижимости  
Сведения о частях земельного участка

Земельный участок				
(вид объекта недвижимости)				
Лист № ____ Раздела <b>4.2</b>		Всего листов раздела <b>4.2</b> : ____		Всего разделов: ____
30.09.2021 № 99/2021/420869168				
Кадастровый номер:			02:17:000000:70 (единое землепользование)	
Номер точки	Координаты, м		Описание закрепления на местности	Средняя квадратическая погрешность определения координат характерных точек границы части земельного участка, м
	X	Y		
1	2	3	4	5
298	779367.33	1318991.67	данные отсутствуют	данные отсутствуют
299	779299.57	1319037.87	данные отсутствуют	данные отсутствуют
299	779299.57	1319037.87	данные отсутствуют	данные отсутствуют
300	779293.41	1319087.14	данные отсутствуют	данные отсутствуют
300	779293.41	1319087.14	данные отсутствуют	данные отсутствуют
305	779264.07	1319085.88	данные отсутствуют	данные отсутствуют
305	779264.07	1319085.88	данные отсутствуют	данные отсутствуют
306	779264.06	1319085.87	данные отсутствуют	данные отсутствуют
306	779264.06	1319085.87	данные отсутствуют	данные отсутствуют
307	779259.64	1319081.75	данные отсутствуют	данные отсутствуют
307	779259.64	1319081.75	данные отсутствуют	данные отсутствуют
308	779259.62	1319081.74	данные отсутствуют	данные отсутствуют
308	779259.62	1319081.74	данные отсутствуют	данные отсутствуют
309	779253.43	1319079.09	данные отсутствуют	данные отсутствуют
309	779253.43	1319079.09	данные отсутствуют	данные отсутствуют
310	779253.41	1319079.08	данные отсутствуют	данные отсутствуют
310	779253.41	1319079.08	данные отсутствуют	данные отсутствуют
Государственный регистратор				ФГИС ЕГРН
полное наименование должности			подпись	инициалы, фамилия

М.П.



<b>Земельный участок</b>			
(вид объекта недвижимости)			
Лист № ____ Раздела <b>4.2</b>	Всего листов раздела <b>4.2</b> : ____	Всего разделов: ____	Всего листов выписки: ____
<b>30.09.2021 № 99/2021/420869168</b>			
Кадастровый номер:		<b>02:17:000000:70 (единое землепользование)</b>	

Номер точки	Координаты, м		Описание закрепления на местности	Средняя квадратическая погрешность определения координат характерных точек границы части земельного участка, м
	X	Y		
1	2	3	4	5
311	779246.34	1319077.61	данные отсутствуют	данные отсутствуют
311	779246.34	1319077.61	данные отсутствуют	данные отсутствуют
318	779213.35	1319080.98	данные отсутствуют	данные отсутствуют
318	779213.35	1319080.98	данные отсутствуют	данные отсутствуют
319	779164.08	1319111.77	данные отсутствуют	данные отсутствуют
319	779164.08	1319111.77	данные отсутствуют	данные отсутствуют
326	779201.03	1319151.8	данные отсутствуют	данные отсутствуют
326	779201.03	1319151.8	данные отсутствуют	данные отсутствуют
330	779228.88	1319181.71	данные отсутствуют	данные отсутствуют
330	779228.88	1319181.71	данные отсутствуют	данные отсутствуют
331	779228.9	1319181.74	данные отсутствуют	данные отсутствуют
331	779228.9	1319181.74	данные отсутствуют	данные отсутствуют
332	779228.92	1319181.74	данные отсутствуют	данные отсутствуют
332	779228.92	1319181.74	данные отсутствуют	данные отсутствуют
333	779235.1	1319184.1	данные отсутствуют	данные отсутствуют
333	779235.1	1319184.1	данные отсутствуют	данные отсутствуют
334	779235.11	1319184.11	данные отсутствуют	данные отсутствуют

Государственный регистратор		ФГИС ЕГРН
полное наименование должности	подпись	инициалы, фамилия

М.П.

<b>Земельный участок</b>			
(вид объекта недвижимости)			
Лист № ____ Раздела <b>4.2</b>	Всего листов раздела <b>4.2</b> : ____	Всего разделов: ____	Всего листов выписки: ____
<b>30.09.2021 № 99/2021/420869168</b>			
Кадастровый номер:		<b>02:17:000000:70 (единое землепользование)</b>	

Номер точки	Координаты, м		Описание закрепления на местности	Средняя квадратическая погрешность определения координат характерных точек границы части земельного участка, м
	X	Y		
1	2	3	4	5
334	779235.11	1319184.11	данные отсутствуют	данные отсутствуют
335	779235.44	1319184.19	данные отсутствуют	данные отсутствуют
335	779235.44	1319184.19	данные отсутствуют	данные отсутствуют
336	779253.39	1319201.08	данные отсутствуют	данные отсутствуют
336	779253.39	1319201.08	данные отсутствуют	данные отсутствуют
337	779210.27	1319222.63	данные отсутствуют	данные отсутствуют
337	779210.27	1319222.63	данные отсутствуют	данные отсутствуют
338	779216.43	1319256.51	данные отсутствуют	данные отсутствуют
338	779216.43	1319256.51	данные отсутствуют	данные отсутствуют
339	779228.75	1319281.14	данные отсутствуют	данные отсутствуют
339	779228.75	1319281.14	данные отсутствуют	данные отсутствуют
340	779185.63	1319324.26	данные отсутствуют	данные отсутствуют
340	779185.63	1319324.26	данные отсутствуют	данные отсутствуют
341	779194.87	1319342.74	данные отсутствуют	данные отсутствуют
341	779194.87	1319342.74	данные отсутствуют	данные отсутствуют
342	779219.51	1319388.94	данные отсутствуют	данные отсутствуют
342	779219.51	1319388.94	данные отсутствуют	данные отсутствуют

Государственный регистратор		ФГИС ЕГРН
полное наименование должности	подпись	инициалы, фамилия

М.П.

Земельный участок				
(вид объекта недвижимости)				
Лист № ____ Раздела <b>4.2</b>		Всего листов раздела <b>4.2</b> : ____		Всего разделов: ____
30.09.2021 № 99/2021/420869168				
Кадастровый номер:			02:17:000000:70 (единое землепользование)	
Номер точки	Координаты, м		Описание закрепления на местности	Средняя квадратическая погрешность определения координат характерных точек границы части земельного участка, м
	X	Y		
1	2	3	4	5
343	779176.39	1319438.21	данные отсутствуют	данные отсутствуют
343	779176.39	1319438.21	данные отсутствуют	данные отсутствуют
344	779127.12	1319465.92	данные отсутствуют	данные отсутствуют
344	779127.12	1319465.92	данные отсутствуют	данные отсутствуют
345	779047.05	1319518.28	данные отсутствуют	данные отсутствуют
345	779047.05	1319518.28	данные отсутствуют	данные отсутствуют
346	778982.38	1319509.04	данные отсутствуют	данные отсутствуют
347	778963.13	1319518.28	данные отсутствуют	данные отсутствуют
348	778949.27	1319566.02	данные отсутствуют	данные отсутствуют
348	778949.27	1319566.02	данные отсутствуют	данные отсутствуют
349	778926.18	1319612.2	данные отсутствуют	данные отсутствуют
349	778926.18	1319612.2	данные отсутствуют	данные отсутствуют
359	778806.07	1319656.86	данные отсутствуют	данные отсутствуют
359	778806.07	1319656.86	данные отсутствуют	данные отсутствуют
360	778801.45	1319732.31	данные отсутствуют	данные отсутствуют
360	778801.45	1319732.31	данные отсутствуют	данные отсутствуют
361	778793.76	1319766.19	данные отсутствуют	данные отсутствуют
Государственный регистратор				ФГИС ЕГРН
полное наименование должности			подпись	инициалы, фамилия

М.П.

Раздел 4.2

Выписка из Единого государственного реестра недвижимости об объекте недвижимости  
Сведения о частях земельного участка

Земельный участок				
(вид объекта недвижимости)				
Лист № ____ Раздела <b>4.2</b>		Всего листов раздела <b>4.2</b> : ____		Всего разделов: ____
30.09.2021 № 99/2021/420869168				
Кадастровый номер:			02:17:000000:70 (единое землепользование)	
Номер точки	Координаты, м		Описание закрепления на местности	Средняя квадратическая погрешность определения координат характерных точек границы части земельного участка, м
	X	Y		
1	2	3	4	5
361	778793.76	1319766.19	данные отсутствуют	данные отсутствуют
362	778772.19	1319803.14	данные отсутствуют	данные отсутствуют
362	778772.19	1319803.14	данные отсутствуют	данные отсутствуют
363	778746.02	1319829.32	данные отсутствуют	данные отсутствуют
363	778746.02	1319829.32	данные отсутствуют	данные отсутствуют
364	778702.91	1319823.16	данные отсутствуют	данные отсутствуют
364	778702.91	1319823.16	данные отсутствуют	данные отсутствуют
365	778695.21	1319833.94	данные отсутствуют	данные отсутствуют
365	778695.21	1319833.94	данные отсутствуют	данные отсутствуют
366	778690.58	1319858.58	данные отсутствуют	данные отсутствуют
366	778690.58	1319858.58	данные отсутствуют	данные отсутствуют
386	778618.22	1319844.72	данные отсутствуют	данные отсутствуют
386	778618.22	1319844.72	данные отсутствуют	данные отсутствуют
389	778592.75	1319853.07	данные отсутствуют	данные отсутствуют
389	778592.75	1319853.07	данные отсутствуют	данные отсутствуют
390	778591.88	1319853.46	данные отсутствуют	данные отсутствуют
390	778591.88	1319853.46	данные отсутствуют	данные отсутствуют
Государственный регистратор				ФГИС ЕГРН
полное наименование должности			подпись	инициалы, фамилия

М.П.

<b>Земельный участок</b>			
(вид объекта недвижимости)			
Лист № ____ Раздела <b>4.2</b>	Всего листов раздела <b>4.2</b> : ____	Всего разделов: ____	Всего листов выписки: ____
<b>30.09.2021 № 99/2021/420869168</b>			
Кадастровый номер:		<b>02:17:000000:70 (единое землепользование)</b>	

Номер точки	Координаты, м		Описание закрепления на местности	Средняя квадратическая погрешность определения координат характерных точек границы части земельного участка, м
	X	Y		
1	2	3	4	5
392	778545.84	1319812.38	данные отсутствуют	данные отсутствуют
392	778545.84	1319812.38	данные отсутствуют	данные отсутствуют
393	778515.05	1319798.52	данные отсутствуют	данные отсутствуют
393	778515.05	1319798.52	данные отсутствуют	данные отсутствуют
401	778439.6	1319810.84	данные отсутствуют	данные отсутствуют
401	778439.6	1319810.84	данные отсутствуют	данные отсутствуют
402	778396.48	1319801.6	данные отсутствуют	данные отсутствуют
402	778396.48	1319801.6	данные отсутствуют	данные отсутствуют
403	778374.93	1319807.76	данные отсутствуют	данные отсутствуют
404	778393.4	1319861.65	данные отсутствуют	данные отсутствуют
404	778393.4	1319861.65	данные отсутствуют	данные отсутствуют
405	778373.39	1319870.89	данные отсутствуют	данные отсутствуют
405	778373.39	1319870.89	данные отсутствуют	данные отсутствуют
406	778351.83	1319877.06	данные отсутствуют	данные отсутствуют
406	778351.83	1319877.06	данные отсутствуют	данные отсутствуют
407	778331.82	1319889.37	данные отсутствуют	данные отсутствуют
407	778331.82	1319889.37	данные отсутствуют	данные отсутствуют

Государственный регистратор		ФГИС ЕГРН
полное наименование должности	подпись	инициалы, фамилия

М.П.

<b>Земельный участок</b>			
(вид объекта недвижимости)			
Лист № ____ Раздела <b>4.2</b>	Всего листов раздела <b>4.2</b> : ____	Всего разделов: ____	Всего листов выписки: ____
<b>30.09.2021 № 99/2021/420869168</b>			
Кадастровый номер:		<b>02:17:000000:70 (единое землепользование)</b>	

Номер точки	Координаты, м		Описание закрепления на местности	Средняя квадратическая погрешность определения координат характерных точек границы части земельного участка, м
	X	Y		
1	2	3	4	5
419	778265.6	1319912.47	данные отсутствуют	данные отсутствуют
419	778265.6	1319912.47	данные отсутствуют	данные отсутствуют
420	778239.43	1319921.71	данные отсутствуют	данные отсутствуют
420	778239.43	1319921.71	данные отсутствуют	данные отсутствуют
421	778225.72	1319935.41	данные отсутствуют	данные отсутствуют
421	778225.72	1319935.41	данные отсутствуют	данные отсутствуют
422	778221.64	1319938.79	данные отсутствуют	данные отсутствуют
422	778221.64	1319938.79	данные отсутствуют	данные отсутствуют
423	778216.63	1319943.5	данные отсутствуют	данные отсутствуют
423	778216.63	1319943.5	данные отсутствуют	данные отсутствуют
424	778216.62	1319943.51	данные отсутствуют	данные отсутствуют
424	778216.62	1319943.51	данные отсутствуют	данные отсутствуют
433	778161.69	1319950.89	данные отсутствуют	данные отсутствуют
433	778161.69	1319950.89	данные отсутствуют	данные отсутствуют
434	778161.68	1319950.87	данные отсутствуют	данные отсутствуют
434	778161.68	1319950.87	данные отсутствуют	данные отсутствуют
437	778151.65	1319944.08	данные отсутствуют	данные отсутствуют

Государственный регистратор		ФГИС ЕГРН
полное наименование должности	подпись	инициалы, фамилия

М.П.

Земельный участок				
(вид объекта недвижимости)				
Лист № ____ Раздела <b>4.2</b>		Всего листов раздела <b>4.2</b> : ____		Всего разделов: ____
30.09.2021 № 99/2021/420869168				
Кадастровый номер:			02:17:000000:70 (единое землепользование)	
Номер точки	Координаты, м		Описание закрепления на местности	Средняя квадратическая погрешность определения координат характерных точек границы части земельного участка, м
	X	Y		
1	2	3	4	5
437	778151.65	1319944.08	данные отсутствуют	данные отсутствуют
438	778145.75	1319941.44	данные отсутствуют	данные отсутствуют
438	778145.75	1319941.44	данные отсутствуют	данные отсутствуют
439	778144.37	1319940.96	данные отсутствуют	данные отсутствуют
439	778144.37	1319940.96	данные отсутствуют	данные отсутствуют
440	778143.96	1319940.19	данные отсутствуют	данные отсутствуют
440	778143.96	1319940.19	данные отсутствуют	данные отсутствуют
441	778142.59	1319940.33	данные отсутствуют	данные отсутствуют
441	778142.59	1319940.33	данные отсутствуют	данные отсутствуют
442	778139.86	1319939.38	данные отсутствуют	данные отсутствуют
442	778139.86	1319939.38	данные отсутствуют	данные отсутствуют
443	778139.83	1319939.37	данные отсутствуют	данные отсутствуют
443	778139.83	1319939.37	данные отсутствуют	данные отсутствуют
450	778077.74	1319964.82	данные отсутствуют	данные отсутствуют
450	778077.74	1319964.82	данные отсутствуют	данные отсутствуют
453	778036.47	1319970.58	данные отсутствуют	данные отсутствуют
453	778036.47	1319970.58	данные отсутствуют	данные отсутствуют
Государственный регистратор				ФГИС ЕГРН
полное наименование должности			подпись	инициалы, фамилия

М.П.

Раздел 4.2

Выписка из Единого государственного реестра недвижимости об объекте недвижимости  
Сведения о частях земельного участка

Земельный участок				
(вид объекта недвижимости)				
Лист № ____ Раздела <b>4.2</b>		Всего листов раздела <b>4.2</b> : ____		Всего разделов: ____
30.09.2021 № 99/2021/420869168				
Кадастровый номер:			02:17:000000:70 (единое землепользование)	
Номер точки	Координаты, м		Описание закрепления на местности	Средняя квадратическая погрешность определения координат характерных точек границы части земельного участка, м
	X	Y		
1	2	3	4	5
488	777849.58	1319921.72	данные отсутствуют	данные отсутствуют
488	777849.58	1319921.72	данные отсутствуют	данные отсутствуют
511	777703.57	1319881.68	данные отсутствуют	данные отсутствуют
511	777703.57	1319881.68	данные отсутствуют	данные отсутствуют
512	777702.37	1319881.25	данные отсутствуют	данные отсутствуют
512	777702.37	1319881.25	данные отсутствуют	данные отсутствуют
539	777632.75	1319898.61	данные отсутствуют	данные отсутствуют
539	777632.75	1319898.61	данные отсутствуют	данные отсутствуют
540	777651.22	1319921.71	данные отсутствуют	данные отсутствуют
540	777651.22	1319921.71	данные отсутствуют	данные отсутствуют
548	777595.89	1319975.6	данные отсутствуют	данные отсутствуют
548	777595.89	1319975.6	данные отсутствуют	данные отсутствуют
549	777595.86	1319975.59	данные отсутствуют	данные отсутствуют
549	777595.86	1319975.59	данные отсутствуют	данные отсутствуют
559	777517.26	1319989.46	данные отсутствуют	данные отсутствуют
559	777517.26	1319989.46	данные отсутствуют	данные отсутствуют
568	777517.26	1320027.95	данные отсутствуют	данные отсутствуют
Государственный регистратор				ФГИС ЕГРН
полное наименование должности			подпись	инициалы, фамилия

М.П.

Земельный участок				
(вид объекта недвижимости)				
Лист № ____ Раздела <b>4.2</b>		Всего листов раздела <b>4.2</b> : ____		Всего разделов: ____
30.09.2021 № 99/2021/420869168				
Кадастровый номер:			02:17:000000:70 (единое землепользование)	
Номер точки	Координаты, м		Описание закрепления на местности	Средняя квадратическая погрешность определения координат характерных точек границы части земельного участка, м
	X	Y		
1	2	3	4	5
568	777517.26	1320027.95	данные отсутствуют	данные отсутствуют
593	777267.82	1320018.71	данные отсутствуют	данные отсутствуют
593	777267.82	1320018.71	данные отсутствуют	данные отсутствуют
593	777267.82	1320018.71	данные отсутствуют	данные отсутствуют
594	777245.25	1319981.54	данные отсутствуют	данные отсутствуют
594	777245.25	1319981.54	данные отсутствуют	данные отсутствуют
594	777245.25	1319981.54	данные отсутствуют	данные отсутствуют
595	777244.88	1319974.21	данные отсутствуют	данные отсутствуют
595	777244.88	1319974.21	данные отсутствуют	данные отсутствуют
595	777244.88	1319974.21	данные отсутствуют	данные отсутствуют
596	777244.87	1319974.18	данные отсутствуют	данные отсутствуют
596	777244.87	1319974.18	данные отсутствуют	данные отсутствуют
596	777244.87	1319974.18	данные отсутствуют	данные отсутствуют
597	777240.16	1319962.97	данные отсутствуют	данные отсутствуют
598	777240.13	1319962.93	данные отсутствуют	данные отсутствуют
599	777240.09	1319962.92	данные отсутствуют	данные отсутствуют
600	777227.71	1319961.75	данные отсутствуют	данные отсутствуют
Государственный регистратор				ФГИС ЕГРН
полное наименование должности			подпись	инициалы, фамилия

М.П.

Раздел 4.2

Земельный участок				
(вид объекта недвижимости)				
Лист № ____ Раздела <b>4.2</b>		Всего листов раздела <b>4.2</b> : ____		Всего разделов: ____
30.09.2021 № 99/2021/420869168				
Кадастровый номер:			02:17:000000:70 (единое землепользование)	
Номер точки	Координаты, м		Описание закрепления на местности	Средняя квадратическая погрешность определения координат характерных точек границы части земельного участка, м
	X	Y		
1	2	3	4	5
601	777227.67	1319961.76	данные отсутствуют	данные отсутствуют
602	777224.15	1319963.49	данные отсутствуют	данные отсутствуют
603	777221.62	1319961.74	данные отсутствуют	данные отсутствуют
603	777221.62	1319961.74	данные отсутствуют	данные отсутствуют
603	777221.62	1319961.74	данные отсутствуют	данные отсутствуют
604	777219.03	1319962.38	данные отсутствуют	данные отсутствуют
604	777219.03	1319962.38	данные отсутствуют	данные отсутствуют
604	777219.03	1319962.38	данные отсутствуют	данные отсутствуют
605	777217.29	1319958.06	данные отсутствуют	данные отсутствуют
605	777217.29	1319958.06	данные отсутствуют	данные отсутствуют
605	777217.29	1319958.06	данные отсутствуют	данные отсутствуют
606	777220.29	1319953.66	данные отсутствуют	данные отсутствуют
606	777220.29	1319953.66	данные отсутствуют	данные отсутствуют
606	777220.29	1319953.66	данные отсутствуют	данные отсутствуют
607	777220.55	1319945.09	данные отсутствуют	данные отсутствуют
607	777220.55	1319945.09	данные отсутствуют	данные отсутствуют
607	777220.55	1319945.09	данные отсутствуют	данные отсутствуют
Государственный регистратор				ФГИС ЕГРН
полное наименование должности			подпись	инициалы, фамилия

М.П.

Земельный участок				
(вид объекта недвижимости)				
Лист № ____ Раздела <b>4.2</b>		Всего листов раздела <b>4.2</b> : ____		Всего разделов: ____
30.09.2021 № 99/2021/420869168				
Кадастровый номер:			02:17:000000:70 (единое землепользование)	
Номер точки	Координаты, м		Описание закрепления на местности	Средняя квадратическая погрешность определения координат характерных точек границы части земельного участка, м
	X	Y		
1	2	3	4	5
608	777208.33	1319920.05	данные отсутствуют	данные отсутствуют
608	777208.33	1319920.05	данные отсутствуют	данные отсутствуют
608	777208.33	1319920.05	данные отсутствуют	данные отсутствуют
609	777206.11	1319907.66	данные отсутствуют	данные отсутствуют
609	777206.11	1319907.66	данные отсутствуют	данные отсутствуют
610	777206.23	1319898.8	данные отсутствуют	данные отсутствуют
610	777206.23	1319898.8	данные отсутствуют	данные отсутствуют
611	777199.8	1319881.82	данные отсутствуют	данные отсутствуют
611	777199.8	1319881.82	данные отсутствуют	данные отсутствуют
612	777185.4	1319867.12	данные отсутствуют	данные отсутствуют
613	777158.64	1319803.03	данные отсутствуют	данные отсутствуют
614	777141.15	1319757.16	данные отсутствуют	данные отсутствуют
615	777123.21	1319710.5	данные отсутствуют	данные отсутствуют
616	777140.07	1319704.63	данные отсутствуют	данные отсутствуют
634	777639.92	1319764.53	данные отсутствуют	данные отсутствуют
635	777642.15	1319789.96	данные отсутствуют	данные отсутствуют
636	777692.35	1319787.51	данные отсутствуют	данные отсутствуют
Государственный регистратор				ФГИС ЕГРН
полное наименование должности			подпись	инициалы, фамилия

М.П.

Раздел 4.2

Выписка из Единого государственного реестра недвижимости об объекте недвижимости  
Сведения о частях земельного участка

Земельный участок				
(вид объекта недвижимости)				
Лист № ____ Раздела <b>4.2</b>		Всего листов раздела <b>4.2</b> : ____		Всего разделов: ____
30.09.2021 № 99/2021/420869168				
Кадастровый номер:			02:17:000000:70 (единое землепользование)	
Номер точки	Координаты, м		Описание закрепления на местности	Средняя квадратическая погрешность определения координат характерных точек границы части земельного участка, м
	X	Y		
1	2	3	4	5
637	777778.71	1319788.18	данные отсутствуют	данные отсутствуют
675	778432.28	1319724.92	данные отсутствуют	данные отсутствуют
677	778613.17	1319724.92	данные отсутствуют	данные отсутствуют
679	778713.67	1319733.53	данные отсутствуют	данные отсутствуют
680	778762.48	1319701.94	данные отсутствуют	данные отсутствуют
681	778759.61	1319664.62	данные отсутствуют	данные отсутствуют
682	778791.19	1319604.32	данные отсутствуют	данные отсутствуют
683	778857.24	1319607.19	данные отсутствуют	данные отсутствуют
683	778857.24	1319607.19	данные отсутствуют	данные отсутствуют
684	778920.41	1319566.99	данные отсутствуют	данные отсутствуют
684	778920.41	1319566.99	данные отсутствуют	данные отсутствуют
685	778954.86	1319492.34	данные отсутствуют	данные отсутствуют
686	779052.49	1319469.36	данные отсутствуют	данные отсутствуют
686	779052.49	1319469.36	данные отсутствуют	данные отсутствуют
687	779107.04	1319388.97	данные отсутствуют	данные отсутствуют
688	779150.11	1319348.77	данные отсутствуют	данные отсутствуют
689	779144.37	1319279.86	данные отсутствуют	данные отсутствуют
Государственный регистратор				ФГИС ЕГРН
полное наименование должности			подпись	инициалы, фамилия

М.П.

Земельный участок				
(вид объекта недвижимости)				
Лист № ____ Раздела <b>4.2</b>		Всего листов раздела <b>4.2</b> : ____		Всего разделов: ____
30.09.2021 № 99/2021/420869168				
Кадастровый номер:			02:17:000000:70 (единое землепользование)	
Номер точки	Координаты, м		Описание закрепления на местности	Средняя квадратическая погрешность определения координат характерных точек границы части земельного участка, м
	X	Y		
1	2	3	4	5
690	779141.5	1319182.23	данные отсутствуют	данные отсутствуют
691	779121.4	1319104.7	данные отсутствуют	данные отсутствуют
691	779121.4	1319104.7	данные отсутствуют	данные отсутствуют
692	779210.41	1319053.02	данные отсутствуют	данные отсутствуют
692	779210.41	1319053.02	данные отсутствуют	данные отсутствуют
693	779236.26	1319061.63	данные отсутствуют	данные отсутствуют
693	779236.26	1319061.63	данные отсутствуют	данные отсутствуют
694	779302.3	1319009.95	данные отсутствуют	данные отсутствуют
694	779302.3	1319009.95	данные отсутствуют	данные отсутствуют
695	779325.27	1318949.65	данные отсутствуют	данные отсутствуют
695	779325.27	1318949.65	данные отсутствуют	данные отсутствуют
696	779325.27	1318869.25	данные отсутствуют	данные отсутствуют
696	779325.27	1318869.25	данные отсутствуют	данные отсутствуют
697	779362.6	1318834.79	данные отсутствуют	данные отсутствуют
697	779362.6	1318834.79	данные отсутствуют	данные отсутствуют
698	779339.62	1318794.6	данные отсутствуют	данные отсутствуют
699	779328.14	1318768.75	данные отсутствуют	данные отсутствуют
Государственный регистратор				ФГИС ЕГРН
полное наименование должности			подпись	инициалы, фамилия

М.П.

Раздел 4.2

Выписка из Единого государственного реестра недвижимости об объекте недвижимости  
Сведения о частях земельного участка

Земельный участок				
(вид объекта недвижимости)				
Лист № ____ Раздела <b>4.2</b>		Всего листов раздела <b>4.2</b> : ____		Всего разделов: ____
30.09.2021 № 99/2021/420869168				
Кадастровый номер:			02:17:000000:70 (единое землепользование)	
Номер точки	Координаты, м		Описание закрепления на местности	Средняя квадратическая погрешность определения координат характерных точек границы части земельного участка, м
	X	Y		
1	2	3	4	5
708	779374.08	1318777.37	данные отсутствуют	данные отсутствуют
708	779374.08	1318777.37	данные отсутствуют	данные отсутствуют
709	779468.84	1318705.58	данные отсутствуют	данные отсутствуют
711	779511.91	1318605.09	данные отсутствуют	данные отсутствуют
712	779520.52	1318651.03	данные отсутствуют	данные отсутствуют
713	779592.3	1318651.03	данные отсутствуют	данные отсутствуют
713	779592.3	1318651.03	данные отсутствуют	данные отсутствуют
714	779684.19	1318622.31	данные отсутствуют	данные отсутствуют
715	779758.84	1318622.31	данные отсутствуют	данные отсутствуют
716	779865.08	1318593.6	данные отсутствуют	данные отсутствуют
717	779936.87	1318636.67	данные отсутствуют	данные отсутствуют
717	779936.87	1318636.67	данные отсутствуют	данные отсутствуют
718	780002.91	1318659.64	данные отсутствуют	данные отсутствуют
723	780020.14	1318725.68	данные отсутствуют	данные отсутствуют
723	780020.14	1318725.68	данные отсутствуют	данные отсутствуют
724	780031.62	1318837.67	данные отсутствуют	данные отсутствуют
724	780031.62	1318837.67	данные отсутствуют	данные отсутствуют
Государственный регистратор				ФГИС ЕГРН
полное наименование должности			подпись	инициалы, фамилия

М.П.

<b>Земельный участок</b>			
(вид объекта недвижимости)			
Лист № ____ Раздела <b>4.2</b>	Всего листов раздела <b>4.2</b> : ____	Всего разделов: ____	Всего листов выписки: ____
<b>30.09.2021 № 99/2021/420869168</b>			
Кадастровый номер:		<b>02:17:000000:70 (единое землепользование)</b>	

Номер точки	Координаты, м		Описание закрепления на местности	Средняя квадратическая погрешность определения координат характерных точек границы части земельного участка, м
	X	Y		
1	2	3	4	5
725	780126.38	1318852.02	данные отсутствуют	данные отсутствуют
726	780327.37	1318912.32	данные отсутствуют	данные отсутствуют
726	780327.37	1318912.32	данные отсутствуют	данные отсутствуют
727	780399.16	1318923.81	данные отсутствуют	данные отсутствуют
727	780399.16	1318923.81	данные отсутствуют	данные отсутствуют
728	780364.7	1318869.25	данные отсутствуют	данные отсутствуют
731	780608.76	1318814.7	данные отсутствуют	данные отсутствуют
732	780620.25	1318771.62	данные отсутствуют	данные отсутствуют
733	780758.88	1319113.36	данные отсутствуют	данные отсутствуют
733	780758.88	1319113.36	данные отсутствуют	данные отсутствуют
733	780758.88	1319113.36	данные отсутствуют	данные отсутствуют
733	780758.88	1319113.36	данные отсутствуют	данные отсутствуют
734	780759.25	1319115.58	данные отсутствуют	данные отсутствуют
734	780759.25	1319115.58	данные отсутствуют	данные отсутствуют
734	780759.25	1319115.58	данные отсутствуют	данные отсутствуют
734	780759.25	1319115.58	данные отсутствуют	данные отсутствуют
735	780757.03	1319115.95	данные отсутствуют	данные отсутствуют

Государственный регистратор		ФГИС ЕГРН
полное наименование должности	подпись	инициалы, фамилия

М.П.

Раздел 4.2

Выписка из Единого государственного реестра недвижимости об объекте недвижимости  
Сведения о частях земельного участка

<b>Земельный участок</b>			
(вид объекта недвижимости)			
Лист № ____ Раздела <b>4.2</b>	Всего листов раздела <b>4.2</b> : ____	Всего разделов: ____	Всего листов выписки: ____
<b>30.09.2021 № 99/2021/420869168</b>			
Кадастровый номер:		<b>02:17:000000:70 (единое землепользование)</b>	

Номер точки	Координаты, м		Описание закрепления на местности	Средняя квадратическая погрешность определения координат характерных точек границы части земельного участка, м
	X	Y		
1	2	3	4	5
735	780757.03	1319115.95	данные отсутствуют	данные отсутствуют
735	780757.03	1319115.95	данные отсутствуют	данные отсутствуют
735	780757.03	1319115.95	данные отсутствуют	данные отсутствуют
736	780756.66	1319113.73	данные отсутствуют	данные отсутствуют
736	780756.66	1319113.73	данные отсутствуют	данные отсутствуют
736	780756.66	1319113.73	данные отсутствуют	данные отсутствуют
736	780756.66	1319113.73	данные отсутствуют	данные отсутствуют
737	780702.8	1318780.2	данные отсутствуют	данные отсутствуют
737	780702.8	1318780.2	данные отсутствуют	данные отсутствуют
738	780703.17	1318782.42	данные отсутствуют	данные отсутствуют
738	780703.17	1318782.42	данные отсутствуют	данные отсутствуют
739	780700.95	1318782.79	данные отсутствуют	данные отсутствуют
739	780700.95	1318782.79	данные отсутствуют	данные отсутствуют
739	780700.95	1318782.79	данные отсутствуют	данные отсутствуют
740	780700.58	1318780.57	данные отсутствуют	данные отсутствуют
740	780700.58	1318780.57	данные отсутствуют	данные отсутствуют
740	780700.58	1318780.57	данные отсутствуют	данные отсутствуют

Государственный регистратор		ФГИС ЕГРН
полное наименование должности	подпись	инициалы, фамилия

М.П.



Земельный участок				
(вид объекта недвижимости)				
Лист № ____ Раздела <b>4.2</b>		Всего листов раздела <b>4.2</b> : ____		Всего разделов: ____
30.09.2021 № 99/2021/420869168				
Кадастровый номер:			02:17:000000:70 (единое землепользование)	
Номер точки	Координаты, м		Описание закрепления на местности	Средняя квадратическая погрешность определения координат характерных точек границы части земельного участка, м
	X	Y		
1	2	3	4	5
741	780720.88	1318887.85	данные отсутствуют	данные отсутствуют
741	780720.88	1318887.85	данные отсутствуют	данные отсутствуют
742	780721.25	1318890.07	данные отсутствуют	данные отсутствуют
742	780721.25	1318890.07	данные отсутствуют	данные отсутствуют
743	780719.03	1318890.44	данные отсутствуют	данные отсутствуют
743	780719.03	1318890.44	данные отсутствуют	данные отсутствуют
744	780718.66	1318888.22	данные отсутствуют	данные отсутствуют
744	780718.66	1318888.22	данные отсутствуют	данные отсутствуют
745	780685.07	1318674.12	данные отсутствуют	данные отсутствуют
745	780685.07	1318674.12	данные отсутствуют	данные отсутствуют
746	780685.44	1318676.34	данные отсутствуют	данные отсутствуют
746	780685.44	1318676.34	данные отсутствуют	данные отсутствуют
747	780683.22	1318676.71	данные отсутствуют	данные отсутствуют
747	780683.22	1318676.71	данные отсутствуют	данные отсутствуют
747	780683.22	1318676.71	данные отсутствуют	данные отсутствуют
748	780682.85	1318674.49	данные отсутствуют	данные отсутствуют
748	780682.85	1318674.49	данные отсутствуют	данные отсутствуют
Государственный регистратор				ФГИС ЕГРН
полное наименование должности			подпись	инициалы, фамилия

М.П.

Раздел 4.2

Земельный участок				
(вид объекта недвижимости)				
Лист № ____ Раздела <b>4.2</b>		Всего листов раздела <b>4.2</b> : ____		Всего разделов: ____
30.09.2021 № 99/2021/420869168				
Кадастровый номер:			02:17:000000:70 (единое землепользование)	
Номер точки	Координаты, м		Описание закрепления на местности	Средняя квадратическая погрешность определения координат характерных точек границы части земельного участка, м
	X	Y		
1	2	3	4	5
748	780682.85	1318674.49	данные отсутствуют	данные отсутствуют
749	780739.85	1319000.42	данные отсутствуют	данные отсутствуют
749	780739.85	1319000.42	данные отсутствуют	данные отсутствуют
750	780740.22	1319002.64	данные отсутствуют	данные отсутствуют
750	780740.22	1319002.64	данные отсутствуют	данные отсутствуют
752	780737.63	1319000.79	данные отсутствуют	данные отсутствуют
752	780737.63	1319000.79	данные отсутствуют	данные отсутствуют
1204	779784.81	1314678.25	данные отсутствуют	данные отсутствуют
1204	779784.81	1314678.25	данные отсутствуют	данные отсутствуют
1205	779776.96	1314673.22	данные отсутствуют	данные отсутствуют
1205	779776.96	1314673.22	данные отсутствуют	данные отсутствуют
1206	779770.79	1314670.57	данные отсутствуют	данные отсутствуют
1206	779770.79	1314670.57	данные отсутствуют	данные отсутствуют
1207	779770.77	1314670.56	данные отсутствуют	данные отсутствуют
1207	779770.77	1314670.56	данные отсутствуют	данные отсутствуют
1208	779766.09	1314669.53	данные отсутствуют	данные отсутствуют
1208	779766.09	1314669.53	данные отсутствуют	данные отсутствуют
Государственный регистратор				ФГИС ЕГРН
полное наименование должности			подпись	инициалы, фамилия

М.П.

Земельный участок					
(вид объекта недвижимости)					
Лист № ____ Раздела <b>4.2</b>		Всего листов раздела <b>4.2</b> : ____		Всего разделов: ____	Всего листов выписки: ____
<b>30.09.2021 № 99/2021/420869168</b>					
Кадастровый номер:			<b>02:17:000000:70 (единое землепользование)</b>		
Номер точки	Координаты, м		Описание закрепления на местности	Средняя квадратическая погрешность определения координат характерных точек границы части земельного участка, м	
	X	Y			
1	2	3	4	5	
1209	779759.35	1314668.84	данные отсутствуют	данные отсутствуют	
1209	779759.35	1314668.84	данные отсутствуют	данные отсутствуют	
1210	779759.33	1314668.84	данные отсутствуют	данные отсутствуют	
1210	779759.33	1314668.84	данные отсутствуют	данные отсутствуют	
1211	779753.62	1314669.53	данные отсутствуют	данные отсутствуют	
1211	779753.62	1314669.53	данные отсутствуют	данные отсутствуют	
1212	779753.59	1314669.54	данные отсутствуют	данные отсутствуют	
1212	779753.59	1314669.54	данные отсутствуют	данные отсутствуют	
1213	779746.23	1314673.22	данные отсутствуют	данные отсутствуют	
1213	779746.23	1314673.22	данные отсутствуют	данные отсутствуют	
1214	779746.19	1314673.26	данные отсутствуют	данные отсутствуют	
1214	779746.19	1314673.26	данные отсутствуют	данные отсутствуют	
1215	779745.8	1314673.98	данные отсутствуют	данные отсутствуют	
1215	779745.8	1314673.98	данные отсутствуют	данные отсутствуют	
1216	779713.42	1314669.94	данные отсутствуют	данные отсутствуют	
1216	779713.42	1314669.94	данные отсутствуют	данные отсутствуют	
1217	779728.35	1314753.1	данные отсутствуют	данные отсутствуют	
Государственный регистратор					ФГИС ЕГРН
полное наименование должности			подпись		инициалы, фамилия

М.П.

Раздел 4.2

Выписка из Единого государственного реестра недвижимости об объекте недвижимости  
Сведения о частях земельного участка

Земельный участок					
(вид объекта недвижимости)					
Лист № ____ Раздела <b>4.2</b>		Всего листов раздела <b>4.2</b> : ____		Всего разделов: ____	Всего листов выписки: ____
<b>30.09.2021 № 99/2021/420869168</b>					
Кадастровый номер:			<b>02:17:000000:70 (единое землепользование)</b>		
Номер точки	Координаты, м		Описание закрепления на местности	Средняя квадратическая погрешность определения координат характерных точек границы части земельного участка, м	
	X	Y			
1	2	3	4	5	
1217	779728.35	1314753.1	данные отсутствуют	данные отсутствуют	
1218	779686.38	1314800.78	данные отсутствуют	данные отсутствуют	
1218	779686.38	1314800.78	данные отсутствуют	данные отсутствуют	
1219	779668.95	1314810.46	данные отсутствуют	данные отсутствуют	
1219	779668.95	1314810.46	данные отсутствуют	данные отсутствуют	
1220	779668.93	1314810.47	данные отсутствуют	данные отсутствуют	
1220	779668.93	1314810.47	данные отсутствуют	данные отсутствуют	
1220	779668.93	1314810.47	данные отсутствуют	данные отсутствуют	
1221	779668.06	1314811.22	данные отсутствуют	данные отсутствуют	
1221	779668.06	1314811.22	данные отсутствуют	данные отсутствуют	
1221	779668.06	1314811.22	данные отсутствуют	данные отсутствуют	
1222	779645.56	1314819.31	данные отсутствуют	данные отсутствуют	
1222	779645.56	1314819.31	данные отсутствуют	данные отсутствуют	
1223	779642.71	1314818.78	данные отсутствуют	данные отсутствуют	
1223	779642.71	1314818.78	данные отсутствуют	данные отсутствуют	
1234	779608.45	1314740.26	данные отсутствуют	данные отсутствуют	
1234	779608.45	1314740.26	данные отсутствуют	данные отсутствуют	
Государственный регистратор					ФГИС ЕГРН
полное наименование должности			подпись		инициалы, фамилия

М.П.

<b>Земельный участок</b>			
(вид объекта недвижимости)			
Лист № ____ Раздела <b>4.2</b>	Всего листов раздела <b>4.2</b> : ____	Всего разделов: ____	Всего листов выписки: ____
<b>30.09.2021 № 99/2021/420869168</b>			
Кадастровый номер:		<b>02:17:000000:70 (единое землепользование)</b>	

Номер точки	Координаты, м		Описание закрепления на местности	Средняя квадратическая погрешность определения координат характерных точек границы части земельного участка, м
	X	Y		
1	2	3	4	5
1235	779608.45	1314732.25	данные отсутствуют	данные отсутствуют
1235	779608.45	1314732.25	данные отсутствуют	данные отсутствуют
1236	779607.11	1314723.25	данные отсутствуют	данные отсутствуют
1236	779607.11	1314723.25	данные отсутствуют	данные отсутствуют
1237	779607.1	1314723.22	данные отсутствуют	данные отсутствуют
1237	779607.1	1314723.22	данные отсутствуют	данные отсутствуют
1238	779603.77	1314716.23	данные отсутствуют	данные отсутствуют
1238	779603.77	1314716.23	данные отсутствуют	данные отсутствуют
1239	779603.76	1314716.21	данные отсутствуют	данные отсутствуют
1239	779603.76	1314716.21	данные отсутствуют	данные отсутствуют
1240	779597.1	1314708.55	данные отсутствуют	данные отсутствуют
1240	779597.1	1314708.55	данные отсутствуют	данные отсутствуют
1241	779597.08	1314708.53	данные отсутствуют	данные отсутствуют
1241	779597.08	1314708.53	данные отсутствуют	данные отсутствуют
1242	779597.06	1314708.52	данные отсутствуют	данные отсутствуют
1242	779597.06	1314708.52	данные отсутствуют	данные отсутствуют
1267	779469.77	1314688.85	данные отсутствуют	данные отсутствуют

Государственный регистратор		ФГИС ЕГРН
полное наименование должности	подпись	инициалы, фамилия

М.П.

<b>Земельный участок</b>			
(вид объекта недвижимости)			
Лист № ____ Раздела <b>4.2</b>	Всего листов раздела <b>4.2</b> : ____	Всего разделов: ____	Всего листов выписки: ____
<b>30.09.2021 № 99/2021/420869168</b>			
Кадастровый номер:		<b>02:17:000000:70 (единое землепользование)</b>	

Номер точки	Координаты, м		Описание закрепления на местности	Средняя квадратическая погрешность определения координат характерных точек границы части земельного участка, м
	X	Y		
1	2	3	4	5
1268	779461.44	1314689.19	данные отсутствуют	данные отсутствуют
1269	779461.4	1314689.2	данные отсутствуют	данные отсутствуют
1270	779454.08	1314693.2	данные отсутствуют	данные отсутствуют
1271	779454.06	1314693.21	данные отсутствуют	данные отсутствуют
1272	779448.73	1314698.2	данные отсутствуют	данные отсутствуют
1273	779443.06	1314703.53	данные отсутствуют	данные отсутствуют
1274	779443.05	1314703.55	данные отсутствуют	данные отсутствуют
1279	779431.68	1314689.55	данные отсутствуют	данные отсутствуют
1280	779430.56	1314679.65	данные отсутствуют	данные отсутствуют
1281	779427.12	1314668.22	данные отсутствуют	данные отсутствуют
1282	779425.94	1314666.73	данные отсутствуют	данные отсутствуют
1283	779444.9	1314670.66	данные отсутствуют	данные отсутствуют
1284	779467.35	1314666.98	данные отсутствуют	данные отсутствуют
1287	779543.4	1314710.98	данные отсутствуют	данные отсутствуют
1289	779602.5	1314683.02	данные отсутствуют	данные отсутствуют
1290	779631.37	1314717.38	данные отсутствуют	данные отсутствуют
1290	779631.37	1314717.38	данные отсутствуют	данные отсутствуют

Государственный регистратор		ФГИС ЕГРН
полное наименование должности	подпись	инициалы, фамилия

М.П.

Земельный участок				
(вид объекта недвижимости)				
Лист № ____ Раздела <b>4.2</b>		Всего листов раздела <b>4.2</b> : ____		Всего разделов: ____
30.09.2021 № 99/2021/420869168				
Кадастровый номер:			02:17:000000:70 (единое землепользование)	
Номер точки	Координаты, м		Описание закрепления на местности	Средняя квадратическая погрешность определения координат характерных точек границы части земельного участка, м
	X	Y		
1	2	3	4	5
1291	779641.91	1314707.76	данные отсутствуют	данные отсутствуют
1292	779734.46	1314644.99	данные отсутствуют	данные отсутствуют
1293	779744.99	1314617.95	данные отсутствуют	данные отсутствуют
1294	779766.07	1314615.22	данные отсутствуют	данные отсутствуют
1398	776844.52	1308219.6	данные отсутствуют	данные отсутствуют
1398	776844.52	1308219.6	данные отсутствуют	данные отсутствуют
1398	776844.52	1308219.6	данные отсутствуют	данные отсутствуют
1399	776872.45	1308298.2	данные отсутствуют	данные отсутствуют
1427	776879.14	1308203.47	данные отсутствуют	данные отсутствуют
1428	776860.96	1308217.41	данные отсутствуют	данные отсутствуют
1428	776860.96	1308217.41	данные отсутствуют	данные отсутствуют
1429	776855.81	1308214.34	данные отсутствуют	данные отсутствуют
1429	776855.81	1308214.34	данные отсутствуют	данные отсутствуют
1430	776798.65	1308239.83	данные отсутствуют	данные отсутствуют
1430	776798.65	1308239.83	данные отсутствуют	данные отсутствуют
1513	776798.37	1308352.72	данные отсутствуют	данные отсутствуют
1513	776798.37	1308352.72	данные отсутствуют	данные отсутствуют
Государственный регистратор				ФГИС ЕГРН
полное наименование должности			подпись	инициалы, фамилия

М.П.

Раздел 4.2

Выписка из Единого государственного реестра недвижимости об объекте недвижимости  
Сведения о частях земельного участка

Земельный участок				
(вид объекта недвижимости)				
Лист № ____ Раздела <b>4.2</b>		Всего листов раздела <b>4.2</b> : ____		Всего разделов: ____
30.09.2021 № 99/2021/420869168				
Кадастровый номер:			02:17:000000:70 (единое землепользование)	
Номер точки	Координаты, м		Описание закрепления на местности	Средняя квадратическая погрешность определения координат характерных точек границы части земельного участка, м
	X	Y		
1	2	3	4	5
1514	776840.53	1308357.71	данные отсутствуют	данные отсутствуют
1514	776840.53	1308357.71	данные отсутствуют	данные отсутствуют
1515	776841.66	1308360.9	данные отсутствуют	данные отсутствуют
1515	776841.66	1308360.9	данные отсутствуют	данные отсутствуют
1516	776875.99	1308308.19	данные отсутствуют	данные отсутствуют
1516	776875.99	1308308.19	данные отсутствуют	данные отсутствуют
1517	776874.55	1308304.13	данные отсутствуют	данные отсутствуют
1517	776874.55	1308304.13	данные отсутствуют	данные отсутствуют
1518	776803.61	1308238.66	данные отсутствуют	данные отсутствуют
1518	776803.61	1308238.66	данные отсутствуют	данные отсутствуют
2867	774422.95	1318325.67	данные отсутствуют	данные отсутствуют
2868	774408.64	1318360.79	данные отсутствуют	данные отсутствуют
2869	774413.73	1318362.37	данные отсутствуют	данные отсутствуют
2870	774420.13	1318356.88	данные отсутствуют	данные отсутствуют
2871	774437.14	1318363.35	данные отсутствуют	данные отсутствуют
2872	774462.39	1318372.86	данные отсутствуют	данные отсутствуют
2873	774517.67	1318389.19	данные отсутствуют	данные отсутствуют
Государственный регистратор				ФГИС ЕГРН
полное наименование должности			подпись	инициалы, фамилия

М.П.

Земельный участок				
(вид объекта недвижимости)				
Лист № ____ Раздела <b>4.2</b>		Всего листов раздела <b>4.2</b> : ____		Всего разделов: ____
30.09.2021 № 99/2021/420869168				
Кадастровый номер:			02:17:000000:70 (единое землепользование)	
Номер точки	Координаты, м		Описание закрепления на местности	Средняя квадратическая погрешность определения координат характерных точек границы части земельного участка, м
	X	Y		
1	2	3	4	5
2874	774626.94	1318420.61	данные отсутствуют	данные отсутствуют
2876	774799.88	1318466.56	данные отсутствуют	данные отсутствуют
2877	774870.68	1318494.13	данные отсутствуют	данные отсутствуют
2878	774974.63	1318525.44	данные отсутствуют	данные отсутствуют
2879	775137.84	1318575.09	данные отсутствуют	данные отсутствуют
2880	775166.54	1318584.74	данные отсутствуют	данные отсутствуют
2881	775196.53	1318595.62	данные отсутствуют	данные отсутствуют
2882	775249.27	1318618.84	данные отсутствуют	данные отсутствуют
2883	775278.2	1318632.45	данные отсутствуют	данные отсутствуют
2884	775434.74	1318714.38	данные отсутствуют	данные отсутствуют
2885	775573.88	1318768.86	данные отсутствуют	данные отсутствуют
2886	775678.68	1318828.7	данные отсутствуют	данные отсутствуют
3084	774510.92	1318351.96	данные отсутствуют	данные отсутствуют
3113	774567.68	1318373.75	данные отсутствуют	данные отсутствуют
3114	774602.08	1318406.82	данные отсутствуют	данные отсутствуют
3115	774647.05	1318417.4	данные отсутствуют	данные отсутствуют
3116	774742.3	1318402.85	данные отсутствуют	данные отсутствуют
Государственный регистратор				ФГИС ЕГРН
полное наименование должности			подпись	инициалы, фамилия

М.П.

Земельный участок				
(вид объекта недвижимости)				
Лист № ____ Раздела <b>4.2</b>		Всего листов раздела <b>4.2</b> : ____		Всего разделов: ____
30.09.2021 № 99/2021/420869168				
Кадастровый номер:			02:17:000000:70 (единое землепользование)	
Номер точки	Координаты, м		Описание закрепления на местности	Средняя квадратическая погрешность определения координат характерных точек границы части земельного участка, м
	X	Y		
1	2	3	4	5
3187	775612.51	1318789.52	данные отсутствуют	данные отсутствуют
3188	775573.34	1318766.59	данные отсутствуют	данные отсутствуют
3189	775442.69	1318713.94	данные отсутствуют	данные отсутствуют
3190	775312.96	1318649.45	данные отсутствуют	данные отсутствуют
3191	775283.03	1318633.91	данные отсутствуют	данные отсутствуют
3192	775246.65	1318616.71	данные отсутствуют	данные отсутствуют
3193	775195.55	1318594.22	данные отсутствуют	данные отсутствуют
3194	775154.37	1318579.83	данные отсутствуют	данные отсутствуют
3195	775123.78	1318569.91	данные отсутствуют	данные отсутствуют
3196	775091.2	1318560.16	данные отсутствуют	данные отсутствуют
3197	774983.55	1318527.41	данные отсутствуют	данные отсутствуют
3198	774860.2	1318487.73	данные отсутствуют	данные отсутствуют
3199	774798.02	1318464.58	данные отсутствуют	данные отсутствуют
3201	774599.57	1318410.67	данные отсутствуют	данные отсутствуют
3202	774561.87	1318373.96	данные отсутствуют	данные отсутствуют
3294	779608.13	1314689.72	данные отсутствуют	данные отсутствуют
3295	779641.4	1314708.22	данные отсутствуют	данные отсутствуют
Государственный регистратор				ФГИС ЕГРН
полное наименование должности			подпись	инициалы, фамилия

М.П.

<b>Земельный участок</b>			
(вид объекта недвижимости)			
Лист № ____ Раздела <b>4.2</b>	Всего листов раздела <b>4.2</b> : ____	Всего разделов: ____	Всего листов выписки: ____
<b>30.09.2021 № 99/2021/420869168</b>			
Кадастровый номер:		<b>02:17:000000:70 (единое землепользование)</b>	

Номер точки	Координаты, м		Описание закрепления на местности	Средняя квадратическая погрешность определения координат характерных точек границы части земельного участка, м
	X	Y		
1	2	3	4	5
3296	779677.28	1314805.83	данные отсутствуют	данные отсутствуют
3297	779657.73	1314814.94	данные отсутствуют	данные отсутствуют
3298	779621.54	1314716.51	данные отсутствуют	данные отсутствуют
3299	780718.65	1318629.69	данные отсутствуют	данные отсутствуют
3300	780755.92	1318622.32	данные отсутствуют	данные отсутствуют
3301	780759.48	1318643.54	данные отсутствуют	данные отсутствуют
3302	780722.12	1318650.92	данные отсутствуют	данные отсутствуют
3303	780796.32	1319142.71	данные отсутствуют	данные отсутствуют
3304	780778.59	1319169.33	данные отсутствуют	данные отсутствуют
3305	780699.91	1318647.76	данные отсутствуют	данные отсутствуют
3306	780717.12	1318621	данные отсутствуют	данные отсутствуют
3307	780699.83	1318670.54	данные отсутствуют	данные отсутствуют
3308	780784.63	1319172.15	данные отсутствуют	данные отсутствуют
3309	780747.19	1319154.64	данные отсутствуют	данные отсутствуют
3310	780669.49	1318695.05	данные отсутствуют	данные отсутствуют
3311	780696.82	1318652.55	данные отсутствуют	данные отсутствуют
3312	780738	1319003.01	данные отсутствуют	данные отсутствуют
Государственный регистратор				ФГИС ЕГРН
полное наименование должности			подпись	инициалы, фамилия

М.П.

Раздел 4.2

Выписка из Единого государственного реестра недвижимости об объекте недвижимости  
Сведения о частях земельного участка

<b>Земельный участок</b>			
(вид объекта недвижимости)			
Лист № ____ Раздела <b>4.2</b>	Всего листов раздела <b>4.2</b> : ____	Всего разделов: ____	Всего листов выписки: ____
<b>30.09.2021 № 99/2021/420869168</b>			
Кадастровый номер:		<b>02:17:000000:70 (единое землепользование)</b>	

Номер точки	Координаты, м		Описание закрепления на местности	Средняя квадратическая погрешность определения координат характерных точек границы части земельного участка, м
	X	Y		
1	2	3	4	5
3312	780738	1319003.01	данные отсутствуют	данные отсутствуют
3313	779575.31	1314702.01	данные отсутствуют	данные отсутствуют
3314	779551.94	1314733.57	данные отсутствуют	данные отсутствуют
3315	779542.48	1314711.75	данные отсутствуют	данные отсутствуют
3316	779565.21	1314678.69	данные отсутствуют	данные отсутствуют
3317	780683.38	1318674.4	данные отсутствуют	данные отсутствуют
3318	780683.74	1318676.62	данные отсутствуют	данные отсутствуют
3319	780700.65	1318780.56	данные отсутствуют	данные отсутствуют
3320	780701.01	1318782.78	данные отсутствуют	данные отсутствуют
3321	780762.71	1319161.9	данные отсутствуют	данные отсутствуют
3322	780707.85	1319136.26	данные отсутствуют	данные отсутствуют
3323	780642.82	1318736.53	данные отсутствуют	данные отсутствуют
3324	780683.26	1318673.65	данные отсутствуют	данные отсутствуют
3325	780648.66	1319109.46	данные отсутствуют	данные отсутствуют
3326	780672.21	1319120.73	данные отсутствуют	данные отсутствуют
3327	780680.64	1319125.25	данные отсутствуют	данные отсутствуют
3328	780682.68	1319126.34	данные отсутствуют	данные отсутствуют
Государственный регистратор				ФГИС ЕГРН
полное наименование должности			подпись	инициалы, фамилия

М.П.

<b>Земельный участок</b>			
(вид объекта недвижимости)			
Лист № ____ Раздела <b>4.2</b>	Всего листов раздела <b>4.2</b> : ____	Всего разделов: ____	Всего листов выписки: ____
<b>30.09.2021 № 99/2021/420869168</b>			
Кадастровый номер:		<b>02:17:000000:70 (единое землепользование)</b>	

Номер точки	Координаты, м		Описание закрепления на местности	Средняя квадратическая погрешность определения координат характерных точек границы части земельного участка, м
	X	Y		
1	2	3	4	5
3329	780627.33	1319105	данные отсутствуют	данные отсутствуют
3330	780627.12	1319103.5	данные отсутствуют	данные отсутствуют
3331	780826.22	1319083.29	данные отсутствуют	данные отсутствуют
3332	780827.47	1319091.59	данные отсутствуют	данные отсутствуют
3333	780812.12	1319112.28	данные отсутствуют	данные отсутствуют
3334	780809.15	1319114.76	данные отсутствуют	данные отсутствуют
3335	780802.77	1319127.52	данные отсутствуют	данные отсутствуют
3336	780802.66	1319130.19	данные отсутствуют	данные отсутствуют
3337	780781.29	1319170.59	данные отсутствуют	данные отсутствуют
3338	780783.59	1319167.14	данные отсутствуют	данные отсутствуют
3339	780785.37	1319158.4	данные отсутствуют	данные отсутствуют
3340	780785.94	1319148.81	данные отсутствуют	данные отсутствуют
3341	780786.1	1319146.01	данные отсутствуют	данные отсутствуют
3342	780794.12	1319109.57	данные отсутствуют	данные отсутствуют
3343	780803.59	1319097.91	данные отсутствуют	данные отсутствуют
3344	780814.52	1319087.7	данные отсутствуют	данные отсутствуют
3345	779724.87	1314660.2	данные отсутствуют	данные отсутствуют

Государственный регистратор		ФГИС ЕГРН
полное наименование должности	подпись	инициалы, фамилия

М.П.

Раздел 4.2

<b>Земельный участок</b>			
(вид объекта недвижимости)			
Лист № ____ Раздела <b>4.2</b>	Всего листов раздела <b>4.2</b> : ____	Всего разделов: ____	Всего листов выписки: ____
<b>30.09.2021 № 99/2021/420869168</b>			
Кадастровый номер:		<b>02:17:000000:70 (единое землепользование)</b>	

Номер точки	Координаты, м		Описание закрепления на местности	Средняя квадратическая погрешность определения координат характерных точек границы части земельного участка, м
	X	Y		
1	2	3	4	5
3346	779738.93	1314662.28	данные отсутствуют	данные отсутствуют
3347	779767.05	1314666.45	данные отсутствуют	данные отсутствуют
3348	779788.4	1314672.7	данные отсутствуют	данные отсутствуют
3349	779796.52	1314672.19	данные отсутствуют	данные отсутствуют
3350	779798.61	1314677.33	данные отсутствуют	данные отсутствуют
3351	779638.87	1314815.59	данные отсутствуют	данные отсутствуют
3352	779608.44	1314740.61	данные отсутствуют	данные отсутствуют
3353	779595.2	1314707.97	данные отсутствуют	данные отсутствуют
3354	779588.92	1314692.51	данные отсутствуют	данные отсутствуют
3355	779592.1	1314691.96	данные отсутствуют	данные отсутствуют
3356	779606.15	1314699.25	данные отсутствуют	данные отсутствуют
3357	779611.88	1314712.79	данные отсутствуют	данные отсутствуют
3358	779615.53	1314732.58	данные отсутствуют	данные отсутствуют
3359	779619.69	1314762.26	данные отсутствуют	данные отсутствуют
3360	779625.94	1314781	данные отсутствуют	данные отсутствуют
3361	779631.67	1314794.54	данные отсутствуют	данные отсутствуют
3362	779635.83	1314804.43	данные отсутствуют	данные отсутствуют

Государственный регистратор		ФГИС ЕГРН
полное наименование должности	подпись	инициалы, фамилия

М.П.

Земельный участок				
(вид объекта недвижимости)				
Лист № ____ Раздела <b>4.2</b>		Всего листов раздела <b>4.2</b> : ____		Всего разделов: ____
30.09.2021 № 99/2021/420869168				
Кадастровый номер:			02:17:000000:70 (единое землепользование)	
Номер точки	Координаты, м		Описание закрепления на местности	Средняя квадратическая погрешность определения координат характерных точек границы части земельного участка, м
	X	Y		
1	2	3	4	5
3363	779644.17	1314811.72	данные отсутствуют	данные отсутствуют
3364	779655.1	1314811.72	данные отсутствуют	данные отсутствуют
3365	779671.76	1314804.43	данные отсутствуют	данные отсутствуют
3366	779682.7	1314794.02	данные отсутствуют	данные отсутствуют
3367	779683.47	1314793.09	данные отсутствуют	данные отсутствуют
3368	779700.92	1314772.15	данные отсутствуют	данные отсутствуют
3369	779701.55	1314771.01	данные отсутствуют	данные отсутствуют
3370	779668.54	1314689.7	данные отсутствуют	данные отсутствуют
3371	779710.85	1314661.01	данные отсутствуют	данные отсутствуют
3372	779711.57	1314662.79	данные отсутствуют	данные отсутствуют
3373	779712.9	1314661.76	данные отсутствуют	данные отсутствуют
3374	776846.57	1308353.36	данные отсутствуют	данные отсутствуют
3375	776793.52	1308350.3	данные отсутствуют	данные отсутствуют
3376	776763.32	1308248.11	данные отсутствуют	данные отсутствуют
3377	776811.57	1308234.95	данные отсутствуют	данные отсутствуют
3378	776861.54	1308330.37	данные отсутствуют	данные отсутствуют
3379	776853.08	1308312.79	данные отсутствуют	данные отсутствуют
Государственный регистратор				ФГИС ЕГРН
полное наименование должности			подпись	инициалы, фамилия

М.П.

Раздел 4.2

Выписка из Единого государственного реестра недвижимости об объекте недвижимости  
Сведения о частях земельного участка

Земельный участок				
(вид объекта недвижимости)				
Лист № ____ Раздела <b>4.2</b>		Всего листов раздела <b>4.2</b> : ____		Всего разделов: ____
30.09.2021 № 99/2021/420869168				
Кадастровый номер:			02:17:000000:70 (единое землепользование)	
Номер точки	Координаты, м		Описание закрепления на местности	Средняя квадратическая погрешность определения координат характерных точек границы части земельного участка, м
	X	Y		
1	2	3	4	5
3380	776823.36	1308232.26	данные отсутствуют	данные отсутствуют
3381	776822.35	1308229.93	данные отсутствуют	данные отсутствуют
3382	776868.77	1308211.42	данные отсутствуют	данные отсутствуют
3383	776870.05	1308214.36	данные отсутствуют	данные отсутствуют
3384	776893.05	1308276.7	данные отсутствуют	данные отсутствуют
3385	776872.87	1308296.95	данные отсутствуют	данные отсутствуют
3386	777303.21	1319627.87	данные отсутствуют	данные отсутствуют
3387	777462.38	1319774.74	данные отсутствуют	данные отсутствуют
3388	777494.86	1319885.36	данные отсутствуют	данные отсутствуют
3389	777470.9	1320024.4	данные отсутствуют	данные отсутствуют
3390	777460.5	1320044.55	данные отсутствуют	данные отсутствуют
3391	777457.65	1320041.33	данные отсутствуют	данные отсутствуют
3392	777467.06	1320023.12	данные отсутствуют	данные отсутствуют
3393	777490.78	1319885.6	данные отсутствуют	данные отсутствуют
3394	777458.86	1319776.94	данные отсутствуют	данные отсутствуют
3395	777299.31	1319629.7	данные отсутствуют	данные отсутствуют
3396	775634.88	1318758.54	данные отсутствуют	данные отсутствуют
Государственный регистратор				ФГИС ЕГРН
полное наименование должности			подпись	инициалы, фамилия

М.П.



<b>Земельный участок</b>			
(вид объекта недвижимости)			
Лист № ____ Раздела <b>4.2</b>	Всего листов раздела <b>4.2</b> : ____	Всего разделов: ____	Всего листов выписки: ____
<b>30.09.2021 № 99/2021/420869168</b>			
Кадастровый номер:		<b>02:17:000000:70 (единое землепользование)</b>	

Номер точки	Координаты, м		Описание закрепления на местности	Средняя квадратическая погрешность определения координат характерных точек границы части земельного участка, м
	X	Y		
1	2	3	4	5
3397	775694.85	1318789.36	данные отсутствуют	данные отсутствуют
3398	775693.32	1318793.07	данные отсутствуют	данные отсутствуют
3399	775633.12	1318762.14	данные отсутствуют	данные отсутствуют
3400	775631.51	1318761.4	данные отсутствуют	данные отсутствуют
3401	775633.78	1318758.04	данные отсутствуют	данные отсутствуют
3402	774754.76	1318403.73	данные отсутствуют	данные отсутствуют
3403	774737.98	1318403.51	данные отсутствуют	данные отсутствуют
3404	774621.86	1318373.34	данные отсутствуют	данные отсутствуют
3405	774637.36	1318373.22	данные отсутствуют	данные отсутствуют
3406	774427.57	1318315.29	данные отсутствуют	данные отсутствуют
3407	774458.04	1318326.62	данные отсутствуют	данные отсутствуют
3408	774510.49	1318340.25	данные отсутствуют	данные отсутствуют
3409	774510.64	1318344.44	данные отсутствуют	данные отсутствуют
3410	774456.84	1318330.46	данные отсутствуют	данные отсутствуют
3411	774425.93	1318318.96	данные отсутствуют	данные отсутствуют
3412	774431.62	1318306.17	данные отсутствуют	данные отсутствуют
3413	774436.43	1318307.55	данные отсутствуют	данные отсутствуют

Государственный регистратор		ФГИС ЕГРН
полное наименование должности	подпись	инициалы, фамилия

М.П.

<b>Земельный участок</b>			
(вид объекта недвижимости)			
Лист № ____ Раздела <b>4.2</b>	Всего листов раздела <b>4.2</b> : ____	Всего разделов: ____	Всего листов выписки: ____
<b>30.09.2021 № 99/2021/420869168</b>			
Кадастровый номер:		<b>02:17:000000:70 (единое землепользование)</b>	

Номер точки	Координаты, м		Описание закрепления на местности	Средняя квадратическая погрешность определения координат характерных точек границы части земельного участка, м
	X	Y		
1	2	3	4	5
3414	774436.95	1318309.78	данные отсутствуют	данные отсутствуют
3415	774454.82	1318316.58	данные отсутствуют	данные отсутствуют
3416	774478.31	1318325.43	данные отсутствуют	данные отсутствуют
3417	774510.29	1318334.87	данные отсутствуют	данные отсутствуют
3418	774672	1318432.16	данные отсутствуют	данные отсутствуют
3419	775632.15	1318760.46	данные отсутствуют	данные отсутствуют
3420	775658.76	1318777.47	данные отсутствуют	данные отсутствуют
3421	775692.15	1318795.92	данные отсутствуют	данные отсутствуют
3422	774659.23	1318430.38	данные отсутствуют	данные отсутствуют
3423	774711.59	1318393.99	данные отсутствуют	данные отсутствуют
3424	774741.17	1318403.02	данные отсутствуют	данные отсутствуют
3425	774642.81	1318373.18	данные отсутствуют	данные отсутствуют
3426	777169.25	1319690.9	данные отсутствуют	данные отсутствуют
3427	777187.84	1319739.28	данные отсутствуют	данные отсутствуют
3428	777205.08	1319784.49	данные отсутствуют	данные отсутствуют
3429	777227.84	1319838.99	данные отсутствуют	данные отсутствуют
3430	777242.85	1319854.32	данные отсутствуют	данные отсутствуют

Государственный регистратор		ФГИС ЕГРН
полное наименование должности	подпись	инициалы, фамилия

М.П.

Земельный участок				
(вид объекта недвижимости)				
Лист № ____ Раздела <b>4.2</b>		Всего листов раздела <b>4.2</b> : ____		Всего разделов: ____
30.09.2021 № 99/2021/420869168				
Кадастровый номер:			02:17:000000:70 (единое землепользование)	
Номер точки	Координаты, м		Описание закрепления на местности	Средняя квадратическая погрешность определения координат характерных точек границы части земельного участка, м
	X	Y		
1	2	3	4	5
3431	777256.35	1319889.98	данные отсутствуют	данные отсутствуют
3432	777256.17	1319903.55	данные отсутствуют	данные отсутствуют
3433	777256.32	1319904.38	данные отсутствуют	данные отсутствуют
3434	777270.9	1319934.26	данные отсутствуют	данные отсутствуют
3435	777275.23	1319950.56	данные отсутствуют	данные отсутствуют
3436	777287.82	1319972.87	данные отсутствуют	данные отсутствуют
3437	777300.71	1320023	данные отсутствуют	данные отсутствуют
3438	780724.46	1319134.17	данные отсутствуют	данные отсутствуют
3439	780726.49	1319144.97	данные отсутствуют	данные отсутствуют
3440	780722.02	1319142.88	данные отсутствуют	данные отсутствуют
3441	780720.52	1319134.88	данные отсутствуют	данные отсутствуют
3442	780650.4	1318724.74	данные отсутствуют	данные отсутствуют
3443	780653.61	1318719.75	данные отсутствуют	данные отсутствуют
3444	779696.12	1314765.89	данные отсутствуют	данные отсутствуют
3445	779707.4	1314776.9	данные отсутствуют	данные отсутствуют
3446	779704.75	1314779.91	данные отсутствуют	данные отсутствуют
3447	779692.69	1314768.14	данные отсутствуют	данные отсутствуют
Государственный регистратор				ФГИС ЕГРН
полное наименование должности			подпись	инициалы, фамилия

М.П.

Раздел 4.2

Выписка из Единого государственного реестра недвижимости об объекте недвижимости  
Сведения о частях земельного участка

Земельный участок				
(вид объекта недвижимости)				
Лист № ____ Раздела <b>4.2</b>		Всего листов раздела <b>4.2</b> : ____		Всего разделов: ____
30.09.2021 № 99/2021/420869168				
Кадастровый номер:			02:17:000000:70 (единое землепользование)	
Номер точки	Координаты, м		Описание закрепления на местности	Средняя квадратическая погрешность определения координат характерных точек границы части земельного участка, м
	X	Y		
1	2	3	4	5
3448	779664.13	1314692.69	данные отсутствуют	данные отсутствуют
3449	779667.53	1314690.38	данные отсутствуют	данные отсутствуют
3450	776809.98	1308354.09	данные отсутствуют	данные отсутствуют
3451	776805.66	1308353.58	данные отсутствуют	данные отсутствуют
3452	776773.66	1308245.69	данные отсутствуют	данные отсутствуют
3453	776777.56	1308244.77	данные отсутствуют	данные отсутствуют
3454	780819.85	1319005.52	данные отсутствуют	данные отсутствуют
3455	780822.46	1319017.02	данные отсутствуют	данные отсутствуют
3456	780793.31	1319152.42	данные отсутствуют	данные отсутствуют
3457	780793.29	1319146.26	данные отсутствуют	данные отсутствуют
3458	780793.29	1319146.06	данные отсутствуют	данные отсутствуют
3459	780793.35	1319143.56	данные отсутствуют	данные отсутствуют
3460	780794.87	1319113.02	данные отсутствуют	данные отсутствуют
3461	780791.47	1319091.3	данные отсутствуют	данные отсутствуют
3462	780787.87	1319084.07	данные отсутствуют	данные отсутствуют
3463	780785.07	1319077.22	данные отсутствуют	данные отсутствуют
3464	780783.86	1319072.83	данные отсутствуют	данные отсутствуют
Государственный регистратор				ФГИС ЕГРН
полное наименование должности			подпись	инициалы, фамилия

М.П.

Земельный участок				
(вид объекта недвижимости)				
Лист № ____ Раздела <b>4.2</b>		Всего листов раздела <b>4.2</b> : ____		Всего разделов: ____
30.09.2021 № 99/2021/420869168				
Кадастровый номер:			02:17:000000:70 (единое землепользование)	
Номер точки	Координаты, м		Описание закрепления на местности	Средняя квадратическая погрешность определения координат характерных точек границы части земельного участка, м
	X	Y		
1	2	3	4	5
3465	780756.53	1318952.45	данные отсутствуют	данные отсутствуют
3466	780755.96	1318949.53	данные отсутствуют	данные отсутствуют
3467	780746.77	1318893.81	данные отсутствуют	данные отсутствуют
3468	780735.28	1318825.15	данные отсутствуют	данные отсутствуют
3469	780716.16	1318687.69	данные отсутствуют	данные отсутствуют
3470	780707.51	1318635.94	данные отсутствуют	данные отсутствуют
3471	779467.55	1314667.05	данные отсутствуют	данные отсутствуют
3472	779476.5	1314688.85	данные отсутствуют	данные отсутствуют
3473	779439.45	1314708.71	данные отсутствуют	данные отсутствуют
3474	779430.92	1314682.8	данные отсутствуют	данные отсутствуют
3475	779426.98	1314668.04	данные отсутствуют	данные отсутствуют
3476	779426.4	1314667.31	данные отсутствуют	данные отсутствуют
3477	779798.42	1314677.35	данные отсутствуют	данные отсутствуют
3478	779638.62	1314815.38	данные отсутствуют	данные отсутствуют
3479	779608.43	1314741.02	данные отсутствуют	данные отсутствуют
3480	779594.98	1314707.91	данные отсутствуют	данные отсутствуют
3481	779583.95	1314680.73	данные отсутствуют	данные отсутствуют
Государственный регистратор				ФГИС ЕГРН
полное наименование должности			подпись	инициалы, фамилия

М.П.

Земельный участок				
(вид объекта недвижимости)				
Лист № ____ Раздела <b>4.2</b>		Всего листов раздела <b>4.2</b> : ____		Всего разделов: ____
30.09.2021 № 99/2021/420869168				
Кадастровый номер:			02:17:000000:70 (единое землепользование)	
Номер точки	Координаты, м		Описание закрепления на местности	Средняя квадратическая погрешность определения координат характерных точек границы части земельного участка, м
	X	Y		
1	2	3	4	5
3482	779774.91	1314619.43	данные отсутствуют	данные отсутствуют
3483	780784.96	1318831.79	данные отсутствуют	данные отсутствуют
3484	780791.28	1318870.65	данные отсутствуют	данные отсутствуют
3485	780827.26	1319091.75	данные отсутствуют	данные отсутствуют
3486	780626.75	1319104.77	данные отсутствуют	данные отсутствуют
3487	780583.04	1318836.13	данные отсутствуют	данные отсутствуют
3488	780743.89	1318579.37	данные отсутствуют	данные отсутствуют
3489	776703	1308305.03	данные отсутствуют	данные отсутствуют
3490	776701.86	1308304.79	данные отсутствуют	данные отсутствуют
3491	776690.18	1308265.26	данные отсутствуют	данные отсутствуют
3492	776880.31	1308202.93	данные отсутствуют	данные отсутствуют
3493	776899.98	1308269.47	данные отсутствуют	данные отсутствуют
3494	778577.01	1319815.21	данные отсутствуют	данные отсутствуют
3494	778577.01	1319815.21	данные отсутствуют	данные отсутствуют
3495	778534.2	1319807.14	данные отсутствуют	данные отсутствуют
3495	778534.2	1319807.14	данные отсутствуют	данные отсутствуют
3496	778539.33	1319804.82	данные отсутствуют	данные отсутствуют
Государственный регистратор				ФГИС ЕГРН
полное наименование должности			подпись	инициалы, фамилия

М.П.

Земельный участок				
(вид объекта недвижимости)				
Лист № ____ Раздела <b>4.2</b>		Всего листов раздела <b>4.2</b> : ____		Всего разделов: ____
30.09.2021 № 99/2021/420869168				
Кадастровый номер:			02:17:000000:70 (единое землепользование)	
Номер точки	Координаты, м		Описание закрепления на местности	Средняя квадратическая погрешность определения координат характерных точек границы части земельного участка, м
	X	Y		
1	2	3	4	5
3496	778539.33	1319804.82	данные отсутствуют	данные отсутствуют
3497	778549.01	1319807.52	данные отсутствуют	данные отсутствуют
3497	778549.01	1319807.52	данные отсутствуют	данные отсутствуют
3498	778563.44	1319808.63	данные отсутствуют	данные отсутствуют
3498	778563.44	1319808.63	данные отсутствуют	данные отсутствуют
3499	778571.64	1319813.13	данные отсутствуют	данные отсутствуют
3499	778571.64	1319813.13	данные отсутствуют	данные отсутствуют
3500	779238.29	1319186.87	данные отсутствуют	данные отсутствуют
3500	779238.29	1319186.87	данные отсутствуют	данные отсутствуют
3501	779235.5	1319188.27	данные отсутствуют	данные отсутствуют
3501	779235.5	1319188.27	данные отсутствуют	данные отсутствуют
3502	779231.85	1319188.09	данные отсутствуют	данные отсутствуют
3502	779231.85	1319188.09	данные отсутствуют	данные отсутствуют
3503	779228.84	1319182.71	данные отсутствуют	данные отсутствуют
3503	779228.84	1319182.71	данные отсутствуют	данные отсутствуют
3504	779228.52	1319181.23	данные отсутствуют	данные отсутствуют
3504	779228.52	1319181.23	данные отсутствуют	данные отсутствуют
Государственный регистратор				ФГИС ЕГРН
полное наименование должности			подпись	инициалы, фамилия

М.П.

Раздел 4.2

Выписка из Единого государственного реестра недвижимости об объекте недвижимости  
Сведения о частях земельного участка

Земельный участок				
(вид объекта недвижимости)				
Лист № ____ Раздела <b>4.2</b>		Всего листов раздела <b>4.2</b> : ____		Всего разделов: ____
30.09.2021 № 99/2021/420869168				
Кадастровый номер:			02:17:000000:70 (единое землепользование)	
Номер точки	Координаты, м		Описание закрепления на местности	Средняя квадратическая погрешность определения координат характерных точек границы части земельного участка, м
	X	Y		
1	2	3	4	5
3505	779955.75	1318834.26	данные отсутствуют	данные отсутствуют
3505	779955.75	1318834.26	данные отсутствуют	данные отсутствуют
3506	779953.43	1318834.23	данные отсутствуют	данные отсутствуют
3506	779953.43	1318834.23	данные отсутствуют	данные отсутствуют
3507	779956.45	1318833.95	данные отсутствуют	данные отсутствуют
3507	779956.45	1318833.95	данные отсутствуют	данные отсутствуют
3508	779975.63	1318821.66	данные отсутствуют	данные отсутствуют
3508	779975.63	1318821.66	данные отсутствуют	данные отсутствуют
3509	779974.36	1318823.12	данные отсутствуют	данные отсутствуют
3509	779974.36	1318823.12	данные отсутствуют	данные отсутствуют
3510	779962.15	1318831.45	данные отсутствуют	данные отсутствуют
3510	779962.15	1318831.45	данные отсутствуют	данные отсутствуют
3511	779957.46	1318833.51	данные отсутствуют	данные отсутствуют
3511	779957.46	1318833.51	данные отсутствуют	данные отсутствуют
3512	780022.59	1318629.36	данные отсутствуют	данные отсутствуют
3513	780028.35	1318635.7	данные отсутствуют	данные отсутствуют
3514	780048.65	1318653.93	данные отсутствуют	данные отсутствуют
Государственный регистратор				ФГИС ЕГРН
полное наименование должности			подпись	инициалы, фамилия

М.П.

Земельный участок				
(вид объекта недвижимости)				
Лист № ____ Раздела <b>4.2</b>		Всего листов раздела <b>4.2</b> : ____		Всего разделов: ____
30.09.2021 № 99/2021/420869168				
Кадастровый номер:			02:17:000000:70 (единое землепользование)	
Номер точки	Координаты, м		Описание закрепления на местности	Средняя квадратическая погрешность определения координат характерных точек границы части земельного участка, м
	X	Y		
1	2	3	4	5
3515	780056.45	1318662.14	данные отсутствуют	данные отсутствуют
3516	780410.15	1318865.89	данные отсутствуют	данные отсутствуют
3517	780411.7	1318866.51	данные отсутствуют	данные отсутствуют
3518	780426.29	1318874.24	данные отсутствуют	данные отсутствуют
3519	780439.42	1318884.26	данные отсутствуют	данные отсутствуют
3520	780450.36	1318895.84	данные отсутствуют	данные отсутствуют
3521	780460.37	1318908.3	данные отсутствуют	данные отсутствуют
3522	780469.61	1318921.99	данные отсутствуют	данные отсутствуют
3523	780476.48	1318937.01	данные отсутствуют	данные отсутствуют
3524	780480.78	1318952.95	данные отсутствуют	данные отсутствуют
3525	780484.16	1318973.6	данные отсутствуют	данные отсутствуют
3526	780485.45	1318990.07	данные отсутствуют	данные отсутствуют
3527	780484.01	1319006.52	данные отсутствуют	данные отсутствуют
3528	780485.22	1319029.13	данные отсутствуют	данные отсутствуют
3529	780518.01	1319041.96	данные отсутствуют	данные отсутствуют
3530	780538.03	1319031.19	данные отсутствуют	данные отсутствуют
3531	780561.84	1319016.76	данные отсутствуют	данные отсутствуют
Государственный регистратор				ФГИС ЕГРН
полное наименование должности			подпись	инициалы, фамилия

М.П.

Земельный участок				
(вид объекта недвижимости)				
Лист № ____ Раздела <b>4.2</b>		Всего листов раздела <b>4.2</b> : ____		Всего разделов: ____
30.09.2021 № 99/2021/420869168				
Кадастровый номер:			02:17:000000:70 (единое землепользование)	
Номер точки	Координаты, м		Описание закрепления на местности	Средняя квадратическая погрешность определения координат характерных точек границы части земельного участка, м
	X	Y		
1	2	3	4	5
3532	780576.9	1319009.99	данные отсутствуют	данные отсутствуют
3533	780592.87	1319005.79	данные отсутствуют	данные отсутствуют
3534	780621.21	1319003.08	данные отсутствуют	данные отсутствуют
3535	780637.73	1319003.14	данные отсутствуют	данные отсутствуют
3536	780654.01	1319005.91	данные отсутствуют	данные отсутствуют
3537	780676.15	1319013.09	данные отсутствуют	данные отсутствуют
3538	780691.79	1319019.88	данные отсутствуют	данные отсутствуют
3539	780707.51	1319028.38	данные отсутствуют	данные отсутствуют
3540	780725.14	1319035.52	данные отсутствуют	данные отсутствуют
3541	780739.9	1319029.51	данные отсутствуют	данные отсутствуют
3542	780751.5	1319017.75	данные отсутствуют	данные отсутствуют
3543	780764.34	1319007.32	данные отсутствуют	данные отсутствуют
3544	780778.01	1318998.05	данные отсутствуют	данные отсутствуют
3545	780793.02	1318991.16	данные отсутствуют	данные отсутствуют
3546	780815.15	1318984.8	данные отсутствуют	данные отсутствуют
3547	780833.67	1319083.39	данные отсутствуют	данные отсутствуют
3547	780833.67	1319083.39	данные отсутствуют	данные отсутствуют
Государственный регистратор				ФГИС ЕГРН
полное наименование должности			подпись	инициалы, фамилия

М.П.

Земельный участок				
(вид объекта недвижимости)				
Лист № ____ Раздела <b>4.2</b>		Всего листов раздела <b>4.2</b> : ____		Всего разделов: ____
30.09.2021 № 99/2021/420869168				
Кадастровый номер:			02:17:000000:70 (единое землепользование)	
Номер точки	Координаты, м		Описание закрепления на местности	Средняя квадратическая погрешность определения координат характерных точек границы части земельного участка, м
	X	Y		
1	2	3	4	5
3548	780827.11	1319085.17	данные отсутствуют	данные отсутствуют
3548	780827.11	1319085.17	данные отсутствуют	данные отсутствуют
3549	780816.68	1319093.58	данные отсутствуют	данные отсутствуют
3549	780816.68	1319093.58	данные отсутствуют	данные отсутствуют
3550	780807.4	1319106.78	данные отсутствуют	данные отсутствуют
3550	780807.4	1319106.78	данные отсутствуют	данные отсутствуют
3551	780806.5	1319126.68	данные отсутствуют	данные отсутствуют
3551	780806.5	1319126.68	данные отсутствуют	данные отсутствуют
3552	780687.8	1319128.32	данные отсутствуют	данные отсутствуют
3552	780687.8	1319128.32	данные отсутствуют	данные отсутствуют
3553	780687.58	1319128.2	данные отсутствуют	данные отсутствуют
3553	780687.58	1319128.2	данные отсутствуют	данные отсутствуют
3554	780664.83	1319118.98	данные отсутствуют	данные отсутствуют
3554	780664.83	1319118.98	данные отсутствуют	данные отсутствуют
3555	780644.25	1319107.86	данные отсутствуют	данные отсутствуют
3555	780644.25	1319107.86	данные отсутствуют	данные отсутствуют
3556	780629.13	1319102.77	данные отсутствуют	данные отсутствуют
Государственный регистратор				ФГИС ЕГРН
полное наименование должности			подпись	инициалы, фамилия

М.П.

Раздел 4.2

Выписка из Единого государственного реестра недвижимости об объекте недвижимости  
Сведения о частях земельного участка

Земельный участок				
(вид объекта недвижимости)				
Лист № ____ Раздела <b>4.2</b>		Всего листов раздела <b>4.2</b> : ____		Всего разделов: ____
30.09.2021 № 99/2021/420869168				
Кадастровый номер:			02:17:000000:70 (единое землепользование)	
Номер точки	Координаты, м		Описание закрепления на местности	Средняя квадратическая погрешность определения координат характерных точек границы части земельного участка, м
	X	Y		
1	2	3	4	5
3556	780629.13	1319102.77	данные отсутствуют	данные отсутствуют
3557	780622.84	1319103.27	данные отсутствуют	данные отсутствуют
3557	780622.84	1319103.27	данные отсутствуют	данные отсутствуют
3558	780617.63	1319103.68	данные отсутствуют	данные отсутствуют
3558	780617.63	1319103.68	данные отсутствуют	данные отсутствуют
3559	780610.24	1319104.27	данные отсутствуют	данные отсутствуют
3559	780610.24	1319104.27	данные отсутствуют	данные отсутствуют
3560	780598.85	1319110.57	данные отсутствуют	данные отсутствуют
3560	780598.85	1319110.57	данные отсутствуют	данные отсутствуют
3561	780597.36	1319112.46	данные отсутствуют	данные отсутствуют
3561	780597.36	1319112.46	данные отсутствуют	данные отсутствуют
3562	780542.43	1319143.63	данные отсутствуют	данные отсутствуют
3562	780542.43	1319143.63	данные отсутствуют	данные отсутствуют
3563	780534.68	1319143.06	данные отсутствуют	данные отсутствуют
3563	780534.68	1319143.06	данные отсутствуют	данные отсутствуют
3564	780509.23	1319141.62	данные отсутствуют	данные отсутствуют
3564	780509.23	1319141.62	данные отсутствуют	данные отсутствуют
Государственный регистратор				ФГИС ЕГРН
полное наименование должности			подпись	инициалы, фамилия

М.П.

<b>Земельный участок</b>			
(вид объекта недвижимости)			
Лист № ____ Раздела <b>4.2</b>	Всего листов раздела <b>4.2</b> : ____	Всего разделов: ____	Всего листов выписки: ____
<b>30.09.2021 № 99/2021/420869168</b>			
Кадастровый номер:		<b>02:17:000000:70 (единое землепользование)</b>	

Номер точки	Координаты, м		Описание закрепления на местности	Средняя квадратическая погрешность определения координат характерных точек границы части земельного участка, м
	X	Y		
1	2	3	4	5
3565	780494.35	1319140.21	данные отсутствуют	данные отсутствуют
3565	780494.35	1319140.21	данные отсутствуют	данные отсутствуют
3566	780455.27	1319124.54	данные отсутствуют	данные отсутствуют
3566	780455.27	1319124.54	данные отсутствуют	данные отсутствуют
3567	780436.19	1319121.66	данные отсутствуют	данные отсутствуют
3567	780436.19	1319121.66	данные отсутствуют	данные отсутствуют
3568	780419.9	1319125.42	данные отсутствуют	данные отсутствуют
3568	780419.9	1319125.42	данные отсутствуют	данные отсутствуют
3569	780390.8	1319147.91	данные отсутствуют	данные отсутствуют
3569	780390.8	1319147.91	данные отсутствуют	данные отсутствуют
3570	780345.33	1319134.51	данные отсутствуют	данные отсутствуют
3570	780345.33	1319134.51	данные отсутствуют	данные отсутствуют
3571	780342.18	1319129.92	данные отсутствуют	данные отсутствуют
3571	780342.18	1319129.92	данные отсутствуют	данные отсутствуют
3572	780331.23	1319112.52	данные отсутствуют	данные отсутствуют
3572	780331.23	1319112.52	данные отсутствуют	данные отсутствуют
3573	780316.54	1319099.54	данные отсутствуют	данные отсутствуют

Государственный регистратор		ФГИС ЕГРН
полное наименование должности	подпись	инициалы, фамилия

М.П.

Раздел 4.2

<b>Земельный участок</b>			
(вид объекта недвижимости)			
Лист № ____ Раздела <b>4.2</b>	Всего листов раздела <b>4.2</b> : ____	Всего разделов: ____	Всего листов выписки: ____
<b>30.09.2021 № 99/2021/420869168</b>			
Кадастровый номер:		<b>02:17:000000:70 (единое землепользование)</b>	

Номер точки	Координаты, м		Описание закрепления на местности	Средняя квадратическая погрешность определения координат характерных точек границы части земельного участка, м
	X	Y		
1	2	3	4	5
3573	780316.54	1319099.54	данные отсутствуют	данные отсутствуют
3574	780282.79	1319084.54	данные отсутствуют	данные отсутствуют
3574	780282.79	1319084.54	данные отсутствуют	данные отсутствуют
3575	780263.18	1319072.49	данные отсутствуют	данные отсутствуют
3575	780263.18	1319072.49	данные отсутствуют	данные отсутствуют
3576	780254.71	1319060.82	данные отсутствуют	данные отсутствуют
3576	780254.71	1319060.82	данные отсутствуют	данные отсутствуют
3577	780252.86	1319055.5	данные отсутствуют	данные отсутствуют
3577	780252.86	1319055.5	данные отсутствуют	данные отсутствуют
3578	780251.7	1319045.87	данные отсутствуют	данные отсутствуют
3578	780251.7	1319045.87	данные отсутствуют	данные отсутствуют
3579	780255.73	1319036.05	данные отсутствуют	данные отсутствуют
3579	780255.73	1319036.05	данные отсутствуют	данные отсутствуют
3580	780260.92	1319032.22	данные отсутствуют	данные отсутствуют
3580	780260.92	1319032.22	данные отсутствуют	данные отсутствуют
3581	780290.48	1319032.5	данные отсутствуют	данные отсутствуют
3581	780290.48	1319032.5	данные отсутствуют	данные отсутствуют

Государственный регистратор		ФГИС ЕГРН
полное наименование должности	подпись	инициалы, фамилия

М.П.

Земельный участок				
(вид объекта недвижимости)				
Лист № ____ Раздела <b>4.2</b>		Всего листов раздела <b>4.2</b> : ____		Всего разделов: ____
30.09.2021 № 99/2021/420869168				
Кадастровый номер:			02:17:000000:70 (единое землепользование)	
Номер точки	Координаты, м		Описание закрепления на местности	Средняя квадратическая погрешность определения координат характерных точек границы части земельного участка, м
	X	Y		
1	2	3	4	5
3582	780318.37	1319035.51	данные отсутствуют	данные отсутствуют
3582	780318.37	1319035.51	данные отсутствуют	данные отсутствуют
3583	780351.1	1319023.65	данные отсутствуют	данные отсутствуют
3583	780351.1	1319023.65	данные отсутствуют	данные отсутствуют
3584	780359.27	1319018.5	данные отсутствуют	данные отсутствуют
3584	780359.27	1319018.5	данные отсутствуют	данные отсутствуют
3585	780381.97	1319001.38	данные отсутствуют	данные отсутствуют
3585	780381.97	1319001.38	данные отсутствуют	данные отсутствуют
3586	780385.45	1318989.64	данные отсутствуют	данные отсутствуют
3586	780385.45	1318989.64	данные отсутствуют	данные отсутствуют
3587	780382.41	1318970.93	данные отсутствуют	данные отсутствуют
3587	780382.41	1318970.93	данные отсутствуют	данные отсутствуют
3588	780372.4	1318958.47	данные отсутствуют	данные отсутствуют
3588	780372.4	1318958.47	данные отсутствуют	данные отсутствуют
3589	780342.54	1318945.71	данные отсутствуют	данные отсутствуют
3589	780342.54	1318945.71	данные отсутствуют	данные отсутствуют
3590	780305.87	1318935.83	данные отсутствуют	данные отсутствуют
Государственный регистратор				ФГИС ЕГРН
полное наименование должности			подпись	инициалы, фамилия

М.П.

Раздел 4.2

Выписка из Единого государственного реестра недвижимости об объекте недвижимости  
Сведения о частях земельного участка

Земельный участок				
(вид объекта недвижимости)				
Лист № ____ Раздела <b>4.2</b>		Всего листов раздела <b>4.2</b> : ____		Всего разделов: ____
30.09.2021 № 99/2021/420869168				
Кадастровый номер:			02:17:000000:70 (единое землепользование)	
Номер точки	Координаты, м		Описание закрепления на местности	Средняя квадратическая погрешность определения координат характерных точек границы части земельного участка, м
	X	Y		
1	2	3	4	5
3590	780305.87	1318935.83	данные отсутствуют	данные отсутствуют
3591	780303.81	1318935.34	данные отсутствуют	данные отсутствуют
3591	780303.81	1318935.34	данные отсутствуют	данные отсутствуют
3592	780282.16	1318928.78	данные отсутствуют	данные отсутствуют
3592	780282.16	1318928.78	данные отсутствуют	данные отсутствуют
3593	780278.57	1318927.34	данные отсутствуют	данные отсутствуют
3593	780278.57	1318927.34	данные отсутствуют	данные отсутствуют
3594	780265.77	1318927.17	данные отсутствуют	данные отсутствуют
3594	780265.77	1318927.17	данные отсутствуют	данные отсутствуют
3595	780253.11	1318930.85	данные отсутствуют	данные отсутствуют
3595	780253.11	1318930.85	данные отсутствуют	данные отсутствуют
3596	780230.43	1318934.68	данные отсутствуют	данные отсутствуют
3596	780230.43	1318934.68	данные отсутствуют	данные отсутствуют
3597	780224.96	1318934.87	данные отсутствуют	данные отсутствуют
3597	780224.96	1318934.87	данные отсутствуют	данные отсутствуют
3598	780208.37	1318933.16	данные отсутствуют	данные отсутствуют
3598	780208.37	1318933.16	данные отсутствуют	данные отсутствуют
Государственный регистратор				ФГИС ЕГРН
полное наименование должности			подпись	инициалы, фамилия

М.П.



Земельный участок				
(вид объекта недвижимости)				
Лист № ____ Раздела <b>4.2</b>		Всего листов раздела <b>4.2</b> : ____		Всего разделов: ____
30.09.2021 № 99/2021/420869168				
Кадастровый номер:			02:17:000000:70 (единое землепользование)	
Номер точки	Координаты, м		Описание закрепления на местности	Средняя квадратическая погрешность определения координат характерных точек границы части земельного участка, м
	X	Y		
1	2	3	4	5
3599	780180.89	1318929.69	данные отсутствуют	данные отсутствуют
3599	780180.89	1318929.69	данные отсутствуют	данные отсутствуют
3600	780180.19	1318929.59	данные отсутствуют	данные отсутствуют
3600	780180.19	1318929.59	данные отсутствуют	данные отсутствуют
3601	780167	1318926.82	данные отсутствуют	данные отсутствуют
3601	780167	1318926.82	данные отсутствуют	данные отсутствуют
3602	780070.14	1318921.75	данные отсутствуют	данные отсутствуют
3602	780070.14	1318921.75	данные отсутствуют	данные отсутствуют
3603	780066.98	1318919.82	данные отсутствуют	данные отсутствуют
3603	780066.98	1318919.82	данные отсутствуют	данные отсутствуют
3604	780048.39	1318910.9	данные отсутствуют	данные отсутствуют
3604	780048.39	1318910.9	данные отсутствуют	данные отсутствуют
3605	780020.5	1318904.49	данные отсутствуют	данные отсутствуют
3605	780020.5	1318904.49	данные отсутствуют	данные отсутствуют
3606	780016.17	1318905.29	данные отсутствуют	данные отсутствуют
3606	780016.17	1318905.29	данные отсутствуют	данные отсутствуют
3607	779928.63	1318840.52	данные отсутствуют	данные отсутствуют
Государственный регистратор				ФГИС ЕГРН
полное наименование должности			подпись	инициалы, фамилия

М.П.

Земельный участок				
(вид объекта недвижимости)				
Лист № ____ Раздела <b>4.2</b>		Всего листов раздела <b>4.2</b> : ____		Всего разделов: ____
30.09.2021 № 99/2021/420869168				
Кадастровый номер:			02:17:000000:70 (единое землепользование)	
Номер точки	Координаты, м		Описание закрепления на местности	Средняя квадратическая погрешность определения координат характерных точек границы части земельного участка, м
	X	Y		
1	2	3	4	5
3607	779928.63	1318840.52	данные отсутствуют	данные отсутствуют
3608	779937.58	1318839.98	данные отсутствуют	данные отсутствуют
3608	779937.58	1318839.98	данные отсутствуют	данные отсутствуют
3609	779957.57	1318840.02	данные отсутствуют	данные отсутствуют
3609	779957.57	1318840.02	данные отсутствуют	данные отсутствуют
3610	779965.3	1318836.56	данные отсутствуют	данные отсутствуют
3610	779965.3	1318836.56	данные отсутствуют	данные отсутствуют
3611	779978.63	1318827.36	данные отсутствуют	данные отсутствуют
3611	779978.63	1318827.36	данные отсутствуют	данные отсутствуют
3612	779985.17	1318819.7	данные отсутствуют	данные отсутствуют
3612	779985.17	1318819.7	данные отсутствуют	данные отсутствуют
3613	779994.1	1318800.43	данные отсутствуют	данные отсутствуют
3613	779994.1	1318800.43	данные отсутствуют	данные отсутствуют
3614	779997.92	1318779.73	данные отсутствуют	данные отсутствуют
3614	779997.92	1318779.73	данные отсутствуют	данные отсутствуют
3615	779997.11	1318765.1	данные отсутствуют	данные отсутствуют
3615	779997.11	1318765.1	данные отсутствуют	данные отсутствуют
Государственный регистратор				ФГИС ЕГРН
полное наименование должности			подпись	инициалы, фамилия

М.П.

Земельный участок				
(вид объекта недвижимости)				
Лист № ____ Раздела <b>4.2</b>		Всего листов раздела <b>4.2</b> : ____		Всего разделов: ____
30.09.2021 № 99/2021/420869168				
Кадастровый номер:			02:17:000000:70 (единое землепользование)	
Номер точки	Координаты, м		Описание закрепления на местности	Средняя квадратическая погрешность определения координат характерных точек границы части земельного участка, м
	X	Y		
1	2	3	4	5
3616	779994.01	1318757.57	данные отсутствуют	данные отсутствуют
3616	779994.01	1318757.57	данные отсутствуют	данные отсутствуют
3617	779990.54	1318743.87	данные отсутствуют	данные отсутствуют
3617	779990.54	1318743.87	данные отсутствуют	данные отсутствуют
3618	779989.58	1318739.62	данные отсутствуют	данные отсутствуют
3618	779989.58	1318739.62	данные отсутствуют	данные отсутствуют
3619	779981.84	1318728.34	данные отсутствуют	данные отсутствуют
3619	779981.84	1318728.34	данные отсутствуют	данные отсутствуют
3620	779963.39	1318711.77	данные отсутствуют	данные отсутствуют
3620	779963.39	1318711.77	данные отсутствуют	данные отсутствуют
3621	779952.34	1318700.69	данные отсутствуют	данные отсутствуют
3621	779952.34	1318700.69	данные отсутствуют	данные отсутствуют
3622	779943.71	1318690.52	данные отсутствуют	данные отсутствуют
3622	779943.71	1318690.52	данные отсутствуют	данные отсутствуют
3623	779941.41	1318688.71	данные отсутствуют	данные отсутствуют
3623	779941.41	1318688.71	данные отсутствуют	данные отсутствуют
3624	779926.33	1318675.88	данные отсутствуют	данные отсутствуют
Государственный регистратор				ФГИС ЕГРН
полное наименование должности			подпись	инициалы, фамилия

М.П.

Раздел 4.2

Выписка из Единого государственного реестра недвижимости об объекте недвижимости  
Сведения о частях земельного участка

Земельный участок				
(вид объекта недвижимости)				
Лист № ____ Раздела <b>4.2</b>		Всего листов раздела <b>4.2</b> : ____		Всего разделов: ____
30.09.2021 № 99/2021/420869168				
Кадастровый номер:			02:17:000000:70 (единое землепользование)	
Номер точки	Координаты, м		Описание закрепления на местности	Средняя квадратическая погрешность определения координат характерных точек границы части земельного участка, м
	X	Y		
1	2	3	4	5
3624	779926.33	1318675.88	данные отсутствуют	данные отсутствуют
3625	779918.39	1318668.19	данные отсутствуют	данные отсутствуют
3625	779918.39	1318668.19	данные отсутствуют	данные отсутствуют
3626	779909.95	1318666.5	данные отсутствуют	данные отсутствуют
3626	779909.95	1318666.5	данные отсутствуют	данные отсутствуют
3627	779888.42	1318658.08	данные отсутствуют	данные отсутствуют
3627	779888.42	1318658.08	данные отсутствуют	данные отсутствуют
3628	779873.56	1318654.22	данные отсутствуют	данные отсутствуют
3628	779873.56	1318654.22	данные отсутствуют	данные отсутствуют
3629	779848.71	1318655.66	данные отсутствуют	данные отсутствуют
3629	779848.71	1318655.66	данные отсутствуют	данные отсутствуют
3630	779836.76	1318655.84	данные отсутствуют	данные отсутствуют
3630	779836.76	1318655.84	данные отсутствуют	данные отсутствуют
3631	779836	1318656.11	данные отсутствуют	данные отсутствуют
3631	779836	1318656.11	данные отсутствуют	данные отсутствуют
3632	779401.21	1318850	данные отсутствуют	данные отсутствуют
3632	779401.21	1318850	данные отсутствуют	данные отсутствуют
Государственный регистратор				ФГИС ЕГРН
полное наименование должности			подпись	инициалы, фамилия

М.П.

<b>Земельный участок</b>			
(вид объекта недвижимости)			
Лист № ____ Раздела <b>4.2</b>	Всего листов раздела <b>4.2</b> : ____	Всего разделов: ____	Всего листов выписки: ____
<b>30.09.2021 № 99/2021/420869168</b>			
Кадастровый номер:		<b>02:17:000000:70 (единое землепользование)</b>	

Номер точки	Координаты, м		Описание закрепления на местности	Средняя квадратическая погрешность определения координат характерных точек границы части земельного участка, м
	X	Y		
1	2	3	4	5
3633	779283.69	1319101.73	данные отсутствуют	данные отсутствуют
3633	779283.69	1319101.73	данные отсутствуют	данные отсутствуют
3634	779277.65	1319098.93	данные отсутствуют	данные отсутствуют
3634	779277.65	1319098.93	данные отсутствуют	данные отсутствуют
3635	779268.02	1319088.81	данные отсутствуют	данные отсутствуют
3635	779268.02	1319088.81	данные отсутствуют	данные отсутствуют
3636	779264.62	1319086.47	данные отсутствуют	данные отсутствуют
3636	779264.62	1319086.47	данные отсутствуют	данные отсутствуют
3637	779245.17	1319077.5	данные отсутствуют	данные отсутствуют
3637	779245.17	1319077.5	данные отсутствуют	данные отсутствуют
3638	779240.69	1319076.4	данные отсутствуют	данные отсутствуют
3638	779240.69	1319076.4	данные отсутствуют	данные отсутствуют
3639	779227.9	1319078.27	данные отсутствуют	данные отсутствуют
3639	779227.9	1319078.27	данные отсутствуют	данные отсутствуют
3640	779219.72	1319083.29	данные отсутствуют	данные отсутствуют
3640	779219.72	1319083.29	данные отсутствуют	данные отсутствуют
3641	779169.92	1319118.1	данные отсутствуют	данные отсутствуют

Государственный регистратор		ФГИС ЕГРН
полное наименование должности	подпись	инициалы, фамилия

М.П.

<b>Земельный участок</b>			
(вид объекта недвижимости)			
Лист № ____ Раздела <b>4.2</b>	Всего листов раздела <b>4.2</b> : ____	Всего разделов: ____	Всего листов выписки: ____
<b>30.09.2021 № 99/2021/420869168</b>			
Кадастровый номер:		<b>02:17:000000:70 (единое землепользование)</b>	

Номер точки	Координаты, м		Описание закрепления на местности	Средняя квадратическая погрешность определения координат характерных точек границы части земельного участка, м
	X	Y		
1	2	3	4	5
3641	779169.92	1319118.1	данные отсутствуют	данные отсутствуют
3642	779172.03	1319127.58	данные отсутствуют	данные отсутствуют
3642	779172.03	1319127.58	данные отсутствуют	данные отсутствуют
3643	779173.16	1319129.33	данные отсутствуют	данные отсутствуют
3643	779173.16	1319129.33	данные отсутствуют	данные отсутствуют
3644	779182.85	1319136.01	данные отсутствуют	данные отсутствуют
3644	779182.85	1319136.01	данные отсутствуют	данные отсутствуют
3645	779186.72	1319136.3	данные отсутствуют	данные отсутствуют
3645	779186.72	1319136.3	данные отсутствуют	данные отсутствуют
3646	779216.2	1319166.08	данные отсутствуют	данные отсутствуют
3646	779216.2	1319166.08	данные отсутствуют	данные отсутствуют
3647	779216.47	1319166.48	данные отсутствуют	данные отсутствуют
3647	779216.47	1319166.48	данные отсутствуют	данные отсутствуют
3648	779221.11	1319174.67	данные отсутствуют	данные отсутствуют
3648	779221.11	1319174.67	данные отсутствуют	данные отсутствуют
3649	779223.37	1319185.23	данные отсутствуют	данные отсутствуют
3649	779223.37	1319185.23	данные отсутствуют	данные отсутствуют

Государственный регистратор		ФГИС ЕГРН
полное наименование должности	подпись	инициалы, фамилия

М.П.

Земельный участок				
(вид объекта недвижимости)				
Лист № ____ Раздела <b>4.2</b>		Всего листов раздела <b>4.2</b> : ____		Всего разделов: ____
30.09.2021 № 99/2021/420869168				
Кадастровый номер:			02:17:000000:70 (единое землепользование)	
Номер точки	Координаты, м		Описание закрепления на местности	Средняя квадратическая погрешность определения координат характерных точек границы части земельного участка, м
	X	Y		
1	2	3	4	5
3650	779227.92	1319193.12	данные отсутствуют	данные отсутствуют
3650	779227.92	1319193.12	данные отсутствуют	данные отсутствуют
3651	779229.91	1319194.01	данные отсутствуют	данные отсутствуют
3651	779229.91	1319194.01	данные отсутствуют	данные отсутствуют
3652	779237.48	1319193.98	данные отсутствуют	данные отсутствуют
3652	779237.48	1319193.98	данные отсутствуют	данные отсутствуют
3653	779242.78	1319191.33	данные отсутствуют	данные отсутствуют
3653	779242.78	1319191.33	данные отсутствуют	данные отсутствуют
3654	779243	1319191.31	данные отсутствуют	данные отсутствуют
3654	779243	1319191.31	данные отсутствуют	данные отсутствуют
3655	778896.58	1319635.07	данные отсутствуют	данные отсутствуют
3655	778896.58	1319635.07	данные отсутствуют	данные отсутствуют
3656	778866.6	1319637.45	данные отсутствуют	данные отсутствуют
3656	778866.6	1319637.45	данные отсутствуют	данные отсутствуют
3657	778848.51	1319640.08	данные отсутствуют	данные отсутствуют
3657	778848.51	1319640.08	данные отсутствуют	данные отсутствуют
3658	778831.55	1319643.57	данные отсутствуют	данные отсутствуют
Государственный регистратор				ФГИС ЕГРН
полное наименование должности			подпись	инициалы, фамилия

М.П.

Раздел 4.2

Выписка из Единого государственного реестра недвижимости об объекте недвижимости  
Сведения о частях земельного участка

Земельный участок				
(вид объекта недвижимости)				
Лист № ____ Раздела <b>4.2</b>		Всего листов раздела <b>4.2</b> : ____		Всего разделов: ____
30.09.2021 № 99/2021/420869168				
Кадастровый номер:			02:17:000000:70 (единое землепользование)	
Номер точки	Координаты, м		Описание закрепления на местности	Средняя квадратическая погрешность определения координат характерных точек границы части земельного участка, м
	X	Y		
1	2	3	4	5
3658	778831.55	1319643.57	данные отсутствуют	данные отсутствуют
3659	778824.88	1319648.79	данные отсутствуют	данные отсутствуют
3659	778824.88	1319648.79	данные отсутствуют	данные отсутствуют
3660	778823.79	1319650.56	данные отсутствуют	данные отсутствуют
3660	778823.79	1319650.56	данные отсутствуют	данные отсутствуют
3661	778823.5	1319652.02	данные отсутствуют	данные отсутствуют
3661	778823.5	1319652.02	данные отсутствуют	данные отсутствуют
3662	778723.29	1319826.07	данные отсутствуют	данные отсутствуют
3662	778723.29	1319826.07	данные отсутствуют	данные отсутствуют
3663	778720.08	1319824.44	данные отсутствуют	данные отсутствуют
3663	778720.08	1319824.44	данные отсутствуют	данные отсутствуют
3664	778718.03	1319825.2	данные отсутствуют	данные отсутствуют
3664	778718.03	1319825.2	данные отсутствуют	данные отсутствуют
3665	778717.92	1319825.3	данные отсутствуют	данные отсутствуют
3665	778717.92	1319825.3	данные отсутствуют	данные отсутствуют
3666	778685.06	1319865.32	данные отсутствуют	данные отсутствуют
3666	778685.06	1319865.32	данные отсутствуют	данные отсутствуют
Государственный регистратор				ФГИС ЕГРН
полное наименование должности			подпись	инициалы, фамилия

М.П.

Земельный участок				
(вид объекта недвижимости)				
Лист № ____ Раздела <b>4.2</b>		Всего листов раздела <b>4.2</b> : ____		Всего разделов: ____
30.09.2021 № 99/2021/420869168				
Кадастровый номер:			02:17:000000:70 (единое землепользование)	
Номер точки	Координаты, м		Описание закрепления на местности	Средняя квадратическая погрешность определения координат характерных точек границы части земельного участка, м
	X	Y		
1	2	3	4	5
3667	778675.73	1319850.56	данные отсутствуют	данные отсутствуют
3667	778675.73	1319850.56	данные отсутствуют	данные отсутствуют
3668	778665.28	1319837.46	данные отсутствуют	данные отсутствуют
3668	778665.28	1319837.46	данные отсутствуют	данные отсутствуют
3669	778653.07	1319832.61	данные отсутствуют	данные отсутствуют
3669	778653.07	1319832.61	данные отсутствуют	данные отсутствуют
3670	778639.51	1319835.59	данные отсутствуют	данные отсутствуют
3670	778639.51	1319835.59	данные отсутствуют	данные отсутствуют
3671	778631.73	1319842.26	данные отсутствуют	данные отсутствуют
3671	778631.73	1319842.26	данные отсутствуют	данные отсутствуют
3672	778598.72	1319851.61	данные отсутствуют	данные отсутствуют
3672	778598.72	1319851.61	данные отсутствуют	данные отсутствуют
3673	778596.45	1319847.27	данные отсутствуют	данные отсутствуют
3673	778596.45	1319847.27	данные отсутствуют	данные отсутствуют
3674	778594.9	1319840.56	данные отсутствуют	данные отсутствуют
3674	778594.9	1319840.56	данные отсутствуют	данные отсутствуют
3675	778595.61	1319829.48	данные отсутствуют	данные отсутствуют
Государственный регистратор			ФГИС ЕГРН	
полное наименование должности			подпись	
			инициалы, фамилия	

М.П.

Земельный участок				
(вид объекта недвижимости)				
Лист № ____ Раздела <b>4.2</b>		Всего листов раздела <b>4.2</b> : ____		Всего разделов: ____
30.09.2021 № 99/2021/420869168				
Кадастровый номер:			02:17:000000:70 (единое землепользование)	
Номер точки	Координаты, м		Описание закрепления на местности	Средняя квадратическая погрешность определения координат характерных точек границы части земельного участка, м
	X	Y		
1	2	3	4	5
3675	778595.61	1319829.48	данные отсутствуют	данные отсутствуют
3676	778593.38	1319822.71	данные отсутствуют	данные отсутствуют
3676	778593.38	1319822.71	данные отсутствуют	данные отсутствуют
3677	778584.26	1319811.59	данные отсутствуют	данные отсутствуют
3677	778584.26	1319811.59	данные отсутствуют	данные отсутствуют
3678	778574	1319807.61	данные отсутствуют	данные отсутствуют
3678	778574	1319807.61	данные отсутствуют	данные отсутствуют
3679	778564.55	1319802.7	данные отсутствуют	данные отсутствуют
3679	778564.55	1319802.7	данные отсутствуют	данные отсутствуют
3680	778549.77	1319801.56	данные отсутствуют	данные отсутствуют
3680	778549.77	1319801.56	данные отсутствуют	данные отсутствуют
3681	778539.92	1319798.75	данные отсутствуют	данные отсутствуют
3681	778539.92	1319798.75	данные отсутствуют	данные отсутствуют
3682	778537.86	1319798.9	данные отсутствуют	данные отсутствуют
3682	778537.86	1319798.9	данные отсутствуют	данные отсутствуют
3683	778526.97	1319803.88	данные отсутствуют	данные отсутствуют
3683	778526.97	1319803.88	данные отсутствуют	данные отсутствуют
Государственный регистратор			ФГИС ЕГРН	
полное наименование должности			подпись	
			инициалы, фамилия	

М.П.

Земельный участок				
(вид объекта недвижимости)				
Лист № ____ Раздела <b>4.2</b>		Всего листов раздела <b>4.2</b> : ____		Всего разделов: ____
30.09.2021 № 99/2021/420869168				
Кадастровый номер:			02:17:000000:70 (единое землепользование)	
Номер точки	Координаты, м		Описание закрепления на местности	Средняя квадратическая погрешность определения координат характерных точек границы части земельного участка, м
	X	Y		
1	2	3	4	5
3684	778488.81	1319823.67	данные отсутствуют	данные отсутствуют
3684	778488.81	1319823.67	данные отсутствуют	данные отсутствуют
3685	778488.33	1319823.5	данные отсутствуют	данные отсутствуют
3685	778488.33	1319823.5	данные отсутствуют	данные отсутствуют
3686	778467.34	1319814	данные отсутствуют	данные отсутствуют
3686	778467.34	1319814	данные отсутствуют	данные отсутствуют
3687	778448.57	1319813.39	данные отсутствуют	данные отсутствуют
3687	778448.57	1319813.39	данные отсутствуют	данные отсутствуют
3688	778445.91	1319814.63	данные отсутствуют	данные отсутствуют
3688	778445.91	1319814.63	данные отсутствуют	данные отсутствуют
3689	778324.57	1319911.12	данные отсутствуют	данные отсутствуют
3689	778324.57	1319911.12	данные отсутствуют	данные отсутствуют
3690	778321.07	1319912.57	данные отсутствуют	данные отсутствуют
3690	778321.07	1319912.57	данные отсутствуют	данные отсутствуют
3691	778303.75	1319912.29	данные отсутствуют	данные отсутствуют
3691	778303.75	1319912.29	данные отсутствуют	данные отсутствуют
3692	778282.88	1319911.46	данные отсутствуют	данные отсутствуют
Государственный регистратор				ФГИС ЕГРН
полное наименование должности			подпись	инициалы, фамилия

М.П.

Раздел 4.2

Выписка из Единого государственного реестра недвижимости об объекте недвижимости  
Сведения о частях земельного участка

Земельный участок				
(вид объекта недвижимости)				
Лист № ____ Раздела <b>4.2</b>		Всего листов раздела <b>4.2</b> : ____		Всего разделов: ____
30.09.2021 № 99/2021/420869168				
Кадастровый номер:			02:17:000000:70 (единое землепользование)	
Номер точки	Координаты, м		Описание закрепления на местности	Средняя квадратическая погрешность определения координат характерных точек границы части земельного участка, м
	X	Y		
1	2	3	4	5
3692	778282.88	1319911.46	данные отсутствуют	данные отсутствуют
3693	778269.74	1319913.69	данные отсутствуют	данные отсутствуют
3693	778269.74	1319913.69	данные отсутствуют	данные отсутствуют
3694	778216.37	1319943.82	данные отсутствуют	данные отсутствуют
3694	778216.37	1319943.82	данные отсутствуют	данные отсутствуют
3695	778215.01	1319944.61	данные отсутствуют	данные отсутствуют
3695	778215.01	1319944.61	данные отсутствуют	данные отсутствуют
3696	778206.51	1319951.98	данные отсутствуют	данные отсутствуют
3696	778206.51	1319951.98	данные отсутствуют	данные отсутствуют
3697	778201.28	1319958.52	данные отсутствуют	данные отсутствуют
3697	778201.28	1319958.52	данные отсутствуют	данные отсутствуют
3698	778193.5	1319964.88	данные отсутствуют	данные отсутствуют
3698	778193.5	1319964.88	данные отсутствуют	данные отсутствуют
3699	778188.14	1319967.28	данные отсутствуют	данные отсутствуют
3699	778188.14	1319967.28	данные отсутствуют	данные отсутствуют
3700	778180.73	1319966.12	данные отсутствуют	данные отсутствуют
3700	778180.73	1319966.12	данные отсутствуют	данные отсутствуют
Государственный регистратор				ФГИС ЕГРН
полное наименование должности			подпись	инициалы, фамилия

М.П.

Земельный участок				
(вид объекта недвижимости)				
Лист № ____ Раздела <b>4.2</b>		Всего листов раздела <b>4.2</b> : ____		Всего разделов: ____
30.09.2021 № 99/2021/420869168				
Кадастровый номер:			02:17:000000:70 (единое землепользование)	
Номер точки	Координаты, м		Описание закрепления на местности	Средняя квадратическая погрешность определения координат характерных точек границы части земельного участка, м
	X	Y		
1	2	3	4	5
3701	778174.14	1319959.27	данные отсутствуют	данные отсутствуют
3701	778174.14	1319959.27	данные отсутствуют	данные отсутствуют
3702	778166.34	1319946.56	данные отсутствуют	данные отсутствуют
3702	778166.34	1319946.56	данные отсутствуют	данные отсутствуют
3703	778154.85	1319937.71	данные отсутствуют	данные отсутствуют
3703	778154.85	1319937.71	данные отсутствуют	данные отсутствуют
3704	778141.65	1319932.89	данные отсутствуют	данные отсутствуют
3704	778141.65	1319932.89	данные отсутствуют	данные отсутствуют
3705	778129.2	1319933.95	данные отсутствуют	данные отсутствуют
3705	778129.2	1319933.95	данные отсутствуют	данные отсутствуют
3706	778118.74	1319938.02	данные отсутствуют	данные отсутствуют
3706	778118.74	1319938.02	данные отсутствуют	данные отсутствуют
3707	778105.19	1319947.17	данные отсутствуют	данные отсутствуют
3707	778105.19	1319947.17	данные отсутствуют	данные отсутствуют
3708	778097.95	1319953.04	данные отсутствуют	данные отсутствуют
3708	778097.95	1319953.04	данные отсутствуют	данные отсутствуют
3709	778052.4	1319973.64	данные отсутствуют	данные отсутствуют
Государственный регистратор				ФГИС ЕГРН
полное наименование должности			подпись	инициалы, фамилия

М.П.

Раздел 4.2

Земельный участок				
(вид объекта недвижимости)				
Лист № ____ Раздела <b>4.2</b>		Всего листов раздела <b>4.2</b> : ____		Всего разделов: ____
30.09.2021 № 99/2021/420869168				
Кадастровый номер:			02:17:000000:70 (единое землепользование)	
Номер точки	Координаты, м		Описание закрепления на местности	Средняя квадратическая погрешность определения координат характерных точек границы части земельного участка, м
	X	Y		
1	2	3	4	5
3709	778052.4	1319973.64	данные отсутствуют	данные отсутствуют
3710	778039.87	1319971.47	данные отсутствуют	данные отсутствуют
3710	778039.87	1319971.47	данные отсутствуют	данные отсутствуют
3711	778033.56	1319969.97	данные отсутствуют	данные отсутствуют
3711	778033.56	1319969.97	данные отсутствуют	данные отсутствуют
3712	778015.91	1319964.66	данные отсутствуют	данные отсутствуют
3712	778015.91	1319964.66	данные отсутствуют	данные отсутствуют
3713	778004.51	1319959.7	данные отсутствуют	данные отсутствуют
3713	778004.51	1319959.7	данные отсутствуют	данные отсутствуют
3714	777992.88	1319955.82	данные отсутствуют	данные отсутствуют
3714	777992.88	1319955.82	данные отсутствуют	данные отсутствуют
3715	777980.24	1319945.52	данные отсутствуют	данные отсутствуют
3715	777980.24	1319945.52	данные отсутствуют	данные отсутствуют
3716	777967.17	1319940.99	данные отсутствуют	данные отсутствуют
3716	777967.17	1319940.99	данные отсутствуют	данные отсутствуют
3717	777954.59	1319941.93	данные отсутствуют	данные отсутствуют
3717	777954.59	1319941.93	данные отсутствуют	данные отсутствуют
Государственный регистратор				ФГИС ЕГРН
полное наименование должности			подпись	инициалы, фамилия

М.П.

Земельный участок				
(вид объекта недвижимости)				
Лист № ____ Раздела <b>4.2</b>		Всего листов раздела <b>4.2</b> : ____		Всего разделов: ____
30.09.2021 № 99/2021/420869168				
Кадастровый номер:			02:17:000000:70 (единое землепользование)	
Номер точки	Координаты, м		Описание закрепления на местности	Средняя квадратическая погрешность определения координат характерных точек границы части земельного участка, м
	X	Y		
1	2	3	4	5
3718	777939.79	1319949.9	данные отсутствуют	данные отсутствуют
3718	777939.79	1319949.9	данные отсутствуют	данные отсутствуют
3719	777937.53	1319950.58	данные отсутствуют	данные отсутствуют
3719	777937.53	1319950.58	данные отсутствуют	данные отсутствуют
3720	777926.35	1319952.53	данные отсутствуют	данные отсутствуют
3720	777926.35	1319952.53	данные отсутствуют	данные отсутствуют
3721	777909.7	1319949.29	данные отсутствуют	данные отсутствуют
3721	777909.7	1319949.29	данные отсутствуют	данные отсутствуют
3722	777888.74	1319933.83	данные отсутствуют	данные отсутствуют
3722	777888.74	1319933.83	данные отсутствуют	данные отсутствуют
3723	777872.44	1319924.96	данные отсутствуют	данные отсутствуют
3723	777872.44	1319924.96	данные отсутствуют	данные отсутствуют
3724	777862.14	1319920.96	данные отсутствуют	данные отсутствуют
3724	777862.14	1319920.96	данные отсутствуют	данные отсутствуют
3725	777849.11	1319914.3	данные отсутствуют	данные отсутствуют
3725	777849.11	1319914.3	данные отсутствуют	данные отсутствуют
3726	777828.67	1319904.96	данные отсутствуют	данные отсутствуют
Государственный регистратор				ФГИС ЕГРН
полное наименование должности			подпись	инициалы, фамилия

М.П.

Раздел 4.2

Выписка из Единого государственного реестра недвижимости об объекте недвижимости  
Сведения о частях земельного участка

Земельный участок				
(вид объекта недвижимости)				
Лист № ____ Раздела <b>4.2</b>		Всего листов раздела <b>4.2</b> : ____		Всего разделов: ____
30.09.2021 № 99/2021/420869168				
Кадастровый номер:			02:17:000000:70 (единое землепользование)	
Номер точки	Координаты, м		Описание закрепления на местности	Средняя квадратическая погрешность определения координат характерных точек границы части земельного участка, м
	X	Y		
1	2	3	4	5
3726	777828.67	1319904.96	данные отсутствуют	данные отсутствуют
3727	777808.49	1319897	данные отсутствуют	данные отсутствуют
3727	777808.49	1319897	данные отсутствуют	данные отсутствуют
3728	777793.97	1319885.86	данные отсутствуют	данные отсутствуют
3728	777793.97	1319885.86	данные отсутствуют	данные отсутствуют
3729	777780.17	1319880.1	данные отсутствуют	данные отсутствуют
3729	777780.17	1319880.1	данные отсутствуют	данные отсутствуют
3730	777768.19	1319879.53	данные отсутствуют	данные отсутствуют
3730	777768.19	1319879.53	данные отсутствуют	данные отсутствуют
3731	777756.66	1319880.42	данные отсутствуют	данные отсутствуют
3731	777756.66	1319880.42	данные отсутствуют	данные отсутствуют
3732	777739.7	1319883.01	данные отсутствуют	данные отсутствуют
3732	777739.7	1319883.01	данные отсутствуют	данные отсутствуют
3733	777722.89	1319883.84	данные отсутствуют	данные отсутствуют
3733	777722.89	1319883.84	данные отсутствуют	данные отсутствуют
3734	777704.58	1319875.52	данные отсутствуют	данные отсутствуют
3734	777704.58	1319875.52	данные отсутствуют	данные отсутствуют
Государственный регистратор				ФГИС ЕГРН
полное наименование должности			подпись	инициалы, фамилия

М.П.



<b>Земельный участок</b>			
(вид объекта недвижимости)			
Лист № ____ Раздела <b>4.2</b>	Всего листов раздела <b>4.2</b> : ____	Всего разделов: ____	Всего листов выписки: ____
<b>30.09.2021 № 99/2021/420869168</b>			
Кадастровый номер:		<b>02:17:000000:70 (единое землепользование)</b>	

Номер точки	Координаты, м		Описание закрепления на местности	Средняя квадратическая погрешность определения координат характерных точек границы части земельного участка, м
	X	Y		
1	2	3	4	5
3735	777679.74	1319860.53	данные отсутствуют	данные отсутствуют
3735	777679.74	1319860.53	данные отсутствуют	данные отсутствуют
3736	777660.33	1319854.6	данные отсутствуют	данные отсутствуют
3736	777660.33	1319854.6	данные отсутствуют	данные отсутствуют
3737	777648.36	1319855.59	данные отсутствуют	данные отсутствуют
3737	777648.36	1319855.59	данные отсутствуют	данные отсутствуют
3738	777639.68	1319858.3	данные отсутствуют	данные отсутствуют
3738	777639.68	1319858.3	данные отсутствуют	данные отсутствуют
3739	777638.11	1319859.82	данные отсутствуют	данные отсутствуют
3739	777638.11	1319859.82	данные отсутствуют	данные отсутствуют
3740	777633.2	1319871.22	данные отсутствуют	данные отсутствуют
3740	777633.2	1319871.22	данные отсутствуют	данные отсутствуют
3741	777633.62	1319881.16	данные отсутствуют	данные отсутствуют
3741	777633.62	1319881.16	данные отсутствуют	данные отсутствуют
3742	777635.21	1319883.82	данные отсутствуют	данные отсутствуют
3742	777635.21	1319883.82	данные отсутствуют	данные отсутствуют
3743	777652.51	1319951.42	данные отсутствуют	данные отсутствуют

Государственный регистратор		ФГИС ЕГРН
полное наименование должности	подпись	инициалы, фамилия

М.П.

<b>Земельный участок</b>			
(вид объекта недвижимости)			
Лист № ____ Раздела <b>4.2</b>	Всего листов раздела <b>4.2</b> : ____	Всего разделов: ____	Всего листов выписки: ____
<b>30.09.2021 № 99/2021/420869168</b>			
Кадастровый номер:		<b>02:17:000000:70 (единое землепользование)</b>	

Номер точки	Координаты, м		Описание закрепления на местности	Средняя квадратическая погрешность определения координат характерных точек границы части земельного участка, м
	X	Y		
1	2	3	4	5
3743	777652.51	1319951.42	данные отсутствуют	данные отсутствуют
3744	777652.19	1319958.64	данные отсутствуют	данные отсутствуют
3744	777652.19	1319958.64	данные отсутствуют	данные отсутствуют
3745	777644.63	1319978.81	данные отсутствуют	данные отсутствуют
3745	777644.63	1319978.81	данные отсутствуют	данные отсутствуют
3746	777640.87	1319981.89	данные отсутствуют	данные отсутствуют
3746	777640.87	1319981.89	данные отсутствуют	данные отсутствуют
3747	777640.72	1319981.94	данные отсутствуют	данные отсутствуют
3747	777640.72	1319981.94	данные отсутствуют	данные отсутствуют
3748	777626.45	1319982.83	данные отсутствуют	данные отсутствуют
3748	777626.45	1319982.83	данные отсутствуют	данные отсутствуют
3749	777616.66	1319980.32	данные отсутствуют	данные отсутствуют
3749	777616.66	1319980.32	данные отсутствуют	данные отсутствуют
3750	777601.43	1319977.98	данные отсутствуют	данные отсутствуют
3750	777601.43	1319977.98	данные отсутствуют	данные отсутствуют
3751	777592.52	1319975.12	данные отсутствуют	данные отсутствуют
3751	777592.52	1319975.12	данные отсутствуют	данные отсутствуют

Государственный регистратор		ФГИС ЕГРН
полное наименование должности	подпись	инициалы, фамилия

М.П.

Земельный участок				
(вид объекта недвижимости)				
Лист № ____ Раздела <b>4.2</b>		Всего листов раздела <b>4.2</b> : ____		Всего разделов: ____
30.09.2021 № 99/2021/420869168				
Кадастровый номер:			02:17:000000:70 (единое землепользование)	
Номер точки	Координаты, м		Описание закрепления на местности	Средняя квадратическая погрешность определения координат характерных точек границы части земельного участка, м
	X	Y		
1	2	3	4	5
3752	777588.68	1319972.66	данные отсутствуют	данные отсутствуют
3752	777588.68	1319972.66	данные отсутствуют	данные отсутствуют
3753	777586.51	1319972.41	данные отсутствуют	данные отсутствуют
3753	777586.51	1319972.41	данные отсутствуют	данные отсутствуют
3754	777576.13	1319975.21	данные отсутствуют	данные отсутствуют
3754	777576.13	1319975.21	данные отсутствуют	данные отсутствуют
3755	777566.71	1319979.64	данные отсутствуют	данные отсутствуют
3755	777566.71	1319979.64	данные отсутствуют	данные отсутствуют
3756	777556.77	1319980.92	данные отсутствуют	данные отсутствуют
3756	777556.77	1319980.92	данные отсутствуют	данные отсутствуют
3757	777546.74	1319976.38	данные отсутствуют	данные отсутствуют
3757	777546.74	1319976.38	данные отсутствуют	данные отсутствуют
3758	777537.71	1319977.49	данные отсутствуют	данные отсутствуют
3758	777537.71	1319977.49	данные отсутствуют	данные отсутствуют
3759	777528.97	1319983.61	данные отсутствуют	данные отсутствуют
3759	777528.97	1319983.61	данные отсутствуют	данные отсутствуют
3760	777521.59	1319988.94	данные отсутствуют	данные отсутствуют
Государственный регистратор				ФГИС ЕГРН
полное наименование должности			подпись	инициалы, фамилия

М.П.

Раздел 4.2

Выписка из Единого государственного реестра недвижимости об объекте недвижимости  
Сведения о частях земельного участка

Земельный участок				
(вид объекта недвижимости)				
Лист № ____ Раздела <b>4.2</b>		Всего листов раздела <b>4.2</b> : ____		Всего разделов: ____
30.09.2021 № 99/2021/420869168				
Кадастровый номер:			02:17:000000:70 (единое землепользование)	
Номер точки	Координаты, м		Описание закрепления на местности	Средняя квадратическая погрешность определения координат характерных точек границы части земельного участка, м
	X	Y		
1	2	3	4	5
3760	777521.59	1319988.94	данные отсутствуют	данные отсутствуют
3761	777517.26	1319991.12	данные отсутствуют	данные отсутствуют
3761	777517.26	1319991.12	данные отсутствуют	данные отсутствуют
3762	777513.06	1319991.97	данные отсутствуют	данные отсутствуют
3762	777513.06	1319991.97	данные отсутствуют	данные отсутствуют
3763	777511.49	1319993.48	данные отсутствуют	данные отсутствуют
3763	777511.49	1319993.48	данные отсутствуют	данные отсутствуют
3764	777509.48	1319998.7	данные отсутствуют	данные отсутствуют
3764	777509.48	1319998.7	данные отсутствуют	данные отсутствуют
3765	777509.77	1320003.36	данные отсутствуют	данные отсутствуют
3765	777509.77	1320003.36	данные отсутствуют	данные отсутствуют
3766	777510.7	1320005.33	данные отсутствуют	данные отсутствуют
3766	777510.7	1320005.33	данные отсутствуют	данные отсутствуют
3767	777516.18	1320010.39	данные отсутствуют	данные отсутствуют
3767	777516.18	1320010.39	данные отсутствуют	данные отсутствуют
3768	777517.26	1320010.91	данные отсутствуют	данные отсутствуют
3768	777517.26	1320010.91	данные отсутствуют	данные отсутствуют
Государственный регистратор				ФГИС ЕГРН
полное наименование должности			подпись	инициалы, фамилия

М.П.

Земельный участок				
(вид объекта недвижимости)				
Лист № ____ Раздела <b>4.2</b>		Всего листов раздела <b>4.2</b> : ____		Всего разделов: ____
30.09.2021 № 99/2021/420869168				
Кадастровый номер:			02:17:000000:70 (единое землепользование)	
Номер точки	Координаты, м		Описание закрепления на местности	Средняя квадратическая погрешность определения координат характерных точек границы части земельного участка, м
	X	Y		
1	2	3	4	5
3769	777504.39	1320045.97	данные отсутствуют	данные отсутствуют
3769	777504.39	1320045.97	данные отсутствуют	данные отсутствуют
3770	777500.29	1320047.53	данные отсутствуют	данные отсутствуют
3770	777500.29	1320047.53	данные отсутствуют	данные отсутствуют
3771	777491.62	1320049.51	данные отсутствуют	данные отсутствуют
3771	777491.62	1320049.51	данные отсутствуют	данные отсутствуют
3772	777472.07	1320049.51	данные отсутствуют	данные отсутствуют
3772	777472.07	1320049.51	данные отсутствуют	данные отсутствуют
3773	777467.73	1320048.94	данные отсутствуют	данные отсутствуют
3773	777467.73	1320048.94	данные отсутствуют	данные отсутствуют
3774	777462.46	1320046.75	данные отсутствуют	данные отсутствуют
3774	777462.46	1320046.75	данные отсутствуют	данные отсутствуют
3775	777449.88	1320032.59	данные отсутствуют	данные отсутствуют
3775	777449.88	1320032.59	данные отсутствуют	данные отсутствуют
3776	777446.37	1320020.94	данные отсутствуют	данные отсутствуют
3776	777446.37	1320020.94	данные отсутствуют	данные отсутствуют
3777	777442.87	1320007.6	данные отсутствуют	данные отсутствуют
Государственный регистратор				ФГИС ЕГРН
полное наименование должности			подпись	инициалы, фамилия

М.П.

Земельный участок				
(вид объекта недвижимости)				
Лист № ____ Раздела <b>4.2</b>		Всего листов раздела <b>4.2</b> : ____		Всего разделов: ____
30.09.2021 № 99/2021/420869168				
Кадастровый номер:			02:17:000000:70 (единое землепользование)	
Номер точки	Координаты, м		Описание закрепления на местности	Средняя квадратическая погрешность определения координат характерных точек границы части земельного участка, м
	X	Y		
1	2	3	4	5
3777	777442.87	1320007.6	данные отсутствуют	данные отсутствуют
3778	777430.19	1319996.12	данные отсутствуют	данные отсутствуют
3778	777430.19	1319996.12	данные отсутствуют	данные отсутствуют
3779	777428.09	1319995.52	данные отсутствуют	данные отсутствуют
3779	777428.09	1319995.52	данные отсутствуют	данные отсутствуют
3780	777417.93	1319996.76	данные отсутствуют	данные отсутствуют
3780	777417.93	1319996.76	данные отсутствуют	данные отсутствуют
3781	777405.33	1320003.8	данные отсутствуют	данные отсутствуют
3781	777405.33	1320003.8	данные отсутствуют	данные отсутствуют
3782	777391.75	1320012.38	данные отсутствуют	данные отсутствуют
3782	777391.75	1320012.38	данные отсутствуют	данные отсутствуют
3783	777377.8	1320013.44	данные отсутствуют	данные отсутствуют
3783	777377.8	1320013.44	данные отсутствуют	данные отсутствуют
3784	777365.6	1320008.74	данные отсутствуют	данные отсутствуют
3784	777365.6	1320008.74	данные отсутствуют	данные отсутствуют
3785	777352.23	1320004.22	данные отсутствуют	данные отсутствуют
3785	777352.23	1320004.22	данные отсутствуют	данные отсутствуют
Государственный регистратор				ФГИС ЕГРН
полное наименование должности			подпись	инициалы, фамилия

М.П.

Земельный участок				
(вид объекта недвижимости)				
Лист № ____ Раздела <b>4.2</b>		Всего листов раздела <b>4.2</b> : ____		Всего разделов: ____
30.09.2021 № 99/2021/420869168				
Кадастровый номер:			02:17:000000:70 (единое землепользование)	
Номер точки	Координаты, м		Описание закрепления на местности	Средняя квадратическая погрешность определения координат характерных точек границы части земельного участка, м
	X	Y		
1	2	3	4	5
3786	777332.91	1320005.58	данные отсутствуют	данные отсутствуют
3786	777332.91	1320005.58	данные отсутствуют	данные отсутствуют
3787	777319.58	1320010.78	данные отсутствуют	данные отсутствуют
3787	777319.58	1320010.78	данные отсутствуют	данные отсутствуют
3788	777301.97	1320017.6	данные отсутствуют	данные отсутствуют
3788	777301.97	1320017.6	данные отсутствуют	данные отсутствуют
3789	777283.03	1320019.77	данные отсутствуют	данные отсутствуют
3789	777283.03	1320019.77	данные отсутствуют	данные отсутствуют
3790	777269.73	1320012.17	данные отсутствуют	данные отсутствуют
3790	777269.73	1320012.17	данные отсутствуют	данные отсутствуют
3791	777260.3	1320006.25	данные отсутствуют	данные отсутствуют
3791	777260.3	1320006.25	данные отсутствуют	данные отсутствуют
3792	777253.82	1319994.33	данные отсутствуют	данные отсутствуют
3792	777253.82	1319994.33	данные отсутствуют	данные отсутствуют
3793	777254.03	1319989.26	данные отсутствуют	данные отсутствуют
3793	777254.03	1319989.26	данные отсутствуют	данные отсутствуют
3794	777257.44	1319985.39	данные отсутствуют	данные отсутствуют
Государственный регистратор				ФГИС ЕГРН
полное наименование должности			подпись	инициалы, фамилия

М.П.

Раздел 4.2

Выписка из Единого государственного реестра недвижимости об объекте недвижимости  
Сведения о частях земельного участка

Земельный участок				
(вид объекта недвижимости)				
Лист № ____ Раздела <b>4.2</b>		Всего листов раздела <b>4.2</b> : ____		Всего разделов: ____
30.09.2021 № 99/2021/420869168				
Кадастровый номер:			02:17:000000:70 (единое землепользование)	
Номер точки	Координаты, м		Описание закрепления на местности	Средняя квадратическая погрешность определения координат характерных точек границы части земельного участка, м
	X	Y		
1	2	3	4	5
3794	777257.44	1319985.39	данные отсутствуют	данные отсутствуют
3795	777266.25	1319979.18	данные отсутствуют	данные отсутствуют
3795	777266.25	1319979.18	данные отсутствуют	данные отсутствуют
3796	777267.13	1319977.18	данные отсутствуют	данные отсутствуют
3796	777267.13	1319977.18	данные отсутствуют	данные отсутствуют
3797	777267.42	1319970.51	данные отсутствуют	данные отсутствуют
3797	777267.42	1319970.51	данные отсутствуют	данные отсутствуют
3798	777266.76	1319968.51	данные отсутствуют	данные отсутствуют
3798	777266.76	1319968.51	данные отсутствуют	данные отсутствуют
3799	777258.23	1319957.94	данные отсутствуют	данные отсутствуют
3799	777258.23	1319957.94	данные отсутствуют	данные отсутствуют
3800	777256.17	1319957.23	данные отсутствуют	данные отсутствуют
3800	777256.17	1319957.23	данные отсутствуют	данные отсутствуют
3801	777242.75	1319957.82	данные отсутствуют	данные отсутствуют
3801	777242.75	1319957.82	данные отсутствуют	данные отсутствуют
3802	777229.3	1319959.07	данные отсутствуют	данные отсутствуют
3802	777229.3	1319959.07	данные отсутствуют	данные отсутствуют
Государственный регистратор				ФГИС ЕГРН
полное наименование должности			подпись	инициалы, фамилия

М.П.

Земельный участок				
(вид объекта недвижимости)				
Лист № ____ Раздела <b>4.2</b>		Всего листов раздела <b>4.2</b> : ____		Всего разделов: ____
30.09.2021 № 99/2021/420869168				
Кадастровый номер:			02:17:000000:70 (единое землепользование)	
Номер точки	Координаты, м		Описание закрепления на местности	Средняя квадратическая погрешность определения координат характерных точек границы части земельного участка, м
	X	Y		
1	2	3	4	5
3803	777222.95	1319962.66	данные отсутствуют	данные отсутствуют
3803	777222.95	1319962.66	данные отсутствуют	данные отсутствуют
3804	777187.1	1319868.85	данные отсутствуют	данные отсутствуют
3805	777202.93	1319862.61	данные отсутствуют	данные отсутствуют
3806	777219.16	1319859.59	данные отсутствуют	данные отсутствуют
3807	777235.11	1319858.11	данные отсутствуют	данные отсутствуют
3808	777251.78	1319857.33	данные отсутствуют	данные отсутствуют
3809	777268.28	1319857.97	данные отсутствуют	данные отсутствуют
3810	777284.45	1319861.31	данные отсутствуют	данные отсутствуют
3811	777305.93	1319870.05	данные отсутствуют	данные отсутствуют
3812	777319.75	1319879.1	данные отсутствуют	данные отсутствуют
3813	777331.88	1319890.3	данные отсутствуют	данные отсутствуют
3814	777343.67	1319904.58	данные отсутствуют	данные отсутствуют
3815	777361.72	1319904.67	данные отсутствуют	данные отсутствуют
3816	777384.19	1319902.62	данные отсутствуют	данные отсутствуют
3817	777400.14	1319898.35	данные отсутствуют	данные отсутствуют
3818	777415.98	1319896.26	данные отсутствуют	данные отсутствуют
Государственный регистратор				ФГИС ЕГРН
полное наименование должности			подпись	инициалы, фамилия

М.П.

Земельный участок				
(вид объекта недвижимости)				
Лист № ____ Раздела <b>4.2</b>		Всего листов раздела <b>4.2</b> : ____		Всего разделов: ____
30.09.2021 № 99/2021/420869168				
Кадастровый номер:			02:17:000000:70 (единое землепользование)	
Номер точки	Координаты, м		Описание закрепления на местности	Средняя квадратическая погрешность определения координат характерных точек границы части земельного участка, м
	X	Y		
1	2	3	4	5
3819	777432.48	1319895.62	данные отсутствуют	данные отсутствуют
3820	777448.86	1319897.7	данные отсутствуют	данные отсутствуют
3821	777465.51	1319902.56	данные отсутствуют	данные отсутствуют
3822	777480.35	1319895.58	данные отсутствуют	данные отсутствуют
3823	777494.62	1319887.25	данные отсутствуют	данные отсутствуют
3824	777510.06	1319881.39	данные отсутствуют	данные отсутствуют
3825	777525.51	1319878.24	данные отсутствуют	данные отсутствуют
3826	777533.96	1319858.94	данные отсутствуют	данные отсутствуют
3827	777537.33	1319842.77	данные отсутствуют	данные отсутствуют
3828	777546.27	1319820.26	данные отсутствуют	данные отсутствуют
3829	777554.03	1319805.69	данные отсутствуют	данные отсутствуют
3830	777564.09	1319792.58	данные отсутствуют	данные отсутствуют
3831	777576.29	1319780.96	данные отсутствуют	данные отсутствуют
3832	777589.89	1319771.58	данные отсутствуют	данные отсутствуют
3833	777604.84	1319764.56	данные отсутствуют	данные отсутствуют
3834	777625.63	1319758.21	данные отсутствуют	данные отсутствуют
3835	777641.7	1319756.22	данные отсутствуют	данные отсутствуют
Государственный регистратор				ФГИС ЕГРН
полное наименование должности			подпись	инициалы, фамилия

М.П.

Земельный участок				
(вид объекта недвижимости)				
Лист № ____ Раздела <b>4.2</b>		Всего листов раздела <b>4.2</b> : ____		Всего разделов: ____
30.09.2021 № 99/2021/420869168				
Кадастровый номер:			02:17:000000:70 (единое землепользование)	
Номер точки	Координаты, м		Описание закрепления на местности	Средняя квадратическая погрешность определения координат характерных точек границы части земельного участка, м
	X	Y		
1	2	3	4	5
3836	777813.79	1319786.16	данные отсутствуют	данные отсутствуют
3837	777817.1	1319787.17	данные отсутствуют	данные отсутствуют
3838	777832.49	1319793.58	данные отсутствуют	данные отсутствуют
3839	777847.15	1319801.17	данные отсутствуют	данные отсутствуют
3840	777865.36	1319811.94	данные отсутствуют	данные отсутствуют
3841	777890.67	1319823.35	данные отсутствуют	данные отсутствуют
3842	777908.64	1319831.74	данные отсутствуют	данные отсутствуют
3843	777938.33	1319843.26	данные отсутствуют	данные отсутствуют
3844	777959.72	1319841.27	данные отсутствуют	данные отсутствуют
3845	777976.23	1319841.4	данные отсутствуют	данные отсутствуют
3846	777992.5	1319844.25	данные отсутствуют	данные отсутствуют
3847	778012.99	1319851.03	данные отсутствуют	данные отсутствуют
3848	778028.09	1319857.71	данные отсутствуют	данные отсутствуют
3849	778041.89	1319866.79	данные отсутствуют	данные отсутствуют
3850	778062.78	1319855.15	данные отсутствуют	данные отсутствуют
3851	778082.48	1319844.83	данные отсутствуют	данные отсутствуют
3852	778100.76	1319838.08	данные отсутствуют	данные отсутствуют
Государственный регистратор				ФГИС ЕГРН
полное наименование должности			подпись	инициалы, фамилия

М.П.

Раздел 4.2

Выписка из Единого государственного реестра недвижимости об объекте недвижимости  
Сведения о частях земельного участка

Земельный участок				
(вид объекта недвижимости)				
Лист № ____ Раздела <b>4.2</b>		Всего листов раздела <b>4.2</b> : ____		Всего разделов: ____
30.09.2021 № 99/2021/420869168				
Кадастровый номер:			02:17:000000:70 (единое землепользование)	
Номер точки	Координаты, м		Описание закрепления на местности	Средняя квадратическая погрешность определения координат характерных точек границы части земельного участка, м
	X	Y		
1	2	3	4	5
3853	778116.93	1319834.71	данные отсутствуют	данные отсутствуют
3854	778133.17	1319833.25	данные отсутствуют	данные отсутствуют
3855	778149.68	1319833.21	данные отсутствуют	данные отсутствуют
3856	778165.98	1319835.89	данные отсутствуют	данные отсутствуют
3857	778186.98	1319842.99	данные отсутствуют	данные отсутствуют
3858	778206.07	1319830.85	данные отсутствуют	данные отсутствуют
3859	778234.29	1319819.92	данные отсутствуют	данные отсутствуют
3860	778251.71	1319815.32	данные отсутствуют	данные отсутствуют
3861	778273.02	1319811.95	данные отсутствуют	данные отсутствуют
3862	778292.45	1319799.71	данные отсутствуют	данные отсутствуют
3863	778306.32	1319790.74	данные отсутствуют	данные отсутствуют
3864	778334.98	1319778.67	данные отсутствуют	данные отсутствуют
3865	778350.01	1319760.83	данные отсутствуют	данные отсутствуют
3866	778361.26	1319748.74	данные отсутствуют	данные отсутствуют
3867	778374.35	1319738.67	данные отсутствуют	данные отсутствуют
3868	778385.34	1319733.2	данные отсутствуют	данные отсутствуют
3869	778531.67	1319699.35	данные отсутствуют	данные отсутствуют
Государственный регистратор				ФГИС ЕГРН
полное наименование должности			подпись	инициалы, фамилия

М.П.

<b>Земельный участок</b>			
(вид объекта недвижимости)			
Лист № ____ Раздела <b>4.2</b>	Всего листов раздела <b>4.2</b> : ____	Всего разделов: ____	Всего листов выписки: ____
<b>30.09.2021 № 99/2021/420869168</b>			
Кадастровый номер:		<b>02:17:000000:70 (единое землепользование)</b>	

Номер точки	Координаты, м		Описание закрепления на местности	Средняя квадратическая погрешность определения координат характерных точек границы части земельного участка, м
	X	Y		
1	2	3	4	5
3870	778533.59	1319699.33	данные отсутствуют	данные отсутствуют
3871	778638.18	1319727.7	данные отсутствуют	данные отсутствуют
3872	778642.21	1319730.09	данные отсутствуют	данные отсутствуют
3873	778664.48	1319733.26	данные отсутствуют	данные отсутствуют
3874	778681.41	1319731.63	данные отсутствуют	данные отсутствуют
3875	779310.1	1318770.75	данные отсутствуют	данные отсутствуют
3876	779316.95	1318755.32	данные отсутствуют	данные отсутствуют
3877	779330.57	1318731.53	данные отсутствуют	данные отсутствуют
3878	779340.16	1318718.09	данные отсутствуют	данные отсутствуют
3879	779341.33	1318716.91	данные отсутствуют	данные отсутствуют
3880	779465.16	1318655.92	данные отсутствуют	данные отсутствуют
3881	779469.29	1318652.6	данные отсутствуют	данные отсутствуют
3882	779476.34	1318637.66	данные отсутствуют	данные отсутствуют
3883	779485.8	1318623.99	данные отсутствуют	данные отсутствуют
3884	779496.8	1318612.2	данные отсутствуют	данные отсутствуют
3885	777267.12	1320017.57	данные отсутствуют	данные отсутствуют
3885	777267.12	1320017.57	данные отсутствуют	данные отсутствуют

Государственный регистратор		ФГИС ЕГРН
полное наименование должности	подпись	инициалы, фамилия

М.П.

<b>Земельный участок</b>			
(вид объекта недвижимости)			
Лист № ____ Раздела <b>4.2</b>	Всего листов раздела <b>4.2</b> : ____	Всего разделов: ____	Всего листов выписки: ____
<b>30.09.2021 № 99/2021/420869168</b>			
Кадастровый номер:		<b>02:17:000000:70 (единое землепользование)</b>	

Номер точки	Координаты, м		Описание закрепления на местности	Средняя квадратическая погрешность определения координат характерных точек границы части земельного участка, м
	X	Y		
1	2	3	4	5
3886	777269.76	1320018.96	данные отсутствуют	данные отсутствуют
3886	777269.76	1320018.96	данные отсутствуют	данные отсутствуют
3887	777360.48	1320013.27	данные отсутствуют	данные отсутствуют
3887	777360.48	1320013.27	данные отсутствуют	данные отсутствуют
3888	777345.44	1320010.65	данные отсутствуют	данные отсутствуют
3888	777345.44	1320010.65	данные отсутствуют	данные отсутствуют
3889	777351.99	1320010.24	данные отсутствуют	данные отсутствуют
3889	777351.99	1320010.24	данные отсутствуют	данные отсутствуют
3890	777540.48	1319982.88	данные отсутствуют	данные отсутствуют
3890	777540.48	1319982.88	данные отсутствуют	данные отсутствуют
3891	777546.37	1319982.42	данные отсутствуют	данные отсутствуют
3891	777546.37	1319982.42	данные отсутствуют	данные отсутствуют
3892	777552.64	1319985.21	данные отсутствуют	данные отсутствуют
3892	777552.64	1319985.21	данные отсутствуют	данные отсутствуют
3893	777533.93	1319987.46	данные отсутствуют	данные отсутствуют
3893	777533.93	1319987.46	данные отсутствуют	данные отсутствуют
3894	777253.18	1319981.16	данные отсутствуют	данные отсутствуют

Государственный регистратор		ФГИС ЕГРН
полное наименование должности	подпись	инициалы, фамилия

М.П.

Земельный участок				
(вид объекта недвижимости)				
Лист № ____ Раздела <b>4.2</b>		Всего листов раздела <b>4.2</b> : ____		Всего разделов: ____
30.09.2021 № 99/2021/420869168				
Кадастровый номер:			02:17:000000:70 (единое землепользование)	
Номер точки	Координаты, м		Описание закрепления на местности	Средняя квадратическая погрешность определения координат характерных точек границы части земельного участка, м
	X	Y		
1	2	3	4	5
3894	777253.18	1319981.16	данные отсутствуют	данные отсутствуют
3895	777248.83	1319986.09	данные отсутствуют	данные отсутствуют
3895	777248.83	1319986.09	данные отсутствуют	данные отсутствуют
3896	777248.5	1319986.9	данные отсутствуют	данные отсутствуют
3896	777248.5	1319986.9	данные отсутствуют	данные отсутствуют
3897	777240.59	1319963.99	данные отсутствуют	данные отсутствуют
3897	777240.59	1319963.99	данные отсутствуют	данные отсутствуют
3898	777243.13	1319963.81	данные отсутствуют	данные отсутствуют
3898	777243.13	1319963.81	данные отсутствуют	данные отсутствуют
3899	777254.91	1319963.29	данные отсутствуют	данные отсутствуют
3899	777254.91	1319963.29	данные отсутствуют	данные отсутствуют
3900	777261.37	1319971.37	данные отсутствуют	данные отсутствуют
3900	777261.37	1319971.37	данные отсутствуют	данные отсутствуют
3901	777261.2	1319975.44	данные отсутствуют	данные отсутствуют
3901	777261.2	1319975.44	данные отсутствуют	данные отсутствуют
3902	778162.2	1319950.94	данные отсутствуют	данные отсутствуют
3902	778162.2	1319950.94	данные отсутствуют	данные отсутствуют
Государственный регистратор				ФГИС ЕГРН
полное наименование должности			подпись	инициалы, фамилия

М.П.

Раздел 4.2

Выписка из Единого государственного реестра недвижимости об объекте недвижимости  
Сведения о частях земельного участка

Земельный участок				
(вид объекта недвижимости)				
Лист № ____ Раздела <b>4.2</b>		Всего листов раздела <b>4.2</b> : ____		Всего разделов: ____
30.09.2021 № 99/2021/420869168				
Кадастровый номер:			02:17:000000:70 (единое землепользование)	
Номер точки	Координаты, м		Описание закрепления на местности	Средняя квадратическая погрешность определения координат характерных точек границы части земельного участка, м
	X	Y		
1	2	3	4	5
3903	778164.59	1319954.9	данные отсутствуют	данные отсутствуют
3903	778164.59	1319954.9	данные отсутствуют	данные отсутствуют
3904	778157.93	1319947.59	данные отсутствуют	данные отсутствуют
3904	778157.93	1319947.59	данные отсутствуют	данные отсутствуют
3905	778135.44	1319939.37	данные отсутствуют	данные отсутствуют
3905	778135.44	1319939.37	данные отсутствуют	данные отсутствуют
3906	778141.42	1319938.92	данные отсутствуют	данные отсутствуют
3906	778141.42	1319938.92	данные отсутствуют	данные отсутствуют
3907	778152.26	1319943.14	данные отсутствуют	данные отсутствуют
3907	778152.26	1319943.14	данные отсутствуют	данные отсутствуют
3908	778156.67	1319946.6	данные отсутствуют	данные отсутствуют
3908	778156.67	1319946.6	данные отсутствуют	данные отсутствуют
3909	777846.55	1319919.73	данные отсутствуют	данные отсутствуют
3909	777846.55	1319919.73	данные отсутствуют	данные отсутствуют
3910	777852.77	1319922.9	данные отсутствуют	данные отсутствуют
3910	777852.77	1319922.9	данные отсутствуют	данные отсутствуют
3911	777844.69	1319918.88	данные отсутствуют	данные отсутствуют
Государственный регистратор				ФГИС ЕГРН
полное наименование должности			подпись	инициалы, фамилия

М.П.



<b>Земельный участок</b>			
(вид объекта недвижимости)			
Лист № ____ Раздела <b>4.2</b>	Всего листов раздела <b>4.2</b> : ____	Всего разделов: ____	Всего листов выписки: ____
<b>30.09.2021 № 99/2021/420869168</b>			
Кадастровый номер:		<b>02:17:000000:70 (единое землепользование)</b>	

Номер точки	Координаты, м		Описание закрепления на местности	Средняя квадратическая погрешность определения координат характерных точек границы части земельного участка, м
	X	Y		
1	2	3	4	5
3911	777844.69	1319918.88	данные отсутствуют	данные отсутствуют
3912	777701.03	1319880.36	данные отсутствуют	данные отсутствуют
3912	777701.03	1319880.36	данные отсутствуют	данные отсутствуют
3913	777701.94	1319880.91	данные отсутствуют	данные отсутствуют
3913	777701.94	1319880.91	данные отсутствуют	данные отсутствуют
3914	777703.84	1319881.74	данные отсутствуют	данные отсутствуют
3914	777703.84	1319881.74	данные отсутствуют	данные отсутствуют
3915	778590.95	1319849.71	данные отсутствуют	данные отсутствуют
3915	778590.95	1319849.71	данные отсутствуют	данные отсутствуют
3916	778580.01	1319816.38	данные отсутствуют	данные отсутствуют
3916	778580.01	1319816.38	данные отсутствуют	данные отсутствуют
3917	778581.3	1319816.88	данные отсутствуют	данные отсутствуют
3917	778581.3	1319816.88	данные отсутствуют	данные отсутствуют
3918	778588.29	1319825.93	данные отсутствуют	данные отсутствуют
3918	778588.29	1319825.93	данные отсутствуют	данные отсутствуют
3919	778589.7	1319830.66	данные отсутствуют	данные отсутствуют
3919	778589.7	1319830.66	данные отсутствуют	данные отсутствуют

Государственный регистратор		ФГИС ЕГРН
полное наименование должности	подпись	инициалы, фамилия

М.П.

<b>Земельный участок</b>			
(вид объекта недвижимости)			
Лист № ____ Раздела <b>4.2</b>	Всего листов раздела <b>4.2</b> : ____	Всего разделов: ____	Всего листов выписки: ____
<b>30.09.2021 № 99/2021/420869168</b>			
Кадастровый номер:		<b>02:17:000000:70 (единое землепользование)</b>	

Номер точки	Координаты, м		Описание закрепления на местности	Средняя квадратическая погрешность определения координат характерных точек границы части земельного участка, м
	X	Y		
1	2	3	4	5
3920	778588.95	1319841.45	данные отсутствуют	данные отсутствуют
3920	778588.95	1319841.45	данные отсутствуют	данные отсутствуют
3921	778375.49	1319809.38	данные отсутствуют	данные отсутствуют
3922	777207.32	1319914.44	данные отсутствуют	данные отсутствуют
3923	777212.18	1319912.09	данные отсутствуют	данные отсутствуют
3924	777224.23	1319909.33	данные отсутствуют	данные отсутствуют
3925	777238.12	1319908.03	данные отсутствуют	данные отсутствуют
3926	777253.97	1319907.28	данные отсутствуют	данные отсутствуют
3927	777266.3	1319908.27	данные отсутствуют	данные отсутствуют
3928	777278.37	1319912.18	данные отсутствуют	данные отсутствуют
3929	777288.99	1319918.52	данные отсутствуют	данные отсутствуют
3930	777297.14	1319926.54	данные отсутствуют	данные отсутствуют
3931	777305.67	1319937.11	данные отсутствуют	данные отсутствуют
3932	777312.19	1319947.62	данные отсутствуют	данные отсутствуют
3933	777318.65	1319957.66	данные отсутствуют	данные отсутствуют
3934	777329.4	1319955.7	данные отсутствуют	данные отсутствуют
3935	777348.72	1319954.34	данные отсутствуют	данные отсутствуют

Государственный регистратор		ФГИС ЕГРН
полное наименование должности	подпись	инициалы, фамилия

М.П.

Земельный участок				
(вид объекта недвижимости)				
Лист № ____ Раздела <b>4.2</b>		Всего листов раздела <b>4.2</b> : ____		Всего разделов: ____
30.09.2021 № 99/2021/420869168				
Кадастровый номер:			02:17:000000:70 (единое землепользование)	
Номер точки	Координаты, м		Описание закрепления на местности	Средняя квадратическая погрешность определения координат характерных точек границы части земельного участка, м
	X	Y		
1	2	3	4	5
3936	777361.07	1319955.01	данные отсутствуют	данные отсутствуют
3937	777380.16	1319960.6	данные отсутствуют	данные отсутствуют
3938	777393.54	1319953.11	данные отсутствуют	данные отсутствуют
3939	777405	1319948.46	данные отсутствуют	данные отсутствуют
3940	777422.03	1319945.89	данные отсутствуют	данные отсутствуют
3941	777434.4	1319945.92	данные отсутствуют	данные отсутствуют
3942	777447.85	1319949.34	данные отсутствуют	данные отсутствуют
3943	777458.79	1319955.11	данные отсутствуют	данные отсутствуют
3944	777470.67	1319964.61	данные отсутствуют	данные отсутствуют
3945	777478.4	1319955.93	данные отсутствуют	данные отсутствуют
3946	777488.31	1319948.53	данные отсутствуют	данные отсутствуют
3947	777498.58	1319943.88	данные отсутствуют	данные отсутствуют
3948	777509.03	1319936.53	данные отсутствуют	данные отсутствуют
3949	777519.96	1319930.75	данные отсутствуют	данные отсутствуют
3950	777531.61	1319927.86	данные отсутствуют	данные отсутствуют
3951	777544.76	1319926.42	данные отсутствуют	данные отсутствуют
3952	777557.08	1319927.46	данные отсутствуют	данные отсутствуют
Государственный регистратор				ФГИС ЕГРН
полное наименование должности			подпись	инициалы, фамилия

М.П.

Раздел 4.2

Выписка из Единого государственного реестра недвижимости об объекте недвижимости  
Сведения о частях земельного участка

Земельный участок				
(вид объекта недвижимости)				
Лист № ____ Раздела <b>4.2</b>		Всего листов раздела <b>4.2</b> : ____		Всего разделов: ____
30.09.2021 № 99/2021/420869168				
Кадастровый номер:			02:17:000000:70 (единое землепользование)	
Номер точки	Координаты, м		Описание закрепления на местности	Средняя квадратическая погрешность определения координат характерных точек границы части земельного участка, м
	X	Y		
1	2	3	4	5
3953	777573.49	1319924.14	данные отсутствуют	данные отсутствуют
3954	777585.74	1319922.42	данные отсутствуют	данные отсутствуют
3955	777598.48	1319923.63	данные отсутствуют	данные отсутствуют
3956	777590.71	1319906.83	данные отсутствуют	данные отсутствуют
3957	777585.73	1319895.52	данные отсутствуют	данные отсутствуют
3958	777583.67	1319883.32	данные отсутствуют	данные отсутствуют
3959	777583.24	1319869.2	данные отсутствуют	данные отсутствуют
3960	777585.27	1319857	данные отсутствуют	данные отсутствуют
3961	777592.19	1319840.04	данные отсутствуют	данные отсутствуют
3962	777598.45	1319829.37	данные отсутствуют	данные отсутствуют
3963	777607.99	1319819.63	данные отсутствуют	данные отсутствуют
3964	777618.45	1319813.03	данные отсутствуют	данные отсутствуют
3965	777633.46	1319807.86	данные отсутствуют	данные отсутствуют
3966	777644.24	1319805.76	данные отсутствуют	данные отсутствуют
3967	777656.21	1319804.77	данные отсутствуют	данные отсутствуют
3968	777668.57	1319805.28	данные отсутствуют	данные отсутствуют
3969	777694.35	1319812.71	данные отсутствуют	данные отсутствуют
Государственный регистратор				ФГИС ЕГРН
полное наименование должности			подпись	инициалы, фамилия

М.П.

<b>Земельный участок</b>			
(вид объекта недвижимости)			
Лист № ____ Раздела <b>4.2</b>	Всего листов раздела <b>4.2</b> : ____	Всего разделов: ____	Всего листов выписки: ____
<b>30.09.2021 № 99/2021/420869168</b>			
Кадастровый номер:		<b>02:17:000000:70 (единое землепользование)</b>	

Номер точки	Координаты, м		Описание закрепления на местности	Средняя квадратическая погрешность определения координат характерных точек границы части земельного участка, м
	X	Y		
1	2	3	4	5
3970	777705.57	1319817.72	данные отсутствуют	данные отсутствуют
3971	777727.92	1319831.2	данные отсутствуют	данные отсутствуют
3972	777749.11	1319830.99	данные отсутствуют	данные отсутствуют
3973	777764.34	1319829.68	данные отсутствуют	данные отсутствуют
3974	777782.55	1319830.16	данные отсутствуют	данные отсутствуют
3975	777794.73	1319832.27	данные отсутствуют	данные отсутствуют
3976	777813.23	1319839.72	данные отсутствуют	данные отсутствуют
3977	777823.97	1319845.86	данные отсутствуют	данные отсутствуют
3978	777833.36	1319853.06	данные отсутствуют	данные отсутствуют
3979	777847.02	1319858.45	данные отсутствуют	данные отсутствуют
3980	777869.89	1319868.82	данные отсутствуют	данные отсутствуют
3981	777882.62	1319875.28	данные отсутствуют	данные отсутствуют
3982	777892.51	1319879.17	данные отсутствуют	данные отсутствуют
3983	777912.64	1319889.91	данные отсутствуют	данные отсутствуют
3984	777927.06	1319899.97	данные отсутствуют	данные отсутствуют
3985	777938.45	1319894.61	данные отсутствуют	данные отсутствуют
3986	777950.56	1319892.09	данные отсутствуют	данные отсутствуют

Государственный регистратор		ФГИС ЕГРН
полное наименование должности	подпись	инициалы, фамилия

М.П.

<b>Земельный участок</b>			
(вид объекта недвижимости)			
Лист № ____ Раздела <b>4.2</b>	Всего листов раздела <b>4.2</b> : ____	Всего разделов: ____	Всего листов выписки: ____
<b>30.09.2021 № 99/2021/420869168</b>			
Кадастровый номер:		<b>02:17:000000:70 (единое землепользование)</b>	

Номер точки	Координаты, м		Описание закрепления на местности	Средняя квадратическая погрешность определения координат характерных точек границы части земельного участка, м
	X	Y		
1	2	3	4	5
3987	777963.44	1319891.13	данные отсутствуют	данные отсутствуют
3988	777975.8	1319891.74	данные отсутствуют	данные отсутствуют
3989	777996.61	1319898.28	данные отсутствуют	данные отсутствуют
3990	778007.71	1319903.74	данные отсутствуют	данные отсутствуют
3991	778017.38	1319911.28	данные отсутствуют	данные отсутствуют
3992	778033.15	1319917.63	данные отсутствуют	данные отсутствуют
3993	778048.24	1319922.18	данные отсутствуют	данные отсутствуют
3994	778073.71	1319908.32	данные отсутствуют	данные отсутствуют
3995	778090.76	1319896.58	данные отсутствуют	данные отсутствуют
3996	778100.61	1319891.42	данные отсутствуют	данные отсутствуют
3997	778111.07	1319887.35	данные отсутствуют	данные отсутствуют
3998	778123.06	1319884.33	данные отсутствуют	данные отсутствуют
3999	778137.41	1319883.07	данные отсутствуют	данные отсутствуют
4000	778149.77	1319883.55	данные отсутствуют	данные отсутствуют
4001	778172	1319890.74	данные отсутствуют	данные отсутствуют
4002	778183	1319896.39	данные отсутствуют	данные отсутствуют
4003	778198.26	1319896.55	данные отсутствуют	данные отсутствуют

Государственный регистратор		ФГИС ЕГРН
полное наименование должности	подпись	инициалы, фамилия

М.П.

Земельный участок				
(вид объекта недвижимости)				
Лист № ____ Раздела <b>4.2</b>		Всего листов раздела <b>4.2</b> : ____		Всего разделов: ____
30.09.2021 № 99/2021/420869168				
Кадастровый номер:			02:17:000000:70 (единое землепользование)	
Номер точки	Координаты, м		Описание закрепления на местности	Средняя квадратическая погрешность определения координат характерных точек границы части земельного участка, м
	X	Y		
1	2	3	4	5
4004	778221.26	1319879.9	данные отсутствуют	данные отсутствуют
4005	778232.1	1319873.94	данные отсутствуют	данные отсутствуют
4006	778251.36	1319866.92	данные отсутствуют	данные отсутствуют
4007	778274.52	1319862.16	данные отсутствуют	данные отсутствуют
4008	778284.87	1319861.5	данные отсутствуют	данные отсутствуют
4009	778303.37	1319861.77	данные отсутствуют	данные отсутствуют
4010	778314.18	1319848.02	данные отсутствуют	данные отсутствуют
4011	778322.97	1319839.31	данные отсутствуют	данные отсутствуют
4012	778333.63	1319833.03	данные отсутствуют	данные отсутствуют
4013	778353.44	1319825.13	данные отсутствуют	данные отсутствуют
4014	778366.82	1319821.2	данные отсутствуют	данные отсутствуют
4015	778372.71	1319812.93	данные отсутствуют	данные отсутствуют
4016	780825.61	1319033.87	данные отсутствуют	данные отсутствуют
4017	779010.59	1319513.07	данные отсутствуют	данные отсутствуют
4018	779011.43	1319511.19	данные отсутствуют	данные отсутствуют
4019	779015.72	1319499.59	данные отсутствуют	данные отсутствуют
4020	779025.12	1319485.19	данные отсутствуют	данные отсутствуют
Государственный регистратор				ФГИС ЕГРН
полное наименование должности			подпись	инициалы, фамилия

М.П.

Раздел 4.2

Выписка из Единого государственного реестра недвижимости об объекте недвижимости  
Сведения о частях земельного участка

Земельный участок				
(вид объекта недвижимости)				
Лист № ____ Раздела <b>4.2</b>		Всего листов раздела <b>4.2</b> : ____		Всего разделов: ____
30.09.2021 № 99/2021/420869168				
Кадастровый номер:			02:17:000000:70 (единое землепользование)	
Номер точки	Координаты, м		Описание закрепления на местности	Средняя квадратическая погрешность определения координат характерных точек границы части земельного участка, м
	X	Y		
1	2	3	4	5
4021	779033.32	1319475.92	данные отсутствуют	данные отсутствуют
4022	779037.9	1319472.79	данные отсутствуют	данные отсутствуют
4023	779056.08	1319464.07	данные отсутствуют	данные отсутствуют
4024	779062.72	1319461.49	данные отсутствуют	данные отсутствуют
4025	779071.09	1319455.51	данные отсутствуют	данные отсутствуют
4026	779080.39	1319450.27	данные отсутствуют	данные отсутствуют
4027	779097.01	1319443.12	данные отсутствуют	данные отсутствуют
4028	779112.06	1319431.94	данные отсутствуют	данные отсутствуют
4029	779127.34	1319420.29	данные отсутствуют	данные отсутствуют
4030	779143.86	1319405.64	данные отсутствуют	данные отсутствуют
4031	779161.21	1319390.66	данные отсутствуют	данные отсутствуют
4032	779170.06	1319384.55	данные отсутствуют	данные отсутствуют
4033	779164.88	1319374.74	данные отсутствуют	данные отсутствуют
4034	779158.57	1319365.71	данные отсутствуют	данные отсутствуют
4035	779153.78	1319354.31	данные отсутствуют	данные отсутствуют
4036	779151.23	1319343.98	данные отсутствуют	данные отсутствуют
4037	779150.6	1319331.62	данные отсутствуют	данные отсутствуют
Государственный регистратор				ФГИС ЕГРН
полное наименование должности			подпись	инициалы, фамилия

М.П.

Земельный участок				
(вид объекта недвижимости)				
Лист № ____ Раздела <b>4.2</b>		Всего листов раздела <b>4.2</b> : ____		Всего разделов: ____
30.09.2021 № 99/2021/420869168				
Кадастровый номер:			02:17:000000:70 (единое землепользование)	
Номер точки	Координаты, м		Описание закрепления на местности	Средняя квадратическая погрешность определения координат характерных точек границы части земельного участка, м
	X	Y		
1	2	3	4	5
4038	779152.15	1319318.38	данные отсутствуют	данные отсутствуют
4039	779155.58	1319307.43	данные отсутствуют	данные отсутствуют
4040	779161.62	1319293.84	данные отсутствуют	данные отсутствуют
4041	779168	1319283.25	данные отсутствуют	данные отсутствуют
4042	779175.56	1319274.79	данные отсутствуют	данные отсутствуют
4043	779173.36	1319262.62	данные отсутствуют	данные отсутствуют
4044	779174.57	1319239.47	данные отсутствуют	данные отсутствуют
4045	779176.94	1319227.33	данные отсутствуют	данные отсутствуют
4046	779181.54	1319215.69	данные отсутствуют	данные отсутствуют
4047	779176.54	1319202.74	данные отсутствуют	данные отсутствуют
4048	779173.83	1319192.65	данные отсутствуют	данные отсутствуют
4049	779167.97	1319183.87	данные отсутствуют	данные отсутствуют
4050	779155.87	1319178.1	данные отсутствуют	данные отсутствуют
4051	779144.78	1319170.5	данные отсутствуют	данные отсутствуют
4052	779136.56	1319163.18	данные отсутствуют	данные отсутствуют
4053	779312.16	1318984.07	данные отсутствуют	данные отсутствуют
4054	779325.04	1318979.77	данные отсутствуют	данные отсутствуют
Государственный регистратор				ФГИС ЕГРН
полное наименование должности			подпись	инициалы, фамилия

М.П.

Земельный участок				
(вид объекта недвижимости)				
Лист № ____ Раздела <b>4.2</b>		Всего листов раздела <b>4.2</b> : ____		Всего разделов: ____
30.09.2021 № 99/2021/420869168				
Кадастровый номер:			02:17:000000:70 (единое землепользование)	
Номер точки	Координаты, м		Описание закрепления на местности	Средняя квадратическая погрешность определения координат характерных точек границы части земельного участка, м
	X	Y		
1	2	3	4	5
4055	779324.46	1318969.33	данные отсутствуют	данные отсутствуют
4056	779320.62	1318961.87	данные отсутствуют	данные отсутствуют
4057	779356.1	1318823.43	данные отсутствуют	данные отсутствуют
4058	779354.61	1318817.96	данные отсутствуют	данные отсутствуют
4059	779353.42	1318805.53	данные отсутствуют	данные отсутствуют
4060	779355.17	1318793.28	данные отсутствуют	данные отсутствуют
4061	779362.18	1318776.65	данные отсутствуют	данные отсутствуют
4062	779368.14	1318766.4	данные отсутствуют	данные отсутствуют
4063	779438.59	1318728.5	данные отсутствуют	данные отсутствуют
4064	779445.19	1318729.17	данные отсутствуют	данные отсутствуют
4065	779459.57	1318719.49	данные отсутствуют	данные отсутствуют
4066	779475.52	1318710.51	данные отсутствуют	данные отсутствуют
4067	779487.11	1318706.2	данные отсутствуют	данные отсутствуют
4068	779501.31	1318704.14	данные отсутствуют	данные отсутствуют
4069	779508.79	1318697.38	данные отсутствуют	данные отсутствуют
4070	779511.49	1318685.93	данные отсутствуют	данные отсутствуют
4071	779514.83	1318674.05	данные отсутствуют	данные отсутствуют
Государственный регистратор				ФГИС ЕГРН
полное наименование должности			подпись	инициалы, фамилия

М.П.

Земельный участок				
(вид объекта недвижимости)				
Лист № ____ Раздела <b>4.2</b>		Всего листов раздела <b>4.2</b> : ____		Всего разделов: ____
30.09.2021 № 99/2021/420869168				
Кадастровый номер:			02:17:000000:70 (единое землепользование)	
Номер точки	Координаты, м		Описание закрепления на местности	Средняя квадратическая погрешность определения координат характерных точек границы части земельного участка, м
	X	Y		
1	2	3	4	5
4072	779519.64	1318662.66	данные отсутствуют	данные отсутствуют
4073	779527.74	1318651.83	данные отсутствуют	данные отсутствуют
4074	779528.7	1318651.03	данные отсутствуют	данные отсутствуют
4075	779659.37	1318630.07	данные отсутствуют	данные отсутствуют
4076	779666.51	1318629.55	данные отсутствуют	данные отсутствуют
4077	779687.35	1318625.91	данные отсутствуют	данные отсутствуют
4078	779715.41	1318622.8	данные отсутствуют	данные отсутствуют
4079	779753.39	1318625.05	данные отсутствуют	данные отсутствуют
4080	779778.76	1318624.58	данные отсутствуют	данные отсутствуют
4081	779792.01	1318619.25	данные отсутствуют	данные отсутствуют
4082	779819.77	1318608.81	данные отсутствуют	данные отсутствуют
4083	779831.84	1318606.08	данные отсутствуют	данные отсутствуют
4084	779846.89	1318605.68	данные отсутствуют	данные отсутствуют
4085	779870.67	1318604.3	данные отсутствуют	данные отсутствуют
4086	779883.01	1318605.12	данные отсутствуют	данные отсутствуют
4087	779885.22	1318605.68	данные отсутствуют	данные отсутствуют
4088	779971.38	1318648.67	данные отсутствуют	данные отсутствуют
Государственный регистратор				ФГИС ЕГРН
полное наименование должности			подпись	инициалы, фамилия

М.П.

Раздел 4.2

Выписка из Единого государственного реестра недвижимости об объекте недвижимости  
Сведения о частях земельного участка

Земельный участок				
(вид объекта недвижимости)				
Лист № ____ Раздела <b>4.2</b>		Всего листов раздела <b>4.2</b> : ____		Всего разделов: ____
30.09.2021 № 99/2021/420869168				
Кадастровый номер:			02:17:000000:70 (единое землепользование)	
Номер точки	Координаты, м		Описание закрепления на местности	Средняя квадратическая погрешность определения координат характерных точек границы части земельного участка, м
	X	Y		
1	2	3	4	5
4089	779974.63	1318651.23	данные отсутствуют	данные отсутствуют
4090	779981.83	1318658.17	данные отсутствуют	данные отсутствуют
4091	779992.42	1318670.64	данные отсутствуют	данные отсутствуют
4092	780015.24	1318691.14	данные отсутствуют	данные отсутствуют
4093	780023.07	1318700.05	данные отсутствуют	данные отсутствуют
4094	780029.46	1318709.37	данные отсутствуют	данные отсутствуют
4095	780031.93	1318837.72	данные отсутствуют	данные отсутствуют
4096	780030.54	1318840.72	данные отсутствуют	данные отсутствуют
4097	780023.99	1318851.22	данные отсутствуют	данные отсутствуют
4098	780059.59	1318862.17	данные отсутствуют	данные отсутствуют
4099	780070.02	1318865.82	данные отсутствуют	данные отсутствуют
4100	780088.61	1318874.74	данные отсутствуют	данные отсутствуют
4101	780100.65	1318877.37	данные отсутствуют	данные отсутствуют
4102	780127.5	1318874.59	данные отсутствуют	данные отсутствуют
4103	780157.44	1318876	данные отсутствуют	данные отсутствуют
4104	780187.55	1318880.13	данные отсутствуют	данные отсутствуют
4105	780214.07	1318883.48	данные отсутствуют	данные отсутствуют
Государственный регистратор				ФГИС ЕГРН
полное наименование должности			подпись	инициалы, фамилия

М.П.

Земельный участок				
(вид объекта недвижимости)				
Лист № ____ Раздела <b>4.2</b>		Всего листов раздела <b>4.2</b> : ____		Всего разделов: ____
30.09.2021 № 99/2021/420869168				
Кадастровый номер:			02:17:000000:70 (единое землепользование)	
Номер точки	Координаты, м		Описание закрепления на местности	Средняя квадратическая погрешность определения координат характерных точек границы части земельного участка, м
	X	Y		
1	2	3	4	5
4106	780226.67	1318884.78	данные отсутствуют	данные отсутствуют
4107	780231.77	1318883.64	данные отсутствуют	данные отсутствуют
4108	780392	1318912.47	данные отсутствуют	данные отсутствуют
4109	780392.05	1318912.49	данные отсутствуют	данные отсутствуют
4110	780402.73	1318918.72	данные отсутствуют	данные отсутствуют
4111	780411.38	1318927.16	данные отсутствуют	данные отсутствуют
4112	780421.39	1318939.62	данные отсутствуют	данные отсутствуют
4113	780427.88	1318950.14	данные отсутствуют	данные отсутствуют
4114	780431.6	1318961.94	данные отсутствуют	данные отсутствуют
4115	780434.8	1318981.62	данные отсутствуют	данные отсутствуют
4116	780435.26	1318993.98	данные отсутствуют	данные отсутствуют
4117	780433.39	1319003.85	данные отсутствуют	данные отсутствуют
4118	780429.91	1319015.59	данные отсутствуют	данные отсутствуют
4119	780424.95	1319026.92	данные отсутствуют	данные отсутствуют
4120	780417.37	1319036.69	данные отсутствуют	данные отсутствуют
4121	780389.38	1319058.42	данные отсутствуют	данные отсутствуют
4122	780377.76	1319065.95	данные отсутствуют	данные отсутствуют
Государственный регистратор				ФГИС ЕГРН
полное наименование должности			подпись	инициалы, фамилия

М.П.

Земельный участок				
(вид объекта недвижимости)				
Лист № ____ Раздела <b>4.2</b>		Всего листов раздела <b>4.2</b> : ____		Всего разделов: ____
30.09.2021 № 99/2021/420869168				
Кадастровый номер:			02:17:000000:70 (единое землепользование)	
Номер точки	Координаты, м		Описание закрепления на местности	Средняя квадратическая погрешность определения координат характерных точек границы части земельного участка, м
	X	Y		
1	2	3	4	5
4123	780368.13	1319070.66	данные отсутствуют	данные отсутствуют
4124	780370.05	1319081.01	данные отсутствуют	данные отсутствуют
4125	780378.7	1319094.07	данные отсутствуют	данные отсутствуют
4126	780389.32	1319085.86	данные отсутствуют	данные отсутствуют
4127	780399.97	1319079.56	данные отсутствуют	данные отсутствуют
4128	780424.94	1319072.94	данные отсутствуют	данные отсутствуют
4129	780437.25	1319071.67	данные отсутствуют	данные отсутствуют
4130	780462.73	1319075.1	данные отсутствуют	данные отсутствуют
4131	780473.88	1319078.13	данные отсутствуют	данные отсутствуют
4132	780506.26	1319091.11	данные отсутствуют	данные отсутствуют
4133	780537.5	1319093.14	данные отсутствуют	данные отсутствуют
4134	780547.85	1319093.89	данные отсутствуют	данные отсутствуют
4135	780559.63	1319079.56	данные отсутствуют	данные отсутствуют
4136	780568.44	1319070.88	данные отсутствуют	данные отсутствуют
4137	780586.04	1319060.52	данные отсутствуют	данные отсутствуют
4138	780597.52	1319055.91	данные отсутствуют	данные отсутствуют
4139	780625.17	1319052.93	данные отсутствуют	данные отсутствуют
Государственный регистратор				ФГИС ЕГРН
полное наименование должности			подпись	инициалы, фамилия

М.П.

Земельный участок				
(вид объекта недвижимости)				
Лист № ____ Раздела <b>4.2</b>		Всего листов раздела <b>4.2</b> : ____		Всего разделов: ____
30.09.2021 № 99/2021/420869168				
Кадастровый номер:			02:17:000000:70 (единое землепользование)	
Номер точки	Координаты, м		Описание закрепления на местности	Средняя квадратическая погрешность определения координат характерных точек границы части земельного участка, м
	X	Y		
1	2	3	4	5
4140	780637.53	1319053.48	данные отсутствуют	данные отсутствуют
4141	780660.2	1319060.47	данные отсутствуют	данные отсутствуют
4142	780686.17	1319073.68	данные отсутствуют	данные отсутствуют
4143	780706.36	1319081.86	данные отсутствуют	данные отсутствуют
4144	780729.86	1319094.18	данные отсутствуют	данные отсутствуют
4145	780757.08	1319112.63	данные отсутствуют	данные отсутствуют
4146	780757.81	1319100.41	данные отсутствуют	данные отсутствуют
4147	780760.89	1319088.43	данные отсутствуют	данные отсутствуют
4148	780766.5	1319078.02	данные отсутствуют	данные отсутствуют
4149	780775.78	1319064.82	данные отсутствуют	данные отсутствуют
4150	780784.09	1319055.66	данные отсутствуют	данные отсутствуют
4151	780795.73	1319046.25	данные отсутствуют	данные отсутствуют
4152	780806.24	1319039.73	данные отсутствуют	данные отсутствуют
4153	778957.95	1319536.12	данные отсутствуют	данные отсутствуют
4154	778377.29	1319807.09	данные отсутствуют	данные отсутствуют
4155	778389.3	1319791.75	данные отсутствуют	данные отсутствуют
4156	778398.09	1319783.06	данные отсутствуют	данные отсутствуют
Государственный регистратор				ФГИС ЕГРН
полное наименование должности			подпись	инициалы, фамилия

М.П.

Раздел 4.2

Выписка из Единого государственного реестра недвижимости об объекте недвижимости  
Сведения о частях земельного участка

Земельный участок				
(вид объекта недвижимости)				
Лист № ____ Раздела <b>4.2</b>		Всего листов раздела <b>4.2</b> : ____		Всего разделов: ____
30.09.2021 № 99/2021/420869168				
Кадастровый номер:			02:17:000000:70 (единое землепользование)	
Номер точки	Координаты, м		Описание закрепления на местности	Средняя квадратическая погрешность определения координат характерных точек границы части земельного участка, м
	X	Y		
1	2	3	4	5
4157	778407.51	1319777.34	данные отсутствуют	данные отсутствуют
4158	778427.49	1319768.05	данные отсутствуют	данные отсутствуют
4159	778439.26	1319764.26	данные отсутствуют	данные отсутствуют
4160	778450.19	1319763.42	данные отсутствуют	данные отсутствуют
4161	778468.96	1319764.03	данные отсутствуют	данные отсутствуют
4162	778481.18	1319765.95	данные отсутствуют	данные отсутствуют
4163	778491.58	1319766.45	данные отсутствуют	данные отсутствуют
4164	778501.1	1319760.74	данные отсутствуют	данные отсутствуют
4165	778517.05	1319753.44	данные отсутствуют	данные отсутствуют
4166	778528.85	1319749.72	данные отсутствуют	данные отсутствуют
4167	778540.42	1319748.75	данные отсутствуют	данные отсутствуют
4168	778552.68	1319750.4	данные отсутствуют	данные отсутствуют
4169	778568.4	1319752.85	данные отсутствуют	данные отсутствуют
4170	778580.52	1319755.32	данные отсутствуют	данные отсутствуют
4171	778594.63	1319761.98	данные отсутствуют	данные отсутствуют
4172	778606.13	1319766.63	данные отсутствуют	данные отсутствуют
4173	778616.5	1319773.37	данные отсутствуют	данные отсутствуют
Государственный регистратор				ФГИС ЕГРН
полное наименование должности			подпись	инициалы, фамилия

М.П.



Земельный участок				
(вид объекта недвижимости)				
Лист № ____ Раздела <b>4.2</b>		Всего листов раздела <b>4.2</b> : ____		Всего разделов: ____
30.09.2021 № 99/2021/420869168				
Кадастровый номер:			02:17:000000:70 (единое землепользование)	
Номер точки	Координаты, м		Описание закрепления на местности	Средняя квадратическая погрешность определения координат характерных точек границы части земельного участка, м
	X	Y		
1	2	3	4	5
4174	778628.78	1319786.76	данные отсутствуют	данные отсутствуют
4175	778642.34	1319783.78	данные отсутствуют	данные отсутствуют
4176	778654.65	1319782.64	данные отсутствуют	данные отсутствуют
4177	778666.87	1319784.55	данные отсутствуют	данные отсутствуют
4178	778682.14	1319790.36	данные отсутствуют	данные отсутствуют
4179	778693.14	1319781.83	данные отсутствуют	данные отсутствуют
4180	778702.7	1319777.56	данные отсутствуют	данные отсутствуют
4181	778714.74	1319774.73	данные отсутствуют	данные отсутствуют
4182	778727.11	1319774.94	данные отсутствуют	данные отсутствуют
4183	778739.04	1319778.18	данные отсутствуют	данные отсутствуют
4184	778753.4	1319766.37	данные отсутствуют	данные отсутствуют
4185	778760.73	1319754.92	данные отсутствуют	данные отсутствуют
4186	778764.05	1319742.12	данные отсутствуют	данные отсутствуют
4187	778766.91	1319723.98	данные отсутствуют	данные отсутствуют
4188	778768.84	1319705.65	данные отсутствуют	данные отсутствуют
4189	778766.86	1319695.45	данные отсутствуют	данные отсутствуют
4190	778766.03	1319683.1	данные отсутствуют	данные отсутствуют
Государственный регистратор				ФГИС ЕГРН
полное наименование должности			подпись	инициалы, фамилия

М.П.

Раздел 4.2

Выписка из Единого государственного реестра недвижимости об объекте недвижимости  
Сведения о частях земельного участка

Земельный участок				
(вид объекта недвижимости)				
Лист № ____ Раздела <b>4.2</b>		Всего листов раздела <b>4.2</b> : ____		Всего разделов: ____
30.09.2021 № 99/2021/420869168				
Кадастровый номер:			02:17:000000:70 (единое землепользование)	
Номер точки	Координаты, м		Описание закрепления на местности	Средняя квадратическая погрешность определения координат характерных точек границы части земельного участка, м
	X	Y		
1	2	3	4	5
4191	778766.86	1319668.67	данные отсутствуют	данные отсутствуют
4192	778769.1	1319656.5	данные отсутствуют	данные отсутствуют
4193	778773.92	1319644.97	данные отсутствуют	данные отсутствуют
4194	778777.05	1319632.81	данные отсутствуют	данные отсутствуют
4195	778782.31	1319622.57	данные отсутствуют	данные отсутствуют
4196	778790.04	1319612.92	данные отсутствуют	данные отсутствуют
4197	778800.1	1319604.71	данные отсутствуют	данные отсутствуют
4198	778892.12	1319584.99	данные отсутствуют	данные отсутствуют
4199	778895.36	1319584.7	данные отсутствуют	данные отсутствуют
4200	778898.01	1319581.25	данные отсутствуют	данные отсутствуют
4201	778929.46	1319547.37	данные отсутствуют	данные отсутствуют
4202	778931.1	1319546.32	данные отсутствуют	данные отсутствуют
4203	778948.28	1319538.91	данные отсутствуют	данные отсутствуют
Государственный регистратор				ФГИС ЕГРН
полное наименование должности			подпись	инициалы, фамилия

М.П.