

**Акционерное общество
«Научно-исследовательский и проектный институт гражданского
строительства, благоустройства и городского дизайна «Моспроект-3»
АО «Моспроект-3»**



**Г Р У П П А К О М П А Н И Й
МОСПРОЕКТ-3**

Свидетельство № СРО-П-132-01022010 от 24.06.2019г.

Заказчик – Государственная компания «Российские автомобильные дороги»

***Строительство скоростной автомобильной дороги Казань –
Екатеринбург на участке Дюртюли – Ачит***

**этап 1.1 км 0 – км 90
Республика Башкортостан**

ПРОЕКТ МЕЖЕВАНИЯ ТЕРРИТОРИИ

**Материалы по обоснованию проекта межевания территории
Раздел 4. Материалы по обоснованию проекта межевания
территории. Пояснительная записка**

Том 2.4.7

**Часть 7. Материалы по обоснованию проекта межевания
территории. Приложения
Кадастровые выписки (кад.квартал 02:17:000000)**

8841-21-1.1-ПМТ- ПММО2.4.7

Акционерное общество
«Научно-исследовательский и проектный институт гражданского
строительства, благоустройства и городского дизайна «Моспроект-3»
АО «Моспроект-3»

*Строительство скоростной автомобильной дороги Казань –
Екатеринбург на участке Дюртюли – Ачит
этап 1.1 км 0 – км 90
Республика Башкортостан*

ПРОЕКТ МЕЖЕВАНИЯ ТЕРРИТОРИИ

**Материалы по обоснованию проекта межевания территории
Раздел 4. Материалы по обоснованию проекта межевания
территории. Пояснительная записка**

Том 2.4.7

**Часть 7. Материалы по обоснованию проекта межевания
территории. Приложения
Кадастровые выписки (кад.квартал 02:17:000000)**

8841-21-1.1-ПМТ- ПММО2.4.7

Руководитель Дирекции
по проектированию №2

Комплексный главный
инженер проекта



Т.И. Гушляк

А.В. Федосеев

2021

Согласовано			
Взам. инв. №			
Подпись и дата			
Инв. № подл.			



**СТРОИТЕЛЬСТВО СКОРОСТНОЙ АВТОМОБИЛЬНОЙ ДОРОГИ
КАЗАНЬ – ЕКАТЕРИНБУРГ НА УЧАСТКЕ ДЮРТЮЛИ – АЧИТ**

**Строительство скоростной автомобильной дороги Казань –
Екатеринбург на участке Дюртюли – Ачит
этап 1.1 км 0 – км 90
Республика Башкортостан**

**Проект межевания территории
Материалы по обоснованию проекта межевания территории
Раздел 4. Материалы по обоснованию проекта межевания
территории. Пояснительная записка**

Том 2.4.7

**Часть 7. Материалы по обоснованию проекта межевания территории.
Приложения
Кадастровые выписки (кад.квартал 02:17:000000)
8841-21-1.1-ПМТ- ПММО2.4.7**

Генеральный директор

Комплексный ГИП



Ю.А. Орленко

О.Н. Андреева

**Санкт-Петербург
2021**



ИНН 7710946388 КПП 770901001 ОГРН 1137746777871
Россия, 127006, г. Москва, Страстной бульвар, д. 9, эт. 3 пом. XV ком. 7
Тел.: +7 (495) 775-99-20, post@avtodor-eng.ru, www.avtodor-eng.ru

ПРОЕКТ МЕЖЕВАНИЯ ТЕРРИТОРИИ ЛИНЕЙНОГО ОБЪЕКТА

«Строительство скоростной автомобильной дороги Казань – Екатеринбург на участке Дюртили – Ачит», этап 1.1. км 0 – км 90, Республика Башкортостан»

Материалы по обоснованию проекта межевания территории Раздел 4. Материалы по обоснованию проекта межевания территории. Пояснительная записка

Том 2.4.7

Часть 7. Материалы по обоснованию проекта межевания территории. Приложения Кадастровые выписки (кад.квартал 02:17:000000)

8841-21-1.1-ПМТ- ПММО2.4.7

Генеральный директор

Начальник управления
территориального планирования



К.В. Могильный

Е.Ю. Погоньева

Москва 2021

СОСТАВ АВТОРСКОГО КОЛЛЕКТИВА
ПРОЕКТА МЕЖЕВАНИЯ ТЕРРИТОРИИ ЛИНЕЙНОГО ОБЪЕКТА
«Строительство скоростной автомобильной дороги Казань – Екатеринбург на участке
Дюртюли – Ачит», этап 1.1 км 0 – км 90, Республика Башкортостан»

Начальник управления
территориального планирования



(подпись)

Погоньева Е.Ю.

Начальник отдела
территориального планирования



(подпись)

Рачкова Е.С.

Главный специалист отдела
территориального планирования



(подпись)

Копейкина О.М.


Главный специалист отдела подготовки
исходно-разрешительной документации



(подпись)

Минубаева Ю.Р.

Ведущий специалист отдела
территориального планирования



(подпись)

Жарикова М.С.

Специалист отдела подготовки
исходно-разрешительной документации



(подпись)

Янин Т.С.

СОДЕРЖАНИЕ

1. Состав документации по планировке территории (лист 1 – лист 14).....	7
2. Выписка из Единого государственного реестра недвижимости об объекте недвижимости на земельный участок с кадастровым номером 02:17:000000:73	21
3. Выписка из Единого государственного реестра недвижимости об объекте недвижимости на земельный участок с кадастровым номером 02:17:000000:85	428
4. Выписка из Единого государственного реестра недвижимости об объекте недвижимости на земельный участок с кадастровым номером 02:17:000000:97	442

Строительство скоростной автомобильной дороги Казань – Екатеринбург на участке Дюртюли – Ачит

Номер тома	Обозначение	Наименование	Примечание
Строительство скоростной автомобильной дороги Казань – Екатеринбург на участке Дюртюли – Ачит», этап 1.1 км 0 – км 90, Республика Башкортостан			
Проект планировки территории			
1. Основная часть проекта планировки территории			
Раздел 1. «Проект планировки территории. Графическая часть»			
Том 1.1.1	8841-21-1.1-ППТ-ППОЧ1.1.1	Часть 1. Чертежи красных линий. Муниципальный район Дюртюлинский район	АО «Петербургские дороги»
Том 1.1.2	8841-21-1.1-ППТ-ППОЧ1.1.2	Часть 2. Чертежи красных линий. Муниципальный район Бураевский район	АО «Петербургские дороги»
Том 1.1.3	8841-21-1.1-ППТ-ППОЧ1.1.3	Часть 3. Чертежи границ зон планируемого размещения линейных объектов, совмещенный с чертежом границ зон планируемого размещения линейных объектов, подлежащих реконструкции в связи с изменением их местоположения (автомобильных дорог). Муниципальный район Дюртюлинский район	АО «Петербургские дороги»
Том 1.1.4	8841-21-1.1-ППТ-ППОЧ1.1.4	Часть 4. Чертежи границ зон планируемого размещения линейных объектов, совмещенный с чертежом границ зон планируемого размещения линейных объектов, подлежащих реконструкции в связи с изменением их местоположения (автомобильных дорог). Муниципальный район Бураевский район	АО «Петербургские дороги»
Том 1.1.5	8841-21-1.1-ППТ-ППОЧ1.1.5	Часть 5. Чертежи границ зон планируемого размещения линейных объектов, подлежащих реконструкции в связи с изменением их местоположения (инженерных сетей и сооружений). Муниципальный район Дюртюлинский район	АО «Петербургские дороги»
Том 1.1.6	8841-21-1.1-ППТ-ППОЧ1.1.6	Часть 6. Чертежи границ зон планируемого размещения линейных объектов, подлежащих реконструкции в связи с изменением их местоположения (инженерных сетей и сооружений). Муниципальный район Бураевский район	АО «Петербургские дороги»

Согласовано

Взам. инв. №

Подпись и дата

Инв. № подл.

8841-21-1.1-СП

Изм.	Кол.уч.	Лист	№ док.	Подпись	Дата
Разработал		Кудрявцева			10.21
Н.Контр.		Кузнецов			10.21
КГИП		Андреева			10.21

Состав документации
по планировке территории

Стадия	Лист	Листов
ДПТ	1	14



**Строительство скоростной автомобильной дороги Казань –
Екатеринбург на участке Дюряули – Ачит**

Раздел 2. «Положение о размещении линейных объектов»

Том 1.2.1	8841-21-1.1-ППТ- ППОЧ1.2.1	Часть 1. Положение о размещении линейных объектов	АО «Петербургские дороги»
-----------	-------------------------------	--	---------------------------------

2. Материалы по обоснованию проекта планировки территории

**Раздел 3. «Материалы по обоснованию проекта планировки территории.
Графическая часть»**

Том 2.3.1	8841-21-1.1-ППТ- ППМО2.3.1	Часть 1. Схема расположения элементов планировочной структуры. Схема использования территории в период подготовки проекта планировки территории. Муниципальный район Дюряулинский район	АО «Петербургские дороги»
Том 2.3.2	8841-21-1.1-ППТ- ППМО2.3.2	Часть 2. Схема расположения элементов планировочной структуры. Схема использования территории в период подготовки проекта планировки территории. Муниципальный район Бураевский район	АО «Петербургские дороги»
Том 2.3.3	8841-21-1.1-ППТ- ППМО2.3.3	Часть 3. Схема организации улично-дорожной сети и движения транспорта. Муниципальный район Дюряулинский район	АО «Петербургские дороги»
Том 2.3.4	8841-21-1.1-ППТ- ППМО2.3.4	Часть 4. Схема организации улично-дорожной сети и движения транспорта. Муниципальный район Бураевский район	АО «Петербургские дороги»
Том 2.3.5	8841-21-1.1-ППТ- ППМО2.3.5	Часть 5. Схема вертикальной планировки территории. Схема инженерной подготовки и инженерной защиты территории. Муниципальный район Дюряулинский район	АО «Петербургские дороги»
Том 2.3.6	8841-21-1.1-ППТ- ППМО2.3.6	Часть 6. Схема вертикальной планировки территории. Схема инженерной подготовки и инженерной защиты территории. Муниципальный район Бураевский район	АО «Петербургские дороги»
Том 2.3.7	8841-21-1.1-ППТ- ППМО2.3.7	Часть 7. Схема границ зон с особыми условиями использования территорий, особо охраняемых природных территорий, лесничеств, границ территорий объектов культурного наследия. Схема границ территорий, подверженных риску возникновения чрезвычайных ситуаций природного и техногенного характера (пожар, взрыв, химическое, радиоактивное заражение, затопление, подтопление, оползень, карсты, эрозия и т.д. Муниципальный район Дюряулинский район	АО «Петербургские дороги»

Инва. № подл.	Подпись и дата	Взам. инв. №

Изм.	Кол.уч.	Лист	№ док.	Подпись	Дата	8841-21-1.1-СП	Лист 2
------	---------	------	--------	---------	------	----------------	-----------

**Строительство скоростной автомобильной дороги Казань –
Екатеринбург на участке Дюртюли – Ачит**

Том 2.3.8	8841-21-1.1-ППТ- ППМО2.3.8	Часть 8. Схема границ зон с особыми условиями использования территорий, особо охраняемых природных территорий, лесничеств, границ территорий объектов культурного наследия. Схема границ территорий, подверженных риску возникновения чрезвычайных ситуаций природного и техногенного характера (пожар, взрыв, химическое, радиоактивное заражение, затопление, подтопление, оползень, карсты, эрозия и т.д. Муниципальный район Бураевский район	АО «Петербургские дороги»
Том 2.3.9	8841-21-1.1-ППТ- ППМО2.3.9	Часть 9. Схема конструктивных и планировочных решений. Муниципальный район Дюртюлинский район	АО «Петербургские дороги»
Том 2.3.10	8841-21-1.1-ППТ- ППМО2.3.10	Часть 10. Схема конструктивных и планировочных решений. Муниципальный район Бураевский район	АО «Петербургские дороги»

**Раздел 4. «Материалы по обоснованию проекта планировки территории.
Пояснительная записка»**

Том 2.4.1	8841-21-1.1-ППТ- ППМО2.4.1	Часть 1. Пояснительная записка	АО «Петербургские дороги»
-----------	-------------------------------	---------------------------------------	------------------------------

Проект межевания территории

1. Основная часть проекта межевания территории

Раздел 1. «Проект межевания территории. Графическая часть»

Том 1.1.1	8841-21-1.1-ПМТ- ПМОЧ1.1.1	Часть 1. Проект межевания территории. Графическая часть. Сельское поселение Такарликовский сельсовет муниципального района Дюртюлинского района	АО «Петербургские дороги»/ ООО «Автодор-Инжиниринг»
Том 1.1.2	8841-21-1.1-ПМТ- ПМОЧ1.1.2	Часть 2. Проект межевания территории. Графическая часть. Сельское поселение Таймурзинский сельсовет муниципального района Дюртюлинского района	АО «Петербургские дороги»/ ООО «Автодор-Инжиниринг»
Том 1.1.3	8841-21-1.1-ПМТ- ПМОЧ1.1.3	Часть 3. Проект межевания территории. Графическая часть. Сельское поселение Суккуловский сельсовет муниципального района Дюртюлинского района	АО «Петербургские дороги»/ ООО «Автодор-Инжиниринг»
Том 1.1.4	8841-21-1.1-ПМТ- ПМОЧ1.1.4	Часть 4. Проект межевания территории. Графическая часть. Сельское поселение Учпилинский сельсовет муниципального района Дюртюлинского района	АО «Петербургские дороги»/ ООО «Автодор-Инжиниринг»
Том 1.1.5	8841-21-1.1-ПМТ- ПМОЧ1.1.5	Часть 5. Проект межевания территории. Графическая часть. Сельское поселение Староянтузовский сельсовет муниципального района Дюртюлинского района	АО «Петербургские дороги»/ ООО «Автодор-Инжиниринг»

Изм.	Кол.уч.	Лист	№ док.	Подпись	Дата
------	---------	------	--------	---------	------

8841-21-1.1-СП

Лист

3

**Строительство скоростной автомобильной дороги Казань –
Екатеринбург на участке Дюртюли – Ачит**

Том 1.1.6	8841-21-1.1-ПМТ-ПМОЧ1.1.6	Часть 6. Проект межевания территории. Графическая часть. Сельское поселение Вострецовский сельсовет муниципального района Бураевского района	АО «Петербургские дороги»/ ООО «Автодор-Инжиниринг»
Том 1.1.7	8841-21-1.1-ПМТ-ПМОЧ1.1.7	Часть 7. Проект межевания территории. Графическая часть. Сельское поселение Бардаковский сельсовет муниципального района Бураевского района	АО «Петербургские дороги»/ ООО «Автодор-Инжиниринг»
Том 1.1.8	8841-21-1.1-ПМТ-ПМОЧ1.1.8	Часть 8. Проект межевания территории. Графическая часть. Сельское поселение Каинлыковский сельсовет муниципального района Бураевского района	АО «Петербургские дороги»/ ООО «Автодор-Инжиниринг»
Том 1.1.9	8841-21-1.1-ПМТ-ПМОЧ1.1.9	Часть 9. Проект межевания территории. Графическая часть. Сельское поселение Кушманаковский сельсовет муниципального района Бураевского района	АО «Петербургские дороги»/ ООО «Автодор-Инжиниринг»
Том 1.1.10	8841-21-1.1-ПМТ-ПМОЧ1.1.10	Часть 10. Проект межевания территории. Графическая часть. Сельское поселение Бураевский сельсовет муниципального района Бураевского района	АО «Петербургские дороги»/ ООО «Автодор-Инжиниринг»
Том 1.1.11	8841-21-1.1-ПМТ-ПМОЧ1.1.11	Часть 11. Проект межевания территории. Графическая часть. Сельское поселение Кузбаевский сельсовет муниципального района Бураевского района	АО «Петербургские дороги»/ ООО «Автодор-Инжиниринг»
Том 1.1.12	8841-21-1.1-ПМТ-ПМОЧ1.1.12	Часть 12. Проект межевания территории. Графическая часть. Сельское поселение Ваньшевский сельсовет муниципального района Бураевского района	АО «Петербургские дороги»/ ООО «Автодор-Инжиниринг»
Том 1.1.13	8841-21-1.1-ПМТ-ПМОЧ1.1.13	Часть 13. Проект межевания территории. Графическая часть. Сельское поселение Тепляковский сельсовет муниципального района Бураевского района	АО «Петербургские дороги»/ ООО «Автодор-Инжиниринг»
Раздел 2. «Проект межевания территории. Текстовая часть»			
Том 1.2.1	8841-21-1.1-ПМТ-ПМОЧ1.2.1	Часть 1. Проект межевания территории. Текстовая часть	АО «Петербургские дороги»/ ООО «Автодор-Инжиниринг»
Том 1.2.2	8841-21-1.1-ПМТ-ПМОЧ1.2.2.	Часть 2. Проект межевания территории. Текстовая часть	АО «Петербургские дороги»/ ООО «Автодор-Инжиниринг»

Инов. № подл.	Подпись и дата	Взам. инв. №

Изм.	Кол.уч.	Лист	№ док.	Подпись	Дата

8841-21-1.1-СП

Лист

4

**Строительство скоростной автомобильной дороги Казань –
Екатеринбург на участке Дюртюли – Ачит**

2. Материалы по обоснованию проекта межевания территории

**Раздел 3. «Материалы по обоснованию проекта межевания территории.
Графическая часть»**

Том 2.3.1	8841-21-1.1-ПМТ-ПММО.2.3.1	Часть 1. Материалы по обоснованию проекта межевания территории. Графическая часть. Сельское поселение Такарликовский сельсовет муниципального района Дюртюлинского района	АО «Петербургские дороги»/ ООО «Автодор-Инжиниринг»
Том 2.3.2	8841-21-1.1-ПМТ-ПММО.2.3.2	Часть 2. Материалы по обоснованию проекта межевания территории. Графическая часть. Сельское поселение Таймурзинский сельсовет муниципального района Дюртюлинского района	АО «Петербургские дороги»/ ООО «Автодор-Инжиниринг»
Том 2.3.3	8841-21-1.1-ПМТ-ПММО.2.3.3	Часть 3. Материалы по обоснованию проекта межевания территории. Графическая часть. Сельское поселение Суккуловский сельсовет муниципального района Дюртюлинского района	АО «Петербургские дороги»/ ООО «Автодор-Инжиниринг»
Том 2.3.4	8841-21-1.1-ПМТ-ПММО.2.3.4	Часть 4. Материалы по обоснованию проекта межевания территории. Графическая часть. Сельское поселение Учпилинский сельсовет муниципального района Дюртюлинского района	АО «Петербургские дороги»/ ООО «Автодор-Инжиниринг»
Том 2.3.5	8841-21-1.1-ПМТ-ПММО.2.3.5	Часть 5. Материалы по обоснованию проекта межевания территории. Графическая часть. Сельское поселение Староянтузовский сельсовет муниципального района Дюртюлинского района	АО «Петербургские дороги»/ ООО «Автодор-Инжиниринг»
Том 2.3.6	8841-21-1.1-ПМТ-ПММО.2.3.6	Часть 6. Материалы по обоснованию проекта межевания территории. Графическая часть. Сельское поселение Вострецовский сельсовет муниципального района Бураевского района	АО «Петербургские дороги»/ ООО «Автодор-Инжиниринг»
Том 2.3.7	8841-21-1.1-ПМТ-ПММО.2.3.7	Часть 7. Материалы по обоснованию проекта межевания территории. Графическая часть. Сельское поселение Бардаковский сельсовет муниципального района Бураевского района	АО «Петербургские дороги»/ ООО «Автодор-Инжиниринг»
Том 2.3.8	8841-21-1.1-ПМТ-ПММО.2.3.8	Часть 8. Материалы по обоснованию проекта межевания территории. Графическая часть. Сельское поселение Каинлыковский сельсовет муниципального района Бураевского района	АО «Петербургские дороги»/ ООО «Автодор-Инжиниринг»
Том 2.3.9	8841-21-1.1-ПМТ-ПММО.2.3.9	Часть 9. Материалы по обоснованию проекта межевания территории. Графическая часть. Сельское поселение Кушманаковский сельсовет муниципального района Бураевского района	АО «Петербургские дороги»/ ООО «Автодор-Инжиниринг»

Интв. № подл.	Подпись и дата	Взам. инв. №

Изм.	Кол.уч.	Лист	№ док.	Подпись	Дата

8841-21-1.1-СП

Лист

5

**Строительство скоростной автомобильной дороги Казань –
Екатеринбург на участке Дюртюли – Ачит**

Том 2.3.10	8841-21-1.1-ПМТ-ПММО.2.3.10	Часть 10. Материалы по обоснованию проекта межевания территории. Графическая часть. Сельское поселение Бураевский сельсовет муниципального района Бураевского района	АО «Петербургские дороги»/ ООО «Автодор-Инжиниринг»
Том 2.3.11	8841-21-1.1-ПМТ-ПММО.2.3.11	Часть 11. Материалы по обоснованию проекта межевания территории. Графическая часть. Сельское поселение Кузбаевский сельсовет муниципального района Бураевского района	АО «Петербургские дороги»/ ООО «Автодор-Инжиниринг»
Том 2.3.12	8841-21-1.1-ПМТ-ПММО.2.3.12	Часть 12. Материалы по обоснованию проекта межевания территории. Графическая часть. Сельское поселение Ваньшевский сельсовет муниципального района Бураевского района	АО «Петербургские дороги»/ ООО «Автодор-Инжиниринг»
Том 2.3.13	8841-21-1.1-ПМТ-ПММО.2.3.13	Часть 13. Материалы по обоснованию проекта межевания территории. Графическая часть. Сельское поселение Тепляковский сельсовет муниципального района Бураевского района	АО «Петербургские дороги»/ ООО «Автодор-Инжиниринг»

**Раздел 4. «Материалы по обоснованию проекта межевания территории.
Пояснительная записка»**

Том 2.4.1	8841-21-1.1-ПМТ-ПММО2.4.1	Часть 1. Материалы по обоснованию проекта межевания территории. Пояснительная записка.	АО «Петербургские дороги»/ ООО «Автодор-Инжиниринг»
Том 2.4.2	8841-21-1.1-ПМТ-ПММО2.4.2	Часть 2. Материалы по обоснованию проекта межевания территории. Приложения (письма, приказы, распоряжения, иные материалы).	АО «Петербургские дороги»/ ООО «Автодор-Инжиниринг»
Том 2.4.3	8841-21-1.1-ПМТ-ПММО2.4.3	Часть 3. Материалы по обоснованию проекта межевания территории. Приложения. (письма, приказы, распоряжения, иные материалы)	АО «Петербургские дороги»/ ООО «Автодор-Инжиниринг»
Том 2.4.4	8841-21-1.1-ПМТ-ПММО2.4.4	Часть 4. Материалы по обоснованию проекта межевания территории. Приложения. (письма, приказы, распоряжения, иные материалы)	АО «Петербургские дороги»/ ООО «Автодор-Инжиниринг»

Материалы на электронном носителе Том 2.4.4 – Том 2.4.41

Том 2.4.5	8841-21-1.1-ПМТ-ПММО2.4.5	Часть 5. Материалы по обоснованию проекта межевания территории. Приложения Кадастровые выписки (кад.квартал 02:17:000000)	АО «Петербургские дороги»/ ООО «Автодор-Инжиниринг»
Том 2.4.6	8841-21-1.1-ПМТ-ПММО2.4.6	Часть 6. Материалы по обоснованию проекта межевания территории. Приложения Кадастровые выписки (кад.квартал 02:17:000000)	АО «Петербургские дороги»/ ООО «Автодор-Инжиниринг»

Изм.	Кол.уч.	Лист	№ док.	Подпись	Дата

8841-21-1.1-СП

Лист

6

**Строительство скоростной автомобильной дороги Казань –
Екатеринбург на участке Дюртюли – Ачит**

			Инжиниринг»
Том 2.4.7	8841-21-1.1-ПМТ-ПММО2.4.7	Часть 7. Материалы по обоснованию проекта межевания территории. Приложения Кадастровые выписки (кад.квартал 02:17:000000)	АО «Петербургские дороги»/ ООО «Автодор-Инжиниринг»
Том 2.4.8	8841-21-1.1-ПМТ-ПММО2.4.8	Часть 8. Материалы по обоснованию проекта межевания территории. Приложения Кадастровые выписки (кад.квартал 02:17:000000)	АО «Петербургские дороги»/ ООО «Автодор-Инжиниринг»
Том 2.4.9	8841-21-1.1-ПМТ-ПММО2.4.9	Часть 9. Материалы по обоснованию проекта межевания территории. Приложения (кад.квартал 02:17:000000)	АО «Петербургские дороги»/ ООО «Автодор-Инжиниринг»
Том 2.4.10	8841-21-1.1-ПМТ-ПММО2.4.10	Часть 10. Материалы по обоснованию проекта межевания территории. Приложения (кад.квартал 02:17:000000)	АО «Петербургские дороги»/ ООО «Автодор-Инжиниринг»
Том 2.4.11	8841-21-1.1-ПМТ-ПММО2.4.11	Часть 11. Материалы по обоснованию проекта межевания территории. Приложения (кад.квартал 02:17:000000)	АО «Петербургские дороги»/ ООО «Автодор-Инжиниринг»
Том 2.4.12	8841-21-1.1-ПМТ-ПММО2.4.12	Часть 12. Материалы по обоснованию проекта межевания территории. Приложения (кад.квартал 02:17:000000)	АО «Петербургские дороги»/ ООО «Автодор-Инжиниринг»
Том 2.4.13	8841-21-1.1-ПМТ-ПММО2.4.13	Часть 13. Материалы по обоснованию проекта межевания территории. Приложения (кад.квартал 02:17:000000)	АО «Петербургские дороги»/ ООО «Автодор-Инжиниринг»
Том 2.4.14	8841-21-1.1-ПМТ-ПММО2.4.14	Часть 14. Материалы по обоснованию проекта межевания территории. Приложения (кад.квартал 02:17:000000)	АО «Петербургские дороги»/ ООО «Автодор-Инжиниринг»
Том 2.4.15	8841-21-1.1-ПМТ-ПММО2.4.15	Часть 15. Материалы по обоснованию проекта межевания территории. Приложения (кад.квартал 02:17:000000)	АО «Петербургские дороги»/ ООО «Автодор-Инжиниринг»
Том 2.4.16	8841-21-1.1-ПМТ-ПММО2.4.16	Часть 16. Материалы по обоснованию проекта межевания территории. Приложения (кад.квартал 02:17:000000)	АО «Петербургские дороги»/ ООО «Автодор-Инжиниринг»
Том 2.4.17	8841-21-1.1-ПМТ-ПММО2.4.17	Часть 17. Материалы по обоснованию проекта межевания территории. Приложения (кад.квартал 02:17:000000)	АО «Петербургские дороги»/ ООО «Автодор-Инжиниринг»
Том 2.4.18	8841-21-1.1-ПМТ-ПММО2.4.18	Часть 18. Материалы по обоснованию проекта межевания территории.	АО «Петербургские

Интв. № подл.	Подпись и дата	Взам. инв. №

Изм.	Кол.уч.	Лист	№ док.	Подпись	Дата	8841-21-1.1-СП	Лист
							7

**Строительство скоростной автомобильной дороги Казань –
Екатеринбург на участке Дюряули – Ачит**

		Приложения (кад.квартал 02:17:000000)	дороги»/ ООО «Автодор- Инжиниринг»
Том 2.4.19	8841-21-1.1-ПМТ- ПММО2.4.19	Часть 19. Материалы по обоснованию проекта межевания территории. Приложения (кад.квартал 02:17:000000)	АО «Петербургские дороги»/ ООО «Автодор- Инжиниринг»
Том 2.4.20	8841-21-1.1-ПМТ- ПММО2.4.20	Часть 20. Материалы по обоснованию проекта межевания территории. Приложения (кад.квартал 02:17:000000)	АО «Петербургские дороги»/ ООО «Автодор- Инжиниринг»
Том 2.4.21	8841-21-1.1-ПМТ- ПММО2.4.21	Часть 21. Материалы по обоснованию проекта межевания территории. Приложения Кадастровые выписки (кад.кварталы 02:17:020701, 02:17:020702, 02:17:020703, 02:17:020801, 02:17:020802, 02:17:030501, 02:17:040601, 02:17:040801, 02:17:050703)	АО «Петербургские дороги»/ ООО «Автодор- Инжиниринг»
Том 2.4.22	8841-21-1.1-ПМТ- ПММО2.4.22	Часть 22. Материалы по обоснованию проекта межевания территории. Приложения Кадастровые выписки (кад.кварталы 02:17:050801, 02:17:050802, 02:17:050803, 02:17:050901, 02:17:050902, 02:17:060802, 02:17:060901, 02:17:060903, 02:17:061002, 02:17:070902, 02:17:101001)	АО «Петербургские дороги»/ ООО «Автодор- Инжиниринг»
Том 2.4.23	8841-21-1.1-ПМТ- ПММО2.4.23	Часть 23. Материалы по обоснованию проекта межевания территории. Приложения Кадастровые выписки (кад.кварталы 02:17:101002, 02:17:101202, 02:17:141303, 02:17:141501, 02:17:141502, 02:17:160701)	АО «Петербургские дороги»/ ООО «Автодор- Инжиниринг»
Том 2.4.24	8841-21-1.1-ПМТ- ПММО2.4.24	Часть 24. Материалы по обоснованию проекта межевания территории. Приложения Кадастровые выписки (кад.квартал 02:22:000000)	АО «Петербургские дороги»/ ООО «Автодор- Инжиниринг»
Том 2.4.25	8841-21-1.1-ПМТ- ПММО2.4.25	Часть 25. Материалы по обоснованию проекта межевания территории. Приложения Кадастровые выписки (кад.квартал 02:22:000000)	АО «Петербургские дороги»/ ООО «Автодор- Инжиниринг»
Том 2.4.26	8841-21-1.1-ПМТ- ПММО2.4.26	Часть 26. Материалы по обоснованию проекта межевания территории. Приложения Кадастровые выписки (кад.квартал 02:22:000000)	АО «Петербургские дороги»/ ООО «Автодор- Инжиниринг»
Том 2.4.27	8841-21-1.1-ПМТ- ПММО2.4.27	Часть 27. Материалы по обоснованию проекта межевания территории. Приложения Кадастровые выписки (кад.квартал 02:22:000000)	АО «Петербургские дороги»/ ООО «Автодор- Инжиниринг»
Том 2.4.28	8841-21-1.1-ПМТ- ПММО2.4.28	Часть 28. Материалы по обоснованию проекта межевания территории. Приложения Кадастровые выписки (кад.квартал 02:22:000000)	АО «Петербургские дороги»/ ООО «Автодор- Инжиниринг»

Взам. инв. №	
Подпись и дата	
Инв. № подл.	

Изм.	Кол.уч.	Лист	№док.	Подпись	Дата

8841-21-1.1-СП

Лист

8

**Строительство скоростной автомобильной дороги Казань –
Екатеринбург на участке Дюртюли – Ачит**

Том 2.4.29	8841-21-1.1-ПМТ-ПММО2.4.29	Часть 29. Материалы по обоснованию проекта межевания территории. Приложения Кадастровые выписки (кад.квартал 02:22:000000)	АО «Петербургские дороги»/ ООО «Автодор-Инжиниринг»
Том 2.4.30	8841-21-1.1-ПМТ-ПММО2.4.30	Часть 30. Материалы по обоснованию проекта межевания территории. Приложения Кадастровые выписки (кад.квартал 02:22:000000)	АО «Петербургские дороги»/ ООО «Автодор-Инжиниринг»
Том 2.4.31	8841-21-1.1-ПМТ-ПММО2.4.31	Часть 31. Материалы по обоснованию проекта межевания территории. Приложения Кадастровые выписки (кад.квартал 02:22:000000)	АО «Петербургские дороги»/ ООО «Автодор-Инжиниринг»
Том 2.4.32	8841-21-1.1-ПМТ-ПММО2.4.32	Часть 32. Материалы по обоснованию проекта межевания территории. Приложения Кадастровые выписки (кад.квартал 02:22:000000)	АО «Петербургские дороги»/ ООО «Автодор-Инжиниринг»
Том 2.4.33	8841-21-1.1-ПМТ-ПММО2.4.33	Часть 33. Материалы по обоснованию проекта межевания территории. Приложения Кадастровые выписки (кад.квартал 02:22:000000)	АО «Петербургские дороги»/ ООО «Автодор-Инжиниринг»
Том 2.4.34	8841-21-1.1-ПМТ-ПММО2.4.34	Часть 34. Материалы по обоснованию проекта межевания территории. Приложения Кадастровые выписки (кад.квартал 02:22:000000)	АО «Петербургские дороги»/ ООО «Автодор-Инжиниринг»
Том 2.4.35	8841-21-1.1-ПМТ-ПММО2.4.35	Часть 35. Материалы по обоснованию проекта межевания территории. Приложения Кадастровые выписки (кад.квартал 02:22:000000)	АО «Петербургские дороги»/ ООО «Автодор-Инжиниринг»
Том 2.4.36	8841-21-1.1-ПМТ-ПММО2.4.36	Часть 36. Материалы по обоснованию проекта межевания территории. Приложения Кадастровые выписки (кад.квартал 02:22:000000)	АО «Петербургские дороги»/ ООО «Автодор-Инжиниринг»
Том 2.4.37	8841-21-1.1-ПМТ-ПММО2.4.37	Часть 37. Материалы по обоснованию проекта межевания территории. Приложения Кадастровые выписки (кад.кварталы 02:22:010201, 02:22:020603, 02:22:050504, 02:22:070101, 02:22:090801)	АО «Петербургские дороги»/ ООО «Автодор-Инжиниринг»
Том 2.4.38	8841-21-1.1-ПМТ-ПММО2.4.38	Часть 38. Материалы по обоснованию проекта межевания территории. Приложения Кадастровые выписки (кад.кварталы 02:22:090901, 02:22:140101, 02:22:140201, 02:22:140402, 02:22:150201, 02:22:150301, 02:22:150401, 02:22:150502, 02:22:150601, 02:22:150802, 02:22:151602)	АО «Петербургские дороги»/ ООО «Автодор-Инжиниринг»
Том 2.4.39	8841-21-1.1-ПМТ-ПММО2.4.39	Часть 39. Материалы по обоснованию проекта межевания территории. Приложения Кадастровые выписки	АО «Петербургские дороги»/ ООО «Автодор-

Инв. № подл.	Подпись и дата	Взам. инв. №

Изм.	Кол.уч.	Лист	№док.	Подпись	Дата

8841-21-1.1-СП

Лист

9

**Строительство скоростной автомобильной дороги Казань –
Екатеринбург на участке Дюртюли – Ачит**

Том 1.5	8841-21-2-ДПТ-ИГДИ1.5	Книга 5. Технический отчет по результатам инженерно-геодезических изысканий. Графические приложения	ООО «Гипростроймост-Геотех»
Том 1.6	8841-21-2-ДПТ-ИГДИ1.6	Книга 6. Технический отчет по результатам инженерно-геодезических изысканий. Графические приложения	ООО «Гипростроймост-Геотех»
Приложение 2. Инженерно-геологические изыскания			
Том 2.1	8841-21-2-ДПТ-ИГЛИ2.1	Книга 1. Технический отчет по результатам инженерно-геологических изысканий. Пояснительная записка	ООО «Гипростроймост-Геотех»
Том 2.2	8841-21-2-ДПТ-ИГЛИ2.2	Книга 2. Технический отчет по результатам инженерно-геологических изысканий. Текстовые приложения	ООО «Гипростроймост-Геотех»
Том 2.3	8841-21-2-ДПТ-ИГЛИ2.3	Книга 3. Технический отчет по результатам инженерно-геологических изысканий. Текстовые приложения	ООО «Гипростроймост-Геотех»
Том 2.4	8841-21-2-ДПТ-ИГЛИ2.4	Книга 4. Технический отчет по результатам инженерно-геологических изысканий. Текстовые приложения	ООО «Гипростроймост-Геотех»
Том 2.5	8841-21-2-ДПТ-ИГЛИ2.5	Книга 5. Технический отчет по результатам инженерно-геологических изысканий. Текстовые приложения	ООО «Гипростроймост-Геотех»
Том 2.6	8841-21-2-ДПТ-ИГЛИ2.6	Книга 6. Технический отчет по результатам инженерно-геологических изысканий. Текстовые приложения	ООО «Гипростроймост-Геотех»
Том 2.7	8841-21-2-ДПТ-ИГЛИ2.7	Книга 7. Технический отчет по результатам инженерно-геологических изысканий. Текстовые приложения	ООО «Гипростроймост-Геотех»
Том 2.8	8841-21-2-ДПТ-ИГЛИ2.8	Книга 8. Технический отчет по результатам инженерно-геологических изысканий. Текстовые приложения	ООО «Гипростроймост-Геотех»
Том 2.9	8841-21-2-ДПТ-ИГЛИ2.9	Книга 9. Технический отчет по результатам инженерно-геологических изысканий. Графические приложения	ООО «Гипростроймост-Геотех»
Том 2.10	8841-21-2-ДПТ-ИГЛИ2.10	Книга 10. Технический отчет по результатам инженерно-геологических изысканий. Графические приложения	ООО «Гипростроймост-Геотех»
Том 2.11	8841-21-2-ДПТ-ИГЛИ2.11	Книга 11. Технический отчет по результатам инженерно-геологических изысканий. Графические приложения	ООО «Гипростроймост-Геотех»
Том 2.12	8841-21-2-ДПТ-ИГЛИ2.12	Книга 12. Технический отчет по результатам инженерно-геологических изысканий. Графические приложения	ООО «Гипростроймост-Геотех»
Том 2.13	8841-21-2-ДПТ-ИГЛИ2.13	Книга 13. Технический отчет по результатам инженерно-геологических изысканий. Графические приложения	ООО «Гипростроймост-Геотех»
Том 2.14	8841-21-2-ДПТ-	Книга 14. Карстологические исследования.	ООО «ПКиБЗ»

Взам. инв. №	
Подпись и дата	
Инв. № подл.	

Изм.	Кол.уч.	Лист	№ док.	Подпись	Дата

8841-21-1.1-СП

Лист

11

**Строительство скоростной автомобильной дороги Казань –
Екатеринбург на участке Дюртюли – Ачит**

	ИГЛИ2.14	Текстовая часть. Текстовые приложения	
Том 2.15	8841-21-2-ДПТ-ИГЛИ2.15	Книга 15. Карстологические исследования. Графическая часть	ООО «ПКБЗ»
Приложение 3. Инженерно-гидрометеорологические изыскания.			
Том 3.1	8841-21-2-ДПТ-ИГМИ3.1	Книга 1. Технический отчет по результатам инженерно-гидрометеорологических изысканий. Пояснительная записка. Текстовые приложения	ООО «Гипростроймост-Геотех»
Том 3.2	8841-21-2-ДПТ-ИГМИ3.2	Книга 2. Технический отчет по результатам инженерно-гидрометеорологических изысканий. Текстовые приложения	ООО «Гипростроймост-Геотех»
Том 3.3	8841-21-2-ДПТ-ИГМИ3.3	Книга 3. Технический отчет по результатам инженерно-гидрометеорологических изысканий. Графические приложения	ООО «Гипростроймост-Геотех»
Приложение 4. Инженерно-экологические изыскания.			
Том 4.1	8841-21-2-ДПТ-ИЭИ4.1	Книга 1. Инженерно-экологические изыскания. Пояснительная записка	ООО «Гипростроймост-Геотех»
Том 4.2	8841-21-2-ДПТ-ИЭИ4.2	Книга 2. Инженерно-экологические изыскания. Текстовые приложения А, Б, В, Г, Д, Е	ООО «Гипростроймост-Геотех»
Том 4.3	8841-21-2-ДПТ-ИЭИ4.3	Книга 3. Инженерно-экологические изыскания. Текстовые приложения Ж, И, К. Графические приложения	ООО «Гипростроймост-Геотех»
Приложение 5. Материалы, обосновывающие разработку документации по планировке территории			
Том 5.1.1	8841-21-1.1-ДПТ-ОТР5.1.1	Книга 1. Обоснование выбора варианта трассы. Схемы предполагаемых вариантов прохождения трассы	АО «Институт Гипростроймост – Санкт-Петербург»
Том 5.1.2	8841-21-1.1-ДПТ-ОТР5.1.2	Книга 2. Обоснование основных технических решений по автомобильной дороге. Участок №1 ПК0 - ПК417	АО «Гипростроймост – Санкт-Петербург»
Том 5.1.3	8841-21-1.1-ДПТ-ОТР5.1.3	Книга 3. Обоснование основных технических решений по автомобильной дороге. Участок №2 ПК417 - ПК901	АО «Петербургские дороги»
Том 5.1.4	8841-21-1.1-ДПТ-ОТР5.1.4	Книга 4. Обоснование основных технических решений по пересечениям и примыканиям. Участок №1 ПК0 - ПК417	АО «Институт Гипростроймост – Санкт-Петербург»
Том 5.1.5	8841-21-1.1-ДПТ-ОТР5.1.5	Книга 5. Обоснование основных технических решений по пересечениям и примыканиям. Участок №2 ПК417 - ПК901	АО «Петербургские дороги»
Том 5.1.6	8841-21-1.1-ДПТ-ОТР5.1.6	Книга 6. Обоснование основных технических решений по искусственным сооружениям автомобильной дороги	АО «Гипростроймост – Санкт-Петербург»
Том 5.1.7	8841-21-1.1-ДПТ-ОТР5.1.7	Книга 7. Обоснование основных технических решений по искусственным	АО «Институт Гипростроймост – Санкт-

Изм.	Кол.уч.	Лист	№ док.	Подпись	Дата

8841-21-1.1-СП

Лист

12

**Строительство скоростной автомобильной дороги Казань –
Екатеринбург на участке Дюртюли – Ачит**

		сооружениям автомобильной дороги. Мост через р. Белая	Петербург»
Том 5.1.8	8841-21-1.1-ДПТ-ОТР5.1.8	Книга 8. Обоснование основных технических решений по искусственным сооружениям переустраиваемых автомобильных дорог	АО «Институт Гипростроймост – Санкт-Петербург»
Том 5.1.9	8841-21-1.1-ДПТ-ОТР5.1.9	Книга 9. Обоснование основных технических решений АСУДД и системы платности	КСМ
Том 5.1.10	8841-21-1.1-ДПТ-ОТР5.1.10	Книга 10. Обоснование основных технических решений и мест размещения объектов дорожного сервиса, МФЗ и иных зданий, и сооружений необходимых для содержания автомобильной дороги	АО «Петербургские дороги»
Том 5.1.11	8841-21-1.1-ДПТ-ОТР5.1.11	Книга 11. Мероприятия по переустройству коммуникаций	АО «Институт Гипростроймост – Санкт-Петербург»
Том 5.1.12	8841-21-1.1-ДПТ-ОТР5.1.12	Книга 12. Обоснование основных технических решений по транспортной безопасности	ГлобоТэк
Том 5.2	8841-21-1.1-ДПТ-ГОЧС5.2.13	Книга 13. Перечень мероприятий по гражданской обороне, мероприятий по предупреждению чрезвычайных ситуаций природного и техногенного характера	ГлобоТэк
Том 5.3	8841-21-1.1-ДПТ-ООС5.3.14	Книга 14. Мероприятия по охране окружающей среды	ООО «Транспроектинжиниринг»
Том 5.4	8841-21-1.1-ДПТ-АРХ5.4.15	Книга 15. Мероприятия по обеспечению сохранности выявленных объектов культурного наследия. Выполнение археологического и историко-культурного обследования.	ООО «Гипростроймост-Геотех»
Том 5.5.1	8841-21-1.1-ДПТ-ЭКИ5.5.16	Книга 16. Экономические изыскания по выбранному варианту размещения Объекта и основных технических решений. Характеристика социально-экономического развития зоны тяготения проектируемого Объекта.	ООО «А+С Транспроект» (SIMETRA)
Том 5.5.2	8841-21-1.1-ДПТ-ЭКИ5.5.17	Книга 17. Экономические изыскания по выбранному варианту размещения Объекта и основных технических решений. Анализ существующей транспортной сети.	ООО «А+С Транспроект» (SIMETRA)
Том 5.5.3	8841-21-1.1-ДПТ-ЭКИ5.5.18	Книга 18. Экономические изыскания по выбранному варианту размещения Объекта и основных технических решений. Прогноз интенсивности движения транспортных потоков.	ООО «А+С Транспроект» (SIMETRA)
Том 6	8841-21-1.1-ДПТ-РВИ6	Приложение 6. Определение предварительного размера возмещения в	АО «Институт Гипростроймост

Инв. № подл.	Подпись и дата	Взам. инв. №

Изм.	Кол.уч.	Лист	№ док.	Подпись	Дата	8841-21-1.1-СП	Лист 13
------	---------	------	--------	---------	------	----------------	------------

**Строительство скоростной автомобильной дороги Казань –
Екатеринбург на участке Дюртюли – Ачит**

		<i>связи с изъятием для государственных нужд земельных участков и (или) иных объектов недвижимого имущества, занятием земельных участков на время проведения строительно-монтажных работ (укрупненный расчет).</i>	– Санкт-Петербург»
Том 7	8841-21-1.1-ДПТ-ССР7	<i>Приложение 7. Сводный сметный расчет стоимости строительства Автомобильной дороги на основании укрупненных нормативов цены строительства или объектов аналогов.</i>	АО «Гипростроймост – Санкт-Петербург»
Том 8	8841-21-1.1-ДПТ-УРС8	<i>Приложение 8. Укрупненный расчет стоимости эксплуатации Автомобильной дороги и предлагаемой системы взимания платы на эксплуатационной стадии реализации проекта.</i>	АО «Петербургские дороги»
Том 9	8841-21-1.1-ДПТ-ДСТУ9	<i>Приложение 9. Документы согласований, технические требования и условия</i>	АО «Петербургские дороги»

Инв. № подл.	Подпись и дата	Взам. инв. №							8841-21-1.1-СП	Лист
			Изм.	Кол.уч.	Лист	№док.	Подпись	Дата		14

Выписка из Единого государственного реестра недвижимости об объекте недвижимости

Сведения о характеристиках объекта недвижимости

На основании запроса от 14.11.2021 г., поступившего на рассмотрение 15.11.2021 г., сообщаем, что согласно записям Единого государственного реестра недвижимости:

Земельный участок			
(вид объекта недвижимости)			
Лист № ____ Раздела 1	Всего листов раздела 1 : ____	Всего разделов: ____	Всего листов выписки: ____
15.11.2021 № 99/2021/430758510			
Кадастровый номер:		02:17:000000:73(единое землепользование)	

Номер кадастрового квартала:	02:17:000000
Дата присвоения кадастрового номера:	27.06.2007
Ранее присвоенный государственный учетный номер:	данные отсутствуют
Адрес:	установлено относительно ориентира, расположенного в границах участка. Почтовый адрес ориентира: Республика Башкортостан, р-н. Бураевский, с/с. Каинлыковский
Площадь:	7897016 кв. м
Кадастровая стоимость, руб.:	21716794
Кадастровые номера расположенных в пределах земельного участка объектов недвижимости:	02:17:000000:541, 02:17:000000:972, 02:00:000000:798, 02:17:000000:543, 02:17:000000:1541, 02:17:000000:1562
Кадастровые номера объектов недвижимости, из которых образован объект недвижимости:	данные отсутствуют
Кадастровые номера образованных объектов недвижимости:	02:17:070803:158, 02:17:070803:28, 02:17:070703:116, 02:17:070701:47
Сведения о включении объекта недвижимости в состав предприятия как имущественного комплекса:	

Государственный регистратор		ФГИС ЕГРН
полное наименование должности	подпись	инициалы, фамилия

М.П.

Раздел 1

Выписка из Единого государственного реестра недвижимости об объекте недвижимости

Сведения о характеристиках объекта недвижимости

Земельный участок			
(вид объекта недвижимости)			
Лист № ____ Раздела 1	Всего листов раздела 1 : ____	Всего разделов: ____	Всего листов выписки: ____
15.11.2021 № 99/2021/430758510			
Кадастровый номер:		02:17:000000:73(единое землепользование)	

Категория земель:	Земли сельскохозяйственного назначения
Виды разрешенного использования:	для сельскохозяйственной деятельности
Сведения о кадастровом инженере:	Вахитова Лилия Гимазетдиновна №02-10-121
Сведения о лесах, водных объектах и об иных природных объектах, расположенных в пределах земельного участка:	данные отсутствуют
Сведения о том, что земельный участок полностью или частично расположен в границах зоны с особыми условиями использования территории или территории объекта культурного наследия	данные отсутствуют
Сведения о том, что земельный участок расположен в границах особой экономической зоны, территории опережающего социально-экономического развития, зоны территориального развития в Российской Федерации, игорной зоны:	данные отсутствуют
Сведения о том, что земельный участок расположен в границах особо охраняемой природной территории, охотничьих угодий, лесничеств, лесопарков:	данные отсутствуют
Сведения о результатах проведения государственного земельного надзора:	данные отсутствуют
Сведения о расположении земельного участка в границах территории, в отношении которой утвержден проект межевания территории:	данные отсутствуют

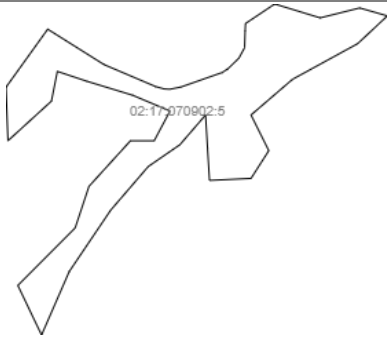
Государственный регистратор		ФГИС ЕГРН
полное наименование должности	подпись	инициалы, фамилия

М.П.

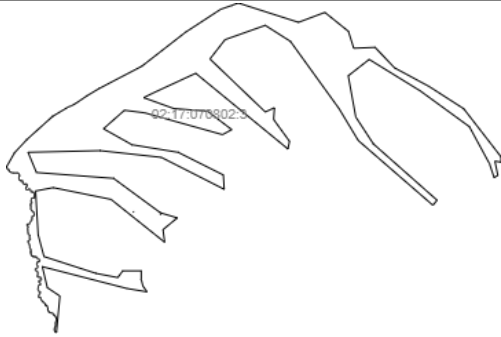
Сведения о характеристиках объекта недвижимости

Земельный участок			
(вид объекта недвижимости)			
Лист № ____ Раздела 1	Всего листов раздела 1 : ____	Всего разделов: ____	Всего листов выписки: ____
15.11.2021 № 99/2021/430758510			
Кадастровый номер:		02:17:000000:73(единое землепользование)	
Условный номер земельного участка:	данные отсутствуют		
Сведения о принятии акта и (или) заключении договора, предусматривающих предоставление в соответствии с земельным законодательством исполнительным органом государственной власти или органом местного самоуправления находящегося в государственной или муниципальной собственности земельного участка для строительства наемного дома социального использования или наемного дома коммерческого использования:	данные отсутствуют		
Сведения о том, что земельный участок или земельные участки образованы на основании решения об изъятии земельного участка и (или) расположенного на нем объекта недвижимости для государственных или муниципальных нужд:	данные отсутствуют		
Сведения о том, что земельный участок образован из земель или земельного участка, государственная собственность на которые не разграничена:	данные отсутствуют		
Сведения о наличии земельного спора о местоположении границ земельных участков:	данные отсутствуют		
Статус записи об объекте недвижимости:	Сведения об объекте недвижимости имеют статус "актуальные, ранее учтенные"		
Особые отметки:	<p>Граница земельного участка не установлена в соответствии с требованиями земельного законодательства. Посредством данного земельного участка обеспечен доступ к земельному участку (земельным участкам) с кадастровым номером (кадастровыми номерами) 02:17:070803:158, 02:17:070803:35, 02:17:070803:41. Сведения о видах разрешенного использования имеют статус «Актуальные незасвидетельствованные». Право (ограничение права, обременение объекта недвижимости) зарегистрировано на данный объект недвижимости с видами разрешенного использования отсутствует. Сведения необходимые для заполнения раздела 2 отсутствуют.</p> <p>Список кадастровых номеров (площадей) обособленных (условных) участков, входящих в единое землепользование: 02:17:070902:5 (72489кв.м) ,02:17:070802:3 (576263кв.м) ,02:17:070703:9 (205585кв.м) ,02:17:070801:9 (92385кв.м) ,02:17:070801:8 (331063кв.м) ,02:17:070801:4 (92385кв.м) ,02:17:070803:3 (835697кв.м) ,02:17:070802:5 (870247кв.м) ,02:17:070901:2 (509218кв.м) ,02:17:070801:3 (109834кв.м) ,02:17:070902:4 (505295кв.м) ,02:17:070802:4 (8727кв.м) ,02:17:070803:4 (241416кв.м) ,02:17:070902:9 (122576кв.м) ,02:17:070902:6 (147741кв.м) ,02:17:070701:17 (169395кв.м) ,02:17:070701:26 (150353кв.м) ,02:17:070702:10 (372752кв.м) ,02:17:070701:19 (457565кв.м) ,02:17:070702:12 (233580кв.м) ,02:17:070701:15 (771316кв.м) ,02:17:070701:16 (179396кв.м) ,02:17:070701:27 (1007734кв.м) ,02:17:070801:42 (51322кв.м) ,02:17:070801:41 (51322кв.м) .</p>		
Получатель выписки:	Рачкова Елена Сергеевна		
Государственный регистратор		ФГИС ЕГРН	
полное наименование должности	подпись	инициалы, фамилия	

М.П.


Земельный участок			
(вид объекта недвижимости)			
Лист № ____ Раздела <u>3</u>	Всего листов раздела <u>3</u> : ____	Всего разделов: ____	Всего листов выписки: ____
15.11.2021 № 99/2021/430758510			
Кадастровый номер:		02:17:000000:73(единое землепользование)	
План (чертеж, схема) земельного участка			
			
Масштаб 1: данные отсутствуют	Условные обозначения:		
Государственный регистратор		ФГИС ЕГРН	
полное наименование должности	подпись	инициалы, фамилия	

М.П.

Земельный участок			
(вид объекта недвижимости)			
Лист № ____ Раздела <u>3</u>	Всего листов раздела <u>3</u> : ____	Всего разделов: ____	Всего листов выписки: ____
15.11.2021 № 99/2021/430758510			
Кадастровый номер:		02:17:000000:73(единое землепользование)	
План (чертеж, схема) земельного участка			
			
Масштаб 1: данные отсутствуют	Условные обозначения:		
Государственный регистратор		ФГИС ЕГРН	
полное наименование должности	подпись	инициалы, фамилия	

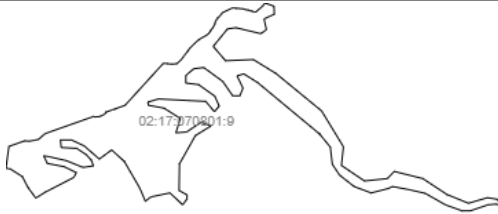
М.П.

Выписка из Единого государственного реестра недвижимости об объекте недвижимости
Описание местоположения земельного участка


Земельный участок			
(вид объекта недвижимости)			
Лист № ____ Раздела <u>3</u>	Всего листов раздела <u>3</u> : ____	Всего разделов: ____	Всего листов выписки: ____
15.11.2021 № 99/2021/430758510			
Кадастровый номер:		02:17:000000:73(единое землепользование)	
План (чертеж, схема) земельного участка			
			
Масштаб 1: данные отсутствуют	Условные обозначения:		
Государственный регистратор		ФГИС ЕГРН	
полное наименование должности		подпись	
		инициалы, фамилия	

М.П.

Выписка из Единого государственного реестра недвижимости об объекте недвижимости
Описание местоположения земельного участка

Земельный участок			
(вид объекта недвижимости)			
Лист № ____ Раздела <u>3</u>	Всего листов раздела <u>3</u> : ____	Всего разделов: ____	Всего листов выписки: ____
15.11.2021 № 99/2021/430758510			
Кадастровый номер:		02:17:000000:73(единое землепользование)	
План (чертеж, схема) земельного участка			
			
Масштаб 1: данные отсутствуют	Условные обозначения:		
Государственный регистратор		ФГИС ЕГРН	
полное наименование должности		подпись	
		инициалы, фамилия	

М.П.

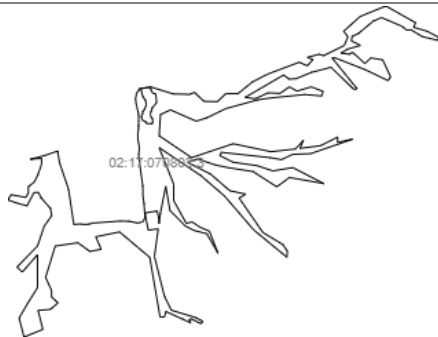
Земельный участок			
(вид объекта недвижимости)			
Лист № ____ Раздела <u>3</u>	Всего листов раздела <u>3</u> : ____	Всего разделов: ____	Всего листов выписки: ____
15.11.2021 № 99/2021/430758510			
Кадастровый номер:		02:17:000000:73(единое землепользование)	
План (чертеж, схема) земельного участка			
			
Масштаб 1: данные отсутствуют	Условные обозначения:		
Государственный регистратор		ФГИС ЕГРН	
полное наименование должности	подпись	инициалы, фамилия	

М.П.

Земельный участок			
(вид объекта недвижимости)			
Лист № ____ Раздела <u>3</u>	Всего листов раздела <u>3</u> : ____	Всего разделов: ____	Всего листов выписки: ____
15.11.2021 № 99/2021/430758510			
Кадастровый номер:		02:17:000000:73(единое землепользование)	
План (чертеж, схема) земельного участка			
			
Масштаб 1: данные отсутствуют	Условные обозначения:		
Государственный регистратор		ФГИС ЕГРН	
полное наименование должности	подпись	инициалы, фамилия	


М.П.

Выписка из Единого государственного реестра недвижимости об объекте недвижимости
Описание местоположения земельного участка

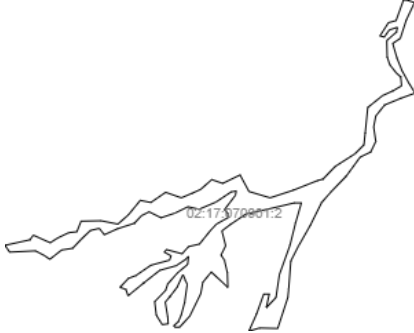
Земельный участок			
(вид объекта недвижимости)			
Лист № _____ Раздела <u>3</u>	Всего листов раздела <u>3</u> : _____	Всего разделов: _____	Всего листов выписки: _____
15.11.2021 № 99/2021/430758510			
Кадастровый номер:		02:17:000000:73(единое землепользование)	
План (чертеж, схема) земельного участка			
			
Масштаб 1: данные отсутствуют	Условные обозначения:		
Государственный регистратор		ФГИС ЕГРН	
полное наименование должности	подпись	инициалы, фамилия	

М.П.

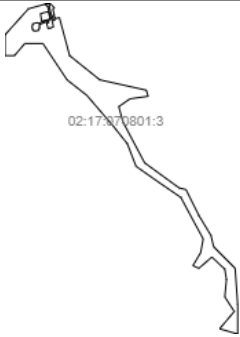
Выписка из Единого государственного реестра недвижимости об объекте недвижимости
Описание местоположения земельного участка

Земельный участок			
(вид объекта недвижимости)			
Лист № _____ Раздела <u>3</u>	Всего листов раздела <u>3</u> : _____	Всего разделов: _____	Всего листов выписки: _____
15.11.2021 № 99/2021/430758510			
Кадастровый номер:		02:17:000000:73(единое землепользование)	
План (чертеж, схема) земельного участка			
			
Масштаб 1: данные отсутствуют	Условные обозначения:		
Государственный регистратор		ФГИС ЕГРН	
полное наименование должности	подпись	инициалы, фамилия	

М.П.

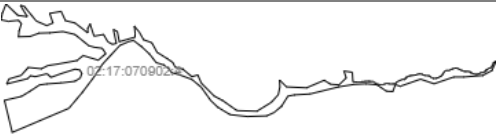
Земельный участок			
(вид объекта недвижимости)			
Лист № ____ Раздела <u>3</u>	Всего листов раздела <u>3</u> : ____	Всего разделов: ____	Всего листов выписки: ____
15.11.2021 № 99/2021/430758510			
Кадастровый номер:		02:17:000000:73(единое землепользование)	
План (чертеж, схема) земельного участка			
			
Масштаб 1: данные отсутствуют	Условные обозначения:		
Государственный регистратор		ФГИС ЕГРН	
полное наименование должности		подпись	
		инициалы, фамилия	

М.П.

Земельный участок			
(вид объекта недвижимости)			
Лист № ____ Раздела <u>3</u>	Всего листов раздела <u>3</u> : ____	Всего разделов: ____	Всего листов выписки: ____
15.11.2021 № 99/2021/430758510			
Кадастровый номер:		02:17:000000:73(единое землепользование)	
План (чертеж, схема) земельного участка			
			
Масштаб 1: данные отсутствуют	Условные обозначения:		
Государственный регистратор		ФГИС ЕГРН	
полное наименование должности		подпись	
		инициалы, фамилия	

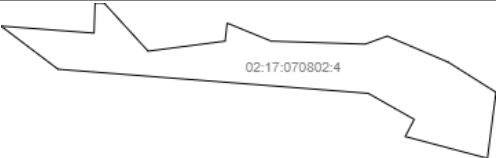
М.П.

Выписка из Единого государственного реестра недвижимости об объекте недвижимости
Описание местоположения земельного участка


Земельный участок			
(вид объекта недвижимости)			
Лист № ____ Раздела <u>3</u>	Всего листов раздела <u>3</u> : ____	Всего разделов: ____	Всего листов выписки: ____
15.11.2021 № 99/2021/430758510			
Кадастровый номер:		02:17:000000:73(единое землепользование)	
План (чертеж, схема) земельного участка			
			
Масштаб 1: данные отсутствуют	Условные обозначения:		
Государственный регистратор		ФГИС ЕГРН	
полное наименование должности	подпись	инициалы, фамилия	

М.П.


Выписка из Единого государственного реестра недвижимости об объекте недвижимости
Описание местоположения земельного участка

Земельный участок			
(вид объекта недвижимости)			
Лист № ____ Раздела <u>3</u>	Всего листов раздела <u>3</u> : ____	Всего разделов: ____	Всего листов выписки: ____
15.11.2021 № 99/2021/430758510			
Кадастровый номер:		02:17:000000:73(единое землепользование)	
План (чертеж, схема) земельного участка			
			
Масштаб 1: данные отсутствуют	Условные обозначения:		
Государственный регистратор		ФГИС ЕГРН	
полное наименование должности	подпись	инициалы, фамилия	

М.П.

Земельный участок			
(вид объекта недвижимости)			
Лист № ____ Раздела <u>3</u>	Всего листов раздела <u>3</u> : ____	Всего разделов: ____	Всего листов выписки: ____
15.11.2021 № 99/2021/430758510			
Кадастровый номер:		02:17:000000:73(единое землепользование)	
План (чертеж, схема) земельного участка			
			
Масштаб 1: данные отсутствуют	Условные обозначения:		
Государственный регистратор		ФГИС ЕГРН	
полное наименование должности	подпись	инициалы, фамилия	

М.П.

Земельный участок			
(вид объекта недвижимости)			
Лист № ____ Раздела <u>3</u>	Всего листов раздела <u>3</u> : ____	Всего разделов: ____	Всего листов выписки: ____
15.11.2021 № 99/2021/430758510			
Кадастровый номер:		02:17:000000:73(единое землепользование)	
План (чертеж, схема) земельного участка			
			
Масштаб 1: данные отсутствуют	Условные обозначения:		
Государственный регистратор		ФГИС ЕГРН	
полное наименование должности	подпись	инициалы, фамилия	


М.П.

Выписка из Единого государственного реестра недвижимости об объекте недвижимости
Описание местоположения земельного участка


Земельный участок			
(вид объекта недвижимости)			
Лист № _____ Раздела <u>3</u>	Всего листов раздела <u>3</u> : _____	Всего разделов: _____	Всего листов выписки: _____
15.11.2021 № 99/2021/430758510			
Кадастровый номер:		02:17:000000:73(единое землепользование)	
План (чертеж, схема) земельного участка			
			
Масштаб 1: данные отсутствуют	Условные обозначения:		
Государственный регистратор		ФГИС ЕГРН	
полное наименование должности	подпись	инициалы, фамилия	

М.П.


Выписка из Единого государственного реестра недвижимости об объекте недвижимости
Описание местоположения земельного участка

Земельный участок			
(вид объекта недвижимости)			
Лист № _____ Раздела <u>3</u>	Всего листов раздела <u>3</u> : _____	Всего разделов: _____	Всего листов выписки: _____
15.11.2021 № 99/2021/430758510			
Кадастровый номер:		02:17:000000:73(единое землепользование)	
План (чертеж, схема) земельного участка			
			
Масштаб 1: данные отсутствуют	Условные обозначения:		
Государственный регистратор		ФГИС ЕГРН	
полное наименование должности	подпись	инициалы, фамилия	

М.П.


Земельный участок			
(вид объекта недвижимости)			
Лист № ____ Раздела <u>3</u>	Всего листов раздела <u>3</u> : ____	Всего разделов: ____	Всего листов выписки: ____
15.11.2021 № 99/2021/430758510			
Кадастровый номер:		02:17:000000:73(единое землепользование)	
План (чертеж, схема) земельного участка			
			
Масштаб 1: данные отсутствуют	Условные обозначения:		
Государственный регистратор		ФГИС ЕГРН	
полное наименование должности	подпись	инициалы, фамилия	

М.П.

Земельный участок			
(вид объекта недвижимости)			
Лист № ____ Раздела <u>3</u>	Всего листов раздела <u>3</u> : ____	Всего разделов: ____	Всего листов выписки: ____
15.11.2021 № 99/2021/430758510			
Кадастровый номер:		02:17:000000:73(единое землепользование)	
План (чертеж, схема) земельного участка			
			
Масштаб 1: данные отсутствуют	Условные обозначения:		
Государственный регистратор		ФГИС ЕГРН	
полное наименование должности	подпись	инициалы, фамилия	

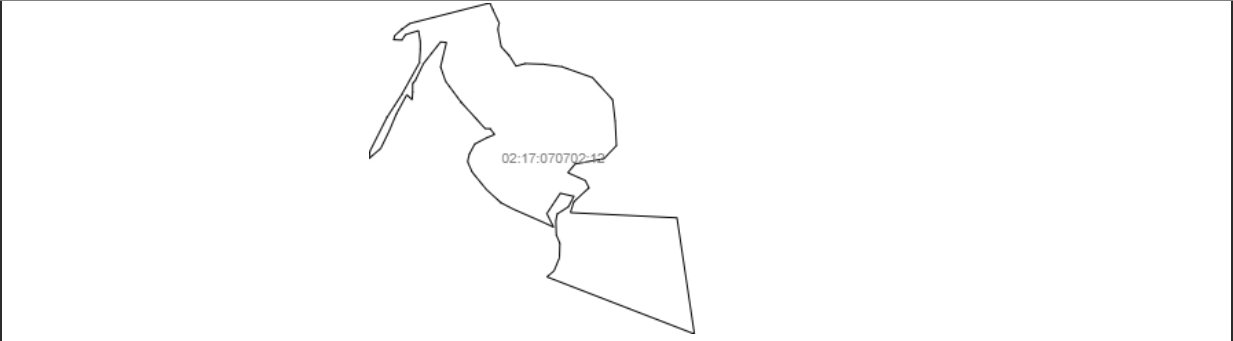
М.П.

Выписка из Единого государственного реестра недвижимости об объекте недвижимости
Описание местоположения земельного участка


Земельный участок			
(вид объекта недвижимости)			
Лист № ____ Раздела <u>3</u>	Всего листов раздела <u>3</u> : ____	Всего разделов: ____	Всего листов выписки: ____
15.11.2021 № 99/2021/430758510			
Кадастровый номер:		02:17:000000:73(единое землепользование)	
План (чертеж, схема) земельного участка			
			
Масштаб 1: данные отсутствуют	Условные обозначения:		
Государственный регистратор		ФГИС ЕГРН	
полное наименование должности	подпись	инициалы, фамилия	

М.П.


Выписка из Единого государственного реестра недвижимости об объекте недвижимости
Описание местоположения земельного участка

Земельный участок			
(вид объекта недвижимости)			
Лист № ____ Раздела <u>3</u>	Всего листов раздела <u>3</u> : ____	Всего разделов: ____	Всего листов выписки: ____
15.11.2021 № 99/2021/430758510			
Кадастровый номер:		02:17:000000:73(единое землепользование)	
План (чертеж, схема) земельного участка			
			
Масштаб 1: данные отсутствуют	Условные обозначения:		
Государственный регистратор		ФГИС ЕГРН	
полное наименование должности	подпись	инициалы, фамилия	

М.П.


Земельный участок			
(вид объекта недвижимости)			
Лист № ____ Раздела <u>3</u>	Всего листов раздела <u>3</u> : ____	Всего разделов: ____	Всего листов выписки: ____
15.11.2021 № 99/2021/430758510			
Кадастровый номер:		02:17:000000:73(единое землепользование)	
План (чертеж, схема) земельного участка			
			
Масштаб 1: данные отсутствуют	Условные обозначения:		
Государственный регистратор		ФГИС ЕГРН	
полное наименование должности	подпись	инициалы, фамилия	

М.П.

Земельный участок			
(вид объекта недвижимости)			
Лист № ____ Раздела <u>3</u>	Всего листов раздела <u>3</u> : ____	Всего разделов: ____	Всего листов выписки: ____
15.11.2021 № 99/2021/430758510			
Кадастровый номер:		02:17:000000:73(единое землепользование)	
План (чертеж, схема) земельного участка			
			
Масштаб 1: данные отсутствуют	Условные обозначения:		
Государственный регистратор		ФГИС ЕГРН	
полное наименование должности	подпись	инициалы, фамилия	

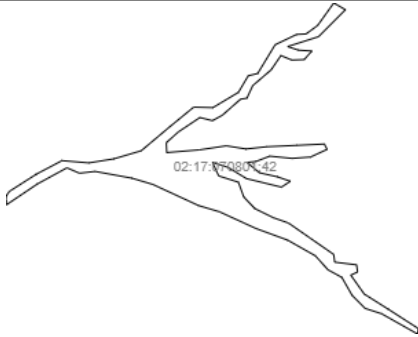
М.П.

Выписка из Единого государственного реестра недвижимости об объекте недвижимости
Описание местоположения земельного участка

Земельный участок			
(вид объекта недвижимости)			
Лист № _____ Раздела <u>3</u>	Всего листов раздела <u>3</u> : _____	Всего разделов: _____	Всего листов выписки: _____
15.11.2021 № 99/2021/430758510			
Кадастровый номер:		02:17:000000:73(единое землепользование)	
План (чертеж, схема) земельного участка			
			
Масштаб 1: данные отсутствуют	Условные обозначения:		
Государственный регистратор		ФГИС ЕГРН	
полное наименование должности	подпись	инициалы, фамилия	

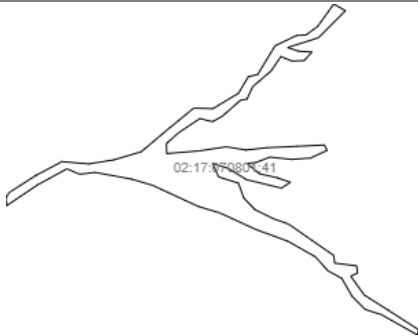
М.П.

Выписка из Единого государственного реестра недвижимости об объекте недвижимости
Описание местоположения земельного участка

Земельный участок			
(вид объекта недвижимости)			
Лист № _____ Раздела <u>3</u>	Всего листов раздела <u>3</u> : _____	Всего разделов: _____	Всего листов выписки: _____
15.11.2021 № 99/2021/430758510			
Кадастровый номер:		02:17:000000:73(единое землепользование)	
План (чертеж, схема) земельного участка			
			
Масштаб 1: данные отсутствуют	Условные обозначения:		
Государственный регистратор		ФГИС ЕГРН	
полное наименование должности	подпись	инициалы, фамилия	

М.П.

Земельный участок			
(вид объекта недвижимости)			
Лист № _____	Раздела <u>3</u>	Всего листов раздела <u>3</u> : _____	Всего разделов: _____
15.11.2021 № 99/2021/430758510			
Кадастровый номер:		02:17:000000:73(единое землепользование)	

План (чертеж, схема) земельного участка			
			
Масштаб 1: данные отсутствуют	Условные обозначения:		

Государственный регистратор		ФГИС ЕГРН
полное наименование должности	подпись	инициалы, фамилия

М.П.

Раздел 3.1

Выписка из Единого государственного реестра недвижимости об объекте недвижимости
Описание местоположения земельного участка

Земельный участок			
(вид объекта недвижимости)			
Лист № _____	Раздела <u>3.1</u>	Всего листов раздела <u>3.1</u> : _____	Всего разделов: _____
15.11.2021 № 99/2021/430758510			
Кадастровый номер:		02:17:000000:73(единое землепользование)	

Описание местоположения границ земельного участка							
Номер п/п	Номер точки		Дирекционный угол	Горизонтальное проложение, м	Описание закрепления на местности	Кадастровые номера смежных участков	Сведения об адресах правообладателей смежных земельных участков
	начальная	конечная					
1	2	3	4	5	6	7	8
1	1	2	данные отсутствуют	данные отсутствуют	-	данные отсутствуют	данные отсутствуют
2	1	2	данные отсутствуют	данные отсутствуют	-	данные отсутствуют	данные отсутствуют
3	2	3	данные отсутствуют	данные отсутствуют	-	данные отсутствуют	данные отсутствуют
4	2	3	данные отсутствуют	данные отсутствуют	-	данные отсутствуют	данные отсутствуют
5	3	4	данные отсутствуют	данные отсутствуют	-	данные отсутствуют	данные отсутствуют
6	3	4	данные отсутствуют	данные отсутствуют	-	данные отсутствуют	данные отсутствуют
7	4	5	данные отсутствуют	данные отсутствуют	-	данные отсутствуют	данные отсутствуют
8	4	5	данные отсутствуют	данные отсутствуют	-	данные отсутствуют	данные отсутствуют
9	5	6	данные отсутствуют	данные отсутствуют	-	данные отсутствуют	данные отсутствуют
10	5	6	данные отсутствуют	данные отсутствуют	-	данные отсутствуют	данные отсутствуют
11	6	7	данные отсутствуют	данные отсутствуют	-	данные отсутствуют	данные отсутствуют
12	6	7	данные отсутствуют	данные отсутствуют	-	данные отсутствуют	данные отсутствуют
13	7	8	данные отсутствуют	данные отсутствуют	-	данные отсутствуют	данные отсутствуют
14	7	8	данные отсутствуют	данные отсутствуют	-	данные отсутствуют	данные отсутствуют

			отсутствуют	отсутствуют			
15	8	9	данные отсутствуют	данные отсутствуют	-	данные отсутствуют	данные отсутствуют

Государственный регистратор		ФГИС ЕГРН	
полное наименование должности		подпись	
		инициалы, фамилия	

М.П.

Раздел 3.1

Выписка из Единого государственного реестра недвижимости об объекте недвижимости
Описание местоположения земельного участка

Земельный участок			
(вид объекта недвижимости)			
Лист №	Раздела 3.1	Всего листов раздела 3.1 : ____	Всего разделов: ____
15.11.2021 № 99/2021/430758510		Всего листов выписки: ____	
Кадастровый номер:		02:17:000000:73(единое землепользование)	

Описание местоположения границ земельного участка							
Номер п/п	Номер точки		Дирекционный угол	Горизонтальное проложение, м	Описание закрепления на местности	Кадастровые номера смежных участков	Сведения об адресах правообладателей смежных земельных участков
	начальная	конечная					
1	2	3	4	5	6	7	8
16	8	9	данные отсутствуют	данные отсутствуют	-	данные отсутствуют	данные отсутствуют
17	9	10	данные отсутствуют	данные отсутствуют	-	данные отсутствуют	данные отсутствуют
18	9	10	данные отсутствуют	данные отсутствуют	-	данные отсутствуют	данные отсутствуют
19	10	11	данные отсутствуют	данные отсутствуют	-	данные отсутствуют	данные отсутствуют
20	10	11	данные отсутствуют	данные отсутствуют	-	данные отсутствуют	данные отсутствуют
21	11	12	данные отсутствуют	данные отсутствуют	-	данные отсутствуют	данные отсутствуют
22	11	12	данные отсутствуют	данные отсутствуют	-	данные отсутствуют	данные отсутствуют
23	12	13	данные отсутствуют	данные отсутствуют	-	данные отсутствуют	данные отсутствуют
24	12	13	данные отсутствуют	данные отсутствуют	-	данные отсутствуют	данные отсутствуют
25	13	14	данные отсутствуют	данные отсутствуют	-	данные отсутствуют	данные отсутствуют
26	13	14	данные отсутствуют	данные отсутствуют	-	данные отсутствуют	данные отсутствуют
27	14	15	данные отсутствуют	данные отсутствуют	-	данные отсутствуют	данные отсутствуют
28	14	15	данные отсутствуют	данные отсутствуют	-	данные отсутствуют	данные отсутствуют

29	15	16	данные отсутствуют	данные отсутствуют	-	данные отсутствуют	данные отсутствуют
30	15	16	данные отсутствуют	данные отсутствуют	-	данные отсутствуют	данные отсутствуют

Государственный регистратор		ФГИС ЕГРН
полное наименование должности	подпись	инициалы, фамилия

М.П.

Раздел 3.1

Выписка из Единого государственного реестра недвижимости об объекте недвижимости
Описание местоположения земельного участка

Земельный участок			
(вид объекта недвижимости)			
Лист №	Раздела 3.1	Всего листов раздела 3.1 : ____	Всего разделов: ____
Всего листов выписки: ____			
15.11.2021 № 99/2021/430758510			
Кадастровый номер:		02:17:000000:73(единое землепользование)	

Описание местоположения границ земельного участка							
Номер п/п	Номер точки		Дирекционный угол	Горизонтальное проложение, м	Описание закрепления на местности	Кадастровые номера смежных участков	Сведения об адресах правообладателей смежных земельных участков
	начальная	конечная					
1	2	3	4	5	6	7	8
31	16	17	данные отсутствуют	данные отсутствуют	-	данные отсутствуют	данные отсутствуют
32	16	17	данные отсутствуют	данные отсутствуют	-	данные отсутствуют	данные отсутствуют
33	17	18	данные отсутствуют	данные отсутствуют	-	данные отсутствуют	данные отсутствуют
34	17	18	данные отсутствуют	данные отсутствуют	-	данные отсутствуют	данные отсутствуют
35	18	19	данные отсутствуют	данные отсутствуют	-	данные отсутствуют	данные отсутствуют
36	18	19	данные отсутствуют	данные отсутствуют	-	данные отсутствуют	данные отсутствуют
37	19	20	данные отсутствуют	данные отсутствуют	-	данные отсутствуют	данные отсутствуют
38	19	20	данные отсутствуют	данные отсутствуют	-	данные отсутствуют	данные отсутствуют
39	20	21	данные отсутствуют	данные отсутствуют	-	данные отсутствуют	данные отсутствуют
40	20	21	данные отсутствуют	данные отсутствуют	-	данные отсутствуют	данные отсутствуют
41	21	22	данные отсутствуют	данные отсутствуют	-	данные отсутствуют	данные отсутствуют
42	21	22	данные отсутствуют	данные отсутствуют	-	данные отсутствуют	данные отсутствуют
43	22	23	данные отсутствуют	данные отсутствуют	-	данные отсутствуют	данные отсутствуют

44	22	23	данные отсутствуют	данные отсутствуют	-	данные отсутствуют	данные отсутствуют
45	23	24	данные отсутствуют	данные отсутствуют	-	данные отсутствуют	данные отсутствуют

Государственный регистратор			ФГИС ЕГРН
полное наименование должности		подпись	инициалы, фамилия

М.П.

Раздел 3.1

Выписка из Единого государственного реестра недвижимости об объекте недвижимости
Описание местоположения земельного участка

Земельный участок			
(вид объекта недвижимости)			
Лист №	Раздела 3.1	Всего листов раздела 3.1 : ____	Всего разделов: ____
Всего листов выписки: ____			
15.11.2021 № 99/2021/430758510			
Кадастровый номер:		02:17:000000:73(единое землепользование)	

Описание местоположения границ земельного участка							
Номер п/п	Номер точки		Дирекционный угол	Горизонтальное проложение, м	Описание закрепления на местности	Кадастровые номера смежных участков	Сведения об адресах правообладателей смежных земельных участков
	начальная	конечная					
1	2	3	4	5	6	7	8
46	23	24	данные отсутствуют	данные отсутствуют	-	данные отсутствуют	данные отсутствуют
47	24	25	данные отсутствуют	данные отсутствуют	-	данные отсутствуют	данные отсутствуют
48	24	25	данные отсутствуют	данные отсутствуют	-	данные отсутствуют	данные отсутствуют
49	25	26	данные отсутствуют	данные отсутствуют	-	данные отсутствуют	данные отсутствуют
50	25	26	данные отсутствуют	данные отсутствуют	-	данные отсутствуют	данные отсутствуют
51	26	27	данные отсутствуют	данные отсутствуют	-	данные отсутствуют	данные отсутствуют
52	26	27	данные отсутствуют	данные отсутствуют	-	данные отсутствуют	данные отсутствуют
53	27	28	данные отсутствуют	данные отсутствуют	-	данные отсутствуют	данные отсутствуют
54	27	28	данные отсутствуют	данные отсутствуют	-	данные отсутствуют	данные отсутствуют
55	28	29	данные отсутствуют	данные отсутствуют	-	данные отсутствуют	данные отсутствуют
56	28	29	данные отсутствуют	данные отсутствуют	-	данные отсутствуют	данные отсутствуют
57	29	30	данные отсутствуют	данные отсутствуют	-	данные отсутствуют	данные отсутствуют
58	29	30	данные отсутствуют	данные отсутствуют	-	данные отсутствуют	данные отсутствуют

59	30	31	данные отсутствуют	данные отсутствуют	-	данные отсутствуют	данные отсутствуют
60	30	31	данные отсутствуют	данные отсутствуют	-	данные отсутствуют	данные отсутствуют

Государственный регистратор			ФГИС ЕГРН
полное наименование должности		подпись	инициалы, фамилия

М.П.

Раздел 3.1

Выписка из Единого государственного реестра недвижимости об объекте недвижимости
Описание местоположения земельного участка

Земельный участок			
(вид объекта недвижимости)			
Лист №	Раздела 3.1	Всего листов раздела 3.1 : ____	Всего разделов: ____
Всего листов выписки: ____			
15.11.2021 № 99/2021/430758510			
Кадастровый номер:		02:17:000000:73(единое землепользование)	

Описание местоположения границ земельного участка							
Номер п/п	Номер точки		Дирекционный угол	Горизонтальное проложение, м	Описание закрепления на местности	Кадастровые номера смежных участков	Сведения об адресах правообладателей смежных земельных участков
	начальная	конечная					
1	2	3	4	5	6	7	8
61	31	32	данные отсутствуют	данные отсутствуют	-	данные отсутствуют	данные отсутствуют
62	31	32	данные отсутствуют	данные отсутствуют	-	данные отсутствуют	данные отсутствуют
63	32	33	данные отсутствуют	данные отсутствуют	-	данные отсутствуют	данные отсутствуют
64	32	33	данные отсутствуют	данные отсутствуют	-	данные отсутствуют	данные отсутствуют
65	33	34	данные отсутствуют	данные отсутствуют	-	данные отсутствуют	данные отсутствуют
66	33	34	данные отсутствуют	данные отсутствуют	-	данные отсутствуют	данные отсутствуют
67	34	35	данные отсутствуют	данные отсутствуют	-	данные отсутствуют	данные отсутствуют
68	34	35	данные отсутствуют	данные отсутствуют	-	данные отсутствуют	данные отсутствуют
69	35	36	данные отсутствуют	данные отсутствуют	-	данные отсутствуют	данные отсутствуют
70	35	36	данные отсутствуют	данные отсутствуют	-	данные отсутствуют	данные отсутствуют
71	36	37	данные отсутствуют	данные отсутствуют	-	данные отсутствуют	данные отсутствуют
72	36	37	данные отсутствуют	данные отсутствуют	-	данные отсутствуют	данные отсутствуют
73	37	38	данные отсутствуют	данные отсутствуют	-	данные отсутствуют	данные отсутствуют

74	37	38	данные отсутствуют	данные отсутствуют	-	данные отсутствуют	данные отсутствуют
75	38	39	данные отсутствуют	данные отсутствуют	-	данные отсутствуют	данные отсутствуют

Государственный регистратор		ФГИС ЕГРН
полное наименование должности	подпись	инициалы, фамилия

М.П.

Раздел 3.1

Выписка из Единого государственного реестра недвижимости об объекте недвижимости
Описание местоположения земельного участка

Земельный участок			
(вид объекта недвижимости)			
Лист №	Раздела 3.1	Всего листов раздела 3.1 : ____	Всего разделов: ____
Всего листов выписки: ____			
15.11.2021 № 99/2021/430758510			
Кадастровый номер:		02:17:000000:73(единое землепользование)	

Описание местоположения границ земельного участка							
Номер п/п	Номер точки		Дирекционный угол	Горизонтальное проложение, м	Описание закрепления на местности	Кадастровые номера смежных участков	Сведения об адресах правообладателей смежных земельных участков
	начальная	конечная					
1	2	3	4	5	6	7	8
76	38	39	данные отсутствуют	данные отсутствуют	-	данные отсутствуют	данные отсутствуют
77	39	40	данные отсутствуют	данные отсутствуют	-	данные отсутствуют	данные отсутствуют
78	39	40	данные отсутствуют	данные отсутствуют	-	данные отсутствуют	данные отсутствуют
79	40	41	данные отсутствуют	данные отсутствуют	-	данные отсутствуют	данные отсутствуют
80	40	41	данные отсутствуют	данные отсутствуют	-	данные отсутствуют	данные отсутствуют
81	41	42	данные отсутствуют	данные отсутствуют	-	данные отсутствуют	данные отсутствуют
82	41	42	данные отсутствуют	данные отсутствуют	-	данные отсутствуют	данные отсутствуют
83	42	43	данные отсутствуют	данные отсутствуют	-	данные отсутствуют	данные отсутствуют
84	42	43	данные отсутствуют	данные отсутствуют	-	данные отсутствуют	данные отсутствуют
85	43	44	данные отсутствуют	данные отсутствуют	-	данные отсутствуют	данные отсутствуют
86	43	44	данные отсутствуют	данные отсутствуют	-	данные отсутствуют	данные отсутствуют
87	44	45	данные отсутствуют	данные отсутствуют	-	данные отсутствуют	данные отсутствуют
88	44	45	данные отсутствуют	данные отсутствуют	-	данные отсутствуют	данные отсутствуют

89	45	46	данные отсутствуют	данные отсутствуют	-	данные отсутствуют	данные отсутствуют
90	45	46	данные отсутствуют	данные отсутствуют	-	данные отсутствуют	данные отсутствуют

Государственный регистратор		ФГИС ЕГРН
полное наименование должности	подпись	инициалы, фамилия

М.П.

Раздел 3.1

Выписка из Единого государственного реестра недвижимости об объекте недвижимости
Описание местоположения земельного участка

Земельный участок			
(вид объекта недвижимости)			
Лист №	Раздела 3.1	Всего листов раздела 3.1 : ____	Всего разделов: ____
15.11.2021 № 99/2021/430758510		Всего листов выписки: ____	
Кадастровый номер:		02:17:000000:73(единое землепользование)	

Описание местоположения границ земельного участка							
Номер п/п	Номер точки		Дирекционный угол	Горизонтальное проложение, м	Описание закрепления на местности	Кадастровые номера смежных участков	Сведения об адресах правообладателей смежных земельных участков
	начальная	конечная					
1	2	3	4	5	6	7	8
91	46	47	данные отсутствуют	данные отсутствуют	-	данные отсутствуют	данные отсутствуют
92	46	47	данные отсутствуют	данные отсутствуют	-	данные отсутствуют	данные отсутствуют
93	47	48	данные отсутствуют	данные отсутствуют	-	данные отсутствуют	данные отсутствуют
94	47	48	данные отсутствуют	данные отсутствуют	-	данные отсутствуют	данные отсутствуют
95	48	49	данные отсутствуют	данные отсутствуют	-	данные отсутствуют	данные отсутствуют
96	48	49	данные отсутствуют	данные отсутствуют	-	данные отсутствуют	данные отсутствуют
97	49	50	данные отсутствуют	данные отсутствуют	-	данные отсутствуют	данные отсутствуют
98	49	50	данные отсутствуют	данные отсутствуют	-	данные отсутствуют	данные отсутствуют
99	50	51	данные отсутствуют	данные отсутствуют	-	данные отсутствуют	данные отсутствуют
100	50	51	данные отсутствуют	данные отсутствуют	-	данные отсутствуют	данные отсутствуют
101	51	52	данные отсутствуют	данные отсутствуют	-	данные отсутствуют	данные отсутствуют
102	51	52	данные отсутствуют	данные отсутствуют	-	данные отсутствуют	данные отсутствуют
103	52	53	данные отсутствуют	данные отсутствуют	-	данные отсутствуют	данные отсутствуют

104	52	53	данные отсутствуют	данные отсутствуют	-	данные отсутствуют	данные отсутствуют
105	53	54	данные отсутствуют	данные отсутствуют	-	данные отсутствуют	данные отсутствуют

Государственный регистратор		ФГИС ЕГРН
полное наименование должности	подпись	инициалы, фамилия

М.П.

Раздел 3.1

Выписка из Единого государственного реестра недвижимости об объекте недвижимости
Описание местоположения земельного участка

Земельный участок			
(вид объекта недвижимости)			
Лист №	Раздела 3.1	Всего листов раздела 3.1 : ____	Всего разделов: ____
Всего листов выписки: ____			
15.11.2021 № 99/2021/430758510			
Кадастровый номер:		02:17:000000:73(единое землепользование)	

Описание местоположения границ земельного участка							
Номер п/п	Номер точки		Дирекционный угол	Горизонтальное проложение, м	Описание закрепления на местности	Кадастровые номера смежных участков	Сведения об адресах правообладателей смежных земельных участков
	начальная	конечная					
1	2	3	4	5	6	7	8
106	53	54	данные отсутствуют	данные отсутствуют	-	данные отсутствуют	данные отсутствуют
107	54	55	данные отсутствуют	данные отсутствуют	-	данные отсутствуют	данные отсутствуют
108	54	55	данные отсутствуют	данные отсутствуют	-	данные отсутствуют	данные отсутствуют
109	55	56	данные отсутствуют	данные отсутствуют	-	данные отсутствуют	данные отсутствуют
110	55	56	данные отсутствуют	данные отсутствуют	-	данные отсутствуют	данные отсутствуют
111	56	57	данные отсутствуют	данные отсутствуют	-	данные отсутствуют	данные отсутствуют
112	56	57	данные отсутствуют	данные отсутствуют	-	данные отсутствуют	данные отсутствуют
113	57	58	данные отсутствуют	данные отсутствуют	-	данные отсутствуют	данные отсутствуют
114	57	58	данные отсутствуют	данные отсутствуют	-	данные отсутствуют	данные отсутствуют
115	58	59	данные отсутствуют	данные отсутствуют	-	данные отсутствуют	данные отсутствуют
116	58	59	данные отсутствуют	данные отсутствуют	-	данные отсутствуют	данные отсутствуют
117	59	60	данные отсутствуют	данные отсутствуют	-	данные отсутствуют	данные отсутствуют
118	59	60	данные отсутствуют	данные отсутствуют	-	данные отсутствуют	данные отсутствуют

119	60	61	данные отсутствуют	данные отсутствуют	-	данные отсутствуют	данные отсутствуют
120	60	61	данные отсутствуют	данные отсутствуют	-	данные отсутствуют	данные отсутствуют

Государственный регистратор		ФГИС ЕГРН
полное наименование должности	подпись	инициалы, фамилия

М.П.

Раздел 3.1

Выписка из Единого государственного реестра недвижимости об объекте недвижимости
Описание местоположения земельного участка

Земельный участок			
(вид объекта недвижимости)			
Лист №	Раздела 3.1	Всего листов раздела 3.1 : ____	Всего разделов: ____
15.11.2021 № 99/2021/430758510		Всего листов выписки: ____	
Кадастровый номер:		02:17:000000:73(единое землепользование)	

Описание местоположения границ земельного участка							
Номер п/п	Номер точки		Дирекционный угол	Горизонтальное проложение, м	Описание закрепления на местности	Кадастровые номера смежных участков	Сведения об адресах правообладателей смежных земельных участков
	начальная	конечная					
1	2	3	4	5	6	7	8
121	61	62	данные отсутствуют	данные отсутствуют	-	данные отсутствуют	данные отсутствуют
122	61	62	данные отсутствуют	данные отсутствуют	-	данные отсутствуют	данные отсутствуют
123	62	63	данные отсутствуют	данные отсутствуют	-	данные отсутствуют	данные отсутствуют
124	62	63	данные отсутствуют	данные отсутствуют	-	данные отсутствуют	данные отсутствуют
125	63	64	данные отсутствуют	данные отсутствуют	-	данные отсутствуют	данные отсутствуют
126	63	64	данные отсутствуют	данные отсутствуют	-	данные отсутствуют	данные отсутствуют
127	64	65	данные отсутствуют	данные отсутствуют	-	данные отсутствуют	данные отсутствуют
128	64	65	данные отсутствуют	данные отсутствуют	-	данные отсутствуют	данные отсутствуют
129	65	66	данные отсутствуют	данные отсутствуют	-	данные отсутствуют	данные отсутствуют
130	65	66	данные отсутствуют	данные отсутствуют	-	данные отсутствуют	данные отсутствуют
131	66	67	данные отсутствуют	данные отсутствуют	-	данные отсутствуют	данные отсутствуют
132	66	67	данные отсутствуют	данные отсутствуют	-	данные отсутствуют	данные отсутствуют
133	67	68	данные отсутствуют	данные отсутствуют	-	данные отсутствуют	данные отсутствуют

134	67	68	данные отсутствуют	данные отсутствуют	-	данные отсутствуют	данные отсутствуют
135	68	69	данные отсутствуют	данные отсутствуют	-	данные отсутствуют	данные отсутствуют

Государственный регистратор		ФГИС ЕГРН
полное наименование должности	подпись	инициалы, фамилия

М.П.

Раздел 3.1

Выписка из Единого государственного реестра недвижимости об объекте недвижимости
Описание местоположения земельного участка

Земельный участок			
(вид объекта недвижимости)			
Лист №	Раздела 3.1	Всего листов раздела 3.1 : ____	Всего разделов: ____
Всего листов выписки: ____			
15.11.2021 № 99/2021/430758510			
Кадастровый номер:		02:17:000000:73(единое землепользование)	

Описание местоположения границ земельного участка							
Номер п/п	Номер точки		Дирекционный угол	Горизонтальное проложение, м	Описание закрепления на местности	Кадастровые номера смежных участков	Сведения об адресах правообладателей смежных земельных участков
	начальная	конечная					
1	2	3	4	5	6	7	8
136	68	69	данные отсутствуют	данные отсутствуют	-	данные отсутствуют	данные отсутствуют
137	69	70	данные отсутствуют	данные отсутствуют	-	данные отсутствуют	данные отсутствуют
138	69	70	данные отсутствуют	данные отсутствуют	-	данные отсутствуют	данные отсутствуют
139	70	71	данные отсутствуют	данные отсутствуют	-	данные отсутствуют	данные отсутствуют
140	70	71	данные отсутствуют	данные отсутствуют	-	данные отсутствуют	данные отсутствуют
141	71	72	данные отсутствуют	данные отсутствуют	-	данные отсутствуют	данные отсутствуют
142	71	72	данные отсутствуют	данные отсутствуют	-	данные отсутствуют	данные отсутствуют
143	72	73	данные отсутствуют	данные отсутствуют	-	данные отсутствуют	данные отсутствуют
144	72	73	данные отсутствуют	данные отсутствуют	-	данные отсутствуют	данные отсутствуют
145	73	74	данные отсутствуют	данные отсутствуют	-	данные отсутствуют	данные отсутствуют
146	73	74	данные отсутствуют	данные отсутствуют	-	данные отсутствуют	данные отсутствуют
147	74	75	данные отсутствуют	данные отсутствуют	-	данные отсутствуют	данные отсутствуют
148	74	75	данные отсутствуют	данные отсутствуют	-	данные отсутствуют	данные отсутствуют

149	75	76	данные отсутствуют	данные отсутствуют	-	данные отсутствуют	данные отсутствуют
150	75	76	данные отсутствуют	данные отсутствуют	-	данные отсутствуют	данные отсутствуют

Государственный регистратор		ФГИС ЕГРН
полное наименование должности	подпись	инициалы, фамилия

М.П.

Раздел 3.1

Выписка из Единого государственного реестра недвижимости об объекте недвижимости
Описание местоположения земельного участка

Земельный участок			
(вид объекта недвижимости)			
Лист №	Раздела 3.1	Всего листов раздела 3.1 : ____	Всего разделов: ____
Всего листов выписки: ____			
15.11.2021 № 99/2021/430758510			
Кадастровый номер:		02:17:000000:73(единое землепользование)	

Описание местоположения границ земельного участка							
Номер п/п	Номер точки		Дирекционный угол	Горизонтальное проложение, м	Описание закрепления на местности	Кадастровые номера смежных участков	Сведения об адресах правообладателей смежных земельных участков
	начальная	конечная					
1	2	3	4	5	6	7	8
151	76	77	данные отсутствуют	данные отсутствуют	-	данные отсутствуют	данные отсутствуют
152	76	77	данные отсутствуют	данные отсутствуют	-	данные отсутствуют	данные отсутствуют
153	77	78	данные отсутствуют	данные отсутствуют	-	данные отсутствуют	данные отсутствуют
154	77	78	данные отсутствуют	данные отсутствуют	-	данные отсутствуют	данные отсутствуют
155	78	79	данные отсутствуют	данные отсутствуют	-	данные отсутствуют	данные отсутствуют
156	78	79	данные отсутствуют	данные отсутствуют	-	данные отсутствуют	данные отсутствуют
157	79	80	данные отсутствуют	данные отсутствуют	-	данные отсутствуют	данные отсутствуют
158	79	80	данные отсутствуют	данные отсутствуют	-	данные отсутствуют	данные отсутствуют
159	80	81	данные отсутствуют	данные отсутствуют	-	данные отсутствуют	данные отсутствуют
160	80	81	данные отсутствуют	данные отсутствуют	-	данные отсутствуют	данные отсутствуют
161	81	82	данные отсутствуют	данные отсутствуют	-	данные отсутствуют	данные отсутствуют
162	81	82	данные отсутствуют	данные отсутствуют	-	данные отсутствуют	данные отсутствуют
163	82	83	данные отсутствуют	данные отсутствуют	-	данные отсутствуют	данные отсутствуют

164	82	83	данные отсутствуют	данные отсутствуют	-	данные отсутствуют	данные отсутствуют
165	83	1	данные отсутствуют	данные отсутствуют	-	данные отсутствуют	данные отсутствуют

Государственный регистратор		ФГИС ЕГРН
полное наименование должности	подпись	инициалы, фамилия

М.П.

Раздел 3.1

Выписка из Единого государственного реестра недвижимости об объекте недвижимости
Описание местоположения земельного участка

Земельный участок			
(вид объекта недвижимости)			
Лист №	Раздела 3.1	Всего листов раздела 3.1 : ____	Всего разделов: ____
Всего листов выписки: ____			
15.11.2021 № 99/2021/430758510			
Кадастровый номер:		02:17:000000:73(единое землепользование)	

Описание местоположения границ земельного участка							
Номер п/п	Номер точки		Дирекционный угол	Горизонтальное проложение, м	Описание закрепления на местности	Кадастровые номера смежных участков	Сведения об адресах правообладателей смежных земельных участков
	начальная	конечная					
1	2	3	4	5	6	7	8
166	83	84	данные отсутствуют	данные отсутствуют	-	данные отсутствуют	данные отсутствуют
167	84	85	данные отсутствуют	данные отсутствуют	-	данные отсутствуют	данные отсутствуют
168	85	86	данные отсутствуют	данные отсутствуют	-	данные отсутствуют	данные отсутствуют
169	86	87	данные отсутствуют	данные отсутствуют	-	данные отсутствуют	данные отсутствуют
170	87	88	данные отсутствуют	данные отсутствуют	-	данные отсутствуют	данные отсутствуют
171	88	89	данные отсутствуют	данные отсутствуют	-	данные отсутствуют	данные отсутствуют
172	89	90	данные отсутствуют	данные отсутствуют	-	данные отсутствуют	данные отсутствуют
173	90	91	данные отсутствуют	данные отсутствуют	-	данные отсутствуют	данные отсутствуют
174	91	92	данные отсутствуют	данные отсутствуют	-	данные отсутствуют	данные отсутствуют
175	92	93	данные отсутствуют	данные отсутствуют	-	данные отсутствуют	данные отсутствуют
176	93	95	данные отсутствуют	данные отсутствуют	данные отсутствуют	данные отсутствуют	данные отсутствуют
177	93	94	данные отсутствуют	данные отсутствуют	-	данные отсутствуют	данные отсутствуют
178	94	95	данные отсутствуют	данные отсутствуют	-	данные отсутствуют	данные отсутствуют

179	95	96	данные отсутствуют	данные отсутствуют	-	данные отсутствуют	данные отсутствуют
180	96	97	данные отсутствуют	данные отсутствуют	-	данные отсутствуют	данные отсутствуют

Государственный регистратор		ФГИС ЕГРН
полное наименование должности	подпись	инициалы, фамилия

М.П.

Раздел 3.1

Выписка из Единого государственного реестра недвижимости об объекте недвижимости
Описание местоположения земельного участка

Земельный участок			
(вид объекта недвижимости)			
Лист №	Раздела 3.1	Всего листов раздела 3.1 : ____	Всего разделов: ____
15.11.2021 № 99/2021/430758510		Всего листов выписки: ____	
Кадастровый номер:		02:17:000000:73(единое землепользование)	

Описание местоположения границ земельного участка							
Номер п/п	Номер точки		Дирекционный угол	Горизонтальное проложение, м	Описание закрепления на местности	Кадастровые номера смежных участков	Сведения об адресах правообладателей смежных земельных участков
	начальная	конечная					
1	2	3	4	5	6	7	8
181	97	98	данные отсутствуют	данные отсутствуют	-	данные отсутствуют	данные отсутствуют
182	98	99	данные отсутствуют	данные отсутствуют	-	данные отсутствуют	данные отсутствуют
183	99	100	данные отсутствуют	данные отсутствуют	-	данные отсутствуют	данные отсутствуют
184	100	101	данные отсутствуют	данные отсутствуют	-	данные отсутствуют	данные отсутствуют
185	101	102	данные отсутствуют	данные отсутствуют	-	данные отсутствуют	данные отсутствуют
186	102	103	данные отсутствуют	данные отсутствуют	-	данные отсутствуют	данные отсутствуют
187	103	104	данные отсутствуют	данные отсутствуют	-	данные отсутствуют	данные отсутствуют
188	104	105	данные отсутствуют	данные отсутствуют	-	данные отсутствуют	данные отсутствуют
189	105	106	данные отсутствуют	данные отсутствуют	-	данные отсутствуют	данные отсутствуют
190	106	107	данные отсутствуют	данные отсутствуют	-	данные отсутствуют	данные отсутствуют
191	107	108	данные отсутствуют	данные отсутствуют	-	данные отсутствуют	данные отсутствуют
192	108	109	данные отсутствуют	данные отсутствуют	-	данные отсутствуют	данные отсутствуют
193	109	110	данные отсутствуют	данные отсутствуют	-	данные отсутствуют	данные отсутствуют

194	110	111	данные отсутствуют	данные отсутствуют	-	данные отсутствуют	данные отсутствуют
195	111	112	данные отсутствуют	данные отсутствуют	-	данные отсутствуют	данные отсутствуют

Государственный регистратор			ФГИС ЕГРН
полное наименование должности		подпись	инициалы, фамилия

М.П.

Раздел 3.1

Выписка из Единого государственного реестра недвижимости об объекте недвижимости
Описание местоположения земельного участка

Земельный участок			
(вид объекта недвижимости)			
Лист №	Раздела 3.1	Всего листов раздела 3.1 : ____	Всего разделов: ____
Всего листов выписки: ____			
15.11.2021 № 99/2021/430758510			
Кадастровый номер:		02:17:000000:73(единое землепользование)	

Описание местоположения границ земельного участка							
Номер п/п	Номер точки		Дирекционный угол	Горизонтальное проложение, м	Описание закрепления на местности	Кадастровые номера смежных участков	Сведения об адресах правообладателей смежных земельных участков
	начальная	конечная					
1	2	3	4	5	6	7	8
196	112	113	данные отсутствуют	данные отсутствуют	-	данные отсутствуют	данные отсутствуют
197	113	114	данные отсутствуют	данные отсутствуют	-	данные отсутствуют	данные отсутствуют
198	114	115	данные отсутствуют	данные отсутствуют	-	данные отсутствуют	данные отсутствуют
199	115	116	данные отсутствуют	данные отсутствуют	-	данные отсутствуют	данные отсутствуют
200	116	117	данные отсутствуют	данные отсутствуют	-	данные отсутствуют	данные отсутствуют
201	117	118	данные отсутствуют	данные отсутствуют	-	данные отсутствуют	данные отсутствуют
202	118	119	данные отсутствуют	данные отсутствуют	-	данные отсутствуют	данные отсутствуют
203	119	120	данные отсутствуют	данные отсутствуют	-	данные отсутствуют	данные отсутствуют
204	120	121	данные отсутствуют	данные отсутствуют	-	данные отсутствуют	данные отсутствуют
205	121	122	данные отсутствуют	данные отсутствуют	-	данные отсутствуют	данные отсутствуют
206	122	123	данные отсутствуют	данные отсутствуют	-	данные отсутствуют	данные отсутствуют
207	123	124	данные отсутствуют	данные отсутствуют	-	данные отсутствуют	данные отсутствуют
208	124	125	данные отсутствуют	данные отсутствуют	-	данные отсутствуют	данные отсутствуют

209	125	126	данные отсутствуют	данные отсутствуют	-	данные отсутствуют	данные отсутствуют
210	126	127	данные отсутствуют	данные отсутствуют	-	данные отсутствуют	данные отсутствуют

Государственный регистратор				ФГИС ЕГРН
полное наименование должности		подпись		инициалы, фамилия

М.П.

Раздел 3.1

Выписка из Единого государственного реестра недвижимости об объекте недвижимости
Описание местоположения земельного участка

Земельный участок			
(вид объекта недвижимости)			
Лист №	Раздела 3.1	Всего листов раздела 3.1 : ____	Всего разделов: ____
Всего листов выписки: ____			
15.11.2021 № 99/2021/430758510			
Кадастровый номер:		02:17:000000:73(единое землепользование)	

Описание местоположения границ земельного участка							
Номер п/п	Номер точки		Дирекционный угол	Горизонтальное проложение, м	Описание закрепления на местности	Кадастровые номера смежных участков	Сведения об адресах правообладателей смежных земельных участков
	начальная	конечная					
1	2	3	4	5	6	7	8
211	127	128	данные отсутствуют	данные отсутствуют	-	данные отсутствуют	данные отсутствуют
212	128	129	данные отсутствуют	данные отсутствуют	-	данные отсутствуют	данные отсутствуют
213	129	130	данные отсутствуют	данные отсутствуют	-	данные отсутствуют	данные отсутствуют
214	130	131	данные отсутствуют	данные отсутствуют	-	данные отсутствуют	данные отсутствуют
215	131	132	данные отсутствуют	данные отсутствуют	-	данные отсутствуют	данные отсутствуют
216	132	133	данные отсутствуют	данные отсутствуют	-	данные отсутствуют	данные отсутствуют
217	133	134	данные отсутствуют	данные отсутствуют	-	данные отсутствуют	данные отсутствуют
218	134	135	данные отсутствуют	данные отсутствуют	-	данные отсутствуют	данные отсутствуют
219	135	1	данные отсутствуют	данные отсутствуют	-	данные отсутствуют	данные отсутствуют

Государственный регистратор				ФГИС ЕГРН
полное наименование должности		подпись		инициалы, фамилия

М.П.

Выписка из Единого государственного реестра недвижимости об объекте недвижимости
Описание местоположения земельного участка

Земельный участок			
(вид объекта недвижимости)			
Лист №	Раздела 3.2	Всего листов раздела 3.2 : ____	Всего разделов: ____
Всего листов выписки: ____			
15.11.2021 № 99/2021/430758510			
Кадастровый номер:		02:17:000000:73(единое землепользование)	

Сведения о характерных точках границы земельного участка				
Система координат				
Зона №				
Номер точки	Координаты		Описание закрепления на местности	Средняя квадратическая погрешность определения координат характерных точек границ земельного участка, м
	X	Y		
1	2	3	4	5
1	774195.88	1315853.73	данные отсутствуют	данные отсутствуют
2	774147.56	1315930.79	данные отсутствуют	данные отсутствуют
3	774117.52	1316001.57	данные отсутствуют	данные отсутствуют
4	774117.51	1316001.59	данные отсутствуют	данные отсутствуют
5	774114.35	1316013.11	данные отсутствуют	данные отсутствуют
6	774113.88	1316020.63	данные отсутствуют	данные отсутствуют
7	774113.88	1316020.65	данные отсутствуют	данные отсутствуют
8	774116.87	1316035.88	данные отсутствуют	данные отсутствуют
9	774116.88	1316035.89	данные отсутствуют	данные отсутствуют
10	774136.73	1316092.54	данные отсутствуют	данные отсутствуют
11	774136.73	1316092.56	данные отсутствуют	данные отсутствуют
12	774141.72	1316100.2	данные отсутствуют	данные отсутствуют
13	774141.73	1316100.21	данные отсутствуют	данные отсутствуют
14	774152.99	1316112.06	данные отсутствуют	данные отсутствуют
15	774156.61	1316115.59	данные отсутствуют	данные отсутствуют

Государственный регистратор		ФГИС ЕГРН
полное наименование должности	подпись	инициалы, фамилия

М.П.

Раздел 3.2

Выписка из Единого государственного реестра недвижимости об объекте недвижимости
Описание местоположения земельного участка

Земельный участок			
(вид объекта недвижимости)			
Лист №	Раздела 3.2	Всего листов раздела 3.2 : ____	Всего разделов: ____
Всего листов выписки: ____			
15.11.2021 № 99/2021/430758510			
Кадастровый номер:		02:17:000000:73(единое землепользование)	

Сведения о характерных точках границы земельного участка				
Система координат				
Зона №				
Номер точки	Координаты		Описание закрепления на местности	Средняя квадратическая погрешность определения координат характерных точек границ земельного участка, м
	X	Y		
1	2	3	4	5
16	774156.63	1316115.61	данные отсутствуют	данные отсутствуют
17	774170.7	1316123.28	данные отсутствуют	данные отсутствуют
18	774170.74	1316123.29	данные отсутствуют	данные отсутствуют
19	774193.11	1316123.99	данные отсутствуют	данные отсутствуют
20	774203.6	1316124.48	данные отсутствуют	данные отсутствуют
21	774230.26	1316164.48	данные отсутствуют	данные отсутствуют
22	774211.32	1316226.7	данные отсутствуют	данные отсутствуют
23	774224.85	1316280.8	данные отсутствуют	данные отсутствуют
24	774214.03	1316318.66	данные отсутствуют	данные отсутствуют
25	774176.16	1316278.09	данные отсутствуют	данные отсутствуют
26	774127.47	1316188.83	данные отсутствуют	данные отсутствуют
27	774078.78	1316132.02	данные отсутствуют	данные отсутствуют
28	774030.09	1316156.37	данные отсутствуют	данные отсутствуют
29	773992.22	1316132.02	данные отсутствуют	данные отсутствуют
30	773989.52	1316075.22	данные отсутствуют	данные отсутствуют

Государственный регистратор		ФГИС ЕГРН
полное наименование должности	подпись	инициалы, фамилия

М.П.

Земельный участок			
(вид объекта недвижимости)			
Лист №	Раздела 3.2	Всего листов раздела 3.2 : ____	Всего разделов: ____
Всего листов выписки: ____			
15.11.2021 № 99/2021/430758510			
Кадастровый номер:		02:17:000000:73(единое землепользование)	

Сведения о характерных точках границы земельного участка				
Система координат				
Зона №				
Номер точки	Координаты		Описание закрепления на местности	Средняя квадратическая погрешность определения координат характерных точек границ земельного участка, м
	X	Y		
1	2	3	4	5
31	774032.8	1316072.52	данные отсутствуют	данные отсутствуют
32	774078.78	1316069.81	данные отсутствуют	данные отсутствуют
33	774038.21	1316034.65	данные отсутствуют	данные отсутствуют
34	774008.45	1315991.37	данные отсутствуют	данные отсутствуют
35	773948.94	1315939.97	данные отсутствуют	данные отсутствуют
36	773865.09	1315883.17	данные отсутствуют	данные отсутствуют
37	773778.53	1315845.3	данные отсутствуют	данные отсутствуют
38	773846.16	1315812.84	данные отсутствуют	данные отсутствуют
39	773924.6	1315891.28	данные отсутствуют	данные отсутствуют
40	773981.4	1315910.22	данные отсутствуют	данные отсутствуют
41	774043.62	1315967.02	данные отсутствуют	данные отсутствуют
42	774043.62	1315999.48	данные отсутствуют	данные отсутствуют
43	774084.19	1316021.12	данные отсутствуют	данные отсутствуют
44	774105.83	1315969.73	данные отсутствуют	данные отсутствуют
45	774124.76	1315907.51	данные отсутствуют	данные отсутствуют

Государственный регистратор		ФГИС ЕГРН
полное наименование должности	подпись	инициалы, фамилия

М.П.

Раздел 3.2

Выписка из Единого государственного реестра недвижимости об объекте недвижимости
Описание местоположения земельного участка

Земельный участок			
(вид объекта недвижимости)			
Лист №	Раздела 3.2	Всего листов раздела 3.2 : ____	Всего разделов: ____
Всего листов выписки: ____			
15.11.2021 № 99/2021/430758510			
Кадастровый номер:		02:17:000000:73(единое землепользование)	

Сведения о характерных точках границы земельного участка				
Система координат				
Зона №				
Номер точки	Координаты		Описание закрепления на местности	Средняя квадратическая погрешность определения координат характерных точек границ земельного участка, м
	X	Y		
1	2	3	4	5
46	774138.29	1315866.94	данные отсутствуют	данные отсутствуют
47	774097.71	1315858.82	данные отсутствуют	данные отсутствуют
48	774043.62	1315799.32	данные отсутствуют	данные отсутствуют
49	774116.65	1315796.61	данные отсутствуют	данные отсутствуют
50	770998.41	1306755.17	данные отсутствуют	данные отсутствуют
51	770997.27	1306757.42	данные отсутствуют	данные отсутствуют
52	770993.51	1306764.46	данные отсутствуют	данные отсутствуют
53	770993.48	1306764.49	данные отсутствуют	данные отсутствуют
54	770988.96	1306767.49	данные отсутствуют	данные отсутствуют
55	770988.95	1306767.5	данные отсутствуют	данные отсутствуют
56	770983.45	1306770.25	данные отсутствуют	данные отсутствуют
57	770979.2	1306775.24	данные отсутствуют	данные отсутствуют
58	770975.94	1306786.27	данные отсутствуют	данные отсутствуют
59	770976.44	1306797.55	данные отсутствуют	данные отсутствуют
60	770976.44	1306804.32	данные отсутствуют	данные отсутствуют

Государственный регистратор		ФГИС ЕГРН
полное наименование должности	подпись	инициалы, фамилия

М.П.

Выписка из Единого государственного реестра недвижимости об объекте недвижимости
Описание местоположения земельного участка

Земельный участок			
(вид объекта недвижимости)			
Лист №	Раздела 3.2	Всего листов раздела 3.2 : ____	Всего разделов: ____
Всего листов выписки: ____			
15.11.2021 № 99/2021/430758510			
Кадастровый номер:		02:17:000000:73(единое землепользование)	

Сведения о характерных точках границы земельного участка				
Система координат				
Зона №				
Номер точки	Координаты		Описание закрепления на местности	Средняя квадратическая погрешность определения координат характерных точек границ земельного участка, м
	X	Y		
1	2	3	4	5
61	770976.44	1306804.35	данные отсутствуют	данные отсутствуют
62	770975.07	1306808.62	данные отсутствуют	данные отсутствуют
63	770975.06	1306808.64	данные отсутствуют	данные отсутствуют
64	770975.05	1306808.65	данные отсутствуют	данные отсутствуют
65	770972.65	1306811.68	данные отсутствуют	данные отсутствуют
66	770972.63	1306811.7	данные отсутствуют	данные отсутствуют
67	770968.87	1306813.57	данные отсутствуют	данные отсутствуют
68	770968.83	1306813.58	данные отсутствуют	данные отсутствуют
69	770963.3	1306813.83	данные отсутствуют	данные отсутствуют
70	770963.28	1306813.83	данные отсутствуют	данные отсутствуют
71	770958.26	1306812.7	данные отсутствуют	данные отсутствуют
72	770954.26	1306811.32	данные отсутствуют	данные отсутствуют
73	770949.28	1306812.2	данные отсутствуют	данные отсутствуют
74	770944.92	1306814.68	данные отсутствуют	данные отсутствуют
75	770942.56	1306819.54	данные отсутствуют	данные отсутствуют

Государственный регистратор		ФГИС ЕГРН
полное наименование должности	подпись	инициалы, фамилия

М.П.

Раздел 3.2

Выписка из Единого государственного реестра недвижимости об объекте недвижимости
Описание местоположения земельного участка

Земельный участок			
(вид объекта недвижимости)			
Лист №	Раздела 3.2	Всего листов раздела 3.2 : ____	Всего разделов: ____
Всего листов выписки: ____			
15.11.2021 № 99/2021/430758510			
Кадастровый номер:		02:17:000000:73(единое землепользование)	

Сведения о характерных точках границы земельного участка				
Система координат				
Зона №				
Номер точки	Координаты		Описание закрепления на местности	Средняя квадратическая погрешность определения координат характерных точек границ земельного участка, м
	X	Y		
1	2	3	4	5
76	770942.43	1306823.54	данные отсутствуют	данные отсутствуют
77	770942.42	1306823.58	данные отсутствуют	данные отсутствуют
78	770940.67	1306827.46	данные отсутствуют	данные отсутствуют
79	770940.64	1306827.5	данные отсутствуют	данные отсутствуют
80	770937.99	1306828.75	данные отсутствуют	данные отсутствуют
81	770937.95	1306828.76	данные отсутствуют	данные отсутствуют
82	770933.7	1306828.89	данные отсутствуют	данные отсутствуют
83	770929.72	1306829.89	данные отсутствуют	данные отсутствуют
84	770927.5	1306832.49	данные отсутствуют	данные отсутствуют
85	770927.12	1306838.97	данные отсутствуют	данные отсутствуют
86	770928.13	1306843.85	данные отсутствуют	данные отсутствуют
87	770928.13	1306843.87	данные отсутствуют	данные отсутствуют
88	770928.13	1306843.89	данные отсутствуют	данные отсутствуют
89	770927.5	1306846.64	данные отсутствуют	данные отсутствуют
90	770927.49	1306846.67	данные отсутствуют	данные отсутствуют

Государственный регистратор		ФГИС ЕГРН
полное наименование должности	подпись	инициалы, фамилия

М.П.

Земельный участок			
(вид объекта недвижимости)			
Лист №	Раздела 3.2	Всего листов раздела 3.2 : ____	Всего разделов: ____
Всего листов выписки: ____			
15.11.2021 № 99/2021/430758510			
Кадастровый номер:		02:17:000000:73(единое землепользование)	

Сведения о характерных точках границы земельного участка				
Система координат				
Зона №				
Номер точки	Координаты		Описание закрепления на местности	Средняя квадратическая погрешность определения координат характерных точек границ земельного участка, м
	X	Y		
1	2	3	4	5
91	770927.46	1306846.69	данные отсутствуют	данные отсутствуют
92	770925.57	1306847.96	данные отсутствуют	данные отсутствуют
93	770925.53	1306847.98	данные отсутствуют	данные отсутствуют
94	770922.39	1306848.22	данные отсутствуют	данные отсутствуют
95	770922.34	1306848.21	данные отсутствуют	данные отсутствуют
96	770915.94	1306844.45	данные отсутствуют	данные отсутствуют
97	770911.07	1306841.95	данные отсутствуют	данные отсутствуют
98	770907.22	1306841.82	данные отсутствуют	данные отсутствуют
99	770903.75	1306843.43	данные отсутствуют	данные отсутствуют
100	770902.52	1306846.02	данные отсутствуют	данные отсутствуют
101	770902.9	1306850.75	данные отсутствуют	данные отсутствуют
102	770905.14	1306855.37	данные отсутствуют	данные отсутствуют
103	770905.15	1306855.4	данные отсутствуют	данные отсутствуют
104	770905.53	1306858.79	данные отсутствуют	данные отсутствуют
105	770905.53	1306858.81	данные отсутствуют	данные отсутствуют

Государственный регистратор		ФГИС ЕГРН
полное наименование должности	подпись	инициалы, фамилия

М.П.

Раздел 3.2

Выписка из Единого государственного реестра недвижимости об объекте недвижимости
Описание местоположения земельного участка

Земельный участок			
(вид объекта недвижимости)			
Лист №	Раздела 3.2	Всего листов раздела 3.2 : ____	Всего разделов: ____
Всего листов выписки: ____			
15.11.2021 № 99/2021/430758510			
Кадастровый номер:		02:17:000000:73(единое землепользование)	

Сведения о характерных точках границы земельного участка				
Система координат				
Зона №				
Номер точки	Координаты		Описание закрепления на местности	Средняя квадратическая погрешность определения координат характерных точек границ земельного участка, м
	X	Y		
1	2	3	4	5
106	770905.15	1306861.71	данные отсутствуют	данные отсутствуют
107	770905.14	1306861.74	данные отсутствуют	данные отсутствуют
108	770904.14	1306863.38	данные отсутствуют	данные отсутствуют
109	770904.11	1306863.41	данные отсутствуют	данные отсутствуют
110	770904.08	1306863.42	данные отсутствуют	данные отсутствуют
111	770902.45	1306863.79	данные отсутствуют	данные отсутствуют
112	770902.43	1306863.79	данные отсутствуют	данные отсутствуют
113	770900.42	1306863.79	данные отсутствуют	данные отсутствуют
114	770900.38	1306863.78	данные отсутствуют	данные отсутствуют
115	770898.14	1306862.78	данные отсутствуют	данные отсутствуют
116	770895.3	1306862.78	данные отсутствуют	данные отсутствуют
117	770893.97	1306863.87	данные отсутствуют	данные отсутствуют
118	770893.48	1306866.6	данные отсутствуют	данные отсутствуют
119	770892.85	1306871.24	данные отсутствуют	данные отсутствуют
120	770892.85	1306871.26	данные отсутствуют	данные отсутствуют

Государственный регистратор		ФГИС ЕГРН
полное наименование должности	подпись	инициалы, фамилия

М.П.

Выписка из Единого государственного реестра недвижимости об объекте недвижимости
Описание местоположения земельного участка

Земельный участок			
(вид объекта недвижимости)			
Лист №	Раздела 3.2	Всего листов раздела 3.2 : ____	Всего разделов: ____
Всего листов выписки: ____			
15.11.2021 № 99/2021/430758510			
Кадастровый номер:		02:17:000000:73(единое землепользование)	

Сведения о характерных точках границы земельного участка				
Система координат				
Зона №				
Номер точки	Координаты		Описание закрепления на местности	Средняя квадратическая погрешность определения координат характерных точек границ земельного участка, м
	X	Y		
1	2	3	4	5
121	770891.1	1306876.4	данные отсутствуют	данные отсутствуют
122	770891.09	1306876.42	данные отсутствуют	данные отсутствуют
123	770891.07	1306876.44	данные отсутствуют	данные отсутствуют
124	770888.43	1306878.58	данные отсутствуют	данные отсутствуют
125	770888.42	1306878.59	данные отсутствуют	данные отсутствуют
126	770888.4	1306878.59	данные отсутствуют	данные отсутствуют
127	770884.63	1306879.97	данные отсутствуют	данные отсутствуют
128	770884.6	1306879.98	данные отсутствуют	данные отсутствуют
129	770878.96	1306880.23	данные отсутствуют	данные отсутствуют
130	770870.42	1306879.98	данные отсутствуют	данные отсутствуют
131	770866.78	1306879.98	данные отсутствуют	данные отсутствуют
132	770866.74	1306879.97	данные отсутствуют	данные отсутствуют
133	770866.72	1306879.95	данные отсутствуют	данные отсутствуют
134	770865.46	1306878.7	данные отсутствуют	данные отсутствуют
135	770865.44	1306878.68	данные отсутствуют	данные отсутствуют

Государственный регистратор		ФГИС ЕГРН
полное наименование должности	подпись	инициалы, фамилия

М.П.

Раздел 3.2

Выписка из Единого государственного реестра недвижимости об объекте недвижимости
Описание местоположения земельного участка

Земельный участок			
(вид объекта недвижимости)			
Лист №	Раздела 3.2	Всего листов раздела 3.2 : ____	Всего разделов: ____
Всего листов выписки: ____			
15.11.2021 № 99/2021/430758510			
Кадастровый номер:		02:17:000000:73(единое землепользование)	

Сведения о характерных точках границы земельного участка				
Система координат				
Зона №				
Номер точки	Координаты		Описание закрепления на местности	Средняя квадратическая погрешность определения координат характерных точек границ земельного участка, м
	X	Y		
1	2	3	4	5
136	770865.43	1306878.64	данные отсутствуют	данные отсутствуют
137	770865.43	1306876.37	данные отсутствуют	данные отсутствуют
138	770865.44	1306876.33	данные отсутствуют	данные отсутствуют
139	770865.46	1306876.31	данные отсутствуют	данные отсутствуют
140	770866.84	1306874.94	данные отсутствуют	данные отсутствуют
141	770867.57	1306873.35	данные отсутствуют	данные отсутствуют
142	770867.19	1306870.64	данные отсутствуют	данные отсутствуют
143	770865.59	1306867.65	данные отсутствуют	данные отсутствуют
144	770862.24	1306866.55	данные отсутствуют	данные отсутствуют
145	770859.37	1306866.43	данные отсутствуют	данные отсутствуют
146	770859.33	1306866.42	данные отсутствуют	данные отсутствуют
147	770859.32	1306866.41	данные отсутствуют	данные отсутствуют
148	770856.21	1306864.17	данные отсутствуют	данные отсутствуют
149	770852.38	1306863.66	данные отсутствуют	данные отсутствуют
150	770850.04	1306865.51	данные отсутствуют	данные отсутствуют

Государственный регистратор		ФГИС ЕГРН
полное наименование должности	подпись	инициалы, фамилия

М.П.

Земельный участок			
(вид объекта недвижимости)			
Лист №	Раздела 3.2	Всего листов раздела 3.2 : ____	Всего разделов: ____
Всего листов выписки: ____			
15.11.2021 № 99/2021/430758510			
Кадастровый номер:		02:17:000000:73(единое землепользование)	

Сведения о характерных точках границы земельного участка				
Система координат				
Зона №				
Номер точки	Координаты		Описание закрепления на местности	Средняя квадратическая погрешность определения координат характерных точек границ земельного участка, м
	X	Y		
1	2	3	4	5
151	770849.18	1306868.74	данные отсутствуют	данные отсутствуют
152	770849.17	1306868.76	данные отсутствуют	данные отсутствуют
153	770849.14	1306868.8	данные отсутствуют	данные отсутствуют
154	770849.12	1306868.8	данные отсутствуют	данные отсутствуют
155	770846.98	1306869.68	данные отсутствуют	данные отсутствуют
156	770846.95	1306869.69	данные отсутствуют	данные отсутствуют
157	770846.9	1306869.68	данные отсутствуют	данные отсутствуют
158	770845.27	1306868.53	данные отсутствуют	данные отсутствуют
159	770845.24	1306868.5	данные отсутствуют	данные отсутствуют
160	770843.62	1306864.51	данные отсутствуют	данные отсутствуют
161	770840.28	1306862.78	данные отсутствуют	данные отсутствуют
162	770836.67	1306862.65	данные отсутствуют	данные отсутствуют
163	770830.91	1306864.41	данные отсутствуют	данные отсутствуют
164	770828.4	1306865.16	данные отсутствуют	данные отсутствуют
165	770828.37	1306865.16	данные отсутствуют	данные отсутствуют

Государственный регистратор		ФГИС ЕГРН
полное наименование должности	подпись	инициалы, фамилия

М.П.

Раздел 3.2

Выписка из Единого государственного реестра недвижимости об объекте недвижимости
Описание местоположения земельного участка

Земельный участок			
(вид объекта недвижимости)			
Лист №	Раздела 3.2	Всего листов раздела 3.2 : ____	Всего разделов: ____
Всего листов выписки: ____			
15.11.2021 № 99/2021/430758510			
Кадастровый номер:		02:17:000000:73(единое землепользование)	

Сведения о характерных точках границы земельного участка				
Система координат				
Зона №				
Номер точки	Координаты		Описание закрепления на местности	Средняя квадратическая погрешность определения координат характерных точек границ земельного участка, м
	X	Y		
1	2	3	4	5
166	770825.24	1306865.16	данные отсутствуют	данные отсутствуют
167	770825.2	1306865.15	данные отсутствуют	данные отсутствуют
168	770825.19	1306865.14	данные отсутствуют	данные отсутствуют
169	770822.93	1306863.64	данные отсутствуют	данные отсутствуют
170	770821.19	1306862.28	данные отсутствуют	данные отсутствуют
171	770819.37	1306862.41	данные отсутствуют	данные отсутствуют
172	770816.76	1306864.52	данные отсутствуют	данные отсутствуют
173	770814.87	1306865.78	данные отсутствуют	данные отсутствуют
174	770814.84	1306865.8	данные отсутствуют	данные отсутствуют
175	770811.98	1306866.42	данные отсутствуют	данные отсутствуют
176	770810.64	1306868.24	данные отсутствуют	данные отсутствуют
177	770810.51	1306871.1	данные отсутствуют	данные отсутствуют
178	770810.5	1306871.15	данные отсутствуют	данные отсутствуют
179	770809.37	1306873.04	данные отсутствуют	данные отсутствуют
180	770809.34	1306873.07	данные отсутствуют	данные отсутствуют

Государственный регистратор		ФГИС ЕГРН
полное наименование должности	подпись	инициалы, фамилия

М.П.

Выписка из Единого государственного реестра недвижимости об объекте недвижимости
Описание местоположения земельного участка

Земельный участок			
(вид объекта недвижимости)			
Лист №	Раздела 3.2	Всего листов раздела 3.2 : ____	Всего разделов: ____
Всего листов выписки: ____			
15.11.2021 № 99/2021/430758510			
Кадастровый номер:		02:17:000000:73(единое землепользование)	

Сведения о характерных точках границы земельного участка				
Система координат				
Зона №				
Номер точки	Координаты		Описание закрепления на местности	Средняя квадратическая погрешность определения координат характерных точек границ земельного участка, м
	X	Y		
1	2	3	4	5
181	770809.32	1306873.08	данные отсутствуют	данные отсутствуют
182	770806.45	1306874.06	данные отсутствуют	данные отсутствуют
183	770803.45	1306876.44	данные отсутствуют	данные отсутствуют
184	770803.44	1306876.45	данные отсутствуют	данные отсутствуют
185	770801.06	1306877.84	данные отсутствуют	данные отсутствуют
186	770801.04	1306877.85	данные отсутствуют	данные отсутствуют
187	770797.15	1306879.1	данные отсутствуют	данные отсутствуют
188	770797.12	1306879.1	данные отсутствуют	данные отсутствуют
189	770792.23	1306879.35	данные отсутствуют	данные отсутствуют
190	770792.19	1306879.34	данные отсутствуют	данные отсутствуют
191	770792.17	1306879.33	данные отсутствуют	данные отсутствуют
192	770789.78	1306877.45	данные отсутствуют	данные отсутствуют
193	770789.76	1306877.42	данные отсутствуют	данные отсутствуют
194	770788.26	1306873.67	данные отсутствуют	данные отсутствуют
195	770785.64	1306870.55	данные отсутствуют	данные отсутствуют

Государственный регистратор		ФГИС ЕГРН
полное наименование должности	подпись	инициалы, фамилия

М.П.

Раздел 3.2

Выписка из Единого государственного реестра недвижимости об объекте недвижимости
Описание местоположения земельного участка

Земельный участок			
(вид объекта недвижимости)			
Лист №	Раздела 3.2	Всего листов раздела 3.2 : ____	Всего разделов: ____
Всего листов выписки: ____			
15.11.2021 № 99/2021/430758510			
Кадастровый номер:		02:17:000000:73(единое землепользование)	

Сведения о характерных точках границы земельного участка				
Система координат				
Зона №				
Номер точки	Координаты		Описание закрепления на местности	Средняя квадратическая погрешность определения координат характерных точек границ земельного участка, м
	X	Y		
1	2	3	4	5
196	770782.78	1306868.3	данные отсутствуют	данные отсутствуют
197	770778.81	1306868.43	данные отсутствуют	данные отсутствуют
198	770775.3	1306869.43	данные отсутствуют	данные отсутствуют
199	770775.28	1306869.43	данные отсутствуют	данные отсутствуют
200	770775.25	1306869.42	данные отсутствуют	данные отсутствуют
201	770771.36	1306868.05	данные отсутствуют	данные отсутствуют
202	770771.33	1306868.04	данные отсутствуют	данные отсутствуют
203	770768.96	1306866.02	данные отсутствуют	данные отсутствуют
204	770766.33	1306864.4	данные отсутствуют	данные отсутствуют
205	770762.83	1306863.53	данные отсутствуют	данные отсутствуют
206	770762.81	1306863.52	данные отсутствуют	данные отсутствуют
207	770762.78	1306863.49	данные отсутствуют	данные отсутствуют
208	770761.41	1306861.64	данные отсутствуют	данные отсутствуют
209	770759.18	1306860.52	данные отсутствуют	данные отсутствуют
210	770756.69	1306860.27	данные отсутствуют	данные отсутствуют

Государственный регистратор		ФГИС ЕГРН
полное наименование должности	подпись	инициалы, фамилия

М.П.

Земельный участок			
(вид объекта недвижимости)			
Лист №	Раздела 3.2	Всего листов раздела 3.2 : ____	Всего разделов: ____
Всего листов выписки: ____			
15.11.2021 № 99/2021/430758510			
Кадастровый номер:		02:17:000000:73(единое землепользование)	

Сведения о характерных точках границы земельного участка				
Система координат				
Зона №				
Номер точки	Координаты		Описание закрепления на местности	Средняя квадратическая погрешность определения координат характерных точек границ земельного участка, м
	X	Y		
1	2	3	4	5
211	770756.65	1306860.26	данные отсутствуют	данные отсутствуют
212	770755.02	1306859	данные отсутствуют	данные отсутствуют
213	770754.99	1306858.98	данные отсутствуют	данные отсутствуют
214	770753.11	1306855.97	данные отсутствуют	данные отсутствуют
215	770753.1	1306855.92	данные отсутствуют	данные отсутствуют
216	770752.97	1306851.17	данные отсутствуют	данные отсутствуют
217	770751.61	1306848.57	данные отсутствуют	данные отсутствуют
218	770749.4	1306846.84	данные отсутствуют	данные отсутствуют
219	770747.7	1306846.97	данные отсутствуют	данные отсутствуют
220	770745.98	1306848.19	данные отсутствуют	данные отсутствуют
221	770744.86	1306850.42	данные отсутствуют	данные отсутствуют
222	770744.84	1306850.44	данные отсутствуют	данные отсутствуют
223	770743.34	1306851.96	данные отсутствуют	данные отсутствуют
224	770743.33	1306851.98	данные отсутствуют	данные отсутствуют
225	770743.29	1306851.99	данные отсутствуют	данные отсутствуют

Государственный регистратор		ФГИС ЕГРН
полное наименование должности	подпись	инициалы, фамилия

М.П.

Раздел 3.2

Выписка из Единого государственного реестра недвижимости об объекте недвижимости
Описание местоположения земельного участка

Земельный участок			
(вид объекта недвижимости)			
Лист №	Раздела 3.2	Всего листов раздела 3.2 : ____	Всего разделов: ____
Всего листов выписки: ____			
15.11.2021 № 99/2021/430758510			
Кадастровый номер:		02:17:000000:73(единое землепользование)	

Сведения о характерных точках границы земельного участка				
Система координат				
Зона №				
Номер точки	Координаты		Описание закрепления на местности	Средняя квадратическая погрешность определения координат характерных точек границ земельного участка, м
	X	Y		
1	2	3	4	5
226	770740.02	1306852.49	данные отсутствуют	данные отсутствуют
227	770739.97	1306852.48	данные отсутствуют	данные отсутствуют
228	770736.71	1306851.1	данные отсутствуют	данные отсутствуют
229	770736.7	1306851.09	данные отсутствуют	данные отсутствуют
230	770733.96	1306849.1	данные отсутствуют	данные отсутствуют
231	770731.25	1306849.1	данные отсутствуют	данные отсутствуют
232	770727.24	1306850.72	данные отсутствуют	данные отсутствуют
233	770727.23	1306850.73	данные отсутствуют	данные отсутствуют
234	770724.59	1306851.24	данные отсутствуют	данные отсутствуют
235	770724.57	1306851.24	данные отсутствуют	данные отсутствуют
236	770720.8	1306850.73	данные отсутствуют	данные отсутствуют
237	770718.42	1306850.23	данные отсутствуют	данные отсутствуют
238	770716.08	1306850.72	данные отсутствуют	данные отсутствуют
239	770713.83	1306852.21	данные отсутствуют	данные отсутствуют
240	770713.8	1306852.23	данные отсутствуют	данные отсутствуют

Государственный регистратор		ФГИС ЕГРН
полное наименование должности	подпись	инициалы, фамилия

М.П.

Выписка из Единого государственного реестра недвижимости об объекте недвижимости
Описание местоположения земельного участка

Земельный участок			
(вид объекта недвижимости)			
Лист №	Раздела 3.2	Всего листов раздела 3.2 : ____	Всего разделов: ____
Всего листов выписки: ____			
15.11.2021 № 99/2021/430758510			
Кадастровый номер:		02:17:000000:73(единое землепользование)	

Сведения о характерных точках границы земельного участка				
Система координат				
Зона №				
Номер точки	Координаты		Описание закрепления на местности	Средняя квадратическая погрешность определения координат характерных точек границ земельного участка, м
	X	Y		
1	2	3	4	5
241	770710.91	1306852.75	данные отсутствуют	данные отсутствуют
242	770708.77	1306852.87	данные отсутствуют	данные отсутствуют
243	770706.93	1306853.36	данные отсутствуют	данные отсутствуют
244	770706.09	1306854.55	данные отсутствуют	данные отсутствуют
245	770706.34	1306856.15	данные отсутствуют	данные отсутствуют
246	770706.46	1306857.91	данные отсутствуют	данные отсутствуют
247	770706.45	1306857.96	данные отсутствуют	данные отсутствуют
248	770705.83	1306859.34	данные отсутствуют	данные отсутствуют
249	770705.8	1306859.38	данные отсутствуют	данные отсутствуют
250	770704.4	1306860.02	данные отсутствуют	данные отсутствуют
251	770704.38	1306860.03	данные отсутствуют	данные отсутствуют
252	770702.63	1306860.52	данные отсутствуют	данные отсутствуют
253	770702.61	1306860.52	данные отсутствуют	данные отсутствуют
254	770702.59	1306860.52	данные отсутствуют	данные отсутствуют
255	770700.45	1306860.14	данные отсутствуют	данные отсутствуют

Государственный регистратор		ФГИС ЕГРН
полное наименование должности	подпись	инициалы, фамилия

М.П.

Раздел 3.2

Выписка из Единого государственного реестра недвижимости об объекте недвижимости
Описание местоположения земельного участка

Земельный участок			
(вид объекта недвижимости)			
Лист №	Раздела 3.2	Всего листов раздела 3.2 : ____	Всего разделов: ____
Всего листов выписки: ____			
15.11.2021 № 99/2021/430758510			
Кадастровый номер:		02:17:000000:73(единое землепользование)	

Сведения о характерных точках границы земельного участка				
Система координат				
Зона №				
Номер точки	Координаты		Описание закрепления на местности	Средняя квадратическая погрешность определения координат характерных точек границ земельного участка, м
	X	Y		
1	2	3	4	5
256	770700.43	1306860.13	данные отсутствуют	данные отсутствуют
257	770700.41	1306860.11	данные отсутствуют	данные отсутствуют
258	770698.79	1306858.51	данные отсутствуют	данные отсутствуют
259	770696.19	1306857.75	данные отсутствуют	данные отсутствуют
260	770692.97	1306858.27	данные отсутствуют	данные отсутствуют
261	770690.36	1306860.12	данные отсутствуют	данные отсутствуют
262	770689.25	1306861.5	данные отсутствуют	данные отсутствуют
263	770689.23	1306861.52	данные отсутствуют	данные отсутствуют
264	770687.33	1306862.53	данные отсутствуют	данные отсутствуют
265	770687.29	1306862.54	данные отсутствуют	данные отсутствуют
266	770685.02	1306862.28	данные отсутствуют	данные отсутствуют
267	770684.99	1306862.27	данные отсутствуют	данные отсутствуют
268	770684.97	1306862.26	данные отсутствуют	данные отсутствуют
269	770683.47	1306861	данные отсутствуют	данные отсутствуют
270	770683.45	1306860.97	данные отсутствуют	данные отсутствуют

Государственный регистратор		ФГИС ЕГРН
полное наименование должности	подпись	инициалы, фамилия

М.П.

Земельный участок			
(вид объекта недвижимости)			
Лист №	Раздела 3.2	Всего листов раздела 3.2 : ____	Всего разделов: ____
Всего листов выписки: ____			
15.11.2021 № 99/2021/430758510			
Кадастровый номер:		02:17:000000:73(единое землепользование)	

Сведения о характерных точках границы земельного участка				
Система координат				
Зона №				
Номер точки	Координаты		Описание закрепления на местности	Средняя квадратическая погрешность определения координат характерных точек границ земельного участка, м
	X	Y		
1	2	3	4	5
271	770683.44	1306860.95	данные отсутствуют	данные отсутствуют
272	770682.94	1306858.82	данные отсутствуют	данные отсутствуют
273	770682.94	1306858.8	данные отсутствуют	данные отсутствуют
274	770682.94	1306858.78	данные отсутствуют	данные отсутствуют
275	770683.44	1306856.67	данные отсутствуют	данные отсутствуют
276	770682.95	1306854.84	данные отсутствуют	данные отсутствуют
277	770678.98	1306852.75	данные отсутствуют	данные отсутствуют
278	770674.62	1306852.36	данные отсутствуют	данные отсутствуют
279	770671.51	1306852.75	данные отсутствуют	данные отсутствуют
280	770668.52	1306854.48	данные отсутствуют	данные отсутствуют
281	770666.18	1306856.09	данные отсутствуют	данные отсутствуют
282	770663.87	1306857.63	данные отсутствуют	данные отсутствуют
283	770663.85	1306857.64	данные отсутствуют	данные отсутствуют
284	770658.71	1306859.27	данные отсутствуют	данные отсутствуют
285	770658.69	1306859.27	данные отсутствуют	данные отсутствуют

Государственный регистратор		ФГИС ЕГРН
полное наименование должности	подпись	инициалы, фамилия

М.П.

Раздел 3.2

Выписка из Единого государственного реестра недвижимости об объекте недвижимости
Описание местоположения земельного участка

Земельный участок			
(вид объекта недвижимости)			
Лист №	Раздела 3.2	Всего листов раздела 3.2 : ____	Всего разделов: ____
Всего листов выписки: ____			
15.11.2021 № 99/2021/430758510			
Кадастровый номер:		02:17:000000:73(единое землепользование)	

Сведения о характерных точках границы земельного участка				
Система координат				
Зона №				
Номер точки	Координаты		Описание закрепления на местности	Средняя квадратическая погрешность определения координат характерных точек границ земельного участка, м
	X	Y		
1	2	3	4	5
286	770655.3	1306859.64	данные отсутствуют	данные отсутствуют
287	770655.28	1306859.64	данные отсутствуют	данные отсутствуют
288	770651.91	1306859.39	данные отсутствуют	данные отсутствуют
289	770649.54	1306860.02	данные отсутствуют	данные отсутствуют
290	770640.39	1306864.4	данные отсутствуют	данные отсутствуют
291	770640.36	1306864.41	данные отсутствуют	данные отсутствуют
292	770636.72	1306864.79	данные отсутствуют	данные отсутствуют
293	770636.7	1306864.79	данные отсутствуют	данные отсутствуют
294	770630.42	1306863.91	данные отсутствуют	данные отсутствуют
295	770623.93	1306863.66	данные отсутствуют	данные отсутствуют
296	770619.55	1306865.54	данные отсутствуют	данные отсутствуют
297	770614.57	1306869.02	данные отсутствуют	данные отсутствуют
298	770611.45	1306874.4	данные отсутствуют	данные отсутствуют
299	770610.82	1306879.51	данные отсутствуют	данные отсутствуют
300	770610.32	1306884.92	данные отсутствуют	данные отсутствуют

Государственный регистратор		ФГИС ЕГРН
полное наименование должности	подпись	инициалы, фамилия

М.П.

Выписка из Единого государственного реестра недвижимости об объекте недвижимости
Описание местоположения земельного участка

Земельный участок			
(вид объекта недвижимости)			
Лист №	Раздела 3.2	Всего листов раздела 3.2 : ____	Всего разделов: ____
Всего листов выписки: ____			
15.11.2021 № 99/2021/430758510			
Кадастровый номер:		02:17:000000:73(единое землепользование)	

Сведения о характерных точках границы земельного участка				
Система координат				
Зона №				
Номер точки	Координаты		Описание закрепления на местности	Средняя квадратическая погрешность определения координат характерных точек границ земельного участка, м
	X	Y		
1	2	3	4	5
301	770610.31	1306884.95	данные отсутствуют	данные отсутствуют
302	770608.18	1306888.47	данные отсутствуют	данные отсутствуют
303	770608.16	1306888.49	данные отсутствуют	данные отсутствуют
304	770604.64	1306891.75	данные отсутствуют	данные отсутствуют
305	770601.75	1306894.51	данные отсутствуют	данные отсутствуют
306	770599.77	1306896.63	данные отсутствуют	данные отсутствуют
307	770598.26	1306900.46	данные отсутствуют	данные отсутствуют
308	770598.25	1306900.49	данные отсутствуют	данные отсутствуют
309	770596.74	1306902.28	данные отсутствуют	данные отсутствуют
310	770596.72	1306902.3	данные отсутствуют	данные отсутствуют
311	770594.33	1306903.44	данные отсутствуют	данные отсутствуют
312	770594.3	1306903.45	данные отсутствуют	данные отсутствуют
313	770592.67	1306903.58	данные отсутствуют	данные отсутствуют
314	770592.62	1306903.57	данные отсутствуют	данные отсутствуют
315	770590.47	1306902.3	данные отсутствуют	данные отсутствуют

Государственный регистратор		ФГИС ЕГРН
полное наименование должности	подпись	инициалы, фамилия

М.П.

Раздел 3.2

Выписка из Единого государственного реестра недвижимости об объекте недвижимости
Описание местоположения земельного участка

Земельный участок			
(вид объекта недвижимости)			
Лист №	Раздела 3.2	Всего листов раздела 3.2 : ____	Всего разделов: ____
Всего листов выписки: ____			
15.11.2021 № 99/2021/430758510			
Кадастровый номер:		02:17:000000:73(единое землепользование)	

Сведения о характерных точках границы земельного участка				
Система координат				
Зона №				
Номер точки	Координаты		Описание закрепления на местности	Средняя квадратическая погрешность определения координат характерных точек границ земельного участка, м
	X	Y		
1	2	3	4	5
316	770590.44	1306902.26	данные отсутствуют	данные отсутствуют
317	770588.94	1306898.63	данные отсутствуют	данные отсутствуют
318	770585.81	1306892.87	данные отсутствуют	данные отсутствуют
319	770584.07	1306890.77	данные отсутствуют	данные отсутствуют
320	770580.85	1306890.01	данные отсутствуют	данные отсутствуют
321	770576.61	1306890.52	данные отсутствуют	данные отсутствуют
322	770572.75	1306892.02	данные отсутствуют	данные отсутствуют
323	770570.38	1306893.89	данные отсутствуют	данные отсутствуют
324	770570.37	1306893.9	данные отсутствуют	данные отсутствуют
325	770567.47	1306895.15	данные отсутствуют	данные отсутствуют
326	770567.44	1306895.16	данные отсутствуют	данные отсутствуют
327	770564.55	1306895.42	данные отсутствуют	данные отсутствуют
328	770564.5	1306895.41	данные отсутствуют	данные отсутствуют
329	770562.74	1306894.66	данные отсутствуют	данные отсутствуют
330	770562.7	1306894.63	данные отсутствуют	данные отсутствуют

Государственный регистратор		ФГИС ЕГРН
полное наименование должности	подпись	инициалы, фамилия

М.П.

Земельный участок			
(вид объекта недвижимости)			
Лист №	Раздела 3.2	Всего листов раздела 3.2 : ____	Всего разделов: ____
Всего листов выписки: ____			
15.11.2021 № 99/2021/430758510			
Кадастровый номер:		02:17:000000:73(единое землепользование)	

Сведения о характерных точках границы земельного участка				
Система координат				
Зона №				
Номер точки	Координаты		Описание закрепления на местности	Средняя квадратическая погрешность определения координат характерных точек границ земельного участка, м
	X	Y		
1	2	3	4	5
331	770561.7	1306892.86	данные отсутствуют	данные отсутствуют
332	770561.69	1306892.84	данные отсутствуют	данные отсутствуют
333	770560.94	1306889.09	данные отсутствуют	данные отсутствуют
334	770558.95	1306885.85	данные отсутствуют	данные отсутствуют
335	770556.48	1306883.99	данные отсутствуют	данные отсутствуют
336	770553.38	1306883.74	данные отсутствуют	данные отсутствуют
337	770551.04	1306884.61	данные отсутствуют	данные отсутствуют
338	770548.81	1306887.09	данные отсутствуют	данные отсутствуют
339	770548.06	1306889.58	данные отсутствуют	данные отсутствуют
340	770546.8	1306892.59	данные отсутствуют	данные отсутствуют
341	770546.8	1306892.61	данные отсутствуют	данные отсутствуют
342	770546.77	1306892.64	данные отсутствуют	данные отсутствуют
343	770544.63	1306894.02	данные отсутствуют	данные отсутствуют
344	770544.58	1306894.03	данные отсутствуют	данные отсутствуют
345	770541.95	1306894.15	данные отсутствуют	данные отсутствуют

Государственный регистратор		ФГИС ЕГРН
полное наименование должности	подпись	инициалы, фамилия

М.П.

Раздел 3.2

Выписка из Единого государственного реестра недвижимости об объекте недвижимости
Описание местоположения земельного участка

Земельный участок			
(вид объекта недвижимости)			
Лист №	Раздела 3.2	Всего листов раздела 3.2 : ____	Всего разделов: ____
Всего листов выписки: ____			
15.11.2021 № 99/2021/430758510			
Кадастровый номер:		02:17:000000:73(единое землепользование)	

Сведения о характерных точках границы земельного участка				
Система координат				
Зона №				
Номер точки	Координаты		Описание закрепления на местности	Средняя квадратическая погрешность определения координат характерных точек границ земельного участка, м
	X	Y		
1	2	3	4	5
346	770538.06	1306893.53	данные отсутствуют	данные отсутствуют
347	770535.95	1306894.03	данные отсутствуют	данные отсутствуют
348	770532.69	1306895.28	данные отсутствуют	данные отсутствуют
349	770532.66	1306895.29	данные отсутствуют	данные отсутствуют
350	770532.64	1306895.29	данные отсутствуют	данные отсутствуют
351	770530.76	1306894.91	данные отсутствуют	данные отсутствуют
352	770530.74	1306894.9	данные отсутствуют	данные отсутствуют
353	770530.71	1306894.88	данные отсутствуют	данные отсутствуют
354	770528.83	1306892.5	данные отсутствуют	данные отсутствуют
355	770526.36	1306891.02	данные отсутствуют	данные отсутствуют
356	770524.53	1306891.15	данные отсутствуют	данные отсутствуют
357	770522.81	1306892.25	данные отсутствуют	данные отсутствуют
358	770521.08	1306895.35	данные отсутствуют	данные отсутствуют
359	770521.58	1306899.08	данные отсутствуют	данные отсутствуют
360	770521.45	1306902.61	данные отсутствуют	данные отсутствуют

Государственный регистратор		ФГИС ЕГРН
полное наименование должности	подпись	инициалы, фамилия

М.П.

Выписка из Единого государственного реестра недвижимости об объекте недвижимости
Описание местоположения земельного участка

Земельный участок			
(вид объекта недвижимости)			
Лист №	Раздела 3.2	Всего листов раздела 3.2 : ____	Всего разделов: ____
Всего листов выписки: ____			
15.11.2021 № 99/2021/430758510			
Кадастровый номер:		02:17:000000:73(единое землепользование)	

Сведения о характерных точках границы земельного участка				
Система координат				
Зона №				
Номер точки	Координаты		Описание закрепления на местности	Средняя квадратическая погрешность определения координат характерных точек границ земельного участка, м
	X	Y		
1	2	3	4	5
361	770521.44	1306902.65	данные отсутствуют	данные отсутствуют
362	770519.18	1306907.29	данные отсутствуют	данные отсутствуют
363	770519.15	1306907.33	данные отсутствуют	данные отсутствуют
364	770515.5	1306909.33	данные отсутствуют	данные отсутствуют
365	770515.47	1306909.34	данные отсутствуют	данные отсутствуют
366	770513.22	1306909.59	данные отсутствуют	данные отсутствуют
367	770510.34	1306910.22	данные отсутствуют	данные отсутствуют
368	770510.32	1306910.22	данные отсутствуют	данные отсутствуют
369	770510.3	1306910.22	данные отсутствуют	данные отсутствуют
370	770508.54	1306909.85	данные отсутствуют	данные отсутствуют
371	770508.52	1306909.84	данные отсутствуют	данные отсутствуют
372	770508.5	1306909.83	данные отсутствуют	данные отсутствуют
373	770507.12	1306908.57	данные отсутствуют	данные отсутствуют
374	770507.1	1306908.55	данные отсутствуют	данные отсутствуют
375	770507.09	1306908.52	данные отсутствуют	данные отсутствуют

Государственный регистратор		ФГИС ЕГРН
полное наименование должности	подпись	инициалы, фамилия

М.П.

Раздел 3.2

Выписка из Единого государственного реестра недвижимости об объекте недвижимости
Описание местоположения земельного участка

Земельный участок			
(вид объекта недвижимости)			
Лист №	Раздела 3.2	Всего листов раздела 3.2 : ____	Всего разделов: ____
Всего листов выписки: ____			
15.11.2021 № 99/2021/430758510			
Кадастровый номер:		02:17:000000:73(единое землепользование)	

Сведения о характерных точках границы земельного участка				
Система координат				
Зона №				
Номер точки	Координаты		Описание закрепления на местности	Средняя квадратическая погрешность определения координат характерных точек границ земельного участка, м
	X	Y		
1	2	3	4	5
376	770506.59	1306906.76	данные отсутствуют	данные отсутствуют
377	770506.59	1306906.74	данные отсутствуют	данные отсутствуют
378	770506.59	1306906.72	данные отсутствуют	данные отсутствуют
379	770507.09	1306904.46	данные отсутствуют	данные отсутствуют
380	770507.1	1306904.44	данные отсутствуют	данные отсутствуют
381	770507.11	1306904.42	данные отсутствуют	данные отсутствуют
382	770508.22	1306903.07	данные отсутствуют	данные отсутствуют
383	770508.22	1306901.37	данные отсутствуют	данные отсутствуют
384	770506.88	1306899.79	данные отсутствуют	данные отсутствуют
385	770504.03	1306899.05	данные отсутствуют	данные отсутствуют
386	770500.43	1306899.31	данные отсутствуют	данные отсутствуют
387	770497.32	1306901.16	данные отсутствуют	данные отсутствуют
388	770495.71	1306902.9	данные отсутствуют	данные отсутствуют
389	770494.71	1306905.14	данные отсутствуют	данные отсутствуют
390	770494.69	1306905.17	данные отсутствуют	данные отсутствуют

Государственный регистратор		ФГИС ЕГРН
полное наименование должности	подпись	инициалы, фамилия

М.П.

Земельный участок			
(вид объекта недвижимости)			
Лист №	Раздела 3.2	Всего листов раздела 3.2 : ____	Всего разделов: ____
Всего листов выписки: ____			
15.11.2021 № 99/2021/430758510			
Кадастровый номер:		02:17:000000:73(единое землепользование)	

Сведения о характерных точках границы земельного участка				
Система координат				
Зона №				
Номер точки	Координаты		Описание закрепления на местности	Средняя квадратическая погрешность определения координат характерных точек границ земельного участка, м
	X	Y		
1	2	3	4	5
391	770492.68	1306906.81	данные отсутствуют	данные отсутствуют
392	770492.67	1306906.82	данные отсутствуют	данные отсутствуют
393	770492.63	1306906.83	данные отсутствуют	данные отсутствуют
394	770490.5	1306907.08	данные отсутствуют	данные отсутствуют
395	770490.47	1306907.08	данные отсутствуют	данные отсутствуют
396	770487.83	1306906.46	данные отсутствуют	данные отсутствуют
397	770487.81	1306906.45	данные отсутствуют	данные отсутствуют
398	770487.77	1306906.42	данные отсутствуют	данные отсутствуют
399	770487.77	1306906.4	данные отсутствуют	данные отсутствуют
400	770486.77	1306904.01	данные отсутствуют	данные отсутствуют
401	770486.76	1306903.99	данные отсутствуют	данные отсутствуют
402	770486.5	1306900.37	данные отсутствуют	данные отсутствуют
403	770485.03	1306897.9	данные отсутствуют	данные отсутствуют
404	770481.31	1306896.79	данные отсутствуют	данные отсутствуют
405	770476.68	1306896.67	данные отсутствуют	данные отсутствуют

Государственный регистратор		ФГИС ЕГРН
полное наименование должности	подпись	инициалы, фамилия

М.П.

Раздел 3.2

Выписка из Единого государственного реестра недвижимости об объекте недвижимости
Описание местоположения земельного участка

Земельный участок			
(вид объекта недвижимости)			
Лист №	Раздела 3.2	Всего листов раздела 3.2 : ____	Всего разделов: ____
Всего листов выписки: ____			
15.11.2021 № 99/2021/430758510			
Кадастровый номер:		02:17:000000:73(единое землепользование)	

Сведения о характерных точках границы земельного участка				
Система координат				
Зона №				
Номер точки	Координаты		Описание закрепления на местности	Средняя квадратическая погрешность определения координат характерных точек границ земельного участка, м
	X	Y		
1	2	3	4	5
406	770476.66	1306896.67	данные отсутствуют	данные отсутствуют
407	770472.26	1306895.79	данные отсутствуют	данные отсутствуют
408	770472.24	1306895.78	данные отсутствуют	данные отсутствуют
409	770472.23	1306895.77	данные отсутствуют	данные отсутствуют
410	770469.5	1306893.79	данные отсутствуют	данные отсутствуют
411	770467.17	1306894.15	данные отсутствуют	данные отсутствуют
412	770463.93	1306896.02	данные отсутствуют	данные отсутствуют
413	770462.19	1306898.01	данные отсутствуют	данные отсутствуют
414	770462.17	1306898.03	данные отсутствуют	данные отсутствуют
415	770462.14	1306898.04	данные отсутствуют	данные отсутствуют
416	770459.9	1306898.54	данные отсутствуют	данные отсутствуют
417	770458.56	1306899.4	данные отсутствуют	данные отсутствуют
418	770457.81	1306902.74	данные отсутствуют	данные отсутствуют
419	770457.31	1306905.25	данные отсутствуют	данные отсутствуют
420	770457.3	1306905.27	данные отсутствуют	данные отсутствуют

Государственный регистратор		ФГИС ЕГРН
полное наименование должности	подпись	инициалы, фамилия

М.П.

Выписка из Единого государственного реестра недвижимости об объекте недвижимости
Описание местоположения земельного участка

Земельный участок			
(вид объекта недвижимости)			
Лист №	Раздела 3.2	Всего листов раздела 3.2 : ____	Всего разделов: ____
Всего листов выписки: ____			
15.11.2021 № 99/2021/430758510			
Кадастровый номер:		02:17:000000:73(единое землепользование)	

Сведения о характерных точках границы земельного участка				
Система координат				
Зона №				
Номер точки	Координаты		Описание закрепления на местности	Средняя квадратическая погрешность определения координат характерных точек границ земельного участка, м
	X	Y		
1	2	3	4	5
421	770457.27	1306905.3	данные отсутствуют	данные отсутствуют
422	770455.77	1306906.31	данные отсутствуют	данные отсутствуют
423	770455.72	1306906.33	данные отсутствуют	данные отсутствуют
424	770453.2	1306905.95	данные отсутствуют	данные отсутствуют
425	770453.16	1306905.94	данные отсутствуют	данные отсутствуют
426	770453.15	1306905.92	данные отсутствуют	данные отсутствуют
427	770451.26	1306904.04	данные отсутствуют	данные отсутствуют
428	770451.24	1306904.02	данные отсутствуют	данные отсутствуют
429	770450.13	1306901.8	данные отсутствуют	данные отсутствуют
430	770446.41	1306900.3	данные отсутствуют	данные отсутствуют
431	770441.9	1306899.67	данные отсутствуют	данные отсутствуют
432	770441.87	1306899.66	данные отсутствуют	данные отсутствуют
433	770441.85	1306899.65	данные отсутствуют	данные отсутствуют
434	770439.49	1306897.54	данные отсутствуют	данные отсутствуют
435	770436.51	1306896.79	данные отсутствуют	данные отсутствуют

Государственный регистратор		ФГИС ЕГРН
полное наименование должности	подпись	инициалы, фамилия

М.П.

Раздел 3.2

Выписка из Единого государственного реестра недвижимости об объекте недвижимости
Описание местоположения земельного участка

Земельный участок			
(вид объекта недвижимости)			
Лист №	Раздела 3.2	Всего листов раздела 3.2 : ____	Всего разделов: ____
Всего листов выписки: ____			
15.11.2021 № 99/2021/430758510			
Кадастровый номер:		02:17:000000:73(единое землепользование)	

Сведения о характерных точках границы земельного участка				
Система координат				
Зона №				
Номер точки	Координаты		Описание закрепления на местности	Средняя квадратическая погрешность определения координат характерных точек границ земельного участка, м
	X	Y		
1	2	3	4	5
436	770433.95	1306897.65	данные отсутствуют	данные отсутствуют
437	770433.21	1306900.46	данные отсутствуют	данные отсутствуют
438	770433.97	1306904.33	данные отсутствуют	данные отсутствуют
439	770433.97	1306904.35	данные отсутствуют	данные отсутствуют
440	770433.96	1306904.38	данные отсутствуют	данные отсутствуют
441	770432.95	1306907.02	данные отсутствуют	данные отсутствуют
442	770432.92	1306907.07	данные отсутствуют	данные отсутствуют
443	770431.03	1306908.08	данные отсутствуют	данные отсутствуют
444	770430.99	1306908.09	данные отсутствуют	данные отсутствуют
445	770428.1	1306907.71	данные отсутствуют	данные отсутствуют
446	770424.37	1306908.33	данные отсутствуют	данные отсутствуют
447	770415.99	1306914.21	данные отсутствуют	данные отсутствуют
448	770410.85	1306919.22	данные отсутствуют	данные отсутствуют
449	770408.73	1306923.22	данные отсутствуют	данные отсутствуют
450	770408.7	1306923.26	данные отсутствуют	данные отсутствуют

Государственный регистратор		ФГИС ЕГРН
полное наименование должности	подпись	инициалы, фамилия

М.П.

Земельный участок			
(вид объекта недвижимости)			
Лист №	Раздела 3.2	Всего листов раздела 3.2 : ____	Всего разделов: ____
Всего листов выписки: ____			
15.11.2021 № 99/2021/430758510			
Кадастровый номер:		02:17:000000:73(единое землепользование)	

Сведения о характерных точках границы земельного участка				
Система координат				
Зона №				
Номер точки	Координаты		Описание закрепления на местности	Средняя квадратическая погрешность определения координат характерных точек границ земельного участка, м
	X	Y		
1	2	3	4	5
451	770399.04	1306929.16	данные отсутствуют	данные отсутствуют
452	770395.04	1306935.17	данные отсутствуют	данные отсутствуют
453	770395.03	1306935.18	данные отсутствуют	данные отсутствуют
454	770392.64	1306937.56	данные отсутствуют	данные отсутствуют
455	770392.63	1306937.58	данные отсутствуют	данные отсутствуют
456	770392.6	1306937.59	данные отсутствуют	данные отсутствуют
457	770389.34	1306938.22	данные отсутствуют	данные отсутствуют
458	770389.32	1306938.22	данные отсутствуют	данные отсутствуют
459	770380.92	1306938.35	данные отсутствуют	данные отсутствуют
460	770374.68	1306939.35	данные отсутствуют	данные отсутствуют
461	770370.55	1306942.34	данные отсутствуют	данные отсутствуют
462	770366.56	1306946.82	данные отсутствуют	данные отсутствуют
463	770365.56	1306951.69	данные отсутствуют	данные отсутствуют
464	770365.31	1306956.21	данные отсутствуют	данные отсутствуют
465	770365.31	1306956.24	данные отсутствуют	данные отсутствуют

Государственный регистратор		ФГИС ЕГРН
полное наименование должности	подпись	инициалы, фамилия

М.П.

Раздел 3.2

Выписка из Единого государственного реестра недвижимости об объекте недвижимости
Описание местоположения земельного участка

Земельный участок			
(вид объекта недвижимости)			
Лист №	Раздела 3.2	Всего листов раздела 3.2 : ____	Всего разделов: ____
Всего листов выписки: ____			
15.11.2021 № 99/2021/430758510			
Кадастровый номер:		02:17:000000:73(единое землепользование)	

Сведения о характерных точках границы земельного участка				
Система координат				
Зона №				
Номер точки	Координаты		Описание закрепления на местности	Средняя квадратическая погрешность определения координат характерных точек границ земельного участка, м
	X	Y		
1	2	3	4	5
466	770364.31	1306959.25	данные отсутствуют	данные отсутствуют
467	770364.3	1306959.26	данные отсутствуют	данные отсутствуют
468	770364.28	1306959.29	данные отсутствуют	данные отсутствуют
469	770361.01	1306962.29	данные отсутствуют	данные отсутствуют
470	770361	1306962.3	данные отсутствуют	данные отсутствуют
471	770356.62	1306965.19	данные отсутствуют	данные отсутствуют
472	770351.85	1306969.57	данные отсутствуют	данные отсутствуют
473	770345.94	1306973.85	данные отсутствуют	данные отсутствуют
474	770345.91	1306973.87	данные отсутствуют	данные отсутствуют
475	770335.37	1306975.99	данные отсутствуют	данные отсутствуют
476	770335.35	1306975.99	данные отсутствуют	данные отсутствуют
477	770329.56	1306975.11	данные отсутствуют	данные отсутствуют
478	770329.52	1306975.1	данные отсутствуют	данные отсутствуют
479	770329.51	1306975.09	данные отсутствуют	данные отсутствуют
480	770325.01	1306971.6	данные отсутствуют	данные отсутствуют

Государственный регистратор		ФГИС ЕГРН
полное наименование должности	подпись	инициалы, фамилия

М.П.

Выписка из Единого государственного реестра недвижимости об объекте недвижимости
Описание местоположения земельного участка

Земельный участок			
(вид объекта недвижимости)			
Лист №	Раздела 3.2	Всего листов раздела 3.2 : ____	Всего разделов: ____
Всего листов выписки: ____			
15.11.2021 № 99/2021/430758510			
Кадастровый номер:		02:17:000000:73(единое землепользование)	

Сведения о характерных точках границы земельного участка				
Система координат				
Зона №				
Номер точки	Координаты		Описание закрепления на местности	Средняя квадратическая погрешность определения координат характерных точек границ земельного участка, м
	X	Y		
1	2	3	4	5
481	770321.29	1306970.86	данные отсутствуют	данные отсутствуют
482	770316.29	1306972.11	данные отсутствуют	данные отсутствуют
483	770310.88	1306972.99	данные отсутствуют	данные отсутствуют
484	770310.85	1306972.99	данные отсутствуют	данные отсутствуют
485	770306.33	1306971.87	данные отсутствуют	данные отсутствуют
486	770306.31	1306971.86	данные отсутствуют	данные отсутствуют
487	770301.29	1306969.46	данные отсутствуют	данные отсутствуют
488	770296.28	1306966.59	данные отсутствуют	данные отсутствуют
489	770291.68	1306966.09	данные отсутствуют	данные отсутствуют
490	770287.32	1306967.71	данные отсутствуют	данные отсутствуют
491	770281.68	1306971.85	данные отсутствуют	данные отсутствуют
492	770281.67	1306971.86	данные отсутствуют	данные отсутствуют
493	770279.96	1306972.76	данные отсутствуют	данные отсутствуют
494	770284.46	1306976.62	данные отсутствуют	данные отсутствуют
495	770438.61	1306991.3	данные отсутствуют	данные отсутствуют

Государственный регистратор		ФГИС ЕГРН
полное наименование должности	подпись	инициалы, фамилия

М.П.

Раздел 3.2

Выписка из Единого государственного реестра недвижимости об объекте недвижимости
Описание местоположения земельного участка

Земельный участок			
(вид объекта недвижимости)			
Лист №	Раздела 3.2	Всего листов раздела 3.2 : ____	Всего разделов: ____
Всего листов выписки: ____			
15.11.2021 № 99/2021/430758510			
Кадастровый номер:		02:17:000000:73(единое землепользование)	

Сведения о характерных точках границы земельного участка				
Система координат				
Зона №				
Номер точки	Координаты		Описание закрепления на местности	Средняя квадратическая погрешность определения координат характерных точек границ земельного участка, м
	X	Y		
1	2	3	4	5
496	770475.31	1306936.25	данные отсутствуют	данные отсутствуют
497	770567.07	1306914.23	данные отсутствуют	данные отсутствуют
498	770471.64	1307284.92	данные отсутствуют	данные отсутствуют
499	770456.96	1307373.01	данные отсутствуют	данные отсутствуют
500	770482.65	1307354.66	данные отсутствуют	данные отсутствуют
501	770512.01	1307347.32	данные отсутствуют	данные отсутствуют
502	770548.71	1307347.32	данные отсутствуют	данные отсутствуют
503	770548.71	1307266.57	данные отсутствуют	данные отсутствуют
504	770519.35	1307244.55	данные отсутствуют	данные отсутствуют
505	770537.7	1307149.12	данные отсутствуют	данные отсутствуют
506	770611.11	1306921.57	данные отсутствуют	данные отсутствуют
507	770706.54	1306895.88	данные отсутствуют	данные отсутствуют
508	770897.39	1306884.86	данные отсутствуют	данные отсутствуют
509	770912.07	1306961.94	данные отсутствуют	данные отсутствуют
510	770860.69	1307215.19	данные отсутствуют	данные отсутствуют

Государственный регистратор		ФГИС ЕГРН
полное наименование должности	подпись	инициалы, фамилия

М.П.

Земельный участок			
(вид объекта недвижимости)			
Лист №	Раздела 3.2	Всего листов раздела 3.2 : ____	Всего разделов: ____
Всего листов выписки: ____			
15.11.2021 № 99/2021/430758510			
Кадастровый номер:		02:17:000000:73(единое землепользование)	

Сведения о характерных точках границы земельного участка				
Система координат				
Зона №				
Номер точки	Координаты		Описание закрепления на местности	Средняя квадратическая погрешность определения координат характерных точек границ земельного участка, м
	X	Y		
1	2	3	4	5
511	770673.5	1307450.08	данные отсутствуют	данные отсутствуют
512	770728.56	1307442.74	данные отсутствуют	данные отсутствуют
513	770779.94	1307505.14	данные отсутствуют	данные отсутствуют
514	770801.96	1307431.73	данные отсутствуют	данные отсутствуют
515	770952.44	1307226.2	данные отсутствуют	данные отсутствуют
516	770978.13	1306888.53	данные отсутствуют	данные отсутствуют
517	771066.22	1306851.83	данные отсутствуют	данные отсутствуют
518	771073.56	1307167.47	данные отсутствуют	данные отсутствуют
519	771044.2	1307435.4	данные отсутствуют	данные отсутствуют
520	770904.73	1307710.67	данные отсутствуют	данные отсутствуют
521	770967.12	1307707	данные отсутствуют	данные отсутствуют
522	771066.22	1307508.81	данные отсутствуют	данные отсутствуют
523	771099.25	1307306.94	данные отсутствуют	данные отсутствуют
524	771168.99	1307182.15	данные отсутствуют	данные отсутствуют
525	771249.73	1307273.91	данные отсутствуют	данные отсутствуют

Государственный регистратор		ФГИС ЕГРН
полное наименование должности	подпись	инициалы, фамилия

М.П.

Раздел 3.2

Выписка из Единого государственного реестра недвижимости об объекте недвижимости
Описание местоположения земельного участка

Земельный участок			
(вид объекта недвижимости)			
Лист №	Раздела 3.2	Всего листов раздела 3.2 : ____	Всего разделов: ____
Всего листов выписки: ____			
15.11.2021 № 99/2021/430758510			
Кадастровый номер:		02:17:000000:73(единое землепользование)	

Сведения о характерных точках границы земельного участка				
Система координат				
Зона №				
Номер точки	Координаты		Описание закрепления на местности	Средняя квадратическая погрешность определения координат характерных точек границ земельного участка, м
	X	Y		
1	2	3	4	5
526	771238.72	1307362	данные отсутствуют	данные отсутствуют
527	771143.3	1307703.33	данные отсутствуют	данные отсутствуют
528	771165.32	1307743.7	данные отсутствуют	данные отсутствуют
529	771246.06	1307637.27	данные отсутствуют	данные отсутствуют
530	771257.07	1307490.46	данные отсутствуют	данные отсутствуют
531	771304.79	1307358.33	данные отсутствуют	данные отсутствуют
532	771323.14	1307395.03	данные отсутствуют	данные отсутствуют
533	771411.22	1307585.88	данные отсутствуют	данные отсутствуют
534	771080.9	1307989.61	данные отсутствуют	данные отсутствуют
535	771113.93	1307996.95	данные отсутствуют	данные отсутствуют
536	771209.36	1307927.22	данные отсутствуют	данные отсутствуют
537	771260.74	1307930.89	данные отсутствуют	данные отсутствуют
538	771242.39	1307890.51	данные отсутствуют	данные отсутствуют
539	771473.62	1307648.28	данные отсутствуют	данные отсутствуют
540	771558.03	1307714.34	данные отсутствуют	данные отсутствуют

Государственный регистратор		ФГИС ЕГРН
полное наименование должности	подпись	инициалы, фамилия

М.П.

Выписка из Единого государственного реестра недвижимости об объекте недвижимости
Описание местоположения земельного участка

Земельный участок			
(вид объекта недвижимости)			
Лист №	Раздела 3.2	Всего листов раздела 3.2 : ____	Всего разделов: ____
Всего листов выписки: ____			
15.11.2021 № 99/2021/430758510			
Кадастровый номер:		02:17:000000:73(единое землепользование)	

Сведения о характерных точках границы земельного участка				
Система координат				
Зона №				
Номер точки	Координаты		Описание закрепления на местности	Средняя квадратическая погрешность определения координат характерных точек границ земельного участка, м
	X	Y		
1	2	3	4	5
541	771620.43	1307890.51	данные отсутствуют	данные отсутствуют
542	771550.69	1308000.62	данные отсутствуют	данные отсутствуют
543	771257.07	1308213.5	данные отсутствуют	данные отсутствуют
544	771117.6	1308297.91	данные отсутствуют	данные отсутствуют
545	770834.99	1308624.56	данные отсутствуют	данные отсутствуют
546	770857.02	1308642.92	данные отсутствуют	данные отсутствуют
547	771102.92	1308363.98	данные отсутствуют	данные отсутствуют
548	771220.37	1308286.9	данные отсутствуют	данные отсутствуют
549	771400.21	1308253.87	данные отсутствуют	данные отсутствуют
550	771471.78	1308345.63	данные отсутствуют	данные отсутствуют
551	771334.15	1308569.51	данные отсутствуют	данные отсутствуют
552	771178.16	1308784.22	данные отсутствуют	данные отсутствуют
553	771016.67	1308872.31	данные отсутствуют	данные отсутствуют
554	770956.11	1308892.49	данные отсутствуют	данные отсутствуют
555	770965.29	1308909.01	данные отсутствуют	данные отсутствуют

Государственный регистратор		ФГИС ЕГРН
полное наименование должности	подпись	инициалы, фамилия

М.П.

Раздел 3.2

Выписка из Единого государственного реестра недвижимости об объекте недвижимости
Описание местоположения земельного участка

Земельный участок			
(вид объекта недвижимости)			
Лист №	Раздела 3.2	Всего листов раздела 3.2 : ____	Всего разделов: ____
Всего листов выписки: ____			
15.11.2021 № 99/2021/430758510			
Кадастровый номер:		02:17:000000:73(единое землепользование)	

Сведения о характерных точках границы земельного участка				
Система координат				
Зона №				
Номер точки	Координаты		Описание закрепления на местности	Средняя квадратическая погрешность определения координат характерных точек границ земельного участка, м
	X	Y		
1	2	3	4	5
556	771027.68	1308896.16	данные отсутствуют	данные отсутствуют
557	771023.34	1308922.78	данные отсутствуют	данные отсутствуют
558	771046.65	1308922.78	данные отсутствуют	данные отсутствуют
559	771256.41	1308759.63	данные отсутствуют	данные отсутствуют
560	771353.53	1308608.14	данные отсутствуют	данные отсутствуют
561	771435.1	1308456.64	данные отсутствуют	данные отсутствуют
562	771524.44	1308371.18	данные отсутствуют	данные отсутствуют
563	771520.56	1308277.96	данные отсутствуют	данные отсутствуют
564	771594.36	1308254.65	данные отсутствуют	данные отсутствуют
565	771677.02	1308151.48	данные отсутствуют	данные отсутствуют
566	771633.7	1308035.95	данные отсутствуют	данные отсутствуют
567	771718.09	1307772.08	данные отсутствуют	данные отсутствуют
568	771707.6	1307744.14	данные отсутствуют	данные отсутствуют
569	771690.53	1307695.2	данные отсутствуют	данные отсутствуют
570	771590.42	1307541.4	данные отсутствуют	данные отсутствуют

Государственный регистратор		ФГИС ЕГРН
полное наименование должности	подпись	инициалы, фамилия

М.П.

Выписка из Единого государственного реестра недвижимости об объекте недвижимости
Описание местоположения земельного участка

70

Земельный участок			
(вид объекта недвижимости)			
Лист №	Раздела 3.2	Всего листов раздела 3.2 : ____	Всего разделов: ____
Всего листов выписки: ____			
15.11.2021 № 99/2021/430758510			
Кадастровый номер:		02:17:000000:73(единое землепользование)	

Сведения о характерных точках границы земельного участка				
Система координат				
Зона №				
Номер точки	Координаты		Описание закрепления на местности	Средняя квадратическая погрешность определения координат характерных точек границ земельного участка, м
	X	Y		
1	2	3	4	5
571	771442.14	1307350.18	данные отсутствуют	данные отсутствуют
572	771344.48	1307162.72	данные отсутствуют	данные отсутствуют
573	771313.57	1307110.87	данные отсутствуют	данные отсутствуют
574	771280.04	1307061.34	данные отсутствуют	данные отсутствуют
575	771280.03	1307061.33	данные отсутствуют	данные отсутствуют
576	771269.73	1307042.63	данные отсутствуют	данные отсутствуют
577	771263.94	1307027.63	данные отсутствуют	данные отсутствуют
578	771223.55	1306959.88	данные отсутствуют	данные отсутствуют
579	771122.17	1306846.8	данные отсутствуют	данные отсутствуют
580	771063.74	1306792.26	данные отсутствуют	данные отсутствуют
581	770807.04	1307312.81	данные отсутствуют	данные отсутствуют
582	770806.85	1307315.05	данные отсутствуют	данные отсутствуют
583	770804.61	1307314.86	данные отсутствуют	данные отсутствуют
584	770804.8	1307312.61	данные отсутствуют	данные отсутствуют
585	770797.56	1307430.96	данные отсутствуют	данные отсутствуют

Государственный регистратор		ФГИС ЕГРН
полное наименование должности	подпись	инициалы, фамилия

М.П.

Раздел 3.2

Выписка из Единого государственного реестра недвижимости об объекте недвижимости
Описание местоположения земельного участка

Земельный участок			
(вид объекта недвижимости)			
Лист №	Раздела 3.2	Всего листов раздела 3.2 : ____	Всего разделов: ____
Всего листов выписки: ____			
15.11.2021 № 99/2021/430758510			
Кадастровый номер:		02:17:000000:73(единое землепользование)	

Сведения о характерных точках границы земельного участка				
Система координат				
Зона №				
Номер точки	Координаты		Описание закрепления на местности	Средняя квадратическая погрешность определения координат характерных точек границ земельного участка, м
	X	Y		
1	2	3	4	5
586	770797.37	1307433.2	данные отсутствуют	данные отсутствуют
587	770795.12	1307433.01	данные отсутствуют	данные отсутствуют
588	770795.32	1307430.77	данные отсутствуют	данные отсутствуют
589	776147.76	1304876.03	данные отсутствуют	данные отсутствуют
590	776112.42	1304877.29	данные отсутствуют	данные отсутствуют
591	776098.78	1304876.32	данные отсутствуют	данные отсутствуют
592	776097.01	1304879	данные отсутствуют	данные отсутствуют
593	776096.36	1304881.42	данные отсутствуют	данные отсутствуют
594	776099.39	1304890.53	данные отсутствуют	данные отсутствуют
595	776102.87	1304899.22	данные отсутствуют	данные отсутствуют
596	776108.17	1304910.22	данные отсутствуют	данные отсутствуют
597	776108.18	1304910.25	данные отсутствуют	данные отсутствуют
598	776108.58	1304912.97	данные отсутствуют	данные отсутствуют
599	776108.57	1304913.02	данные отсутствуют	данные отсутствуют
600	776106.4	1304916.7	данные отсутствуют	данные отсутствуют

Государственный регистратор		ФГИС ЕГРН
полное наименование должности	подпись	инициалы, фамилия

М.П.

50

Выписка из Единого государственного реестра недвижимости об объекте недвижимости
Описание местоположения земельного участка

Земельный участок			
(вид объекта недвижимости)			
Лист №	Раздела 3.2	Всего листов раздела 3.2 : ____	Всего разделов: ____
Всего листов выписки: ____			
15.11.2021 № 99/2021/430758510			
Кадастровый номер:		02:17:000000:73(единое землепользование)	

Сведения о характерных точках границы земельного участка				
Система координат				
Зона №				
Номер точки	Координаты		Описание закрепления на местности	Средняя квадратическая погрешность определения координат характерных точек границ земельного участка, м
	X	Y		
1	2	3	4	5
601	776106.38	1304916.71	данные отсутствуют	данные отсутствуют
602	776104.16	1304918.89	данные отсутствуют	данные отсутствуют
603	776104.15	1304918.91	данные отсутствуют	данные отсутствуют
604	776104.1	1304918.92	данные отсутствуют	данные отсутствуют
605	776094.56	1304918.04	данные отсутствуют	данные отсутствуют
606	776086.76	1304922.37	данные отсутствуют	данные отсутствуют
607	776080.69	1304928.88	данные отсутствуют	данные отсутствуют
608	776077.65	1304937.12	данные отсутствуют	данные отсутствуют
609	776077.65	1304937.14	данные отсутствуют	данные отсутствуют
610	776077.62	1304937.17	данные отсутствуют	данные отсутствуют
611	776077.6	1304937.18	данные отсутствуют	данные отсутствуют
612	776074.23	1304938.24	данные отсутствуют	данные отсутствуют
613	776074.2	1304938.24	данные отсутствуют	данные отсутствуют
614	776068.88	1304938.06	данные отсутствуют	данные отсутствуют
615	776051.47	1304936.31	данные отсутствуют	данные отсутствуют

Государственный регистратор		ФГИС ЕГРН
полное наименование должности	подпись	инициалы, фамилия

М.П.

Выписка из Единого государственного реестра недвижимости об объекте недвижимости
Описание местоположения земельного участка

Земельный участок			
(вид объекта недвижимости)			
Лист №	Раздела 3.2	Всего листов раздела 3.2 : ____	Всего разделов: ____
Всего листов выписки: ____			
15.11.2021 № 99/2021/430758510			
Кадастровый номер:		02:17:000000:73(единое землепользование)	

Сведения о характерных точках границы земельного участка				
Система координат				
Зона №				
Номер точки	Координаты		Описание закрепления на местности	Средняя квадратическая погрешность определения координат характерных точек границ земельного участка, м
	X	Y		
1	2	3	4	5
616	776033.2	1304932.84	данные отсутствуют	данные отсутствуют
617	776014.95	1304931.1	данные отсутствуют	данные отсутствуют
618	776009.87	1304932.12	данные отсутствуют	данные отсутствуют
619	776005.82	1304934.14	данные отсутствуют	данные отсутствуют
620	775999.36	1304941.5	данные отсутствуют	данные отсутствуют
621	775987.87	1304954.41	данные отсутствуют	данные отсутствуют
622	775987.85	1304954.43	данные отсутствуют	данные отсутствуют
623	775987.83	1304954.43	данные отсутствуют	данные отсутствуют
624	775985.42	1304955.44	данные отсутствуют	данные отсутствуют
625	775985.39	1304955.45	данные отсутствуют	данные отсутствуют
626	775967.98	1304956.33	данные отсутствуют	данные отсутствуют
627	775957.99	1304955.52	данные отсутствуют	данные отсутствуют
628	775955.58	1304955.78	данные отсутствуют	данные отсутствуют
629	775952.95	1304957.85	данные отсутствуют	данные отсутствуют
630	775933.09	1304966.68	данные отсутствуют	данные отсутствуют

Государственный регистратор		ФГИС ЕГРН
полное наименование должности	подпись	инициалы, фамилия

М.П.

Выписка из Единого государственного реестра недвижимости об объекте недвижимости
Описание местоположения земельного участка

72

Земельный участок			
<small>(вид объекта недвижимости)</small>			
Лист № <u> </u> Раздела 3.2	Всего листов раздела 3.2 : <u> </u>	Всего разделов: <u> </u>	Всего листов выписки: <u> </u>
15.11.2021 № 99/2021/430758510			
Кадастровый номер:		02:17:000000:73(единое землепользование)	

Сведения о характерных точках границы земельного участка				
Система координат				
Зона №				
Номер точки	Координаты		Описание закрепления на местности	Средняя квадратическая погрешность определения координат характерных точек границ земельного участка, м
	X	Y		
1	2	3	4	5
631	775930.16	1304968.98	данные отсутствуют	данные отсутствуют
632	775930.15	1304968.99	данные отсутствуют	данные отсутствуют
633	775919.93	1304973.88	данные отсутствуют	данные отсутствуют
634	775919.9	1304973.89	данные отсутствуют	данные отсутствуют
635	775915.97	1304974.3	данные отсутствуют	данные отсутствуют
636	775895.79	1304983.28	данные отсутствуют	данные отсутствуют
637	775863.77	1304998.18	данные отсутствуют	данные отсутствуют
638	775859.27	1305003.94	данные отсутствуют	данные отсутствуют
639	775859.25	1305003.96	данные отсутствуют	данные отсутствуют
640	775850.6	1305008.5	данные отсутствуют	данные отсутствуют
641	775850.57	1305008.51	данные отсутствуют	данные отсутствуют
642	775844.25	1305009.41	данные отсутствуют	данные отсутствуют
643	775844.21	1305009.41	данные отсутствуют	данные отсутствуют
644	775833.13	1305005.9	данные отсутствуют	данные отсутствуют
645	775833.12	1305005.89	данные отсутствуют	данные отсутствуют

Государственный регистратор		ФГИС ЕГРН
полное наименование должности	подпись	инициалы, фамилия

М.П.

Раздел 3.2

Выписка из Единого государственного реестра недвижимости об объекте недвижимости
Описание местоположения земельного участка

Земельный участок			
<small>(вид объекта недвижимости)</small>			
Лист № <u> </u> Раздела 3.2	Всего листов раздела 3.2 : <u> </u>	Всего разделов: <u> </u>	Всего листов выписки: <u> </u>
15.11.2021 № 99/2021/430758510			
Кадастровый номер:		02:17:000000:73(единое землепользование)	

Сведения о характерных точках границы земельного участка				
Система координат				
Зона №				
Номер точки	Координаты		Описание закрепления на местности	Средняя квадратическая погрешность определения координат характерных точек границ земельного участка, м
	X	Y		
1	2	3	4	5
646	775828.84	1305004.05	данные отсутствуют	данные отсутствуют
647	775827.99	1305003.88	данные отсутствуют	данные отсутствуют
648	775801.34	1305008.81	данные отсутствуют	данные отсутствуют
649	775799.3	1305010.23	данные отсутствуют	данные отсутствуют
650	775799.28	1305010.25	данные отсутствуют	данные отсутствуют
651	775791.47	1305012.68	данные отсутствуют	данные отсутствуют
652	775791.44	1305012.68	данные отсутствуют	данные отсутствуют
653	775783.59	1305012.11	данные отсутствуют	данные отсутствуют
654	775760.59	1305033.47	данные отсутствуют	данные отсутствуют
655	775776.32	1305045.38	данные отсутствуют	данные отсутствуют
656	775859	1305072.94	данные отсутствуют	данные отсутствуют
657	775894.73	1305109.69	данные отсутствуют	данные отсутствуют
658	775921.27	1305119.9	данные отсутствуют	данные отсутствуют
659	775937.6	1305119.9	данные отсутствуют	данные отсутствуют
660	775974.36	1305089.27	данные отсутствуют	данные отсутствуют

Государственный регистратор		ФГИС ЕГРН
полное наименование должности	подпись	инициалы, фамилия

М.П.

52

Выписка из Единого государственного реестра недвижимости об объекте недвижимости
Описание местоположения земельного участка

Земельный участок			
(вид объекта недвижимости)			
Лист №	Раздела 3.2	Всего листов раздела 3.2 : ____	Всего разделов: ____
Всего листов выписки: ____			
15.11.2021 № 99/2021/430758510			
Кадастровый номер:		02:17:000000:73(единое землепользование)	

Сведения о характерных точках границы земельного участка				
Система координат				
Зона №				
Номер точки	Координаты		Описание закрепления на местности	Средняя квадратическая погрешность определения координат характерных точек границ земельного участка, м
	X	Y		
1	2	3	4	5
661	775970.27	1305072.94	данные отсутствуют	данные отсутствуют
662	775990.68	1305042.32	данные отсутствуют	данные отсутствуют
663	776024.37	1305063.75	данные отсутствуют	данные отсутствуют
664	776122.37	1305059.67	данные отсутствуют	данные отсутствуют
665	776207.09	1305076	данные отсутствуют	данные отсутствуют
666	776203.01	1305088.25	данные отсутствуют	данные отсутствуют
667	776218.32	1305103.56	данные отсутствуют	данные отсутствуют
668	776234.66	1305105.6	данные отсутствуют	данные отсутствуют
669	776248.96	1305099.48	данные отсутствуют	данные отсутствуют
670	776259.15	1305104.58	данные отсутствуют	данные отсутствуют
671	776274.47	1305120.92	данные отсутствуют	данные отсутствуют
672	776310.19	1305139.29	данные отсутствуют	данные отсутствуют
673	776321.42	1305123.98	данные отсутствуют	данные отсутствуют
674	776324.49	1305139.29	данные отсутствуют	данные отсутствуют
675	776377.57	1305141.33	данные отсутствуют	данные отсутствуют

Государственный регистратор		ФГИС ЕГРН
полное наименование должности	подпись	инициалы, фамилия

М.П.

Раздел 3.2

Выписка из Единого государственного реестра недвижимости об объекте недвижимости
Описание местоположения земельного участка

Земельный участок			
(вид объекта недвижимости)			
Лист №	Раздела 3.2	Всего листов раздела 3.2 : ____	Всего разделов: ____
Всего листов выписки: ____			
15.11.2021 № 99/2021/430758510			
Кадастровый номер:		02:17:000000:73(единое землепользование)	

Сведения о характерных точках границы земельного участка				
Система координат				
Зона №				
Номер точки	Координаты		Описание закрепления на местности	Средняя квадратическая погрешность определения координат характерных точек границ земельного участка, м
	X	Y		
1	2	3	4	5
676	776427.59	1305156.64	данные отсутствуют	данные отсутствуют
677	776476.58	1305161.75	данные отсутствуют	данные отсутствуют
678	776528.65	1305206.66	данные отсутствуют	данные отсутствуют
679	776550.08	1305209.73	данные отсутствуют	данные отсутствуют
680	776576.62	1305182.16	данные отсутствуют	данные отсутствуют
681	776633.79	1305184.21	данные отсутствуют	данные отсутствуют
682	776663.39	1305145.42	данные отсутствуют	данные отсутствуют
683	776680.74	1305196.46	данные отсутствуют	данные отсутствуют
684	776731.78	1305220.96	данные отсутствуют	данные отсутствуют
685	776841.01	1305252.6	данные отсутствуют	данные отсутствуют
686	776858.36	1305284.24	данные отсутствуют	данные отсутствуют
687	776866.53	1305284.24	данные отсутствуют	данные отсутствуют
688	776858.36	1305252.6	данные отсутствуют	данные отсутствуют
689	776887.97	1305256.68	данные отсутствуют	данные отсутствуют
690	776899.2	1305240.35	данные отсутствуют	данные отсутствуют

Государственный регистратор		ФГИС ЕГРН
полное наименование должности	подпись	инициалы, фамилия

М.П.

Земельный участок			
(вид объекта недвижимости)			
Лист №	Раздела 3.2	Всего листов раздела 3.2 : ____	Всего разделов: ____
Всего листов выписки: ____			
15.11.2021 № 99/2021/430758510			
Кадастровый номер:		02:17:000000:73(единое землепользование)	

Сведения о характерных точках границы земельного участка				
Система координат				
Зона №				
Номер точки	Координаты		Описание закрепления на местности	Средняя квадратическая погрешность определения координат характерных точек границ земельного участка, м
	X	Y		
1	2	3	4	5
691	776754.65	1305191.48	данные отсутствуют	данные отсутствуют
692	776813.18	1305044.52	данные отсутствуют	данные отсутствуют
693	776834.18	1305036.76	данные отсутствуют	данные отсутствуют
694	776798.28	1305018.3	данные отсутствуют	данные отсутствуют
695	776790.4	1305019.81	данные отсутствуют	данные отсутствуют
696	776782.59	1305026.33	данные отсутствуют	данные отсутствуют
697	776782.58	1305026.34	данные отсутствуют	данные отсутствуют
698	776775.19	1305031.09	данные отсутствуют	данные отсутствуют
699	776767.8	1305036.76	данные отсутствуют	данные отсутствуют
700	776767.79	1305036.77	данные отсутствуют	данные отсутствуют
701	776759.09	1305040.67	данные отсутствуют	данные отсутствуют
702	776759.05	1305040.68	данные отсутствуют	данные отсутствуют
703	776750.36	1305040.25	данные отсутствуют	данные отсутствуют
704	776742.14	1305043.28	данные отсутствуют	данные отсутствуют
705	776735.63	1305049.37	данные отсутствуют	данные отсутствуют

Государственный регистратор		ФГИС ЕГРН
полное наименование должности	подпись	инициалы, фамилия

М.П.

Раздел 3.2

Выписка из Единого государственного реестра недвижимости об объекте недвижимости
Описание местоположения земельного участка

Земельный участок			
(вид объекта недвижимости)			
Лист №	Раздела 3.2	Всего листов раздела 3.2 : ____	Всего разделов: ____
Всего листов выписки: ____			
15.11.2021 № 99/2021/430758510			
Кадастровый номер:		02:17:000000:73(единое землепользование)	

Сведения о характерных точках границы земельного участка				
Система координат				
Зона №				
Номер точки	Координаты		Описание закрепления на местности	Средняя квадратическая погрешность определения координат характерных точек границ земельного участка, м
	X	Y		
1	2	3	4	5
706	776728.23	1305055.89	данные отсутствуют	данные отсутствуют
707	776728.22	1305055.9	данные отсутствуют	данные отсутствуют
708	776728.2	1305055.9	данные отсутствуют	данные отсутствуют
709	776719.07	1305059.38	данные отсутствуют	данные отсутствуют
710	776719.04	1305059.39	данные отсутствуют	данные отсутствуют
711	776709.93	1305059.39	данные отсутствуют	данные отсутствуют
712	776701.41	1305062.47	данные отсутствуют	данные отсутствуют
713	776701.4	1305062.48	данные отсутствуют	данные отсутствуют
714	776692.1	1305065.03	данные отсутствуют	данные отсутствуют
715	776683.39	1305065.91	данные отсутствуют	данные отсутствуют
716	776678.93	1305065.74	данные отсутствуют	данные отсутствуют
717	776672.11	1305067.65	данные отсутствуют	данные отсутствуют
718	776664.73	1305072.85	данные отсутствуют	данные отсутствуют
719	776664.68	1305072.87	данные отсутствуют	данные отсутствуют
720	776655.98	1305072.44	данные отсутствуют	данные отсутствуют

Государственный регистратор		ФГИС ЕГРН
полное наименование должности	подпись	инициалы, фамилия

М.П.

Выписка из Единого государственного реестра недвижимости об объекте недвижимости
Описание местоположения земельного участка

Земельный участок			
(вид объекта недвижимости)			
Лист №	Раздела 3.2	Всего листов раздела 3.2 : ____	Всего разделов: ____
Всего листов выписки: ____			
15.11.2021 № 99/2021/430758510			
Кадастровый номер:		02:17:000000:73(единое землепользование)	

Сведения о характерных точках границы земельного участка				
Система координат				
Зона №				
Номер точки	Координаты		Описание закрепления на местности	Средняя квадратическая погрешность определения координат характерных точек границ земельного участка, м
	X	Y		
1	2	3	4	5
721	776655.95	1305072.44	данные отсутствуют	данные отсутствуют
722	776646.38	1305069.39	данные отсутствуют	данные отсутствуют
723	776646.37	1305069.38	данные отсутствуют	данные отсутствуют
724	776638.97	1305064.59	данные отсутствуют	данные отсутствуют
725	776638.95	1305064.56	данные отсутствуют	данные отсутствуют
726	776633.3	1305056.74	данные отсутствуют	данные отсутствуют
727	776627.64	1305048.48	данные отсутствуют	данные отсутствуют
728	776621.99	1305039.79	данные отсутствуют	данные отсутствуют
729	776613.76	1305033.71	данные отсутствуют	данные отсутствуют
730	776611.15	1305032.95	данные отсутствуют	данные отсутствуют
731	776608.86	1305032.95	данные отсутствуют	данные отсутствуют
732	776605.08	1305034.3	данные отсутствуют	данные отсутствуют
733	776603.44	1305036.3	данные отсутствуют	данные отсутствуют
734	776600.84	1305045.4	данные отсутствуют	данные отсутствуют
735	776600.83	1305045.42	данные отсутствуют	данные отсутствуют

Государственный регистратор		ФГИС ЕГРН
полное наименование должности	подпись	инициалы, фамилия

М.П.

Раздел 3.2

Выписка из Единого государственного реестра недвижимости об объекте недвижимости
Описание местоположения земельного участка

Земельный участок			
(вид объекта недвижимости)			
Лист №	Раздела 3.2	Всего листов раздела 3.2 : ____	Всего разделов: ____
Всего листов выписки: ____			
15.11.2021 № 99/2021/430758510			
Кадастровый номер:		02:17:000000:73(единое землепользование)	

Сведения о характерных точках границы земельного участка				
Система координат				
Зона №				
Номер точки	Координаты		Описание закрепления на местности	Средняя квадратическая погрешность определения координат характерных точек границ земельного участка, м
	X	Y		
1	2	3	4	5
736	776600.82	1305045.43	данные отсутствуют	данные отсутствуют
737	776594.73	1305053.7	данные отсутствуют	данные отсутствуют
738	776594.72	1305053.72	данные отсутствуют	данные отсутствуют
739	776587.77	1305059.79	данные отсутствуют	данные отсутствуют
740	776586.07	1305063.09	данные отсутствуют	данные отсутствуют
741	776585.94	1305066.57	данные отсутствуют	данные отсутствуют
742	776588.63	1305068.79	данные отсутствуют	данные отсутствуют
743	776588.65	1305068.82	данные отсутствуют	данные отсутствуют
744	776593	1305076.65	данные отсутствуют	данные отсутствуют
745	776594.09	1305079.5	данные отсутствуют	данные отсутствуют
746	776594.1	1305079.53	данные отсутствуют	данные отсутствуют
747	776594.09	1305079.57	данные отсутствуют	данные отсутствуют
748	776592.6	1305082.98	данные отсутствуют	данные отсутствуют
749	776592.58	1305083.01	данные отсутствуют	данные отсутствуют
750	776589.93	1305085.46	данные отсутствуют	данные отсутствуют

Государственный регистратор		ФГИС ЕГРН
полное наименование должности	подпись	инициалы, фамилия

М.П.

Земельный участок			
(вид объекта недвижимости)			
Лист №	Раздела 3.2	Всего листов раздела 3.2 : ____	Всего разделов: ____
Всего листов выписки: ____			
15.11.2021 № 99/2021/430758510			
Кадастровый номер:		02:17:000000:73(единое землепользование)	

Сведения о характерных точках границы земельного участка				
Система координат				
Зона №				
Номер точки	Координаты		Описание закрепления на местности	Средняя квадратическая погрешность определения координат характерных точек границ земельного участка, м
	X	Y		
1	2	3	4	5
751	776589.92	1305085.47	данные отсутствуют	данные отсутствуют
752	776589.88	1305085.48	данные отсутствуют	данные отсутствуют
753	776584.66	1305085.91	данные отсутствуют	данные отсутствуют
754	776584.62	1305085.9	данные отсутствуют	данные отсутствуют
755	776575.93	1305082.87	данные отсутствуют	данные отсутствуют
756	776565.51	1305079.39	данные отсутствуют	данные отсутствуют
757	776556.41	1305079.83	данные отсутствуют	данные отсутствуют
758	776552.71	1305081.24	данные отсутствуют	данные отсутствуют
759	776549.07	1305086.75	данные отсутствуют	данные отсутствуют
760	776549.05	1305086.77	данные отсутствуют	данные отсутствуют
761	776542.53	1305092.85	данные отсутствуют	данные отсутствуют
762	776536.01	1305098.95	данные отсутствуют	данные отсутствуют
763	776533.65	1305101.1	данные отсутствуют	данные отсутствуют
764	776533.64	1305101.11	данные отсутствуют	данные отсутствуют
765	776533.6	1305101.12	данные отсутствуют	данные отсутствуют

Государственный регистратор		ФГИС ЕГРН
полное наименование должности	подпись	инициалы, фамилия

М.П.

Раздел 3.2

Выписка из Единого государственного реестра недвижимости об объекте недвижимости
Описание местоположения земельного участка

Земельный участок			
(вид объекта недвижимости)			
Лист №	Раздела 3.2	Всего листов раздела 3.2 : ____	Всего разделов: ____
Всего листов выписки: ____			
15.11.2021 № 99/2021/430758510			
Кадастровый номер:		02:17:000000:73(единое землепользование)	

Сведения о характерных точках границы земельного участка				
Система координат				
Зона №				
Номер точки	Координаты		Описание закрепления на местности	Средняя квадратическая погрешность определения координат характерных точек границ земельного участка, м
	X	Y		
1	2	3	4	5
766	776528.57	1305101.94	данные отсутствуют	данные отсутствуют
767	776522.03	1305101.94	данные отсутствуют	данные отсутствуют
768	776521.99	1305101.93	данные отсутствуют	данные отсутствуют
769	776521.97	1305101.92	данные отсутствуют	данные отсутствуют
770	776512.44	1305093.62	данные отсутствуют	данные отсутствуют
771	776512.42	1305093.6	данные отсутствуют	данные отсутствуют
772	776509.7	1305087.74	данные отсутствуют	данные отсутствуют
773	776501.81	1305074.55	данные отсутствуют	данные отсутствуют
774	776501.8	1305074.53	данные отсутствуют	данные отсутствуют
775	776499.32	1305066.72	данные отсутствуют	данные отсутствуют
776	776499.32	1305066.69	данные отсутствуют	данные отсутствуют
777	776499.21	1305063.34	данные отсутствуют	данные отсутствуют
778	776499.22	1305063.3	данные отсутствуют	данные отсутствуют
779	776499.26	1305063.26	данные отсутствуют	данные отсутствуют
780	776499.28	1305063.25	данные отсутствуют	данные отсутствуют

Государственный регистратор		ФГИС ЕГРН
полное наименование должности	подпись	инициалы, фамилия

М.П.

Выписка из Единого государственного реестра недвижимости об объекте недвижимости
Описание местоположения земельного участка

Земельный участок			
(вид объекта недвижимости)			
Лист №	Раздела 3.2	Всего листов раздела 3.2 : ____	Всего разделов: ____
Всего листов выписки: ____			
15.11.2021 № 99/2021/430758510			
Кадастровый номер:		02:17:000000:73(единое землепользование)	

Сведения о характерных точках границы земельного участка				
Система координат				
Зона №				
Номер точки	Координаты		Описание закрепления на местности	Средняя квадратическая погрешность определения координат характерных точек границ земельного участка, м
	X	Y		
1	2	3	4	5
781	776507.19	1305061.39	данные отсутствуют	данные отсутствуют
782	776513.68	1305054.47	данные отсутствуют	данные отсутствуют
783	776515.84	1305038.45	данные отсутствуют	данные отсутствуют
784	776510.97	1305033.9	данные отсутствуют	данные отсутствуют
785	776504.61	1305033.09	данные отсутствуют	данные отсутствуют
786	776498.99	1305033.72	данные отсутствуют	данные отсутствуют
787	776498.94	1305033.71	данные отсутствуют	данные отсутствуют
788	776491.13	1305029.82	данные отсутствуют	данные отсутствуют
789	776482.45	1305029.82	данные отсутствуют	данные отсутствуют
790	776482.4	1305029.81	данные отсутствуют	данные отсутствуют
791	776482.39	1305029.8	данные отсутствуют	данные отсутствуют
792	776475.88	1305023.7	данные отсутствуют	данные отсутствуют
793	776467.62	1305018.93	данные отсутствуют	данные отсутствуют
794	776467.61	1305018.92	данные отсутствуют	данные отсутствуют
795	776460.67	1305012.86	данные отсутствуют	данные отсутствуют

Государственный регистратор		ФГИС ЕГРН
полное наименование должности	подпись	инициалы, фамилия

М.П.

Раздел 3.2

Выписка из Единого государственного реестра недвижимости об объекте недвижимости
Описание местоположения земельного участка

Земельный участок			
(вид объекта недвижимости)			
Лист №	Раздела 3.2	Всего листов раздела 3.2 : ____	Всего разделов: ____
Всего листов выписки: ____			
15.11.2021 № 99/2021/430758510			
Кадастровый номер:		02:17:000000:73(единое землепользование)	

Сведения о характерных точках границы земельного участка				
Система координат				
Зона №				
Номер точки	Координаты		Описание закрепления на местности	Средняя квадратическая погрешность определения координат характерных точек границ земельного участка, м
	X	Y		
1	2	3	4	5
796	776451.58	1305012.43	данные отсутствуют	данные отсутствуют
797	776451.56	1305012.43	данные отсутствуют	данные отсутствуют
798	776441.99	1305010.25	данные отсутствуют	данные отсутствуют
799	776441.97	1305010.24	данные отсутствуют	данные отсутствуют
800	776441.94	1305010.22	данные отсутствуют	данные отсутствуют
801	776435.86	1305003.26	данные отсутствуют	данные отсутствуют
802	776428.04	1304996.75	данные отсутствуют	данные отсутствуют
803	776419.81	1304993.29	данные отсутствуют	данные отсутствуют
804	776410.29	1304993.29	данные отсутствуют	данные отсутствуют
805	776402.95	1304999.76	данные отсутствуют	данные отсутствуют
806	776400.33	1305006.9	данные отсутствуют	данные отсутствуют
807	776400.33	1305006.92	данные отсутствуют	данные отсутствуют
808	776400.31	1305006.94	данные отсутствуют	данные отсутствуют
809	776398.58	1305008.49	данные отсутствуют	данные отсутствуют
810	776398.57	1305008.5	данные отсутствуют	данные отсутствуют

Государственный регистратор		ФГИС ЕГРН
полное наименование должности	подпись	инициалы, фамилия

М.П.

Земельный участок			
(вид объекта недвижимости)			
Лист №	Раздела 3.2	Всего листов раздела 3.2 : ____	Всего разделов: ____
Всего листов выписки: ____			
15.11.2021 № 99/2021/430758510			
Кадастровый номер:		02:17:000000:73(единое землепользование)	

Сведения о характерных точках границы земельного участка				
Система координат				
Зона №				
Номер точки	Координаты		Описание закрепления на местности	Средняя квадратическая погрешность определения координат характерных точек границ земельного участка, м
	X	Y		
1	2	3	4	5
811	776398.54	1305008.51	данные отсутствуют	данные отсутствуют
812	776389.85	1305010.25	данные отсутствуют	данные отсутствуют
813	776379.83	1305011.11	данные отсутствуют	данные отсутствуют
814	776370.7	1305010.68	данные отсутствуют	данные отсутствуют
815	776368.83	1305011.04	данные отсутствуют	данные отсутствуют
816	776368.81	1305011.04	данные отсутствуют	данные отсутствуют
817	776368.77	1305011.03	данные отсутствуют	данные отсутствуют
818	776368.76	1305011.02	данные отсутствуют	данные отсутствуют
819	776365.63	1305008.71	данные отсутствуют	данные отсутствуют
820	776365.6	1305008.68	данные отсутствуют	данные отсутствуют
821	776363.66	1305004.97	данные отсутствуют	данные отсутствуют
822	776363.65	1305004.93	данные отсутствуют	данные отсутствуют
823	776363.66	1305004.89	данные отсутствуют	данные отсутствуют
824	776366.69	1304999.36	данные отсутствуют	данные отсутствуют
825	776367.55	1304996.24	данные отсутствуют	данные отсутствуют

Государственный регистратор		ФГИС ЕГРН
полное наименование должности	подпись	инициалы, фамилия

М.П.

Раздел 3.2

Выписка из Единого государственного реестра недвижимости об объекте недвижимости
Описание местоположения земельного участка

Земельный участок			
(вид объекта недвижимости)			
Лист №	Раздела 3.2	Всего листов раздела 3.2 : ____	Всего разделов: ____
Всего листов выписки: ____			
15.11.2021 № 99/2021/430758510			
Кадастровый номер:		02:17:000000:73(единое землепользование)	

Сведения о характерных точках границы земельного участка				
Система координат				
Зона №				
Номер точки	Координаты		Описание закрепления на местности	Средняя квадратическая погрешность определения координат характерных точек границ земельного участка, м
	X	Y		
1	2	3	4	5
826	776367.23	1304994.79	данные отсутствуют	данные отсутствуют
827	776363.23	1304988.02	данные отсутствуют	данные отсутствуют
828	776357.13	1304980.64	данные отсутствуют	данные отсутствуют
829	776351.92	1304972.8	данные отсутствуют	данные отсутствуют
830	776351.9	1304972.76	данные отсутствуют	данные отсутствуют
831	776350.6	1304963.66	данные отсутствуют	данные отсутствуют
832	776343.68	1304957.18	данные отсутствуют	данные отсутствуют
833	776334.14	1304955.45	данные отсутствуют	данные отсутствуют
834	776324.15	1304955.88	данные отсутствуют	данные отсутствуют
835	776324.11	1304955.87	данные отсутствуют	данные отсутствуют
836	776316.28	1304951.52	данные отсутствуют	данные отсутствуют
837	776316.26	1304951.5	данные отсутствуют	данные отсутствуют
838	776309.32	1304944.54	данные отсутствуют	данные отсутствуют
839	776309.3	1304944.52	данные отсутствуют	данные отсутствуют
840	776309.29	1304944.5	данные отсутствуют	данные отсутствуют

Государственный регистратор		ФГИС ЕГРН
полное наименование должности	подпись	инициалы, фамилия

М.П.

Выписка из Единого государственного реестра недвижимости об объекте недвижимости
Описание местоположения земельного участка

Земельный участок			
(вид объекта недвижимости)			
Лист №	Раздела 3.2	Всего листов раздела 3.2 : ____	Всего разделов: ____
Всего листов выписки: ____			
15.11.2021 № 99/2021/430758510			
Кадастровый номер:		02:17:000000:73(единое землепользование)	

Сведения о характерных точках границы земельного участка				
Система координат				
Зона №				
Номер точки	Координаты		Описание закрепления на местности	Средняя квадратическая погрешность определения координат характерных точек границ земельного участка, м
	X	Y		
1	2	3	4	5
841	776308.07	1304938.12	данные отсутствуют	данные отсутствуют
842	776289.98	1304933.19	данные отсутствуют	данные отсутствуют
843	776247.44	1304905.38	данные отсутствуют	данные отсутствуют
844	776244.56	1304905	данные отсутствуют	данные отсутствуют
845	776244.52	1304904.99	данные отсутствуют	данные отсутствуют
846	776244.5	1304904.96	данные отсутствуют	данные отсутствуют
847	776243.82	1304904.04	данные отсутствуют	данные отсутствуют
848	776204.65	1304890.21	данные отсутствуют	данные отсутствуют
849	776193.38	1304886.23	данные отсутствуют	данные отсутствуют
850	776191.99	1304886.72	данные отсутствуют	данные отсутствуют
851	776185.93	1304894.54	данные отсутствуют	данные отсутствуют
852	776185.91	1304894.56	данные отсутствуют	данные отсутствуют
853	776185.86	1304894.57	данные отсутствуют	данные отсутствуют
854	776181.83	1304894.02	данные отсутствуют	данные отсутствуют
855	776176.71	1304893.26	данные отсутствуют	данные отсутствуют

Государственный регистратор		ФГИС ЕГРН
полное наименование должности	подпись	инициалы, фамилия

М.П.

Раздел 3.2

Выписка из Единого государственного реестра недвижимости об объекте недвижимости
Описание местоположения земельного участка

Земельный участок			
(вид объекта недвижимости)			
Лист №	Раздела 3.2	Всего листов раздела 3.2 : ____	Всего разделов: ____
Всего листов выписки: ____			
15.11.2021 № 99/2021/430758510			
Кадастровый номер:		02:17:000000:73(единое землепользование)	

Сведения о характерных точках границы земельного участка				
Система координат				
Зона №				
Номер точки	Координаты		Описание закрепления на местности	Средняя квадратическая погрешность определения координат характерных точек границ земельного участка, м
	X	Y		
1	2	3	4	5
856	776176.68	1304893.25	данные отсутствуют	данные отсутствуют
857	776168.86	1304889.34	данные отсутствуют	данные отсутствуют
858	776159.32	1304888.47	данные отсутствуют	данные отсутствуют
859	776159.28	1304888.46	данные отсутствуют	данные отсутствуют
860	776150.58	1304882.82	данные отсутствуют	данные отсутствуют
861	776150.55	1304882.78	данные отсутствуют	данные отсутствуют
862	772094.26	1306918.57	данные отсутствуют	данные отсутствуют
863	772081.76	1306883.11	данные отсутствуют	данные отсутствуют
864	772033.78	1306876.65	данные отсутствуют	данные отсутствуют
865	772032.08	1306886.4	данные отсутствуют	данные отсутствуют
866	772015.47	1306912.63	данные отсутствуют	данные отсутствуют
867	771991.87	1306924.87	данные отсутствуют	данные отсутствуют
868	771968.27	1306942.35	данные отсутствуют	данные отсутствуют
869	771981.38	1306963.33	данные отсутствуют	данные отсутствуют
870	772013.72	1307026.27	данные отсутствуют	данные отсутствуют

Государственный регистратор		ФГИС ЕГРН
полное наименование должности	подпись	инициалы, фамилия

М.П.

Земельный участок			
(вид объекта недвижимости)			
Лист №	Раздела 3.2	Всего листов раздела 3.2 : ____	Всего разделов: ____
Всего листов выписки: ____			
15.11.2021 № 99/2021/430758510			
Кадастровый номер:		02:17:000000:73(единое землепользование)	

Сведения о характерных точках границы земельного участка				
Система координат				
Зона №				
Номер точки	Координаты		Описание закрепления на местности	Средняя квадратическая погрешность определения координат характерных точек границ земельного участка, м
	X	Y		
1	2	3	4	5
871	772024.21	1307031.52	данные отсутствуют	данные отсутствуют
872	772037.33	1307004.42	данные отсутствуют	данные отсутствуют
873	772044.32	1306967.7	данные отсутствуют	данные отсутствуют
874	772060.93	1306959.83	данные отсутствуют	данные отсутствуют
875	772059.18	1306971.2	данные отсутствуют	данные отсутствуют
876	772050.44	1307009.66	данные отсутствуют	данные отсутствуют
877	772035.58	1307046.38	данные отсутствуют	данные отсутствуют
878	772039.08	1307069.1	данные отсутствуют	данные отсутствуют
879	772051.31	1307064.73	данные отсутствуют	данные отсутствуют
880	772063.55	1307053.37	данные отсутствуют	данные отсутствуют
881	772077.54	1307032.39	данные отсутствуют	данные отсутствуют
882	772079.29	1306998.3	данные отсутствуют	данные отсутствуют
883	772095.9	1306996.55	данные отсутствуют	данные отсутствуют
884	772095.9	1307021.02	данные отсутствуют	данные отсутствуют
885	772082.78	1307049	данные отсутствуют	данные отсутствуют

Государственный регистратор		ФГИС ЕГРН
полное наименование должности	подпись	инициалы, фамилия

М.П.

Раздел 3.2

Выписка из Единого государственного реестра недвижимости об объекте недвижимости
Описание местоположения земельного участка

Земельный участок			
(вид объекта недвижимости)			
Лист №	Раздела 3.2	Всего листов раздела 3.2 : ____	Всего разделов: ____
Всего листов выписки: ____			
15.11.2021 № 99/2021/430758510			
Кадастровый номер:		02:17:000000:73(единое землепользование)	

Сведения о характерных точках границы земельного участка				
Система координат				
Зона №				
Номер точки	Координаты		Описание закрепления на местности	Средняя квадратическая погрешность определения координат характерных точек границ земельного участка, м
	X	Y		
1	2	3	4	5
886	772053.94	1307082.22	данные отсутствуют	данные отсутствуют
887	772074.04	1307109.32	данные отсутствуют	данные отсутствуют
888	772048.69	1307137.29	данные отсутствуют	данные отсутствуют
889	771990.12	1307171.38	данные отсутствуют	данные отсутствуют
890	771961.27	1307183.62	данные отсутствуют	данные отсутствуют
891	771970.89	1307195.86	данные отсутствуют	данные отсутствуют
892	771979.63	1307237.82	данные отсутствуют	данные отсутствуют
893	771953.41	1307265.8	данные отсутствуют	данные отсутствуют
894	771966.52	1307275.41	данные отсутствуют	данные отсутствуют
895	771975.26	1307275.41	данные отсутствуют	данные отсутствуют
896	771984.88	1307257.93	данные отсутствуют	данные отсутствуют
897	772043.45	1307258.8	данные отсутствуют	данные отсутствуют
898	772105.51	1307293.77	данные отсутствуют	данные отсутствуют
899	772126.49	1307327.86	данные отсутствуют	данные отсутствуют
900	772135.24	1307306.88	данные отсутствуют	данные отсутствуют

Государственный регистратор		ФГИС ЕГРН
полное наименование должности	подпись	инициалы, фамилия

М.П.

Выписка из Единого государственного реестра недвижимости об объекте недвижимости
Описание местоположения земельного участка

Земельный участок			
(вид объекта недвижимости)			
Лист №	Раздела 3.2	Всего листов раздела 3.2 : ____	Всего разделов: ____
Всего листов выписки: ____			
15.11.2021 № 99/2021/430758510			
Кадастровый номер:		02:17:000000:73(единое землепользование)	

Сведения о характерных точках границы земельного участка				
Система координат				
Зона №				
Номер точки	Координаты		Описание закрепления на местности	Средняя квадратическая погрешность определения координат характерных точек границ земельного участка, м
	X	Y		
1	2	3	4	5
901	772113.38	1307274.54	данные отсутствуют	данные отсутствуют
902	772111.63	1307250.93	данные отсутствуют	данные отсутствуют
903	772143.1	1307260.55	данные отсутствуют	данные отсутствуют
904	772165.83	1307224.71	данные отсутствуют	данные отсутствуют
905	772171.95	1307190.62	данные отсутствуют	данные отсутствуют
906	772178.94	1307188.87	данные отсутствуют	данные отсутствуют
907	772185.94	1307212.47	данные отсутствуют	данные отсутствуют
908	772182.44	1307279.78	данные отсутствуют	данные отсутствуют
909	772180.69	1307316.5	данные отсутствуют	данные отсутствуют
910	772157.96	1307335.73	данные отсутствуют	данные отсутствуют
911	772170.2	1307346.22	данные отсутствуют	данные отсутствуют
912	772192.06	1307336.6	данные отсутствуют	данные отсутствуют
913	772217.41	1307300.76	данные отсутствуют	данные отсутствуют
914	772220.91	1307272.79	данные отсутствуют	данные отсутствуют
915	772237.51	1307272.79	данные отсутствуют	данные отсутствуют

Государственный регистратор		ФГИС ЕГРН
полное наименование должности	подпись	инициалы, фамилия

М.П.

Раздел 3.2

Выписка из Единого государственного реестра недвижимости об объекте недвижимости
Описание местоположения земельного участка

Земельный участок			
(вид объекта недвижимости)			
Лист №	Раздела 3.2	Всего листов раздела 3.2 : ____	Всего разделов: ____
Всего листов выписки: ____			
15.11.2021 № 99/2021/430758510			
Кадастровый номер:		02:17:000000:73(единое землепользование)	

Сведения о характерных точках границы земельного участка				
Система координат				
Зона №				
Номер точки	Координаты		Описание закрепления на местности	Средняя квадратическая погрешность определения координат характерных точек границ земельного участка, м
	X	Y		
1	2	3	4	5
916	772252.38	1307290.27	данные отсутствуют	данные отсутствуют
917	772255	1307312.13	данные отсутствуют	данные отсутствуют
918	772224.4	1307354.09	данные отсутствуют	данные отсутствуют
919	772192.93	1307375.94	данные отсутствуют	данные отсутствуют
920	772192.93	1307391.68	данные отсутствуют	данные отсутствуют
921	772209.54	1307398.67	данные отсутствуют	данные отсутствуют
922	772236.64	1307385.56	данные отсутствуют	данные отсутствуют
923	772241.01	1307400.42	данные отсутствуют	данные отсутствуют
924	772221.78	1307431.02	данные отсутствуют	данные отсутствуют
925	772109.01	1307567.39	данные отсутствуют	данные отсутствуют
926	772080.16	1307590.99	данные отсутствуют	данные отсутствуют
927	772042.57	1307595.36	данные отсутствуют	данные отсутствуют
928	772018.97	1307611.1	данные отсутствуют	данные отсутствуют
929	771993.62	1307643.44	данные отсутствуют	данные отсутствуют
930	771979.63	1307681.03	данные отсутствуют	данные отсутствуют

Государственный регистратор		ФГИС ЕГРН
полное наименование должности	подпись	инициалы, фамилия

М.П.

Земельный участок			
(вид объекта недвижимости)			
Лист №	Раздела 3.2	Всего листов раздела 3.2 : ____	Всего разделов: ____
Всего листов выписки: ____			
15.11.2021 № 99/2021/430758510			
Кадастровый номер:		02:17:000000:73(единое землепользование)	

Сведения о характерных точках границы земельного участка				
Система координат				
Зона №				
Номер точки	Координаты		Описание закрепления на местности	Средняя квадратическая погрешность определения координат характерных точек границ земельного участка, м
	X	Y		
1	2	3	4	5
931	771989.25	1307718.62	данные отсутствуют	данные отсутствуют
932	771993.62	1307728.24	данные отсутствуют	данные отсутствуют
933	771986.63	1307764.95	данные отсутствуют	данные отсутствуют
934	771978.76	1307799.92	данные отсутствуют	данные отсутствуют
935	771953.41	1307844.5	данные отсутствуют	данные отсутствуют
936	771940.29	1307881.22	данные отсутствуют	данные отсутствуют
937	771940.29	1307899.58	данные отсутствуют	данные отсутствуют
938	771953.41	1307938.04	данные отсутствуют	данные отсутствуют
939	771955.15	1307956.4	данные отсутствуют	данные отсутствуют
940	771951.66	1307966.89	данные отсутствуют	данные отсутствуют
941	771965.64	1307959.02	данные отсутствуют	данные отсутствуют
942	771969.14	1307937.17	данные отсутствуют	данные отсутствуют
943	771956.9	1307895.2	данные отсутствуют	данные отсутствуют
944	771976.13	1307848	данные отсутствуют	данные отсутствуют
945	772011.1	1307794.67	данные отсутствуют	данные отсутствуют

Государственный регистратор		ФГИС ЕГРН
полное наименование должности	подпись	инициалы, фамилия

М.П.

Раздел 3.2

Выписка из Единого государственного реестра недвижимости об объекте недвижимости
Описание местоположения земельного участка

Земельный участок			
(вид объекта недвижимости)			
Лист №	Раздела 3.2	Всего листов раздела 3.2 : ____	Всего разделов: ____
Всего листов выписки: ____			
15.11.2021 № 99/2021/430758510			
Кадастровый номер:		02:17:000000:73(единое землепользование)	

Сведения о характерных точках границы земельного участка				
Система координат				
Зона №				
Номер точки	Координаты		Описание закрепления на местности	Средняя квадратическая погрешность определения координат характерных точек границ земельного участка, м
	X	Y		
1	2	3	4	5
946	772026.84	1307731.73	данные отсутствуют	данные отсутствуют
947	772011.1	1307716.87	данные отсутствуют	данные отсутствуют
948	772005.86	1307666.17	данные отсутствуют	данные отсутствуют
949	772039.95	1307615.47	данные отсутствуют	данные отсутствуют
950	772081.04	1307619.84	данные отсутствуют	данные отсутствуют
951	772159.71	1307571.76	данные отсутствуют	данные отсутствуют
952	772241.89	1307471.23	данные отсутствуют	данные отсутствуют
953	772272.48	1307421.4	данные отсутствуют	данные отсутствуют
954	772269.86	1307360.21	данные отсутствуют	данные отсутствуют
955	772301.33	1307333.11	данные отсутствуют	данные отсутствуют
956	772339.79	1307364.58	данные отсутствуют	данные отсутствуют
957	772342.42	1307382.94	данные отсутствуют	данные отсутствуют
958	772329.3	1307438.01	данные отсутствуют	данные отсутствуют
959	772338.05	1307450.25	данные отсутствуют	данные отсутствуют
960	772361.65	1307445	данные отсутствуют	данные отсутствуют

Государственный регистратор		ФГИС ЕГРН
полное наименование должности	подпись	инициалы, фамилия

М.П.

Выписка из Единого государственного реестра недвижимости об объекте недвижимости
Описание местоположения земельного участка

Земельный участок			
(вид объекта недвижимости)			
Лист №	Раздела 3.2	Всего листов раздела 3.2 : ____	Всего разделов: ____
Всего листов выписки: ____			
15.11.2021 № 99/2021/430758510			
Кадастровый номер:		02:17:000000:73(единое землепользование)	

Сведения о характерных точках границы земельного участка				
Система координат				
Зона №				
Номер точки	Координаты		Описание закрепления на местности	Средняя квадратическая погрешность определения координат характерных точек границ земельного участка, м
	X	Y		
1	2	3	4	5
961	772372.14	1307467.73	данные отсутствуют	данные отсутствуют
962	772389.62	1307466.86	данные отсутствуют	данные отсутствуют
963	772396.66	1307446.84	данные отсутствуют	данные отсутствуют
964	772391.89	1307444.08	данные отсутствуют	данные отсутствуют
965	772391.86	1307444.06	данные отсутствуют	данные отсутствуют
966	772389.76	1307441.71	данные отсутствуют	данные отсутствуют
967	772382.44	1307433.6	данные отсутствуют	данные отсутствуют
968	772379.83	1307430.2	данные отсутствуют	данные отсутствуют
969	772377.48	1307427.85	данные отсутствуют	данные отсутствуют
970	772377.46	1307427.84	данные отсутствуют	данные отсутствуют
971	772377.45	1307427.8	данные отсутствуют	данные отсутствуют
972	772376.93	1307423.35	данные отсутствуют	данные отсутствуют
973	772376.94	1307423.31	данные отсутствуют	данные отсутствуют
974	772377.97	1307420.43	данные отсутствуют	данные отсутствуют
975	772379.28	1307416.52	данные отсутствуют	данные отсутствуют

Государственный регистратор		ФГИС ЕГРН
полное наименование должности	подпись	инициалы, фамилия

М.П.

Раздел 3.2

Выписка из Единого государственного реестра недвижимости об объекте недвижимости
Описание местоположения земельного участка

Земельный участок			
(вид объекта недвижимости)			
Лист №	Раздела 3.2	Всего листов раздела 3.2 : ____	Всего разделов: ____
Всего листов выписки: ____			
15.11.2021 № 99/2021/430758510			
Кадастровый номер:		02:17:000000:73(единое землепользование)	

Сведения о характерных точках границы земельного участка				
Система координат				
Зона №				
Номер точки	Координаты		Описание закрепления на местности	Средняя квадратическая погрешность определения координат характерных точек границ земельного участка, м
	X	Y		
1	2	3	4	5
976	772379.8	1307413.64	данные отсутствуют	данные отсутствуют
977	772380.85	1307409.98	данные отсутствуют	данные отсутствуют
978	772381.64	1307406.59	данные отсутствуют	данные отсутствуют
979	772383.2	1307400.57	данные отсутствуют	данные отсутствуют
980	772383.73	1307397.96	данные отсутствуют	данные отсутствуют
981	772384.77	1307388.81	данные отсутствуют	данные отсутствуют
982	772385.03	1307384.11	данные отсутствуют	данные отсутствуют
983	772385.82	1307375.73	данные отсутствуют	данные отсутствуют
984	772385.85	1307375.28	данные отсутствуют	данные отсутствуют
985	772375.41	1307353.57	данные отсутствуют	данные отсутствуют
986	772373.57	1307352.28	данные отсутствуют	данные отсутствуют
987	772370.94	1307349.93	данные отсутствуют	данные отсутствуют
988	772368.33	1307347.83	данные отсутствуют	данные отсутствуют
989	772365.45	1307344.94	данные отсутствуют	данные отсутствуют
990	772363.36	1307342.87	данные отсутствуют	данные отсутствуют

Государственный регистратор		ФГИС ЕГРН
полное наименование должности	подпись	инициалы, фамилия

М.П.

Земельный участок			
(вид объекта недвижимости)			
Лист №	Раздела 3.2	Всего листов раздела 3.2 : ____	Всего разделов: ____
Всего листов выписки: ____			
15.11.2021 № 99/2021/430758510			
Кадастровый номер:		02:17:000000:73(единое землепользование)	

Сведения о характерных точках границы земельного участка				
Система координат				
Зона №				
Номер точки	Координаты		Описание закрепления на местности	Средняя квадратическая погрешность определения координат характерных точек границ земельного участка, м
	X	Y		
1	2	3	4	5
991	772361.28	1307341.3	данные отсутствуют	данные отсутствуют
992	772358.41	1307339.47	данные отсутствуют	данные отсутствуют
993	772355.28	1307338.16	данные отсутствуют	данные отсутствуют
994	772351.36	1307336.87	данные отсутствуют	данные отсутствуют
995	772348.48	1307335.81	данные отсутствуют	данные отсутствуют
996	772348.46	1307335.81	данные отсутствуют	данные отсутствуют
997	772341.67	1307331.63	данные отсутствуют	данные отсутствуют
998	772338.53	1307329.27	данные отсутствуют	данные отсутствуют
999	772336.44	1307327.7	данные отсутствуют	данные отсутствуют
1000	772330.42	1307324.05	данные отсутствуют	данные отсутствуют
1001	772330.4	1307324.03	данные отсутствуют	данные отсутствуют
1002	772327.79	1307320.89	данные отсутствуют	данные отсутствуют
1003	772325.69	1307318.27	данные отсутствуют	данные отсутствуют
1004	772325.68	1307318.25	данные отсутствуют	данные отсутствуют
1005	772322.81	1307312.76	данные отсутствуют	данные отсутствуют

Государственный регистратор		ФГИС ЕГРН
полное наименование должности	подпись	инициалы, фамилия

М.П.

Раздел 3.2

Выписка из Единого государственного реестра недвижимости об объекте недвижимости
Описание местоположения земельного участка

Земельный участок			
(вид объекта недвижимости)			
Лист №	Раздела 3.2	Всего листов раздела 3.2 : ____	Всего разделов: ____
Всего листов выписки: ____			
15.11.2021 № 99/2021/430758510			
Кадастровый номер:		02:17:000000:73(единое землепользование)	

Сведения о характерных точках границы земельного участка				
Система координат				
Зона №				
Номер точки	Координаты		Описание закрепления на местности	Средняя квадратическая погрешность определения координат характерных точек границ земельного участка, м
	X	Y		
1	2	3	4	5
1006	772315.76	1307301.01	данные отсутствуют	данные отсутствуют
1007	772308.44	1307292.65	данные отсутствуют	данные отсутствуют
1008	772297.99	1307282.2	данные отсутствуют	данные отсутствуют
1009	772289.63	1307275.93	данные отсутствуют	данные отсутствуют
1010	772280.21	1307268.6	данные отсутствуют	данные отсутствуют
1011	772271.85	1307262.33	данные отсутствуют	данные отсутствуют
1012	772271.83	1307262.32	данные отсутствуют	данные отсутствуют
1013	772263.46	1307252.91	данные отсутствуют	данные отсутствуют
1014	772263.45	1307252.9	данные отсутствуют	данные отсутствуют
1015	772263.44	1307252.86	данные отсутствуют	данные отсутствуют
1016	772262.39	1307242.39	данные отсутствуют	данные отсутствуют
1017	772262.39	1307242.37	данные отсутствуют	данные отсутствуют
1018	772263.44	1307231.91	данные отсутствуют	данные отсутствуют
1019	772264.3	1307223.32	данные отсутствуют	данные отсутствуют
1020	772171.88	1307138.87	данные отсутствуют	данные отсутствуют

Государственный регистратор		ФГИС ЕГРН
полное наименование должности	подпись	инициалы, фамилия

М.П.

Выписка из Единого государственного реестра недвижимости об объекте недвижимости
Описание местоположения земельного участка

Земельный участок			
(вид объекта недвижимости)			
Лист №	Раздела 3.2	Всего листов раздела 3.2 : ____	Всего разделов: ____
Всего листов выписки: ____			
15.11.2021 № 99/2021/430758510			
Кадастровый номер:		02:17:000000:73(единое землепользование)	

Сведения о характерных точках границы земельного участка				
Система координат				
Зона №				
Номер точки	Координаты		Описание закрепления на местности	Средняя квадратическая погрешность определения координат характерных точек границ земельного участка, м
	X	Y		
1	2	3	4	5
1021	772164.09	1307116.76	данные отсутствуют	данные отсутствуют
1022	772162.48	1307114.25	данные отсутствуют	данные отсутствуют
1023	772162.47	1307114.21	данные отсутствуют	данные отсутствуют
1024	772162.14	1307111.24	данные отсутствуют	данные отсутствуют
1025	772157.28	1307097.43	данные отсутствуют	данные отсутствуют
1026	772152.6	1307093.91	данные отсутствуют	данные отсутствуют
1027	772152.57	1307093.89	данные отсутствуют	данные отсутствуют
1028	772147.34	1307083.43	данные отсутствуют	данные отсутствуют
1029	772147.33	1307083.4	данные отсутствуют	данные отсутствуют
1030	772146.28	1307070.84	данные отсутствуют	данные отсутствуют
1031	772146.29	1307070.79	данные отсутствуют	данные отсутствуют
1032	772147.19	1307068.81	данные отсутствуют	данные отсутствуют
1033	772109.97	1306963.16	данные отсутствуют	данные отсутствуют
1034	772107.6	1306960.01	данные отсутствуют	данные отсутствуют
1035	772097.14	1306948.51	данные отсутствуют	данные отсутствуют

Государственный регистратор		ФГИС ЕГРН
полное наименование должности	подпись	инициалы, фамилия

М.П.

Раздел 3.2

Выписка из Единого государственного реестра недвижимости об объекте недвижимости
Описание местоположения земельного участка

Земельный участок			
(вид объекта недвижимости)			
Лист №	Раздела 3.2	Всего листов раздела 3.2 : ____	Всего разделов: ____
Всего листов выписки: ____			
15.11.2021 № 99/2021/430758510			
Кадастровый номер:		02:17:000000:73(единое землепользование)	

Сведения о характерных точках границы земельного участка				
Система координат				
Зона №				
Номер точки	Координаты		Описание закрепления на местности	Средняя квадратическая погрешность определения координат характерных точек границ земельного участка, м
	X	Y		
1	2	3	4	5
1036	772097.13	1306948.49	данные отсутствуют	данные отсутствуют
1037	772097.12	1306948.47	данные отсутствуют	данные отсутствуют
1038	772095.03	1306938	данные отсутствуют	данные отсутствуют
1039	772092.94	1306926.5	данные отсутствуют	данные отсутствуют
1040	772092.94	1306926.48	данные отсутствуют	данные отсутствуют
1041	773201.59	1306595.67	данные отсутствуют	данные отсутствуют
1042	773139.28	1306693.64	данные отсутствуют	данные отсутствуют
1043	773139.27	1306693.68	данные отсутствуют	данные отсутствуют
1044	773139.28	1306693.72	данные отсутствуют	данные отсутствуют
1045	773139.31	1306693.76	данные отсутствуют	данные отсутствуют
1046	773144.94	1306697.33	данные отсутствуют	данные отсутствуют
1047	773149.53	1306700.4	данные отсутствуют	данные отсутствуют
1048	773149.55	1306700.41	данные отсутствуют	данные отсутствуют
1049	773155.7	1306702.46	данные отсутствуют	данные отсутствуют
1050	773161.32	1306703.47	данные отсутствуют	данные отсутствуют

Государственный регистратор		ФГИС ЕГРН
полное наименование должности	подпись	инициалы, фамилия

М.П.

Земельный участок			
(вид объекта недвижимости)			
Лист №	Раздела 3.2	Всего листов раздела 3.2 : ____	Всего разделов: ____
Всего листов выписки: ____			
15.11.2021 № 99/2021/430758510			
Кадастровый номер:		02:17:000000:73(единое землепользование)	

Сведения о характерных точках границы земельного участка				
Система координат				
Зона №				
Номер точки	Координаты		Описание закрепления на местности	Средняя квадратическая погрешность определения координат характерных точек границ земельного участка, м
	X	Y		
1	2	3	4	5
1051	773161.35	1306703.47	данные отсутствуют	данные отсутствуют
1052	773167.48	1306702.97	данные отсутствуют	данные отсутствуют
1053	773167.5	1306702.96	данные отсутствуют	данные отсутствуют
1054	773173.12	1306700.91	данные отсутствуют	данные отсутствуют
1055	773178.23	1306698.86	данные отсутствуют	данные отсутствуют
1056	773183.05	1306696.94	данные отсутствуют	данные отсутствуют
1057	773214.84	1306713.42	данные отсутствуют	данные отсутствуют
1058	773322.39	1306769.17	данные отсутствуют	данные отсутствуют
1059	773354.05	1306785.49	данные отсутствуют	данные отсутствуют
1060	773356.97	1306791.83	данные отсутствуют	данные отсутствуют
1061	773359.02	1306796.93	данные отсутствуют	данные отсутствуют
1062	773361.06	1306803.57	данные отсутствуют	данные отсутствуют
1063	773363.1	1306809.2	данные отсутствуют	данные отсутствуют
1064	773365.14	1306814.3	данные отсутствуют	данные отсутствуют
1065	773367.18	1306821.45	данные отсутствуют	данные отсутствуют

Государственный регистратор		ФГИС ЕГРН
полное наименование должности	подпись	инициалы, фамилия

М.П.

Раздел 3.2

Выписка из Единого государственного реестра недвижимости об объекте недвижимости
Описание местоположения земельного участка

Земельный участок			
(вид объекта недвижимости)			
Лист №	Раздела 3.2	Всего листов раздела 3.2 : ____	Всего разделов: ____
Всего листов выписки: ____			
15.11.2021 № 99/2021/430758510			
Кадастровый номер:		02:17:000000:73(единое землепользование)	

Сведения о характерных точках границы земельного участка				
Система координат				
Зона №				
Номер точки	Координаты		Описание закрепления на местности	Средняя квадратическая погрешность определения координат характерных точек границ земельного участка, м
	X	Y		
1	2	3	4	5
1066	773369.23	1306827.58	данные отсутствуют	данные отсутствуют
1067	773369.24	1306827.6	данные отсутствуют	данные отсутствуют
1068	773369.25	1306827.61	данные отсутствуют	данные отсутствуют
1069	773373.34	1306832.73	данные отсутствуют	данные отсутствуют
1070	773377.43	1306836.81	данные отсутствуют	данные отсутствуют
1071	773377.44	1306836.82	данные отсутствуют	данные отсутствуют
1072	773382.04	1306839.89	данные отсутствуют	данные отсутствуют
1073	773382.05	1306839.9	данные отсутствуют	данные отсутствуют
1074	773382.09	1306839.91	данные отсутствуют	данные отсутствуют
1075	773382.13	1306839.9	данные отсутствуют	данные отсутствуют
1076	773386.73	1306837.34	данные отсутствуют	данные отсутствуют
1077	773386.74	1306837.33	данные отсутствуют	данные отсутствуют
1078	773391.34	1306834.26	данные отсутствуют	данные отсутствуют
1079	773395.94	1306831.21	данные отсутствуют	данные отсутствуют
1080	773400.03	1306828.13	данные отсутствуют	данные отсутствуют

Государственный регистратор		ФГИС ЕГРН
полное наименование должности	подпись	инициалы, фамилия

М.П.

Выписка из Единого государственного реестра недвижимости об объекте недвижимости
Описание местоположения земельного участка

Земельный участок			
(вид объекта недвижимости)			
Лист №	Раздела 3.2	Всего листов раздела 3.2 : ____	Всего разделов: ____
Всего листов выписки: ____			
15.11.2021 № 99/2021/430758510			
Кадастровый номер:		02:17:000000:73(единое землепользование)	

Сведения о характерных точках границы земельного участка				
Система координат				
Зона №				
Номер точки	Координаты		Описание закрепления на местности	Средняя квадратическая погрешность определения координат характерных точек границ земельного участка, м
	X	Y		
1	2	3	4	5
1081	773404.1	1306825.09	данные отсутствуют	данные отсутствуют
1082	773409.7	1306823.05	данные отсутствуют	данные отсутствуют
1083	773414.79	1306823.05	данные отсутствуют	данные отсутствуют
1084	773420.41	1306823.05	данные отсутствуют	данные отсутствуют
1085	773425.5	1306823.56	данные отсутствуют	данные отсутствуют
1086	773430.66	1306824.97	данные отсутствуют	данные отсутствуют
1087	773431.32	1306825.31	данные отсутствуют	данные отсутствуют
1088	773435.17	1306829.15	данные отсутствуют	данные отсутствуют
1089	773441.3	1306835.79	данные отсутствуют	данные отсутствуют
1090	773445.38	1306841.92	данные отсутствуют	данные отсутствуют
1091	773449.47	1306847.55	данные отсутствуют	данные отсутствуют
1092	773453.05	1306852.14	данные отсутствуют	данные отсутствуют
1093	773457.15	1306857.26	данные отсутствуют	данные отсутствуют
1094	773461.75	1306861.85	данные отсутствуют	данные отсутствуют
1095	773461.76	1306861.86	данные отсутствуют	данные отсутствуют

Государственный регистратор		ФГИС ЕГРН
полное наименование должности	подпись	инициалы, фамилия

М.П.

Раздел 3.2

Выписка из Единого государственного реестра недвижимости об объекте недвижимости
Описание местоположения земельного участка

Земельный участок			
(вид объекта недвижимости)			
Лист №	Раздела 3.2	Всего листов раздела 3.2 : ____	Всего разделов: ____
Всего листов выписки: ____			
15.11.2021 № 99/2021/430758510			
Кадастровый номер:		02:17:000000:73(единое землепользование)	

Сведения о характерных точках границы земельного участка				
Система координат				
Зона №				
Номер точки	Координаты		Описание закрепления на местности	Средняя квадратическая погрешность определения координат характерных точек границ земельного участка, м
	X	Y		
1	2	3	4	5
1096	773466.86	1306865.45	данные отсутствуют	данные отсутствуют
1097	773471.45	1306869.53	данные отсутствуют	данные отсутствуют
1098	773471.47	1306869.54	данные отсутствуют	данные отсутствуют
1099	773476.58	1306872.1	данные отсутствуют	данные отсутствуют
1100	773483.74	1306876.18	данные отсутствуют	данные отсутствуют
1101	773489.36	1306879.25	данные отсутствуют	данные отсутствуют
1102	773489.37	1306879.26	данные отсутствуют	данные отсутствуют
1103	773495.51	1306881.31	данные отсутствуют	данные отсутствуют
1104	773502.67	1306883.34	данные отсутствуют	данные отсутствуют
1105	773511.35	1306885.39	данные отсутствуют	данные отсутствуют
1106	773517.99	1306887.42	данные отсутствуют	данные отсутствуют
1107	773525.13	1306890.5	данные отсутствуют	данные отсутствуют
1108	773530.23	1306893.54	данные отсутствуют	данные отсутствуют
1109	773534.32	1306896.61	данные отсутствуют	данные отсутствуют
1110	773534.34	1306896.62	данные отсутствуют	данные отсутствуют

Государственный регистратор		ФГИС ЕГРН
полное наименование должности	подпись	инициалы, фамилия

М.П.

Земельный участок			
(вид объекта недвижимости)			
Лист №	Раздела 3.2	Всего листов раздела 3.2 : ____	Всего разделов: ____
Всего листов выписки: ____			
15.11.2021 № 99/2021/430758510			
Кадастровый номер:		02:17:000000:73(единое землепользование)	

Сведения о характерных точках границы земельного участка				
Система координат				
Зона №				
Номер точки	Координаты		Описание закрепления на местности	Средняя квадратическая погрешность определения координат характерных точек границ земельного участка, м
	X	Y		
1	2	3	4	5
1111	773542	1306899.68	данные отсутствуют	данные отсутствуют
1112	773547.62	1306901.73	данные отсутствуют	данные отсутствуют
1113	773547.63	1306901.74	данные отсутствуют	данные отсутствуют
1114	773554.79	1306903.79	данные отсутствуют	данные отсутствуют
1115	773561.43	1306905.32	данные отсутствуют	данные отсутствуют
1116	773568.06	1306907.37	данные отсутствуют	данные отсутствуют
1117	773575.74	1306909.91	данные отсутствуют	данные отсутствуют
1118	773580.16	1306911.09	данные отсутствуют	данные отсутствуют
1119	773587.35	1306912.38	данные отсутствуют	данные отсутствуют
1120	773593.18	1306913.25	данные отсутствуют	данные отсутствуют
1121	773597.21	1306913.5	данные отсутствуют	данные отсутствуют
1122	773605.38	1306915.03	данные отсутствуют	данные отсутствуют
1123	773606.07	1306915.17	данные отсутствуют	данные отсутствуют
1124	773617.51	1306921.01	данные отсутствуют	данные отсутствуют
1125	773627.02	1306922.83	данные отсутствуют	данные отсутствуют

Государственный регистратор		ФГИС ЕГРН
полное наименование должности	подпись	инициалы, фамилия

М.П.

Раздел 3.2

Выписка из Единого государственного реестра недвижимости об объекте недвижимости
Описание местоположения земельного участка

Земельный участок			
(вид объекта недвижимости)			
Лист №	Раздела 3.2	Всего листов раздела 3.2 : ____	Всего разделов: ____
Всего листов выписки: ____			
15.11.2021 № 99/2021/430758510			
Кадастровый номер:		02:17:000000:73(единое землепользование)	

Сведения о характерных точках границы земельного участка				
Система координат				
Зона №				
Номер точки	Координаты		Описание закрепления на местности	Средняя квадратическая погрешность определения координат характерных точек границ земельного участка, м
	X	Y		
1	2	3	4	5
1126	773627.8	1306923.37	данные отсутствуют	данные отсутствуют
1127	773627.81	1306923.38	данные отсутствуют	данные отсутствуют
1128	773632.45	1306925.76	данные отсутствуют	данные отсутствуют
1129	773632.47	1306925.77	данные отсутствуют	данные отсутствуют
1130	773638.08	1306927.29	данные отсутствуют	данные отсутствуют
1131	773638.1	1306927.29	данные отсутствуют	данные отсутствуют
1132	773643.21	1306927.29	данные отсутствуют	данные отсутствуют
1133	773643.23	1306927.29	данные отсутствуют	данные отсутствуют
1134	773646.69	1306926.6	данные отсутствуют	данные отсутствуют
1135	773716.13	1306939.91	данные отсутствуют	данные отсутствуют
1136	773724.92	1306947.72	данные отсутствуют	данные отсутствуют
1137	773724.95	1306947.73	данные отсутствуют	данные отсутствуют
1138	773738.74	1306953.34	данные отсутствуют	данные отсутствуют
1139	773738.78	1306953.35	данные отсутствуют	данные отсутствуют
1140	773756.16	1306950.79	данные отсутствуют	данные отсутствуют

Государственный регистратор		ФГИС ЕГРН
полное наименование должности	подпись	инициалы, фамилия

М.П.

Выписка из Единого государственного реестра недвижимости об объекте недвижимости
Описание местоположения земельного участка

Земельный участок			
(вид объекта недвижимости)			
Лист №	Раздела 3.2	Всего листов раздела 3.2 : ____	Всего разделов: ____
Всего листов выписки: ____			
15.11.2021 № 99/2021/430758510			
Кадастровый номер:		02:17:000000:73(единое землепользование)	

Сведения о характерных точках границы земельного участка				
Система координат				
Зона №				
Номер точки	Координаты		Описание закрепления на местности	Средняя квадратическая погрешность определения координат характерных точек границ земельного участка, м
	X	Y		
1	2	3	4	5
1141	773767.39	1306949.73	данные отсутствуют	данные отсутствуют
1142	773829.36	1306961.6	данные отсутствуют	данные отсутствуют
1143	773837.37	1306965.09	данные отсутствуют	данные отсутствуют
1144	773864.8	1306975.21	данные отсутствуют	данные отсутствуют
1145	773877.71	1306981.43	данные отсутствуют	данные отсутствуют
1146	773887.23	1306992.46	данные отсутствуют	данные отсутствуют
1147	773900.17	1307013.62	данные отсутствуют	данные отсутствуют
1148	773900.18	1307013.63	данные отсутствуют	данные отсутствуют
1149	773934.94	1307058.08	данные отсутствуют	данные отсутствуют
1150	773962	1307084.13	данные отсутствуют	данные отсутствуют
1151	773976.82	1307126.53	данные отсутствуют	данные отсутствуют
1152	773976.82	1307126.55	данные отсутствуют	данные отсутствуют
1153	773976.86	1307126.58	данные отсутствуют	данные отсутствуют
1154	773976.9	1307126.59	данные отсутствуют	данные отсутствуют
1155	773976.94	1307126.58	данные отсутствуют	данные отсутствуют

Государственный регистратор		ФГИС ЕГРН
полное наименование должности	подпись	инициалы, фамилия

М.П.

Выписка из Единого государственного реестра недвижимости об объекте недвижимости
Описание местоположения земельного участка

Земельный участок			
(вид объекта недвижимости)			
Лист №	Раздела 3.2	Всего листов раздела 3.2 : ____	Всего разделов: ____
Всего листов выписки: ____			
15.11.2021 № 99/2021/430758510			
Кадастровый номер:		02:17:000000:73(единое землепользование)	

Сведения о характерных точках границы земельного участка				
Система координат				
Зона №				
Номер точки	Координаты		Описание закрепления на местности	Средняя квадратическая погрешность определения координат характерных точек границ земельного участка, м
	X	Y		
1	2	3	4	5
1156	773995.27	1307117.92	данные отсутствуют	данные отсутствуют
1157	773996.65	1307119.76	данные отсутствуют	данные отсутствуют
1158	773998.04	1307122.86	данные отсутствуют	данные отсутствуют
1159	773998.37	1307125.32	данные отсутствуют	данные отсутствуют
1160	773997.4	1307132.34	данные отсутствуют	данные отсутствуют
1161	773997.4	1307132.37	данные отсутствуют	данные отсутствуют
1162	774002.36	1307146.96	данные отсутствуют	данные отсутствуют
1163	774002.37	1307146.97	данные отсутствуют	данные отсутствуют
1164	774009.72	1307159.91	данные отсутствуют	данные отсутствуют
1165	774011.04	1307162.79	данные отсутствуют	данные отсутствуют
1166	774012.08	1307172.94	данные отсутствуют	данные отсутствуют
1167	774012.06	1307185.25	данные отсутствуют	данные отсутствуют
1168	774008.49	1307210.8	данные отсутствуют	данные отсутствуют
1169	774008.49	1307210.82	данные отсутствуют	данные отсутствуют
1170	774010.25	1307217.01	данные отсутствуют	данные отсутствуют

Государственный регистратор		ФГИС ЕГРН
полное наименование должности	подпись	инициалы, фамилия

М.П.

Земельный участок			
(вид объекта недвижимости)			
Лист № <u> </u> Раздела 3.2	Всего листов раздела 3.2 : <u> </u>	Всего разделов: <u> </u>	Всего листов выписки: <u> </u>
15.11.2021 № 99/2021/430758510			
Кадастровый номер:		02:17:000000:73(единое землепользование)	

Сведения о характерных точках границы земельного участка				
Система координат				
Зона №				
Номер точки	Координаты		Описание закрепления на местности	Средняя квадратическая погрешность определения координат характерных точек границ земельного участка, м
	X	Y		
1	2	3	4	5
1171	774010.26	1307217.03	данные отсутствуют	данные отсутствуют
1172	774016.09	1307229.55	данные отсутствуют	данные отсутствуют
1173	774016.1	1307229.56	данные отсутствуют	данные отсутствуют
1174	774020.95	1307236.7	данные отсутствуют	данные отсутствуют
1175	774021.27	1307237.04	данные отсутствуют	данные отсутствуют
1176	774004.67	1307260.99	данные отсутствуют	данные отсутствуют
1177	774003.36	1307281.53	данные отсутствуют	данные отсутствуют
1178	774033.95	1307286.34	данные отсутствуют	данные отсутствуют
1179	774031.33	1307296.39	данные отсутствуют	данные отсутствуют
1180	774040.51	1307304.26	данные отсутствуют	данные отсутствуют
1181	774036.58	1307319.99	данные отсутствуют	данные отсутствуют
1182	774026.96	1307324.37	данные отсутствуют	данные отсутствуют
1183	774018.22	1307331.36	данные отсутствуют	данные отсутствуют
1184	774006.85	1307339.23	данные отсутствуют	данные отсутствуют
1185	773995.93	1307339.23	данные отсутствуют	данные отсутствуют

Государственный регистратор		ФГИС ЕГРН
полное наименование должности	подпись	инициалы, фамилия

М.П.

Раздел 3.2

Выписка из Единого государственного реестра недвижимости об объекте недвижимости
Описание местоположения земельного участка

Земельный участок			
(вид объекта недвижимости)			
Лист № <u> </u> Раздела 3.2	Всего листов раздела 3.2 : <u> </u>	Всего разделов: <u> </u>	Всего листов выписки: <u> </u>
15.11.2021 № 99/2021/430758510			
Кадастровый номер:		02:17:000000:73(единое землепользование)	

Сведения о характерных точках границы земельного участка				
Система координат				
Зона №				
Номер точки	Координаты		Описание закрепления на местности	Средняя квадратическая погрешность определения координат характерных точек границ земельного участка, м
	X	Y		
1	2	3	4	5
1186	774005.11	1307321.74	данные отсутствуют	данные отсутствуют
1187	773990.68	1307313	данные отсутствуют	данные отсутствуют
1188	773974.95	1307323.93	данные отсутствуют	данные отсутствуют
1189	773963.15	1307350.59	данные отсутствуют	данные отсутствуют
1190	773958.77	1307384.25	данные отсутствуют	данные отсутствуют
1191	773952.66	1307402.17	данные отсутствуют	данные отсутствуют
1192	773950.91	1307441.94	данные отсутствуют	данные отсутствуют
1193	773942.6	1307464.67	данные отсутствуют	данные отсутствуют
1194	773951.34	1307472.1	данные отсутствуют	данные отсутствуют
1195	773967.08	1307475.16	данные отсутствуют	данные отсутствуют
1196	773974.07	1307475.6	данные отсутствуют	данные отсутствуют
1197	773971.89	1307484.78	данные отсутствуют	данные отсутствуют
1198	773967.52	1307490.02	данные отсутствуют	данные отсутствуют
1199	773957.9	1307491.77	данные отсутствуют	данные отсутствуют
1200	773944.35	1307488.27	данные отсутствуют	данные отсутствуют

Государственный регистратор		ФГИС ЕГРН
полное наименование должности	подпись	инициалы, фамилия

М.П.

Выписка из Единого государственного реестра недвижимости об объекте недвижимости
Описание местоположения земельного участка

Земельный участок			
(вид объекта недвижимости)			
Лист №	Раздела 3.2	Всего листов раздела 3.2 : ____	Всего разделов: ____
Всего листов выписки: ____			
15.11.2021 № 99/2021/430758510			
Кадастровый номер:		02:17:000000:73(единое землепользование)	

Сведения о характерных точках границы земельного участка				
Система координат				
Зона №				
Номер точки	Координаты		Описание закрепления на местности	Средняя квадратическая погрешность определения координат характерных точек границ земельного участка, м
	X	Y		
1	2	3	4	5
1201	773927.74	1307486.96	данные отсутствуют	данные отсутствуют
1202	773926.87	1307451.56	данные отсутствуют	данные отсутствуют
1203	773932.11	1307445.44	данные отсутствуют	данные отсутствуют
1204	773939.98	1307434.07	данные отсутствуют	данные отсутствуют
1205	773940.85	1307391.24	данные отсутствуют	данные отсутствуют
1206	773936.92	1307384.68	данные отсутствуют	данные отсутствуют
1207	773929.05	1307400.86	данные отсутствуют	данные отсутствуют
1208	773919	1307425.33	данные отсутствуют	данные отсутствуют
1209	773915.07	1307423.15	данные отсутствуют	данные отсутствуют
1210	773911.57	1307367.2	данные отсутствуют	данные отсутствуют
1211	773922.93	1307360.64	данные отсутствуют	данные отсутствуют
1212	773925.12	1307330.48	данные отсутствуют	данные отсутствуют
1213	773919.44	1307324.37	данные отсутствуют	данные отсутствуют
1214	773925.12	1307302.95	данные отсутствуют	данные отсутствуют
1215	773939.98	1307298.58	данные отсутствуют	данные отсутствуют

Государственный регистратор		ФГИС ЕГРН
полное наименование должности	подпись	инициалы, фамилия

М.П.

Выписка из Единого государственного реестра недвижимости об объекте недвижимости
Описание местоположения земельного участка

Земельный участок			
(вид объекта недвижимости)			
Лист №	Раздела 3.2	Всего листов раздела 3.2 : ____	Всего разделов: ____
Всего листов выписки: ____			
15.11.2021 № 99/2021/430758510			
Кадастровый номер:		02:17:000000:73(единое землепользование)	

Сведения о характерных точках границы земельного участка				
Система координат				
Зона №				
Номер точки	Координаты		Описание закрепления на местности	Средняя квадратическая погрешность определения координат характерных точек границ земельного участка, м
	X	Y		
1	2	3	4	5
1216	773936.92	1307288.09	данные отсутствуют	данные отсутствуют
1217	773946.54	1307206.79	данные отсутствуют	данные отсутствуют
1218	773952.66	1307201.11	данные отсутствуют	данные отсутствуют
1219	773929.05	1307173.57	данные отсутствуют	данные отсутствуют
1220	773917.25	1307143.85	данные отсутствуют	данные отсутствуют
1221	773920.75	1307130.73	данные отсутствуют	данные отсутствуют
1222	773912.44	1307130.3	данные отсутствуют	данные отсутствуют
1223	773887.53	1307104.07	данные отсутствуют	данные отсутствуют
1224	773877.91	1307074.79	данные отсутствуют	данные отсутствуют
1225	773873.54	1307068.23	данные отсутствуют	данные отсутствуют
1226	773857.37	1307061.67	данные отсутствуют	данные отсутствуют
1227	773840.32	1307061.67	данные отсутствуют	данные отсутствуют
1228	773835.95	1307064.3	данные отсутствуют	данные отсутствуют
1229	773843.82	1307076.97	данные отсутствуют	данные отсутствуют
1230	773839.45	1307079.16	данные отсутствуют	данные отсутствуют

Государственный регистратор		ФГИС ЕГРН
полное наименование должности	подпись	инициалы, фамилия

М.П.

Земельный участок			
(вид объекта недвижимости)			
Лист №	Раздела 3.2	Всего листов раздела 3.2 : ____	Всего разделов: ____
Всего листов выписки: ____			
15.11.2021 № 99/2021/430758510			
Кадастровый номер:		02:17:000000:73(единое землепользование)	

Сведения о характерных точках границы земельного участка				
Система координат				
Зона №				
Номер точки	Координаты		Описание закрепления на местности	Средняя квадратическая погрешность определения координат характерных точек границ земельного участка, м
	X	Y		
1	2	3	4	5
1231	773833.33	1307080.47	данные отсутствуют	данные отсутствуют
1232	773822.84	1307078.72	данные отсутствуют	данные отсутствуют
1233	773821.97	1307084.84	данные отсутствуют	данные отсутствуют
1234	773830.71	1307092.71	данные отсутствуют	данные отсутствуют
1235	773845.13	1307103.63	данные отсутствуют	данные отсутствуют
1236	773849.5	1307107.13	данные отсутствуют	данные отсутствуют
1237	773855.18	1307102.76	данные отсутствуют	данные отсутствуют
1238	773859.56	1307103.2	данные отсутствуют	данные отсутствуют
1239	773866.11	1307110.19	данные отсутствуют	данные отсутствуют
1240	773853.87	1307114.56	данные отсутствуют	данные отсутствуют
1241	773843.82	1307115.87	данные отсутствуют	данные отсутствуют
1242	773811.04	1307102.32	данные отсутствуют	данные отсутствуют
1243	773797.05	1307097.08	данные отсутствуют	данные отсутствуют
1244	773763.4	1307065.61	данные отсутствуют	данные отсутствуют
1245	773748.53	1307056.87	данные отсутствуют	данные отсутствуют

Государственный регистратор		ФГИС ЕГРН
полное наименование должности	подпись	инициалы, фамилия

М.П.

Раздел 3.2

Выписка из Единого государственного реестра недвижимости об объекте недвижимости
Описание местоположения земельного участка

Земельный участок			
(вид объекта недвижимости)			
Лист №	Раздела 3.2	Всего листов раздела 3.2 : ____	Всего разделов: ____
Всего листов выписки: ____			
15.11.2021 № 99/2021/430758510			
Кадастровый номер:		02:17:000000:73(единое землепользование)	

Сведения о характерных точках границы земельного участка				
Система координат				
Зона №				
Номер точки	Координаты		Описание закрепления на местности	Средняя квадратическая погрешность определения координат характерных точек границ земельного участка, м
	X	Y		
1	2	3	4	5
1246	773727.99	1307055.56	данные отсутствуют	данные отсутствуют
1247	773708.76	1307061.24	данные отсутствуют	данные отсутствуют
1248	773698.27	1307087.9	данные отсутствуют	данные отсутствуют
1249	773659.81	1307082.22	данные отсутствуют	данные отсутствуют
1250	773623.53	1307082.22	данные отсутствуют	данные отсутствуют
1251	773554.47	1307104.95	данные отсутствуют	данные отсутствуют
1252	773499.39	1307126.8	данные отсутствуют	данные отсутствуют
1253	773454.37	1307140.35	данные отсутствуют	данные отсутствуют
1254	773440.82	1307137.73	данные отсутствуют	данные отсутствуют
1255	773394.49	1307080.03	данные отсутствуют	данные отсутствуют
1256	773379.63	1307064.73	данные отсутствуют	данные отсутствуют
1257	773356.46	1307053.81	данные отсутствуют	данные отсутствуют
1258	773328.49	1307043.32	данные отсутствуют	данные отсутствуют
1259	773297.46	1307030.64	данные отсутствуют	данные отсутствуют
1260	773264.68	1307020.59	данные отсутствуют	данные отсутствуют

Государственный регистратор		ФГИС ЕГРН
полное наименование должности	подпись	инициалы, фамилия

М.П.

Выписка из Единого государственного реестра недвижимости об объекте недвижимости
Описание местоположения земельного участка

Земельный участок			
(вид объекта недвижимости)			
Лист №	Раздела 3.2	Всего листов раздела 3.2 : ____	Всего разделов: ____
Всего листов выписки: ____			
15.11.2021 № 99/2021/430758510			
Кадастровый номер:		02:17:000000:73(единое землепользование)	

Сведения о характерных точках границы земельного участка				
Система координат				
Зона №				
Номер точки	Координаты		Описание закрепления на местности	Средняя квадратическая погрешность определения координат характерных точек границ земельного участка, м
	X	Y		
1	2	3	4	5
1261	773235.83	1306998.73	данные отсутствуют	данные отсутствуют
1262	773225.77	1306986.06	данные отсутствуют	данные отсутствуют
1263	773201.73	1306976	данные отсутствуют	данные отсутствуют
1264	773160.65	1306960.71	данные отсутствуют	данные отсутствуют
1265	773139.67	1306953.28	данные отсутствуют	данные отсутствуют
1266	773113.01	1306939.29	данные отсутствуют	данные отсутствуют
1267	773095.09	1306917.87	данные отсутствуют	данные отсутствуют
1268	773078.48	1306881.59	данные отсутствуют	данные отсутствуют
1269	773055.31	1306859.3	данные отсутствуют	данные отсутствуют
1270	773032.14	1306850.56	данные отсутствуют	данные отсутствуют
1271	772990.18	1306861.05	данные отсутствуют	данные отсутствуют
1272	772940.36	1306874.6	данные отсутствуют	данные отсутствуют
1273	772886.59	1306890.77	данные отсутствуют	данные отсутствуют
1274	772841.14	1306890.34	данные отсутствуют	данные отсутствуют
1275	772837.64	1306903.45	данные отсутствуют	данные отсутствуют

Государственный регистратор		ФГИС ЕГРН
полное наименование должности	подпись	инициалы, фамилия

М.П.

Раздел 3.2

Выписка из Единого государственного реестра недвижимости об объекте недвижимости
Описание местоположения земельного участка

Земельный участок			
(вид объекта недвижимости)			
Лист №	Раздела 3.2	Всего листов раздела 3.2 : ____	Всего разделов: ____
Всего листов выписки: ____			
15.11.2021 № 99/2021/430758510			
Кадастровый номер:		02:17:000000:73(единое землепользование)	

Сведения о характерных точках границы земельного участка				
Система координат				
Зона №				
Номер точки	Координаты		Описание закрепления на местности	Средняя квадратическая погрешность определения координат характерных точек границ земельного участка, м
	X	Y		
1	2	3	4	5
1276	772782.57	1306916.56	данные отсутствуют	данные отсутствуют
1277	772764.65	1306921.81	данные отсутствуют	данные отсутствуют
1278	772761.59	1306914.38	данные отсутствуют	данные отсутствуют
1279	772774.26	1306825.65	данные отсутствуют	данные отсутствуют
1280	772792.18	1306791.99	данные отсутствуют	данные отсутствуют
1281	772758.53	1306805.98	данные отсутствуют	данные отсутствуют
1282	772746.85	1306817.64	данные отсутствуют	данные отсутствуют
1283	772745.84	1306789.2	данные отсутствуют	данные отсутствуют
1284	772744.36	1306747.44	данные отсутствуют	данные отсутствуют
1285	772744.35	1306741.17	данные отсутствуют	данные отсутствуют
1286	772744.31	1306588.56	данные отсутствуют	данные отсутствуют
1287	772827.31	1306592.17	данные отсутствуют	данные отсутствуют
1288	772908.54	1306596.34	данные отсутствуют	данные отсутствуют
1289	772963.79	1306598.77	данные отсутствуют	данные отсутствуют
1290	772994.43	1306600.58	данные отсутствуют	данные отсутствуют

Государственный регистратор		ФГИС ЕГРН
полное наименование должности	подпись	инициалы, фамилия

М.П.

Земельный участок			
(вид объекта недвижимости)			
Лист № <u> </u> Раздела 3.2	Всего листов раздела 3.2 : <u> </u>	Всего разделов: <u> </u>	Всего листов выписки: <u> </u>
15.11.2021 № 99/2021/430758510			
Кадастровый номер:		02:17:000000:73(единое землепользование)	

Сведения о характерных точках границы земельного участка				
Система координат				
Зона №				
Номер точки	Координаты		Описание закрепления на местности	Средняя квадратическая погрешность определения координат характерных точек границ земельного участка, м
	X	Y		
1	2	3	4	5
1291	773041.86	1306600.02	данные отсутствуют	данные отсутствуют
1292	773080.56	1306598.5	данные отсутствуют	данные отсутствуют
1293	773098.59	1306596.2	данные отсутствуют	данные отсутствуют
1294	773098.72	1306596.17	данные отсутствуют	данные отсутствуют
1295	769438.85	1306135.85	данные отсутствуют	данные отсутствуют
1296	769440.5	1306146.47	данные отсутствуют	данные отсутствуют
1297	769446.5	1306170.44	данные отсутствуют	данные отсутствуют
1298	769464.65	1306236.08	данные отсутствуют	данные отсутствуют
1299	769493.09	1306319.89	данные отсутствуют	данные отсутствуют
1300	769477.58	1306320.19	данные отсутствуют	данные отсутствуют
1301	769477.56	1306320.19	данные отсутствуют	данные отсутствуют
1302	769422.49	1306329.69	данные отсутствуют	данные отсутствуют
1303	769410.49	1306332.42	данные отсутствуют	данные отсутствуют
1304	769256	1306385.19	данные отсутствуют	данные отсутствуют
1305	769234.78	1306391.56	данные отсутствуют	данные отсутствуют

Государственный регистратор		ФГИС ЕГРН
полное наименование должности	подпись	инициалы, фамилия

М.П.

Раздел 3.2

Выписка из Единого государственного реестра недвижимости об объекте недвижимости
Описание местоположения земельного участка

Земельный участок			
(вид объекта недвижимости)			
Лист № <u> </u> Раздела 3.2	Всего листов раздела 3.2 : <u> </u>	Всего разделов: <u> </u>	Всего листов выписки: <u> </u>
15.11.2021 № 99/2021/430758510			
Кадастровый номер:		02:17:000000:73(единое землепользование)	

Сведения о характерных точках границы земельного участка				
Система координат				
Зона №				
Номер точки	Координаты		Описание закрепления на местности	Средняя квадратическая погрешность определения координат характерных точек границ земельного участка, м
	X	Y		
1	2	3	4	5
1306	769223.67	1306393.21	данные отсутствуют	данные отсутствуют
1307	769221.04	1306392.97	данные отсутствуют	данные отсутствуют
1308	769221.01	1306392.97	данные отсутствуют	данные отсутствуют
1309	769217.76	1306394.09	данные отсутствуют	данные отсутствуют
1310	769020.28	1306423.52	данные отсутствуют	данные отсутствуют
1311	769004.54	1306425.87	данные отсутствуют	данные отсутствуют
1312	769007.88	1306472.07	данные отсутствуют	данные отсутствуют
1313	769005.74	1306481.59	данные отсутствуют	данные отсутствуют
1314	769004.08	1306499.3	данные отсутствуют	данные отсутствуют
1315	769004.41	1306507.62	данные отсутствуют	данные отсутствуют
1316	769006.37	1306524.84	данные отсутствуют	данные отсутствуют
1317	769006.57	1306530.18	данные отсутствуют	данные отсутствуют
1318	769006.58	1306530.22	данные отсутствуют	данные отсутствуют
1319	769010.46	1306539.29	данные отсутствуют	данные отсутствуют
1320	769010.47	1306539.3	данные отсутствуют	данные отсутствуют

Государственный регистратор		ФГИС ЕГРН
полное наименование должности	подпись	инициалы, фамилия

М.П.

Выписка из Единого государственного реестра недвижимости об объекте недвижимости
Описание местоположения земельного участка

Земельный участок			
(вид объекта недвижимости)			
Лист №	Раздела 3.2	Всего листов раздела 3.2 : ____	Всего разделов: ____
Всего листов выписки: ____			
15.11.2021 № 99/2021/430758510			
Кадастровый номер:		02:17:000000:73(единое землепользование)	

Сведения о характерных точках границы земельного участка				
Система координат				
Зона №				
Номер точки	Координаты		Описание закрепления на местности	Средняя квадратическая погрешность определения координат характерных точек границ земельного участка, м
	X	Y		
1	2	3	4	5
1321	769013.01	1306543.04	данные отсутствуют	данные отсутствуют
1322	769026.99	1306736.38	данные отсутствуют	данные отсутствуют
1323	769025.59	1306785.62	данные отсутствуют	данные отсутствуют
1324	769024.61	1306788.09	данные отсутствуют	данные отсутствуют
1325	769024.6	1306788.12	данные отсутствуют	данные отсутствуют
1326	769025.03	1306799.78	данные отсутствуют	данные отсутствуют
1327	769020.17	1306822.55	данные отсутствуют	данные отсутствуют
1328	769015.43	1306841.13	данные отсутствуют	данные отсутствуют
1329	769013.88	1306854.34	данные отсутствуют	данные отсутствуют
1330	769013.88	1306854.36	данные отсутствуют	данные отсутствуют
1331	769015.21	1306863.93	данные отсутствуют	данные отсутствуют
1332	769015.22	1306863.95	данные отсутствуют	данные отсутствуют
1333	769020.78	1306878.8	данные отсутствуют	данные отсутствуют
1334	769020.79	1306878.82	данные отсутствуют	данные отсутствуют
1335	769022.87	1306881.6	данные отсутствуют	данные отсутствуют

Государственный регистратор		ФГИС ЕГРН
полное наименование должности	подпись	инициалы, фамилия

М.П.

Раздел 3.2

Выписка из Единого государственного реестра недвижимости об объекте недвижимости
Описание местоположения земельного участка

Земельный участок			
(вид объекта недвижимости)			
Лист №	Раздела 3.2	Всего листов раздела 3.2 : ____	Всего разделов: ____
Всего листов выписки: ____			
15.11.2021 № 99/2021/430758510			
Кадастровый номер:		02:17:000000:73(единое землепользование)	

Сведения о характерных точках границы земельного участка				
Система координат				
Зона №				
Номер точки	Координаты		Описание закрепления на местности	Средняя квадратическая погрешность определения координат характерных точек границ земельного участка, м
	X	Y		
1	2	3	4	5
1336	769022.63	1306889.98	данные отсутствуют	данные отсутствуют
1337	769030.01	1306889.87	данные отсутствуют	данные отсутствуют
1338	769033.33	1306892.61	данные отсутствуют	данные отсутствуют
1339	769033.35	1306892.62	данные отсутствуют	данные отсутствуют
1340	769043.76	1306898.55	данные отсутствуют	данные отсутствуют
1341	769043.77	1306898.56	данные отсутствуют	данные отсутствуют
1342	769052.78	1306901.42	данные отсутствуют	данные отсутствуют
1343	769052.82	1306901.42	данные отсутствуют	данные отсутствуют
1344	769139.58	1306894.89	данные отсутствуют	данные отсутствуют
1345	769153.51	1306893.49	данные отсутствуют	данные отсутствуют
1346	769191.42	1306887.42	данные отсутствуют	данные отсутствуют
1347	769260.15	1306886.38	данные отсутствуют	данные отсутствуют
1348	769456.71	1306858.89	данные отсутствуют	данные отсутствуют
1349	769468.77	1306859.45	данные отсутствуют	данные отсутствуют
1350	769513.88	1306863.21	данные отсутствуют	данные отсутствуют

Государственный регистратор		ФГИС ЕГРН
полное наименование должности	подпись	инициалы, фамилия

М.П.

Земельный участок			
(вид объекта недвижимости)			
Лист № ____ Раздела 3.2	Всего листов раздела 3.2 : ____	Всего разделов: ____	Всего листов выписки: ____
15.11.2021 № 99/2021/430758510			
Кадастровый номер:		02:17:000000:73(единое землепользование)	

Сведения о характерных точках границы земельного участка				
Система координат				
Зона №				
Номер точки	Координаты		Описание закрепления на местности	Средняя квадратическая погрешность определения координат характерных точек границ земельного участка, м
	X	Y		
1	2	3	4	5
1351	769513.9	1306863.21	данные отсутствуют	данные отсутствуют
1352	769528.29	1306861.74	данные отсутствуют	данные отсутствуют
1353	769554.53	1306855.91	данные отсутствуют	данные отсутствуют
1354	769577.16	1306853.18	данные отсутствуют	данные отсутствуют
1355	769606.22	1306853.21	данные отсутствуют	данные отсутствуют
1356	769636.77	1306856.45	данные отсутствуют	данные отсутствуют
1357	769653.3	1306857.96	данные отсутствуют	данные отсутствуют
1358	769665.29	1306857.64	данные отсутствуют	данные отсутствуют
1359	769693.79	1306858.94	данные отсутствуют	данные отсутствуют
1360	769728.67	1306858.29	данные отсутствуют	данные отсутствуют
1361	769734.41	1306857.56	данные отсутствуют	данные отсутствуют
1362	769743.04	1306856.88	данные отсутствуют	данные отсутствуют
1363	769792.6	1306845.12	данные отсутствуют	данные отсутствуют
1364	769815.48	1306840.58	данные отсутствуют	данные отсутствуют
1365	769840.89	1306837.51	данные отсутствуют	данные отсутствуют

Государственный регистратор		ФГИС ЕГРН
полное наименование должности	подпись	инициалы, фамилия

М.П.

Раздел 3.2

Выписка из Единого государственного реестра недвижимости об объекте недвижимости
Описание местоположения земельного участка

Земельный участок			
(вид объекта недвижимости)			
Лист № ____ Раздела 3.2	Всего листов раздела 3.2 : ____	Всего разделов: ____	Всего листов выписки: ____
15.11.2021 № 99/2021/430758510			
Кадастровый номер:		02:17:000000:73(единое землепользование)	

Сведения о характерных точках границы земельного участка				
Система координат				
Зона №				
Номер точки	Координаты		Описание закрепления на местности	Средняя квадратическая погрешность определения координат характерных точек границ земельного участка, м
	X	Y		
1	2	3	4	5
1366	769872.35	1306844.14	данные отсутствуют	данные отсутствуют
1367	769880.95	1306846.91	данные отсутствуют	данные отсутствуют
1368	769895.54	1306857.41	данные отсутствуют	данные отсутствуют
1369	769908.1	1306865.02	данные отсутствуют	данные отсутствуют
1370	769919.03	1306939.59	данные отсутствуют	данные отсутствуют
1371	769872.6	1307090.51	данные отсутствуют	данные отсутствуют
1372	769870.71	1307171.69	данные отсутствуют	данные отсутствуют
1373	769868.83	1307198.12	данные отсутствуют	данные отсутствуют
1374	769883.93	1307230.22	данные отсутствуют	данные отсутствуют
1375	769823.52	1307294.41	данные отсутствуют	данные отсутствуют
1376	769821.63	1307385.03	данные отсутствуют	данные отсутствуют
1377	769874.49	1307439.78	данные отсутствуют	данные отсутствуют
1378	769874.49	1307520.96	данные отсутствуют	данные отсутствуют
1379	769951.89	1307617.24	данные отсутствуют	данные отсутствуют
1380	770002.87	1307715.41	данные отсутствуют	данные отсутствуют

Государственный регистратор		ФГИС ЕГРН
полное наименование должности	подпись	инициалы, фамилия

М.П.

Выписка из Единого государственного реестра недвижимости об объекте недвижимости
Описание местоположения земельного участка

Земельный участок			
(вид объекта недвижимости)			
Лист №	Раздела 3.2	Всего листов раздела 3.2 : ____	Всего разделов: ____
Всего листов выписки: ____			
15.11.2021 № 99/2021/430758510			
Кадастровый номер:		02:17:000000:73(единое землепользование)	

Сведения о характерных точках границы земельного участка				
Система координат				
Зона №				
Номер точки	Координаты		Описание закрепления на местности	Средняя квадратическая погрешность определения координат характерных точек границ земельного участка, м
	X	Y		
1	2	3	4	5
1381	770084.05	1307930.63	данные отсутствуют	данные отсутствуют
1382	770059.5	1307983.49	данные отсутствуют	данные отсутствуют
1383	770101.04	1308021.25	данные отсутствуют	данные отсутствуют
1384	770116.14	1307985.38	данные отсутствуют	данные отсутствуют
1385	770136.92	1308062.79	данные отсутствуют	данные отсутствуют
1386	770127.47	1308092.99	данные отсутствуют	данные отсутствуют
1387	770195.44	1308230.81	данные отсутствуют	данные отсутствуют
1388	770252.07	1308255.35	данные отсутствуют	данные отсутствуют
1389	770289.83	1308227.03	данные отсутствуют	данные отсутствуют
1390	770388	1308336.53	данные отсутствуют	данные отсутствуют
1391	770457.85	1308508.33	данные отсутствуют	данные отсутствуют
1392	770346.48	1308706.56	данные отсутствуют	данные отсутствуют
1393	770316.26	1308693.35	данные отсутствуют	данные отсутствуют
1394	770289.83	1308783.97	данные отсутствуют	данные отсутствуют
1395	770248.3	1308863.26	данные отсутствуют	данные отсутствуют

Государственный регистратор		ФГИС ЕГРН
полное наименование должности	подпись	инициалы, фамилия

М.П.

Раздел 3.2

Выписка из Единого государственного реестра недвижимости об объекте недвижимости
Описание местоположения земельного участка

Земельный участок			
(вид объекта недвижимости)			
Лист №	Раздела 3.2	Всего листов раздела 3.2 : ____	Всего разделов: ____
Всего листов выписки: ____			
15.11.2021 № 99/2021/430758510			
Кадастровый номер:		02:17:000000:73(единое землепользование)	

Сведения о характерных точках границы земельного участка				
Система координат				
Зона №				
Номер точки	Координаты		Описание закрепления на местности	Средняя квадратическая погрешность определения координат характерных точек границ земельного участка, м
	X	Y		
1	2	3	4	5
1396	770229.42	1308853.82	данные отсутствуют	данные отсутствуют
1397	770253.96	1308751.87	данные отсутствуют	данные отсутствуют
1398	770299.27	1308676.36	данные отсутствуют	данные отсутствуют
1399	770297.38	1308648.04	данные отсутствуют	данные отсутствуют
1400	770323.81	1308614.06	данные отсутствуют	данные отсутствуют
1401	770380.45	1308480.01	данные отсутствуют	данные отсутствуют
1402	770357.79	1308425.27	данные отсутствуют	данные отсутствуют
1403	770274.73	1308325.21	данные отсутствуют	данные отсутствуют
1404	770255.85	1308283.67	данные отсутствуют	данные отсутствуют
1405	770225.64	1308278.01	данные отсутствуют	данные отсутствуют
1406	770206.76	1308317.65	данные отсутствуют	данные отсутствуют
1407	770195.43	1308338.42	данные отсутствуют	данные отсутствуют
1408	770170.89	1308253.47	данные отсутствуют	данные отсутствуют
1409	770144.46	1308208.16	данные отсутствуют	данные отсутствуют
1410	770136.91	1308266.68	данные отсутствуют	данные отсутствуют

Государственный регистратор		ФГИС ЕГРН
полное наименование должности	подпись	инициалы, фамилия

М.П.

Земельный участок			
(вид объекта недвижимости)			
Лист №	Раздела 3.2	Всего листов раздела 3.2 : ____	Всего разделов: ____
Всего листов выписки: ____			
15.11.2021 № 99/2021/430758510			
Кадастровый номер:		02:17:000000:73(единое землепользование)	

Сведения о характерных точках границы земельного участка				
Система координат				
Зона №				
Номер точки	Координаты		Описание закрепления на местности	Средняя квадратическая погрешность определения координат характерных точек границ земельного участка, м
	X	Y		
1	2	3	4	5
1411	770150.12	1308283.67	данные отсутствуют	данные отсутствуют
1412	770125.58	1308313.88	данные отсутствуют	данные отсутствуют
1413	770074.61	1308368.63	данные отсутствуют	данные отсутствуют
1414	770112.37	1308408.27	данные отсутствуют	данные отсутствуют
1415	770099.15	1308487.57	данные отсутствуют	данные отсутствуют
1416	769985.88	1308540.43	данные отсутствуют	данные отсутствуют
1417	769961.33	1308523.44	данные отсутствуют	данные отсутствуют
1418	770034.96	1308368.63	данные отсутствуют	данные отсутствуют
1419	770112.37	1308170.4	данные отсутствуют	данные отсутствуют
1420	770112.37	1308149.63	данные отсутствуют	данные отсутствуют
1421	769942.45	1308287.45	данные отсутствуют	данные отсутствуют
1422	769908.47	1308315.77	данные отсутствуют	данные отсутствуют
1423	769902.81	1308295	данные отсутствуют	данные отсутствуют
1424	770050.07	1308142.08	данные отсутствуют	данные отсутствуют
1425	770016.08	1308011.81	данные отсутствуют	данные отсутствуют

Государственный регистратор		ФГИС ЕГРН
полное наименование должности	подпись	инициалы, фамилия

М.П.

Раздел 3.2

Выписка из Единого государственного реестра недвижимости об объекте недвижимости
Описание местоположения земельного участка

Земельный участок			
(вид объекта недвижимости)			
Лист №	Раздела 3.2	Всего листов раздела 3.2 : ____	Всего разделов: ____
Всего листов выписки: ____			
15.11.2021 № 99/2021/430758510			
Кадастровый номер:		02:17:000000:73(единое землепользование)	

Сведения о характерных точках границы земельного участка				
Система координат				
Зона №				
Номер точки	Координаты		Описание закрепления на местности	Средняя квадратическая погрешность определения координат характерных точек границ земельного участка, м
	X	Y		
1	2	3	4	5
1426	769974.55	1307909.87	данные отсутствуют	данные отсутствуют
1427	769970.77	1307862.67	данные отсутствуют	данные отсутствуют
1428	769999.09	1307826.8	данные отсутствуют	данные отсутствуют
1429	769849.95	1307570.04	данные отсутствуют	данные отсутствуют
1430	769840.51	1307636.12	данные отсутствуют	данные отсутствуют
1431	769880.15	1307722.96	данные отсутствуют	данные отсутствуют
1432	769876.38	1307802.26	данные отсутствуют	данные отсутствуют
1433	769919.8	1307864.56	данные отсутствуют	данные отсутствуют
1434	769891.48	1307915.53	данные отсутствуют	данные отсутствуют
1435	769919.8	1308009.93	данные отсутствуют	данные отсутствуют
1436	769889.59	1308089.22	данные отсутствуют	данные отсутствуют
1437	769859.39	1308079.78	данные отсутствуют	данные отсутствуют
1438	769868.83	1307966.5	данные отсутствуют	данные отсутствуют
1439	769846.17	1307741.84	данные отсутствуют	данные отсутствуют
1440	769832.96	1307651.22	данные отсутствуют	данные отсутствуют

Государственный регистратор		ФГИС ЕГРН
полное наименование должности	подпись	инициалы, фамилия

М.П.

Выписка из Единого государственного реестра недвижимости об объекте недвижимости
Описание местоположения земельного участка

Земельный участок			
(вид объекта недвижимости)			
Лист № <u> </u> Раздела 3.2	Всего листов раздела 3.2 : <u> </u>	Всего разделов: <u> </u>	Всего листов выписки: <u> </u>
15.11.2021 № 99/2021/430758510			
Кадастровый номер:		02:17:000000:73(единое землепользование)	

Сведения о характерных точках границы земельного участка				
Система координат				
Зона №				
Номер точки	Координаты		Описание закрепления на местности	Средняя квадратическая погрешность определения координат характерных точек границ земельного участка, м
	X	Y		
1	2	3	4	5
1441	769775.3	1307441.19	данные отсутствуют	данные отсутствуют
1442	769713.55	1307313.27	данные отсутствуют	данные отсутствуют
1443	769691.48	1307242.69	данные отсутствуют	данные отсутствуют
1444	769766.47	1307070.65	данные отсутствуют	данные отсутствуют
1445	769735.59	1307004.48	данные отсутствуют	данные отсутствуют
1446	769594.43	1306995.66	данные отсутствуют	данные отсутствуют
1447	769448.86	1307211.81	данные отсутствуют	данные отсутствуют
1448	769541.5	1307489.72	данные отсутствуют	данные отсутствуют
1449	769488.56	1307741.16	данные отсутствуют	данные отсутствуют
1450	769506.21	1307904.38	данные отсутствуют	данные отсутствуют
1451	769563.56	1307957.31	данные отсутствуют	данные отсутствуют
1452	769510.62	1307935.26	данные отсутствуют	данные отсутствуют
1453	769528.27	1308072.01	данные отсутствуют	данные отсутствуют
1454	769585.61	1308186.7	данные отсутствуют	данные отсутствуют
1455	769550.32	1308186.7	данные отсутствуют	данные отсутствуют

Государственный регистратор		ФГИС ЕГРН
полное наименование должности	подпись	инициалы, фамилия

М.П.

Раздел 3.2

Выписка из Единого государственного реестра недвижимости об объекте недвижимости
Описание местоположения земельного участка

Земельный участок			
(вид объекта недвижимости)			
Лист № <u> </u> Раздела 3.2	Всего листов раздела 3.2 : <u> </u>	Всего разделов: <u> </u>	Всего листов выписки: <u> </u>
15.11.2021 № 99/2021/430758510			
Кадастровый номер:		02:17:000000:73(единое землепользование)	

Сведения о характерных точках границы земельного участка				
Система координат				
Зона №				
Номер точки	Координаты		Описание закрепления на местности	Средняя квадратическая погрешность определения координат характерных точек границ земельного участка, м
	X	Y		
1	2	3	4	5
1456	769572.38	1308288.16	данные отсутствуют	данные отсутствуют
1457	769475.33	1308005.84	данные отсутствуют	данные отсутствуют
1458	769470.92	1307886.73	данные отсутствуют	данные отсутствуют
1459	769435.63	1307811.74	данные отсутствуют	данные отсутствуют
1460	769448.86	1307736.75	данные отсутствуют	данные отсутствуют
1461	769484.15	1307410.32	данные отсутствуют	данные отсутствуют
1462	769462.1	1307401.49	данные отсутствуют	данные отсутствуют
1463	769417.98	1307489.72	данные отсутствуют	данные отсутствуют
1464	769395.93	1307648.52	данные отсутствуют	данные отсутствуют
1465	769360.64	1307754.39	данные отсутствуют	данные отсутствуют
1466	769382.69	1307886.73	данные отсутствуют	данные отсутствуют
1467	769276.82	1308094.06	данные отсутствуют	данные отсутствуют
1468	769316.52	1307864.68	данные отсутствуют	данные отсутствуют
1469	769254.77	1307780.86	данные отсутствуют	данные отсутствуют
1470	769356.23	1307622.06	данные отсутствуют	данные отсутствуют

Государственный регистратор		ФГИС ЕГРН
полное наименование должности	подпись	инициалы, фамилия

М.П.

Земельный участок			
(вид объекта недвижимости)			
Лист № <u> </u> Раздела 3.2	Всего листов раздела 3.2 : <u> </u>	Всего разделов: <u> </u>	Всего листов выписки: <u> </u>
15.11.2021 № 99/2021/430758510			
Кадастровый номер:		02:17:000000:73(единое землепользование)	

Сведения о характерных точках границы земельного участка				
Система координат				
Зона №				
Номер точки	Координаты		Описание закрепления на местности	Средняя квадратическая погрешность определения координат характерных точек границ земельного участка, м
	X	Y		
1	2	3	4	5
1471	769382.69	1307454.43	данные отсутствуют	данные отсутствуют
1472	769400.34	1307370.61	данные отсутствуют	данные отсутствуют
1473	769440.04	1307251.51	данные отсутствуют	данные отсутствуют
1474	769417.98	1307185.34	данные отсутствуют	данные отсутствуют
1475	769338.58	1307339.74	данные отсутствуют	данные отсутствуют
1476	769228.3	1307467.66	данные отсутствуют	данные отсутствуют
1477	769206.24	1307573.53	данные отсутствуют	данные отсутствуют
1478	769179.78	1307529.42	данные отсутствуют	данные отсутствуют
1479	768950.39	1307688.23	данные отсутствуют	данные отсутствуют
1480	768870.99	1307820.56	данные отсутствуют	данные отсутствуют
1481	768826.87	1307851.44	данные отсутствуют	данные отсутствуют
1482	768787.17	1307847.03	данные отсутствуют	данные отсутствуют
1483	768968.04	1307626.47	данные отсутствуют	данные отсутствуют
1484	769193.01	1307432.37	данные отсутствуют	данные отсутствуют
1485	769329.76	1307273.57	данные отсутствуют	данные отсутствуют

Государственный регистратор		ФГИС ЕГРН
полное наименование должности	подпись	инициалы, фамилия

М.П.

Раздел 3.2

Выписка из Единого государственного реестра недвижимости об объекте недвижимости
Описание местоположения земельного участка

Земельный участок			
(вид объекта недвижимости)			
Лист № <u> </u> Раздела 3.2	Всего листов раздела 3.2 : <u> </u>	Всего разделов: <u> </u>	Всего листов выписки: <u> </u>
15.11.2021 № 99/2021/430758510			
Кадастровый номер:		02:17:000000:73(единое землепользование)	

Сведения о характерных точках границы земельного участка				
Система координат				
Зона №				
Номер точки	Координаты		Описание закрепления на местности	Средняя квадратическая погрешность определения координат характерных точек границ земельного участка, м
	X	Y		
1	2	3	4	5
1486	769515.03	1306995.66	данные отсутствуют	данные отсутствуют
1487	769272.41	1307092.71	данные отсутствуют	данные отсутствуют
1488	769162.13	1307092.71	данные отсутствуют	данные отсутствуют
1489	769012.15	1307176.52	данные отсутствуют	данные отсутствуют
1490	769020.97	1307216.22	данные отсутствуют	данные отсутствуют
1491	768985.68	1307269.16	данные отсутствуют	данные отсутствуют
1492	768959.21	1307330.91	данные отсутствуют	данные отсутствуют
1493	768813.64	1307388.26	данные отсутствуют	данные отсутствуют
1494	768942.87	1307313.31	данные отсутствуют	данные отсутствуют
1495	768964.09	1307228.42	данные отсутствуют	данные отсутствуют
1496	768994.96	1307168.61	данные отсутствуют	данные отсутствуют
1497	769068.28	1307097.23	данные отсутствуют	данные отсутствуют
1498	769095.29	1307068.29	данные отсутствуют	данные отсутствуют
1499	769257.35	1307039.35	данные отсутствуют	данные отсутствуют
1500	769079.39	1307003.77	данные отсутствуют	данные отсутствуют

Государственный регистратор		ФГИС ЕГРН
полное наименование должности	подпись	инициалы, фамилия

М.П.

Выписка из Единого государственного реестра недвижимости об объекте недвижимости
Описание местоположения земельного участка

Земельный участок			
(вид объекта недвижимости)			
Лист №	Раздела 3.2	Всего листов раздела 3.2 : ____	Всего разделов: ____
Всего листов выписки: ____			
15.11.2021 № 99/2021/430758510			
Кадастровый номер:		02:17:000000:73(единое землепользование)	

Сведения о характерных точках границы земельного участка				
Система координат				
Зона №				
Номер точки	Координаты		Описание закрепления на местности	Средняя квадратическая погрешность определения координат характерных точек границ земельного участка, м
	X	Y		
1	2	3	4	5
1501	769011.32	1306994.35	данные отсутствуют	данные отсутствуют
1502	769025.47	1306996.29	данные отсутствуют	данные отсутствуют
1503	769093.97	1306982.75	данные отсутствуют	данные отсутствуют
1504	769092.09	1306970.54	данные отсутствуют	данные отсутствуют
1505	769081.29	1306903.38	данные отсутствуют	данные отсутствуют
1506	769054.14	1306904.73	данные отсутствуют	данные отсутствуют
1507	769031.66	1306909.46	данные отсутствуют	данные отсутствуют
1508	768966.77	1306923.15	данные отсутствуют	данные отсутствуют
1509	768974.7	1306989.29	данные отсутствуют	данные отсутствуют
1510	768791.74	1306963.99	данные отсутствуют	данные отсутствуют
1511	768525.5	1307031.31	данные отсутствуют	данные отсутствуют
1512	768433.7	1307077.21	данные отсутствуют	данные отсутствуют
1513	768384.96	1307238.9	данные отсутствуют	данные отсутствуют
1514	768365.73	1307274.72	данные отсутствуют	данные отсутствуют
1515	768365.37	1307275.28	данные отсутствуют	данные отсутствуют

Государственный регистратор		ФГИС ЕГРН
полное наименование должности	подпись	инициалы, фамилия

М.П.

Выписка из Единого государственного реестра недвижимости об объекте недвижимости
Описание местоположения земельного участка

Земельный участок			
(вид объекта недвижимости)			
Лист №	Раздела 3.2	Всего листов раздела 3.2 : ____	Всего разделов: ____
Всего листов выписки: ____			
15.11.2021 № 99/2021/430758510			
Кадастровый номер:		02:17:000000:73(единое землепользование)	

Сведения о характерных точках границы земельного участка				
Система координат				
Зона №				
Номер точки	Координаты		Описание закрепления на местности	Средняя квадратическая погрешность определения координат характерных точек границ земельного участка, м
	X	Y		
1	2	3	4	5
1516	768364.99	1307276.1	данные отсутствуют	данные отсутствуют
1517	768363.26	1307279.3	данные отсутствуют	данные отсутствуют
1518	768358.76	1307287.7	данные отсутствуют	данные отсутствуют
1519	768344.74	1307273.02	данные отсутствуют	данные отсутствуют
1520	768375.79	1307210.66	данные отсутствуют	данные отсутствуют
1521	768371.21	1307193.86	данные отсутствуют	данные отсутствуют
1522	768355.18	1307206.08	данные отсутствуют	данные отсутствуют
1523	768350.6	1307203.79	данные отсутствуют	данные отсутствуют
1524	768374.28	1307152.63	данные отсутствуют	данные отсутствуют
1525	768425.03	1307041.07	данные отсутствуют	данные отсутствуют
1526	768389.01	1307030.26	данные отсутствуют	данные отсутствуют
1527	768389	1307001.44	данные отсутствуют	данные отсутствуют
1528	768785.31	1306932.98	данные отсутствуют	данные отсутствуют
1529	768954.65	1306731.23	данные отсутствуют	данные отсутствуют
1530	768922.22	1306572.7	данные отсутствуют	данные отсутствуют

Государственный регистратор		ФГИС ЕГРН
полное наименование должности	подпись	инициалы, фамилия

М.П.

Земельный участок			
(вид объекта недвижимости)			
Лист № <u> </u> Раздела 3.2	Всего листов раздела 3.2 : <u> </u>	Всего разделов: <u> </u>	Всего листов выписки: <u> </u>
15.11.2021 № 99/2021/430758510			
Кадастровый номер:		02:17:000000:73(единое землепользование)	

Сведения о характерных точках границы земельного участка				
Система координат				
Зона №				
Номер точки	Координаты		Описание закрепления на местности	Средняя квадратическая погрешность определения координат характерных точек границ земельного участка, м
	X	Y		
1	2	3	4	5
1531	768839.35	1306608.73	данные отсутствуют	данные отсутствуют
1532	768824.94	1306533.07	данные отсутствуют	данные отсутствуют
1533	768882.59	1306453.81	данные отсутствуют	данные отсутствуют
1534	768860.97	1306302.49	данные отсутствуют	данные отсутствуют
1535	768652.01	1306237.64	данные отсутствуют	данные отсутствуют
1536	768565.55	1306277.27	данные отсутствуют	данные отсутствуют
1537	768522.31	1306277.27	данные отсутствуют	данные отсутствуют
1538	768482.68	1306320.51	данные отсутствуют	данные отсутствуют
1539	768439.44	1306270.07	данные отсутствуют	данные отсутствуют
1540	768432.24	1306187.2	данные отсутствуют	данные отсутствуют
1541	768306.14	1306219.63	данные отсутствуют	данные отсутствуют
1542	768255.7	1306093.53	данные отсутствуют	данные отсутствуют
1543	768381.8	1306061.1	данные отсутствуют	данные отсутствуют
1544	768486.28	1306122.35	данные отсутствуют	данные отсутствуют
1545	768583.55	1306183.6	данные отсутствуют	данные отсутствуют

Государственный регистратор		ФГИС ЕГРН
полное наименование должности	подпись	инициалы, фамилия

М.П.

Раздел 3.2

Выписка из Единого государственного реестра недвижимости об объекте недвижимости
Описание местоположения земельного участка

Земельный участок			
(вид объекта недвижимости)			
Лист № <u> </u> Раздела 3.2	Всего листов раздела 3.2 : <u> </u>	Всего разделов: <u> </u>	Всего листов выписки: <u> </u>
15.11.2021 № 99/2021/430758510			
Кадастровый номер:		02:17:000000:73(единое землепользование)	

Сведения о характерных точках границы земельного участка				
Система координат				
Зона №				
Номер точки	Координаты		Описание закрепления на местности	Средняя квадратическая погрешность определения координат характерных точек границ земельного участка, м
	X	Y		
1	2	3	4	5
1546	768803.33	1306183.6	данные отсутствуют	данные отсутствуют
1547	768688.04	1306082.72	данные отсутствуют	данные отсутствуют
1548	768720.46	1306046.69	данные отсутствуют	данные отсутствуют
1549	768860.97	1306183.6	данные отсутствуют	данные отсутствуют
1550	768992.85	1306228.65	данные отсутствуют	данные отсутствуют
1551	769063.65	1306278.79	данные отсутствуют	данные отсутствуют
1552	769110.84	1306269.95	данные отсутствуют	данные отсутствуют
1553	769181.62	1306208.01	данные отсутствуют	данные отсутствуют
1554	769217.01	1306190.31	данные отсутствуют	данные отсутствуют
1555	769217.01	1306160.82	данные отсутствуют	данные отсутствуют
1556	769128.53	1306113.63	данные отсутствуют	данные отсутствуют
1557	769143.27	1306057.59	данные отсутствуют	данные отсутствуют
1558	769166.87	1305986.8	данные отсутствуют	данные отсутствуют
1559	769202.27	1306007.45	данные отсутствуют	данные отсутствуют
1560	769184.57	1306104.78	данные отсутствуют	данные отсутствуют

Государственный регистратор		ФГИС ЕГРН
полное наименование должности	подпись	инициалы, фамилия

М.П.

Выписка из Единого государственного реестра недвижимости об объекте недвижимости
Описание местоположения земельного участка

Земельный участок			
(вид объекта недвижимости)			
Лист №	Раздела 3.2	Всего листов раздела 3.2 : ____	Всего разделов: ____
Всего листов выписки: ____			
15.11.2021 № 99/2021/430758510			
Кадастровый номер:		02:17:000000:73(единое землепользование)	

Сведения о характерных точках границы земельного участка				
Система координат				
Зона №				
Номер точки	Координаты		Описание закрепления на местности	Средняя квадратическая погрешность определения координат характерных точек границ земельного участка, м
	X	Y		
1	2	3	4	5
1561	769211.12	1306122.48	данные отсутствуют	данные отсутствуют
1562	769255.36	1306122.48	данные отсутствуют	данные отсутствуют
1563	769287.8	1306163.76	данные отсутствуют	данные отсутствуют
1564	769337.94	1306187.37	данные отсутствуют	данные отсутствуют
1565	769405.78	1306210.96	данные отсутствуют	данные отсутствуют
1566	769444.12	1306210.96	данные отсутствуют	данные отсутствуют
1567	769908.6	1306874.68	данные отсутствуют	данные отсутствуют
1568	769900.48	1306874.59	данные отсутствуют	данные отсутствуют
1569	769853.53	1306887.06	данные отсутствуют	данные отсутствуют
1570	769829.94	1306905.08	данные отсутствуют	данные отсутствуют
1571	769803.48	1306909.19	данные отсутствуют	данные отсутствуют
1572	769789.88	1306906.88	данные отсутствуют	данные отсутствуют
1573	769766.57	1306895.1	данные отсутствуют	данные отсутствуют
1574	769754.03	1306886.86	данные отсутствуют	данные отсутствуют
1575	769739.38	1306883.99	данные отсутствуют	данные отсутствуют

Государственный регистратор		ФГИС ЕГРН
полное наименование должности	подпись	инициалы, фамилия

М.П.

Раздел 3.2

Выписка из Единого государственного реестра недвижимости об объекте недвижимости
Описание местоположения земельного участка

Земельный участок			
(вид объекта недвижимости)			
Лист №	Раздела 3.2	Всего листов раздела 3.2 : ____	Всего разделов: ____
Всего листов выписки: ____			
15.11.2021 № 99/2021/430758510			
Кадастровый номер:		02:17:000000:73(единое землепользование)	

Сведения о характерных точках границы земельного участка				
Система координат				
Зона №				
Номер точки	Координаты		Описание закрепления на местности	Средняя квадратическая погрешность определения координат характерных точек границ земельного участка, м
	X	Y		
1	2	3	4	5
1576	769728.13	1306880.22	данные отсутствуют	данные отсутствуют
1577	769719.72	1306877.25	данные отсутствуют	данные отсутствуют
1578	769698.67	1306882.31	данные отсутствуют	данные отсутствуют
1579	769692.68	1306894.74	данные отсутствуют	данные отсутствуют
1580	769686.67	1306906.2	данные отсутствуют	данные отсутствуют
1581	769676.46	1306911.67	данные отсутствуют	данные отсутствуют
1582	769674.47	1306949.06	данные отсутствуют	данные отсутствуют
1583	769684.5	1306953.01	данные отсутствуют	данные отсутствуют
1584	769706.49	1306952.17	данные отсутствуют	данные отсутствуют
1585	769714.24	1306943.98	данные отсутствуют	данные отсутствуют
1586	769729.72	1306937.14	данные отсутствуют	данные отсутствуют
1587	769736.91	1306936.66	данные отсутствуют	данные отсутствуют
1588	769756.8	1306941.38	данные отсутствуют	данные отсутствуют
1589	769781.42	1306950.92	данные отсутствуют	данные отсутствуют
1590	769815.12	1306978.88	данные отсутствуют	данные отсутствуют

Государственный регистратор		ФГИС ЕГРН
полное наименование должности	подпись	инициалы, фамилия

М.П.

Земельный участок			
(вид объекта недвижимости)			
Лист №	Раздела 3.2	Всего листов раздела 3.2 : ____	Всего разделов: ____
Всего листов выписки: ____			
15.11.2021 № 99/2021/430758510			
Кадастровый номер:		02:17:000000:73(единое землепользование)	

Сведения о характерных точках границы земельного участка				
Система координат				
Зона №				
Номер точки	Координаты		Описание закрепления на местности	Средняя квадратическая погрешность определения координат характерных точек границ земельного участка, м
	X	Y		
1	2	3	4	5
1591	769873.41	1306972.56	данные отсутствуют	данные отсутствуют
1592	769875.79	1306956.71	данные отсутствуют	данные отсутствуют
1593	769883.55	1306948.78	данные отсутствуют	данные отсутствуют
1594	769889.94	1306945.06	данные отсутствуют	данные отсутствуют
1595	769904.68	1306939.49	данные отсутствуют	данные отсутствуют
1596	769917.81	1306938.8	данные отсутствуют	данные отсутствуют
1597	773087.65	1310078.05	данные отсутствуют	данные отсутствуют
1598	773086.38	1310079.09	данные отсутствуют	данные отсутствуют
1599	773087.8	1310080.84	данные отсутствуют	данные отсутствуют
1600	773088.6	1310080.18	данные отсутствуют	данные отсутствуют
1601	773213.33	1310358.26	данные отсутствуют	данные отсутствуют
1602	773319.07	1310474.23	данные отсутствуют	данные отсутствуют
1603	773455.5	1310740.27	данные отсутствуют	данные отсутствуют
1604	773554.41	1310750.5	данные отсутствуют	данные отсутствуют
1605	773680.61	1310825.54	данные отсутствуют	данные отсутствуют

Государственный регистратор		ФГИС ЕГРН
полное наименование должности	подпись	инициалы, фамилия

М.П.

Раздел 3.2

Выписка из Единого государственного реестра недвижимости об объекте недвижимости
Описание местоположения земельного участка

Земельный участок			
(вид объекта недвижимости)			
Лист №	Раздела 3.2	Всего листов раздела 3.2 : ____	Всего разделов: ____
Всего листов выписки: ____			
15.11.2021 № 99/2021/430758510			
Кадастровый номер:		02:17:000000:73(единое землепользование)	

Сведения о характерных точках границы земельного участка				
Система координат				
Зона №				
Номер точки	Координаты		Описание закрепления на местности	Средняя квадратическая погрешность определения координат характерных точек границ земельного участка, м
	X	Y		
1	2	3	4	5
1606	773801.68	1310941.83	данные отсутствуют	данные отсутствуют
1607	773800.79	1310942.94	данные отсутствуют	данные отсутствуют
1608	773793.55	1310941.73	данные отсутствуют	данные отсутствуют
1609	773793.22	1310943.7	данные отсутствуют	данные отсутствуют
1610	773791.87	1310944.53	данные отсутствуют	данные отсутствуют
1611	773792.19	1310946.5	данные отсутствуют	данные отсутствуют
1612	773800.43	1310945.16	данные отсутствуют	данные отсутствуют
1613	773802.37	1310954	данные отсутствуют	данные отсутствуют
1614	773804.32	1310953.57	данные отсутствуют	данные отсутствуют
1615	773806.52	1310952.4	данные отсутствуют	данные отсутствуют
1616	773802.38	1310944.15	данные отсутствуют	данные отсутствуют
1617	773803.13	1310943.22	данные отсутствуют	данные отсутствуют
1618	773939.83	1311074.53	данные отсутствуют	данные отсутствуют
1619	774059.21	1311101.82	данные отсутствуют	данные отсутствуют
1620	774222.93	1311098.4	данные отсутствуют	данные отсутствуют

Государственный регистратор		ФГИС ЕГРН
полное наименование должности	подпись	инициалы, фамилия

М.П.

Выписка из Единого государственного реестра недвижимости об объекте недвижимости
Описание местоположения земельного участка

Земельный участок			
(вид объекта недвижимости)			
Лист №	Раздела 3.2	Всего листов раздела 3.2 : ____	Всего разделов: ____
Всего листов выписки: ____			
15.11.2021 № 99/2021/430758510			
Кадастровый номер:		02:17:000000:73(единое землепользование)	

Сведения о характерных точках границы земельного участка				
Система координат				
Зона №				
Номер точки	Координаты		Описание закрепления на местности	Средняя квадратическая погрешность определения координат характерных точек границ земельного участка, м
	X	Y		
1	2	3	4	5
1621	774188.82	1310876.7	данные отсутствуют	данные отсутствуют
1622	774253.63	1310900.58	данные отсутствуют	данные отсутствуют
1623	774267.27	1311006.31	данные отсутствуют	данные отсутствуют
1624	774563.26	1311048.04	данные отсутствуют	данные отсутствуют
1625	774575.69	1311006.93	данные отсутствуют	данные отсутствуют
1626	774585.11	1310909.13	данные отсутствуют	данные отсутствуют
1627	774629.59	1310905.37	данные отсутствуют	данные отсутствуют
1628	774639.82	1310959.12	данные отсутствуют	данные отсутствуют
1629	774655.53	1310984.83	данные отсутствуют	данные отсутствуют
1630	774646.96	1311021.97	данные отсутствуют	данные отсутствуют
1631	774628.4	1311030.54	данные отсутствуют	данные отсутствуют
1632	774649.82	1311054.82	данные отсутствуют	данные отсутствуют
1633	774681.25	1311056.25	данные отсутствуют	данные отсутствуют
1634	774683.11	1311145.3	данные отсутствуют	данные отсутствуют
1635	774673.44	1311164.12	данные отсутствуют	данные отсутствуют

Государственный регистратор		ФГИС ЕГРН
полное наименование должности	подпись	инициалы, фамилия

М.П.

Раздел 3.2

Выписка из Единого государственного реестра недвижимости об объекте недвижимости
Описание местоположения земельного участка

Земельный участок			
(вид объекта недвижимости)			
Лист №	Раздела 3.2	Всего листов раздела 3.2 : ____	Всего разделов: ____
Всего листов выписки: ____			
15.11.2021 № 99/2021/430758510			
Кадастровый номер:		02:17:000000:73(единое землепользование)	

Сведения о характерных точках границы земельного участка				
Система координат				
Зона №				
Номер точки	Координаты		Описание закрепления на местности	Средняя квадратическая погрешность определения координат характерных точек границ земельного участка, м
	X	Y		
1	2	3	4	5
1636	774671.39	1311166.64	данные отсутствуют	данные отсутствуют
1637	774664.66	1311172.53	данные отсутствуют	данные отсутствуют
1638	774660.1	1311174.06	данные отсутствуют	данные отсутствуют
1639	774637.22	1311171.58	данные отсутствуют	данные отсутствуют
1640	774637.18	1311171.59	данные отсутствуют	данные отсутствуют
1641	774637.16	1311171.6	данные отсутствуют	данные отсутствуют
1642	774635.8	1311172.79	данные отсутствуют	данные отсутствуют
1643	774635.78	1311172.82	данные отсутствуют	данные отсутствуют
1644	774635.77	1311172.84	данные отсутствуют	данные отсутствуют
1645	774633.66	1311183.69	данные отсутствуют	данные отсутствуют
1646	774629.95	1311196.14	данные отсутствуют	данные отсутствуют
1647	774627.05	1311206.98	данные отсутствуют	данные отсутствуют
1648	774618.58	1311224.43	данные отсутствуют	данные отсутствуют
1649	774617.91	1311226.03	данные отсутствуют	данные отсутствуют
1650	774594.66	1311248.51	данные отсутствуют	данные отсутствуют

Государственный регистратор		ФГИС ЕГРН
полное наименование должности	подпись	инициалы, фамилия

М.П.

Земельный участок			
(вид объекта недвижимости)			
Лист №	Раздела 3.2	Всего листов раздела 3.2 : ____	Всего разделов: ____
Всего листов выписки: ____			
15.11.2021 № 99/2021/430758510			
Кадастровый номер:		02:17:000000:73(единое землепользование)	

Сведения о характерных точках границы земельного участка				
Система координат				
Зона №				
Номер точки	Координаты		Описание закрепления на местности	Средняя квадратическая погрешность определения координат характерных точек границ земельного участка, м
	X	Y		
1	2	3	4	5
1651	774301.02	1311123.14	данные отсутствуют	данные отсутствуют
1652	774102.53	1311134.29	данные отсутствуют	данные отсутствуют
1653	773927.13	1311089.82	данные отсутствуют	данные отсутствуют
1654	773923.2	1311083.13	данные отсутствуют	данные отсутствуют
1655	773923.17	1311083.11	данные отсутствуют	данные отсутствуют
1656	773911	1311074.64	данные отсутствуют	данные отсутствуют
1657	773910.98	1311074.63	данные отсутствуют	данные отсутствуют
1658	773899.33	1311070.92	данные отсутствуют	данные отсутствуют
1659	773881.87	1311066.17	данные отсутствуют	данные отсутствуют
1660	773864.41	1311060.87	данные отсутствуют	данные отсутствуют
1661	773855.26	1311057.28	данные отсутствуют	данные отсутствуют
1662	773834.47	1311032.04	данные отсутствуют	данные отсутствуют
1663	773814.95	1311016.42	данные отсутствуют	данные отсутствуют
1664	773742.75	1311086.67	данные отсутствуют	данные отсутствуют
1665	773738.34	1311163.71	данные отсутствуют	данные отсутствуют

Государственный регистратор		ФГИС ЕГРН
полное наименование должности	подпись	инициалы, фамилия

М.П.

Раздел 3.2

Выписка из Единого государственного реестра недвижимости об объекте недвижимости
Описание местоположения земельного участка

Земельный участок			
(вид объекта недвижимости)			
Лист №	Раздела 3.2	Всего листов раздела 3.2 : ____	Всего разделов: ____
Всего листов выписки: ____			
15.11.2021 № 99/2021/430758510			
Кадастровый номер:		02:17:000000:73(единое землепользование)	

Сведения о характерных точках границы земельного участка				
Система координат				
Зона №				
Номер точки	Координаты		Описание закрепления на местности	Средняя квадратическая погрешность определения координат характерных точек границ земельного участка, м
	X	Y		
1	2	3	4	5
1666	773735.02	1311165.43	данные отсутствуют	данные отсутствуют
1667	773735	1311165.44	данные отсутствуют	данные отсутствуют
1668	773728.85	1311170.84	данные отсутствуют	данные отсутствуют
1669	773728.83	1311170.87	данные отсутствуют	данные отсутствуют
1670	773722.78	1311181.79	данные отсутствуют	данные отсутствуют
1671	773719.65	1311189.99	данные отсутствуют	данные отсутствуют
1672	773707.68	1311221.27	данные отсутствуют	данные отсутствуют
1673	773707.67	1311221.3	данные отсутствуют	данные отсутствуют
1674	773707.22	1311231.82	данные отсутствуют	данные отсутствуют
1675	773710.84	1311263.09	данные отсутствуют	данные отсутствуют
1676	773708.25	1311290.62	данные отсутствуют	данные отсутствуют
1677	773680.49	1311188.77	данные отсутствуют	данные отсутствуют
1678	773553.43	1310932.44	данные отсутствуют	данные отсутствуют
1679	773416.35	1310876.71	данные отсутствуют	данные отсутствуют
1680	773267.01	1310864.45	данные отсутствуют	данные отсутствуют

Государственный регистратор		ФГИС ЕГРН
полное наименование должности	подпись	инициалы, фамилия

М.П.

Выписка из Единого государственного реестра недвижимости об объекте недвижимости
Описание местоположения земельного участка

Земельный участок			
(вид объекта недвижимости)			
Лист №	Раздела 3.2	Всего листов раздела 3.2 : ____	Всего разделов: ____
Всего листов выписки: ____			
15.11.2021 № 99/2021/430758510			
Кадастровый номер:		02:17:000000:73(единое землепользование)	

Сведения о характерных точках границы земельного участка				
Система координат				
Зона №				
Номер точки	Координаты		Описание закрепления на местности	Средняя квадратическая погрешность определения координат характерных точек границ земельного участка, м
	X	Y		
1	2	3	4	5
1681	773225.77	1310877.82	данные отсутствуют	данные отсутствуют
1682	773234.68	1310941.35	данные отсутствуют	данные отсутствуют
1683	773217.97	1310940.24	данные отсутствуют	данные отсутствуют
1684	773215.74	1310926.86	данные отсутствуют	данные отсутствуют
1685	773090.91	1310991.5	данные отсутствуют	данные отсутствуют
1686	772879.16	1310935.78	данные отсутствуют	данные отсутствуют
1687	772876.93	1311018.25	данные отсутствуют	данные отсутствуют
1688	772843.49	1311009.34	данные отсутствуют	данные отсутствуют
1689	772854.64	1310949.15	данные отсутствуют	данные отсутствуют
1690	772649.57	1310951.38	данные отсутствуют	данные отсутствуют
1691	772520.28	1311038.31	данные отсутствуют	данные отсутствуют
1692	772524.74	1311136.39	данные отсутствуют	данные отсутствуют
1693	772495.76	1311172.05	данные отсутствуют	данные отсутствуют
1694	772509.14	1311102.96	данные отсутствуют	данные отсутствуют
1695	772477.93	1311047.23	данные отсутствуют	данные отсутствуют

Государственный регистратор		ФГИС ЕГРН
полное наименование должности	подпись	инициалы, фамилия

М.П.

Раздел 3.2

Выписка из Единого государственного реестра недвижимости об объекте недвижимости
Описание местоположения земельного участка

Земельный участок			
(вид объекта недвижимости)			
Лист №	Раздела 3.2	Всего листов раздела 3.2 : ____	Всего разделов: ____
Всего листов выписки: ____			
15.11.2021 № 99/2021/430758510			
Кадастровый номер:		02:17:000000:73(единое землепользование)	

Сведения о характерных точках границы земельного участка				
Система координат				
Зона №				
Номер точки	Координаты		Описание закрепления на местности	Средняя квадратическая погрешность определения координат характерных точек границ земельного участка, м
	X	Y		
1	2	3	4	5
1696	772328.59	1311107.41	данные отсутствуют	данные отсутствуют
1697	772252.8	1311071.75	данные отсутствуют	данные отсутствуют
1698	771949.65	1310851.08	данные отсутствуют	данные отсутствуют
1699	771951.88	1310835.47	данные отсутствуют	данные отсутствуют
1700	771842.66	1310779.75	данные отсутствуют	данные отсутствуют
1701	771428.06	1310452.08	данные отсутствуют	данные отсутствуют
1702	771329.99	1310333.94	данные отсутствуют	данные отсутствуют
1703	771162.81	1310182.37	данные отсутствуют	данные отсутствуют
1704	771098.17	1310140.02	данные отсутствуют	данные отсутствуют
1705	771042.44	1310079.84	данные отсутствуют	данные отсутствуют
1706	770977.8	1310041.94	данные отсутствуют	данные отсутствуют
1707	770922.08	1309963.93	данные отсутствуют	данные отсутствуют
1708	770861.89	1309908.2	данные отсутствуют	данные отсутствуют
1709	770717.01	1309885.91	данные отсутствуют	данные отсутствуют
1710	770717.01	1309865.85	данные отсутствуют	данные отсутствуют

Государственный регистратор		ФГИС ЕГРН
полное наименование должности	подпись	инициалы, фамилия

М.П.

Земельный участок			
(вид объекта недвижимости)			
Лист № <u> </u> Раздела 3.2	Всего листов раздела 3.2 : <u> </u>	Всего разделов: <u> </u>	Всего листов выписки: <u> </u>
15.11.2021 № 99/2021/430758510			
Кадастровый номер:		02:17:000000:73(единое землепользование)	

Сведения о характерных точках границы земельного участка				
Система координат				
Зона №				
Номер точки	Координаты		Описание закрепления на местности	Средняя квадратическая погрешность определения координат характерных точек границ земельного участка, м
	X	Y		
1	2	3	4	5
1711	770810.63	1309865.85	данные отсутствуют	данные отсутствуют
1712	770810.63	1309836.87	данные отсутствуют	данные отсутствуют
1713	770768.27	1309805.67	данные отсутствуют	данные отсутствуют
1714	770717.01	1309716.5	данные отсутствуют	данные отсутствуют
1715	770670.2	1309683.07	данные отсутствуют	данные отсутствуют
1716	770641.22	1309584.99	данные отсутствуют	данные отсутствуют
1717	770605.56	1309547.1	данные отсутствуют	данные отсутствуют
1718	770601.1	1309506.98	данные отсутствуют	данные отсутствуют
1719	770665.74	1309584.99	данные отсутствуют	данные отсутствуют
1720	770681.34	1309651.86	данные отсутствуют	данные отсутствуют
1721	770703.63	1309678.61	данные отсутствуют	данные отсутствуют
1722	770730.38	1309696.44	данные отсутствуют	данные отсутствуют
1723	770761.59	1309752.17	данные отсутствуют	данные отсутствуют
1724	770826.41	1309810.67	данные отсутствуют	данные отсутствуют
1725	770864.26	1309810.67	данные отсутствуют	данные отсутствуют

Государственный регистратор		ФГИС ЕГРН
полное наименование должности	подпись	инициалы, фамилия

М.П.

Раздел 3.2

Выписка из Единого государственного реестра недвижимости об объекте недвижимости
Описание местоположения земельного участка

Земельный участок			
(вид объекта недвижимости)			
Лист № <u> </u> Раздела 3.2	Всего листов раздела 3.2 : <u> </u>	Всего разделов: <u> </u>	Всего листов выписки: <u> </u>
15.11.2021 № 99/2021/430758510			
Кадастровый номер:		02:17:000000:73(единое землепользование)	

Сведения о характерных точках границы земельного участка				
Система координат				
Зона №				
Номер точки	Координаты		Описание закрепления на местности	Средняя квадратическая погрешность определения координат характерных точек границ земельного участка, м
	X	Y		
1	2	3	4	5
1726	770854.8	1309853.25	данные отсутствуют	данные отсутствуют
1727	770923.48	1309918.94	данные отсутствуют	данные отсутствуют
1728	771011.11	1310001.66	данные отсутствуют	данные отсутствуют
1729	771105.54	1310089.8	данные отсутствуют	данные отсутствуют
1730	771167.04	1310118.18	данные отсутствуют	данные отсутствуют
1731	771196.04	1310147.18	данные отсутствуют	данные отсутствуют
1732	771256.57	1310205.88	данные отсутствуют	данные отсутствуют
1733	771392.72	1310328.6	данные отсутствуют	данные отсутствуют
1734	771502.82	1310427.84	данные отсутствуют	данные отсутствуют
1735	771605.81	1310520.67	данные отсутствуют	данные отсутствуют
1736	771679.92	1310587.47	данные отсутствуют	данные отсутствуют
1737	771900.22	1310736.83	данные отсутствуют	данные отсутствуют
1738	772078	1310857.35	данные отсутствуют	данные отсутствуют
1739	772323.77	1311073.79	данные отсутствуют	данные отсутствуют
1740	772638.85	1310916.25	данные отсутствуют	данные отсутствуют

Государственный регистратор		ФГИС ЕГРН
полное наименование должности	подпись	инициалы, фамилия

М.П.

Выписка из Единого государственного реестра недвижимости об объекте недвижимости
Описание местоположения земельного участка

Земельный участок			
(вид объекта недвижимости)			
Лист №	Раздела 3.2	Всего листов раздела 3.2 : ____	Всего разделов: ____
Всего листов выписки: ____			
15.11.2021 № 99/2021/430758510			
Кадастровый номер:		02:17:000000:73(единое землепользование)	

Сведения о характерных точках границы земельного участка				
Система координат				
Зона №				
Номер точки	Координаты		Описание закрепления на местности	Средняя квадратическая погрешность определения координат характерных точек границ земельного участка, м
	X	Y		
1	2	3	4	5
1741	772851.18	1310895.7	данные отсутствуют	данные отсутствуют
1742	772714.19	1310779.26	данные отсутствуют	данные отсутствуют
1743	772590.9	1310772.41	данные отсутствуют	данные отсутствуют
1744	772440.21	1310683.37	данные отсутствуют	данные отсутствуют
1745	771988.15	1310272.4	данные отсутствуют	данные отсутствуют
1746	772221.03	1310436.78	данные отсутствуют	данные отсутствуют
1747	772378.57	1310512.13	данные отсутствуют	данные отсутствуют
1748	772330.17	1310416.59	данные отсутствуют	данные отсутствуют
1749	772273.76	1310341.38	данные отсутствуют	данные отсутствуют
1750	772280.03	1310321.53	данные отсутствуют	данные отсутствуют
1751	772306.14	1310327.8	данные отсутствуют	данные отсутствуют
1752	772353.15	1310385.25	данные отсутствуют	данные отсутствуют
1753	772395.98	1310421.81	данные отсутствуют	данные отсутствуют
1754	772437.39	1310445.7	данные отсутствуют	данные отсутствуют
1755	772477.45	1310468.81	данные отсутствуют	данные отсутствуют

Государственный регистратор		ФГИС ЕГРН
полное наименование должности	подпись	инициалы, фамилия

М.П.

Раздел 3.2

Выписка из Единого государственного реестра недвижимости об объекте недвижимости
Описание местоположения земельного участка

Земельный участок			
(вид объекта недвижимости)			
Лист №	Раздела 3.2	Всего листов раздела 3.2 : ____	Всего разделов: ____
Всего листов выписки: ____			
15.11.2021 № 99/2021/430758510			
Кадастровый номер:		02:17:000000:73(единое землепользование)	

Сведения о характерных точках границы земельного участка				
Система координат				
Зона №				
Номер точки	Координаты		Описание закрепления на местности	Средняя квадратическая погрешность определения координат характерных точек границ земельного участка, м
	X	Y		
1	2	3	4	5
1756	772561.02	1310507.46	данные отсутствуют	данные отсутствуют
1757	772650.73	1310559.44	данные отсутствуют	данные отсутствуют
1758	772712.48	1310595.21	данные отсутствуют	данные отсутствуют
1759	772824.25	1310630.72	данные отсутствуют	данные отсутствуют
1760	772988.24	1310643.25	данные отсутствуют	данные отсутствуют
1761	773065.54	1310573.27	данные отсутствуют	данные отсутствуют
1762	772954.81	1310395.69	данные отсутствуют	данные отсутствуют
1763	772809.62	1310277.66	данные отсутствуют	данные отсутствуют
1764	772723.97	1310193.05	данные отсутствуют	данные отсутствуют
1765	772690.54	1310117.84	данные отсутствуют	данные отсутствуют
1766	772599.67	1310044.72	данные отсутствуют	данные отсутствуют
1767	772594.44	1310007.12	данные отсутствуют	данные отсутствуют
1768	772333.35	1309856.87	данные отсутствуют	данные отсутствуют
1769	772343.58	1309843.23	данные отсутствуют	данные отсутствуют
1770	772404.97	1309843.23	данные отсутствуют	данные отсутствуют

Государственный регистратор		ФГИС ЕГРН
полное наименование должности	подпись	инициалы, фамилия

М.П.

Земельный участок			
(вид объекта недвижимости)			
Лист № _____	Раздела 3.2	Всего листов раздела 3.2 : _____	Всего разделов: _____
Всего листов выписки: _____			
15.11.2021 № 99/2021/430758510			
Кадастровый номер:		02:17:000000:73(единое землепользование)	

Сведения о характерных точках границы земельного участка				
Система координат				
Зона № _____				
Номер точки	Координаты		Описание закрепления на местности	Средняя квадратическая погрешность определения координат характерных точек границ земельного участка, м
	X	Y		
1	2	3	4	5
1771	772254.9	1309689.74	данные отсутствуют	данные отсутствуют
1772	772244.66	1309607.89	данные отсутствуют	данные отсутствуют
1773	772275.36	1309611.3	данные отсутствуют	данные отсутствуют
1774	772299.24	1309689.74	данные отсутствуют	данные отсутствуют
1775	772357.22	1309764.78	данные отсутствуют	данные отсутствуют
1776	772398.15	1309788.66	данные отсутствуют	данные отсутствуют
1777	772445.9	1309850.05	данные отсутствуют	данные отсутствуют
1778	772606.21	1309948.97	данные отсутствуют	данные отсутствуют
1779	772711.94	1310075.16	данные отсутствуют	данные отсутствуют
1780	772872.25	1310194.54	данные отсутствуют	данные отсутствуют
1781	773035.97	1310269.58	данные отсутствуют	данные отсутствуют
1782	773114.42	1310272.99	данные отсутствуют	данные отсутствуют
1783	772960.93	1309897.8	данные отсутствуют	данные отсутствуют
1784	773005.27	1309894.39	данные отсутствуют	данные отсутствуют
1785	773009.47	1309970.04	данные отсутствуют	данные отсутствуют

Государственный регистратор		ФГИС ЕГРН
полное наименование должности	подпись	инициалы, фамилия

М.П.

Раздел 3.2

Выписка из Единого государственного реестра недвижимости об объекте недвижимости
Описание местоположения земельного участка

Земельный участок			
(вид объекта недвижимости)			
Лист № _____	Раздела 3.2	Всего листов раздела 3.2 : _____	Всего разделов: _____
Всего листов выписки: _____			
15.11.2021 № 99/2021/430758510			
Кадастровый номер:		02:17:000000:73(единое землепользование)	

Сведения о характерных точках границы земельного участка				
Система координат				
Зона № _____				
Номер точки	Координаты		Описание закрепления на местности	Средняя квадратическая погрешность определения координат характерных точек границ земельного участка, м
	X	Y		
1	2	3	4	5
1786	773010.22	1309973.19	данные отсутствуют	данные отсутствуют
1787	773009.98	1309975.18	данные отсутствуют	данные отсутствуют
1788	773000.67	1309974.07	данные отсутствуют	данные отсутствуют
1789	772996.45	1309980.21	данные отсутствуют	данные отсутствуют
1790	772994.8	1309979.08	данные отсутствуют	данные отсутствуют
1791	772999.04	1309972.91	данные отсутствуют	данные отсутствуют
1792	772994.91	1309964.45	данные отсутствуют	данные отсутствуют
1793	772996.64	1309963.52	данные отсутствуют	данные отсутствуют
1794	772998.87	1309962.84	данные отсутствуют	данные отсутствуют
1795	773000.95	1309971.83	данные отсутствуют	данные отсутствуют
1796	774387.19	1311073.47	данные отсутствуют	данные отсутствуют
1797	774386.83	1311075.44	данные отсутствуют	данные отсутствуют
1798	774376.12	1311073.47	данные отсутствуют	данные отсутствуют
1799	774376.48	1311071.51	данные отсутствуют	данные отсутствуют
1800	774491.76	1311096.64	данные отсутствуют	данные отсутствуют

Государственный регистратор		ФГИС ЕГРН
полное наименование должности	подпись	инициалы, фамилия

М.П.

Выписка из Единого государственного реестра недвижимости об объекте недвижимости
Описание местоположения земельного участка

Земельный участок			
(вид объекта недвижимости)			
Лист №	Раздела 3.2	Всего листов раздела 3.2 : ____	Всего разделов: ____
Всего листов выписки: ____			
15.11.2021 № 99/2021/430758510			
Кадастровый номер:		02:17:000000:73(единое землепользование)	

Сведения о характерных точках границы земельного участка				
Система координат				
Зона №				
Номер точки	Координаты		Описание закрепления на местности	Средняя квадратическая погрешность определения координат характерных точек границ земельного участка, м
	X	Y		
1	2	3	4	5
1801	774493.96	1311097.13	данные отсутствуют	данные отсутствуют
1802	774493.48	1311099.32	данные отсутствуют	данные отсутствуют
1803	774491.28	1311098.84	данные отсутствуют	данные отсутствуют
1804	774587.29	1311117.83	данные отсутствуют	данные отсутствуют
1805	774586.81	1311120.02	данные отсутствуют	данные отсутствуют
1806	774584.61	1311119.54	данные отсутствуют	данные отсутствуют
1807	774585.09	1311117.34	данные отсутствуют	данные отсутствуют
1808	774276.12	1311048.7	данные отсутствуют	данные отсутствуют
1809	774275.63	1311050.9	данные отсутствуют	данные отсутствуют
1810	774273.44	1311050.41	данные отсутствуют	данные отсутствуют
1811	774273.92	1311048.22	данные отсутствуют	данные отсутствуют
1812	775514.39	1314905.96	данные отсутствуют	данные отсутствуют
1813	775514.63	1314915.7	данные отсутствуют	данные отсутствуют
1814	775514.46	1314923.9	данные отсутствуют	данные отсутствуют
1815	775512.8	1314930.42	данные отсутствуют	данные отсутствуют

Государственный регистратор		ФГИС ЕГРН
полное наименование должности	подпись	инициалы, фамилия

М.П.

Раздел 3.2

Выписка из Единого государственного реестра недвижимости об объекте недвижимости
Описание местоположения земельного участка

Земельный участок			
(вид объекта недвижимости)			
Лист №	Раздела 3.2	Всего листов раздела 3.2 : ____	Всего разделов: ____
Всего листов выписки: ____			
15.11.2021 № 99/2021/430758510			
Кадастровый номер:		02:17:000000:73(единое землепользование)	

Сведения о характерных точках границы земельного участка				
Система координат				
Зона №				
Номер точки	Координаты		Описание закрепления на местности	Средняя квадратическая погрешность определения координат характерных точек границ земельного участка, м
	X	Y		
1	2	3	4	5
1816	775499.81	1314970.12	данные отсутствуют	данные отсутствуют
1817	775498.77	1314974.63	данные отсутствуют	данные отсутствуют
1818	775389.86	1314922.95	данные отсутствуют	данные отсутствуют
1819	775276.93	1314886.18	данные отсутствуют	данные отсутствуют
1820	775245.41	1314838.91	данные отсутствуют	данные отсутствуют
1821	775156.12	1314865.17	данные отсутствуют	данные отсутствуют
1822	775077.33	1314896.68	данные отсутствуют	данные отсутствуют
1823	775001.17	1314938.7	данные отсутствуют	данные отсутствуют
1824	774938.14	1314978.1	данные отсутствуют	данные отсутствуют
1825	774906.62	1314891.43	данные отсутствуют	данные отсутствуют
1826	774864.6	1314789.01	данные отсутствуют	данные отсутствуют
1827	774796.32	1314733.85	данные отсутствуют	данные отсутствуют
1828	774728.04	1314720.72	данные отсутствуют	данные отсутствуют
1829	774638.74	1314733.85	данные отсутствуют	данные отсутствуют
1830	774573.09	1314702.34	данные отсутствуют	данные отсутствуют

Государственный регистратор		ФГИС ЕГРН
полное наименование должности	подпись	инициалы, фамилия

М.П.

Земельный участок			
(вид объекта недвижимости)			
Лист № <u> </u> Раздела 3.2	Всего листов раздела 3.2 : <u> </u>	Всего разделов: <u> </u>	Всего листов выписки: <u> </u>
15.11.2021 № 99/2021/430758510			
Кадастровый номер:		02:17:000000:73(единое землепользование)	

Сведения о характерных точках границы земельного участка				
Система координат				
Зона №				
Номер точки	Координаты		Описание закрепления на местности	Средняя квадратическая погрешность определения координат характерных точек границ земельного участка, м
	X	Y		
1	2	3	4	5
1831	774541.57	1314636.68	данные отсутствуют	данные отсутствуют
1832	774423.39	1314550.01	данные отсутствуют	данные отсутствуют
1833	774328.84	1314458.09	данные отсутствуют	данные отсутствуют
1834	774260.56	1314397.69	данные отсутствуют	данные отсутствуют
1835	774118.74	1314326.78	данные отсутствуют	данные отсутствуют
1836	773990.05	1314253.24	данные отсутствуют	данные отсутствуют
1837	773898.13	1314205.97	данные отсутствуют	данные отсутствуют
1838	773724.8	1314192.84	данные отсутствуют	данные отсутствуют
1839	773672.27	1314187.59	данные отсутствуют	данные отсутствуют
1840	773480.55	1314124.56	данные отсутствуют	данные отсутствуют
1841	773483.18	1314011.63	данные отсутствуют	данные отсутствуют
1842	773464.8	1313945.97	данные отсутствуют	данные отсутствуют
1843	773569.85	1313993.24	данные отсутствуют	данные отсутствуют
1844	773693.28	1314037.89	данные отсутствуют	данные отсутствуют
1845	773693.28	1314072.03	данные отсутствуют	данные отсутствуют

Государственный регистратор		ФГИС ЕГРН
полное наименование должности	подпись	инициалы, фамилия

М.П.

Раздел 3.2

Выписка из Единого государственного реестра недвижимости об объекте недвижимости
Описание местоположения земельного участка

Земельный участок			
(вид объекта недвижимости)			
Лист № <u> </u> Раздела 3.2	Всего листов раздела 3.2 : <u> </u>	Всего разделов: <u> </u>	Всего листов выписки: <u> </u>
15.11.2021 № 99/2021/430758510			
Кадастровый номер:		02:17:000000:73(единое землепользование)	

Сведения о характерных точках границы земельного участка				
Система координат				
Зона №				
Номер точки	Координаты		Описание закрепления на местности	Средняя квадратическая погрешность определения координат характерных точек границ земельного участка, м
	X	Y		
1	2	3	4	5
1846	773609.24	1314053.65	данные отсутствуют	данные отсутствуют
1847	773672.27	1314114.05	данные отсутствуют	данные отсутствуют
1848	773814.09	1314135.06	данные отсутствуют	данные отсутствуют
1849	773995.3	1314200.72	данные отсутствуют	данные отсутствуют
1850	774131.87	1314234.86	данные отсутствуют	данные отсутствуют
1851	774257.93	1314271.63	данные отсутствуют	данные отсутствуют
1852	774257.93	1314226.98	данные отсутствуют	данные отсутствуют
1853	774221.16	1314072.03	данные отсутствуют	данные отсутствуют
1854	774189.65	1313927.59	данные отсутствуют	данные отсутствуют
1855	774123.99	1313830.41	данные отсутствуют	данные отсутствуют
1856	774084.6	1313777.89	данные отсутствуют	данные отсутствуют
1857	773992.68	1313801.52	данные отсутствуют	данные отсутствуют
1858	773934.9	1313772.63	данные отсутствуют	данные отсутствуют
1859	773903.38	1313793.64	данные отсутствуют	данные отсутствуют
1860	773824.6	1313812.03	данные отсутствуют	данные отсутствуют

Государственный регистратор		ФГИС ЕГРН
полное наименование должности	подпись	инициалы, фамилия

М.П.

Выписка из Единого государственного реестра недвижимости об объекте недвижимости
Описание местоположения земельного участка

Земельный участок			
(вид объекта недвижимости)			
Лист №	Раздела 3.2	Всего листов раздела 3.2 : ____	Всего разделов: ____
Всего листов выписки: ____			
15.11.2021 № 99/2021/430758510			
Кадастровый номер:		02:17:000000:73(единое землепользование)	

Сведения о характерных точках границы земельного участка				
Система координат				
Зона №				
Номер точки	Координаты		Описание закрепления на местности	Средняя квадратическая погрешность определения координат характерных точек границ земельного участка, м
	X	Y		
1	2	3	4	5
1861	773735.3	1313814.66	данные отсутствуют	данные отсутствуют
1862	773829.85	1313712.23	данные отсутствуют	данные отсутствуют
1863	773766.82	1313659.7	данные отсутствуют	данные отсутствуют
1864	773695.91	1313646.57	данные отсутствуют	данные отсутствуют
1865	773556.72	1313578.29	данные отсутствуют	данные отсутствуют
1866	773488.43	1313515.26	данные отсутствуют	данные отсутствуют
1867	773488.43	1313486.37	данные отсутствуют	данные отсутствуют
1868	773496.31	1313478.49	данные отсутствуют	данные отсутствуют
1869	773522.57	1313507.38	данные отсутствуют	данные отсутствуют
1870	773564.59	1313525.76	данные отсутствуют	данные отсутствуют
1871	773643.38	1313546.77	данные отсутствуют	данные отсутствуют
1872	773753.69	1313562.53	данные отсутствуют	данные отсутствуют
1873	773777.32	1313552.03	данные отсутствуют	данные отсутствуют
1874	773814.09	1313536.27	данные отсутствуют	данные отсутствуют
1875	773735.3	1313499.5	данные отсутствуют	данные отсутствуют

Государственный регистратор		ФГИС ЕГРН
полное наименование должности	подпись	инициалы, фамилия

М.П.

Раздел 3.2

Выписка из Единого государственного реестра недвижимости об объекте недвижимости
Описание местоположения земельного участка

Земельный участок			
(вид объекта недвижимости)			
Лист №	Раздела 3.2	Всего листов раздела 3.2 : ____	Всего разделов: ____
Всего листов выписки: ____			
15.11.2021 № 99/2021/430758510			
Кадастровый номер:		02:17:000000:73(единое землепользование)	

Сведения о характерных точках границы земельного участка				
Система координат				
Зона №				
Номер точки	Координаты		Описание закрепления на местности	Средняя квадратическая погрешность определения координат характерных точек границ земельного участка, м
	X	Y		
1	2	3	4	5
1876	773677.52	1313454.85	данные отсутствуют	данные отсутствуют
1877	773643.38	1313425.97	данные отсутствуют	данные отсутствуют
1878	773551.46	1313441.72	данные отсутствуют	данные отсутствуют
1879	773509.44	1313444.35	данные отсутствуют	данные отсутствуют
1880	773504.19	1313407.58	данные отсутствуют	данные отсутствуют
1881	773561.97	1313370.81	данные отсутствуют	данные отсутствуют
1882	773646.01	1313360.31	данные отсутствуют	данные отсутствуют
1883	773716.92	1313428.59	данные отсутствуют	данные отсутствуют
1884	773756.31	1313441.72	данные отсутствуют	данные отсутствуют
1885	773824.6	1313502.13	данные отсутствуют	данные отсутствуют
1886	773877.12	1313565.16	данные отсутствуют	данные отсутствуют
1887	773927.02	1313570.41	данные отсутствуют	данные отсутствуют
1888	773906.01	1313549.4	данные отсутствуют	данные отсутствуют
1889	773869.24	1313494.25	данные отсутствуют	данные отсутствуют
1890	773840.35	1313391.82	данные отсутствуют	данные отсутствуют

Государственный регистратор		ФГИС ЕГРН
полное наименование должности	подпись	инициалы, фамилия

М.П.

Земельный участок			
(вид объекта недвижимости)			
Лист №	Раздела 3.2	Всего листов раздела 3.2 : ____	Всего разделов: ____
Всего листов выписки: ____			
15.11.2021 № 99/2021/430758510			
Кадастровый номер:		02:17:000000:73(единое землепользование)	

Сведения о характерных точках границы земельного участка				
Система координат				
Зона №				
Номер точки	Координаты		Описание закрепления на местности	Средняя квадратическая погрешность определения координат характерных точек границ земельного участка, м
	X	Y		
1	2	3	4	5
1891	773764.19	1313294.65	данные отсутствуют	данные отсутствуют
1892	773716.92	1313236.87	данные отсутствуют	данные отсутствуют
1893	773682.78	1313194.85	данные отсутствуют	данные отсутствуют
1894	773722.17	1313181.72	данные отсутствуют	данные отсутствуют
1895	773735.3	1313144.95	данные отсутствуют	данные отсутствуют
1896	773790.45	1313197.48	данные отсутствуют	данные отсутствуют
1897	773808.84	1313244.75	данные отсутствуют	данные отсутствуют
1898	773871.87	1313336.67	данные отсутствуют	данные отсутствуют
1899	773903.38	1313452.23	данные отсутствуют	данные отсутствуют
1900	773929.65	1313462.73	данные отсутствуют	данные отсутствуют
1901	773953.28	1313420.71	данные отсутствуют	данные отсутствуют
1902	773969.04	1313433.84	данные отсутствуют	данные отсутствуют
1903	773942.78	1313531.02	данные отсутствуют	данные отсутствуют
1904	773987.43	1313570.41	данные отсутствуют	данные отсутствуют
1905	774003.18	1313638.69	данные отсутствуют	данные отсутствуют

Государственный регистратор		ФГИС ЕГРН
полное наименование должности	подпись	инициалы, фамилия

М.П.

Раздел 3.2

Выписка из Единого государственного реестра недвижимости об объекте недвижимости
Описание местоположения земельного участка

Земельный участок			
(вид объекта недвижимости)			
Лист №	Раздела 3.2	Всего листов раздела 3.2 : ____	Всего разделов: ____
Всего листов выписки: ____			
15.11.2021 № 99/2021/430758510			
Кадастровый номер:		02:17:000000:73(единое землепользование)	

Сведения о характерных точках границы земельного участка				
Система координат				
Зона №				
Номер точки	Координаты		Описание закрепления на местности	Средняя квадратическая погрешность определения координат характерных точек границ земельного участка, м
	X	Y		
1	2	3	4	5
1906	774087.22	1313706.98	данные отсутствуют	данные отсутствуют
1907	774126.62	1313743.75	данные отсутствуют	данные отсутствуют
1908	774166.01	1313814.66	данные отсутствуют	данные отсутствуют
1909	774194.9	1313814.66	данные отсутствуют	данные отсутствуют
1910	774215.91	1313793.64	данные отсутствуют	данные отсутствуют
1911	774305.21	1313861.93	данные отсутствуют	данные отсутствуют
1912	774331.47	1313867.18	данные отсутствуют	данные отсутствуют
1913	774326.22	1313835.67	данные отсутствуют	данные отсутствуют
1914	774263.18	1313741.12	данные отсутствуют	данные отсутствуют
1915	774218.54	1313636.07	данные отсутствуют	данные отсутствуют
1916	774234.3	1313567.78	данные отсутствуют	данные отсутствуют
1917	774194.9	1313486.37	данные отсутствуют	данные отсутствуют
1918	774166.01	1313399.7	данные отсутствуют	данные отсутствуют
1919	774202.78	1313326.17	данные отсутствуют	данные отсутствуют
1920	774179.14	1313278.89	данные отсутствуют	данные отсутствуют

Государственный регистратор		ФГИС ЕГРН
полное наименование должности	подпись	инициалы, фамилия

М.П.

Выписка из Единого государственного реестра недвижимости об объекте недвижимости
Описание местоположения земельного участка

Земельный участок			
(вид объекта недвижимости)			
Лист №	Раздела 3.2	Всего листов раздела 3.2 : ____	Всего разделов: ____
Всего листов выписки: ____			
15.11.2021 № 99/2021/430758510			
Кадастровый номер:		02:17:000000:73(единое землепользование)	

Сведения о характерных точках границы земельного участка				
Система координат				
Зона №				
Номер точки	Координаты		Описание закрепления на местности	Средняя квадратическая погрешность определения координат характерных точек границ земельного участка, м
	X	Y		
1	2	3	4	5
1921	774131.87	1313234.25	данные отсутствуют	данные отсутствуют
1922	774097.73	1313129.2	данные отсутствуют	данные отсутствуют
1923	774060.96	1313047.78	данные отсутствуют	данные отсутствуют
1924	774100.36	1313016.27	данные отсутствуют	данные отсутствуют
1925	774087.22	1312961.11	данные отсутствуют	данные отсутствуют
1926	774034.7	1312905.96	данные отсутствуют	данные отсутствуют
1927	773976.92	1312850.81	данные отсутствуют	данные отсутствуют
1928	773966.42	1312782.53	данные отсутствуют	данные отсутствуют
1929	773908.64	1312708.99	данные отсутствуют	данные отсутствуют
1930	773932.27	1312674.85	данные отсутствуют	данные отсутствуют
1931	773961.16	1312619.7	данные отсутствуют	данные отсутствуют
1932	773953.28	1312459.49	данные отсутствуют	данные отсутствуют
1933	773995.3	1312430.6	данные отсутствуют	данные отсутствуют
1934	774029.45	1312585.55	данные отсутствуют	данные отсутствуют
1935	774058.33	1312606.57	данные отсутствуют	данные отсутствуют

Государственный регистратор		ФГИС ЕГРН
полное наименование должности	подпись	инициалы, фамилия

М.П.

Раздел 3.2

Выписка из Единого государственного реестра недвижимости об объекте недвижимости
Описание местоположения земельного участка

Земельный участок			
(вид объекта недвижимости)			
Лист №	Раздела 3.2	Всего листов раздела 3.2 : ____	Всего разделов: ____
Всего листов выписки: ____			
15.11.2021 № 99/2021/430758510			
Кадастровый номер:		02:17:000000:73(единое землепользование)	

Сведения о характерных точках границы земельного участка				
Система координат				
Зона №				
Номер точки	Координаты		Описание закрепления на местности	Средняя квадратическая погрешность определения координат характерных точек границ земельного участка, м
	X	Y		
1	2	3	4	5
1936	774011.06	1312711.62	данные отсутствуют	данные отсутствуют
1937	774039.95	1312756.26	данные отсутствуют	данные отсутствуют
1938	774074.09	1312827.17	данные отсутствуют	данные отсутствуют
1939	774079.35	1312877.07	данные отсутствуют	данные отсутствуют
1940	774145	1312903.34	данные отсутствуют	данные отсутствуют
1941	774147.63	1313026.77	данные отсутствуют	данные отсутствуют
1942	774126.62	1313131.82	данные отсутствуют	данные отсутствуют
1943	774184.4	1313197.48	данные отсутствуют	данные отсутствуют
1944	774273.69	1313271.01	данные отсутствуют	данные отсутствуют
1945	774260.56	1313336.67	данные отсутствуют	данные отсутствуют
1946	774323.59	1313428.59	данные отсутствуют	данные отсутствуют
1947	774289.45	1313525.76	данные отсутствуют	данные отсутствуют
1948	774318.34	1313594.05	данные отсутствуют	данные отсутствуют
1949	774341.97	1313646.57	данные отсутствуют	данные отсутствуют
1950	774402.38	1313714.86	данные отсутствуют	данные отсутствуют

Государственный регистратор		ФГИС ЕГРН
полное наименование должности	подпись	инициалы, фамилия

М.П.

Земельный участок			
(вид объекта недвижимости)			
Лист №	Раздела 3.2	Всего листов раздела 3.2 : ____	Всего разделов: ____
Всего листов выписки: ____			
15.11.2021 № 99/2021/430758510			
Кадастровый номер:		02:17:000000:73(единое землепользование)	

Сведения о характерных точках границы земельного участка				
Система координат				
Зона №				
Номер точки	Координаты		Описание закрепления на местности	Средняя квадратическая погрешность определения координат характерных точек границ земельного участка, м
	X	Y		
1	2	3	4	5
1951	774378.74	1313783.14	данные отсутствуют	данные отсутствуют
1952	774431.27	1313890.82	данные отсутствуют	данные отсутствуют
1953	774328.84	1313945.97	данные отсутствуют	данные отсутствуют
1954	774289.45	1314077.28	данные отсутствуют	данные отсутствуют
1955	774336.72	1314221.73	данные отсутствуют	данные отсутствуют
1956	774397.13	1314374.05	данные отсутствуют	данные отсутствуют
1957	774405	1314405.57	данные отсутствуют	данные отсутствуют
1958	774483.79	1314481.73	данные отсутствуют	данные отсутствуют
1959	774562.58	1314605.17	данные отсутствуют	данные отсутствуют
1960	774617.73	1314660.32	данные отсутствуют	данные отсутствуют
1961	774691.27	1314668.2	данные отсутствуют	данные отсутствуют
1962	774848.85	1314683.95	данные отсутствуют	данные отсутствуют
1963	774922.38	1314775.87	данные отсутствуют	данные отсутствуют
1964	774951.27	1314838.91	данные отсутствуют	данные отсутствуют
1965	774982.79	1314894.06	данные отсутствуют	данные отсутствуют

Государственный регистратор		ФГИС ЕГРН
полное наименование должности	подпись	инициалы, фамилия

М.П.

Раздел 3.2

Выписка из Единого государственного реестра недвижимости об объекте недвижимости
Описание местоположения земельного участка

Земельный участок			
(вид объекта недвижимости)			
Лист №	Раздела 3.2	Всего листов раздела 3.2 : ____	Всего разделов: ____
Всего листов выписки: ____			
15.11.2021 № 99/2021/430758510			
Кадастровый номер:		02:17:000000:73(единое землепользование)	

Сведения о характерных точках границы земельного участка				
Система координат				
Зона №				
Номер точки	Координаты		Описание закрепления на местности	Средняя квадратическая погрешность определения координат характерных точек границ земельного участка, м
	X	Y		
1	2	3	4	5
1966	775037.94	1314888.8	данные отсутствуют	данные отсутствуют
1967	775064.2	1314859.92	данные отсутствуют	данные отсутствуют
1968	775114.1	1314820.52	данные отсутствуют	данные отсутствуют
1969	775161.37	1314804.76	данные отсутствуют	данные отсутствуют
1970	775263.8	1314802.14	данные отсутствуют	данные отсутствуют
1971	775316.32	1314862.54	данные отсутствуют	данные отсутствуют
1972	775345.21	1314867.79	данные отсутствуют	данные отсутствуют
1973	775329.46	1314817.89	данные отсутствуют	данные отсутствуют
1974	775284.81	1314786.38	данные отсутствуют	данные отсутствуют
1975	775292.69	1314760.12	данные отсутствуют	данные отсутствуют
1976	775374.1	1314812.64	данные отсутствуют	данные отсутствуют
1977	775387.23	1314859.92	данные отсутствуют	данные отсутствуют
1978	774483.83	1308717.66	данные отсутствуют	данные отсутствуют
1979	774507.34	1308801.65	данные отсутствуют	0.5
1980	774505.54	1308804.41	данные отсутствуют	0.5

Государственный регистратор		ФГИС ЕГРН
полное наименование должности	подпись	инициалы, фамилия

М.П.

Выписка из Единого государственного реестра недвижимости об объекте недвижимости
Описание местоположения земельного участка

Земельный участок			
(вид объекта недвижимости)			
Лист №	Раздела 3.2	Всего листов раздела 3.2 : ____	Всего разделов: ____
Всего листов выписки: ____			
15.11.2021 № 99/2021/430758510			
Кадастровый номер:		02:17:000000:73(единое землепользование)	

Сведения о характерных точках границы земельного участка				
Система координат				
Зона №				
Номер точки	Координаты		Описание закрепления на местности	Средняя квадратическая погрешность определения координат характерных точек границ земельного участка, м
	X	Y		
1	2	3	4	5
1981	774487.35	1308823.94	данные отсутствуют	данные отсутствуют
1982	774486.13	1308819.69	данные отсутствуют	данные отсутствуют
1983	774484.44	1308817.79	данные отсутствуют	данные отсутствуют
1984	774481.94	1308816.8	данные отсутствуют	данные отсутствуют
1985	774457.41	1308822.89	данные отсутствуют	данные отсутствуют
1986	774454.59	1308812	данные отсутствуют	данные отсутствуют
1987	774493.71	1308801.78	данные отсутствуют	данные отсутствуют
1988	774505.53	1308804.4	данные отсутствуют	данные отсутствуют
1989	774501.24	1308785.86	данные отсутствуют	данные отсутствуют
1990	774492.66	1308795.87	данные отсутствуют	данные отсутствуют
1991	774448.6	1308806.98	данные отсутствуют	данные отсутствуют
1992	774441.35	1308808.16	данные отсутствуют	данные отсутствуют
1993	774434.15	1308780.92	данные отсутствуют	данные отсутствуют
1994	774424.79	1308758.92	данные отсутствуют	данные отсутствуют
1995	774427.79	1308755.1	данные отсутствуют	данные отсутствуют

Государственный регистратор		ФГИС ЕГРН
полное наименование должности	подпись	инициалы, фамилия

М.П.

Раздел 3.2

Выписка из Единого государственного реестра недвижимости об объекте недвижимости
Описание местоположения земельного участка

Земельный участок			
(вид объекта недвижимости)			
Лист №	Раздела 3.2	Всего листов раздела 3.2 : ____	Всего разделов: ____
Всего листов выписки: ____			
15.11.2021 № 99/2021/430758510			
Кадастровый номер:		02:17:000000:73(единое землепользование)	

Сведения о характерных точках границы земельного участка				
Система координат				
Зона №				
Номер точки	Координаты		Описание закрепления на местности	Средняя квадратическая погрешность определения координат характерных точек границ земельного участка, м
	X	Y		
1	2	3	4	5
1996	774425.59	1308742.26	данные отсутствуют	данные отсутствуют
1997	774422.69	1308735.51	данные отсутствуют	данные отсутствуют
1998	774414.39	1308732.63	данные отсутствуют	данные отсутствуют
1999	774406.7	1308732.53	данные отсутствуют	данные отсутствуют
2000	774400.04	1308735.13	данные отсутствуют	данные отсутствуют
2001	774395.26	1308739.88	данные отсутствуют	данные отсутствуют
2002	774393.23	1308743.91	данные отсутствуют	данные отсутствуют
2003	774396.7	1308757.81	данные отсутствуют	данные отсутствуют
2004	774402.7	1308761.97	данные отсутствуют	данные отсутствуют
2005	774408.34	1308762.92	данные отсутствуют	данные отсутствуют
2006	774417.46	1308762.2	данные отсутствуют	данные отсутствуют
2007	774419.39	1308761.33	данные отсутствуют	данные отсутствуют
2008	774428.45	1308782.86	данные отсутствуют	данные отсутствуют
2009	774432.92	1308799.76	данные отсутствуют	данные отсутствуют
2010	774428.35	1308800.97	данные отсутствуют	данные отсутствуют

Государственный регистратор		ФГИС ЕГРН
полное наименование должности	подпись	инициалы, фамилия

М.П.

Земельный участок			
(вид объекта недвижимости)			
Лист №	Раздела 3.2	Всего листов раздела 3.2 : ____	Всего разделов: ____
Всего листов выписки: ____			
15.11.2021 № 99/2021/430758510			
Кадастровый номер:		02:17:000000:73(единое землепользование)	

Сведения о характерных точках границы земельного участка				
Система координат				
Зона №				
Номер точки	Координаты		Описание закрепления на местности	Средняя квадратическая погрешность определения координат характерных точек границ земельного участка, м
	X	Y		
1	2	3	4	5
2011	774425.67	1308791.33	данные отсутствуют	данные отсутствуют
2012	774403.63	1308797.48	данные отсутствуют	данные отсутствуют
2013	774406.32	1308807.12	данные отсутствуют	данные отсутствуют
2014	774410.29	1308819.26	данные отсутствуют	данные отсутствуют
2015	774430.27	1308815.03	данные отсутствуют	данные отсутствуют
2016	774449.65	1308812.89	данные отсутствуют	данные отсутствуют
2017	774452.57	1308824.09	данные отсутствуют	данные отсутствуют
2018	774452.43	1308824.12	данные отсутствуют	данные отсутствуют
2019	774444.05	1308826.3	данные отсутствуют	данные отсутствуют
2020	774444.32	1308828.2	данные отсутствуют	данные отсутствуют
2021	774448.23	1308843.38	данные отсутствуют	данные отсутствуют
2022	774294.46	1308884.78	данные отсутствуют	данные отсутствуют
2023	774196.55	1309007.16	данные отсутствуют	данные отсутствуют
2024	774154.59	1309195.98	данные отсутствуют	данные отсутствуют
2025	774130.11	1309202.98	данные отсутствуют	данные отсутствуют

Государственный регистратор		ФГИС ЕГРН
полное наименование должности	подпись	инициалы, фамилия

М.П.

Раздел 3.2

Выписка из Единого государственного реестра недвижимости об объекте недвижимости
Описание местоположения земельного участка

Земельный участок			
(вид объекта недвижимости)			
Лист №	Раздела 3.2	Всего листов раздела 3.2 : ____	Всего разделов: ____
Всего листов выписки: ____			
15.11.2021 № 99/2021/430758510			
Кадастровый номер:		02:17:000000:73(единое землепользование)	

Сведения о характерных точках границы земельного участка				
Система координат				
Зона №				
Номер точки	Координаты		Описание закрепления на местности	Средняя квадратическая погрешность определения координат характерных точек границ земельного участка, м
	X	Y		
1	2	3	4	5
2026	774119.62	1309129.55	данные отсутствуют	данные отсутствуют
2027	774088.15	1309084.09	данные отсутствуют	данные отсутствуют
2028	774025.21	1309101.57	данные отсутствуют	данные отсутствуют
2029	773860.87	1309188.99	данные отсутствуют	данные отсутствуют
2030	773759.46	1309328.86	данные отсутствуют	данные отсутствуют
2031	773752.47	1309356.83	данные отсутствуют	данные отсутствуют
2032	773647.57	1309409.28	данные отсутствуют	данные отсутствуют
2033	773567.14	1309458.24	данные отсутствуют	данные отсутствуют
2034	773521.68	1309468.73	данные отсутствуют	данные отсутствуют
2035	773434.27	1309556.15	данные отсутствуют	данные отсутствуют
2036	773287.4	1309566.64	данные отсутствуют	данные отсутствуют
2037	773168.52	1309566.64	данные отсутствуют	данные отсутствуют
2038	773189.5	1309493.21	данные отсутствуют	данные отсутствуют
2039	773259.43	1309552.65	данные отсутствуют	данные отсутствуют
2040	773318.88	1309514.19	данные отсутствуют	данные отсутствуют

Государственный регистратор		ФГИС ЕГРН
полное наименование должности	подпись	инициалы, фамилия

М.П.

Выписка из Единого государственного реестра недвижимости об объекте недвижимости
Описание местоположения земельного участка

Земельный участок			
(вид объекта недвижимости)			
Лист №	Раздела 3.2	Всего листов раздела 3.2 : ____	Всего разделов: ____
Всего листов выписки: ____			
15.11.2021 № 99/2021/430758510			
Кадастровый номер:		02:17:000000:73(единое землепользование)	

Сведения о характерных точках границы земельного участка				
Система координат				
Зона №				
Номер точки	Координаты		Описание закрепления на местности	Средняя квадратическая погрешность определения координат характерных точек границ земельного участка, м
	X	Y		
1	2	3	4	5
2041	773388.81	1309521.18	данные отсутствуют	данные отсутствуют
2042	773430.77	1309514.19	данные отсутствуют	данные отсутствуют
2043	773479.72	1309461.74	данные отсутствуют	данные отсутствуют
2044	773434.27	1309409.28	данные отсутствуют	данные отсутствуют
2045	773444.76	1309384.81	данные отсутствуют	данные отсутствуют
2046	773497.21	1309416.28	данные отсутствуют	данные отсутствуют
2047	773553.16	1309426.77	данные отсутствуют	данные отсутствуют
2048	773630.08	1309384.81	данные отсутствуют	данные отсутствуют
2049	773721	1309335.85	данные отсутствуют	данные отсутствуют
2050	773773.45	1309258.93	данные отсутствуют	данные отсутствуют
2051	773846.88	1309154.02	данные отсутствуют	данные отсутствуют
2052	773937.79	1309119.06	данные отсутствуют	данные отсутствуют
2053	774007.73	1309063.11	данные отсутствуют	данные отсутствуют
2054	774133.61	1308954.71	данные отсутствуют	данные отсутствуют
2055	774196.55	1308874.29	данные отсутствуют	данные отсутствуют

Государственный регистратор		ФГИС ЕГРН
полное наименование должности	подпись	инициалы, фамилия

М.П.

Раздел 3.2

Выписка из Единого государственного реестра недвижимости об объекте недвижимости
Описание местоположения земельного участка

Земельный участок			
(вид объекта недвижимости)			
Лист №	Раздела 3.2	Всего листов раздела 3.2 : ____	Всего разделов: ____
Всего листов выписки: ____			
15.11.2021 № 99/2021/430758510			
Кадастровый номер:		02:17:000000:73(единое землепользование)	

Сведения о характерных точках границы земельного участка				
Система координат				
Зона №				
Номер точки	Координаты		Описание закрепления на местности	Средняя квадратическая погрешность определения координат характерных точек границ земельного участка, м
	X	Y		
1	2	3	4	5
2056	774343.41	1308776.38	данные отсутствуют	данные отсутствуют
2057	774343.41	1308702.95	данные отсутствуют	данные отсутствуют
2058	774294.46	1308660.99	данные отсутствуют	данные отсутствуют
2059	774294.46	1308622.52	данные отсутствуют	данные отсутствуют
2060	774378.38	1308622.52	данные отсутствуют	данные отсутствуют
2061	774441.38	1308819.44	данные отсутствуют	0
2062	774436.24	1308820.5	данные отсутствуют	0
2063	774437.02	1308824.23	данные отсутствуют	0
2064	774442.15	1308823.17	данные отсутствуют	0
2065	774464.27	1308766.4	данные отсутствуют	0
2066	774432.93	1308771.4	данные отсутствуют	0
2067	774442	1308806.34	данные отсутствуют	0
2068	774472.85	1308798.52	данные отсутствуют	0
2069	770959.39	1312841.41	данные отсутствуют	данные отсутствуют
2070	770906.06	1312844.61	данные отсутствуют	данные отсутствуют

Государственный регистратор		ФГИС ЕГРН
полное наименование должности	подпись	инициалы, фамилия

М.П.

Земельный участок			
(вид объекта недвижимости)			
Лист № <u> </u> Раздела 3.2	Всего листов раздела 3.2 : <u> </u>	Всего разделов: <u> </u>	Всего листов выписки: <u> </u>
15.11.2021 № 99/2021/430758510			
Кадастровый номер:		02:17:000000:73(единое землепользование)	

Сведения о характерных точках границы земельного участка				
Система координат				
Зона №				
Номер точки	Координаты		Описание закрепления на местности	Средняя квадратическая погрешность определения координат характерных точек границ земельного участка, м
	X	Y		
1	2	3	4	5
2071	770906.02	1312844.62	данные отсутствуют	данные отсутствуют
2072	770905.99	1312844.66	данные отсутствуют	данные отсутствуют
2073	770905.98	1312844.7	данные отсутствуют	данные отсутствуют
2074	770905.81	1312849.21	данные отсутствуют	данные отсутствуют
2075	770904.54	1312854.25	данные отсутствуют	данные отсутствуют
2076	770903.28	1312861.4	данные отсутствуют	данные отсутствуют
2077	770903.28	1312861.43	данные отсутствуют	данные отсутствуют
2078	770904.12	1312872.37	данные отсутствуют	данные отсутствуют
2079	770904.12	1312881.63	данные отсутствуют	данные отсутствуют
2080	770904.12	1312886.27	данные отсутствуют	данные отсутствуют
2081	770904.12	1312892.16	данные отсутствуют	данные отсутствуют
2082	770904.12	1312892.18	данные отсутствуют	данные отсутствуют
2083	770905.81	1312898.91	данные отсутствуют	данные отсутствуют
2084	770906.65	1312911.96	данные отсутствуют	данные отсутствуют
2085	770907.49	1312918.71	данные отсутствуют	данные отсутствуют

Государственный регистратор		ФГИС ЕГРН
полное наименование должности	подпись	инициалы, фамилия

М.П.

Раздел 3.2

Выписка из Единого государственного реестра недвижимости об объекте недвижимости
Описание местоположения земельного участка

Земельный участок			
(вид объекта недвижимости)			
Лист № <u> </u> Раздела 3.2	Всего листов раздела 3.2 : <u> </u>	Всего разделов: <u> </u>	Всего листов выписки: <u> </u>
15.11.2021 № 99/2021/430758510			
Кадастровый номер:		02:17:000000:73(единое землепользование)	

Сведения о характерных точках границы земельного участка				
Система координат				
Зона №				
Номер точки	Координаты		Описание закрепления на местности	Средняя квадратическая погрешность определения координат характерных точек границ земельного участка, м
	X	Y		
1	2	3	4	5
2086	770908.33	1312923.34	данные отсутствуют	данные отсутствуют
2087	770908.33	1312929.22	данные отсутствуют	данные отсутствуют
2088	770907.91	1312935.11	данные отсутствуют	данные отсутствуют
2089	770907.07	1312943.94	данные отсутствуют	данные отсутствуют
2090	770906.65	1312950.26	данные отсутствуют	данные отсутствуют
2091	770906.65	1312950.28	данные отсутствуют	данные отсутствуют
2092	770907.07	1312954.9	данные отсутствуют	данные отсутствуют
2093	770906.65	1312959.52	данные отсутствуют	данные отсутствуют
2094	770905.4	1312963.7	данные отсутствуют	данные отсутствуют
2095	770903.3	1312967.48	данные отсутствуют	данные отсутствуют
2096	770895.74	1312972.94	данные отсутствуют	данные отсутствуют
2097	770895.71	1312972.98	данные отсутствуют	данные отсутствуют
2098	770893.61	1312978.45	данные отсутствуют	данные отсутствуют
2099	770891.08	1312985.19	данные отсутствуют	данные отсутствуют
2100	770891.07	1312985.2	данные отсутствуют	данные отсутствуют

Государственный регистратор		ФГИС ЕГРН
полное наименование должности	подпись	инициалы, фамилия

М.П.

Выписка из Единого государственного реестра недвижимости об объекте недвижимости
Описание местоположения земельного участка

Земельный участок			
(вид объекта недвижимости)			
Лист №	Раздела 3.2	Всего листов раздела 3.2 : ____	Всего разделов: ____
Всего листов выписки: ____			
15.11.2021 № 99/2021/430758510			
Кадастровый номер:		02:17:000000:73(единое землепользование)	

Сведения о характерных точках границы земельного участка				
Система координат				
Зона №				
Номер точки	Координаты		Описание закрепления на местности	Средняя квадратическая погрешность определения координат характерных точек границ земельного участка, м
	X	Y		
1	2	3	4	5
2101	770890.23	1312989.41	данные отсутствуют	данные отсутствуют
2102	770888.96	1312999.54	данные отсутствуют	данные отсутствуют
2103	770888.96	1313003.74	данные отсутствуют	данные отсутствуют
2104	770888.96	1313009.22	данные отсутствуют	данные отсутствуют
2105	770888.96	1313014.28	данные отсутствуют	данные отсутствуют
2106	770889.81	1313019.75	данные отсутствуют	данные отсутствуют
2107	770889.82	1313019.78	данные отсутствуют	данные отсутствуют
2108	770892.34	1313024.85	данные отсутствуют	данные отсутствуют
2109	770894.87	1313029.05	данные отсутствуют	данные отсутствуют
2110	770896.54	1313033.66	данные отсутствуют	данные отсутствуют
2111	770896.12	1313039.53	данные отсутствуют	данные отсутствуют
2112	770894.86	1313046.25	данные отсутствуют	данные отсутствуют
2113	770893.6	1313050.9	данные отсутствуют	данные отсутствуют
2114	770892.33	1313065.65	данные отсутствуют	данные отсутствуют
2115	770892.33	1313070.28	данные отсутствуют	данные отсутствуют

Государственный регистратор		ФГИС ЕГРН
полное наименование должности	подпись	инициалы, фамилия

М.П.

Раздел 3.2

Выписка из Единого государственного реестра недвижимости об объекте недвижимости
Описание местоположения земельного участка

Земельный участок			
(вид объекта недвижимости)			
Лист №	Раздела 3.2	Всего листов раздела 3.2 : ____	Всего разделов: ____
Всего листов выписки: ____			
15.11.2021 № 99/2021/430758510			
Кадастровый номер:		02:17:000000:73(единое землепользование)	

Сведения о характерных точках границы земельного участка				
Система координат				
Зона №				
Номер точки	Координаты		Описание закрепления на местности	Средняя квадратическая погрешность определения координат характерных точек границ земельного участка, м
	X	Y		
1	2	3	4	5
2116	770893.17	1313077.02	данные отсутствуют	данные отсутствуют
2117	770894.02	1313084.6	данные отсутствуют	данные отсутствуют
2118	770894.03	1313084.64	данные отсутствуют	данные отсутствуют
2119	770894.05	1313084.65	данные отсутствуют	данные отсутствуют
2120	770897.41	1313088.03	данные отсутствуют	данные отсутствуют
2121	770902.88	1313093.92	данные отсутствуют	данные отсутствуют
2122	770905.82	1313098.11	данные отсутствуют	данные отсутствуют
2123	770911.71	1313109.06	данные отсутствуют	данные отсутствуют
2124	770918.86	1313126.31	данные отсутствуют	данные отсутствуют
2125	770918.86	1313136.38	данные отсутствуют	данные отсутствуют
2126	770918.87	1313136.42	данные отсутствуют	данные отсутствуют
2127	770918.88	1313136.43	данные отсутствуют	данные отсутствуют
2128	770923.94	1313143.17	данные отсутствуют	данные отсутствуют
2129	770923.95	1313143.18	данные отсутствуют	данные отсутствуют
2130	770931.52	1313150.75	данные отсутствуют	данные отсутствуют

Государственный регистратор		ФГИС ЕГРН
полное наименование должности	подпись	инициалы, фамилия

М.П.

Земельный участок			
(вид объекта недвижимости)			
Лист №	Раздела 3.2	Всего листов раздела 3.2 : ____	Всего разделов: ____
Всего листов выписки: ____			
15.11.2021 № 99/2021/430758510			
Кадастровый номер:		02:17:000000:73(единое землепользование)	

Сведения о характерных точках границы земельного участка				
Система координат				
Зона №				
Номер точки	Координаты		Описание закрепления на местности	Средняя квадратическая погрешность определения координат характерных точек границ земельного участка, м
	X	Y		
1	2	3	4	5
2131	770936.56	1313160.01	данные отсутствуют	данные отсутствуют
2132	770939.92	1313168.4	данные отсутствуют	данные отсутствуют
2133	770941.6	1313178.51	данные отсутствуют	данные отсутствуют
2134	770941.6	1313187.77	данные отсутствуют	данные отсутствуют
2135	770944.97	1313207.98	данные отсутствуют	данные отсутствуют
2136	770944.98	1313208.01	данные отсутствуют	данные отсутствуют
2137	770950.02	1313217.25	данные отсутствуют	данные отсутствуют
2138	770950.02	1313227.33	данные отсутствуют	данные отсутствуют
2139	770948.34	1313238.25	данные отсутствуют	данные отсутствуют
2140	770943.3	1313244.97	данные отсутствуют	данные отсутствуют
2141	770943.29	1313244.98	данные отсутствуют	данные отсутствуют
2142	770943.28	1313245	данные отсутствуют	данные отсутствуют
2143	770941.6	1313254.28	данные отсутствуют	данные отсутствуют
2144	770939.92	1313268.6	данные отсутствуют	данные отсутствуют
2145	770939.07	1313278.67	данные отсутствуют	данные отсутствуют

Государственный регистратор		ФГИС ЕГРН
полное наименование должности	подпись	инициалы, фамилия

М.П.

Раздел 3.2

Выписка из Единого государственного реестра недвижимости об объекте недвижимости
Описание местоположения земельного участка

Земельный участок			
(вид объекта недвижимости)			
Лист №	Раздела 3.2	Всего листов раздела 3.2 : ____	Всего разделов: ____
Всего листов выписки: ____			
15.11.2021 № 99/2021/430758510			
Кадастровый номер:		02:17:000000:73(единое землепользование)	

Сведения о характерных точках границы земельного участка				
Система координат				
Зона №				
Номер точки	Координаты		Описание закрепления на местности	Средняя квадратическая погрешность определения координат характерных точек границ земельного участка, м
	X	Y		
1	2	3	4	5
2146	770932.36	1313287.09	данные отсутствуют	данные отсутствуют
2147	770927.3	1313294.65	данные отсутствуют	данные отсутствуют
2148	770927.29	1313294.66	данные отсутствуют	данные отсутствуют
2149	770927.28	1313294.67	данные отсутствуют	данные отсутствуют
2150	770924.76	1313303.11	данные отсутствуют	данные отсутствуют
2151	770924.76	1313303.14	данные отсутствуют	данные отсутствуют
2152	770924.76	1313319.14	данные отсутствуют	данные отсутствуют
2153	770924.77	1313319.17	данные отсутствуют	данные отсутствуют
2154	770929.82	1313331.8	данные отсутствуют	данные отсутствуют
2155	770938.24	1313346.97	данные отсутствуют	данные отсутствуют
2156	770938.26	1313347	данные отсутствуют	данные отсутствуют
2157	770946.68	1313354.57	данные отсутствуют	данные отсутствуют
2158	770946.7	1313354.58	данные отсутствуют	данные отсутствуют
2159	770954.27	1313358.8	данные отсутствуют	данные отсутствуют
2160	770961.84	1313363.83	данные отсутствуют	данные отсутствуют

Государственный регистратор		ФГИС ЕГРН
полное наименование должности	подпись	инициалы, фамилия

М.П.

Выписка из Единого государственного реестра недвижимости об объекте недвижимости
Описание местоположения земельного участка

Земельный участок			
(вид объекта недвижимости)			
Лист №	Раздела 3.2	Всего листов раздела 3.2 : ____	Всего разделов: ____
Всего листов выписки: ____			
15.11.2021 № 99/2021/430758510			
Кадастровый номер:		02:17:000000:73(единое землепользование)	

Сведения о характерных точках границы земельного участка				
Система координат				
Зона №				
Номер точки	Координаты		Описание закрепления на местности	Средняя квадратическая погрешность определения координат характерных точек границ земельного участка, м
	X	Y		
1	2	3	4	5
2161	770968.55	1313371.38	данные отсутствуют	данные отсутствуют
2162	770970.23	1313383.98	данные отсутствуют	данные отсутствуют
2163	770968.55	1313392.38	данные отсутствуют	данные отсутствуют
2164	770968.55	1313392.4	данные отсутствуют	данные отсутствуют
2165	770968.56	1313392.44	данные отсутствуют	данные отсутствуют
2166	770968.57	1313392.45	данные отсутствуют	данные отсутствуют
2167	770975.3	1313402.54	данные отсутствуют	данные отсутствуют
2168	770978.66	1313411.79	данные отсутствуют	данные отсутствуют
2169	770982.02	1313421.04	данные отсутствуют	данные отсутствуют
2170	770982.87	1313432.81	данные отсутствуют	данные отсутствуют
2171	770980.35	1313442.05	данные отсутствуют	данные отсутствуют
2172	770974.45	1313453.83	данные отсутствуют	данные отсутствуют
2173	770970.24	1313462.25	данные отсутствуют	данные отсутствуют
2174	770970.23	1313462.26	данные отсутствуют	данные отсутствуют
2175	770966.02	1313474.91	данные отсутствуют	данные отсутствуют

Государственный регистратор		ФГИС ЕГРН
полное наименование должности	подпись	инициалы, фамилия

М.П.

Раздел 3.2

Выписка из Единого государственного реестра недвижимости об объекте недвижимости
Описание местоположения земельного участка

Земельный участок			
(вид объекта недвижимости)			
Лист №	Раздела 3.2	Всего листов раздела 3.2 : ____	Всего разделов: ____
Всего листов выписки: ____			
15.11.2021 № 99/2021/430758510			
Кадастровый номер:		02:17:000000:73(единое землепользование)	

Сведения о характерных точках границы земельного участка				
Система координат				
Зона №				
Номер точки	Координаты		Описание закрепления на местности	Средняя квадратическая погрешность определения координат характерных точек границ земельного участка, м
	X	Y		
1	2	3	4	5
2176	770964.34	1313484.18	данные отсутствуют	данные отсутствуют
2177	770963.5	1313492.61	данные отсутствуют	данные отсутствуют
2178	770963.5	1313492.63	данные отсутствуют	данные отсутствуют
2179	770965.18	1313501.86	данные отсутствуют	данные отсутствуют
2180	770960.98	1313511.09	данные отсутствуют	данные отсутствуют
2181	770955.94	1313517.82	данные отсутствуют	данные отсутствуют
2182	770955.93	1313517.83	данные отсутствуют	данные отсутствуют
2183	770951.72	1313527.1	данные отсутствуют	данные отсутствуют
2184	770951.71	1313527.12	данные отсутствуют	данные отсутствуют
2185	770946.65	1313544.81	данные отсутствуют	данные отсутствуют
2186	770946.65	1313544.84	данные отсутствуют	данные отсутствуют
2187	770947.5	1313554.94	данные отсутствуют	данные отсутствуют
2188	770947.51	1313554.96	данные отсутствуют	данные отсутствуют
2189	770950.87	1313563.37	данные отсутствуют	данные отсутствуют
2190	770950.87	1313563.39	данные отсутствуют	данные отсутствуют

Государственный регистратор		ФГИС ЕГРН
полное наименование должности	подпись	инициалы, фамилия

М.П.

Земельный участок			
(вид объекта недвижимости)			
Лист №	Раздела 3.2	Всего листов раздела 3.2 : ____	Всего разделов: ____
Всего листов выписки: ____			
15.11.2021 № 99/2021/430758510			
Кадастровый номер:		02:17:000000:73(единое землепользование)	

Сведения о характерных точках границы земельного участка				
Система координат				
Зона №				
Номер точки	Координаты		Описание закрепления на местности	Средняя квадратическая погрешность определения координат характерных точек границ земельного участка, м
	X	Y		
1	2	3	4	5
2191	770950.88	1313563.4	данные отсутствуют	данные отсутствуют
2192	770957.6	1313571.81	данные отсутствуют	данные отсутствуют
2193	770956.76	1313580.19	данные отсутствуют	данные отсутствуют
2194	770956.76	1313580.21	данные отсутствуют	данные отсутствуют
2195	770959.29	1313590.32	данные отсутствуют	данные отсутствуют
2196	770959.31	1313590.35	данные отсутствуют	данные отсутствуют
2197	770964.36	1313597.09	данные отсутствуют	данные отсутствуют
2198	770964.37	1313597.11	данные отсутствуют	данные отсутствуют
2199	770971.1	1313602.99	данные отсутствуют	данные отсутствуют
2200	770982.87	1313619.8	данные отсутствуют	данные отсутствуют
2201	770984.54	1313628.21	данные отсутствуют	данные отсутствуют
2202	770984.55	1313628.23	данные отсутствуют	данные отсутствуют
2203	770984.57	1313628.26	данные отсутствуют	данные отсутствуют
2204	770992.99	1313635.83	данные отсутствуют	данные отсутствуют
2205	770993.02	1313635.84	данные отсутствуют	данные отсутствуют

Государственный регистратор		ФГИС ЕГРН
полное наименование должности	подпись	инициалы, фамилия

М.П.

Раздел 3.2

Выписка из Единого государственного реестра недвижимости об объекте недвижимости
Описание местоположения земельного участка

Земельный участок			
(вид объекта недвижимости)			
Лист №	Раздела 3.2	Всего листов раздела 3.2 : ____	Всего разделов: ____
Всего листов выписки: ____			
15.11.2021 № 99/2021/430758510			
Кадастровый номер:		02:17:000000:73(единое землепользование)	

Сведения о характерных точках границы земельного участка				
Система координат				
Зона №				
Номер точки	Координаты		Описание закрепления на местности	Средняя квадратическая погрешность определения координат характерных точек границ земельного участка, м
	X	Y		
1	2	3	4	5
2206	771001.44	1313639.22	данные отсутствуют	данные отсутствуют
2207	771011.52	1313644.26	данные отсутствуют	данные отсутствуют
2208	771019.92	1313653.51	данные отсутствуют	данные отсутствуют
2209	771021.96	1313658.58	данные отсутствуют	данные отсутствуют
2210	770969.22	1313635.51	данные отсутствуют	данные отсутствуют
2211	770941.22	1313583	данные отсутствуют	данные отсутствуют
2212	770932.47	1313476.23	данные отсутствуют	данные отсутствуют
2213	770932.47	1313418.47	данные отсутствуют	данные отсутствуют
2214	770893.96	1313306.45	данные отсутствуют	данные отсутствуют
2215	770920.21	1313229.45	данные отсутствуют	данные отсутствуют
2216	770879.96	1313113.92	данные отсутствуют	данные отсутствуют
2217	770888.71	1313085.93	данные отсутствуют	данные отсутствуют
2218	770850.2	1313071.92	данные отсутствуют	данные отсутствуют
2219	770851.95	1313035.17	данные отсутствуют	данные отсутствуют
2220	770888.71	1312980.9	данные отсутствуют	данные отсутствуют

Государственный регистратор		ФГИС ЕГРН
полное наименование должности	подпись	инициалы, фамилия

М.П.

Выписка из Единого государственного реестра недвижимости об объекте недвижимости
Описание местоположения земельного участка

Земельный участок			
(вид объекта недвижимости)			
Лист №	Раздела 3.2	Всего листов раздела 3.2 : ____	Всего разделов: ____
Всего листов выписки: ____			
15.11.2021 № 99/2021/430758510			
Кадастровый номер:		02:17:000000:73(единое землепользование)	

Сведения о характерных точках границы земельного участка				
Система координат				
Зона №				
Номер точки	Координаты		Описание закрепления на местности	Средняя квадратическая погрешность определения координат характерных точек границ земельного участка, м
	X	Y		
1	2	3	4	5
2221	770893.96	1312919.65	данные отсутствуют	данные отсутствуют
2222	770890.46	1312851.38	данные отсутствуют	данные отсутствуют
2223	770876.45	1312763.87	данные отсутствуют	данные отсутствуют
2224	770836.21	1312601.1	данные отсутствуют	данные отсутствуют
2225	770830.96	1312511.83	данные отсутствуют	данные отсутствуют
2226	770823.95	1312475.08	данные отсутствуют	данные отсутствуют
2227	770766.19	1312438.32	данные отсутствуют	данные отсутствуют
2228	770731.18	1312396.32	данные отсутствуют	данные отсутствуют
2229	770711.93	1312354.31	данные отсутствуют	данные отсутствуют
2230	770708.43	1312244.05	данные отсутствуют	данные отсутствуют
2231	770718.93	1312146.03	данные отсутствуют	данные отсутствуют
2232	770760.94	1312076.02	данные отсутствуют	данные отсутствуют
2233	770799.45	1312035.76	данные отсутствуют	данные отсутствуют
2234	770874.7	1311981.5	данные отсутствуют	данные отсутствуют
2235	770918.46	1311929	данные отсутствуют	данные отсутствуют

Государственный регистратор		ФГИС ЕГРН
полное наименование должности	подпись	инициалы, фамилия

М.П.

Раздел 3.2

Выписка из Единого государственного реестра недвижимости об объекте недвижимости
Описание местоположения земельного участка

Земельный участок			
(вид объекта недвижимости)			
Лист №	Раздела 3.2	Всего листов раздела 3.2 : ____	Всего разделов: ____
Всего листов выписки: ____			
15.11.2021 № 99/2021/430758510			
Кадастровый номер:		02:17:000000:73(единое землепользование)	

Сведения о характерных точках границы земельного участка				
Система координат				
Зона №				
Номер точки	Координаты		Описание закрепления на местности	Средняя квадратическая погрешность определения координат характерных точек границ земельного участка, м
	X	Y		
1	2	3	4	5
2236	770944.72	1311858.99	данные отсутствуют	данные отсутствуют
2237	770956.97	1311813.47	данные отсутствуют	данные отсутствуют
2238	770981.48	1311795.97	данные отсутствуют	данные отсутствуют
2239	771000.73	1311767.97	данные отсутствуют	данные отсутствуют
2240	771013.85	1311725.97	данные отсутствуют	данные отсутствуют
2241	771062.86	1311687.46	данные отсутствуют	данные отсутствуют
2242	771104.87	1311641.95	данные отсутствуют	данные отсутствуют
2243	771139.88	1311596.44	данные отсутствуют	данные отсутствуют
2244	771132.88	1311568.44	данные отсутствуют	данные отсутствуют
2245	771111.88	1311519.43	данные отсутствуют	данные отсутствуют
2246	771006.85	1311421.42	данные отсутствуют	данные отсутствуют
2247	770933.35	1311372.41	данные отсутствуют	данные отсутствуют
2248	770845.83	1311305.9	данные отсутствуют	данные отсутствуют
2249	770754.82	1311228.89	данные отсутствуют	данные отсутствуют
2250	770618.3	1310906.84	данные отсутствуют	данные отсутствуют

Государственный регистратор		ФГИС ЕГРН
полное наименование должности	подпись	инициалы, фамилия

М.П.

Земельный участок			
(вид объекта недвижимости)			
Лист №	Раздела 3.2	Всего листов раздела 3.2 : ____	Всего разделов: ____
Всего листов выписки: ____			
15.11.2021 № 99/2021/430758510			
Кадастровый номер:		02:17:000000:73(единое землепользование)	

Сведения о характерных точках границы земельного участка				
Система координат				
Зона №				
Номер точки	Координаты		Описание закрепления на местности	Средняя квадратическая погрешность определения координат характерных точек границ земельного участка, м
	X	Y		
1	2	3	4	5
2251	770799.92	1310862.25	данные отсутствуют	данные отсутствуют
2252	770822.18	1310959	данные отсутствуют	данные отсутствуют
2253	770853.94	1311011.31	данные отсутствуют	данные отсутствуют
2254	770887.56	1311061.75	данные отсутствуют	данные отсутствуют
2255	770893.17	1311102.85	данные отсутствуют	данные отсутствуют
2256	770898.77	1311183.19	данные отсутствуют	данные отсутствуют
2257	770908.11	1311263.52	данные отсутствуют	данные отсутствуют
2258	770926.8	1311293.41	данные отсутствуют	данные отсутствуют
2259	770952.95	1311302.75	данные отсутствуют	данные отсутствуют
2260	770971.63	1311291.54	данные отсутствуют	данные отсутствуют
2261	770977.24	1311265.39	данные отсутствуют	данные отсутствуют
2262	770952.95	1311188.79	данные отсутствуют	данные отсутствуют
2263	770930.53	1311127.14	данные отсутствуют	данные отсутствуют
2264	770951.08	1311104.72	данные отсутствуют	данные отсутствуют
2265	770934.27	1311037.47	данные отсутствуют	данные отсутствуют

Государственный регистратор		ФГИС ЕГРН
полное наименование должности	подпись	инициалы, фамилия

М.П.

Раздел 3.2

Выписка из Единого государственного реестра недвижимости об объекте недвижимости
Описание местоположения земельного участка

Земельный участок			
(вид объекта недвижимости)			
Лист №	Раздела 3.2	Всего листов раздела 3.2 : ____	Всего разделов: ____
Всего листов выписки: ____			
15.11.2021 № 99/2021/430758510			
Кадастровый номер:		02:17:000000:73(единое землепользование)	

Сведения о характерных точках границы земельного участка				
Система координат				
Зона №				
Номер точки	Координаты		Описание закрепления на местности	Средняя квадратическая погрешность определения координат характерных точек границ земельного участка, м
	X	Y		
1	2	3	4	5
2266	770939.87	1311011.31	данные отсутствуют	данные отсутствуют
2267	770923.06	1310994.5	данные отсутствуют	данные отсутствуют
2268	770893.17	1310874.93	данные отсутствуют	данные отсутствуют
2269	770921.19	1310888.01	данные отсутствуют	данные отсутствуют
2270	770941.74	1310957.13	данные отсутствуют	данные отсутствуют
2271	770986.58	1310998.23	данные отсутствуют	данные отсутствуют
2272	770979.11	1311072.96	данные отсутствуют	данные отсутствуют
2273	770997.79	1311110.33	данные отсутствуют	данные отсутствуют
2274	771005.26	1311162.64	данные отсутствуют	данные отсутствуют
2275	771025.81	1311274.73	данные отсутствуют	данные отсутствуют
2276	771053.83	1311310.23	данные отсутствуют	данные отсутствуют
2277	771027.87	1311396.16	данные отсутствуют	данные отсутствуют
2278	771065.23	1311439.13	данные отсутствуют	данные отсутствуют
2279	771095.13	1311418.58	данные отсутствуют	данные отсутствуют
2280	771100.73	1311375.61	данные отсутствуют	данные отсутствуют

Государственный регистратор		ФГИС ЕГРН
полное наименование должности	подпись	инициалы, фамилия

М.П.

Выписка из Единого государственного реестра недвижимости об объекте недвижимости
Описание местоположения земельного участка

Земельный участок			
(вид объекта недвижимости)			
Лист №	Раздела 3.2	Всего листов раздела 3.2 : ____	Всего разделов: ____
Всего листов выписки: ____			
15.11.2021 № 99/2021/430758510			
Кадастровый номер:		02:17:000000:73(единое землепользование)	

Сведения о характерных точках границы земельного участка				
Система координат				
Зона №				
Номер точки	Координаты		Описание закрепления на местности	Средняя квадратическая погрешность определения координат характерных точек границ земельного участка, м
	X	Y		
1	2	3	4	5
2281	771110.07	1311341.99	данные отсутствуют	данные отсутствуют
2282	771173.59	1311263.52	данные отсутствуют	данные отсутствуют
2283	771190.4	1311194.4	данные отсутствуют	данные отсутствуют
2284	771182.93	1311119.67	данные отсутствуют	данные отсутствуют
2285	771181.06	1311059.89	данные отсутствуют	данные отсутствуют
2286	771162.38	1311007.58	данные отсутствуют	данные отсутствуют
2287	771160.51	1310942.19	данные отсутствуют	данные отсутствуют
2288	771194.14	1310945.92	данные отсутствуют	данные отсутствуют
2289	771235.24	1310959	данные отсутствуют	данные отсутствуют
2290	771253.92	1310942.19	данные отсутствуют	данные отсутствуют
2291	771248.32	1310884.27	данные отсутствуют	данные отсутствуют
2292	771256.57	1310842.73	данные отсутствуют	данные отсутствуют
2293	771293.64	1310850.54	данные отсутствуют	данные отсутствуют
2294	771346.5	1310871.43	данные отсутствуют	данные отсутствуют
2295	771281.95	1310938.45	данные отсутствуют	данные отсутствуют

Государственный регистратор		ФГИС ЕГРН
полное наименование должности	подпись	инициалы, фамилия

М.П.

Раздел 3.2

Выписка из Единого государственного реестра недвижимости об объекте недвижимости
Описание местоположения земельного участка

Земельный участок			
(вид объекта недвижимости)			
Лист №	Раздела 3.2	Всего листов раздела 3.2 : ____	Всего разделов: ____
Всего листов выписки: ____			
15.11.2021 № 99/2021/430758510			
Кадастровый номер:		02:17:000000:73(единое землепользование)	

Сведения о характерных точках границы земельного участка				
Система координат				
Зона №				
Номер точки	Координаты		Описание закрепления на местности	Средняя квадратическая погрешность определения координат характерных точек границ земельного участка, м
	X	Y		
1	2	3	4	5
2296	771274.47	1310992.63	данные отсутствуют	данные отсутствуют
2297	771337.99	1310953.4	данные отсутствуют	данные отсутствуют
2298	771334.26	1310973.95	данные отсутствуют	данные отсутствуют
2299	771250.19	1311043.07	данные отсутствуют	данные отсутствуют
2300	771224.03	1311102.85	данные отсутствуют	данные отсутствуют
2301	771238.98	1311138.35	данные отсутствуют	данные отсутствуют
2302	771293.16	1311119.67	данные отсутствуют	данные отсутствуют
2303	771304.37	1311185.06	данные отсутствуют	данные отсутствуют
2304	771252.06	1311209.34	данные отсутствуют	данные отсутствуют
2305	771238.98	1311263.52	данные отсутствуют	данные отсутствуют
2306	771182.93	1311336.38	данные отсутствуют	данные отсутствуют
2307	771207.22	1311336.38	данные отсутствуют	данные отсутствуют
2308	771233.37	1311349.46	данные отсутствуют	данные отсутствуют
2309	771164.25	1311371.88	данные отсутствуют	данные отсутствуют
2310	771169.85	1311405.51	данные отсутствуют	данные отсутствуют

Государственный регистратор		ФГИС ЕГРН
полное наименование должности	подпись	инициалы, фамилия

М.П.

Земельный участок			
(вид объекта недвижимости)			
Лист №	Раздела 3.2	Всего листов раздела 3.2 : ____	Всего разделов: ____
Всего листов выписки: ____			
15.11.2021 № 99/2021/430758510			
Кадастровый номер:		02:17:000000:73(единое землепользование)	

Сведения о характерных точках границы земельного участка				
Система координат				
Зона №				
Номер точки	Координаты		Описание закрепления на местности	Средняя квадратическая погрешность определения координат характерных точек границ земельного участка, м
	X	Y		
1	2	3	4	5
2311	771173.59	1311426.06	данные отсутствуют	данные отсутствуют
2312	771132.49	1311450.34	данные отсутствуют	данные отсутствуют
2313	771117.54	1311476.5	данные отсутствуют	данные отсутствуют
2314	771123.15	1311498.92	данные отсутствуют	данные отсутствуют
2315	771201.61	1311482.1	данные отсутствуют	данные отсутствуют
2316	771190.4	1311504.52	данные отсутствуют	данные отсутствуют
2317	771132.49	1311515.73	данные отсутствуют	данные отсутствуют
2318	771158.65	1311605.41	данные отсутствуют	данные отсутствуют
2319	771181.06	1311605.41	данные отсутствуют	данные отсутствуют
2320	771220.3	1311601.67	данные отсутствуют	данные отсутствуют
2321	771186.67	1311629.69	данные отсутствуют	данные отсутствуют
2322	771143.7	1311653.98	данные отсутствуют	данные отсутствуют
2323	771126.89	1311700.68	данные отсутствуют	данные отсутствуют
2324	771072.71	1311730.58	данные отсутствуют	данные отсутствуют
2325	771035.34	1311790.36	данные отсутствуют	данные отсутствуют

Государственный регистратор		ФГИС ЕГРН
полное наименование должности	подпись	инициалы, фамилия

М.П.

Раздел 3.2

Выписка из Единого государственного реестра недвижимости об объекте недвижимости
Описание местоположения земельного участка

Земельный участок			
(вид объекта недвижимости)			
Лист №	Раздела 3.2	Всего листов раздела 3.2 : ____	Всего разделов: ____
Всего листов выписки: ____			
15.11.2021 № 99/2021/430758510			
Кадастровый номер:		02:17:000000:73(единое землепользование)	

Сведения о характерных точках границы земельного участка				
Система координат				
Зона №				
Номер точки	Координаты		Описание закрепления на местности	Средняя квадратическая погрешность определения координат характерных точек границ земельного участка, м
	X	Y		
1	2	3	4	5
2326	771014.79	1311820.25	данные отсутствуют	данные отсутствуют
2327	770988.64	1311833.33	данные отсутствуют	данные отсутствуют
2328	770977.43	1311876.3	данные отсутствуют	данные отсутствуют
2329	770934.46	1311928.61	данные отсутствуют	данные отсутствуют
2330	770943.8	1311962.23	данные отсутствуют	данные отсутствуют
2331	770897.09	1311982.78	данные отсутствуют	данные отсутствуют
2332	770824.23	1312055.65	данные отсутствуют	данные отсутствуют
2333	770799.95	1312102.35	данные отсутствуют	данные отсутствуют
2334	770742.03	1312184.55	данные отсутствуют	данные отсутствуют
2335	770738.3	1312298.51	данные отсутствуют	данные отсутствуют
2336	770788.74	1312380.71	данные отсутствуют	данные отсутствуют
2337	770831.71	1312419.95	данные отсутствуют	данные отсутствуют
2338	770876.54	1312429.29	данные отсутствуют	данные отсутствуют
2339	770915.78	1312427.42	данные отсутствуют	данные отсутствуют
2340	770876.54	1312466.65	данные отсутствуют	данные отсутствуют

Государственный регистратор		ФГИС ЕГРН
полное наименование должности	подпись	инициалы, фамилия

М.П.

Выписка из Единого государственного реестра недвижимости об объекте недвижимости
Описание местоположения земельного участка

Земельный участок			
(вид объекта недвижимости)			
Лист №	Раздела 3.2	Всего листов раздела 3.2 : ____	Всего разделов: ____
Всего листов выписки: ____			
15.11.2021 № 99/2021/430758510			
Кадастровый номер:		02:17:000000:73(единое землепользование)	

Сведения о характерных точках границы земельного участка				
Система координат				
Зона №				
Номер точки	Координаты		Описание закрепления на местности	Средняя квадратическая погрешность определения координат характерных точек границ земельного участка, м
	X	Y		
1	2	3	4	5
2341	770870.94	1312580.61	данные отсутствуют	данные отсутствуют
2342	770913.91	1312681.5	данные отсутствуют	данные отсутствуют
2343	770891.49	1312716.99	данные отсутствуют	данные отсутствуют
2344	770887.75	1312765.57	данные отсутствуют	данные отсутствуют
2345	770926.99	1312806.67	данные отсутствуют	данные отсутствуют
2346	770966.22	1312793.59	данные отсутствуют	данные отсутствуют
2347	774654.55	1310794.08	данные отсутствуют	0.3
2348	774636.54	1310822.75	данные отсутствуют	0.3
2349	774596.99	1310817.59	данные отсутствуют	0.3
2350	774602.78	1310795.72	данные отсутствуют	0.3
2351	774610.06	1310768.23	данные отсутствуют	0.3
2352	774620.28	1310773.64	данные отсутствуют	0.3
2353	774635.91	1310745.99	данные отсутствуют	0.3
2354	774650.34	1310559.65	данные отсутствуют	0.3
2355	774676.19	1310525.38	данные отсутствуют	0.3

Государственный регистратор		ФГИС ЕГРН
полное наименование должности	подпись	инициалы, фамилия

М.П.

Раздел 3.2

Выписка из Единого государственного реестра недвижимости об объекте недвижимости
Описание местоположения земельного участка

Земельный участок			
(вид объекта недвижимости)			
Лист №	Раздела 3.2	Всего листов раздела 3.2 : ____	Всего разделов: ____
Всего листов выписки: ____			
15.11.2021 № 99/2021/430758510			
Кадастровый номер:		02:17:000000:73(единое землепользование)	

Сведения о характерных точках границы земельного участка				
Система координат				
Зона №				
Номер точки	Координаты		Описание закрепления на местности	Средняя квадратическая погрешность определения координат характерных точек границ земельного участка, м
	X	Y		
1	2	3	4	5
2356	774671.98	1310581.29	данные отсутствуют	0.3
2357	774690.01	1310581.89	данные отсутствуют	0.3
2358	774690.01	1310587.3	данные отсутствуют	0.3
2359	774661.16	1310613.75	данные отсутствуют	0.3
2360	774667.17	1310660.03	данные отсутствуют	0.3
2361	774677.99	1310661.23	данные отсутствуют	0.3
2362	774667.17	1310687.68	данные отсутствуют	0.3
2363	774665.37	1310744.19	данные отсутствуют	0.3
2364	774670.18	1310757.41	данные отсутствуют	0.3
2365	768866.84	1304366.52	данные отсутствуют	данные отсутствуют
2366	768875.61	1304375.77	данные отсутствуют	данные отсутствуют
2367	768845.77	1304462.75	данные отсутствуют	данные отсутствуют
2368	768853.8	1304480.82	данные отсутствуют	данные отсутствуют
2369	768810.32	1304527.65	данные отсутствуют	данные отсутствуют
2370	768769.51	1304573.81	данные отсутствуют	данные отсутствуют

Государственный регистратор		ФГИС ЕГРН
полное наименование должности	подпись	инициалы, фамилия

М.П.

Земельный участок			
(вид объекта недвижимости)			
Лист №	Раздела 3.2	Всего листов раздела 3.2 : ____	Всего разделов: ____
Всего листов выписки: ____			
15.11.2021 № 99/2021/430758510			
Кадастровый номер:		02:17:000000:73(единое землепользование)	

Сведения о характерных точках границы земельного участка				
Система координат				
Зона №				
Номер точки	Координаты		Описание закрепления на местности	Средняя квадратическая погрешность определения координат характерных точек границ земельного участка, м
	X	Y		
1	2	3	4	5
2371	768770.85	1304620.64	данные отсутствуют	данные отсутствуют
2372	768726.02	1304708.94	данные отсутствуют	данные отсутствуют
2373	768695.25	1304735.7	данные отсутствуют	данные отсутствуют
2374	768695.92	1304750.42	данные отсутствуют	данные отсутствуют
2375	768681.87	1304754.44	данные отсутствуют	данные отсутствуют
2376	768675.18	1304806.62	данные отсутствуют	данные отсутствуют
2377	768643.07	1304858.8	данные отсутствуют	данные отсутствуют
2378	768638.39	1304965.17	данные отсутствуют	данные отсутствуют
2379	768646.41	1304985.24	данные отсутствуют	данные отсутствуют
2380	768620.32	1305036.75	данные отсутствуют	данные отсутствуют
2381	768656.45	1305101.64	данные отсутствуют	данные отсутствуют
2382	768647.75	1305135.76	данные отсутствуют	данные отсутствуют
2383	768667.19	1305157.83	данные отсутствуют	данные отсутствуют
2384	768632.92	1305222.09	данные отсутствуют	данные отсутствуют
2385	768534.39	1305179.25	данные отсутствуют	данные отсутствуют

Государственный регистратор		ФГИС ЕГРН
полное наименование должности	подпись	инициалы, фамилия

М.П.

Раздел 3.2

Выписка из Единого государственного реестра недвижимости об объекте недвижимости
Описание местоположения земельного участка

Земельный участок			
(вид объекта недвижимости)			
Лист №	Раздела 3.2	Всего листов раздела 3.2 : ____	Всего разделов: ____
Всего листов выписки: ____			
15.11.2021 № 99/2021/430758510			
Кадастровый номер:		02:17:000000:73(единое землепользование)	

Сведения о характерных точках границы земельного участка				
Система координат				
Зона №				
Номер точки	Координаты		Описание закрепления на местности	Средняя квадратическая погрешность определения координат характерных точек границ земельного участка, м
	X	Y		
1	2	3	4	5
2386	768414.45	1305059.31	данные отсутствуют	данные отсутствуют
2387	768178.84	1305037.89	данные отсутствуют	данные отсутствуют
2388	767990.35	1305089.3	данные отсутствуют	данные отсутствуют
2389	767844.71	1305025.04	данные отсутствуют	данные отсутствуют
2390	767840.42	1304977.92	данные отсутствуют	данные отсутствуют
2391	767998.92	1305033.61	данные отсутствуют	данные отсутствуют
2392	768388.74	1305012.19	данные отсутствуют	данные отсутствуют
2393	768341.62	1304960.78	данные отсутствуют	данные отсутствуют
2394	768195.97	1304926.51	данные отсутствуют	данные отсутствуют
2395	768084.6	1304866.54	данные отсутствуют	данные отсутствуют
2396	767964.65	1304870.82	данные отсутствуют	данные отсутствуют
2397	767583.4	1304699.47	данные отсутствуют	данные отсутствуют
2398	767617.67	1304678.06	данные отсутствуют	данные отсутствуют
2399	767960.37	1304836.55	данные отсутствуют	данные отсутствуют
2400	768255.95	1304862.26	данные отсутствуют	данные отсутствуют

Государственный регистратор		ФГИС ЕГРН
полное наименование должности	подпись	инициалы, фамилия

М.П.

Выписка из Единого государственного реестра недвижимости об объекте недвижимости
Описание местоположения земельного участка

Земельный участок			
<small>(вид объекта недвижимости)</small>			
Лист № <u> </u> Раздела 3.2	Всего листов раздела 3.2 : <u> </u>	Всего разделов: <u> </u>	Всего листов выписки: <u> </u>
15.11.2021 № 99/2021/430758510			
Кадастровый номер:		02:17:000000:73(единое землепользование)	

Сведения о характерных точках границы земельного участка				
Система координат				
Зона №				
Номер точки	Координаты		Описание закрепления на местности	Средняя квадратическая погрешность определения координат характерных точек границ земельного участка, м
	X	Y		
1	2	3	4	5
2401	768273.08	1304836.55	данные отсутствуют	данные отсутствуют
2402	768127.43	1304673.77	данные отсутствуют	данные отсутствуют
2403	768007.49	1304626.65	данные отсутствуют	данные отсутствуют
2404	767921.81	1304553.83	данные отсутствуют	данные отсутствуют
2405	767784.74	1304498.14	данные отсутствуют	данные отсутствуют
2406	767724.76	1304493.86	данные отсутствуют	данные отсутствуют
2407	767780.45	1304451.02	данные отсутствуют	данные отсутствуют
2408	767621.95	1304391.05	данные отсутствуют	данные отсутствуют
2409	767591.97	1304361.06	данные отсутствуют	данные отсутствуют
2410	767737.61	1304395.33	данные отсутствуют	данные отсутствуют
2411	767699.06	1304331.07	данные отсутствуют	данные отсутствуют
2412	767874.69	1304481	данные отсутствуют	данные отсутствуют
2413	767870.41	1304391.05	данные отсутствуют	данные отсутствуют
2414	767938.95	1304378.19	данные отсутствуют	данные отсутствуют
2415	768114.58	1304609.52	данные отсутствуют	данные отсутствуют

Государственный регистратор		ФГИС ЕГРН
полное наименование должности	подпись	инициалы, фамилия

М.П.

Раздел 3.2

Выписка из Единого государственного реестра недвижимости об объекте недвижимости
Описание местоположения земельного участка

Земельный участок			
<small>(вид объекта недвижимости)</small>			
Лист № <u> </u> Раздела 3.2	Всего листов раздела 3.2 : <u> </u>	Всего разделов: <u> </u>	Всего листов выписки: <u> </u>
15.11.2021 № 99/2021/430758510			
Кадастровый номер:		02:17:000000:73(единое землепользование)	

Сведения о характерных точках границы земельного участка				
Система координат				
Зона №				
Номер точки	Координаты		Описание закрепления на местности	Средняя квадратическая погрешность определения координат характерных точек границ земельного участка, м
	X	Y		
1	2	3	4	5
2416	768114.58	1304519.56	данные отсутствуют	данные отсутствуют
2417	768183.12	1304463.87	данные отсутствуют	данные отсутствуют
2418	768191.69	1304660.92	данные отсутствуют	данные отсутствуют
2419	768277.37	1304742.31	данные отсутствуют	данные отсутствуют
2420	768367.32	1304579.53	данные отсутствуют	данные отсутствуют
2421	768358.76	1304789.43	данные отсутствуют	данные отсутствуют
2422	768358.76	1304870.82	данные отсутствуют	данные отсутствуют
2423	768435.86	1304965.07	данные отсутствуют	данные отсутствуют
2424	768453	1305025.04	данные отсутствуют	данные отсутствуют
2425	768585.79	1305106.43	данные отсутствуют	данные отсутствуют
2426	768547.24	1305025.04	данные отсутствуют	данные отсутствуют
2427	768564.38	1304879.39	данные отсутствуют	данные отсутствуют
2428	768611.68	1304808.38	данные отсутствуют	данные отсутствуют
2429	768610.11	1304736.15	данные отсутствуют	данные отсутствуют
2430	768660.35	1304681.19	данные отсутствуют	данные отсутствуют

Государственный регистратор		ФГИС ЕГРН
полное наименование должности	подпись	инициалы, фамилия

М.П.

Земельный участок			
(вид объекта недвижимости)			
Лист №	Раздела 3.2	Всего листов раздела 3.2 : ____	Всего разделов: ____
Всего листов выписки: ____			
15.11.2021 № 99/2021/430758510			
Кадастровый номер:		02:17:000000:73(единое землепользование)	

Сведения о характерных точках границы земельного участка				
Система координат				
Зона №				
Номер точки	Координаты		Описание закрепления на местности	Средняя квадратическая погрешность определения координат характерных точек границ земельного участка, м
	X	Y		
1	2	3	4	5
2431	768649.36	1304612.1	данные отсутствуют	данные отсутствуют
2432	768827.43	1304335.73	данные отсутствуют	данные отсутствуют
2433	772085.76	1315916.22	данные отсутствуют	данные отсутствуют
2434	772075.38	1315908.62	данные отсутствуют	данные отсутствуют
2435	772031.77	1315867.63	данные отсутствуют	данные отсутствуют
2436	771945.59	1315756.16	данные отсутствуют	данные отсутствуют
2437	771923.1	1315713.64	данные отсутствуют	данные отсутствуют
2438	771922.02	1315708.25	данные отсутствуют	данные отсутствуют
2439	771922.01	1315708.23	данные отсутствуют	данные отсутствуют
2440	771911.91	1315686.33	данные отсутствуют	данные отсутствуют
2441	771911.89	1315686.3	данные отсутствуют	данные отсутствуют
2442	771906.37	1315682.01	данные отсутствуют	данные отсутствуют
2443	771886.98	1315645.36	данные отсутствуют	данные отсутствуют
2444	771864.38	1315639.34	данные отсутствуют	данные отсутствуют
2445	771816.44	1315657.74	данные отсутствуют	данные отсутствуют

Государственный регистратор		ФГИС ЕГРН
полное наименование должности	подпись	инициалы, фамилия

М.П.

Раздел 3.2

Выписка из Единого государственного реестра недвижимости об объекте недвижимости
Описание местоположения земельного участка

Земельный участок			
(вид объекта недвижимости)			
Лист №	Раздела 3.2	Всего листов раздела 3.2 : ____	Всего разделов: ____
Всего листов выписки: ____			
15.11.2021 № 99/2021/430758510			
Кадастровый номер:		02:17:000000:73(единое землепользование)	

Сведения о характерных точках границы земельного участка				
Система координат				
Зона №				
Номер точки	Координаты		Описание закрепления на местности	Средняя квадратическая погрешность определения координат характерных точек границ земельного участка, м
	X	Y		
1	2	3	4	5
2446	771788.67	1315652.34	данные отсутствуют	данные отсутствуют
2447	771714.31	1315601.22	данные отсутствуют	данные отсутствуют
2448	771692.12	1315571.59	данные отсутствуют	данные отсутствуют
2449	771669.86	1315554.25	данные отсутствуют	данные отсутствуют
2450	771658.96	1315548.97	данные отсутствуют	данные отсутствуют
2451	771644.91	1315528.68	данные отсутствуют	данные отсутствуют
2452	771642.27	1315527.12	данные отсутствуют	данные отсутствуют
2453	771641.33	1315525.81	данные отсутствуют	данные отсутствуют
2454	771567.82	1315480.3	данные отсутствуют	данные отсутствуют
2455	771472.01	1315424.91	данные отсутствуют	данные отсутствуют
2456	771462.54	1315408.12	данные отсутствуют	данные отсутствуют
2457	771453.52	1315399.1	данные отсутствуют	данные отсутствуют
2458	771428.52	1315308.5	данные отсутствуют	данные отсутствуют
2459	771408.91	1315301.37	данные отсутствуют	данные отсутствуют
2460	771398.05	1315294.46	данные отсутствуют	данные отсутствуют

Государственный регистратор		ФГИС ЕГРН
полное наименование должности	подпись	инициалы, фамилия

М.П.

Выписка из Единого государственного реестра недвижимости об объекте недвижимости
Описание местоположения земельного участка

Земельный участок			
(вид объекта недвижимости)			
Лист №	Раздела 3.2	Всего листов раздела 3.2 : ____	Всего разделов: ____
Всего листов выписки: ____			
15.11.2021 № 99/2021/430758510			
Кадастровый номер:		02:17:000000:73(единое землепользование)	

Сведения о характерных точках границы земельного участка				
Система координат				
Зона №				
Номер точки	Координаты		Описание закрепления на местности	Средняя квадратическая погрешность определения координат характерных точек границ земельного участка, м
	X	Y		
1	2	3	4	5
2461	771394.85	1315272.04	данные отсутствуют	данные отсутствуют
2462	771395.3	1315251.35	данные отсутствуют	данные отсутствуют
2463	771398.75	1315230.08	данные отсутствуют	данные отсутствуют
2464	771398.75	1315230.06	данные отсутствуют	данные отсутствуют
2465	771396.53	1315216.47	данные отсутствуют	данные отсутствуют
2466	771398.84	1315208.77	данные отсутствуют	данные отсутствуют
2467	771409.35	1315200.13	данные отсутствуют	данные отсутствуют
2468	771448.28	1315177.8	данные отсутствуют	данные отсутствуют
2469	771456.47	1315164.11	данные отсутствуют	данные отсутствуют
2470	771462.69	1315160.45	данные отсутствуют	данные отсутствуют
2471	771462.11	1315154.68	данные отсутствуют	данные отсутствуют
2472	771466.45	1315147.43	данные отсутствуют	данные отсутствуют
2473	771477.65	1315108.67	данные отсутствуют	данные отсутствуют
2474	771494.4	1315011.3	данные отсутствуют	данные отсутствуют
2475	771485.47	1315270.54	данные отсутствуют	данные отсутствуют

Государственный регистратор		ФГИС ЕГРН
полное наименование должности	подпись	инициалы, фамилия

М.П.

Раздел 3.2

Выписка из Единого государственного реестра недвижимости об объекте недвижимости
Описание местоположения земельного участка

Земельный участок			
(вид объекта недвижимости)			
Лист №	Раздела 3.2	Всего листов раздела 3.2 : ____	Всего разделов: ____
Всего листов выписки: ____			
15.11.2021 № 99/2021/430758510			
Кадастровый номер:		02:17:000000:73(единое землепользование)	

Сведения о характерных точках границы земельного участка				
Система координат				
Зона №				
Номер точки	Координаты		Описание закрепления на местности	Средняя квадратическая погрешность определения координат характерных точек границ земельного участка, м
	X	Y		
1	2	3	4	5
2476	771644.91	1315418.59	данные отсутствуют	данные отсутствуют
2477	771777.47	1315514.34	данные отсутствуют	данные отсутствуют
2478	771781.57	1315517.3	данные отсутствуют	данные отсутствуют
2479	771994.16	1315695.72	данные отсутствуют	данные отсутствуют
2480	772139.29	1315775.54	данные отсутствуют	данные отсутствуют
2481	772137.99	1315776.32	данные отсутствуют	данные отсутствуют
2482	772151.84	1315785.56	данные отсутствуют	данные отсутствуют
2483	772175.9	1315811.62	данные отсутствуют	данные отсутствуют
2484	772181.26	1315825.01	данные отсутствуют	данные отсутствуют
2485	772204.26	1315860.18	данные отсутствуют	данные отсутствуют
2486	772238.07	1315900.75	данные отсутствуют	данные отсутствуют
2487	772250.33	1315913.01	данные отсутствуют	данные отсутствуют
2488	772210.55	1315931.09	данные отсутствуют	данные отсутствуют
2489	772165	1315923.49	данные отсутствуют	данные отсутствуют
2490	772153.1	1315923.49	данные отсутствуют	данные отсутствуют

Государственный регистратор		ФГИС ЕГРН
полное наименование должности	подпись	инициалы, фамилия

М.П.

Земельный участок			
(вид объекта недвижимости)			
Лист №	Раздела 3.2	Всего листов раздела 3.2 : ____	Всего разделов: ____
Всего листов выписки: ____			
15.11.2021 № 99/2021/430758510			
Кадастровый номер:		02:17:000000:73(единое землепользование)	

Сведения о характерных точках границы земельного участка				
Система координат				
Зона №				
Номер точки	Координаты		Описание закрепления на местности	Средняя квадратическая погрешность определения координат характерных точек границ земельного участка, м
	X	Y		
1	2	3	4	5
2491	772136.63	1315919.69	данные отсутствуют	данные отсутствуют
2492	771800.12	1315686.34	данные отсутствуют	данные отсутствуют
2493	771824.64	1315694.16	данные отсутствуют	данные отсутствуют
2494	771825.26	1315694.45	данные отсутствуют	данные отсутствуют
2495	771822.51	1315695.3	данные отсутствуют	данные отсутствуют
2496	771806.64	1315692.86	данные отсутствуют	данные отсутствуют
2497	772544.13	1316490.02	данные отсутствуют	данные отсутствуют
2498	772543.93	1316467.63	данные отсутствуют	данные отсутствуют
2499	772548.45	1316423.52	данные отсутствуют	данные отсутствуют
2500	772566.05	1316357.67	данные отсутствуют	данные отсутствуют
2501	772553.54	1316326.26	данные отсутствуют	данные отсутствуют
2502	772538.34	1316307.85	данные отсутствуют	данные отсутствуют
2503	772568.07	1316307.85	данные отсутствуют	данные отсутствуют
2504	772562.66	1316338.95	данные отсутствуют	данные отсутствуют
2505	772580.24	1316363.3	данные отсутствуют	данные отсутствуют

Государственный регистратор		ФГИС ЕГРН
полное наименование должности	подпись	инициалы, фамилия

М.П.

Раздел 3.2

Выписка из Единого государственного реестра недвижимости об объекте недвижимости
Описание местоположения земельного участка

Земельный участок			
(вид объекта недвижимости)			
Лист №	Раздела 3.2	Всего листов раздела 3.2 : ____	Всего разделов: ____
Всего листов выписки: ____			
15.11.2021 № 99/2021/430758510			
Кадастровый номер:		02:17:000000:73(единое землепользование)	

Сведения о характерных точках границы земельного участка				
Система координат				
Зона №				
Номер точки	Координаты		Описание закрепления на местности	Средняя квадратическая погрешность определения координат характерных точек границ земельного участка, м
	X	Y		
1	2	3	4	5
2506	772572.13	1316374.12	данные отсутствуют	данные отсутствуют
2507	772555.9	1316410.63	данные отсутствуют	данные отсутствуют
2508	772572.13	1316462.03	данные отсутствуют	данные отсутствуют
2509	772538.63	1316553.67	данные отсутствуют	данные отсутствуют
2510	772544.61	1316542.96	данные отсутствуют	данные отсутствуют
2511	772544.3	1316508.68	данные отсутствуют	данные отсутствуют
2512	772551.84	1316517.48	данные отсутствуют	данные отсутствуют
2513	772545.08	1316548.58	данные отсутствуют	данные отсутствуют
2514	772538.19	1316649.16	данные отсутствуют	данные отсутствуют
2515	772543.73	1316652.72	данные отсутствуют	данные отсутствуют
2516	772546.28	1316659.85	данные отсутствуют	данные отсутствуют
2517	772651.33	1316704.43	данные отсутствуют	данные отсутствуют
2518	772587.81	1316697.49	данные отсутствуют	данные отсутствуют
2519	772585.18	1316695.19	данные отсутствуют	данные отсутствуют
2520	772577.6	1316688.46	данные отсутствуют	данные отсутствуют

Государственный регистратор		ФГИС ЕГРН
полное наименование должности	подпись	инициалы, фамилия

М.П.

Выписка из Единого государственного реестра недвижимости об объекте недвижимости
Описание местоположения земельного участка

Земельный участок			
(вид объекта недвижимости)			
Лист №	Раздела 3.2	Всего листов раздела 3.2 : ____	Всего разделов: ____
Всего листов выписки: ____			
15.11.2021 № 99/2021/430758510			
Кадастровый номер:		02:17:000000:73(единое землепользование)	

Сведения о характерных точках границы земельного участка				
Система координат				
Зона №				
Номер точки	Координаты		Описание закрепления на местности	Средняя квадратическая погрешность определения координат характерных точек границ земельного участка, м
	X	Y		
1	2	3	4	5
2521	772577.59	1316688.45	данные отсутствуют	данные отсутствуют
2522	772577.56	1316688.44	данные отсутствуют	данные отсутствуют
2523	772570.86	1316687.09	данные отсутствуют	данные отсутствуют
2524	772561.53	1316680.03	данные отсутствуют	данные отсутствуют
2525	772555.57	1316672.15	данные отсутствуют	данные отсутствуют
2526	772592.42	1316675.72	данные отсутствуют	данные отсутствуют
2527	772592.42	1316690.59	данные отсутствуют	данные отсутствуют
2528	772607.29	1316693.3	данные отсутствуют	данные отсутствуют
2529	772639.75	1316683.83	данные отсутствуют	данные отсутствуют
2530	772650.57	1316704.12	данные отсутствуют	данные отсутствуют
2531	772518	1316292.92	данные отсутствуют	данные отсутствуют
2532	772468.98	1316260.7	данные отсутствуют	данные отсутствуют
2533	772398.65	1316176.3	данные отсутствуют	данные отсутствуют
2534	772345.46	1316128.01	данные отсутствуют	данные отсутствуют
2535	772252.66	1316031.07	данные отсутствуют	данные отсутствуют

Государственный регистратор		ФГИС ЕГРН
полное наименование должности	подпись	инициалы, фамилия

М.П.

Раздел 3.2

Выписка из Единого государственного реестра недвижимости об объекте недвижимости
Описание местоположения земельного участка

Земельный участок			
(вид объекта недвижимости)			
Лист №	Раздела 3.2	Всего листов раздела 3.2 : ____	Всего разделов: ____
Всего листов выписки: ____			
15.11.2021 № 99/2021/430758510			
Кадастровый номер:		02:17:000000:73(единое землепользование)	

Сведения о характерных точках границы земельного участка				
Система координат				
Зона №				
Номер точки	Координаты		Описание закрепления на местности	Средняя квадратическая погрешность определения координат характерных точек границ земельного участка, м
	X	Y		
1	2	3	4	5
2536	772195.05	1315996.26	данные отсутствуют	данные отсутствуют
2537	772206.96	1315935.92	данные отсутствуют	данные отсутствуют
2538	772252.95	1315915.63	данные отсутствуют	данные отсутствуют
2539	772170.44	1315797.96	данные отсутствуют	данные отсутствуют
2540	772144.75	1315772.27	данные отсутствуют	данные отсутствуют
2541	772173.15	1315769.56	данные отсутствуют	данные отсутствуют
2542	772198.85	1315795.26	данные отсутствуют	данные отсутствуют
2543	772198.85	1315815.55	данные отсутствуют	данные отсутствуют
2544	772231.31	1315850.71	данные отсутствуют	данные отсутствуют
2545	772243.48	1315858.82	данные отсутствуют	данные отсутствуют
2546	772279.99	1315875.05	данные отсутствуют	данные отсутствуют
2547	772289.46	1315899.4	данные отсутствуют	данные отсутствуют
2548	772281.35	1315918.33	данные отсутствуют	данные отсутствуют
2549	772289.46	1315933.21	данные отсутствуют	данные отсутствуют
2550	772317.86	1315937.27	данные отсутствуют	данные отсутствуют

Государственный регистратор		ФГИС ЕГРН
полное наименование должности	подпись	инициалы, фамилия

М.П.

Земельный участок			
(вид объекта недвижимости)			
Лист № <u> </u> Раздела 3.2	Всего листов раздела 3.2 : <u> </u>	Всего разделов: <u> </u>	Всего листов выписки: <u> </u>
15.11.2021 № 99/2021/430758510			
Кадастровый номер:		02:17:000000:73(единое землепользование)	

Сведения о характерных точках границы земельного участка				
Система координат				
Зона №				
Номер точки	Координаты		Описание закрепления на местности	Средняя квадратическая погрешность определения координат характерных точек границ земельного участка, м
	X	Y		
1	2	3	4	5
2551	772321.92	1315904.81	данные отсутствуют	данные отсутствуют
2552	772309.75	1315879.11	данные отсутствуют	данные отсутствуют
2553	772292.17	1315876.41	данные отсутствуют	данные отсутствуют
2554	772279.99	1315853.42	данные отсутствуют	данные отсутствуют
2555	772242.13	1315839.89	данные отсутствуют	данные отсутствуют
2556	772286.76	1315839.89	данные отсутствуют	данные отсутствуют
2557	772294.87	1315854.77	данные отсутствуют	данные отсутствуют
2558	772312.45	1315854.77	данные отсутствуют	данные отсутствуют
2559	772307.04	1315841.24	данные отсутствуют	данные отсутствуют
2560	772327.33	1315835.83	данные отсутствуют	данные отсутствуют
2561	772312.45	1315815.55	данные отсутствуют	данные отсутствуют
2562	772266.47	1315823.66	данные отсутствуют	данные отсутствуют
2563	772271.88	1315773.62	данные отсутствуют	данные отсутствуют
2564	772273.23	1315745.22	данные отсутствуют	данные отсутствуют
2565	772251.59	1315739.81	данные отсутствуют	данные отсутствуют

Государственный регистратор		ФГИС ЕГРН
полное наименование должности	подпись	инициалы, фамилия

М.П.

Раздел 3.2

Выписка из Единого государственного реестра недвижимости об объекте недвижимости
Описание местоположения земельного участка

Земельный участок			
(вид объекта недвижимости)			
Лист № <u> </u> Раздела 3.2	Всего листов раздела 3.2 : <u> </u>	Всего разделов: <u> </u>	Всего листов выписки: <u> </u>
15.11.2021 № 99/2021/430758510			
Кадастровый номер:		02:17:000000:73(единое землепользование)	

Сведения о характерных точках границы земельного участка				
Система координат				
Зона №				
Номер точки	Координаты		Описание закрепления на местности	Средняя квадратическая погрешность определения координат характерных точек границ земельного участка, м
	X	Y		
1	2	3	4	5
2566	772242.13	1315710.05	данные отсутствуют	данные отсутствуют
2567	772265.12	1315720.87	данные отсутствуют	данные отсутствуют
2568	772267.82	1315697.88	данные отсутствуют	данные отсутствуют
2569	772281.35	1315712.76	данные отсутствуют	данные отсутствуют
2570	772284.05	1315737.1	данные отсутствуют	данные отсутствуют
2571	772304.34	1315745.22	данные отсутствуют	данные отсутствуют
2572	772302.99	1315710.05	данные отсутствуют	данные отсутствуют
2573	772319.22	1315701.94	данные отсутствуют	данные отсутствуют
2574	772342.21	1315727.64	данные отсутствуют	данные отсутствуют
2575	772340.86	1315760.09	данные отсутствуют	данные отсутствуют
2576	772334.09	1315797.96	данные отсутствуют	данные отсутствуют
2577	772365.2	1315823.66	данные отсутствуют	данные отсутствуют
2578	772390.9	1315843.95	данные отсутствуют	данные отсутствуют
2579	772392.25	1315795.26	данные отсутствуют	данные отсутствуют
2580	772434.18	1315837.19	данные отсутствуют	данные отсутствуют

Государственный регистратор		ФГИС ЕГРН
полное наименование должности	подпись	инициалы, фамилия

М.П.

Выписка из Единого государственного реестра недвижимости об объекте недвижимости
Описание местоположения земельного участка

Земельный участок			
(вид объекта недвижимости)			
Лист №	Раздела 3.2	Всего листов раздела 3.2 : ____	Всего разделов: ____
Всего листов выписки: ____			
15.11.2021 № 99/2021/430758510			
Кадастровый номер:		02:17:000000:73(единое землепользование)	

Сведения о характерных точках границы земельного участка				
Система координат				
Зона №				
Номер точки	Координаты		Описание закрепления на местности	Средняя квадратическая погрешность определения координат характерных точек границ земельного участка, м
	X	Y		
1	2	3	4	5
2581	772454.46	1315825.01	данные отсутствуют	данные отсутствуют
2582	772449.05	1315773.62	данные отсутствуют	данные отсутствуют
2583	772394.95	1315743.87	данные отсутствуют	данные отсутствуют
2584	772290.81	1315662.72	данные отсутствуют	данные отсутствуют
2585	772152.86	1315593.74	данные отсутствуют	данные отсутствуют
2586	772173.15	1315524.76	данные отсутствуют	данные отсутствуют
2587	772213.72	1315538.29	данные отсутствуют	данные отсутствуют
2588	772307.04	1315600.5	данные отсутствуют	данные отсутствуют
2589	772409.83	1315684.36	данные отсутствуют	данные отсутствуют
2590	772457.17	1315718.17	данные отсутствуют	данные отсутствуют
2591	772499.1	1315800.67	данные отсутствуют	данные отсутствуют
2592	772485.57	1315853.42	данные отсутствуют	данные отсутствуют
2593	772512.62	1315939.97	данные отсутствуют	данные отсутствуют
2594	772513.97	1316013.01	данные отсутствуют	данные отсутствуют
2595	772451.76	1316064.4	данные отсутствуют	данные отсутствуют

Государственный регистратор		ФГИС ЕГРН
полное наименование должности	подпись	инициалы, фамилия

М.П.

Раздел 3.2

Выписка из Единого государственного реестра недвижимости об объекте недвижимости
Описание местоположения земельного участка

Земельный участок			
(вид объекта недвижимости)			
Лист №	Раздела 3.2	Всего листов раздела 3.2 : ____	Всего разделов: ____
Всего листов выписки: ____			
15.11.2021 № 99/2021/430758510			
Кадастровый номер:		02:17:000000:73(единое землепользование)	

Сведения о характерных точках границы земельного участка				
Система координат				
Зона №				
Номер точки	Координаты		Описание закрепления на местности	Средняя квадратическая погрешность определения координат характерных точек границ земельного участка, м
	X	Y		
1	2	3	4	5
2596	772413.89	1316115.79	данные отсутствуют	данные отсутствуют
2597	772392.25	1316150.96	данные отсутствуют	данные отсутствуют
2598	772443.64	1316196.94	данные отсутствуют	данные отсутствуют
2599	772482.87	1316248.34	данные отсутствуют	данные отсутствуют
2600	772509.91	1316278.09	данные отсутствуют	данные отсутствуют
2601	775393.95	1304600.16	данные отсутствуют	данные отсутствуют
2602	775346.57	1304555.85	данные отсутствуют	данные отсутствуют
2603	775231.11	1304449.06	данные отсутствуют	данные отсутствуют
2604	775104.11	1304287.42	данные отсутствуют	данные отсутствуют
2605	775138.74	1304287.42	данные отсутствуют	данные отсутствуют
2606	775202.24	1304319.17	данные отсутствуют	данные отсутствуют
2607	775257.09	1304319.17	данные отсутствуют	данные отсутствуют
2608	775332.13	1304307.62	данные отсутствуют	данные отсутствуют
2609	775415.84	1304327.83	данные отсутствуют	данные отсутствуют
2610	775415.84	1304307.62	данные отсутствуют	данные отсутствуют

Государственный регистратор		ФГИС ЕГРН
полное наименование должности	подпись	инициалы, фамилия

М.П.

Земельный участок			
(вид объекта недвижимости)			
Лист №	Раздела 3.2	Всего листов раздела 3.2 : ____	Всего разделов: ____
Всего листов выписки: ____			
15.11.2021 № 99/2021/430758510			
Кадастровый номер:		02:17:000000:73(единое землепользование)	

Сведения о характерных точках границы земельного участка				
Система координат				
Зона №				
Номер точки	Координаты		Описание закрепления на местности	Средняя квадратическая погрешность определения координат характерных точек границ земельного участка, м
	X	Y		
1	2	3	4	5
2611	775392.75	1304287.42	данные отсутствуют	данные отсутствуют
2612	775366.77	1304287.42	данные отсутствуют	данные отсутствуют
2613	775314.82	1304255.67	данные отсутствуют	данные отсутствуют
2614	775225.34	1304209.48	данные отсутствуют	данные отсутствуют
2615	775158.95	1304145.98	данные отсутствуют	данные отсутствуют
2616	775089.67	1304079.6	данные отсутствуют	данные отсутствуют
2617	775060.81	1304073.82	данные отсутствуют	данные отсутствуют
2618	775081.02	1304111.35	данные отсутствуют	данные отсутствуют
2619	775132.97	1304148.87	данные отсутствуют	данные отсутствуют
2620	775130.08	1304177.73	данные отсутствуют	данные отсутствуют
2621	775014.63	1304082.48	данные отсутствуют	данные отсутствуют
2622	774945.35	1304024.75	данные отсутствуют	данные отсутствуют
2623	774881.85	1304039.19	данные отсутствуют	данные отсутствуют
2624	775000.2	1304131.55	данные отсутствуют	данные отсутствуют
2625	775063.7	1304232.58	данные отсутствуют	данные отсутствуют

Государственный регистратор		ФГИС ЕГРН
полное наименование должности	подпись	инициалы, фамилия

М.П.

Раздел 3.2

Выписка из Единого государственного реестра недвижимости об объекте недвижимости
Описание местоположения земельного участка

Земельный участок			
(вид объекта недвижимости)			
Лист №	Раздела 3.2	Всего листов раздела 3.2 : ____	Всего разделов: ____
Всего листов выписки: ____			
15.11.2021 № 99/2021/430758510			
Кадастровый номер:		02:17:000000:73(единое землепользование)	

Сведения о характерных точках границы земельного участка				
Система координат				
Зона №				
Номер точки	Координаты		Описание закрепления на местности	Средняя квадратическая погрешность определения координат характерных точек границ земельного участка, м
	X	Y		
1	2	3	4	5
2626	774956.9	1304215.26	данные отсутствуют	данные отсутствуют
2627	774904.94	1304244.12	данные отсутствуют	данные отсутствуют
2628	774896.28	1304258.55	данные отсутствуют	данные отсутствуют
2629	774832.78	1304223.92	данные отсутствуют	данные отсутствуют
2630	774858.76	1304275.87	данные отсутствуют	данные отсутствуют
2631	774801.03	1304327.83	данные отсутствуют	данные отсутствуют
2632	774772.17	1304359.58	данные отсутствуют	данные отсутствуют
2633	774754.85	1304327.83	данные отсутствуют	данные отсутствуют
2634	774697.12	1304275.87	данные отсутствуют	данные отсутствуют
2635	774659.6	1304293.19	данные отсутствуют	данные отсутствуют
2636	774705.78	1304356.69	данные отсутствуют	данные отсутствуют
2637	774668.26	1304376.9	данные отсутствуют	данные отсутствуют
2638	774650.94	1304362.46	данные отсутствуют	данные отсутствуют
2639	774575.89	1304356.69	данные отсутствуют	данные отсутствуют
2640	774584.55	1304411.53	данные отсутствуют	данные отсутствуют

Государственный регистратор		ФГИС ЕГРН
полное наименование должности	подпись	инициалы, фамилия

М.П.

Выписка из Единого государственного реестра недвижимости об объекте недвижимости
Описание местоположения земельного участка

Земельный участок			
(вид объекта недвижимости)			
Лист №	Раздела 3.2	Всего листов раздела 3.2 : ____	Всего разделов: ____
Всего листов выписки: ____			
15.11.2021 № 99/2021/430758510			
Кадастровый номер:		02:17:000000:73(единое землепользование)	

Сведения о характерных точках границы земельного участка				
Система координат				
Зона №				
Номер точки	Координаты		Описание закрепления на местности	Средняя квадратическая погрешность определения координат характерных точек границ земельного участка, м
	X	Y		
1	2	3	4	5
2641	774630.73	1304428.85	данные отсутствуют	данные отсутствуют
2642	774746.19	1304388.44	данные отсутствуют	данные отсутствуют
2643	774835.67	1304376.9	данные отсутствуют	данные отсутствуют
2644	774922.26	1304371.12	данные отсутствуют	данные отсутствуют
2645	774945.35	1304382.67	данные отсутствуют	данные отсутствуют
2646	775008.85	1304371.12	данные отсутствуют	данные отсутствуют
2647	775037.72	1304388.44	данные отсутствуют	данные отсутствуют
2648	775017.51	1304437.51	данные отсутствуют	данные отсутствуют
2649	775055.04	1304423.08	данные отсутствуют	данные отсутствуют
2650	775118.54	1304411.53	данные отсутствуют	данные отсутствуют
2651	775112.77	1304440.4	данные отсутствуют	данные отсутствуют
2652	775132.97	1304483.69	данные отсутствуют	данные отсутствуют
2653	775187.81	1304477.92	данные отсутствуют	данные отсутствуют
2654	775248.43	1304550.08	данные отсутствуют	данные отсутствуют
2655	775115.65	1304506.79	данные отсутствуют	данные отсутствуют

Государственный регистратор		ФГИС ЕГРН
полное наименование должности	подпись	инициалы, фамилия

М.П.

Раздел 3.2

Выписка из Единого государственного реестра недвижимости об объекте недвижимости
Описание местоположения земельного участка

Земельный участок			
(вид объекта недвижимости)			
Лист №	Раздела 3.2	Всего листов раздела 3.2 : ____	Всего разделов: ____
Всего листов выписки: ____			
15.11.2021 № 99/2021/430758510			
Кадастровый номер:		02:17:000000:73(единое землепользование)	

Сведения о характерных точках границы земельного участка				
Система координат				
Зона №				
Номер точки	Координаты		Описание закрепления на местности	Средняя квадратическая погрешность определения координат характерных точек границ земельного участка, м
	X	Y		
1	2	3	4	5
2656	775037.72	1304451.94	данные отсутствуют	данные отсутствуют
2657	774991.54	1304449.06	данные отсутствуют	данные отсутствуют
2658	774956.9	1304443.28	данные отсутствуют	данные отсутствуют
2659	774815.46	1304451.94	данные отсутствуют	данные отсутствуют
2660	774717.33	1304469.26	данные отсутствуют	данные отсутствуют
2661	774676.92	1304434.63	данные отсутствуют	данные отсутствуют
2662	774645.17	1304466.38	данные отсутствуют	данные отсутствуют
2663	774648.05	1304498.13	данные отсутствуют	данные отсутствуют
2664	774659.6	1304529.88	данные отсутствуют	данные отсутствуют
2665	774691.35	1304501.01	данные отсутствуют	данные отсутствуют
2666	774775.05	1304489.47	данные отсутствуют	данные отсутствуют
2667	774893.4	1304466.38	данные отсутствуют	данные отсутствуют
2668	774959.79	1304463.49	данные отсутствуют	данные отсутствуют
2669	774988.65	1304492.35	данные отсутствуют	данные отсутствуют
2670	775026.17	1304550.08	данные отсутствуют	данные отсутствуют

Государственный регистратор		ФГИС ЕГРН
полное наименование должности	подпись	инициалы, фамилия

М.П.

Земельный участок			
(вид объекта недвижимости)			
Лист №	Раздела 3.2	Всего листов раздела 3.2 : ____	Всего разделов: ____
Всего листов выписки: ____			
15.11.2021 № 99/2021/430758510			
Кадастровый номер:		02:17:000000:73(единое землепользование)	

Сведения о характерных точках границы земельного участка				
Система координат				
Зона №				
Номер точки	Координаты		Описание закрепления на местности	Средняя квадратическая погрешность определения координат характерных точек границ земельного участка, м
	X	Y		
1	2	3	4	5
2671	775026.17	1304590.49	данные отсутствуют	данные отсутствуют
2672	775052.15	1304578.95	данные отсутствуют	данные отсутствуют
2673	775075.24	1304555.85	данные отсутствуют	данные отсутствуют
2674	775104.11	1304587.61	данные отсутствуют	данные отсутствуют
2675	775173.38	1304573.17	данные отсутствуют	данные отсутствуют
2676	775262.86	1304581.83	данные отсутствуют	данные отсутствуют
2677	775361	1304639.56	данные отсутствуют	данные отсутствуют
2678	775326.36	1304668.42	данные отсутствуют	данные отсутствуют
2679	775209.29	1304808.01	данные отсутствуют	данные отсутствуют
2680	775220.34	1304799.01	данные отсутствуют	данные отсутствуют
2681	775247.81	1304769.63	данные отсутствуют	данные отсутствуют
2682	775247.82	1304769.62	данные отсутствуют	данные отсутствуют
2683	775301.09	1304719.05	данные отсутствуют	данные отсутствуют
2684	775348.77	1304656.37	данные отсутствуют	данные отсутствуют
2685	775354.53	1304651.62	данные отсутствуют	данные отсутствуют

Государственный регистратор		ФГИС ЕГРН
полное наименование должности	подпись	инициалы, фамилия

М.П.

Раздел 3.2

Выписка из Единого государственного реестра недвижимости об объекте недвижимости
Описание местоположения земельного участка

Земельный участок			
(вид объекта недвижимости)			
Лист №	Раздела 3.2	Всего листов раздела 3.2 : ____	Всего разделов: ____
Всего листов выписки: ____			
15.11.2021 № 99/2021/430758510			
Кадастровый номер:		02:17:000000:73(единое землепользование)	

Сведения о характерных точках границы земельного участка				
Система координат				
Зона №				
Номер точки	Координаты		Описание закрепления на местности	Средняя квадратическая погрешность определения координат характерных точек границ земельного участка, м
	X	Y		
1	2	3	4	5
2686	775382.45	1304617.17	данные отсутствуют	данные отсутствуют
2687	779017.52	1300955.45	данные отсутствуют	данные отсутствуют
2688	779022.49	1300961.48	данные отсутствуют	данные отсутствуют
2689	779022.52	1300961.5	данные отсутствуют	данные отсутствуют
2690	779022.55	1300961.51	данные отсутствуют	данные отсутствуют
2691	779032.37	1300963.08	данные отсутствуют	данные отсутствуют
2692	779032.42	1300963.07	данные отсутствуют	данные отсутствуют
2693	779032.43	1300963.05	данные отсутствуют	данные отсутствуют
2694	779035.24	1300960.24	данные отсутствуют	данные отсутствуют
2695	779055.12	1300965.61	данные отсутствуют	данные отсутствуют
2696	779049.13	1301018.04	данные отсутствуют	данные отсутствуют
2697	779049.13	1301072.4	данные отсутствуют	данные отсутствуют
2698	779055.92	1301074.1	данные отсутствуют	данные отсутствуют
2699	779076.31	1301053.71	данные отсутствуют	данные отсутствуют
2700	779093.29	1301052.01	данные отсутствуют	данные отсутствуют

Государственный регистратор		ФГИС ЕГРН
полное наименование должности	подпись	инициалы, фамилия

М.П.

Выписка из Единого государственного реестра недвижимости об объекте недвижимости
Описание местоположения земельного участка

Земельный участок			
(вид объекта недвижимости)			
Лист №	Раздела 3.2	Всего листов раздела 3.2 : ____	Всего разделов: ____
Всего листов выписки: ____			
15.11.2021 № 99/2021/430758510			
Кадастровый номер:		02:17:000000:73(единое землепользование)	

Сведения о характерных точках границы земельного участка				
Система координат				
Зона №				
Номер точки	Координаты		Описание закрепления на местности	Средняя квадратическая погрешность определения координат характерных точек границ земельного участка, м
	X	Y		
1	2	3	4	5
2701	779088.19	1301104.67	данные отсутствуют	данные отсутствуют
2702	779064.41	1301121.65	данные отсутствуют	данные отсутствуют
2703	779057.62	1301135.24	данные отсутствуют	данные отсутствуют
2704	779066.12	1301179.4	данные отсутствуют	данные отсутствуют
2705	779067.82	1301198.08	данные отсутствуют	данные отсутствуют
2706	779050.82	1301211.67	данные отсутствуют	данные отсутствуют
2707	779047.43	1301233.75	данные отсутствуют	данные отсутствуют
2708	779041.44	1301250.08	данные отсутствуют	данные отсутствуют
2709	779028.58	1301245.86	данные отсутствуют	данные отсутствуют
2710	779013.1	1301257.41	данные отсутствуют	данные отсутствуют
2711	778998.32	1301256.84	данные отсутствуют	данные отсутствуют
2712	778953.97	1301312.28	данные отсутствуют	данные отсутствуют
2713	778894.83	1301386.2	данные отсутствуют	данные отсутствуют
2714	778852.32	1301456.43	данные отсутствуют	данные отсутствуют
2715	778843.08	1301493.39	данные отсутствуют	данные отсутствуют

Государственный регистратор		ФГИС ЕГРН
полное наименование должности	подпись	инициалы, фамилия

М.П.

Раздел 3.2

Выписка из Единого государственного реестра недвижимости об объекте недвижимости
Описание местоположения земельного участка

Земельный участок			
(вид объекта недвижимости)			
Лист №	Раздела 3.2	Всего листов раздела 3.2 : ____	Всего разделов: ____
Всего листов выписки: ____			
15.11.2021 № 99/2021/430758510			
Кадастровый номер:		02:17:000000:73(единое землепользование)	

Сведения о характерных точках границы земельного участка				
Система координат				
Зона №				
Номер точки	Координаты		Описание закрепления на местности	Средняя квадратическая погрешность определения координат характерных точек границ земельного участка, м
	X	Y		
1	2	3	4	5
2716	778815.36	1301565.47	данные отсутствуют	данные отсутствуют
2717	778802.42	1301620.91	данные отсутствуют	данные отсутствуют
2718	778819.06	1301646.78	данные отсутствуют	данные отсутствуют
2719	778839.38	1301689.29	данные отсутствуют	данные отсутствуют
2720	778833.84	1301715.16	данные отсутствуют	данные отсутствуют
2721	778809.82	1301720.7	данные отсутствуют	данные отсутствуют
2722	778772.85	1301715.16	данные отсутствуют	данные отсутствуют
2723	778761.77	1301744.73	данные отсутствуют	данные отсутствуют
2724	778735.89	1301807.56	данные отсутствуют	данные отсутствуют
2725	778713.72	1301877.79	данные отсутствуют	данные отсутствуют
2726	778674.91	1301922.14	данные отсутствуют	данные отсутствуют
2727	778654.58	1301940.62	данные отсутствуют	данные отсутствуют
2728	778647.18	1301920.3	данные отсутствуют	данные отсутствуют
2729	778671.21	1301890.73	данные отсутствуют	данные отсутствуют
2730	778710.02	1301781.69	данные отсутствуют	данные отсутствуют

Государственный регистратор		ФГИС ЕГРН
полное наименование должности	подпись	инициалы, фамилия

М.П.

Земельный участок			
(вид объекта недвижимости)			
Лист №	Раздела 3.2	Всего листов раздела 3.2 : ____	Всего разделов: ____
Всего листов выписки: ____			
15.11.2021 № 99/2021/430758510			
Кадастровый номер:		02:17:000000:73(единое землепользование)	

Сведения о характерных точках границы земельного участка				
Система координат				
Зона №				
Номер точки	Координаты		Описание закрепления на местности	Средняя квадратическая погрешность определения координат характерных точек границ земельного участка, м
	X	Y		
1	2	3	4	5
2731	778752.52	1301681.89	данные отсутствуют	данные отсутствуют
2732	778754.37	1301668.96	данные отсутствуют	данные отсутствуют
2733	778665.67	1301689.29	данные отсутствуют	данные отсутствуют
2734	778600.98	1301709.61	данные отсутствуют	данные отсутствуют
2735	778560.33	1301709.61	данные отсутствуют	данные отсутствуют
2736	778530.76	1301720.7	данные отсутствуют	данные отсутствуют
2737	778503.04	1301704.07	данные отсутствуют	данные отсутствуют
2738	778490.1	1301676.35	данные отсутствуют	данные отсутствуют
2739	778469.77	1301681.89	данные отсутствуют	данные отсутствуют
2740	778464.23	1301711.46	данные отсутствуют	данные отсутствуют
2741	778443.9	1301750.27	данные отсутствуют	данные отсутствуют
2742	778427.26	1301809.41	данные отсутствуют	данные отсутствуют
2743	778423.57	1301850.07	данные отсутствуют	данные отсутствуют
2744	778412.48	1301848.22	данные отсутствуют	данные отсутствуют
2745	778418.02	1301789.08	данные отсутствуют	данные отсутствуют

Государственный регистратор		ФГИС ЕГРН
полное наименование должности	подпись	инициалы, фамилия

М.П.

Раздел 3.2

Выписка из Единого государственного реестра недвижимости об объекте недвижимости
Описание местоположения земельного участка

Земельный участок			
(вид объекта недвижимости)			
Лист №	Раздела 3.2	Всего листов раздела 3.2 : ____	Всего разделов: ____
Всего листов выписки: ____			
15.11.2021 № 99/2021/430758510			
Кадастровый номер:		02:17:000000:73(единое землепользование)	

Сведения о характерных точках границы земельного участка				
Система координат				
Зона №				
Номер точки	Координаты		Описание закрепления на местности	Средняя квадратическая погрешность определения координат характерных точек границ земельного участка, м
	X	Y		
1	2	3	4	5
2746	778427.26	1301774.3	данные отсутствуют	данные отсутствуют
2747	778430.96	1301722.55	данные отсутствуют	данные отсутствуют
2748	778399.54	1301720.7	данные отсутствуют	данные отсутствуют
2749	778401.39	1301761.36	данные отсутствуют	данные отсутствуют
2750	778368.13	1301761.36	данные отсутствуют	данные отсутствуют
2751	778360.73	1301809.41	данные отсутствуют	данные отсутствуют
2752	778355.19	1301864.85	данные отсутствуют	данные отсутствуют
2753	778355.19	1301911.05	данные отсутствуют	данные отсутствуют
2754	778340.4	1301927.69	данные отсутствуют	данные отсутствуют
2755	778344.1	1301892.57	данные отсутствуют	данные отсутствуют
2756	778340.4	1301820.5	данные отсутствуют	данные отсутствуют
2757	778333.01	1301820.5	данные отсутствуют	данные отсутствуют
2758	778312.68	1301863.01	данные отсутствуют	данные отсутствуют
2759	778283.11	1301864.85	данные отсутствуют	данные отсутствуют
2760	778275.72	1301888.88	данные отсутствуют	данные отсутствуют

Государственный регистратор		ФГИС ЕГРН
полное наименование должности	подпись	инициалы, фамилия

М.П.

Выписка из Единого государственного реестра недвижимости об объекте недвижимости
Описание местоположения земельного участка

Земельный участок			
(вид объекта недвижимости)			
Лист №	Раздела 3.2	Всего листов раздела 3.2 : ____	Всего разделов: ____
Всего листов выписки: ____			
15.11.2021 № 99/2021/430758510			
Кадастровый номер:		02:17:000000:73(единое землепользование)	

Сведения о характерных точках границы земельного участка				
Система координат				
Зона №				
Номер точки	Координаты		Описание закрепления на местности	Средняя квадратическая погрешность определения координат характерных точек границ земельного участка, м
	X	Y		
1	2	3	4	5
2761	778249.85	1301883.33	данные отсутствуют	данные отсутствуют
2762	778196.25	1301907.36	данные отсутствуют	данные отсутствуют
2763	778188.86	1301949.86	данные отсутствуют	данные отсутствуют
2764	778236.91	1302045.96	данные отсутствуют	данные отсутствуют
2765	778240.61	1302069.99	данные отсутствуют	данные отсутствуют
2766	778185.17	1302031.18	данные отсутствуют	данные отсутствуют
2767	778159.29	1301948.02	данные отсутствуют	данные отсутствуют
2768	778114.94	1301890.73	данные отсутствуют	данные отсутствуют
2769	778114.94	1301874.09	данные отсутствуют	данные отсутствуют
2770	778174.08	1301888.88	данные отсутствуют	данные отсутствуют
2771	778199.95	1301870.4	данные отсутствуют	данные отсутствуют
2772	778222.13	1301835.28	данные отсутствуют	данные отсутствуют
2773	778253.55	1301811.26	данные отсутствуют	данные отсутствуют
2774	778275.72	1301785.39	данные отсутствуют	данные отсутствуют
2775	778305.29	1301813.11	данные отсутствуют	данные отсутствуют

Государственный регистратор		ФГИС ЕГРН
полное наименование должности	подпись	инициалы, фамилия

М.П.

Раздел 3.2

Выписка из Единого государственного реестра недвижимости об объекте недвижимости
Описание местоположения земельного участка

Земельный участок			
(вид объекта недвижимости)			
Лист №	Раздела 3.2	Всего листов раздела 3.2 : ____	Всего разделов: ____
Всего листов выписки: ____			
15.11.2021 № 99/2021/430758510			
Кадастровый номер:		02:17:000000:73(единое землепользование)	

Сведения о характерных точках границы земельного участка				
Система координат				
Зона №				
Номер точки	Координаты		Описание закрепления на местности	Средняя квадратическая погрешность определения координат характерных точек границ земельного участка, м
	X	Y		
1	2	3	4	5
2776	778338.56	1301792.78	данные отсутствуют	данные отсутствуют
2777	778347.8	1301722.55	данные отсутствуют	данные отсутствуют
2778	778358.89	1301692.98	данные отсутствуют	данные отсутствуют
2779	778394	1301705.92	данные отсутствуют	данные отсутствуют
2780	778395.85	1301672.65	данные отсутствуют	данные отсутствуют
2781	778436.5	1301639.39	данные отсутствуют	данные отсутствуют
2782	778484.55	1301628.3	данные отсутствуют	данные отсутствуют
2783	778488.25	1301617.21	данные отсутствуют	данные отсутствуют
2784	778504.88	1301583.95	данные отсутствуют	данные отсутствуют
2785	778523.36	1301620.91	данные отсутствуют	данные отсутствуют
2786	778565.87	1301641.24	данные отсутствуют	данные отсутствуют
2787	778588.05	1301663.41	данные отсутствуют	данные отсутствуют
2788	778608.38	1301661.56	данные отсутствуют	данные отсутствуют
2789	778637.94	1301654.17	данные отсутствуют	данные отсутствуют
2790	778680.45	1301650.48	данные отсутствуют	данные отсутствуют

Государственный регистратор		ФГИС ЕГРН
полное наименование должности	подпись	инициалы, фамилия

М.П.

Земельный участок			
(вид объекта недвижимости)			
Лист №	Раздела 3.2	Всего листов раздела 3.2 : ____	Всего разделов: ____
Всего листов выписки: ____			
15.11.2021 № 99/2021/430758510			
Кадастровый номер:		02:17:000000:73(единое землепользование)	

Сведения о характерных точках границы земельного участка				
Система координат				
Зона №				
Номер точки	Координаты		Описание закрепления на местности	Средняя квадратическая погрешность определения координат характерных точек границ земельного участка, м
	X	Y		
1	2	3	4	5
2791	778726.65	1301637.54	данные отсутствуют	данные отсутствуют
2792	778743.28	1301606.12	данные отсутствуют	данные отсутствуют
2793	778739.59	1301561.77	данные отсутствуют	данные отсутствуют
2794	778734.04	1301471.21	данные отсутствуют	данные отсутствуют
2795	778708.17	1301430.56	данные отсутствуют	данные отсутствуют
2796	778691.54	1301399.14	данные отсутствуют	данные отсутствуют
2797	778671.21	1301386.2	данные отсутствуют	данные отсутствуют
2798	778641.64	1301352.94	данные отсутствуют	данные отсутствуют
2799	778656.43	1301325.22	данные отсутствуют	данные отсутствуют
2800	778719.26	1301367.72	данные отсутствуют	данные отсутствуют
2801	778763.61	1301362.18	данные отсутствуют	данные отсутствуют
2802	778772.85	1301340	данные отсутствуют	данные отсутствуют
2803	778772.85	1301303.04	данные отсутствуют	данные отсутствуют
2804	778806.12	1301325.22	данные отсутствуют	данные отсутствуют
2805	778826.45	1301358.48	данные отсутствуют	данные отсутствуют

Государственный регистратор		ФГИС ЕГРН
полное наименование должности	подпись	инициалы, фамилия

М.П.

Раздел 3.2

Выписка из Единого государственного реестра недвижимости об объекте недвижимости
Описание местоположения земельного участка

Земельный участок			
(вид объекта недвижимости)			
Лист №	Раздела 3.2	Всего листов раздела 3.2 : ____	Всего разделов: ____
Всего листов выписки: ____			
15.11.2021 № 99/2021/430758510			
Кадастровый номер:		02:17:000000:73(единое землепользование)	

Сведения о характерных точках границы земельного участка				
Система координат				
Зона №				
Номер точки	Координаты		Описание закрепления на местности	Средняя квадратическая погрешность определения координат характерных точек границ земельного участка, м
	X	Y		
1	2	3	4	5
2806	778841.23	1301321.52	данные отсутствуют	данные отсутствуют
2807	778867.11	1301279.01	данные отсутствуют	данные отсутствуют
2808	778870.8	1301225.42	данные отсутствуют	данные отсутствуют
2809	778852.32	1301177.37	данные отсутствуют	данные отсутствуют
2810	778881.89	1301120.08	данные отсутствуют	данные отсутствуют
2811	778870.8	1301114.54	данные отсутствуют	данные отсутствуют
2812	778874.5	1301090.51	данные отсутствуют	данные отсутствуют
2813	778889.28	1301064.64	данные отсутствуют	данные отсутствуют
2814	778920.7	1301099.75	данные отсутствуют	данные отсутствуют
2815	778937.33	1301107.14	данные отсутствуют	данные отсутствуют
2816	778966.9	1301101.6	данные отсутствуют	данные отсутствуют
2817	778992.77	1301060.94	данные отсутствуют	данные отсутствуют
2818	779002.01	1300994.41	данные отсутствуют	данные отсутствуют
2819	778972.45	1300962.99	данные отсутствуют	данные отсутствуют
2820	778931.79	1300944.51	данные отсутствуют	данные отсутствуют

Государственный регистратор		ФГИС ЕГРН
полное наименование должности	подпись	инициалы, фамилия

М.П.

Выписка из Единого государственного реестра недвижимости об объекте недвижимости
Описание местоположения земельного участка

Земельный участок			
(вид объекта недвижимости)			
Лист № <u> </u> Раздела 3.2	Всего листов раздела 3.2 : <u> </u>	Всего разделов: <u> </u>	Всего листов выписки: <u> </u>
15.11.2021 № 99/2021/430758510			
Кадастровый номер:		02:17:000000:73(единое землепользование)	

Сведения о характерных точках границы земельного участка				
Система координат				
Зона №				
Номер точки	Координаты		Описание закрепления на местности	Средняя квадратическая погрешность определения координат характерных точек границ земельного участка, м
	X	Y		
1	2	3	4	5
2821	778883.74	1300929.73	данные отсутствуют	данные отсутствуют
2822	778879.73	1300918.21	данные отсутствуют	данные отсутствуют
2823	778985.39	1300946.77	данные отсутствуют	данные отсутствуют
2824	779548.78	1302328.66	данные отсутствуют	данные отсутствуют
2825	779547.37	1302334.59	данные отсутствуют	данные отсутствуют
2826	779547.37	1302334.62	данные отсутствуют	данные отсутствуют
2827	779547.71	1302340.19	данные отсутствуют	данные отсутствуют
2828	779546.75	1302344.19	данные отсутствуют	данные отсутствуют
2829	779527.16	1302363.5	данные отсутствуют	данные отсутствуют
2830	779484.41	1302419.4	данные отсутствуют	данные отсутствуют
2831	779454.83	1302518.04	данные отсутствуют	данные отсутствуют
2832	779454.34	1302519.51	данные отсутствуют	данные отсутствуют
2833	779431.31	1302588.59	данные отсутствуют	данные отсутствуют
2834	779426.54	1302602.88	данные отсутствуют	данные отсутствуют
2835	779421.94	1302616.69	данные отсутствуют	данные отсутствуют

Государственный регистратор		ФГИС ЕГРН
полное наименование должности	подпись	инициалы, фамилия

М.П.

Раздел 3.2

Выписка из Единого государственного реестра недвижимости об объекте недвижимости
Описание местоположения земельного участка

Земельный участок			
(вид объекта недвижимости)			
Лист № <u> </u> Раздела 3.2	Всего листов раздела 3.2 : <u> </u>	Всего разделов: <u> </u>	Всего листов выписки: <u> </u>
15.11.2021 № 99/2021/430758510			
Кадастровый номер:		02:17:000000:73(единое землепользование)	

Сведения о характерных точках границы земельного участка				
Система координат				
Зона №				
Номер точки	Координаты		Описание закрепления на местности	Средняя квадратическая погрешность определения координат характерных точек границ земельного участка, м
	X	Y		
1	2	3	4	5
2836	779421.76	1302616.99	данные отсутствуют	данные отсутствуют
2837	779411.89	1302601.71	данные отсутствуют	данные отсутствуют
2838	779391.64	1302599.45	данные отсутствуют	данные отсутствуют
2839	779369.13	1302605.46	данные отсутствуют	данные отсутствуют
2840	779297.86	1302648.97	данные отсутствуют	данные отсутствуют
2841	779236.34	1302676.73	данные отсутствуют	данные отсутствуют
2842	779170.32	1302712.74	данные отсутствуют	данные отсутствуют
2843	779123.05	1302722.49	данные отсутствуют	данные отсутствуют
2844	778988.76	1302781.76	данные отсутствуют	данные отсутствуют
2845	778947.49	1302805.77	данные отсутствуют	данные отсутствуют
2846	778904.73	1302827.53	данные отсутствуют	данные отсутствуют
2847	778897.23	1302842.53	данные отсутствуют	данные отсутствуют
2848	778910.73	1302865.04	данные отсутствуют	данные отсутствуют
2849	778939.24	1302873.29	данные отсутствуют	данные отсутствуют
2850	778942.99	1302895.05	данные отсутствуют	данные отсутствуют

Государственный регистратор		ФГИС ЕГРН
полное наименование должности	подпись	инициалы, фамилия

М.П.

Земельный участок			
(вид объекта недвижимости)			
Лист № <u> </u> Раздела 3.2	Всего листов раздела 3.2 : <u> </u>	Всего разделов: <u> </u>	Всего листов выписки: <u> </u>
15.11.2021 № 99/2021/430758510			
Кадастровый номер:		02:17:000000:73(единое землепользование)	

Сведения о характерных точках границы земельного участка				
Система координат				
Зона №				
Номер точки	Координаты		Описание закрепления на местности	Средняя квадратическая погрешность определения координат характерных точек границ земельного участка, м
	X	Y		
1	2	3	4	5
2851	778936.24	1302913.81	данные отсутствуют	данные отсутствуют
2852	778914.48	1302946.07	данные отсутствуют	данные отсутствуют
2853	778913.73	1302955.82	данные отсутствуют	данные отсутствуют
2854	778861.97	1302993.33	данные отсутствуют	данные отсутствуют
2855	778855.97	1302972.32	данные отсутствуют	данные отсутствуют
2856	778834.96	1302955.07	данные отсутствуют	данные отсутствуют
2857	778824.46	1302809.52	данные отсутствуют	данные отсутствуют
2858	778840.21	1302794.52	данные отсутствуют	данные отсутствуют
2859	778856.72	1302789.27	данные отсутствуют	данные отсутствуют
2860	778878.47	1302785.51	данные отсутствуют	данные отсутствуют
2861	778927.99	1302757.01	данные отсутствуют	данные отсутствуют
2862	779010.52	1302711.99	данные отсутствуют	данные отсутствуют
2863	779067.53	1302654.97	данные отсутствуют	данные отсутствуют
2864	779094.54	1302647.47	данные отсутствуют	данные отсутствуют
2865	779177.82	1302617.46	данные отсутствуют	данные отсутствуют

Государственный регистратор		ФГИС ЕГРН
полное наименование должности	подпись	инициалы, фамилия

М.П.

Раздел 3.2

Выписка из Единого государственного реестра недвижимости об объекте недвижимости
Описание местоположения земельного участка

Земельный участок			
(вид объекта недвижимости)			
Лист № <u> </u> Раздела 3.2	Всего листов раздела 3.2 : <u> </u>	Всего разделов: <u> </u>	Всего листов выписки: <u> </u>
15.11.2021 № 99/2021/430758510			
Кадастровый номер:		02:17:000000:73(единое землепользование)	

Сведения о характерных точках границы земельного участка				
Система координат				
Зона №				
Номер точки	Координаты		Описание закрепления на местности	Средняя квадратическая погрешность определения координат характерных точек границ земельного участка, м
	X	Y		
1	2	3	4	5
2866	779180.07	1302599.45	данные отсутствуют	данные отсутствуют
2867	779162.81	1302585.95	данные отсутствуют	данные отсутствуют
2868	779135.06	1302580.7	данные отсутствуют	данные отсутствуют
2869	779102.8	1302555.19	данные отсутствуют	данные отсутствуют
2870	779081.79	1302524.43	данные отсутствуют	данные отсутствуют
2871	779066.78	1302510.18	данные отсутствуют	данные отсутствуют
2872	779027.77	1302522.18	данные отсутствуют	данные отсутствуют
2873	778967	1302551.44	данные отсутствуют	данные отсутствуют
2874	778919.74	1302576.95	данные отсутствуют	данные отсутствуют
2875	778876.97	1302605.46	данные отсутствуют	данные отсутствуют
2876	778847.71	1302624.21	данные отсутствуют	данные отсутствуют
2877	778784.69	1302615.96	данные отсутствуют	данные отсутствуют
2878	778762.19	1302600.2	данные отсутствуют	данные отсутствуют
2879	778726.92	1302591.95	данные отсутствуют	данные отсутствуют
2880	778694.66	1302614.46	данные отсутствуют	данные отсутствуют

Государственный регистратор		ФГИС ЕГРН
полное наименование должности	подпись	инициалы, фамилия

М.П.

Выписка из Единого государственного реестра недвижимости об объекте недвижимости
Описание местоположения земельного участка

Земельный участок			
(вид объекта недвижимости)			
Лист №	Раздела 3.2	Всего листов раздела 3.2 : ____	Всего разделов: ____
Всего листов выписки: ____			
15.11.2021 № 99/2021/430758510			
Кадастровый номер:		02:17:000000:73(единое землепользование)	

Сведения о характерных точках границы земельного участка				
Система координат				
Зона №				
Номер точки	Координаты		Описание закрепления на местности	Средняя квадратическая погрешность определения координат характерных точек границ земельного участка, м
	X	Y		
1	2	3	4	5
2881	778678.16	1302637.72	данные отсутствуют	данные отсутствуют
2882	778654.15	1302655.72	данные отсутствуют	данные отсутствуют
2883	778606.13	1302672.98	данные отсутствуют	данные отсутствуют
2884	778601.63	1302734.5	данные отсутствуют	данные отсутствуют
2885	778567.87	1302772.76	данные отсутствуют	данные отсутствуют
2886	778552.87	1302803.52	данные отсутствуют	данные отсутствуют
2887	778555.87	1302820.78	данные отсутствуют	данные отсутствуют
2888	778525.86	1302883.8	данные отсутствуют	данные отсутствуют
2889	778510.1	1302929.56	данные отсутствуют	данные отсутствуют
2890	778524.36	1302965.57	данные отсутствуют	данные отсутствуют
2891	778555.12	1302998.58	данные отсутствуют	данные отсутствуют
2892	778597.88	1303030.09	данные отсутствуют	данные отсутствуют
2893	778629.39	1303077.36	данные отсутствуют	данные отсутствуют
2894	778652.65	1303113.37	данные отсутствуют	данные отсутствуют
2895	778664.65	1303147.88	данные отсутствуют	данные отсутствуют

Государственный регистратор		ФГИС ЕГРН
полное наименование должности	подпись	инициалы, фамилия

М.П.

Раздел 3.2

Выписка из Единого государственного реестра недвижимости об объекте недвижимости
Описание местоположения земельного участка

Земельный участок			
(вид объекта недвижимости)			
Лист №	Раздела 3.2	Всего листов раздела 3.2 : ____	Всего разделов: ____
Всего листов выписки: ____			
15.11.2021 № 99/2021/430758510			
Кадастровый номер:		02:17:000000:73(единое землепользование)	

Сведения о характерных точках границы земельного участка				
Система координат				
Зона №				
Номер точки	Координаты		Описание закрепления на местности	Средняя квадратическая погрешность определения координат характерных точек границ земельного участка, м
	X	Y		
1	2	3	4	5
2896	778678.91	1303174.14	данные отсутствуют	данные отсутствуют
2897	778684.91	1303203.4	данные отсутствуют	данные отсутствуют
2898	778674.41	1303216.15	данные отсутствуют	данные отсутствуют
2899	778642.9	1303219.15	данные отсутствуют	данные отсутствуют
2900	778636.14	1303202.65	данные отсутствуют	данные отсутствуют
2901	778634.64	1303174.89	данные отсутствуют	данные отсутствуют
2902	778617.39	1303159.14	данные отсутствуют	данные отсутствуют
2903	778588.13	1303153.13	данные отсутствуют	данные отсутствуют
2904	778540.86	1303099.12	данные отсутствуют	данные отсутствуют
2905	778512.35	1303076.61	данные отсутствуют	данные отсутствуют
2906	778489.1	1303042.1	данные отсутствуют	данные отсутствуют
2907	778455.34	1302992.58	данные отсутствуют	данные отсутствуют
2908	778446.33	1302951.32	данные отсутствуют	данные отсутствуют
2909	778451.58	1302913.81	данные отсутствуют	данные отсутствуют
2910	778436.58	1302875.54	данные отсутствуют	данные отсутствуют

Государственный регистратор		ФГИС ЕГРН
полное наименование должности	подпись	инициалы, фамилия

М.П.

Земельный участок			
(вид объекта недвижимости)			
Лист № <u> </u> Раздела 3.2	Всего листов раздела 3.2 : <u> </u>	Всего разделов: <u> </u>	Всего листов выписки: <u> </u>
15.11.2021 № 99/2021/430758510			
Кадастровый номер:		02:17:000000:73(единое землепользование)	

Сведения о характерных точках границы земельного участка				
Система координат				
Зона №				
Номер точки	Координаты		Описание закрепления на местности	Средняя квадратическая погрешность определения координат характерных точек границ земельного участка, м
	X	Y		
1	2	3	4	5
2911	778400.57	1302853.79	данные отсутствуют	данные отсутствуют
2912	778380.31	1302821.53	данные отсутствуют	данные отсутствуют
2913	778369.06	1302797.52	данные отсутствуют	данные отсутствуют
2914	778367.56	1302797.22	данные отсутствуют	данные отсутствуют
2915	778381.92	1302769.01	данные отсутствуют	данные отсутствуют
2916	778397.49	1302739.95	данные отсутствуют	данные отсутствуют
2917	778425.33	1302758.51	данные отсутствуют	данные отсутствуют
2918	778455.34	1302760.01	данные отсутствуют	данные отсутствуют
2919	778492.1	1302755.5	данные отсутствуют	данные отсутствуют
2920	778511.6	1302705.99	данные отсутствуют	данные отсутствуют
2921	778520.61	1302656.47	данные отсутствуют	данные отсутствуют
2922	778533.36	1302619.71	данные отсутствуют	данные отсутствуют
2923	778528.11	1302575.45	данные отсутствуют	данные отсутствуют
2924	778538.61	1302570.2	данные отсутствуют	данные отсутствуют
2925	778579.13	1302572.45	данные отсутствуют	данные отсутствуют

Государственный регистратор		ФГИС ЕГРН
полное наименование должности	подпись	инициалы, фамилия

М.П.

Раздел 3.2

Выписка из Единого государственного реестра недвижимости об объекте недвижимости
Описание местоположения земельного участка

Земельный участок			
(вид объекта недвижимости)			
Лист № <u> </u> Раздела 3.2	Всего листов раздела 3.2 : <u> </u>	Всего разделов: <u> </u>	Всего листов выписки: <u> </u>
15.11.2021 № 99/2021/430758510			
Кадастровый номер:		02:17:000000:73(единое землепользование)	

Сведения о характерных точках границы земельного участка				
Система координат				
Зона №				
Номер точки	Координаты		Описание закрепления на местности	Средняя квадратическая погрешность определения координат характерных точек границ земельного участка, м
	X	Y		
1	2	3	4	5
2926	778600.13	1302557.44	данные отсутствуют	данные отсутствуют
2927	778647.4	1302515.43	данные отсутствуют	данные отсутствуют
2928	778673.66	1302494.42	данные отсутствуют	данные отсутствуют
2929	778702.92	1302483.92	данные отсутствуют	данные отсутствуют
2930	778805.7	1302538.68	данные отсутствуют	данные отсутствуют
2931	778836.46	1302524.43	данные отсутствуют	данные отсутствуют
2932	778891.98	1302462.91	данные отсутствуют	данные отсутствуют
2933	778913.73	1302422.4	данные отсутствуют	данные отсутствуют
2934	778911.48	1302400.64	данные отсутствуют	данные отсутствуют
2935	778929.49	1302386.39	данные отсутствуют	данные отсутствуют
2936	778955	1302390.14	данные отсутствуют	данные отсутствуют
2937	778969.25	1302398.39	данные отсутствуют	данные отсутствуют
2938	779057.78	1302396.89	данные отсутствуют	данные отсутствуют
2939	779101.29	1302420.15	данные отсутствуют	данные отсутствуют
2940	779171.07	1302479.42	данные отсутствуют	данные отсутствуют

Государственный регистратор		ФГИС ЕГРН
полное наименование должности	подпись	инициалы, фамилия

М.П.

Выписка из Единого государственного реестра недвижимости об объекте недвижимости
Описание местоположения земельного участка

Земельный участок			
(вид объекта недвижимости)			
Лист №	Раздела 3.2	Всего листов раздела 3.2 : ____	Всего разделов: ____
Всего листов выписки: ____			
15.11.2021 № 99/2021/430758510			
Кадастровый номер:		02:17:000000:73(единое землепользование)	

Сведения о характерных точках границы земельного участка				
Система координат				
Зона №				
Номер точки	Координаты		Описание закрепления на местности	Средняя квадратическая погрешность определения координат характерных точек границ земельного участка, м
	X	Y		
1	2	3	4	5
2941	779195.83	1302500.42	данные отсутствуют	данные отсутствуют
2942	779237.09	1302506.42	данные отсутствуют	данные отсутствуют
2943	779268.6	1302510.93	данные отсутствуют	данные отсутствуют
2944	779331.62	1302458.41	данные отсутствуют	данные отсутствуют
2945	779340.62	1302437.4	данные отсутствуют	данные отсутствуют
2946	779326.37	1302419.4	данные отсутствуют	данные отсутствуют
2947	779285.1	1302393.14	данные отсутствуют	данные отсутствуют
2948	779270.85	1302392.39	данные отсутствуют	данные отсутствуют
2949	779266.35	1302315.11	данные отсутствуют	данные отсутствуют
2950	779255.09	1302297.86	данные отсутствуют	данные отсутствуют
2951	779214.58	1302264.85	данные отсутствуют	данные отсутствуют
2952	779204.08	1302214.58	данные отсутствуют	данные отсутствуют
2953	779157.56	1302169.57	данные отсутствуют	данные отсутствуют
2954	779142.56	1302146.31	данные отсутствуют	данные отсутствуют
2955	779147.81	1302132.05	данные отсутствуют	данные отсутствуют

Государственный регистратор		ФГИС ЕГРН
полное наименование должности	подпись	инициалы, фамилия

М.П.

Раздел 3.2

Выписка из Единого государственного реестра недвижимости об объекте недвижимости
Описание местоположения земельного участка

Земельный участок			
(вид объекта недвижимости)			
Лист №	Раздела 3.2	Всего листов раздела 3.2 : ____	Всего разделов: ____
Всего листов выписки: ____			
15.11.2021 № 99/2021/430758510			
Кадастровый номер:		02:17:000000:73(единое землепользование)	

Сведения о характерных точках границы земельного участка				
Система координат				
Зона №				
Номер точки	Координаты		Описание закрепления на местности	Средняя квадратическая погрешность определения координат характерных точек границ земельного участка, м
	X	Y		
1	2	3	4	5
2956	779184.57	1302145.56	данные отсутствуют	данные отсутствуют
2957	779200.33	1302147.81	данные отсутствуют	данные отсутствуют
2958	779220.58	1302168.82	данные отсутствуют	данные отсутствуют
2959	779231.09	1302163.56	данные отсутствуют	данные отсутствуют
2960	779243.09	1302147.06	данные отсутствуют	данные отсутствуют
2961	779249.09	1301985.01	данные отсутствуют	данные отсутствуют
2962	779258.1	1301920.49	данные отсутствуют	данные отсутствуют
2963	779276.1	1301885.22	данные отсутствуют	данные отсутствуют
2964	779300.86	1301813.95	данные отсутствуют	данные отсутствуют
2965	779299.36	1301767.44	данные отсутствуют	данные отсутствуют
2966	779290.36	1301736.68	данные отсутствуют	данные отсутствуют
2967	779258.1	1301700.66	данные отсутствуют	данные отсутствуют
2968	779244.59	1301676.66	данные отсутствуют	данные отсутствуют
2969	779243.09	1301661.65	данные отсутствуют	данные отсутствуют
2970	779219.08	1301630.14	данные отсутствуют	данные отсутствуют

Государственный регистратор		ФГИС ЕГРН
полное наименование должности	подпись	инициалы, фамилия

М.П.

Земельный участок			
(вид объекта недвижимости)			
Лист №	Раздела 3.2	Всего листов раздела 3.2 : ____	Всего разделов: ____
Всего листов выписки: ____			
15.11.2021 № 99/2021/430758510			
Кадастровый номер:		02:17:000000:73(единое землепользование)	

Сведения о характерных точках границы земельного участка				
Система координат				
Зона №				
Номер точки	Координаты		Описание закрепления на местности	Средняя квадратическая погрешность определения координат характерных точек границ земельного участка, м
	X	Y		
1	2	3	4	5
2971	779225.08	1301606.13	данные отсутствуют	данные отсутствуют
2972	779207.83	1301549.87	данные отсутствуют	данные отсутствуют
2973	779192.07	1301533.36	данные отсутствуют	данные отсутствуют
2974	779178.57	1301513.85	данные отсутствуют	данные отсутствуют
2975	779190.57	1301489.1	данные отсутствуют	данные отсутствуют
2976	779206.33	1301483.84	данные отсутствуют	данные отсутствуют
2977	779190.57	1301462.09	данные отсутствуют	данные отсутствуют
2978	779178.57	1301432.83	данные отсутствуют	данные отсутствуют
2979	779168.82	1301414.82	данные отсутствуют	данные отсутствуют
2980	779135.81	1301414.82	данные отсутствуют	данные отсутствуют
2981	779078.04	1301420.07	данные отсутствуют	данные отсутствуют
2982	779046.53	1301395.32	данные отсутствуют	данные отсутствуют
2983	779021.02	1301355.55	данные отсутствуют	данные отсутствуют
2984	779015.02	1301339.05	данные отсутствуют	данные отсутствуют
2985	779029.27	1301326.29	данные отсутствуют	данные отсутствуют

Государственный регистратор		ФГИС ЕГРН
полное наименование должности	подпись	инициалы, фамилия

М.П.

Раздел 3.2

Выписка из Единого государственного реестра недвижимости об объекте недвижимости
Описание местоположения земельного участка

Земельный участок			
(вид объекта недвижимости)			
Лист №	Раздела 3.2	Всего листов раздела 3.2 : ____	Всего разделов: ____
Всего листов выписки: ____			
15.11.2021 № 99/2021/430758510			
Кадастровый номер:		02:17:000000:73(единое землепользование)	

Сведения о характерных точках границы земельного участка				
Система координат				
Зона №				
Номер точки	Координаты		Описание закрепления на местности	Средняя квадратическая погрешность определения координат характерных точек границ земельного участка, м
	X	Y		
1	2	3	4	5
2986	779051.03	1301311.29	данные отсутствуют	данные отсутствуют
2987	779064.53	1301286.53	данные отсутствуют	данные отсутствуют
2988	779050.28	1301253.52	данные отсутствуют	данные отсутствуют
2989	779049.68	1301253.28	данные отсутствуют	данные отсутствуют
2990	779052.36	1301249.06	данные отсутствуют	данные отсутствуют
2991	779057.16	1301243.48	данные отсутствуют	данные отсутствуют
2992	779057.62	1301243.94	данные отсутствуют	данные отсутствуют
2993	779059.4	1301240.86	данные отсутствуют	данные отсутствуют
2994	779062.29	1301237.5	данные отсутствуют	данные отсутствуют
2995	779062.3	1301237.48	данные отсутствуют	данные отсутствуют
2996	779064.64	1301233.13	данные отсутствуют	данные отсутствуют
2997	779066.49	1301228.63	данные отсутствуют	данные отсутствуют
2998	779076.31	1301211.67	данные отсутствуют	данные отсутствуют
2999	779088.19	1301216.76	данные отсутствуют	данные отсутствуют
3000	779083.1	1301235.45	данные отсутствуют	данные отсутствуют

Государственный регистратор		ФГИС ЕГРН
полное наименование должности	подпись	инициалы, фамилия

М.П.

Выписка из Единого государственного реестра недвижимости об объекте недвижимости
Описание местоположения земельного участка

Земельный участок			
(вид объекта недвижимости)			
Лист №	Раздела 3.2	Всего листов раздела 3.2 : ____	Всего разделов: ____
Всего листов выписки: ____			
15.11.2021 № 99/2021/430758510			
Кадастровый номер:		02:17:000000:73(единое землепользование)	

Сведения о характерных точках границы земельного участка				
Система координат				
Зона №				
Номер точки	Координаты		Описание закрепления на местности	Средняя квадратическая погрешность определения координат характерных точек границ земельного участка, м
	X	Y		
1	2	3	4	5
3001	779083.02	1301235.96	данные отсутствуют	данные отсутствуют
3002	779081.86	1301243.28	данные отсутствуют	данные отсутствуют
3003	779078	1301267.72	данные отсутствуют	данные отсутствуют
3004	779086.49	1301299.99	данные отсутствуют	данные отсутствуют
3005	779098.38	1301293.2	данные отсутствуют	данные отсутствуют
3006	779117.07	1301294.89	данные отсутствуют	данные отсутствуют
3007	779120.47	1301320.37	данные отсутствуют	данные отсутствуют
3008	779120.82	1301322.23	данные отсутствуют	данные отсутствуют
3009	779125.56	1301347.54	данные отсутствуют	данные отсутствуют
3010	779130.65	1301354.34	данные отсутствуют	данные отсутствуют
3011	779120.47	1301379.82	данные отсутствуют	данные отсутствуют
3012	779118.77	1301388.3	данные отсутствуют	данные отсутствуют
3013	779144.24	1301396.8	данные отсутствуют	данные отсутствуют
3014	779154.43	1301396.8	данные отсутствуют	данные отсутствуют
3015	779154.6	1301396.72	данные отсутствуют	данные отсутствуют

Государственный регистратор		ФГИС ЕГРН
полное наименование должности	подпись	инициалы, фамилия

М.П.

Раздел 3.2

Выписка из Единого государственного реестра недвижимости об объекте недвижимости
Описание местоположения земельного участка

Земельный участок			
(вид объекта недвижимости)			
Лист №	Раздела 3.2	Всего листов раздела 3.2 : ____	Всего разделов: ____
Всего листов выписки: ____			
15.11.2021 № 99/2021/430758510			
Кадастровый номер:		02:17:000000:73(единое землепользование)	

Сведения о характерных точках границы земельного участка				
Система координат				
Зона №				
Номер точки	Координаты		Описание закрепления на местности	Средняя квадратическая погрешность определения координат характерных точек границ земельного участка, м
	X	Y		
1	2	3	4	5
3016	779176.51	1301386.61	данные отсутствуют	данные отсутствуют
3017	779207.09	1301393.4	данные отсутствуют	данные отсутствуют
3018	779229.16	1301408.69	данные отсутствуют	данные отсутствуют
3019	779241.05	1301420.58	данные отсутствуют	данные отсутствуют
3020	779263.13	1301423.97	данные отсутствуют	данные отсутствуют
3021	779283.51	1301451.15	данные отсутствуют	данные отсутствуют
3022	779286.91	1301464.74	данные отсутствуют	данные отсутствуют
3023	779281.81	1301488.52	данные отсутствуют	данные отсутствуют
3024	779254.64	1301486.82	данные отсутствуют	данные отсутствуют
3025	779237.65	1301486.82	данные отсутствуют	данные отсутствуют
3026	779222.37	1301493.61	данные отсутствуют	данные отсутствуют
3027	779221.62	1301493.8	данные отсутствуют	данные отсутствуют
3028	779195.19	1301500.4	данные отсутствуют	данные отсутствуют
3029	779207.09	1301525.89	данные отсутствуют	данные отсутствуют
3030	779239.35	1301522.49	данные отсутствуют	данные отсутствуют

Государственный регистратор		ФГИС ЕГРН
полное наименование должности	подпись	инициалы, фамилия

М.П.

Земельный участок			
(вид объекта недвижимости)			
Лист №	Раздела 3.2	Всего листов раздела 3.2 : ____	Всего разделов: ____
Всего листов выписки: ____			
15.11.2021 № 99/2021/430758510			
Кадастровый номер:		02:17:000000:73(единое землепользование)	

Сведения о характерных точках границы земельного участка				
Система координат				
Зона №				
Номер точки	Координаты		Описание закрепления на местности	Средняя квадратическая погрешность определения координат характерных точек границ земельного участка, м
	X	Y		
1	2	3	4	5
3031	779259.74	1301524.19	данные отсутствуют	данные отсутствуют
3032	779278.42	1301558.16	данные отсутствуют	данные отсутствуют
3033	779278.65	1301558.8	данные отсутствуют	данные отсутствуют
3034	779288.61	1301587.03	данные отсутствуют	данные отсутствуют
3035	779303.9	1301592.12	данные отсутствуют	данные отсутствуют
3036	779331.07	1301593.82	данные отсутствуют	данные отсутствуют
3037	779334.46	1301612.5	данные отсутствуют	данные отсутствуют
3038	779317.48	1301624.39	данные отсутствуют	данные отсутствуют
3039	779276.72	1301634.59	данные отсутствуют	данные отсутствуют
3040	779256.34	1301648.17	данные отсутствуют	данные отсутствуют
3041	779249.54	1301661.76	данные отсутствуют	данные отсутствуют
3042	779269.93	1301673.65	данные отсутствуют	данные отсутствуют
3043	779295.4	1301663.46	данные отсутствуют	данные отсутствуют
3044	779325.97	1301658.36	данные отсутствуют	данные отсутствуют
3045	779326.68	1301658.29	данные отсутствуют	данные отсутствуют

Государственный регистратор		ФГИС ЕГРН
полное наименование должности	подпись	инициалы, фамилия

М.П.

Раздел 3.2

Выписка из Единого государственного реестра недвижимости об объекте недвижимости
Описание местоположения земельного участка

Земельный участок			
(вид объекта недвижимости)			
Лист №	Раздела 3.2	Всего листов раздела 3.2 : ____	Всего разделов: ____
Всего листов выписки: ____			
15.11.2021 № 99/2021/430758510			
Кадастровый номер:		02:17:000000:73(единое землепользование)	

Сведения о характерных точках границы земельного участка				
Система координат				
Зона №				
Номер точки	Координаты		Описание закрепления на местности	Средняя квадратическая погрешность определения координат характерных точек границ земельного участка, м
	X	Y		
1	2	3	4	5
3046	779344.65	1301656.66	данные отсутствуют	данные отсутствуют
3047	779361.64	1301663.46	данные отсутствуют	данные отсутствуют
3048	779363.34	1301670.25	данные отсутствуют	данные отсутствуют
3049	779354.85	1301688.93	данные отсутствуют	данные отсутствуют
3050	779315.79	1301692.33	данные отсутствуют	данные отсутствуют
3051	779295.4	1301697.43	данные отсутствуют	данные отсутствуют
3052	779288.61	1301709.32	данные отсутствуют	данные отсутствуют
3053	779297.1	1301717.81	данные отсутствуют	данные отсутствуют
3054	779322.58	1301722.9	данные отсутствуют	данные отсутствуют
3055	779323.02	1301722.94	данные отсутствуют	данные отсутствуют
3056	779341.26	1301724.6	данные отсутствуют	данные отсутствуют
3057	779339.56	1301738.19	данные отсутствуют	данные отсутствуют
3058	779315.79	1301750.08	данные отсутствуют	данные отсутствуют
3059	779303.9	1301761.97	данные отсутствуют	данные отсутствуют
3060	779315.79	1301789.15	данные отсутствуют	данные отсутствуют

Государственный регистратор		ФГИС ЕГРН
полное наименование должности	подпись	инициалы, фамилия

М.П.

Выписка из Единого государственного реестра недвижимости об объекте недвижимости
Описание местоположения земельного участка

Земельный участок			
(вид объекта недвижимости)			
Лист №	Раздела 3.2	Всего листов раздела 3.2 : ____	Всего разделов: ____
Всего листов выписки: ____			
15.11.2021 № 99/2021/430758510			
Кадастровый номер:		02:17:000000:73(единое землепользование)	

Сведения о характерных точках границы земельного участка				
Система координат				
Зона №				
Номер точки	Координаты		Описание закрепления на местности	Средняя квадратическая погрешность определения координат характерных точек границ земельного участка, м
	X	Y		
1	2	3	4	5
3061	779334.46	1301801.03	данные отсутствуют	данные отсутствуют
3062	779344.65	1301811.22	данные отсутствуют	данные отсутствуют
3063	779329.37	1301819.72	данные отсутствуют	данные отсутствуют
3064	779314.09	1301831.6	данные отсутствуют	данные отсутствуют
3065	779317.48	1301845.19	данные отсутствуют	данные отсутствуют
3066	779331.07	1301845.19	данные отсутствуют	данные отсутствуют
3067	779361.64	1301845.19	данные отсутствуют	данные отсутствуют
3068	779363.34	1301850.29	данные отсутствуют	данные отсутствуют
3069	779351.45	1301855.39	данные отсутствуют	данные отсутствуют
3070	779331.07	1301863.88	данные отсутствуют	данные отсутствуют
3071	779334.46	1301877.46	данные отсутствуют	данные отсутствуют
3072	779346.35	1301901.24	данные отсутствуют	данные отсутствуют
3073	779371.83	1301902.94	данные отсутствуют	данные отсутствуют
3074	779385.42	1301914.83	данные отсутствуют	данные отсутствуют
3075	779382.02	1301923.32	данные отсутствуют	данные отсутствуют

Государственный регистратор		ФГИС ЕГРН
полное наименование должности	подпись	инициалы, фамилия

М.П.

Раздел 3.2

Выписка из Единого государственного реестра недвижимости об объекте недвижимости
Описание местоположения земельного участка

Земельный участок			
(вид объекта недвижимости)			
Лист №	Раздела 3.2	Всего листов раздела 3.2 : ____	Всего разделов: ____
Всего листов выписки: ____			
15.11.2021 № 99/2021/430758510			
Кадастровый номер:		02:17:000000:73(единое землепользование)	

Сведения о характерных точках границы земельного участка				
Система координат				
Зона №				
Номер точки	Координаты		Описание закрепления на местности	Средняя квадратическая погрешность определения координат характерных точек границ земельного участка, м
	X	Y		
1	2	3	4	5
3076	779365.04	1301943.7	данные отсутствуют	данные отсутствуют
3077	779354.85	1301969.18	данные отсутствуют	данные отсутствуют
3078	779363.34	1301987.86	данные отсутствуют	данные отсутствуют
3079	779387.11	1301981.06	данные отсутствуют	данные отсутствуют
3080	779409.2	1301977.67	данные отсутствуют	данные отсутствуют
3081	779436.37	1301994.66	данные отсутствуют	данные отсутствуют
3082	779441.47	1302006.55	данные отсутствуют	данные отсутствуют
3083	779427.88	1302033.72	данные отсутствуют	данные отсутствуют
3084	779419.39	1302064.29	данные отсутствуют	данные отсутствуют
3085	779422.66	1302085.57	данные отсутствуют	данные отсутствуют
3086	779422.78	1302086.38	данные отсутствуют	данные отсутствуют
3087	779425.81	1302103.8	данные отсутствуют	данные отсутствуют
3088	779429.58	1302125.44	данные отсутствуют	данные отсутствуют
3089	779441.47	1302147.52	данные отсутствуют	данные отсутствуют
3090	779460.15	1302140.72	данные отсутствуют	данные отсутствуют

Государственный регистратор		ФГИС ЕГРН
полное наименование должности	подпись	инициалы, фамилия

М.П.

Земельный участок			
(вид объекта недвижимости)			
Лист №	Раздела 3.2	Всего листов раздела 3.2 : ____	Всего разделов: ____
Всего листов выписки: ____			
15.11.2021 № 99/2021/430758510			
Кадастровый номер:		02:17:000000:73(единое землепользование)	

Сведения о характерных точках границы земельного участка				
Система координат				
Зона №				
Номер точки	Координаты		Описание закрепления на местности	Средняя квадратическая погрешность определения координат характерных точек границ земельного участка, м
	X	Y		
1	2	3	4	5
3091	779480.53	1302142.42	данные отсутствуют	данные отсутствуют
3092	779475.43	1302161.11	данные отсутствуют	данные отсутствуют
3093	779473.74	1302188.28	данные отсутствуют	данные отсутствуют
3094	779456.76	1302205.26	данные отсутствуют	данные отсутствуют
3095	779458.45	1302240.93	данные отсутствуют	данные отсутствуют
3096	779453.36	1302259.62	данные отсутствуют	данные отсутствуют
3097	779434.67	1302290.19	данные отсутствуют	данные отсутствуют
3098	779434.67	1302303.78	данные отсутствуют	данные отсутствуют
3099	779451.66	1302303.78	данные отсутствуют	данные отсутствуют
3100	779466.94	1302302.08	данные отсутствуют	данные отсутствуют
3101	779482.08	1302280.2	данные отсутствуют	данные отсутствуют
3102	779482.23	1302279.99	данные отсутствуют	данные отсутствуют
3103	779495.82	1302269.81	данные отсутствуют	данные отсутствуют
3104	779507.71	1302273.21	данные отсутствуют	данные отсутствуют
3105	779500.92	1302290.19	данные отсутствуют	данные отсутствуют

Государственный регистратор		ФГИС ЕГРН
полное наименование должности	подпись	инициалы, фамилия

М.П.

Раздел 3.2

Выписка из Единого государственного реестра недвижимости об объекте недвижимости
Описание местоположения земельного участка

Земельный участок			
(вид объекта недвижимости)			
Лист №	Раздела 3.2	Всего листов раздела 3.2 : ____	Всего разделов: ____
Всего листов выписки: ____			
15.11.2021 № 99/2021/430758510			
Кадастровый номер:		02:17:000000:73(единое землепользование)	

Сведения о характерных точках границы земельного участка				
Система координат				
Зона №				
Номер точки	Координаты		Описание закрепления на местности	Средняя квадратическая погрешность определения координат характерных точек границ земельного участка, м
	X	Y		
1	2	3	4	5
3106	779500.75	1302290.41	данные отсутствуют	данные отсутствуют
3107	779478.83	1302319.06	данные отсутствуют	данные отсутствуют
3108	779473.74	1302332.65	данные отсутствуют	данные отсутствуют
3109	779485.62	1302344.54	данные отсутствуют	данные отсутствуют
3110	774166.5	1299078.7	данные отсутствуют	5
3111	774186.59	1299114.25	данные отсутствуют	0.3
3112	774240.6	1299143.5	данные отсутствуют	0.3
3113	774292.35	1299148	данные отсутствуют	0.3
3114	774326.11	1299123.25	данные отсутствуют	0.3
3115	774373.37	1299105.24	данные отсутствуют	0.3
3116	774398.13	1299127.75	данные отсутствуют	0.3
3117	774402.63	1299179.5	данные отсутствуют	0.3
3118	774431.87	1299204.26	данные отсутствуют	0.3
3119	774463.38	1299217.76	данные отсутствуют	0.3
3120	774503.89	1299220.01	данные отсутствуют	0.3

Государственный регистратор		ФГИС ЕГРН
полное наименование должности	подпись	инициалы, фамилия

М.П.

Выписка из Единого государственного реестра недвижимости об объекте недвижимости
Описание местоположения земельного участка

Земельный участок			
(вид объекта недвижимости)			
Лист №	Раздела 3.2	Всего листов раздела 3.2 : ____	Всего разделов: ____
Всего листов выписки: ____			
15.11.2021 № 99/2021/430758510			
Кадастровый номер:		02:17:000000:73(единое землепользование)	

Сведения о характерных точках границы земельного участка				
Система координат				
Зона №				
Номер точки	Координаты		Описание закрепления на местности	Средняя квадратическая погрешность определения координат характерных точек границ земельного участка, м
	X	Y		
1	2	3	4	5
3121	774492.64	1299242.52	данные отсутствуют	0.3
3122	774474.63	1299298.77	данные отсутствуют	0.3
3123	774479.13	1299319.02	данные отсутствуют	0.3
3124	774535.4	1299339.27	данные отсутствуют	0.3
3125	774566.9	1299377.53	данные отсутствуют	0.3
3126	774580.4	1299346.03	данные отсутствуют	0.3
3127	774584.9	1299325.78	данные отсутствуют	0.3
3128	774618.65	1299312.27	данные отсутствуют	0.3
3129	774686.17	1299296.52	данные отсутствуют	0.3
3130	774728.92	1299276.27	данные отсутствуют	0.3
3131	774753.67	1299276.27	данные отсутствуют	0.3
3132	774785.18	1299346.03	данные отсутствуют	0.3
3133	774843.69	1299402.29	данные отсутствуют	0.3
3134	774870.69	1299456.29	данные отсутствуют	0.3
3135	774915.7	1299523.8	данные отсутствуют	0.3

Государственный регистратор		ФГИС ЕГРН
полное наименование должности	подпись	инициалы, фамилия

М.П.

Раздел 3.2

Выписка из Единого государственного реестра недвижимости об объекте недвижимости
Описание местоположения земельного участка

Земельный участок			
(вид объекта недвижимости)			
Лист №	Раздела 3.2	Всего листов раздела 3.2 : ____	Всего разделов: ____
Всего листов выписки: ____			
15.11.2021 № 99/2021/430758510			
Кадастровый номер:		02:17:000000:73(единое землепользование)	

Сведения о характерных точках границы земельного участка				
Система координат				
Зона №				
Номер точки	Координаты		Описание закрепления на местности	Средняя квадратическая погрешность определения координат характерных точек границ земельного участка, м
	X	Y		
1	2	3	4	5
3136	774956.21	1299487.8	данные отсутствуют	0.3
3137	774994.46	1299487.8	данные отсутствуют	0.3
3138	775032.71	1299433.79	данные отсутствуют	0.3
3139	775197.39	1299490.24	данные отсутствуют	0.3
3140	775334.85	1299490.24	данные отсутствуют	0.3
3141	775478.77	1299498.83	данные отсутствуют	0.3
3142	775596.9	1299526.76	данные отсутствуют	0.3
3143	775815.99	1299556.82	данные отсутствуют	0.3
3144	775850.36	1299593.34	данные отсутствуют	0.3
3145	775931.98	1299625.57	данные отсутствуют	0.3
3146	776024.35	1299621.27	данные отсутствуют	0.3
3147	776101.67	1299625.57	данные отсутствуют	0.3
3148	776228.4	1299664.22	данные отсутствуют	0.3
3149	776273.5	1299674.96	данные отсутствуют	0.3
3150	776310.02	1299709.33	данные отсутствуют	0.3

Государственный регистратор		ФГИС ЕГРН
полное наименование должности	подпись	инициалы, фамилия

М.П.

Земельный участок			
(вид объекта недвижимости)			
Лист №	Раздела 3.2	Всего листов раздела 3.2 : ____	Всего разделов: ____
Всего листов выписки: ____			
15.11.2021 № 99/2021/430758510			
Кадастровый номер:		02:17:000000:73(единое землепользование)	

Сведения о характерных точках границы земельного участка				
Система координат				
Зона №				
Номер точки	Координаты		Описание закрепления на местности	Средняя квадратическая погрешность определения координат характерных точек границ земельного участка, м
	X	Y		
1	2	3	4	5
3151	776310.02	1299760.88	данные отсутствуют	0.3
3152	776344.38	1299782.36	данные отсутствуют	0.3
3153	776365.87	1299724.37	данные отсутствуют	0.3
3154	776387.34	1299720.07	данные отсутствуют	0.3
3155	776395.93	1299752.29	данные отсутствуют	0.3
3156	776398.08	1299797.4	данные отсутствуют	0.3
3157	776404.53	1299831.76	данные отсутствуют	0.3
3158	776436.74	1299818.88	данные отсутствуют	0.3
3159	776447.49	1299786.66	данные отсутствуют	0.3
3160	776494.75	1299790.95	данные отсутствуют	0.3
3161	776518.37	1299782.36	данные отсутствуют	0.3
3162	776529.1	1299814.58	данные отсутствуют	0.3
3163	776539.85	1299859.69	данные отсутствуют	0.3
3164	776546.29	1299863.98	данные отсутствуют	2.5
3165	776577.57	1299904.86	данные отсутствуют	2.5

Государственный регистратор		ФГИС ЕГРН
полное наименование должности	подпись	инициалы, фамилия

М.П.

Раздел 3.2

Выписка из Единого государственного реестра недвижимости об объекте недвижимости
Описание местоположения земельного участка

Земельный участок			
(вид объекта недвижимости)			
Лист №	Раздела 3.2	Всего листов раздела 3.2 : ____	Всего разделов: ____
Всего листов выписки: ____			
15.11.2021 № 99/2021/430758510			
Кадастровый номер:		02:17:000000:73(единое землепользование)	

Сведения о характерных точках границы земельного участка				
Система координат				
Зона №				
Номер точки	Координаты		Описание закрепления на местности	Средняя квадратическая погрешность определения координат характерных точек границ земельного участка, м
	X	Y		
1	2	3	4	5
3166	776577.57	1299940.89	данные отсутствуют	2.5
3167	776542.46	1299952.91	данные отсутствуют	2.5
3168	776520.28	1299951.06	данные отсутствуют	2.5
3169	776500.88	1299928.88	данные отсутствуют	2.5
3170	776482.4	1299889.15	данные отсутствуют	2.5
3171	776470.45	1299812.87	данные отсутствуют	2.5
3172	776437.85	1299833.62	данные отсутствуют	5
3173	776394.87	1299846.96	данные отсутствуют	5
3174	776387.46	1299783.23	данные отсутствуют	5
3175	776320.77	1299799.53	данные отсутствуют	5
3176	776286.69	1299752.11	данные отсутствуют	5
3177	776221.48	1299729.88	данные отсутствуют	5
3178	776172.57	1299720.99	данные отсутствуют	5
3179	776156.27	1299778.78	данные отсутствуют	5
3180	776113.3	1299792.8	данные отсутствуют	5

Государственный регистратор		ФГИС ЕГРН
полное наименование должности	подпись	инициалы, фамилия

М.П.

Выписка из Единого государственного реестра недвижимости об объекте недвижимости
Описание местоположения земельного участка

Земельный участок			
(вид объекта недвижимости)			
Лист №	Раздела 3.2	Всего листов раздела 3.2 : ____	Всего разделов: ____
Всего листов выписки: ____			
15.11.2021 № 99/2021/430758510			
Кадастровый номер:		02:17:000000:73(единое землепользование)	

Сведения о характерных точках границы земельного участка				
Система координат				
Зона №				
Номер точки	Координаты		Описание закрепления на местности	Средняя квадратическая погрешность определения координат характерных точек границ земельного участка, м
	X	Y		
1	2	3	4	5
3181	776079.21	1299761	данные отсутствуют	5
3182	776024.25	1299829.67	данные отсутствуют	5
3183	775953.24	1299735.81	данные отсутствуют	5
3184	775904.34	1299758.04	данные отсутствуют	5
3185	775883.59	1299759.52	данные отсутствуют	5
3186	775877.66	1299707.65	данные отсутствуют	5
3187	775825.79	1299685.42	данные отсутствуют	5
3188	775796.15	1299701.72	данные отсутствуют	5
3189	775745.77	1299680.97	данные отсутствуют	5
3190	775735.39	1299725.43	данные отсутствуют	5
3191	775716.13	1299747.66	данные отсутствуют	5
3192	775689.45	1299700.24	данные отсутствуют	5
3193	775627.21	1299744.7	данные отсутствуют	5
3194	775628.69	1299783.23	данные отсутствуют	5
3195	775564.97	1299768.41	данные отсутствуют	5

Государственный регистратор		ФГИС ЕГРН
полное наименование должности	подпись	инициалы, фамилия

М.П.

Раздел 3.2

Выписка из Единого государственного реестра недвижимости об объекте недвижимости
Описание местоположения земельного участка

Земельный участок			
(вид объекта недвижимости)			
Лист №	Раздела 3.2	Всего листов раздела 3.2 : ____	Всего разделов: ____
Всего листов выписки: ____			
15.11.2021 № 99/2021/430758510			
Кадастровый номер:		02:17:000000:73(единое землепользование)	

Сведения о характерных точках границы земельного участка				
Система координат				
Зона №				
Номер точки	Координаты		Описание закрепления на местности	Средняя квадратическая погрешность определения координат характерных точек границ земельного участка, м
	X	Y		
1	2	3	4	5
3196	775542.74	1299827.69	данные отсутствуют	5
3197	775482.12	1299808.29	данные отсутствуют	0.3
3198	775370.23	1299774.71	данные отсутствуют	5
3199	775274.91	1299742.01	данные отсутствуют	5
3200	775119.75	1299668.26	данные отсутствуют	5
3201	775078.42	1299761.86	данные отсутствуют	0.3
3202	775040.9	1299763.48	данные отсутствуют	0.3
3203	775003.94	1299770.87	данные отсутствуют	5
3204	774989.15	1299783.81	данные отсутствуют	5
3205	774971.6	1299809.68	данные отсутствуют	5
3206	774961.43	1299821.69	данные отсутствуют	5
3207	774934.64	1299825.39	данные отсутствуют	5
3208	774912.46	1299805.98	данные отсутствуют	5
3209	774893.05	1299763.48	данные отсутствуют	5
3210	774856.09	1299736.68	данные отсутствуют	5

Государственный регистратор		ФГИС ЕГРН
полное наименование должности	подпись	инициалы, фамилия

М.П.

Земельный участок			
(вид объекта недвижимости)			
Лист № ____	Раздела 3.2	Всего листов раздела 3.2 : ____	Всего разделов: ____
Всего листов выписки: ____			
15.11.2021 № 99/2021/430758510			
Кадастровый номер:		02:17:000000:73(единое землепользование)	

Сведения о характерных точках границы земельного участка				
Система координат				
Зона №				
Номер точки	Координаты		Описание закрепления на местности	Средняя квадратическая погрешность определения координат характерных точек границ земельного участка, м
	X	Y		
1	2	3	4	5
3211	774843.16	1299711.73	данные отсутствуют	5
3212	774805.27	1299684.01	данные отсутствуют	0.3
3213	774771.08	1299659.06	данные отсутствуют	5
3214	774769.23	1299622.1	данные отсутствуют	5
3215	774740.59	1299580.52	данные отсутствуют	5
3216	774707.32	1299569.43	данные отсутствуют	5
3217	774634.32	1299571.28	данные отсутствуют	5
3218	774601.98	1299566.66	данные отсутствуют	5
3219	774591.82	1299542.63	данные отсутствуют	5
3220	774565.94	1299518.61	данные отсутствуют	5
3221	774538.22	1299518.61	данные отсутствуют	5
3222	774508.65	1299512.14	данные отсутствуют	5
3223	774517.89	1299455.77	данные отсутствуют	5
3224	774506.81	1299431.75	данные отсутствуют	5
3225	774480.93	1299417.89	данные отсутствуют	5

Государственный регистратор		ФГИС ЕГРН
полное наименование должности	подпись	инициалы, фамилия

М.П.

Раздел 3.2

Выписка из Единого государственного реестра недвижимости об объекте недвижимости
Описание местоположения земельного участка

Земельный участок			
(вид объекта недвижимости)			
Лист № ____	Раздела 3.2	Всего листов раздела 3.2 : ____	Всего разделов: ____
Всего листов выписки: ____			
15.11.2021 № 99/2021/430758510			
Кадастровый номер:		02:17:000000:73(единое землепользование)	

Сведения о характерных точках границы земельного участка				
Система координат				
Зона №				
Номер точки	Координаты		Описание закрепления на местности	Средняя квадратическая погрешность определения координат характерных точек границ земельного участка, м
	X	Y		
1	2	3	4	5
3226	774457.83	1299395.71	данные отсутствуют	5
3227	774426.41	1299395.71	данные отсутствуют	5
3228	774412.55	1299374.46	данные отсутствуют	5
3229	774380.21	1299337.5	данные отсутствуют	5
3230	774370.97	1299292.22	данные отсутствуют	5
3231	774349.72	1299282.98	данные отсутствуют	5
3232	774324.77	1299281.13	данные отсутствуют	5
3233	774320.15	1299249.71	данные отсутствуют	5
3234	774285.96	1299230.31	данные отсутствуют	5
3235	774236.99	1299228.46	данные отсутствуют	5
3236	774211.11	1299225.69	данные отсутствуют	5
3237	774211.11	1299185.95	данные отсутствуют	5
3238	774203.72	1299151.77	данные отсутствуют	5
3239	774166.76	1299129.59	данные отсутствуют	5
3240	775895.53	1304982.27	данные отсутствуют	данные отсутствуют

Государственный регистратор		ФГИС ЕГРН
полное наименование должности	подпись	инициалы, фамилия

М.П.

Выписка из Единого государственного реестра недвижимости об объекте недвижимости
Описание местоположения земельного участка

Земельный участок			
(вид объекта недвижимости)			
Лист №	Раздела 3.2	Всего листов раздела 3.2 : ____	Всего разделов: ____
Всего листов выписки: ____			
15.11.2021 № 99/2021/430758510			
Кадастровый номер:		02:17:000000:73(единое землепользование)	

Сведения о характерных точках границы земельного участка				
Система координат				
Зона №				
Номер точки	Координаты		Описание закрепления на местности	Средняя квадратическая погрешность определения координат характерных точек границ земельного участка, м
	X	Y		
1	2	3	4	5
3241	775878.55	1304989.82	данные отсутствуют	данные отсутствуют
3242	775844.31	1305006.12	данные отсутствуют	данные отсутствуют
3243	775827.81	1305002.9	данные отсутствуют	данные отсутствуют
3244	775782.92	1305011.37	данные отсутствуют	данные отсутствуют
3245	775759.98	1305032.67	данные отсутствуют	данные отсутствуют
3246	775733.41	1305049.42	данные отсутствуют	данные отсутствуют
3247	775733.32	1305050.18	данные отсутствуют	данные отсутствуют
3248	775739.85	1305073.06	данные отсутствуют	данные отсутствуют
3249	775738.21	1305118.89	данные отсутствуют	данные отсутствуют
3250	775731.66	1305168.05	данные отсутствуют	данные отсутствуют
3251	775703.84	1305246.63	данные отсутствуют	данные отсутствуют
3252	775646.71	1305298.86	данные отсутствуют	данные отсутствуют
3253	775591.17	1305305.39	данные отсутствуют	данные отсутствуют
3254	775529.16	1305308.66	данные отсутствуют	данные отсутствуют
3255	775495.18	1305276.3	данные отсутствуют	данные отсутствуют

Государственный регистратор		ФГИС ЕГРН
полное наименование должности	подпись	инициалы, фамилия

М.П.

Раздел 3.2

Выписка из Единого государственного реестра недвижимости об объекте недвижимости
Описание местоположения земельного участка

Земельный участок			
(вид объекта недвижимости)			
Лист №	Раздела 3.2	Всего листов раздела 3.2 : ____	Всего разделов: ____
Всего листов выписки: ____			
15.11.2021 № 99/2021/430758510			
Кадастровый номер:		02:17:000000:73(единое землепользование)	

Сведения о характерных точках границы земельного участка				
Система координат				
Зона №				
Номер точки	Координаты		Описание закрепления на местности	Средняя квадратическая погрешность определения координат характерных точек границ земельного участка, м
	X	Y		
1	2	3	4	5
3256	775481.75	1305202.05	данные отсутствуют	данные отсутствуют
3257	775460.08	1305183.8	данные отсутствуют	данные отсутствуют
3258	775459.36	1305183.8	данные отсутствуют	данные отсутствуют
3259	775458.82	1305184.29	данные отсутствуют	данные отсутствуют
3260	775439.23	1305228.39	данные отсутствуют	данные отсутствуют
3261	775420.5	1305237.76	данные отсутствуют	данные отсутствуют
3262	775384.4	1305198.58	данные отсутствуют	данные отсутствуют
3263	775357.58	1305190.23	данные отсутствуют	данные отсутствуют
3264	775356.91	1305190.51	данные отсутствуют	данные отсутствуют
3265	775356.61	1305191.18	данные отсутствуют	данные отсутствуют
3266	775343.37	1305464.67	данные отсутствуют	данные отсутствуют
3267	775044.72	1305509.59	данные отсутствуют	данные отсутствуют
3268	775191.54	1305129.31	данные отсутствуют	данные отсутствуют
3269	775206.88	1305147.7	данные отсутствуют	данные отсутствуют
3270	775240.55	1305161.63	данные отсутствуют	данные отсутствуют

Государственный регистратор		ФГИС ЕГРН
полное наименование должности	подпись	инициалы, фамилия

М.П.

Земельный участок			
(вид объекта недвижимости)			
Лист №	Раздела 3.2	Всего листов раздела 3.2 : ____	Всего разделов: ____
Всего листов выписки: ____			
15.11.2021 № 99/2021/430758510			
Кадастровый номер:		02:17:000000:73(единое землепользование)	

Сведения о характерных точках границы земельного участка				
Система координат				
Зона №				
Номер точки	Координаты		Описание закрепления на местности	Средняя квадратическая погрешность определения координат характерных точек границ земельного участка, м
	X	Y		
1	2	3	4	5
3271	775277.69	1305162.79	данные отсутствуют	данные отсутствуют
3272	775299.75	1305153.51	данные отсутствуют	данные отсутствуют
3273	775335.73	1305152.35	данные отсутствуют	данные отсутствуют
3274	775353.15	1305155.83	данные отсутствуют	данные отсутствуют
3275	775371.72	1305184.85	данные отсутствуют	данные отсутствуют
3276	775398.42	1305198.78	данные отсутствуют	данные отсутствуют
3277	775406.54	1305163.95	данные отсутствуют	данные отсутствуют
3278	775354.31	1305129.13	данные отсутствуют	данные отсутствуют
3279	775319.48	1305146.54	данные отсутствуют	данные отсутствуют
3280	775333.41	1305116.36	данные отсутствуют	данные отсутствуют
3281	775365.91	1305042.07	данные отсутствуют	данные отсутствуют
3282	775382.17	1305010.73	данные отсутствуют	данные отсутствуют
3283	775415.83	1304973.58	данные отсутствуют	данные отсутствуют
3284	775461.1	1304936.43	данные отсутствуют	данные отсутствуют
3285	775487.8	1304924.82	данные отсутствуют	данные отсутствуют

Государственный регистратор		ФГИС ЕГРН
полное наименование должности	подпись	инициалы, фамилия

М.П.

Раздел 3.2

Выписка из Единого государственного реестра недвижимости об объекте недвижимости
Описание местоположения земельного участка

Земельный участок			
(вид объекта недвижимости)			
Лист №	Раздела 3.2	Всего листов раздела 3.2 : ____	Всего разделов: ____
Всего листов выписки: ____			
15.11.2021 № 99/2021/430758510			
Кадастровый номер:		02:17:000000:73(единое землепользование)	

Сведения о характерных точках границы земельного участка				
Система координат				
Зона №				
Номер точки	Координаты		Описание закрепления на местности	Средняя квадратическая погрешность определения координат характерных точек границ земельного участка, м
	X	Y		
1	2	3	4	5
3286	775507.53	1304929.47	данные отсутствуют	данные отсутствуют
3287	775533.07	1304943.4	данные отсутствуют	данные отсутствуют
3288	775549.32	1304974.74	данные отсутствуют	данные отсутствуют
3289	775557.45	1304994.47	данные отсутствуют	данные отсутствуют
3290	775572.54	1304982.87	данные отсутствуют	данные отсутствуют
3291	775572.54	1304970.1	данные отсутствуют	данные отсутствуют
3292	775610.85	1304935.27	данные отсутствуют	данные отсутствуют
3293	775639.87	1304908.57	данные отсутствуют	данные отсутствуют
3294	775694.43	1304867.94	данные отсутствуют	данные отсутствуют
3295	775731.57	1304855.18	данные отсутствуют	данные отсутствуют
3296	775794.26	1304870.27	данные отсутствуют	данные отсутствуют
3297	775795.42	1304855.18	данные отсутствуют	данные отсутствуют
3298	775739.7	1304811.06	данные отсутствуют	данные отсутствуют
3299	775696.75	1304790.17	данные отсутствуют	данные отсутствуют
3300	775688.62	1304783.2	данные отсутствуют	данные отсутствуют

Государственный регистратор		ФГИС ЕГРН
полное наименование должности	подпись	инициалы, фамилия

М.П.

Выписка из Единого государственного реестра недвижимости об объекте недвижимости
Описание местоположения земельного участка

Земельный участок			
(вид объекта недвижимости)			
Лист №	Раздела 3.2	Всего листов раздела 3.2 : ____	Всего разделов: ____
Всего листов выписки: ____			
15.11.2021 № 99/2021/430758510			
Кадастровый номер:		02:17:000000:73(единое землепользование)	

Сведения о характерных точках границы земельного участка				
Система координат				
Зона №				
Номер точки	Координаты		Описание закрепления на местности	Средняя квадратическая погрешность определения координат характерных точек границ земельного участка, м
	X	Y		
1	2	3	4	5
3301	775667.73	1304783.2	данные отсутствуют	данные отсутствуют
3302	775646.83	1304782.04	данные отсутствуют	данные отсутствуют
3303	775659.6	1304768.11	данные отсутствуют	данные отсутствуют
3304	775610.85	1304741.42	данные отсутствуют	данные отсутствуют
3305	775566.74	1304722.84	данные отсутствуют	данные отсутствуют
3306	775521.46	1304700.79	данные отсутствуют	данные отсутствуют
3307	775495.93	1304670.61	данные отсутствуют	данные отсутствуют
3308	775514.5	1304672.93	данные отсутствуют	данные отсутствуют
3309	775601.56	1304717.04	данные отсутствуют	данные отсутствуют
3310	775660.76	1304755.34	данные отсутствуют	данные отсутствуют
3311	775742.02	1304800.62	данные отсутствуют	данные отсутствуют
3312	775775.68	1304802.94	данные отсутствуют	данные отсутствуют
3313	775796.58	1304802.94	данные отсутствуют	данные отсутствуют
3314	775824.44	1304798.3	данные отсутствуют	данные отсутствуют
3315	775813.99	1304764.63	данные отсутствуют	данные отсутствуют

Государственный регистратор		ФГИС ЕГРН
полное наименование должности	подпись	инициалы, фамилия

М.П.

Раздел 3.2

Выписка из Единого государственного реестра недвижимости об объекте недвижимости
Описание местоположения земельного участка

Земельный участок			
(вид объекта недвижимости)			
Лист №	Раздела 3.2	Всего листов раздела 3.2 : ____	Всего разделов: ____
Всего листов выписки: ____			
15.11.2021 № 99/2021/430758510			
Кадастровый номер:		02:17:000000:73(единое землепользование)	

Сведения о характерных точках границы земельного участка				
Система координат				
Зона №				
Номер точки	Координаты		Описание закрепления на местности	Средняя квадратическая погрешность определения координат характерных точек границ земельного участка, м
	X	Y		
1	2	3	4	5
3316	775800.06	1304755.34	данные отсутствуют	данные отсутствуют
3317	775801.22	1304734.45	данные отсутствуют	данные отсутствуют
3318	775811.67	1304736.77	данные отсутствуют	данные отсутствуют
3319	775827.92	1304755.34	данные отсутствуют	данные отсутствуют
3320	775842.86	1304775.7	данные отсутствуют	данные отсутствуют
3321	777235.26	1300942.66	данные отсутствуют	данные отсутствуют
3322	777288.85	1300950.06	данные отсутствуют	данные отсутствуют
3323	777307.33	1300933.42	данные отсутствуют	данные отсутствуют
3324	777327.66	1300911.25	данные отсутствуют	данные отсутствуют
3325	777368.32	1300905.7	данные отсутствуют	данные отсутствуют
3326	777418.22	1300885.37	данные отсутствуют	данные отсутствуют
3327	777503.23	1300853.96	данные отсутствуют	данные отсутствуют
3328	777551.28	1300907.55	данные отсутствуют	данные отсутствуют
3329	777603.02	1300916.79	данные отсутствуют	данные отсутствуют
3330	777665.86	1300877.98	данные отсутствуют	данные отсутствуют

Государственный регистратор		ФГИС ЕГРН
полное наименование должности	подпись	инициалы, фамилия

М.П.

Земельный участок			
(вид объекта недвижимости)			
Лист №	Раздела 3.2	Всего листов раздела 3.2 : ____	Всего разделов: ____
Всего листов выписки: ____			
15.11.2021 № 99/2021/430758510			
Кадастровый номер:		02:17:000000:73(единое землепользование)	

Сведения о характерных точках границы земельного участка				
Система координат				
Зона №				
Номер точки	Координаты		Описание закрепления на местности	Средняя квадратическая погрешность определения координат характерных точек границ земельного участка, м
	X	Y		
1	2	3	4	5
3331	777717.6	1300844.72	данные отсутствуют	данные отсутствуют
3332	777776.74	1300916.79	данные отсутствуют	данные отсутствуют
3333	777843.27	1300913.1	данные отсутствуют	данные отсутствуют
3334	777920.89	1300931.58	данные отсутствуют	данные отсутствуют
3335	777980.03	1300968.54	данные отсутствуют	данные отсутствуют
3336	778033.62	1300970.39	данные отсутствуют	данные отсутствуют
3337	778105.7	1300966.69	данные отсутствуют	данные отсутствуют
3338	778137.12	1300937.12	данные отсутствуют	данные отсутствуют
3339	778159.29	1300957.45	данные отсутствуют	данные отсутствуют
3340	778188.86	1300955.6	данные отсутствуют	данные отсутствуют
3341	778235.06	1300898.31	данные отсутствуют	данные отсутствуют
3342	778284.96	1300885.37	данные отсутствуют	данные отсутствуют
3343	778379.21	1300842.87	данные отсутствуют	данные отсутствуют
3344	778382.91	1300817	данные отсутствуют	данные отсутствуют
3345	778327.35	1300722.85	данные отсутствуют	данные отсутствуют

Государственный регистратор		ФГИС ЕГРН
полное наименование должности	подпись	инициалы, фамилия

М.П.

Раздел 3.2

Выписка из Единого государственного реестра недвижимости об объекте недвижимости
Описание местоположения земельного участка

Земельный участок			
(вид объекта недвижимости)			
Лист №	Раздела 3.2	Всего листов раздела 3.2 : ____	Всего разделов: ____
Всего листов выписки: ____			
15.11.2021 № 99/2021/430758510			
Кадастровый номер:		02:17:000000:73(единое землепользование)	

Сведения о характерных точках границы земельного участка				
Система координат				
Зона №				
Номер точки	Координаты		Описание закрепления на местности	Средняя квадратическая погрешность определения координат характерных точек границ земельного участка, м
	X	Y		
1	2	3	4	5
3346	778539.92	1300816.13	данные отсутствуют	данные отсутствуют
3347	778530.76	1300835.48	данные отсутствуют	данные отсутствуют
3348	778545.54	1300883.53	данные отсутствуют	данные отсутствуют
3349	778504.88	1300924.18	данные отсутствуют	данные отсутствуют
3350	778462.38	1300990.71	данные отсутствуют	данные отсутствуют
3351	778445.74	1301103.45	данные отсутствуют	данные отсутствуют
3352	778442.05	1301169.98	данные отсутствуют	данные отсутствуют
3353	778530.76	1301266.08	данные отсутствуют	данные отсутствуют
3354	778589.89	1301347.39	данные отсутствуют	данные отсутствуют
3355	778558.48	1301389.9	данные отсутствуют	данные отсутствуют
3356	778517.82	1301395.44	данные отсутствуют	данные отсутствуют
3357	778479.01	1301349.24	данные отсутствуют	данные отсутствуют
3358	778451.29	1301351.09	данные отсутствуют	данные отсутствуют
3359	778373.67	1301308.58	данные отсутствуют	данные отсутствуют
3360	778342.25	1301330.76	данные отсутствуют	данные отсутствуют

Государственный регистратор		ФГИС ЕГРН
полное наименование должности	подпись	инициалы, фамилия

М.П.

Выписка из Единого государственного реестра недвижимости об объекте недвижимости
Описание местоположения земельного участка

Земельный участок			
(вид объекта недвижимости)			
Лист №	Раздела 3.2	Всего листов раздела 3.2 : ____	Всего разделов: ____
Всего листов выписки: ____			
15.11.2021 № 99/2021/430758510			
Кадастровый номер:		02:17:000000:73(единое землепользование)	

Сведения о характерных точках границы земельного участка				
Система координат				
Зона №				
Номер точки	Координаты		Описание закрепления на местности	Средняя квадратическая погрешность определения координат характерных точек границ земельного участка, м
	X	Y		
1	2	3	4	5
3361	778312.68	1301358.48	данные отсутствуют	данные отсутствуют
3362	778281.27	1301371.42	данные отсутствуют	данные отсутствуют
3363	778284.96	1301325.22	данные отсутствуют	данные отсутствуют
3364	778312.68	1301299.34	данные отсутствуют	данные отсутствуют
3365	778351.49	1301273.47	данные отсутствуют	данные отсутствуют
3366	778395.85	1301286.41	данные отсутствуют	данные отсутствуют
3367	778425.42	1301301.19	данные отсутствуют	данные отсутствуют
3368	778406.94	1301262.38	данные отсутствуют	данные отсутствуют
3369	778386.61	1301212.48	данные отсутствуют	данные отсутствуют
3370	778277.57	1301134.86	данные отсутствуют	данные отсутствуют
3371	778198.1	1301116.38	данные отсутствуют	данные отсутствуют
3372	778161.14	1301134.86	данные отсутствуют	данные отсутствуют
3373	778148.2	1301188.46	данные отсутствуют	данные отсутствуют
3374	778161.14	1301234.66	данные отсутствуют	данные отсутствуют
3375	778198.1	1301258.68	данные отсутствуют	данные отсутствуют

Государственный регистратор		ФГИС ЕГРН
полное наименование должности	подпись	инициалы, фамилия

М.П.

Раздел 3.2

Выписка из Единого государственного реестра недвижимости об объекте недвижимости
Описание местоположения земельного участка

Земельный участок			
(вид объекта недвижимости)			
Лист №	Раздела 3.2	Всего листов раздела 3.2 : ____	Всего разделов: ____
Всего листов выписки: ____			
15.11.2021 № 99/2021/430758510			
Кадастровый номер:		02:17:000000:73(единое землепользование)	

Сведения о характерных точках границы земельного участка				
Система координат				
Зона №				
Номер точки	Координаты		Описание закрепления на местности	Средняя квадратическая погрешность определения координат характерных точек границ земельного участка, м
	X	Y		
1	2	3	4	5
3376	778211.04	1301306.73	данные отсутствуют	данные отсутствуют
3377	778203.65	1301343.7	данные отсутствуют	данные отсутствуют
3378	778211.04	1301397.29	данные отсутствуют	данные отсутствуют
3379	778196.25	1301432.4	данные отсутствуют	данные отсутствуют
3380	778214.74	1301469.37	данные отсутствуют	данные отсутствуют
3381	778259.09	1301522.96	данные отсутствуют	данные отсутствуют
3382	778292.35	1301548.83	данные отсутствуют	данные отсутствуют
3383	778329.32	1301565.47	данные отсутствуют	данные отсутствуют
3384	778338.56	1301598.73	данные отсутствуют	данные отсутствуют
3385	778310.84	1301606.12	данные отсутствуют	данные отсутствуют
3386	778277.57	1301659.72	данные отсутствуют	данные отсутствуют
3387	778255.39	1301654.17	данные отсутствуют	данные отсутствуют
3388	778249.85	1301615.36	данные отсутствуют	данные отсутствуют
3389	778275.72	1301595.03	данные отсутствуют	данные отсутствуют
3390	778260.94	1301567.31	данные отсутствуют	данные отсутствуют

Государственный регистратор		ФГИС ЕГРН
полное наименование должности	подпись	инициалы, фамилия

М.П.

Земельный участок			
(вид объекта недвижимости)			
Лист №	Раздела 3.2	Всего листов раздела 3.2 : ____	Всего разделов: ____
Всего листов выписки: ____			
15.11.2021 № 99/2021/430758510			
Кадастровый номер:		02:17:000000:73(единое землепользование)	

Сведения о характерных точках границы земельного участка				
Система координат				
Зона №				
Номер точки	Координаты		Описание закрепления на местности	Средняя квадратическая погрешность определения координат характерных точек границ земельного участка, м
	X	Y		
1	2	3	4	5
3391	778199.95	1301576.55	данные отсутствуют	данные отсутствуют
3392	778170.38	1301510.02	данные отсутствуют	данные отсутствуют
3393	778151.9	1301428.71	данные отсутствуют	данные отсутствуют
3394	778135.27	1301439.8	данные отсутствуют	данные отсутствуют
3395	778111.24	1301423.16	данные отсутствуют	данные отсутствуют
3396	778120.48	1301380.66	данные отсутствуют	данные отсутствуют
3397	778146.36	1301340	данные отсутствуют	данные отсутствуют
3398	778168.53	1301310.43	данные отсутствуют	данные отсутствуют
3399	778150.05	1301266.08	данные отсутствуют	данные отсутствуют
3400	778116.79	1301262.38	данные отсутствуют	данные отсутствуют
3401	778048.41	1301225.42	данные отсутствуют	данные отсутствуют
3402	777965.25	1301184.76	данные отсутствуют	данные отсутствуют
3403	777985.57	1301140.41	данные отсутствуют	данные отсутствуют
3404	777998.51	1301125.62	данные отсутствуют	данные отсутствуют
3405	778018.84	1301116.38	данные отсутствуют	данные отсутствуют

Государственный регистратор		ФГИС ЕГРН
полное наименование должности	подпись	инициалы, фамилия

М.П.

Раздел 3.2

Выписка из Единого государственного реестра недвижимости об объекте недвижимости
Описание местоположения земельного участка

Земельный участок			
(вид объекта недвижимости)			
Лист №	Раздела 3.2	Всего листов раздела 3.2 : ____	Всего разделов: ____
Всего листов выписки: ____			
15.11.2021 № 99/2021/430758510			
Кадастровый номер:		02:17:000000:73(единое землепользование)	

Сведения о характерных точках границы земельного участка				
Система координат				
Зона №				
Номер точки	Координаты		Описание закрепления на местности	Средняя квадратическая погрешность определения координат характерных точек границ земельного участка, м
	X	Y		
1	2	3	4	5
3406	778035.47	1301079.42	данные отсутствуют	данные отсутствуют
3407	777983.73	1301072.03	данные отсутствуют	данные отсутствуют
3408	777946.76	1301112.69	данные отсутствуют	данные отсутствуют
3409	777924.59	1301144.1	данные отсутствуют	данные отсутствуют
3410	777913.5	1301171.83	данные отсутствуют	данные отсутствуют
3411	777965.25	1301279.01	данные отсутствуют	данные отсутствуют
3412	778009.6	1301397.29	данные отсутствуют	данные отсутствуют
3413	778042.86	1301465.67	данные отсутствуют	данные отсутствуют
3414	778024.38	1301465.67	данные отсутствуют	данные отсутствуют
3415	777968.94	1301395.44	данные отсутствуют	данные отсутствуют
3416	777893.17	1301297.49	данные отсутствуют	данные отсутствуют
3417	777839.58	1301242.05	данные отсутствуют	данные отсутствуют
3418	777811.86	1301264.23	данные отсутствуют	данные отсутствуют
3419	777761.96	1301293.8	данные отсутствуют	данные отсутствуют
3420	777700.97	1301218.03	данные отсутствуют	данные отсутствуют

Государственный регистратор		ФГИС ЕГРН
полное наименование должности	подпись	инициалы, фамилия

М.П.

Выписка из Единого государственного реестра недвижимости об объекте недвижимости
Описание местоположения земельного участка

Земельный участок			
(вид объекта недвижимости)			
Лист №	Раздела 3.2	Всего листов раздела 3.2 : ____	Всего разделов: ____
Всего листов выписки: ____			
15.11.2021 № 99/2021/430758510			
Кадастровый номер:		02:17:000000:73(единое землепользование)	

Сведения о характерных точках границы земельного участка				
Система координат				
Зона №				
Номер точки	Координаты		Описание закрепления на местности	Средняя квадратическая погрешность определения координат характерных точек границ земельного участка, м
	X	Y		
1	2	3	4	5
3421	777669.55	1301190.31	данные отсутствуют	данные отсутствуют
3422	777665.86	1301171.83	данные отсутствуют	данные отсутствуют
3423	777717.6	1301181.07	данные отсутствуют	данные отсутствуют
3424	777782.29	1301173.67	данные отсутствуют	данные отсутствуют
3425	777821.1	1301155.19	данные отсутствуют	данные отсутствуют
3426	777828.49	1301110.84	данные отсутствуют	данные отсутствуют
3427	777828.49	1301073.88	данные отсутствуют	данные отсутствуют
3428	777848.82	1301055.4	данные отсутствуют	данные отсутствуют
3429	777878.39	1301075.73	данные отсутствуют	данные отсутствуют
3430	777895.02	1301059.09	данные отсутствуют	данные отсутствуют
3431	777876.54	1301012.89	данные отсутствуют	данные отсутствуют
3432	777887.63	1300999.95	данные отсутствуют	данные отсутствуют
3433	777848.82	1300966.69	данные отсутствуют	данные отсутствуют
3434	777821.1	1300999.95	данные отсутствуют	данные отсутствуют
3435	777774.89	1300975.93	данные отсутствуют	данные отсутствуют

Государственный регистратор		ФГИС ЕГРН
полное наименование должности	подпись	инициалы, фамилия

М.П.

Раздел 3.2

Выписка из Единого государственного реестра недвижимости об объекте недвижимости
Описание местоположения земельного участка

Земельный участок			
(вид объекта недвижимости)			
Лист №	Раздела 3.2	Всего листов раздела 3.2 : ____	Всего разделов: ____
Всего листов выписки: ____			
15.11.2021 № 99/2021/430758510			
Кадастровый номер:		02:17:000000:73(единое землепользование)	

Сведения о характерных точках границы земельного участка				
Система координат				
Зона №				
Номер точки	Координаты		Описание закрепления на местности	Средняя квадратическая погрешность определения координат характерных точек границ земельного участка, м
	X	Y		
1	2	3	4	5
3436	777736.08	1300990.71	данные отсутствуют	данные отсутствуют
3437	777619.66	1301016.59	данные отсутствуют	данные отсутствуют
3438	777529.1	1301101.6	данные отсутствуют	данные отсутствуют
3439	777392.34	1301194	данные отсутствуют	данные отсутствуют
3440	777275.91	1301264.23	данные отсутствуют	данные отсутствуют
3441	777227.86	1301232.81	данные отсутствуют	данные отсутствуют
3442	777163.18	1301192.15	данные отсутствуют	данные отсутствуют
3443	777085.56	1301240.2	данные отсутствуют	данные отсутствуют
3444	776939.56	1301317.82	данные отсутствуют	данные отсутствуют
3445	776799.11	1301417.62	данные отсутствуют	данные отсутствуют
3446	776741.82	1301445.34	данные отсутствуют	данные отсутствуют
3447	776660.51	1301476.76	данные отсутствуют	данные отсутствуют
3448	776579.19	1301513.72	данные отсутствуют	данные отсутствуют
3449	776560.71	1301537.74	данные отсутствуют	данные отсутствуют
3450	776588.43	1301556.22	данные отсутствуют	данные отсутствуют

Государственный регистратор		ФГИС ЕГРН
полное наименование должности	подпись	инициалы, фамилия

М.П.

Земельный участок			
(вид объекта недвижимости)			
Лист №	Раздела 3.2	Всего листов раздела 3.2 : ____	Всего разделов: ____
Всего листов выписки: ____			
15.11.2021 № 99/2021/430758510			
Кадастровый номер:		02:17:000000:73(единое землепользование)	

Сведения о характерных точках границы земельного участка				
Система координат				
Зона №				
Номер точки	Координаты		Описание закрепления на местности	Средняя квадратическая погрешность определения координат характерных точек границ земельного участка, м
	X	Y		
1	2	3	4	5
3451	776577.34	1301582.1	данные отсутствуют	данные отсутствуют
3452	776558.86	1301578.4	данные отсутствуют	данные отсутствуют
3453	776520.05	1301571.01	данные отсутствуют	данные отсутствуют
3454	776475.7	1301596.88	данные отсутствуют	данные отсутствуют
3455	776451.67	1301571.01	данные отсутствуют	данные отсутствуют
3456	776462.76	1301545.14	данные отсутствуют	данные отсутствуют
3457	776435.04	1301559.92	данные отсутствуют	данные отсутствуют
3458	776412.86	1301554.38	данные отсутствуют	данные отсутствуют
3459	776409.17	1301521.11	данные отсутствуют	данные отсутствуют
3460	776388.84	1301486	данные отсутствуют	данные отсутствуют
3461	776412.86	1301452.73	данные отсутствуют	данные отсутствуют
3462	776368.51	1301423.16	данные отсутствуют	данные отсутствуют
3463	776313.07	1301434.25	данные отсутствуют	данные отсутствуют
3464	776259.47	1301474.91	данные отсутствуют	данные отсутствуют
3465	776181.85	1301561.77	данные отсутствуют	данные отсутствуют

Государственный регистратор		ФГИС ЕГРН
полное наименование должности	подпись	инициалы, фамилия

М.П.

Раздел 3.2

Выписка из Единого государственного реестра недвижимости об объекте недвижимости
Описание местоположения земельного участка

Земельный участок			
(вид объекта недвижимости)			
Лист №	Раздела 3.2	Всего листов раздела 3.2 : ____	Всего разделов: ____
Всего листов выписки: ____			
15.11.2021 № 99/2021/430758510			
Кадастровый номер:		02:17:000000:73(единое землепользование)	

Сведения о характерных точках границы земельного участка				
Система координат				
Зона №				
Номер точки	Координаты		Описание закрепления на местности	Средняя квадратическая погрешность определения координат характерных точек границ земельного участка, м
	X	Y		
1	2	3	4	5
3466	776152.28	1301587.64	данные отсутствуют	данные отсутствуют
3467	776102.67	1301630.42	данные отсутствуют	данные отсутствуют
3468	776069.74	1301568.67	данные отсутствуют	данные отсутствуют
3469	776111.63	1301543.29	данные отсутствуют	данные отсутствуют
3470	776135.65	1301545.14	данные отсутствуют	данные отсутствуют
3471	776181.85	1301517.42	данные отсутствуют	данные отсутствуют
3472	776224.36	1301478.61	данные отсутствуют	данные отсутствуют
3473	776296.43	1301412.07	данные отсутствуют	данные отсутствуют
3474	776403.62	1301369.57	данные отсутствуют	данные отсутствуют
3475	776477.55	1301386.2	данные отсутствуют	данные отсутствуют
3476	776579.19	1301327.06	данные отсутствуют	данные отсутствуют
3477	776701.16	1301271.62	данные отсутствуют	данные отсутствуют
3478	776917.39	1301123.78	данные отсутствуют	данные отсутствуют
3479	777011.64	1301073.88	данные отсутствуют	данные отсутствуют
3480	777059.69	1301084.97	данные отсутствуют	данные отсутствуют

Государственный регистратор		ФГИС ЕГРН
полное наименование должности	подпись	инициалы, фамилия

М.П.

Выписка из Единого государственного реестра недвижимости об объекте недвижимости
Описание местоположения земельного участка

Земельный участок			
(вид объекта недвижимости)			
Лист №	Раздела 3.2	Всего листов раздела 3.2 : ____	Всего разделов: ____
Всего листов выписки: ____			
15.11.2021 № 99/2021/430758510			
Кадастровый номер:		02:17:000000:73(единое землепользование)	

Сведения о характерных точках границы земельного участка				
Система координат				
Зона №				
Номер точки	Координаты		Описание закрепления на местности	Средняя квадратическая погрешность определения координат характерных точек границ земельного участка, м
	X	Y		
1	2	3	4	5
3481	777142.85	1301049.85	данные отсутствуют	данные отсутствуют
3482	777165.03	1301012.89	данные отсутствуют	данные отсутствуют
3483	777166.88	1300961.14	данные отсутствуют	данные отсутствуют
3484	777198.29	1300929.73	данные отсутствуют	данные отсутствуют
3485	774717.33	1302335.48	данные отсутствуют	данные отсутствуют
3486	774737.53	1302416.3	данные отсутствуют	данные отсутствуют
3487	774691.35	1302453.82	данные отсутствуют	данные отсутствуют
3488	774697.12	1302479.8	данные отсутствуют	данные отсутствуют
3489	774656.71	1302549.07	данные отсутствуют	данные отсутствуют
3490	774567.23	1302655.87	данные отсутствуют	данные отсутствуют
3491	774532.6	1302710.71	данные отсутствуют	данные отсутствуют
3492	774474.87	1302771.33	данные отсутствуют	данные отсутствуют
3493	774388.27	1302866.58	данные отсутствуют	данные отсутствуют
3494	774382.5	1302826.17	данные отсутствуют	данные отсутствуют
3495	774336.32	1302872.35	данные отсутствуют	данные отсутствуют

Государственный регистратор		ФГИС ЕГРН
полное наименование должности	подпись	инициалы, фамилия

М.П.

Раздел 3.2

Выписка из Единого государственного реестра недвижимости об объекте недвижимости
Описание местоположения земельного участка

Земельный участок			
(вид объекта недвижимости)			
Лист №	Раздела 3.2	Всего листов раздела 3.2 : ____	Всего разделов: ____
Всего листов выписки: ____			
15.11.2021 № 99/2021/430758510			
Кадастровый номер:		02:17:000000:73(единое землепользование)	

Сведения о характерных точках границы земельного участка				
Система координат				
Зона №				
Номер точки	Координаты		Описание закрепления на местности	Средняя квадратическая погрешность определения координат характерных точек границ земельного участка, м
	X	Y		
1	2	3	4	5
3496	774284.36	1302915.65	данные отсутствуют	данные отсутствуют
3497	774261.27	1302892.56	данные отсутствуют	данные отсутствуют
3498	774226.64	1302912.76	данные отсутствуют	данные отсутствуют
3499	774206.43	1302947.4	данные отсутствуют	данные отсутствуют
3500	774168.91	1302909.87	данные отсутствуют	данные отсутствуют
3501	774137.16	1302906.99	данные отсутствуют	данные отсутствуют
3502	774102.52	1302895.44	данные отсутствуют	данные отсутствуют
3503	774062.11	1302892.56	данные отсутствуют	данные отсутствуют
3504	774036.13	1302872.35	данные отсутствуют	данные отсутствуют
3505	774004.38	1302883.9	данные отсутствуют	данные отсутствуют
3506	774007.27	1302894.72	данные отсутствуют	данные отсутствуют
3507	773985.62	1302916.37	данные отсутствуют	данные отсутствуют
3508	773969.74	1302910.6	данные отсутствуют	данные отсутствуют
3509	773950.98	1302900.49	данные отсутствуют	данные отсутствуют
3510	773929.33	1302887.5	данные отсутствуют	данные отсутствуют

Государственный регистратор		ФГИС ЕГРН
полное наименование должности	подпись	инициалы, фамилия

М.П.

Земельный участок			
(вид объекта недвижимости)			
Лист №	Раздела 3.2	Всего листов раздела 3.2 : ____	Всего разделов: ____
Всего листов выписки: ____			
15.11.2021 № 99/2021/430758510			
Кадастровый номер:		02:17:000000:73(единое землепользование)	

Сведения о характерных точках границы земельного участка				
Система координат				
Зона №				
Номер точки	Координаты		Описание закрепления на местности	Средняя квадратическая погрешность определения координат характерных точек границ земельного участка, м
	X	Y		
1	2	3	4	5
3511	773912.02	1302887.5	данные отсутствуют	данные отсутствуют
3512	773910.57	1302896.16	данные отсутствуют	данные отсутствуют
3513	773897.58	1302907.71	данные отсутствуют	данные отсутствуют
3514	773861.5	1302896.16	данные отсутствуют	данные отсутствуют
3515	773851.4	1302904.82	данные отсутствуют	данные отсутствуют
3516	773826.87	1302904.82	данные отсутствуют	данные отсутствуют
3517	773813.88	1302922.14	данные отсутствуют	данные отсутствуют
3518	773803.77	1302933.69	данные отсутствуют	данные отсутствуют
3519	773772.02	1302916.37	данные отсутствуют	данные отсутствуют
3520	773756.15	1302938.02	данные отсутствуют	данные отсутствуют
3521	773727.28	1302923.58	данные отсутствуют	данные отсутствуют
3522	773718.63	1302923.58	данные отсутствуют	данные отсутствуют
3523	773718.63	1302899.05	данные отсутствуют	данные отсутствуют
3524	773689.76	1302903.38	данные отсутствуют	данные отсутствуют
3525	773689.76	1302916.37	данные отсутствуют	данные отсутствуют

Государственный регистратор		ФГИС ЕГРН
полное наименование должности	подпись	инициалы, фамилия

М.П.

Раздел 3.2

Выписка из Единого государственного реестра недвижимости об объекте недвижимости
Описание местоположения земельного участка

Земельный участок			
(вид объекта недвижимости)			
Лист №	Раздела 3.2	Всего листов раздела 3.2 : ____	Всего разделов: ____
Всего листов выписки: ____			
15.11.2021 № 99/2021/430758510			
Кадастровый номер:		02:17:000000:73(единое землепользование)	

Сведения о характерных точках границы земельного участка				
Система координат				
Зона №				
Номер точки	Координаты		Описание закрепления на местности	Средняя квадратическая погрешность определения координат характерных точек границ земельного участка, м
	X	Y		
1	2	3	4	5
3526	773671	1302919.26	данные отсутствуют	данные отсутствуют
3527	773658.01	1302955.34	данные отсутствуют	данные отсутствуют
3528	773663.78	1302997.19	данные отсутствуют	данные отсутствуют
3529	773676.77	1303021.72	данные отсутствуют	данные отсутствуют
3530	773678.22	1303034.71	данные отсутствуют	данные отсутствуют
3531	773663.78	1303031.83	данные отсутствуют	данные отсутствуют
3532	773645.02	1303010.18	данные отсутствуют	данные отсутствуют
3533	773630.59	1302979.87	данные отсутствуют	данные отсутствуют
3534	773603.61	1302969.08	данные отсутствуют	данные отсутствуют
3535	773613.08	1302958.29	данные отсутствуют	данные отсутствуют
3536	773601.82	1302948.27	данные отсутствуют	данные отсутствуют
3537	773589.57	1302962.54	данные отсутствуют	данные отсутствуют
3538	773569.97	1302951.01	данные отсутствуют	данные отсутствуют
3539	773580.08	1302929.36	данные отсутствуют	данные отсутствуют
3540	773591.62	1302904.82	данные отсутствуют	данные отсутствуют

Государственный регистратор		ФГИС ЕГРН
полное наименование должности	подпись	инициалы, фамилия

М.П.

Выписка из Единого государственного реестра недвижимости об объекте недвижимости
Описание местоположения земельного участка

Земельный участок			
(вид объекта недвижимости)			
Лист №	Раздела 3.2	Всего листов раздела 3.2 : ____	Всего разделов: ____
Всего листов выписки: ____			
15.11.2021 № 99/2021/430758510			
Кадастровый номер:		02:17:000000:73(единое землепользование)	

Сведения о характерных точках границы земельного участка				
Система координат				
Зона №				
Номер точки	Координаты		Описание закрепления на местности	Средняя квадратическая погрешность определения координат характерных точек границ земельного участка, м
	X	Y		
1	2	3	4	5
3541	773620.49	1302891.83	данные отсутствуют	данные отсутствуют
3542	773610.38	1302874.52	данные отсутствуют	данные отсутствуют
3543	773587.29	1302868.74	данные отсутствуют	данные отсутствуют
3544	773555.54	1302870.19	данные отсутствуют	данные отсутствуют
3545	773503.59	1302857.2	данные отсутствуют	данные отсутствуют
3546	773470.39	1302861.53	данные отсутствуют	данные отсутствуют
3547	773448.75	1302884.62	данные отсутствуют	данные отсутствуют
3548	773415.55	1302935.13	данные отсутствуют	данные отсутствуют
3549	773380.91	1302948.12	данные отсутствуют	данные отсутствуют
3550	773370.81	1302981.31	данные отсутствуют	данные отсутствуют
3551	773340.5	1303013.06	данные отсутствуют	данные отсутствуют
3552	773315.97	1303014.51	данные отсутствуют	данные отсутствуют
3553	773282.78	1303027.5	данные отсутствуют	данные отсутствуют
3554	773259.68	1303039.04	данные отсутствуют	данные отсутствуют
3555	773222.16	1303036.16	данные отсутствуют	данные отсутствуют

Государственный регистратор		ФГИС ЕГРН
полное наименование должности	подпись	инициалы, фамилия

М.П.

Выписка из Единого государственного реестра недвижимости об объекте недвижимости
Описание местоположения земельного участка

Земельный участок			
(вид объекта недвижимости)			
Лист №	Раздела 3.2	Всего листов раздела 3.2 : ____	Всего разделов: ____
Всего листов выписки: ____			
15.11.2021 № 99/2021/430758510			
Кадастровый номер:		02:17:000000:73(единое землепользование)	

Сведения о характерных точках границы земельного участка				
Система координат				
Зона №				
Номер точки	Координаты		Описание закрепления на местности	Средняя квадратическая погрешность определения координат характерных точек границ земельного участка, м
	X	Y		
1	2	3	4	5
3556	773175.98	1303036.16	данные отсутствуют	данные отсутствуют
3557	773150	1303069.35	данные отсутствуют	данные отсутствуют
3558	773146.9	1303072.91	данные отсутствуют	0.5
3559	773144.09	1303072.85	данные отсутствуют	0.5
3560	773136.5	1303028.31	данные отсутствуют	0.5
3561	773128.29	1302992.22	данные отсутствуют	0.5
3562	773113.09	1302868.5	данные отсутствуют	0.5
3563	773111.23	1302854.61	данные отсутствуют	0.5
3564	773121.14	1302857.2	данные отсутствуют	данные отсутствуют
3565	773144.23	1302907.71	данные отсутствуют	данные отсутствуют
3566	773209.17	1302963.99	данные отсутствуют	данные отсутствуют
3567	773285.66	1302958.22	данные отсутствуют	данные отсутствуют
3568	773320.3	1302936.57	данные отсутствуют	данные отсутствуют
3569	773354.94	1302929.36	данные отсутствуют	данные отсутствуют
3570	773385.24	1302893.28	данные отсутствуют	данные отсутствуют

Государственный регистратор		ФГИС ЕГРН
полное наименование должности	подпись	инициалы, фамилия

М.П.

Земельный участок			
(вид объекта недвижимости)			
Лист №	Раздела 3.2	Всего листов раздела 3.2 : ____	Всего разделов: ____
Всего листов выписки: ____			
15.11.2021 № 99/2021/430758510			
Кадастровый номер:		02:17:000000:73(единое землепользование)	

Сведения о характерных точках границы земельного участка				
Система координат				
Зона №				
Номер точки	Координаты		Описание закрепления на местности	Средняя квадратическая погрешность определения координат характерных точек границ земельного участка, м
	X	Y		
1	2	3	4	5
3571	773392.46	1302849.98	данные отсутствуют	данные отсутствуют
3572	773376.58	1302809.57	данные отсутствуют	данные отсутствуют
3573	773378.03	1302780.71	данные отсутствуют	данные отсутствуют
3574	773367.93	1302760.5	данные отсутствуют	данные отсутствуют
3575	773367.93	1302740.3	данные отсутствуют	данные отсутствуют
3576	773392.46	1302721.54	данные отсутствуют	данные отсутствуют
3577	773416.99	1302743.18	данные отсутствуют	данные отсутствуют
3578	773442.97	1302780.71	данные отсутствуют	данные отсутствуют
3579	773476.17	1302786.48	данные отсутствуют	данные отсутствуют
3580	773552.66	1302790.81	данные отсутствуют	данные отсутствуют
3581	773601.73	1302806.68	данные отсутствуют	данные отсутствуют
3582	773645.02	1302815.34	данные отсутствуют	данные отсутствуют
3583	773682.55	1302832.66	данные отсутствуют	данные отсутствуют
3584	773704.19	1302852.87	данные отсутствуют	данные отсутствуют
3585	773760.48	1302867.3	данные отсутствуют	данные отсутствуют

Государственный регистратор		ФГИС ЕГРН
полное наименование должности	подпись	инициалы, фамилия

М.П.

Раздел 3.2

Выписка из Единого государственного реестра недвижимости об объекте недвижимости
Описание местоположения земельного участка

Земельный участок			
(вид объекта недвижимости)			
Лист №	Раздела 3.2	Всего листов раздела 3.2 : ____	Всего разделов: ____
Всего листов выписки: ____			
15.11.2021 № 99/2021/430758510			
Кадастровый номер:		02:17:000000:73(единое землепользование)	

Сведения о характерных точках границы земельного участка				
Система координат				
Зона №				
Номер точки	Координаты		Описание закрепления на местности	Средняя квадратическая погрешность определения координат характерных точек границ земельного участка, м
	X	Y		
1	2	3	4	5
3586	773769.14	1302877.4	данные отсутствуют	данные отсутствуют
3587	773790.79	1302871.63	данные отсутствуют	данные отсутствуют
3588	773789.34	1302858.64	данные отсутствуют	данные отсутствуют
3589	773842.74	1302842.77	данные отсутствуют	данные отсутствуют
3590	773864.39	1302842.77	данные отсутствуют	данные отсутствуют
3591	773865.83	1302874.52	данные отсутствуют	данные отсутствуют
3592	773887.48	1302888.95	данные отсутствуют	данные отсутствуют
3593	773910.57	1302874.52	данные отсутствуют	данные отсутствуют
3594	773939.44	1302860.08	данные отсутствуют	данные отсутствуют
3595	773969.74	1302842.77	данные отсутствуют	данные отсутствуют
3596	773962.53	1302813.9	данные отсутствуют	данные отсутствуют
3597	773995.72	1302799.47	данные отсутствуют	данные отсутствуют
3598	774067.88	1302805.24	данные отсутствуют	данные отсутствуют
3599	774115.51	1302815.34	данные отсутствуют	данные отсутствуют
3600	774163.13	1302832.66	данные отсутствуют	данные отсутствуют

Государственный регистратор		ФГИС ЕГРН
полное наименование должности	подпись	инициалы, фамилия

М.П.

Выписка из Единого государственного реестра недвижимости об объекте недвижимости
Описание местоположения земельного участка

Земельный участок			
(вид объекта недвижимости)			
Лист №	Раздела 3.2	Всего листов раздела 3.2 : ____	Всего разделов: ____
Всего листов выписки: ____			
15.11.2021 № 99/2021/430758510			
Кадастровый номер:		02:17:000000:73(единое землепользование)	

Сведения о характерных точках границы земельного участка				
Система координат				
Зона №				
Номер точки	Координаты		Описание закрепления на местности	Средняя квадратическая погрешность определения координат характерных точек границ земельного участка, м
	X	Y		
1	2	3	4	5
3601	774226.64	1302844.21	данные отсутствуют	данные отсутствуют
3602	774258.39	1302836.99	данные отсутствуют	данные отсутствуют
3603	774287.25	1302816.79	данные отсутствуют	данные отсутствуют
3604	774306.01	1302785.04	данные отсутствуют	данные отсутствуют
3605	774327.66	1302754.73	данные отсутствуют	данные отсутствуют
3606	774347.86	1302724.42	данные отсутствуют	данные отсутствуют
3607	774352.19	1302702.77	данные отсутствуют	данные отсутствуют
3608	774340.65	1302698.44	данные отсутствуют	данные отсутствуют
3609	774347.86	1302685.46	данные отсутствуют	данные отсутствуют
3610	774365.18	1302673.91	данные отсутствуют	данные отсутствуют
3611	774433.01	1302610.41	данные отсутствуют	данные отсутствуют
3612	774466.21	1302581.54	данные отсутствуют	данные отсутствуют
3613	774467.65	1302577.21	данные отсутствуют	данные отсутствуют
3614	774499.4	1302546.91	данные отсутствуют	данные отсутствуют
3615	774552.8	1302499.28	данные отсутствуют	данные отсутствуют

Государственный регистратор		ФГИС ЕГРН
полное наименование должности	подпись	инициалы, фамилия

М.П.

Раздел 3.2

Выписка из Единого государственного реестра недвижимости об объекте недвижимости
Описание местоположения земельного участка

Земельный участок			
(вид объекта недвижимости)			
Лист №	Раздела 3.2	Всего листов раздела 3.2 : ____	Всего разделов: ____
Всего листов выписки: ____			
15.11.2021 № 99/2021/430758510			
Кадастровый номер:		02:17:000000:73(единое землепользование)	

Сведения о характерных точках границы земельного участка				
Система координат				
Зона №				
Номер точки	Координаты		Описание закрепления на местности	Средняя квадратическая погрешность определения координат характерных точек границ земельного участка, м
	X	Y		
1	2	3	4	5
3616	774601.87	1302443	данные отсутствуют	данные отсутствуют
3617	774630.73	1302401.14	данные отсутствуют	данные отсутствуют
3618	774666.81	1302365.06	данные отсутствуют	данные отсутствуют
3619	774691.35	1302344.86	данные отсутствуют	данные отсутствуют
3620	774917.78	1305006.68	данные отсутствуют	данные отсутствуют
3621	774913.45	1305010.96	данные отсутствуют	данные отсутствуют
3622	774891.41	1305033.2	данные отсутствуют	данные отсутствуют
3623	774864.42	1305066.83	данные отсутствуют	данные отсутствуют
3624	774828.76	1305104.47	данные отсутствуют	данные отсутствуют
3625	774826.75	1305106.27	данные отсутствуют	данные отсутствуют
3626	774815.85	1305144.85	данные отсутствуют	данные отсутствуют
3627	774800.06	1305168.61	данные отсутствуют	данные отсутствуют
3628	774800.05	1305168.62	данные отсутствуют	данные отсутствуют
3629	774800.04	1305168.64	данные отсутствуют	данные отсутствуют
3630	774792.92	1305199.1	данные отсутствуют	данные отсутствуют

Государственный регистратор		ФГИС ЕГРН
полное наименование должности	подпись	инициалы, фамилия

М.П.

Земельный участок			
(вид объекта недвижимости)			
Лист №	Раздела 3.2	Всего листов раздела 3.2 : ____	Всего разделов: ____
Всего листов выписки: ____			
15.11.2021 № 99/2021/430758510			
Кадастровый номер:		02:17:000000:73(единое землепользование)	

Сведения о характерных точках границы земельного участка				
Система координат				
Зона №				
Номер точки	Координаты		Описание закрепления на местности	Средняя квадратическая погрешность определения координат характерных точек границ земельного участка, м
	X	Y		
1	2	3	4	5
3631	774789.23	1305239.1	данные отсутствуют	данные отсутствуют
3632	774779.85	1305272.32	данные отсутствуют	данные отсутствуют
3633	774806.58	1305433.15	данные отсутствуют	данные отсутствуют
3634	774799.86	1305435.63	данные отсутствуют	данные отсутствуют
3635	774799.84	1305435.64	данные отсутствуют	данные отсутствуют
3636	774785.55	1305448.87	данные отсутствуют	данные отсутствуют
3637	774772.85	1305460.51	данные отсутствуют	данные отсутствуют
3638	774772.83	1305460.54	данные отсутствуют	данные отсутствуют
3639	774762.78	1305478.02	данные отсутствуют	данные отсутствуют
3640	774755.9	1305496.52	данные отсутствуют	данные отсутствуют
3641	774742.68	1305518.73	данные отсутствуют	данные отсутствуют
3642	774731.59	1305531.94	данные отсутствуют	данные отсутствуют
3643	774719.46	1305535.64	данные отсутствуют	данные отсутствуют
3644	774704.14	1305535.64	данные отсутствуют	данные отсутствуют
3645	774690.42	1305528.25	данные отсутствуют	данные отсутствуют

Государственный регистратор		ФГИС ЕГРН
полное наименование должности	подпись	инициалы, фамилия

М.П.

Раздел 3.2

Выписка из Единого государственного реестра недвижимости об объекте недвижимости
Описание местоположения земельного участка

Земельный участок			
(вид объекта недвижимости)			
Лист №	Раздела 3.2	Всего листов раздела 3.2 : ____	Всего разделов: ____
Всего листов выписки: ____			
15.11.2021 № 99/2021/430758510			
Кадастровый номер:		02:17:000000:73(единое землепользование)	

Сведения о характерных точках границы земельного участка				
Система координат				
Зона №				
Номер точки	Координаты		Описание закрепления на местности	Средняя квадратическая погрешность определения координат характерных точек границ земельного участка, м
	X	Y		
1	2	3	4	5
3646	774680.38	1305516.08	данные отсутствуют	данные отсутствуют
3647	774680.35	1305516.06	данные отсутствуют	данные отсутствуют
3648	774670.83	1305511.3	данные отсутствуют	данные отсутствуют
3649	774670.79	1305511.29	данные отсутствуют	данные отсутствуют
3650	774670.77	1305511.29	данные отсутствуют	данные отсутствуют
3651	774658.07	1305513.94	данные отсутствуют	данные отсутствуют
3652	774658.05	1305513.95	данные отсутствуют	данные отсутствуют
3653	774644.28	1305520.83	данные отсутствуют	данные отсутствуют
3654	774644.25	1305520.88	данные отсутствуют	данные отсутствуют
3655	774635.78	1305540.98	данные отсутствуют	данные отсутствуют
3656	774635.77	1305541	данные отсутствуют	данные отсутствуют
3657	774634.19	1305564.82	данные отсутствуют	данные отсутствуют
3658	774634.19	1305564.85	данные отсутствуют	данные отсутствуют
3659	774642.65	1305592.35	данные отсутствуют	данные отсутствуют
3660	774642.65	1305611.39	данные отсутствуют	данные отсутствуют

Государственный регистратор		ФГИС ЕГРН
полное наименование должности	подпись	инициалы, фамилия

М.П.

Выписка из Единого государственного реестра недвижимости об объекте недвижимости
Описание местоположения земельного участка

Земельный участок			
(вид объекта недвижимости)			
Лист №	Раздела 3.2	Всего листов раздела 3.2 : ____	Всего разделов: ____
Всего листов выписки: ____			
15.11.2021 № 99/2021/430758510			
Кадастровый номер:		02:17:000000:73(единое землепользование)	

Сведения о характерных точках границы земельного участка				
Система координат				
Зона №				
Номер точки	Координаты		Описание закрепления на местности	Средняя квадратическая погрешность определения координат характерных точек границ земельного участка, м
	X	Y		
1	2	3	4	5
3661	774642.66	1305611.42	данные отсутствуют	данные отсутствуют
3662	774647.43	1305622.81	данные отсутствуют	данные отсутствуют
3663	774591.25	1305930.24	данные отсутствуют	данные отсутствуют
3664	774586.83	1305940.18	данные отсутствуют	данные отсутствуют
3665	774585.44	1305941.42	данные отсутствуют	данные отсутствуют
3666	774575.22	1305951.11	данные отсутствуют	данные отсутствуют
3667	774575.21	1305951.12	данные отсутствуют	данные отсутствуют
3668	774571.12	1305955.73	данные отсутствуют	данные отсутствуют
3669	774566.52	1305960.32	данные отсутствуют	данные отсутствуют
3670	774560.39	1305966.96	данные отсутствуют	данные отсутствуют
3671	774560.38	1305966.98	данные отсутствуют	данные отсутствуют
3672	774557.31	1305973.13	данные отсутствуют	данные отсутствуют
3673	774557.3	1305973.16	данные отсутствуют	данные отсутствуют
3674	774556.28	1305979.79	данные отсутствуют	данные отсутствуют
3675	774553.23	1305987.94	данные отсутствуют	данные отсутствуют

Государственный регистратор		ФГИС ЕГРН
полное наименование должности	подпись	инициалы, фамилия

М.П.

Раздел 3.2

Выписка из Единого государственного реестра недвижимости об объекте недвижимости
Описание местоположения земельного участка

Земельный участок			
(вид объекта недвижимости)			
Лист №	Раздела 3.2	Всего листов раздела 3.2 : ____	Всего разделов: ____
Всего листов выписки: ____			
15.11.2021 № 99/2021/430758510			
Кадастровый номер:		02:17:000000:73(единое землепользование)	

Сведения о характерных точках границы земельного участка				
Система координат				
Зона №				
Номер точки	Координаты		Описание закрепления на местности	Средняя квадратическая погрешность определения координат характерных точек границ земельного участка, м
	X	Y		
1	2	3	4	5
3676	774550.16	1305994.07	данные отсутствуют	данные отсутствуют
3677	774546.07	1306001.23	данные отсутствуют	данные отсутствуют
3678	774543.01	1306008.9	данные отсутствуют	данные отсутствуют
3679	774543	1306008.91	данные отсутствуют	данные отсутствуют
3680	774541.34	1306018.16	данные отсутствуют	данные отсутствуют
3681	774538.91	1306028.32	данные отсутствуют	данные отсутствуют
3682	774536.87	1306033.93	данные отсутствуют	данные отсутствуют
3683	774533.81	1306039.55	данные отсутствуют	данные отсутствуют
3684	774529.73	1306046.18	данные отсутствуют	данные отсутствуют
3685	774525.65	1306049.74	данные отсутствуют	данные отсутствуют
3686	774521.56	1306053.32	данные отсутствуют	данные отсутствуют
3687	774521.55	1306053.33	данные отсутствуют	данные отсутствуют
3688	774517.98	1306057.41	данные отсутствуют	данные отсутствуют
3689	774513.9	1306061.51	данные отсутствуют	данные отсутствуют
3690	774509.3	1306066.1	данные отсутствуют	данные отсутствуют

Государственный регистратор		ФГИС ЕГРН
полное наименование должности	подпись	инициалы, фамилия

М.П.

Земельный участок			
(вид объекта недвижимости)			
Лист № <u> </u> Раздела 3.2	Всего листов раздела 3.2 : <u> </u>	Всего разделов: <u> </u>	Всего листов выписки: <u> </u>
15.11.2021 № 99/2021/430758510			
Кадастровый номер:		02:17:000000:73(единое землепользование)	

Сведения о характерных точках границы земельного участка				
Система координат				
Зона №				
Номер точки	Координаты		Описание закрепления на местности	Средняя квадратическая погрешность определения координат характерных точек границ земельного участка, м
	X	Y		
1	2	3	4	5
3691	774509.28	1306066.12	данные отсутствуют	данные отсутствуют
3692	774506.21	1306072.76	данные отсутствуют	данные отсутствуют
3693	774506.2	1306072.78	данные отсутствуют	данные отсутствуют
3694	774504.17	1306080.45	данные отсутствуют	данные отсутствуют
3695	774501.1	1306086.05	данные отсутствуют	данные отсутствуют
3696	774497.02	1306092.69	данные отсутствуют	данные отсутствуют
3697	774493.96	1306097.28	данные отсутствуют	данные отсутствуют
3698	774493.95	1306097.29	данные отсутствуют	данные отсутствуют
3699	774488.84	1306108.54	данные отсутствуют	данные отсутствуют
3700	774483.73	1306119.78	данные отсутствуют	данные отсутствуют
3701	774480.15	1306125.4	данные отсутствуют	данные отсутствуют
3702	774480.14	1306125.41	данные отсутствуют	данные отсутствуют
3703	774475.54	1306139.2	данные отсутствуют	данные отсутствуют
3704	774475.54	1306139.22	данные отсутствуют	данные отсутствуют
3705	774473.5	1306154.54	данные отсутствуют	данные отсутствуют

Государственный регистратор		ФГИС ЕГРН
полное наименование должности	подпись	инициалы, фамилия

М.П.

Раздел 3.2

Выписка из Единого государственного реестра недвижимости об объекте недвижимости
Описание местоположения земельного участка

Земельный участок			
(вид объекта недвижимости)			
Лист № <u> </u> Раздела 3.2	Всего листов раздела 3.2 : <u> </u>	Всего разделов: <u> </u>	Всего листов выписки: <u> </u>
15.11.2021 № 99/2021/430758510			
Кадастровый номер:		02:17:000000:73(единое землепользование)	

Сведения о характерных точках границы земельного участка				
Система координат				
Зона №				
Номер точки	Координаты		Описание закрепления на местности	Средняя квадратическая погрешность определения координат характерных точек границ земельного участка, м
	X	Y		
1	2	3	4	5
3706	774471.45	1306159.65	данные отсутствуют	данные отсутствуют
3707	774469.42	1306166.29	данные отсутствуют	данные отсутствуют
3708	774467.37	1306171.39	данные отсутствуют	данные отсутствуют
3709	774467.36	1306171.4	данные отсутствуют	данные отсутствуют
3710	774466.34	1306176.52	данные отсутствуют	данные отсутствуют
3711	774464.3	1306183.15	данные отсутствуют	данные отсутствуют
3712	774464.3	1306183.18	данные отсутствуют	данные отсутствуют
3713	774464.3	1306188.4	данные отсутствуют	данные отсутствуют
3714	774411.6	1306275.66	данные отсутствуют	данные отсутствуют
3715	774405.59	1306278.66	данные отсутствуют	данные отсутствуют
3716	774399.46	1306280.69	данные отсутствуют	данные отсутствуют
3717	774399.45	1306280.7	данные отсутствуют	данные отсутствуют
3718	774399.43	1306280.71	данные отсутствуют	данные отсутствуют
3719	774394.33	1306284.8	данные отсутствуют	данные отсутствуют
3720	774389.23	1306286.83	данные отсутствуют	данные отсутствуют

Государственный регистратор		ФГИС ЕГРН
полное наименование должности	подпись	инициалы, фамилия

М.П.

Выписка из Единого государственного реестра недвижимости об объекте недвижимости
Описание местоположения земельного участка

Земельный участок			
(вид объекта недвижимости)			
Лист №	Раздела 3.2	Всего листов раздела 3.2 : ____	Всего разделов: ____
Всего листов выписки: ____			
15.11.2021 № 99/2021/430758510			
Кадастровый номер:		02:17:000000:73(единое землепользование)	

Сведения о характерных точках границы земельного участка				
Система координат				
Зона №				
Номер точки	Координаты		Описание закрепления на местности	Средняя квадратическая погрешность определения координат характерных точек границ земельного участка, м
	X	Y		
1	2	3	4	5
3721	774382.68	1306290.41	данные отсутствуют	данные отсутствуют
3722	774376.97	1306292.46	данные отсутствуют	данные отсутствуют
3723	774376.95	1306292.47	данные отсутствуют	данные отсутствуют
3724	774372.35	1306296.55	данные отсутствуют	данные отсутствуют
3725	774368.26	1306300.14	данные отсутствуют	данные отсутствуют
3726	774364.17	1306303.71	данные отсутствуют	данные отсутствуют
3727	774360.08	1306306.78	данные отсутствуют	данные отсутствуют
3728	774345.27	1306320.58	данные отсутствуют	данные отсутствуют
3729	774324.86	1306341.01	данные отсутствуют	данные отсутствуют
3730	774320.76	1306341.89	данные отсутствуют	данные отсутствуют
3731	774233.94	1306299.14	данные отсутствуют	данные отсутствуют
3732	774163.89	1306264.74	данные отсутствуют	данные отсутствуют
3733	774084.5	1306220.03	данные отсутствуют	данные отсутствуют
3734	773985.34	1306183.28	данные отсутствуют	данные отсутствуют
3735	773905.6	1306268.58	данные отсутствуют	данные отсутствуют

Государственный регистратор		ФГИС ЕГРН
полное наименование должности	подпись	инициалы, фамилия

М.П.

Раздел 3.2

Выписка из Единого государственного реестра недвижимости об объекте недвижимости
Описание местоположения земельного участка

Земельный участок			
(вид объекта недвижимости)			
Лист №	Раздела 3.2	Всего листов раздела 3.2 : ____	Всего разделов: ____
Всего листов выписки: ____			
15.11.2021 № 99/2021/430758510			
Кадастровый номер:		02:17:000000:73(единое землепользование)	

Сведения о характерных точках границы земельного участка				
Система координат				
Зона №				
Номер точки	Координаты		Описание закрепления на местности	Средняя квадратическая погрешность определения координат характерных точек границ земельного участка, м
	X	Y		
1	2	3	4	5
3736	773914.9	1306224.2	данные отсутствуют	данные отсутствуют
3737	773912.82	1306217.94	данные отсутствуют	данные отсутствуют
3738	774049.55	1306142.85	данные отсутствуют	данные отсутствуют
3739	774049.26	1306109.12	данные отсутствуют	данные отсутствуют
3740	773979.06	1306114.91	данные отсутствуют	данные отсутствуют
3741	773989.95	1306102.98	данные отсутствуют	данные отсутствуют
3742	774050.56	1306030.81	данные отсутствуют	данные отсутствуют
3743	774062.11	1305967.31	данные отсутствуют	данные отсутствуют
3744	774039.02	1305857.63	данные отсутствуют	данные отсутствуют
3745	773946.65	1305750.83	данные отсутствуют	данные отсутствуют
3746	773909.13	1305773.92	данные отсутствуют	данные отсутствуют
3747	773888.92	1305750.83	данные отсутствуют	данные отсутствуют
3748	773842.74	1305719.08	данные отсутствуют	данные отсутствуют
3749	773779.24	1305678.67	данные отсутствуют	данные отсутствуют
3750	773753.26	1305664.24	данные отсутствуют	данные отсутствуют

Государственный регистратор		ФГИС ЕГРН
полное наименование должности	подпись	инициалы, фамилия

М.П.

Земельный участок			
(вид объекта недвижимости)			
Лист №	Раздела 3.2	Всего листов раздела 3.2 : ____	Всего разделов: ____
Всего листов выписки: ____			
15.11.2021 № 99/2021/430758510			
Кадастровый номер:		02:17:000000:73(единое землепользование)	

Сведения о характерных точках границы земельного участка				
Система координат				
Зона №				
Номер точки	Координаты		Описание закрепления на местности	Средняя квадратическая погрешность определения координат характерных точек границ земельного участка, м
	X	Y		
1	2	3	4	5
3751	773721.51	1305695.99	данные отсутствуют	данные отсутствуют
3752	773548.33	1305721.97	данные отсутствуют	данные отсутствуют
3753	773493.48	1305727.74	данные отсутствуют	данные отсутствуют
3754	773464.62	1305759.49	данные отсутствуют	данные отсутствуют
3755	773455.96	1305750.83	данные отсутствуют	данные отсутствуют
3756	773473.28	1305716.2	данные отсутствуют	данные отсутствуют
3757	773470.39	1305684.44	данные отсутствуют	данные отсутствуют
3758	773510.8	1305678.67	данные отсутствуют	данные отсутствуют
3759	773548.33	1305690.22	данные отсутствуют	данные отсутствуют
3760	773632.03	1305670.01	данные отсутствуют	данные отсутствуют
3761	773663.78	1305667.13	данные отсутствуют	данные отсутствуют
3762	773681.1	1305635.38	данные отсутствуют	данные отсутствуют
3763	773629.15	1305606.51	данные отсутствуют	данные отсутствуют
3764	773562.76	1305583.42	данные отсутствуют	данные отсутствуют
3765	773531.01	1305557.44	данные отсутствуют	данные отсутствуют

Государственный регистратор		ФГИС ЕГРН
полное наименование должности	подпись	инициалы, фамилия

М.П.

Раздел 3.2

Выписка из Единого государственного реестра недвижимости об объекте недвижимости
Описание местоположения земельного участка

Земельный участок			
(вид объекта недвижимости)			
Лист №	Раздела 3.2	Всего листов раздела 3.2 : ____	Всего разделов: ____
Всего листов выписки: ____			
15.11.2021 № 99/2021/430758510			
Кадастровый номер:		02:17:000000:73(единое землепользование)	

Сведения о характерных точках границы земельного участка				
Система координат				
Зона №				
Номер точки	Координаты		Описание закрепления на местности	Средняя квадратическая погрешность определения координат характерных точек границ земельного участка, м
	X	Y		
1	2	3	4	5
3766	773577.19	1305557.44	данные отсутствуют	данные отсутствуют
3767	773623.37	1305568.99	данные отсутствуют	данные отсутствуют
3768	773692.65	1305548.78	данные отсутствуют	данные отсутствуют
3769	773753.26	1305606.51	данные отсутствуют	данные отсутствуют
3770	773799.45	1305635.38	данные отсутствуют	данные отсутствуют
3771	773857.17	1305655.58	данные отсутствуют	данные отсутствуют
3772	773937.99	1305698.88	данные отсутствуют	данные отсутствуют
3773	773952.43	1305658.47	данные отсутствуют	данные отсутствуют
3774	773981.29	1305655.58	данные отсутствуют	данные отсутствуют
3775	774039.02	1305638.26	данные отсутствуют	данные отсутствуют
3776	774088.09	1305649.81	данные отсутствуют	данные отсутствуют
3777	774145.82	1305681.56	данные отсутствуют	данные отсутствуют
3778	774177.57	1305684.44	данные отсутствуют	данные отсутствуют
3779	774160.25	1305658.47	данные отсутствуют	данные отсутствуют
3780	774151.59	1305620.94	данные отсутствуют	данные отсутствуют

Государственный регистратор		ФГИС ЕГРН
полное наименование должности	подпись	инициалы, фамилия

М.П.

Выписка из Единого государственного реестра недвижимости об объекте недвижимости
Описание местоположения земельного участка

Земельный участок			
(вид объекта недвижимости)			
Лист №	Раздела 3.2	Всего листов раздела 3.2 : ____	Всего разделов: ____
Всего листов выписки: ____			
15.11.2021 № 99/2021/430758510			
Кадастровый номер:		02:17:000000:73(единое землепользование)	

Сведения о характерных точках границы земельного участка				
Система координат				
Зона №				
Номер точки	Координаты		Описание закрепления на местности	Средняя квадратическая погрешность определения координат характерных точек границ земельного участка, м
	X	Y		
1	2	3	4	5
3781	774197.77	1305623.83	данные отсутствуют	данные отсутствуют
3782	774157.36	1305577.65	данные отсутствуют	данные отсутствуют
3783	774079.43	1305514.15	данные отсутствуют	данные отсутствуют
3784	773969.74	1305447.76	данные отсутствуют	данные отсутствуют
3785	773937.99	1305424.67	данные отсутствуют	данные отсутствуют
3786	773874.49	1305407.35	данные отсутствуют	данные отсутствуют
3787	773733.06	1305392.92	данные отсутствуют	данные отсутствуют
3788	773637.81	1305369.82	данные отсутствуют	данные отсутствуют
3789	773542.55	1305340.96	данные отсутствуют	данные отсутствуют
3790	773458.85	1305317.87	данные отсутствуют	данные отсутствуют
3791	773406.89	1305291.89	данные отсутствуют	данные отсутствуют
3792	773429.98	1305280.35	данные отсутствуют	данные отсутствуют
3793	773533.89	1305303.44	данные отсутствуют	данные отсутствуют
3794	773629.15	1305326.53	данные отсутствуют	данные отсутствуют
3795	773718.63	1305343.85	данные отсутствуют	данные отсутствуют

Государственный регистратор		ФГИС ЕГРН
полное наименование должности	подпись	инициалы, фамилия

М.П.

Раздел 3.2

Выписка из Единого государственного реестра недвижимости об объекте недвижимости
Описание местоположения земельного участка

Земельный участок			
(вид объекта недвижимости)			
Лист №	Раздела 3.2	Всего листов раздела 3.2 : ____	Всего разделов: ____
Всего листов выписки: ____			
15.11.2021 № 99/2021/430758510			
Кадастровый номер:		02:17:000000:73(единое землепользование)	

Сведения о характерных точках границы земельного участка				
Система координат				
Зона №				
Номер точки	Координаты		Описание закрепления на местности	Средняя квадратическая погрешность определения координат характерных точек границ земельного участка, м
	X	Y		
1	2	3	4	5
3796	773721.51	1305326.53	данные отсутствуют	данные отсутствуют
3797	773646.46	1305283.23	данные отсутствуют	данные отсутствуют
3798	773585.85	1305245.71	данные отсутствуют	данные отсутствуют
3799	773484.83	1305222.62	данные отсутствуют	данные отсутствуют
3800	773447.3	1305141.8	данные отсутствуют	данные отсутствуют
3801	773398.23	1305049.43	данные отсутствуют	данные отсутствуют
3802	773378.98	1305031.78	данные отсутствуют	данные отсутствуют
3803	773377.73	1305009.69	данные отсутствуют	данные отсутствуют
3804	773374.8	1304969.28	данные отсутствуют	данные отсутствуют
3805	773374.24	1304965.76	данные отсутствуют	данные отсутствуют
3806	773404.01	1304988.82	данные отсутствуют	данные отсутствуют
3807	773481.94	1305078.3	данные отсутствуют	данные отсутствуют
3808	773551.21	1305159.12	данные отсутствуют	данные отсутствуют
3809	773646.46	1305211.07	данные отсутствуют	данные отсутствуют
3810	773707.08	1305251.48	данные отсутствуют	данные отсутствуют

Государственный регистратор		ФГИС ЕГРН
полное наименование должности	подпись	инициалы, фамилия

М.П.

Земельный участок			
(вид объекта недвижимости)			
Лист №	Раздела 3.2	Всего листов раздела 3.2 : ____	Всего разделов: ____
Всего листов выписки: ____			
15.11.2021 № 99/2021/430758510			
Кадастровый номер:		02:17:000000:73(единое землепользование)	

Сведения о характерных точках границы земельного участка				
Система координат				
Зона №				
Номер точки	Координаты		Описание закрепления на местности	Средняя квадратическая погрешность определения координат характерных точек границ земельного участка, м
	X	Y		
1	2	3	4	5
3811	773701.31	1305196.64	данные отсутствуют	данные отсутствуют
3812	773759.04	1305199.53	данные отсутствуют	данные отсутствуют
3813	773761.92	1305164.89	данные отсутствуют	данные отсутствуют
3814	773741.72	1305118.71	данные отсутствуют	данные отсутствуют
3815	773721.51	1305063.86	данные отсутствуют	данные отсутствуют
3816	773747.49	1305069.64	данные отсутствуют	данные отсутствуют
3817	773796.56	1305138.91	данные отсутствуют	данные отсутствуют
3818	773854.29	1305190.87	данные отсутствуют	данные отсутствуют
3819	773894.7	1305176.43	данные отсутствуют	данные отсутствуют
3820	773871.61	1305084.07	данные отсутствуют	данные отсутствуют
3821	773822.54	1305112.93	данные отсутствуют	данные отсутствуют
3822	773779.24	1305052.32	данные отсутствуют	данные отсутствуют
3823	773744.6	1305035	данные отсутствуют	данные отсутствуют
3824	773689.76	1305000.36	данные отсутствуют	данные отсутствуют
3825	773730.17	1304988.82	данные отсутствуют	данные отсутствуют

Государственный регистратор		ФГИС ЕГРН
полное наименование должности	подпись	инициалы, фамилия

М.П.

Раздел 3.2

Выписка из Единого государственного реестра недвижимости об объекте недвижимости
Описание местоположения земельного участка

Земельный участок			
(вид объекта недвижимости)			
Лист №	Раздела 3.2	Всего листов раздела 3.2 : ____	Всего разделов: ____
Всего листов выписки: ____			
15.11.2021 № 99/2021/430758510			
Кадастровый номер:		02:17:000000:73(единое землепользование)	

Сведения о характерных точках границы земельного участка				
Система координат				
Зона №				
Номер точки	Координаты		Описание закрепления на местности	Средняя квадратическая погрешность определения координат характерных точек границ земельного участка, м
	X	Y		
1	2	3	4	5
3826	773773.47	1305006.14	данные отсутствуют	данные отсутствуют
3827	773756.15	1304954.18	данные отсутствуют	данные отсутствуют
3828	773738.83	1304922.43	данные отсутствуют	данные отсутствуют
3829	773779.24	1304925.32	данные отсутствуют	данные отсутствуют
3830	773813.88	1304983.04	данные отсутствуют	данные отсутствуют
3831	773886.04	1305040.77	данные отсутствуют	данные отсутствуют
3832	773992.84	1305185.09	данные отсутствуют	данные отсутствуют
3833	774036.13	1305237.05	данные отсутствуют	данные отсутствуют
3834	774070.77	1305260.14	данные отсутствуют	данные отсутствуют
3835	774119.84	1305309.21	данные отсутствуют	данные отсутствуют
3836	774174.68	1305338.07	данные отсутствуют	данные отсутствуют
3837	774223.75	1305364.05	данные отсутствуют	данные отсутствуют
3838	774249.73	1305346.73	данные отсутствуют	данные отсутствуют
3839	774140.04	1305274.57	данные отсутствуют	данные отсутствуют
3840	774018.81	1305162	данные отсутствуют	данные отсутствуют

Государственный регистратор		ФГИС ЕГРН
полное наименование должности	подпись	инициалы, фамилия

М.П.

Выписка из Единого государственного реестра недвижимости об объекте недвижимости
Описание местоположения земельного участка

Земельный участок			
(вид объекта недвижимости)			
Лист №	Раздела 3.2	Всего листов раздела 3.2 : ____	Всего разделов: ____
Всего листов выписки: ____			
15.11.2021 № 99/2021/430758510			
Кадастровый номер:		02:17:000000:73(единое землепользование)	

Сведения о характерных точках границы земельного участка				
Система координат				
Зона №				
Номер точки	Координаты		Описание закрепления на местности	Средняя квадратическая погрешность определения координат характерных точек границ земельного участка, м
	X	Y		
1	2	3	4	5
3841	773949.54	1305063.86	данные отсутствуют	данные отсутствуют
3842	773836.97	1304933.98	данные отсутствуют	данные отсутствуют
3843	773796.56	1304858.93	данные отсутствуют	данные отсутствуют
3844	773741.72	1304827.18	данные отсутствуют	данные отсутствуют
3845	773767.69	1304775.22	данные отсутствуют	данные отсутствуют
3846	773831.2	1304853.16	данные отсутствуют	данные отсутствуют
3847	773871.61	1304830.06	данные отсутствуют	данные отсутствуют
3848	773845.63	1304792.54	данные отсутствуют	данные отсутствуют
3849	773828.31	1304804.09	данные отсутствуют	данные отсутствуют
3850	773773.47	1304760.79	данные отсутствуют	данные отсутствуют
3851	773750.38	1304656.88	данные отсутствуют	данные отсутствуют
3852	773813.88	1304726.15	данные отсутствуют	данные отсутствуют
3853	773854.29	1304763.68	данные отсутствуют	данные отсутствуют
3854	773839.86	1304682.86	данные отсутствуют	данные отсутствуют
3855	773802.33	1304659.77	данные отсутствуют	данные отсутствуют

Государственный регистратор		ФГИС ЕГРН
полное наименование должности	подпись	инициалы, фамилия

М.П.

Раздел 3.2

Выписка из Единого государственного реестра недвижимости об объекте недвижимости
Описание местоположения земельного участка

Земельный участок			
(вид объекта недвижимости)			
Лист №	Раздела 3.2	Всего листов раздела 3.2 : ____	Всего разделов: ____
Всего листов выписки: ____			
15.11.2021 № 99/2021/430758510			
Кадастровый номер:		02:17:000000:73(единое землепользование)	

Сведения о характерных точках границы земельного участка				
Система координат				
Зона №				
Номер точки	Координаты		Описание закрепления на местности	Средняя квадратическая погрешность определения координат характерных точек границ земельного участка, м
	X	Y		
1	2	3	4	5
3856	773854.29	1304642.45	данные отсутствуют	данные отсутствуют
3857	773914.9	1304731.93	данные отсутствуют	данные отсутствуют
3858	773955.31	1304772.34	данные отсутствуют	данные отсутствуют
3859	773955.31	1304841.61	данные отсутствуют	данные отсутствуют
3860	773981.29	1304902.22	данные отсутствуют	данные отсутствуют
3861	774030.36	1304879.13	данные отсутствуют	данные отсутствуют
3862	773972.63	1304812.75	данные отсутствуют	данные отсутствуют
3863	773975.52	1304720.38	данные отсутствуют	данные отсутствуют
3864	774217.98	1304985.93	данные отсутствуют	данные отсутствуют
3865	774235.29	1305118.71	данные отсутствуют	данные отсутствуют
3866	774307.45	1305213.96	данные отсутствуют	данные отсутствуют
3867	774428.68	1305268.8	данные отсутствуют	данные отсутствуют
3868	774500.84	1305291.89	данные отсутствуют	данные отсутствуют
3869	774544.14	1305271.69	данные отсутствуют	данные отсутствуют
3870	774535.48	1305231.28	данные отсутствуют	данные отсутствуют

Государственный регистратор		ФГИС ЕГРН
полное наименование должности	подпись	инициалы, фамилия

М.П.

Земельный участок			
(вид объекта недвижимости)			
Лист №	Раздела 3.2	Всего листов раздела 3.2 : ____	Всего разделов: ____
Всего листов выписки: ____			
15.11.2021 № 99/2021/430758510			
Кадастровый номер:		02:17:000000:73(единое землепользование)	

Сведения о характерных точках границы земельного участка				
Система координат				
Зона №				
Номер точки	Координаты		Описание закрепления на местности	Средняя квадратическая погрешность определения координат характерных точек границ земельного участка, м
	X	Y		
1	2	3	4	5
3871	774573.01	1305115.82	данные отсутствуют	данные отсутствуют
3872	774564.35	1305020.57	данные отсутствуют	данные отсутствуют
3873	774532.6	1304985.93	данные отсутствуют	данные отсутствуют
3874	774451.78	1304931.09	данные отсутствуют	данные отсутствуют
3875	774402.71	1304913.77	данные отсутствуют	данные отсутствуют
3876	774414.25	1304879.13	данные отсутствуют	данные отсутствуют
3877	774448.89	1304902.22	данные отсутствуют	данные отсутствуют
3878	774434.46	1304789.65	данные отсутствуют	данные отсутствуют
3879	774489.3	1304786.77	данные отсутствуют	данные отсутствуют
3880	774529.71	1304876.25	данные отсутствуют	данные отсутствуют
3881	774573.01	1304936.86	данные отсутствуют	данные отсутствуют
3882	774613.42	1305017.68	данные отсутствуют	данные отсутствуют
3883	774662.48	1305055.21	данные отсутствуют	данные отсутствуют
3884	774697.12	1305075.41	данные отсутствуют	данные отсутствуют
3885	774725.99	1305043.66	данные отсутствуют	данные отсутствуют

Государственный регистратор		ФГИС ЕГРН
полное наименование должности	подпись	инициалы, фамилия

М.П.

Раздел 3.2

Выписка из Единого государственного реестра недвижимости об объекте недвижимости
Описание местоположения земельного участка

Земельный участок			
(вид объекта недвижимости)			
Лист №	Раздела 3.2	Всего листов раздела 3.2 : ____	Всего разделов: ____
Всего листов выписки: ____			
15.11.2021 № 99/2021/430758510			
Кадастровый номер:		02:17:000000:73(единое землепользование)	

Сведения о характерных точках границы земельного участка				
Система координат				
Зона №				
Номер точки	Координаты		Описание закрепления на местности	Средняя квадратическая погрешность определения координат характерных точек границ земельного участка, м
	X	Y		
1	2	3	4	5
3886	774777.94	1305098.5	данные отсутствуют	данные отсутствуют
3887	774832.78	1305098.5	данные отсутствуют	данные отсутствуют
3888	774902.06	1305017.68	данные отсутствуют	данные отсутствуют
3889	772487.06	1307486.48	данные отсутствуют	данные отсутствуют
3890	772478.2	1307480.44	данные отсутствуют	данные отсутствуют
3891	772475.34	1307479.91	данные отсутствуют	данные отсутствуют
3892	772468.56	1307479.91	данные отсутствуют	данные отсутствуют
3893	772463.08	1307480.97	данные отсутствуют	данные отсутствуют
3894	772463.06	1307480.97	данные отсутствуют	данные отсутствуют
3895	772461.1	1307480.97	данные отсутствуют	данные отсутствуют
3896	772501.52	1307541.16	данные отсутствуют	данные отсутствуют
3897	772532.99	1307598.86	данные отсутствуют	данные отсутствуют
3898	772522.5	1307623.33	данные отсутствуют	данные отсутствуют
3899	772525.99	1307653.93	данные отсутствуют	данные отсутствуют
3900	772512.88	1307725.61	данные отсутствуют	данные отсутствуют

Государственный регистратор		ФГИС ЕГРН
полное наименование должности	подпись	инициалы, фамилия

М.П.

Выписка из Единого государственного реестра недвижимости об объекте недвижимости
Описание местоположения земельного участка

Земельный участок			
(вид объекта недвижимости)			
Лист №	Раздела 3.2	Всего листов раздела 3.2 : ____	Всего разделов: ____
Всего листов выписки: ____			
15.11.2021 № 99/2021/430758510			
Кадастровый номер:		02:17:000000:73(единое землепользование)	

Сведения о характерных точках границы земельного участка				
Система координат				
Зона №				
Номер точки	Координаты		Описание закрепления на местности	Средняя квадратическая погрешность определения координат характерных точек границ земельного участка, м
	X	Y		
1	2	3	4	5
3901	772500.64	1307766.7	данные отсутствуют	данные отсутствуют
3902	772459.56	1307855.87	данные отсутствуют	данные отсутствуют
3903	772447.32	1307896.95	данные отсутствуют	данные отсутствуют
3904	772414.97	1307967.76	данные отсутствуют	данные отсутствуют
3905	772392.24	1308029.83	данные отсутствуют	данные отсутствуют
3906	772361.65	1308084.03	данные отсутствуют	данные отсутствуют
3907	772334.55	1308108.5	данные отсутствуют	данные отсутствуют
3908	772319.69	1308135.6	данные отсутствуют	данные отсутствуют
3909	772284.72	1308155.71	данные отсутствуют	данные отсутствуют
3910	772259.37	1308181.06	данные отсутствуют	данные отсутствуют
3911	772248.88	1308213.41	данные отсутствуют	данные отсутствуют
3912	772209.54	1308283.34	данные отсутствуют	данные отсутствуют
3913	772220.03	1308285.09	данные отсутствуют	данные отсутствуют
3914	772257.62	1308226.52	данные отсутствуют	данные отсутствуют
3915	772287.34	1308179.31	данные отсутствуют	данные отсутствуют

Государственный регистратор		ФГИС ЕГРН
полное наименование должности	подпись	инициалы, фамилия

М.П.

Раздел 3.2

Выписка из Единого государственного реестра недвижимости об объекте недвижимости
Описание местоположения земельного участка

Земельный участок			
(вид объекта недвижимости)			
Лист №	Раздела 3.2	Всего листов раздела 3.2 : ____	Всего разделов: ____
Всего листов выписки: ____			
15.11.2021 № 99/2021/430758510			
Кадастровый номер:		02:17:000000:73(единое землепользование)	

Сведения о характерных точках границы земельного участка				
Система координат				
Зона №				
Номер точки	Координаты		Описание закрепления на местности	Средняя квадратическая погрешность определения координат характерных точек границ земельного участка, м
	X	Y		
1	2	3	4	5
3916	772324.06	1308153.09	данные отсутствуют	данные отсутствуют
3917	772330.18	1308166.2	данные отсутствуют	данные отсутствуют
3918	772344.16	1308164.45	данные отсутствуют	данные отсутствуют
3919	772349.41	1308121.62	данные отсутствуют	данные отсутствуют
3920	772364.27	1308119.87	данные отсутствуют	данные отсутствуют
3921	772395.74	1308074.41	данные отсутствуют	данные отсутствуют
3922	772425.46	1308031.58	данные отсутствуют	данные отсутствуют
3923	772435.95	1308001.85	данные отсутствуют	данные отсутствуют
3924	772453.44	1307966.01	данные отсутствуют	данные отсутствуют
3925	772476.17	1307944.16	данные отсутствуют	данные отсутствуют
3926	772505.01	1307933.67	данные отсутствуют	данные отсутствуют
3927	772517.25	1307895.2	данные отсутствуют	данные отсутствуют
3928	772543.48	1307882.97	данные отсутствуют	данные отсутствуют
3929	772533.86	1307913.56	данные отсутствуют	данные отсутствуют
3930	772512.01	1307949.4	данные отсутствуют	данные отсутствуют

Государственный регистратор		ФГИС ЕГРН
полное наименование должности	подпись	инициалы, фамилия

М.П.

Земельный участок			
(вид объекта недвижимости)			
Лист №	Раздела 3.2	Всего листов раздела 3.2 : ____	Всего разделов: ____
Всего листов выписки: ____			
15.11.2021 № 99/2021/430758510			
Кадастровый номер:		02:17:000000:73(единое землепользование)	

Сведения о характерных точках границы земельного участка				
Система координат				
Зона №				
Номер точки	Координаты		Описание закрепления на местности	Средняя квадратическая погрешность определения координат характерных точек границ земельного участка, м
	X	Y		
1	2	3	4	5
3931	772495.4	1308017.59	данные отсутствуют	данные отсутствуют
3932	772506.76	1308035.07	данные отсутствуют	данные отсутствуют
3933	772515.5	1308009.72	данные отсутствуют	данные отсутствуют
3934	772523.37	1307974.76	данные отсутствуют	данные отсутствуют
3935	772543.48	1307950.28	данные отсутствуют	данные отсутствуют
3936	772545.23	1307967.76	данные отсутствуют	данные отсутствуют
3937	772555.72	1307994.86	данные отсутствуют	данные отсутствуют
3938	772551.35	1308038.57	данные отсутствуют	данные отсутствуют
3939	772553.97	1308074.41	данные отсутствуют	данные отсутствуют
3940	772568.83	1308106.76	данные отсутствуют	данные отсутствуют
3941	772579.32	1308101.51	данные отсутствуют	данные отсутствуют
3942	772576.7	1308047.31	данные отсутствуют	данные отсутствуют
3943	772574.07	1307989.62	данные отсутствуют	данные отсутствуют
3944	772569.7	1307948.53	данные отсутствуют	данные отсутствуют
3945	772575.82	1307910.07	данные отсутствуют	данные отсутствуют

Государственный регистратор		ФГИС ЕГРН
полное наименование должности	подпись	инициалы, фамилия

М.П.

Раздел 3.2

Выписка из Единого государственного реестра недвижимости об объекте недвижимости
Описание местоположения земельного участка

Земельный участок			
(вид объекта недвижимости)			
Лист №	Раздела 3.2	Всего листов раздела 3.2 : ____	Всего разделов: ____
Всего листов выписки: ____			
15.11.2021 № 99/2021/430758510			
Кадастровый номер:		02:17:000000:73(единое землепользование)	

Сведения о характерных точках границы земельного участка				
Система координат				
Зона №				
Номер точки	Координаты		Описание закрепления на местности	Средняя квадратическая погрешность определения координат характерных точек границ земельного участка, м
	X	Y		
1	2	3	4	5
3946	772567.95	1307857.62	данные отсутствуют	данные отсутствуют
3947	772562.71	1307793.8	данные отсутствуют	данные отсутствуют
3948	772581.94	1307792.93	данные отсутствуют	данные отсутствуют
3949	772602.92	1307816.53	данные отсутствуют	данные отсутствуют
3950	772630.9	1307858.49	данные отсутствуют	данные отсутствуют
3951	772624.78	1307882.97	данные отсутствуют	данные отсутствуют
3952	772635.27	1307902.2	данные отсутствуют	данные отсутствуют
3953	772666.74	1307938.04	данные отсутствуют	данные отсутствуют
3954	772668.49	1307950.28	данные отсутствуют	данные отсутствуют
3955	772692.96	1307961.64	данные отсутствуют	данные отсутствуют
3956	772723.56	1307997.48	данные отсутствуют	данные отсутствуют
3957	772751.53	1308016.72	данные отсутствуют	данные отсутствуют
3958	772742.79	1308037.7	данные отсутствуют	данные отсутствуют
3959	772743.66	1308062.17	данные отсутствуют	данные отсутствуют
3960	772760.27	1308077.03	данные отсутствуют	данные отсутствуют

Государственный регистратор		ФГИС ЕГРН
полное наименование должности	подпись	инициалы, фамилия

М.П.

Выписка из Единого государственного реестра недвижимости об объекте недвижимости
Описание местоположения земельного участка

Земельный участок			
<small>(вид объекта недвижимости)</small>			
Лист №	Раздела 3.2	Всего листов раздела 3.2 : ____	Всего разделов: ____
Всего листов выписки: ____			
15.11.2021 № 99/2021/430758510			
Кадастровый номер:		02:17:000000:73(единое землепользование)	

Сведения о характерных точках границы земельного участка				
Система координат				
Зона №				
Номер точки	Координаты		Описание закрепления на местности	Средняя квадратическая погрешность определения координат характерных точек границ земельного участка, м
	X	Y		
1	2	3	4	5
3961	772762.02	1308050.81	данные отсутствуют	данные отсутствуют
3962	772769.02	1308029.83	данные отсутствуют	данные отсутствуют
3963	772788.25	1308090.15	данные отсутствуют	данные отсутствуют
3964	772840.7	1308142.6	данные отсутствуют	данные отсутствуют
3965	772853.81	1308119.87	данные отсутствуют	данные отсутствуют
3966	772810.1	1308088.4	данные отсутствуют	данные отсутствуют
3967	772793.49	1308065.67	данные отсутствуют	данные отсутствуют
3968	772792.62	1308047.31	данные отсутствуют	данные отсутствуют
3969	772772.51	1308005.35	данные отсутствуют	данные отсутствуют
3970	772716.57	1307971.26	данные отсутствуют	данные отсутствуют
3971	772712.19	1307952.9	данные отсутствуют	данные отсутствуют
3972	772679.85	1307933.67	данные отсутствуют	данные отсутствуют
3973	772650.13	1307883.84	данные отсутствуют	данные отсутствуют
3974	772651	1307846.25	данные отсутствуют	данные отсутствуют
3975	772611.66	1307798.17	данные отсутствуют	данные отсутствуют

Государственный регистратор		ФГИС ЕГРН
полное наименование должности	подпись	инициалы, фамилия

М.П.

Раздел 3.2

Выписка из Единого государственного реестра недвижимости об объекте недвижимости
Описание местоположения земельного участка

Земельный участок			
<small>(вид объекта недвижимости)</small>			
Лист №	Раздела 3.2	Всего листов раздела 3.2 : ____	Всего разделов: ____
Всего листов выписки: ____			
15.11.2021 № 99/2021/430758510			
Кадастровый номер:		02:17:000000:73(единое землепользование)	

Сведения о характерных точках границы земельного участка				
Система координат				
Зона №				
Номер точки	Координаты		Описание закрепления на местности	Средняя квадратическая погрешность определения координат характерных точек границ земельного участка, м
	X	Y		
1	2	3	4	5
3976	772566.21	1307743.97	данные отсутствуют	данные отсутствуют
3977	772550.47	1307690.65	данные отсутствуют	данные отсутствуют
3978	772542.6	1307641.69	данные отсутствуют	данные отсутствуют
3979	772546.97	1307589.24	данные отсутствуют	данные отсутствуют
3980	772520.75	1307539.41	данные отсутствуют	данные отсутствуют

Государственный регистратор		ФГИС ЕГРН
полное наименование должности	подпись	инициалы, фамилия

М.П.

Земельный участок			
(вид объекта недвижимости)			
Лист № ____ Раздела 4	Всего листов раздела 4 : ____	Всего разделов: ____	Всего листов выписки: ____
15.11.2021 № 99/2021/430758510			
Кадастровый номер:		02:17:000000:73(единое землепользование)	
План (чертеж, схема) части земельного участка		Учетный номер части: 02:17:000000:73/1	
02:17:000000:73/1			
Масштаб 1: данные отсутствуют	Условные обозначения:		
Государственный регистратор		ФГИС ЕГРН	
полное наименование должности	подпись	инициалы, фамилия	

М.П.

Земельный участок			
(вид объекта недвижимости)			
Лист № ____ Раздела 4	Всего листов раздела 4 : ____	Всего разделов: ____	Всего листов выписки: ____
15.11.2021 № 99/2021/430758510			
Кадастровый номер:		02:17:000000:73(единое землепользование)	
План (чертеж, схема) части земельного участка		Учетный номер части: 02:17:000000:73/2	
02:17:000000:73/2			
Масштаб 1: данные отсутствуют	Условные обозначения:		
Государственный регистратор		ФГИС ЕГРН	
полное наименование должности	подпись	инициалы, фамилия	

М.П.

Выписка из Единого государственного реестра недвижимости об объекте недвижимости
Сведения о частях земельного участка

Земельный участок			
<small>(вид объекта недвижимости)</small>			
Лист № ___ Раздела 4	Всего листов раздела 4 : ___	Всего разделов: ___	Всего листов выписки: ___
15.11.2021 № 99/2021/430758510			
Кадастровый номер:		02:17:000000:73(единое землепользование)	


План (чертеж, схема) части земельного участка	Учетный номер части: 02:17:000000:73/3
	
Масштаб 1: данные отсутствуют	Условные обозначения:

Государственный регистратор		ФГИС ЕГРН
полное наименование должности	подпись	инициалы, фамилия

М.П.

Выписка из Единого государственного реестра недвижимости об объекте недвижимости
Сведения о частях земельного участка

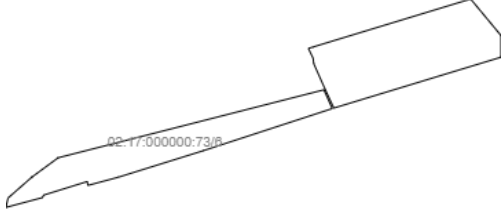
Земельный участок			
<small>(вид объекта недвижимости)</small>			
Лист № ___ Раздела 4	Всего листов раздела 4 : ___	Всего разделов: ___	Всего листов выписки: ___
15.11.2021 № 99/2021/430758510			
Кадастровый номер:		02:17:000000:73(единое землепользование)	

План (чертеж, схема) части земельного участка	Учетный номер части: 02:17:000000:73/4
	
Масштаб 1: данные отсутствуют	Условные обозначения:

Государственный регистратор		ФГИС ЕГРН
полное наименование должности	подпись	инициалы, фамилия

М.П.


Земельный участок			
(вид объекта недвижимости)			
Лист № ____ Раздела 4	Всего листов раздела 4 : ____	Всего разделов: ____	Всего листов выписки: ____
15.11.2021 № 99/2021/430758510			
Кадастровый номер:		02:17:000000:73(единое землепользование)	

План (чертеж, схема) части земельного участка	Учетный номер части: 02:17:000000:73/6
	
Масштаб 1: данные отсутствуют	Условные обозначения:

Государственный регистратор		ФГИС ЕГРН
полное наименование должности	подпись	инициалы, фамилия

М.П.

Земельный участок			
(вид объекта недвижимости)			
Лист № ____ Раздела 4	Всего листов раздела 4 : ____	Всего разделов: ____	Всего листов выписки: ____
15.11.2021 № 99/2021/430758510			
Кадастровый номер:		02:17:000000:73(единое землепользование)	


План (чертеж, схема) части земельного участка	Учетный номер части: 02:17:000000:73/7
	
Масштаб 1: данные отсутствуют	Условные обозначения:

Государственный регистратор		ФГИС ЕГРН
полное наименование должности	подпись	инициалы, фамилия

М.П.

Выписка из Единого государственного реестра недвижимости об объекте недвижимости
Сведения о частях земельного участка

Земельный участок			
<small>(вид объекта недвижимости)</small>			
Лист № ____ Раздела 4	Всего листов раздела 4 : ____	Всего разделов: ____	Всего листов выписки: ____
15.11.2021 № 99/2021/430758510			
Кадастровый номер:		02:17:000000:73(единое землепользование)	

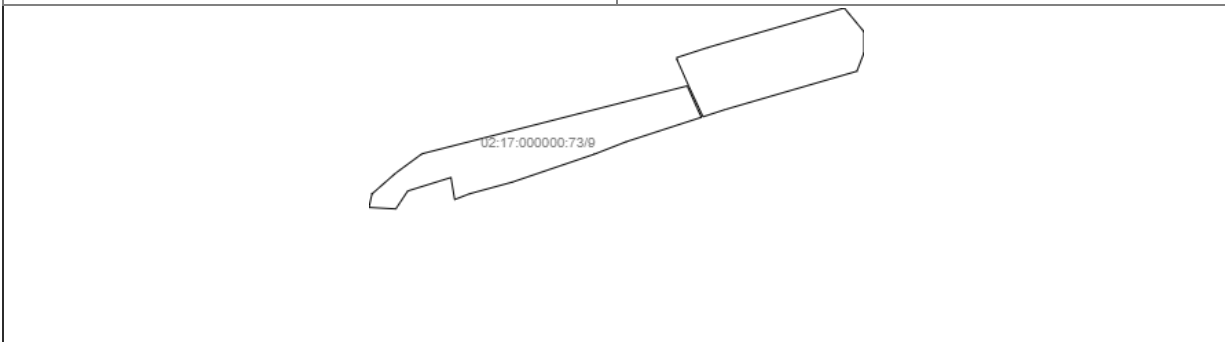
План (чертеж, схема) части земельного участка	Учетный номер части: 02:17:000000:73/8
	
Масштаб 1: данные отсутствуют	Условные обозначения:

Государственный регистратор		ФГИС ЕГРН
полное наименование должности	подпись	инициалы, фамилия

М.П.

Выписка из Единого государственного реестра недвижимости об объекте недвижимости
Сведения о частях земельного участка

Земельный участок			
<small>(вид объекта недвижимости)</small>			
Лист № ____ Раздела 4	Всего листов раздела 4 : ____	Всего разделов: ____	Всего листов выписки: ____
15.11.2021 № 99/2021/430758510			
Кадастровый номер:		02:17:000000:73(единое землепользование)	

План (чертеж, схема) части земельного участка	Учетный номер части: 02:17:000000:73/9
	
Масштаб 1: данные отсутствуют	Условные обозначения:

Государственный регистратор		ФГИС ЕГРН
полное наименование должности	подпись	инициалы, фамилия

М.П.


Земельный участок			
(вид объекта недвижимости)			
Лист № ____ Раздела 4	Всего листов раздела 4 : ____	Всего разделов: ____	Всего листов выписки: ____
15.11.2021 № 99/2021/430758510			
Кадастровый номер:		02:17:000000:73(единое землепользование)	

План (чертеж, схема) части земельного участка	Учетный номер части: 02:17:000000:73/10
	
Масштаб 1: данные отсутствуют	Условные обозначения:

Государственный регистратор		ФГИС ЕГРН
полное наименование должности	подпись	инициалы, фамилия

М.П.

Земельный участок			
(вид объекта недвижимости)			
Лист № ____ Раздела 4	Всего листов раздела 4 : ____	Всего разделов: ____	Всего листов выписки: ____
15.11.2021 № 99/2021/430758510			
Кадастровый номер:		02:17:000000:73(единое землепользование)	

План (чертеж, схема) части земельного участка	Учетный номер части: 02:17:000000:73/11
	
Масштаб 1: данные отсутствуют	Условные обозначения:

Государственный регистратор		ФГИС ЕГРН
полное наименование должности	подпись	инициалы, фамилия

М.П.

Земельный участок			
(вид объекта недвижимости)			
Лист № <u> </u> Раздела 4	Всего листов раздела 4 : <u> </u>	Всего разделов: <u> </u>	Всего листов выписки: <u> </u>
15.11.2021 № 99/2021/430758510			
Кадастровый номер:		02:17:000000:73(единое землепользование)	

План (чертеж, схема) части земельного участка	Учетный номер части: 02:17:000000:73/12
	
Масштаб 1: данные отсутствуют	Условные обозначения:

Государственный регистратор		ФГИС ЕГРН
полное наименование должности	подпись	инициалы, фамилия

М.П.


Земельный участок			
(вид объекта недвижимости)			
Лист № <u> </u> Раздела 4	Всего листов раздела 4 : <u> </u>	Всего разделов: <u> </u>	Всего листов выписки: <u> </u>
15.11.2021 № 99/2021/430758510			
Кадастровый номер:		02:17:000000:73(единое землепользование)	

План (чертеж, схема) части земельного участка	Учетный номер части: 02:17:000000:73/13
	
Масштаб 1: данные отсутствуют	Условные обозначения:

Государственный регистратор		ФГИС ЕГРН
полное наименование должности	подпись	инициалы, фамилия

М.П.

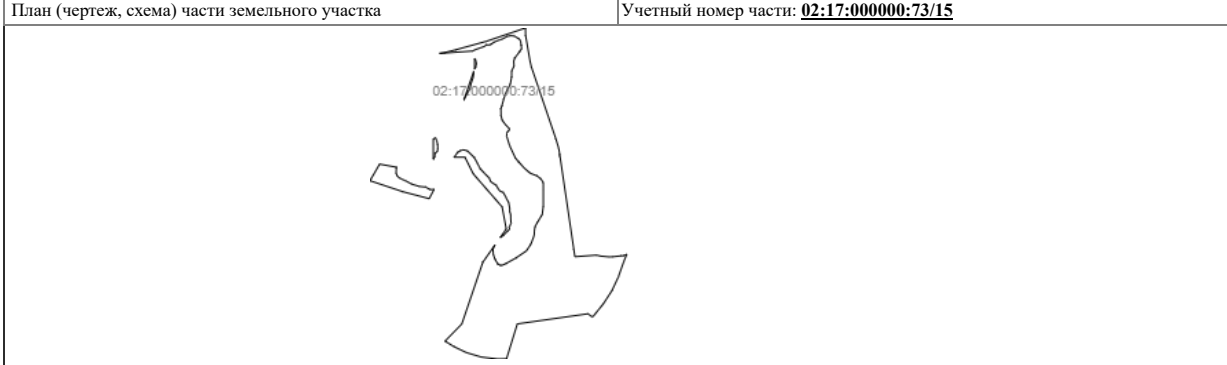
Земельный участок			
(вид объекта недвижимости)			
Лист № ____ Раздела 4	Всего листов раздела 4 : ____	Всего разделов: ____	Всего листов выписки: ____
15.11.2021 № 99/2021/430758510			
Кадастровый номер:		02:17:000000:73(единое землепользование)	

План (чертеж, схема) части земельного участка	Учетный номер части: 02:17:000000:73/14
	
Масштаб 1: данные отсутствуют	Условные обозначения:

Государственный регистратор		ФГИС ЕГРН
полное наименование должности	подпись	инициалы, фамилия

М.П.

Земельный участок			
(вид объекта недвижимости)			
Лист № ____ Раздела 4	Всего листов раздела 4 : ____	Всего разделов: ____	Всего листов выписки: ____
15.11.2021 № 99/2021/430758510			
Кадастровый номер:		02:17:000000:73(единое землепользование)	

План (чертеж, схема) части земельного участка	Учетный номер части: 02:17:000000:73/15
	
Масштаб 1: данные отсутствуют	Условные обозначения:

Государственный регистратор		ФГИС ЕГРН
полное наименование должности	подпись	инициалы, фамилия

М.П.

Выписка из Единого государственного реестра недвижимости об объекте недвижимости
Сведения о частях земельного участка

Земельный участок			
<small>(вид объекта недвижимости)</small>			
Лист № ___ Раздела 4	Всего листов раздела 4 : ___	Всего разделов: ___	Всего листов выписки: ___
15.11.2021 № 99/2021/430758510			
Кадастровый номер:		02:17:000000:73(единое землепользование)	

План (чертеж, схема) части земельного участка	Учетный номер части: 02:17:000000:73/16
	
Масштаб 1: данные отсутствуют	Условные обозначения:

Государственный регистратор		ФГИС ЕГРН
полное наименование должности	подпись	инициалы, фамилия

М.П.

Выписка из Единого государственного реестра недвижимости об объекте недвижимости
Сведения о частях земельного участка

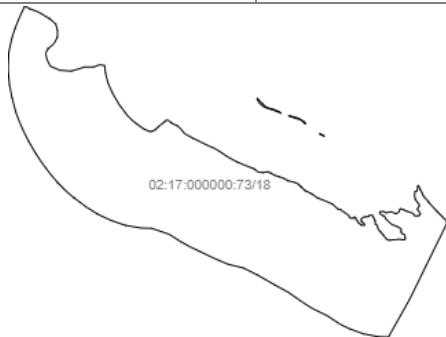
Земельный участок			
<small>(вид объекта недвижимости)</small>			
Лист № ___ Раздела 4	Всего листов раздела 4 : ___	Всего разделов: ___	Всего листов выписки: ___
15.11.2021 № 99/2021/430758510			
Кадастровый номер:		02:17:000000:73(единое землепользование)	

План (чертеж, схема) части земельного участка	Учетный номер части: 02:17:000000:73/17
	
Масштаб 1: данные отсутствуют	Условные обозначения:

Государственный регистратор		ФГИС ЕГРН
полное наименование должности	подпись	инициалы, фамилия

М.П.

Земельный участок			
(вид объекта недвижимости)			
Лист № ____ Раздела 4	Всего листов раздела 4 : ____	Всего разделов: ____	Всего листов выписки: ____
15.11.2021 № 99/2021/430758510			
Кадастровый номер:		02:17:000000:73(единое землепользование)	

План (чертеж, схема) части земельного участка	Учетный номер части: 02:17:000000:73/18
	
Масштаб 1: данные отсутствуют	Условные обозначения:

Государственный регистратор		ФГИС ЕГРН
полное наименование должности	подпись	инициалы, фамилия

М.П.

Земельный участок			
(вид объекта недвижимости)			
Лист № ____ Раздела 4	Всего листов раздела 4 : ____	Всего разделов: ____	Всего листов выписки: ____
15.11.2021 № 99/2021/430758510			
Кадастровый номер:		02:17:000000:73(единое землепользование)	

План (чертеж, схема) части земельного участка	Учетный номер части: 02:17:000000:73/19
	
Масштаб 1: данные отсутствуют	Условные обозначения:

Государственный регистратор		ФГИС ЕГРН
полное наименование должности	подпись	инициалы, фамилия

М.П.

Выписка из Единого государственного реестра недвижимости об объекте недвижимости
Сведения о частях земельного участка

Земельный участок			
<small>(вид объекта недвижимости)</small>			
Лист № ____ Раздела 4	Всего листов раздела 4 : ____	Всего разделов: ____	Всего листов выписки: ____
15.11.2021 № 99/2021/430758510			
Кадастровый номер:		02:17:000000:73(единое землепользование)	


План (чертеж, схема) части земельного участка	Учетный номер части: 02:17:000000:73/20
	
Масштаб 1: данные отсутствуют	Условные обозначения:

Государственный регистратор		ФГИС ЕГРН
полное наименование должности	подпись	инициалы, фамилия

М.П.

Выписка из Единого государственного реестра недвижимости об объекте недвижимости
Сведения о частях земельного участка


Земельный участок			
<small>(вид объекта недвижимости)</small>			
Лист № ____ Раздела 4	Всего листов раздела 4 : ____	Всего разделов: ____	Всего листов выписки: ____
15.11.2021 № 99/2021/430758510			
Кадастровый номер:		02:17:000000:73(единое землепользование)	

План (чертеж, схема) части земельного участка	Учетный номер части: 02:17:000000:73/21
	
Масштаб 1: данные отсутствуют	Условные обозначения:

Государственный регистратор		ФГИС ЕГРН
полное наименование должности	подпись	инициалы, фамилия

М.П.


Земельный участок			
(вид объекта недвижимости)			
Лист № ____ Раздела 4	Всего листов раздела 4 : ____	Всего разделов: ____	Всего листов выписки: ____
15.11.2021 № 99/2021/430758510			
Кадастровый номер:		02:17:000000:73(единое землепользование)	

План (чертеж, схема) части земельного участка	Учетный номер части: 02:17:000000:73/22
	
Масштаб 1: данные отсутствуют	Условные обозначения:

Государственный регистратор		ФГИС ЕГРН
полное наименование должности	подпись	инициалы, фамилия

М.П.

Земельный участок			
(вид объекта недвижимости)			
Лист № ____ Раздела 4	Всего листов раздела 4 : ____	Всего разделов: ____	Всего листов выписки: ____
15.11.2021 № 99/2021/430758510			
Кадастровый номер:		02:17:000000:73(единое землепользование)	

План (чертеж, схема) части земельного участка	Учетный номер части: 02:17:000000:73/23
	
Масштаб 1: данные отсутствуют	Условные обозначения:

Государственный регистратор		ФГИС ЕГРН
полное наименование должности	подпись	инициалы, фамилия

М.П.

Выписка из Единого государственного реестра недвижимости об объекте недвижимости
Сведения о частях земельного участка

Земельный участок			
<small>(вид объекта недвижимости)</small>			
Лист № <u> </u> Раздела 4	Всего листов раздела 4 : <u> </u>	Всего разделов: <u> </u>	Всего листов выписки: <u> </u>
15.11.2021 № 99/2021/430758510			
Кадастровый номер:		02:17:000000:73(единое землепользование)	

План (чертеж, схема) части земельного участка	Учетный номер части: 02:17:000000:73/24
	
Масштаб 1: данные отсутствуют	Условные обозначения:

Государственный регистратор		ФГИС ЕГРН
полное наименование должности	подпись	инициалы, фамилия

М.П.

Раздел 4.1

Выписка из Единого государственного реестра недвижимости об объекте недвижимости
Сведения о частях земельного участка

Земельный участок			
<small>(вид объекта недвижимости)</small>			
Лист № <u> </u> Раздела 4.1	Всего листов раздела 4.1 : <u> </u>	Всего разделов: <u> </u>	Всего листов выписки: <u> </u>
15.11.2021 № 99/2021/430758510			
Кадастровый номер:		02:17:000000:73(единое землепользование)	

Учетный номер части	Площадь (м ²)	Содержание ограничения в использовании или ограничения права на объект недвижимости или обременения объекта недвижимости
1	2	3
1	29831	Ограничения прав на земельный участок, предусмотренные статьями 56, 56.1 Земельного кодекса Российской Федерации, Постановление Правительства Российской Федерации "О порядке установления охранных зон объектов электросетевого хозяйства и особых условий использования земельных участков, расположенных в границах таких зон" № 160 от 24.02.2009, срок действия: 09.02.2015
2	31376	Ограничения прав на земельный участок, предусмотренные статьями 56, 56.1 Земельного кодекса Российской Федерации, Постановление Правительства РФ "О порядке установления охранных зон объектов электросетевого хозяйства и особых условий использования земельных участков, расположенных в границах таких зон" № 160 от 24.02.2009, срок действия: 27.07.2015
3	6174	Ограничения прав на земельный участок, предусмотренные статьями 56, 56.1 Земельного кодекса Российской Федерации, Постановление Госгортехнадзора России № 9 от 22.04.1992, срок действия: 25.07.2015
4	11396	Ограничения прав на земельный участок, предусмотренные статьями 56, 56.1 Земельного кодекса Российской Федерации, "Правила охраны магистральных трубопроводов" № 9 от 22.04.1992, срок действия: 01.08.2015
6	12387	Ограничения прав на земельный участок, предусмотренные статьями 56, 56.1 Земельного кодекса Российской Федерации, Постановление "Об утверждении Правил охраны магистральных трубопроводов" № 9 от 22.04.1992, срок действия: 14.09.2015
7	6236	Ограничения прав на земельный участок, предусмотренные статьями 56, 56.1 Земельного кодекса Российской Федерации, Постановление "Об утверждении Правил охраны магистральных трубопроводов" № 9 от 22.04.1992, срок действия: 14.09.2015
8	4291	Ограничения прав на земельный участок, предусмотренные статьями 56, 56.1 Земельного кодекса Российской Федерации, Постановление "Об утверждении Правил охраны магистральных трубопроводов" № 9 от 22.04.1992, срок действия: 14.09.2015
9	14941	Ограничения прав на земельный участок, предусмотренные статьями 56, 56.1 Земельного кодекса Российской Федерации, Постановление "Об утверждении Правил охраны магистральных трубопроводов" № 9 от 22.04.1992, срок действия: 17.09.2015
10	10052	Ограничения прав на земельный участок, предусмотренные статьями 56, 56.1 Земельного кодекса Российской Федерации, 02.17.0.1, Приказ Управления по государственной охране объектов культурного наследия РБ "Об утверждении предмета охраны и границ территории

		объекта культурного (археологического) наследия федерального значения «Селища Аштияз» («Аштияз-1, селище») № 48 от 28.02.2018, срок действия: 25.06.2018
11	1809	Ограничения прав на земельный участок, предусмотренные статьями 56, 56.1 Земельного кодекса Российской Федерации, Постановление Правительства РФ "Об утверждении Правил охраны линий и сооружений связи РФ" № 578 от 09.06.1995, срок действия: 29.01.2020
12	19244	Ограничения прав на земельный участок, предусмотренные статьями 56, 56.1 Земельного кодекса Российской Федерации, Постановление Правительства РФ "Об утверждении порядков установления и использования полос отвода и придорожных полос автомобильных дорог РБ регионального или межмуниципального значения" № 137 от 29.04.2011, срок действия: 16.04.2020
13	6233	Ограничения прав на земельный участок, предусмотренные статьями 56, 56.1 Земельного кодекса Российской Федерации, Постановление Госгортехнадзора России № 9 от 22.04.1992, срок действия: 15.04.2020
14	60541	Ограничения прав на земельный участок, предусмотренные статьями 56, 56.1 Земельного кодекса Российской Федерации, Постановление администрации "Об утверждении границ зон минимальных расстояний газопроводов и АГРС в границах муниципального района Бураевский район Республики Башкортостан" № 1633 от 19.12.2013, срок действия: 03.06.2021
15	90518	Ограничения прав на земельный участок, предусмотренные статьями 56, 56.1 Земельного кодекса Российской Федерации, Водный кодекс Российской Федерации № 74-ФЗ от 03.06.2006, срок действия: 09.08.2021
16	90518	Ограничения прав на земельный участок, предусмотренные статьями 56, 56.1 Земельного кодекса Российской Федерации, Водный кодекс Российской Федерации № 74-ФЗ от 03.06.2006, срок действия: 13.08.2021

Государственный регистратор		ФГИС ЕГРН
полное наименование должности	подпись	инициалы, фамилия

М.П.

Раздел 4.1

Выписка из Единого государственного реестра недвижимости об объекте недвижимости
Сведения о частях земельного участка

Земельный участок			
(вид объекта недвижимости)			
Лист № ___ Раздела 4.1	Всего листов раздела 4.1 : ___	Всего разделов: ___	Всего листов выписки: ___
15.11.2021 № 99/2021/430758510			
Кадастровый номер:		02:17:000000:73(единое землепользование)	

Учетный номер части	Площадь (м ²)	Содержание ограничения в использовании или ограничения права на объект недвижимости или обременения объекта недвижимости
1	2	3
17	689614	Ограничения прав на земельный участок, предусмотренные статьями 56, 56.1 Земельного кодекса Российской Федерации, Водный кодекс Российской Федерации № 74-ФЗ от 03.06.2006, срок действия: 23.08.2021
18	204055	Ограничения прав на земельный участок, предусмотренные статьями 56, 56.1 Земельного кодекса Российской Федерации, Приказ «Об утверждении отчетных материалов по определению границ водоохранных зон, прибрежных защитных полос и береговых линий по бассейну р. Быстрый Танып Республики Башкортостан» № 809п от 16.11.2020, срок действия: 28.09.2021
19	204055	Ограничения прав на земельный участок, предусмотренные статьями 56, 56.1 Земельного кодекса Российской Федерации, Приказ «Об утверждении отчетных материалов по определению границ водоохранных зон, прибрежных защитных полос и береговых линий по бассейну р. Быстрый Танып Республики Башкортостан» № 809п от 16.11.2020, срок действия: 29.09.2021
20	1166	Ограничения прав на земельный участок, предусмотренные статьями 56, 56.1 Земельного кодекса Российской Федерации, Приказ «Об утверждении отчетных материалов по определению границ водоохранных зон, прибрежных защитных полос и береговых линий по бассейну р. Быстрый Танып Республики Башкортостан» № 809п от 16.11.2020, срок действия: 30.09.2021
21	929969	Ограничения прав на земельный участок, предусмотренные статьями 56, 56.1 Земельного кодекса Российской Федерации, Приказ «Об утверждении отчетных материалов по определению границ водоохранных зон, прибрежных защитных полос и береговых линий по бассейну р. Быстрый Танып Республики Башкортостан» № 809п от 16.11.2020, срок действия: 01.10.2021
22	13204	Ограничения прав на земельный участок, предусмотренные статьями 56, 56.1 Земельного кодекса Российской Федерации, Приказ «Об утверждении отчетных материалов по определению границ водоохранных зон, прибрежных защитных полос и береговых линий по бассейну р. Быстрый Танып Республики Башкортостан» № 809п от 16.11.2020, срок действия: 04.10.2021
23	469018	Ограничения прав на земельный участок, предусмотренные статьями 56, 56.1 Земельного кодекса Российской Федерации, Водный кодекс Российской Федерации № 74-ФЗ от 03.06.2006, срок действия: 05.10.2021
24	929969	Ограничения прав на земельный участок, предусмотренные статьями 56, 56.1 Земельного кодекса Российской Федерации, Приказ «Об утверждении отчетных материалов по определению границ водоохранных зон, прибрежных защитных полос и береговых линий по бассейну р. Быстрый Танып Республики Башкортостан» № 809п от 16.11.2020, срок действия: 05.10.2021

Государственный регистратор		ФГИС ЕГРН
полное наименование должности	подпись	инициалы, фамилия

М.П.

Выписка из Единого государственного реестра недвижимости об объекте недвижимости
Сведения о частях земельного участка

Земельный участок				
(вид объекта недвижимости)				
Лист № ____ Раздела 4.2		Всего листов раздела 4.2 : ____		Всего разделов: ____
15.11.2021 № 99/2021/430758510				
Кадастровый номер:			02:17:000000:73(единое землепользование)	
Сведения о характерных точках границы части (частей) земельного участка				
Учетный номер части: 1				
Система координат: МСК-05				
Зона №				
Номер точки	Координаты, м		Описание закрепления на местности	Средняя квадратическая погрешность определения координат характерных точек границы части земельного участка, м
	X	Y		
1	2	3	4	5
18	774170.74	1316123.29	данные отсутствуют	данные отсутствуют
26	774127.47	1316188.83	данные отсутствуют	данные отсутствуют
1626	774585.11	1310909.13	данные отсутствуют	данные отсутствуют
1635	774673.44	1311164.12	данные отсутствуют	данные отсутствуют
1636	774671.39	1311166.64	данные отсутствуют	данные отсутствуют
1637	774664.66	1311172.53	данные отсутствуют	данные отсутствуют
1638	774660.1	1311174.06	данные отсутствуют	данные отсутствуют
1641	774637.16	1311171.6	данные отсутствуют	данные отсутствуют
1960	774617.73	1314660.32	данные отсутствуют	данные отсутствуют
2316	771190.4	1311504.52	данные отсутствуют	данные отсутствуют
3268	775191.54	1305129.31	данные отсутствуют	данные отсутствуют
3269	775206.88	1305147.7	данные отсутствуют	данные отсутствуют
3269	775206.88	1305147.7	данные отсутствуют	данные отсутствуют
3270	775240.55	1305161.63	данные отсутствуют	данные отсутствуют
3733	774084.5	1306220.03	данные отсутствуют	данные отсутствуют
3736	773914.9	1306224.2	данные отсутствуют	данные отсутствуют
Государственный регистратор			ФГИС ЕГРН	
полное наименование должности			подпись	
			инициалы, фамилия	

М.П.

Раздел 4.2

Выписка из Единого государственного реестра недвижимости об объекте недвижимости
Сведения о частях земельного участка

Земельный участок				
(вид объекта недвижимости)				
Лист № ____ Раздела 4.2		Всего листов раздела 4.2 : ____		Всего разделов: ____
15.11.2021 № 99/2021/430758510				
Кадастровый номер:			02:17:000000:73(единое землепользование)	
Номер точки	Координаты, м		Описание закрепления на местности	Средняя квадратическая погрешность определения координат характерных точек границы части земельного участка, м
	X	Y		
1	2	3	4	5
3737	773912.82	1306217.94	данные отсутствуют	данные отсутствуют
3981	771118.95	1311482.12	данные отсутствуют	данные отсутствуют
3981	771118.95	1311482.12	данные отсутствуют	данные отсутствуют
3982	771123.16	1311498.92	данные отсутствуют	данные отсутствуют
3983	771193.46	1311483.85	данные отсутствуют	данные отсутствуют
3984	771200.66	1311484.01	данные отсутствуют	данные отсутствуют
3985	771186.89	1311505.2	данные отсутствуют	данные отсутствуют
3986	771094.34	1311503.06	данные отсутствуют	данные отсутствуют
3987	771070.71	1311481.01	данные отсутствуют	данные отсутствуют
3988	774592.69	1310912.25	данные отсутствуют	данные отсутствуют
3988	774592.69	1310912.25	данные отсутствуют	данные отсутствуют
3989	774611.74	1311148.02	данные отсутствуют	данные отсутствуют
3990	774664.77	1311154.91	данные отсутствуют	данные отсутствуют
3991	774676.75	1311157.68	данные отсутствуют	данные отсутствуют
3992	774635.77	1311172.83	данные отсутствуют	данные отсутствуют
3993	774600.45	1311168.23	данные отсутствуют	данные отсутствуют
3994	774551.89	1311162.37	данные отсутствуют	данные отсутствуют
Государственный регистратор			ФГИС ЕГРН	
полное наименование должности			подпись	
			инициалы, фамилия	

М.П.

Земельный участок				
(вид объекта недвижимости)				
Лист № ____ Раздела 4.2		Всего листов раздела 4.2 : ____		Всего разделов: ____
15.11.2021 № 99/2021/430758510				
Кадастровый номер:			02:17:000000:73(единое землепользование)	
Номер точки	Координаты, м		Описание закрепления на местности	Средняя квадратическая погрешность определения координат характерных точек границы части земельного участка, м
	X	Y		
1	2	3	4	5
3995	774548.92	1311228.98	данные отсутствуют	данные отсутствуют
3996	774527.73	1311219.94	данные отсутствуют	данные отсутствуют
3997	774530.57	1311157.95	данные отсутствуют	данные отсутствуют
3998	774424.71	1311122.71	данные отсутствуют	данные отсутствуют
3999	774423.82	1311124.02	данные отсутствуют	данные отсутствуют
4000	774399.46	1311165.17	данные отсутствуют	данные отсутствуют
4001	774379.51	1311156.65	данные отсутствуют	данные отсутствуют
4002	774405.66	1311112.48	данные отсутствуют	данные отсутствуют
4003	774416.08	1311097.18	данные отсутствуют	данные отсутствуют
4004	774544.03	1311139.77	данные отсутствуют	данные отсутствуют
4005	774589.96	1311145.31	данные отсутствуют	данные отсутствуют
4006	774577.37	1310989.53	данные отсутствуют	данные отсутствуют
4007	774592.69	1310908.49	данные отсутствуют	данные отсутствуют
4008	775249.9	1305161.92	данные отсутствуют	данные отсутствуют
4009	775272.45	1305181.19	данные отсутствуют	данные отсутствуют
4010	775353.65	1305252.23	данные отсутствуют	данные отсутствуют
4011	775352.33	1305279.64	данные отсутствуют	данные отсутствуют
Государственный регистратор			ФГИС ЕГРН	
полное наименование должности			подпись	
			инициалы, фамилия	

М.П.

Раздел 4.2

Выписка из Единого государственного реестра недвижимости об объекте недвижимости
Сведения о частях земельного участка

Земельный участок				
(вид объекта недвижимости)				
Лист № ____ Раздела 4.2		Всего листов раздела 4.2 : ____		Всего разделов: ____
15.11.2021 № 99/2021/430758510				
Кадастровый номер:			02:17:000000:73(единое землепользование)	
Номер точки	Координаты, м		Описание закрепления на местности	Средняя квадратическая погрешность определения координат характерных точек границы части земельного участка, м
	X	Y		
1	2	3	4	5
4012	775258.38	1305197.45	данные отсутствуют	данные отсутствуют
4013	775188.34	1305137.61	данные отсутствуют	данные отсутствуют
4014	774600.86	1314643.45	данные отсутствуют	данные отсутствуют
4014	774600.86	1314643.45	данные отсутствуют	данные отсутствуют
4015	774620.61	1314660.63	данные отсутствуют	данные отсутствуют
4016	774613.93	1314721.94	данные отсутствуют	данные отсутствуют
4017	774593.38	1314712.08	данные отсутствуют	данные отсутствуют
4018	774029.81	1306172.17	данные отсутствуют	данные отсутствуют
4018	774029.81	1306172.17	данные отсутствуют	данные отсутствуют
4019	774149.01	1306230.84	данные отсутствуют	данные отсутствуют
4020	774341.28	1306324.58	данные отсутствуют	данные отсутствуют
4021	774325.21	1306340.66	данные отсутствуют	данные отсутствуют
4022	774139.56	1306250.15	данные отсутствуют	данные отсутствуют
4023	774127.06	1306244	данные отсутствуют	данные отсутствуют
4024	774059.63	1306210.81	данные отсутствуют	данные отсутствуют
4025	774033.35	1306197.88	данные отсутствуют	данные отсутствуют
4026	774030.82	1306200.14	данные отсутствуют	данные отсутствуют
Государственный регистратор			ФГИС ЕГРН	
полное наименование должности			подпись	
			инициалы, фамилия	

М.П.

Выписка из Единого государственного реестра недвижимости об объекте недвижимости
Сведения о частях земельного участка

Земельный участок				
(вид объекта недвижимости)				
Лист № ____ Раздела 4.2		Всего листов раздела 4.2 : ____		Всего разделов: ____
15.11.2021 № 99/2021/430758510				
Кадастровый номер:			02:17:000000:73(единое землепользование)	
Номер точки	Координаты, м		Описание закрепления на местности	Средняя квадратическая погрешность определения координат характерных точек границы части земельного участка, м
	X	Y		
1	2	3	4	5
4027	774004.21	1306190.27	данные отсутствуют	данные отсутствуют
4028	774012.03	1306188.11	данные отсутствуют	данные отсутствуют
4029	774165.56	1316120.47	данные отсутствуют	данные отсутствуют
4029	774165.56	1316120.47	данные отсутствуют	данные отсутствуют
4030	774188.55	1316123.85	данные отсутствуют	данные отсутствуют
4031	774167.91	1316158.58	данные отсутствуют	данные отсутствуют
4032	774132.83	1316198.66	данные отсутствуют	данные отсутствуют
4033	774120.25	1316180.4	данные отсутствуют	данные отсутствуют
4034	774150.44	1316145.9	данные отсутствуют	данные отсутствуют
4035	773941.85	1306229.8	данные отсутствуют	данные отсутствуют
4035	773941.85	1306229.8	данные отсутствуют	данные отсутствуют
4036	773911.99	1306238.05	данные отсутствуют	данные отсутствуют
4037	773921.67	1306213.08	данные отсутствуют	данные отсутствуют
4038	773969.95	1306199.74	данные отсутствуют	данные отсутствуют

Государственный регистратор		ФГИС ЕГРН
полное наименование должности	подпись	инициалы, фамилия

М.П.

Раздел 4.2

Выписка из Единого государственного реестра недвижимости об объекте недвижимости
Сведения о частях земельного участка

Земельный участок				
(вид объекта недвижимости)				
Лист № ____ Раздела 4.2		Всего листов раздела 4.2 : ____		Всего разделов: ____
15.11.2021 № 99/2021/430758510				
Кадастровый номер:			02:17:000000:73(единое землепользование)	
Сведения о характерных точках границы части (частей) земельного участка				
Учетный номер части: 2				
Система координат: МСК-05				
Зона №				
Номер точки	Координаты, м		Описание закрепления на местности	Средняя квадратическая погрешность определения координат характерных точек границы части земельного участка, м
	X	Y		
1	2	3	4	5
148	770856.21	1306864.17	данные отсутствуют	данные отсутствуют
149	770852.38	1306863.66	данные отсутствуют	данные отсутствуют
150	770850.04	1306865.51	данные отсутствуют	данные отсутствуют
151	770849.18	1306868.74	данные отсутствуют	данные отсутствуют
152	770849.17	1306868.76	данные отсутствуют	данные отсутствуют
153	770849.14	1306868.8	данные отсутствуют	данные отсутствуют
154	770849.12	1306868.8	данные отсутствуют	данные отсутствуют
155	770846.98	1306869.68	данные отсутствуют	данные отсутствуют
156	770846.95	1306869.69	данные отсутствуют	данные отсутствуют
157	770846.9	1306869.68	данные отсутствуют	данные отсутствуют
158	770845.27	1306868.53	данные отсутствуют	данные отсутствуют
159	770845.24	1306868.5	данные отсутствуют	данные отсутствуют
160	770843.62	1306864.51	данные отсутствуют	данные отсутствуют
161	770840.28	1306862.78	данные отсутствуют	данные отсутствуют
161	770840.28	1306862.78	данные отсутствуют	данные отсутствуют
162	770836.67	1306862.65	данные отсутствуют	данные отсутствуют

Государственный регистратор		ФГИС ЕГРН
полное наименование должности	подпись	инициалы, фамилия

М.П.

Земельный участок				
(вид объекта недвижимости)				
Лист № ____ Раздела 4.2		Всего листов раздела 4.2 : ____		Всего разделов: ____
15.11.2021 № 99/2021/430758510				
Кадастровый номер:			02:17:000000:73(единое землепользование)	
Номер точки	Координаты, м		Описание закрепления на местности	Средняя квадратическая погрешность определения координат характерных точек границы части земельного участка, м
	X	Y		
1	2	3	4	5
163	770830.91	1306864.41	данные отсутствуют	данные отсутствуют
164	770828.4	1306865.16	данные отсутствуют	данные отсутствуют
165	770828.37	1306865.16	данные отсутствуют	данные отсутствуют
166	770825.24	1306865.16	данные отсутствуют	данные отсутствуют
167	770825.2	1306865.15	данные отсутствуют	данные отсутствуют
168	770825.19	1306865.14	данные отсутствуют	данные отсутствуют
513	770779.94	1307505.14	данные отсутствуют	данные отсутствуют
514	770801.96	1307431.73	данные отсутствуют	данные отсутствуют
581	770807.04	1307312.81	данные отсутствуют	данные отсутствуют
583	770804.61	1307314.86	данные отсутствуют	данные отсутствуют
584	770804.8	1307312.61	данные отсутствуют	данные отсутствуют
584	770804.8	1307312.61	данные отсутствуют	данные отсутствуют
585	770797.56	1307430.96	данные отсутствуют	данные отсутствуют
586	770797.37	1307433.2	данные отсутствуют	данные отсутствуют
587	770795.12	1307433.01	данные отсутствуют	данные отсутствуют
588	770795.32	1307430.77	данные отсутствуют	данные отсутствуют
588	770795.32	1307430.77	данные отсутствуют	данные отсутствуют
Государственный регистратор			ФГИС ЕГРН	
полное наименование должности			подпись	
			инициалы, фамилия	

М.П.

Раздел 4.2

Выписка из Единого государственного реестра недвижимости об объекте недвижимости
Сведения о частях земельного участка

Земельный участок				
(вид объекта недвижимости)				
Лист № ____ Раздела 4.2		Всего листов раздела 4.2 : ____		Всего разделов: ____
15.11.2021 № 99/2021/430758510				
Кадастровый номер:			02:17:000000:73(единое землепользование)	
Номер точки	Координаты, м		Описание закрепления на местности	Средняя квадратическая погрешность определения координат характерных точек границы части земельного участка, м
	X	Y		
1	2	3	4	5
1597	773087.65	1310078.05	данные отсутствуют	данные отсутствуют
1598	773086.38	1310079.09	данные отсутствуют	данные отсутствуют
1599	773087.8	1310080.84	данные отсутствуют	данные отсутствуют
1600	773088.6	1310080.18	данные отсутствуют	данные отсутствуют
1606	773801.68	1310941.83	данные отсутствуют	данные отсутствуют
1606	773801.68	1310941.83	данные отсутствуют	данные отсутствуют
1607	773800.79	1310942.94	данные отсутствуют	данные отсутствуют
1608	773793.55	1310941.73	данные отсутствуют	данные отсутствуют
1609	773793.22	1310943.7	данные отсутствуют	данные отсутствуют
1610	773791.87	1310944.53	данные отсутствуют	данные отсутствуют
1611	773792.19	1310946.5	данные отсутствуют	данные отсутствуют
1614	773804.32	1310953.57	данные отсутствуют	данные отсутствуют
1615	773806.52	1310952.4	данные отсутствуют	данные отсутствуют
1617	773803.13	1310943.22	данные отсутствуют	данные отсутствуют
1634	774683.11	1311145.3	данные отсутствуют	данные отсутствуют
1785	773009.47	1309970.04	данные отсутствуют	данные отсутствуют
1786	773010.22	1309973.19	данные отсутствуют	данные отсутствуют
Государственный регистратор			ФГИС ЕГРН	
полное наименование должности			подпись	
			инициалы, фамилия	

М.П.

Земельный участок				
(вид объекта недвижимости)				
Лист № ____ Раздела 4.2		Всего листов раздела 4.2 : ____		Всего разделов: ____
15.11.2021 № 99/2021/430758510				
Кадастровый номер:			02:17:000000:73(единое землепользование)	
Номер точки	Координаты, м		Описание закрепления на местности	Средняя квадратическая погрешность определения координат характерных точек границы части земельного участка, м
	X	Y		
1	2	3	4	5
1787	773009.98	1309975.18	данные отсутствуют	данные отсутствуют
1788	773000.67	1309974.07	данные отсутствуют	данные отсутствуют
1789	772996.45	1309980.21	данные отсутствуют	данные отсутствуют
1790	772994.8	1309979.08	данные отсутствуют	данные отсутствуют
1791	772999.04	1309972.91	данные отсутствуют	данные отсутствуют
1792	772994.91	1309964.45	данные отсутствуют	данные отсутствуют
1793	772996.64	1309963.52	данные отсутствуют	данные отсутствуют
1793	772996.64	1309963.52	данные отсутствуют	данные отсутствуют
1794	772998.87	1309962.84	данные отсутствуют	данные отсутствуют
1795	773000.95	1309971.83	данные отсутствуют	данные отсутствуют
1797	774386.83	1311075.44	данные отсутствуют	данные отсутствуют
1798	774376.12	1311073.47	данные отсутствуют	данные отсутствуют
1798	774376.12	1311073.47	данные отсутствуют	данные отсутствуют
1799	774376.48	1311071.51	данные отсутствуют	данные отсутствуют
1800	774491.76	1311096.64	данные отсутствуют	данные отсутствуют
1800	774491.76	1311096.64	данные отсутствуют	данные отсутствуют
1801	774493.96	1311097.13	данные отсутствуют	данные отсутствуют
Государственный регистратор			ФГИС ЕГРН	
полное наименование должности			подпись	
			инициалы, фамилия	

М.П.

Раздел 4.2

Выписка из Единого государственного реестра недвижимости об объекте недвижимости
Сведения о частях земельного участка

Земельный участок				
(вид объекта недвижимости)				
Лист № ____ Раздела 4.2		Всего листов раздела 4.2 : ____		Всего разделов: ____
15.11.2021 № 99/2021/430758510				
Кадастровый номер:			02:17:000000:73(единое землепользование)	
Номер точки	Координаты, м		Описание закрепления на местности	Средняя квадратическая погрешность определения координат характерных точек границы части земельного участка, м
	X	Y		
1	2	3	4	5
1802	774493.48	1311099.32	данные отсутствуют	данные отсутствуют
1803	774491.28	1311098.84	данные отсутствуют	данные отсутствуют
1804	774587.29	1311117.83	данные отсутствуют	данные отсутствуют
1805	774586.81	1311120.02	данные отсутствуют	данные отсутствуют
1806	774584.61	1311119.54	данные отсутствуют	данные отсутствуют
1808	774276.12	1311048.7	данные отсутствуют	данные отсутствуют
1809	774275.63	1311050.9	данные отсутствуют	данные отсутствуют
1810	774273.44	1311050.41	данные отсутствуют	данные отсутствуют
1811	774273.92	1311048.22	данные отсутствуют	данные отсутствуют
1811	774273.92	1311048.22	данные отсутствуют	данные отсутствуют
4039	774210.53	1311017.81	данные отсутствуют	данные отсутствуют
4039	774210.53	1311017.81	данные отсутствуют	данные отсутствуют
4040	774682.64	1311122.58	данные отсутствуют	данные отсутствуют
4041	774677.49	1311156.25	данные отсутствуют	данные отсутствуют
4042	774216.07	1311053.86	данные отсутствуют	данные отсутствуют
4043	774585.1	1311117.34	данные отсутствуют	данные отсутствуют
4043	774585.1	1311117.34	данные отсутствуют	данные отсутствуют
Государственный регистратор			ФГИС ЕГРН	
полное наименование должности			подпись	
			инициалы, фамилия	

М.П.

Земельный участок				
(вид объекта недвижимости)				
Лист № ____ Раздела 4.2		Всего листов раздела 4.2 : ____		Всего разделов: ____
15.11.2021 № 99/2021/430758510				
Кадастровый номер:			02:17:000000:73(единое землепользование)	
Номер точки	Координаты, м		Описание закрепления на местности	Средняя квадратическая погрешность определения координат характерных точек границы части земельного участка, м
	X	Y		
1	2	3	4	5
4044	774387.2	1311073.47	данные отсутствуют	данные отсутствуют
4045	773800.44	1310945.16	данные отсутствуют	данные отсутствуют
4046	773802.37	1310954	данные отсутствуют	данные отсутствуют
4047	773802.39	1310944.15	данные отсутствуют	данные отсутствуют
4048	773828.84	1310967.91	данные отсутствуют	данные отсутствуют
4049	773797.55	1310960.97	данные отсутствуют	данные отсутствуют
4050	773788.17	1310955.21	данные отсутствуют	данные отсутствуют
4051	773683.76	1310828.57	данные отсутствуют	данные отсутствуют
4052	773007.19	1309957.2	данные отсутствуют	данные отсутствуют
4052	773007.19	1309957.2	данные отсутствуют	данные отсутствуют
4053	773063.74	1310024.73	данные отсутствуют	данные отсутствуют
4054	773114.65	1310138.25	данные отсутствуют	данные отсутствуют
4055	773004.78	1310004.99	данные отсутствуют	данные отсутствуют
4056	772980.26	1309945.05	данные отсутствуют	данные отсутствуют
4057	770814.99	1307413.94	данные отсутствуют	данные отсутствуют
4057	770814.99	1307413.94	данные отсутствуют	данные отсутствуют
4058	770774.23	1307498.21	данные отсутствуют	данные отсутствуют
Государственный регистратор			ФГИС ЕГРН	
полное наименование должности			подпись	
			инициалы, фамилия	

М.П.

Раздел 4.2

Выписка из Единого государственного реестра недвижимости об объекте недвижимости
Сведения о частях земельного участка

Земельный участок				
(вид объекта недвижимости)				
Лист № ____ Раздела 4.2		Всего листов раздела 4.2 : ____		Всего разделов: ____
15.11.2021 № 99/2021/430758510				
Кадастровый номер:			02:17:000000:73(единое землепользование)	
Номер точки	Координаты, м		Описание закрепления на местности	Средняя квадратическая погрешность определения координат характерных точек границы части земельного участка, м
	X	Y		
1	2	3	4	5
4059	770789.52	1307304.51	данные отсутствуют	данные отсутствуют
4060	770827.36	1307257.01	данные отсутствуют	данные отсутствуют
4061	770806.86	1307315.05	данные отсутствуют	данные отсутствуют
4062	772245.3	1309612.99	данные отсутствуют	данные отсутствуют
4062	772245.3	1309612.99	данные отсутствуют	данные отсутствуют
4063	772280.77	1309629.06	данные отсутствуют	данные отсутствуют
4064	772293.92	1309672.28	данные отсутствуют	данные отсутствуют
4065	772250.24	1309652.49	данные отсутствуют	данные отсутствуют
4066	770858.83	1306866.06	данные отсутствуют	данные отсутствуют
4067	770856.98	1306887.19	данные отсутствуют	данные отсутствуют
4068	770822.68	1306889.18	данные отсутствуют	данные отсутствуют
4069	770824.81	1306864.88	данные отсутствуют	данные отсутствуют
Государственный регистратор			ФГИС ЕГРН	
полное наименование должности			подпись	
			инициалы, фамилия	

М.П.

Выписка из Единого государственного реестра недвижимости об объекте недвижимости
Сведения о частях земельного участка

Земельный участок				
(вид объекта недвижимости)				
Лист № <u> </u> Раздела 4.2		Всего листов раздела 4.2 : <u> </u>		Всего разделов: <u> </u>
15.11.2021 № 99/2021/430758510				
Кадастровый номер:			02:17:000000:73(единое землепользование)	
Сведения о характерных точках границы части (частей) земельного участка				
Учетный номер части: 3				
Система координат: МСК-05				
Зона №				
Номер точки	Координаты, м		Описание закрепления на местности	Средняя квадратическая погрешность определения координат характерных точек границы части земельного участка, м
	X	Y		
1	2	3	4	5
3421	777669.55	1301190.31	данные отсутствуют	данные отсутствуют
3422	777665.86	1301171.83	данные отсутствуют	данные отсутствуют
3436	777736.08	1300990.71	данные отсутствуют	данные отсутствуют
4070	777729.27	1300858.95	данные отсутствуют	данные отсутствуют
4070	777729.27	1300858.95	данные отсутствуют	данные отсутствуют
4071	777774.57	1300914.15	данные отсутствуют	данные отсутствуют
4072	777770.22	1300963.76	данные отсутствуют	данные отсутствуют
4073	777764.58	1300979.86	данные отсутствуют	данные отсутствуют
4074	777706.01	1300997.4	данные отсутствуют	данные отсутствуют
4075	777720.68	1300956.54	данные отсутствуют	данные отсутствуют
4076	777705.26	1301178.87	данные отсутствуют	данные отсутствуют
4076	777705.26	1301178.87	данные отсутствуют	данные отсутствуют
4077	777696.35	1301213.96	данные отсутствуют	данные отсутствуют

Государственный регистратор		ФГИС ЕГРН
полное наименование должности	подпись	инициалы, фамилия

М.П.

Выписка из Единого государственного реестра недвижимости об объекте недвижимости
Сведения о частях земельного участка

Земельный участок				
(вид объекта недвижимости)				
Лист № <u> </u> Раздела 4.2		Всего листов раздела 4.2 : <u> </u>		Всего разделов: <u> </u>
15.11.2021 № 99/2021/430758510				
Кадастровый номер:			02:17:000000:73(единое землепользование)	
Сведения о характерных точках границы части (частей) земельного участка				
Учетный номер части: 4				
Система координат: МСК-05				
Зона №				
Номер точки	Координаты, м		Описание закрепления на местности	Средняя квадратическая погрешность определения координат характерных точек границы части земельного участка, м
	X	Y		
1	2	3	4	5
630	775933.09	1304966.68	данные отсутствуют	данные отсутствуют
631	775930.16	1304968.98	данные отсутствуют	данные отсутствуют
632	775930.15	1304968.99	данные отсутствуют	данные отсутствуют
633	775919.93	1304973.88	данные отсутствуют	данные отсутствуют
634	775919.9	1304973.89	данные отсутствуют	данные отсутствуют
635	775915.97	1304974.3	данные отсутствуют	данные отсутствуют
636	775895.79	1304983.28	данные отсутствуют	данные отсутствуют
659	775937.6	1305119.9	данные отсутствуют	данные отсутствуют
660	775974.36	1305089.27	данные отсутствуют	данные отсутствуют
3493	774388.27	1302866.58	данные отсутствуют	данные отсутствуют
3495	774336.32	1302872.35	данные отсутствуют	данные отсутствуют
3602	774258.39	1302836.99	данные отсутствуют	данные отсутствуют
4078	775971.51	1305077.88	данные отсутствуют	данные отсутствуют
4078	775971.51	1305077.88	данные отсутствуют	данные отсутствуют
4079	775930.62	1305119.9	данные отсутствуют	данные отсутствуют
4080	775942.13	1304962.66	данные отсутствуют	данные отсутствуют

Государственный регистратор		ФГИС ЕГРН
полное наименование должности	подпись	инициалы, фамилия

М.П.

Земельный участок				
(вид объекта недвижимости)				
Лист № ____ Раздела 4.2		Всего листов раздела 4.2 : ____		Всего разделов: ____
15.11.2021 № 99/2021/430758510				
Кадастровый номер:			02:17:000000:73(единое землепользование)	
Номер точки	Координаты, м		Описание закрепления на местности	Средняя квадратическая погрешность определения координат характерных точек границы части земельного участка, м
	X	Y		
1	2	3	4	5
4081	774392.85	1302861.55	данные отсутствуют	данные отсутствуют
4081	774392.85	1302861.55	данные отсутствуют	данные отсутствуют
4082	774387.27	1302859.59	данные отсутствуют	данные отсутствуют
4083	774280.8	1302822.33	данные отсутствуют	данные отсутствуют
4083	774280.8	1302822.33	данные отсутствуют	данные отсутствуют
4084	774358.98	1302849.69	данные отсутствуют	данные отсутствуют
4085	774317.4	1302888.11	данные отсутствуют	данные отсутствуют
4086	774244.59	1302862.63	данные отсутствуют	данные отсутствуют
4087	774234.94	1302842.32	данные отсутствуют	данные отсутствуют
4088	774280.43	1302821.56	данные отсутствуют	данные отсутствуют

Государственный регистратор		ФГИС ЕГРН
полное наименование должности	подпись	инициалы, фамилия

М.П.

Земельный участок				
(вид объекта недвижимости)				
Лист № ____ Раздела 4.2		Всего листов раздела 4.2 : ____		Всего разделов: ____
15.11.2021 № 99/2021/430758510				
Кадастровый номер:			02:17:000000:73(единое землепользование)	
Сведения о характерных точках границы части (частей) земельного участка				
Учетный номер части: 6				
Система координат: МСК-05				
Зона №				
Номер точки	Координаты, м		Описание закрепления на местности	Средняя квадратическая погрешность определения координат характерных точек границы части земельного участка, м
	X	Y		
1	2	3	4	5
633	775919.93	1304973.88	данные отсутствуют	данные отсутствуют
634	775919.9	1304973.89	данные отсутствуют	данные отсутствуют
635	775915.97	1304974.3	данные отсутствуют	данные отсутствуют
636	775895.79	1304983.28	данные отсутствуют	данные отсутствуют
658	775921.27	1305119.9	данные отсутствуют	данные отсутствуют
659	775937.6	1305119.9	данные отсутствуют	данные отсутствуют
3240	775895.53	1304982.27	данные отсутствуют	данные отсутствуют
3314	775824.44	1304798.3	данные отсутствуют	данные отсутствуют
3315	775813.99	1304764.63	данные отсутствуют	данные отсутствуют
3319	775827.92	1304755.34	данные отсутствуют	данные отсутствуют
3320	775842.86	1304775.7	данные отсутствуют	данные отсутствуют
4089	775928.75	1304973.88	данные отсутствуют	данные отсутствуют
4089	775928.75	1304973.88	данные отсутствуют	данные отсутствуют
4090	775928.75	1304973.92	данные отсутствуют	данные отсутствуют
4091	775965.9	1305096.32	данные отсутствуют	данные отсутствуют
4092	775920.73	1305119.69	данные отсутствуют	данные отсутствуют

Государственный регистратор		ФГИС ЕГРН
полное наименование должности	подпись	инициалы, фамилия

М.П.

Земельный участок				
(вид объекта недвижимости)				
Лист № ____ Раздела 4.2		Всего листов раздела 4.2 : ____		Всего разделов: ____
15.11.2021 № 99/2021/430758510				
Кадастровый номер:			02:17:000000:73(единое землепользование)	
Номер точки	Координаты, м		Описание закрепления на местности	Средняя квадратическая погрешность определения координат характерных точек границы части земельного участка, м
	X	Y		
1	2	3	4	5
4093	775881.38	1304989.98	данные отсутствуют	данные отсутствуют
4094	775927.58	1304970.22	данные отсутствуют	данные отсутствуют
4095	775811.68	1304736.77	данные отсутствуют	данные отсутствуют
4095	775811.68	1304736.77	данные отсутствуют	данные отсутствуют
4096	775880.99	1304988.74	данные отсутствуют	данные отсутствуют
4097	775848.39	1304888.65	данные отсутствуют	данные отсутствуют
4098	775827.72	1304822.25	данные отсутствуют	данные отсутствуют
4099	775821.45	1304798.8	данные отсутствуют	данные отсутствуют
4100	775811.94	1304763.27	данные отсутствуют	данные отсутствуют
4101	775804.42	1304735.16	данные отсутствуют	данные отсутствуют

Государственный регистратор		ФГИС ЕГРН
полное наименование должности	подпись	инициалы, фамилия

М.П.

Раздел 4.2

Выписка из Единого государственного реестра недвижимости об объекте недвижимости
Сведения о частях земельного участка

Земельный участок				
(вид объекта недвижимости)				
Лист № ____ Раздела 4.2		Всего листов раздела 4.2 : ____		Всего разделов: ____
15.11.2021 № 99/2021/430758510				
Кадастровый номер:			02:17:000000:73(единое землепользование)	
Сведения о характерных точках границы части (частей) земельного участка				
Учетный номер части: 7				
Система координат: МСК-05				
Зона №				
Номер точки	Координаты, м		Описание закрепления на местности	Средняя квадратическая погрешность определения координат характерных точек границы части земельного участка, м
	X	Y		
1	2	3	4	5
3332	777776.74	1300916.79	данные отсутствуют	данные отсутствуют
3332	777776.74	1300916.79	данные отсутствуют	данные отсутствуют
3420	777700.97	1301218.03	данные отсутствуют	данные отсутствуют
3423	777717.6	1301181.07	данные отсутствуют	данные отсутствуют
3435	777774.89	1300975.93	данные отсутствуют	данные отсутствуют
4102	777796.06	1300915.72	данные отсутствуют	данные отсутствуют
4103	777788.41	1300982.96	данные отсутствуют	данные отсутствуют
4104	777737.04	1300990.35	данные отсутствуют	данные отсутствуют
4105	777737.44	1300988.64	данные отсутствуют	данные отсутствуют
4106	777749.74	1300883.89	данные отсутствуют	данные отсутствуют
4107	777693.46	1301176.76	данные отсутствуют	данные отсутствуют
4107	777693.46	1301176.76	данные отсутствуют	данные отсутствуют
4108	777744.56	1301177.99	данные отсутствуют	данные отсутствуют
4109	777727.3	1301250.75	данные отсутствуют	данные отсутствуют
4110	777686.67	1301205.41	данные отсутствуют	данные отсутствуют

Государственный регистратор		ФГИС ЕГРН
полное наименование должности	подпись	инициалы, фамилия

М.П.

Земельный участок				
(вид объекта недвижимости)				
Лист № ____ Раздела 4.2		Всего листов раздела 4.2 : ____		Всего разделов: ____
15.11.2021 № 99/2021/430758510				
Кадастровый номер:			02:17:000000:73(единое землепользование)	
Сведения о характерных точках границы части (частей) земельного участка				
Учетный номер части: 8				
Система координат: МСК-05				
Зона №				
Номер точки	Координаты, м		Описание закрепления на местности	Средняя квадратическая погрешность определения координат характерных точек границы части земельного участка, м
	X	Y		
1	2	3	4	5
2679	775209.29	1304808.01	данные отсутствуют	данные отсутствуют
2680	775220.34	1304799.01	данные отсутствуют	данные отсутствуют
3307	775495.93	1304670.61	данные отсутствуют	данные отсутствуют
3308	775514.5	1304672.93	данные отсутствуют	данные отсутствуют
3308	775514.5	1304672.93	данные отсутствуют	данные отсутствуют
3553	773282.78	1303027.5	данные отсутствуют	данные отсутствуют
4111	775515.75	1304673.56	данные отсутствуют	данные отсутствуют
4112	775504.67	1304680.94	данные отсутствуют	данные отсутствуют
4113	775244.65	1304773.01	данные отсутствуют	данные отсутствуют
4113	775244.65	1304773.01	данные отсутствуют	данные отсутствуют
4114	775236.35	1304775.75	данные отсутствуют	данные отсутствуют
4115	775244.49	1304773.09	данные отсутствуют	данные отсутствуют
4116	773324.42	1303014.01	данные отсутствуют	данные отсутствуют
4116	773324.42	1303014.01	данные отсутствуют	данные отсутствуют
4117	773315.98	1303014.51	данные отсутствуют	данные отсутствуют
4118	773273.52	1303032.12	данные отсутствуют	данные отсутствуют
Государственный регистратор			ФГИС ЕГРН	
полное наименование должности			подпись	
			инициалы, фамилия	

М.П.

Раздел 4.2

Выписка из Единого государственного реестра недвижимости об объекте недвижимости
Сведения о частях земельного участка

Земельный участок				
(вид объекта недвижимости)				
Лист № ____ Раздела 4.2		Всего листов раздела 4.2 : ____		Всего разделов: ____
15.11.2021 № 99/2021/430758510				
Кадастровый номер:			02:17:000000:73(единое землепользование)	
Номер точки	Координаты, м		Описание закрепления на местности	Средняя квадратическая погрешность определения координат характерных точек границы части земельного участка, м
	X	Y		
1	2	3	4	5
4119	773228.94	1302982.34	данные отсутствуют	данные отсутствуют
4120	773211.67	1302963.8	данные отсутствуют	данные отсутствуют
4121	773275.19	1302959.01	данные отсутствуют	данные отсутствуют
Государственный регистратор			ФГИС ЕГРН	
полное наименование должности			подпись	
			инициалы, фамилия	

М.П.

Выписка из Единого государственного реестра недвижимости об объекте недвижимости
Сведения о частях земельного участка

Земельный участок				
(вид объекта недвижимости)				
Лист № ____ Раздела 4.2		Всего листов раздела 4.2 : ____		Всего разделов: ____
15.11.2021 № 99/2021/430758510				
Кадастровый номер:			02:17:000000:73(единое землепользование)	
Сведения о характерных точках границы части (частей) земельного участка				
Учетный номер части: 9				
Система координат: МСК-05				
Зона №				
Номер точки	Координаты, м		Описание закрепления на местности	Средняя квадратическая погрешность определения координат характерных точек границы части земельного участка, м
	X	Y		
1	2	3	4	5
635	775915.97	1304974.3	данные отсутствуют	данные отсутствуют
636	775895.79	1304983.28	данные отсутствуют	данные отсутствуют
658	775921.27	1305119.9	данные отсутствуют	данные отсутствуют
659	775937.6	1305119.9	данные отсутствуют	данные отсутствуют
3240	775895.53	1304982.27	данные отсутствуют	данные отсутствуют
3314	775824.44	1304798.3	данные отсутствуют	данные отсутствуют
3315	775813.99	1304764.63	данные отсутствуют	данные отсутствуют
3316	775800.06	1304755.34	данные отсутствуют	данные отсутствуют
3317	775801.22	1304734.45	данные отсутствуют	данные отсутствуют
3319	775827.92	1304755.34	данные отсутствуют	данные отсутствуют
3320	775842.86	1304775.7	данные отсутствуют	данные отсутствуют
4095	775811.68	1304736.77	данные отсутствуют	данные отсутствуют
4095	775811.68	1304736.77	данные отсутствуют	данные отсутствуют
4122	775925.31	1304998.14	данные отсутствуют	данные отсутствуют
4122	775925.31	1304998.14	данные отсутствуют	данные отсутствуют
4123	775956.04	1305104.53	данные отсутствуют	данные отсутствуют

Государственный регистратор				ФГИС ЕГРН
полное наименование должности		подпись		инициалы, фамилия

М.П.

Раздел 4.2

Выписка из Единого государственного реестра недвижимости об объекте недвижимости
Сведения о частях земельного участка

Земельный участок				
(вид объекта недвижимости)				
Лист № ____ Раздела 4.2		Всего листов раздела 4.2 : ____		Всего разделов: ____
15.11.2021 № 99/2021/430758510				
Кадастровый номер:			02:17:000000:73(единое землепользование)	
Номер точки	Координаты, м		Описание закрепления на местности	Средняя квадратическая погрешность определения координат характерных точек границы части земельного участка, м
	X	Y		
1	2	3	4	5
4124	775906.96	1305114.4	данные отсутствуют	данные отсутствуют
4125	775877.28	1305012.07	данные отсутствуют	данные отсутствуют
4126	775871.59	1304994.54	данные отсутствуют	данные отсутствуют
4127	775917.52	1304974.14	данные отсутствуют	данные отсутствуют
4128	775878.56	1304989.82	данные отсутствуют	данные отсутствуют
4129	775871.2	1304993.32	данные отсутствуют	данные отсутствуют
4130	775852.19	1304934.69	данные отсутствуют	данные отсутствуют
4131	775842.52	1304909.87	данные отсутствуют	данные отсутствуют
4132	775820.85	1304846.02	данные отсутствуют	данные отсутствуют
4133	775811.78	1304812.64	данные отсутствуют	данные отсутствуют
4134	775807.31	1304801.15	данные отсутствуют	данные отсутствуют

Государственный регистратор				ФГИС ЕГРН
полное наименование должности		подпись		инициалы, фамилия

М.П.

Земельный участок				
(вид объекта недвижимости)				
Лист № ____ Раздела 4.2		Всего листов раздела 4.2 : ____		Всего разделов: ____
15.11.2021 № 99/2021/430758510				
Кадастровый номер:			02:17:000000:73(единое землепользование)	
Сведения о характерных точках границы части (частей) земельного участка				
Учетный номер части: 10				
Система координат: МСК-05				
Зона №				
Номер точки	Координаты, м		Описание закрепления на местности	Средняя квадратическая погрешность определения координат характерных точек границы части земельного участка, м
	X	Y		
1	2	3	4	5
3564	773121.14	1302857.2	данные отсутствуют	данные отсутствуют
3565	773144.23	1302907.71	данные отсутствуют	данные отсутствуют
3566	773209.17	1302963.99	данные отсутствуют	данные отсутствуют
3567	773285.66	1302958.22	данные отсутствуют	данные отсутствуют
3568	773320.3	1302936.57	данные отсутствуют	данные отсутствуют
4135	773118.03	1302856.39	данные отсутствуют	данные отсутствуют
4135	773118.03	1302856.39	данные отсутствуют	данные отсутствуют
4136	773343.09	1302931.83	данные отсутствуют	данные отсутствуют
4137	773355.35	1302963.15	данные отсутствуют	данные отсутствуют
4138	773326.26	1302989.51	данные отсутствуют	данные отсутствуют
4139	773255.22	1303004.04	данные отсутствуют	данные отсутствуют
4140	773204.29	1303007.85	данные отсутствуют	данные отсутствуют
4141	773168.95	1302977.18	данные отсутствуют	данные отсутствуют
4142	773136.06	1302926.16	данные отсутствуют	данные отсутствуют
4143	773114.35	1302866.06	данные отсутствуют	данные отсутствуют

Государственный регистратор		ФГИС ЕГРН
полное наименование должности	подпись	инициалы, фамилия

М.П.

Раздел 4.2

Выписка из Единого государственного реестра недвижимости об объекте недвижимости
Сведения о частях земельного участка

Земельный участок				
(вид объекта недвижимости)				
Лист № ____ Раздела 4.2		Всего листов раздела 4.2 : ____		Всего разделов: ____
15.11.2021 № 99/2021/430758510				
Кадастровый номер:			02:17:000000:73(единое землепользование)	
Сведения о характерных точках границы части (частей) земельного участка				
Учетный номер части: 11				
Система координат: МСК-05				
Зона №				
Номер точки	Координаты, м		Описание закрепления на местности	Средняя квадратическая погрешность определения координат характерных точек границы части земельного участка, м
	X	Y		
1	2	3	4	5
636	775895.79	1304983.28	данные отсутствуют	данные отсутствуют
3240	775895.53	1304982.27	данные отсутствуют	данные отсутствуют
3319	775827.92	1304755.34	данные отсутствуют	данные отсутствуют
3319	775827.92	1304755.34	данные отсутствуют	данные отсутствуют
4144	775942	1305114.6	данные отсутствуют	данные отсутствуют
4144	775942	1305114.6	данные отсутствуют	данные отсутствуют
4145	775942.44	1305115.87	данные отсутствуют	данные отсутствуют
4146	775939.15	1305118.61	данные отсутствуют	данные отсутствуют
4147	775938.21	1305115.88	данные отсутствуют	данные отсутствуют
4148	775894.48	1304983.89	данные отсутствуют	данные отсутствуют
4149	775898.15	1304982.23	данные отсутствуют	данные отсутствуют
4150	775831.18	1304759.78	данные отсутствуют	данные отсутствуют
4151	775858.95	1304863.91	данные отсутствуют	данные отсутствуют
4152	775886.74	1304947.79	данные отсутствуют	данные отсутствуют
4153	775894.15	1304982.88	данные отсутствуют	данные отсутствуют
4154	775855.11	1304865.06	данные отсутствуют	данные отсутствуют

Государственный регистратор		ФГИС ЕГРН
полное наименование должности	подпись	инициалы, фамилия

М.П.

Выписка из Единого государственного реестра недвижимости об объекте недвижимости
Сведения о частях земельного участка

Земельный участок				
(вид объекта недвижимости)				
Лист № ____ Раздела 4.2		Всего листов раздела 4.2 : ____		Всего разделов: ____
15.11.2021 № 99/2021/430758510				
Кадастровый номер:			02:17:000000:73(единое землепользование)	
Номер точки	Координаты, м		Описание закрепления на местности	Средняя квадратическая погрешность определения координат характерных точек границы части земельного участка, м
	X	Y		
1	2	3	4	5
4155	775824.95	1304751.94	данные отсутствуют	данные отсутствуют
4156	774254.75	1302844.53	данные отсутствуют	данные отсутствуют
4156	774254.75	1302844.53	данные отсутствуют	данные отсутствуют
4157	774295	1302874.95	данные отсутствуют	данные отсутствуют
4158	774319.32	1302886.52	данные отсутствуют	данные отсутствуют
4159	774315.94	1302889.34	данные отсутствуют	данные отсутствуют
4160	774292.91	1302878.39	данные отсутствуют	данные отсутствуют
4161	774251.51	1302847.1	данные отсутствуют	данные отсутствуют
4162	774248.07	1302839.34	данные отсутствуют	данные отсутствуют
4163	774252.05	1302838.43	данные отсутствуют	данные отсутствуют

Государственный регистратор		ФГИС ЕГРН
полное наименование должности	подпись	инициалы, фамилия

М.П.

Выписка из Единого государственного реестра недвижимости об объекте недвижимости
Сведения о частях земельного участка

Земельный участок				
(вид объекта недвижимости)				
Лист № ____ Раздела 4.2		Всего листов раздела 4.2 : ____		Всего разделов: ____
15.11.2021 № 99/2021/430758510				
Кадастровый номер:			02:17:000000:73(единое землепользование)	
Сведения о характерных точках границы части (частей) земельного участка				
Учетный номер части: 12				
Система координат: МСК-05				
Зона №				
Номер точки	Координаты, м		Описание закрепления на местности	Средняя квадратическая погрешность определения координат характерных точек границы части земельного участка, м
	X	Y		
1	2	3	4	5
1978	774483.83	1308717.66	данные отсутствуют	данные отсутствуют
1978	774483.83	1308717.66	данные отсутствуют	данные отсутствуют
1979	774507.34	1308801.65	данные отсутствуют	данные отсутствуют
1981	774487.35	1308823.94	данные отсутствуют	данные отсутствуют
1982	774486.13	1308819.69	данные отсутствуют	данные отсутствуют
1983	774484.44	1308817.79	данные отсутствуют	данные отсутствуют
1984	774481.94	1308816.8	данные отсутствуют	данные отсутствуют
1987	774493.71	1308801.78	данные отсутствуют	данные отсутствуют
1989	774501.24	1308785.86	данные отсутствуют	данные отсутствуют
1990	774492.66	1308795.87	данные отсутствуют	данные отсутствуют
2065	774464.27	1308766.4	данные отсутствуют	данные отсутствуют
2068	774472.85	1308798.52	данные отсутствуют	данные отсутствуют
3556	773175.98	1303036.16	данные отсутствуют	данные отсутствуют
3558	773146.9	1303072.91	данные отсутствуют	данные отсутствуют
3559	773144.09	1303072.85	данные отсутствуют	данные отсутствуют
3560	773136.5	1303028.31	данные отсутствуют	данные отсутствуют

Государственный регистратор		ФГИС ЕГРН
полное наименование должности	подпись	инициалы, фамилия

М.П.

Земельный участок				
(вид объекта недвижимости)				
Лист № ____ Раздела 4.2		Всего листов раздела 4.2 : ____		Всего разделов: ____
15.11.2021 № 99/2021/430758510				
Кадастровый номер:			02:17:000000:73(единое землепользование)	
Номер точки	Координаты, м		Описание закрепления на местности	Средняя квадратическая погрешность определения координат характерных точек границы части земельного участка, м
	X	Y		
1	2	3	4	5
3561	773128.29	1302992.22	данные отсутствуют	данные отсутствуют
3562	773113.09	1302868.5	данные отсутствуют	данные отсутствуют
3563	773111.23	1302854.61	данные отсутствуют	данные отсутствуют
3564	773121.14	1302857.2	данные отсутствуют	данные отсутствуют
3564	773121.14	1302857.2	данные отсутствуют	данные отсутствуют
3565	773144.23	1302907.71	данные отсутствуют	данные отсутствуют
3753	773493.48	1305727.74	данные отсутствуют	данные отсутствуют
3754	773464.62	1305759.49	данные отсутствуют	данные отсутствуют
3755	773455.96	1305750.83	данные отсутствуют	данные отсутствуют
3756	773473.28	1305716.2	данные отсутствуют	данные отсутствуют
3757	773470.39	1305684.44	данные отсутствуют	данные отсутствуют
3791	773406.89	1305291.89	данные отсутствуют	данные отсутствуют
3792	773429.98	1305280.35	данные отсутствуют	данные отсутствуют
3792	773429.98	1305280.35	данные отсутствуют	данные отсутствуют
3801	773398.23	1305049.43	данные отсутствуют	данные отсутствуют
3802	773378.98	1305031.78	данные отсутствуют	данные отсутствуют
3803	773377.73	1305009.69	данные отсутствуют	данные отсутствуют
Государственный регистратор			ФГИС ЕГРН	
полное наименование должности			подпись	
			инициалы, фамилия	

М.П.

Раздел 4.2

Выписка из Единого государственного реестра недвижимости об объекте недвижимости
Сведения о частях земельного участка

Земельный участок				
(вид объекта недвижимости)				
Лист № ____ Раздела 4.2		Всего листов раздела 4.2 : ____		Всего разделов: ____
15.11.2021 № 99/2021/430758510				
Кадастровый номер:			02:17:000000:73(единое землепользование)	
Номер точки	Координаты, м		Описание закрепления на местности	Средняя квадратическая погрешность определения координат характерных точек границы части земельного участка, м
	X	Y		
1	2	3	4	5
3804	773374.8	1304969.28	данные отсутствуют	данные отсутствуют
3805	773374.24	1304965.76	данные отсутствуют	данные отсутствуют
3805	773374.24	1304965.76	данные отсутствуют	данные отсутствуют
3806	773404.01	1304988.82	данные отсутствуют	данные отсутствуют
4164	774505.34	1308804.36	данные отсутствуют	данные отсутствуют
4164	774505.34	1308804.36	данные отсутствуют	данные отсутствуют
4165	774505.39	1308804.57	данные отсутствуют	данные отсутствуют
4166	774468.32	1308820.18	данные отсутствуют	данные отсутствуют
4167	774465.22	1308809.22	данные отсутствуют	данные отсутствуют
4168	774505.47	1308804.15	данные отсутствуют	данные отсутствуют
4169	774463.52	1308803.22	данные отсутствуют	данные отсутствуют
4170	774462.9	1308801.04	данные отсутствуют	данные отсутствуют
4171	774453.59	1308768.1	данные отсутствуют	данные отсутствуют
4172	774446.61	1308743.43	данные отсутствуют	данные отсутствуют
4173	774422.61	1308662.43	данные отсутствуют	данные отсутствуют
4174	773496.39	1305727.43	данные отсутствуют	данные отсутствуют
4174	773496.39	1305727.43	данные отсутствуют	данные отсутствуют
Государственный регистратор			ФГИС ЕГРН	
полное наименование должности			подпись	
			инициалы, фамилия	

М.П.

Земельный участок				
(вид объекта недвижимости)				
Лист № ____ Раздела 4.2		Всего листов раздела 4.2 : ____		Всего разделов: ____
15.11.2021 № 99/2021/430758510				
Кадастровый номер:			02:17:000000:73(единое землепользование)	
Номер точки	Координаты, м		Описание закрепления на местности	Средняя квадратическая погрешность определения координат характерных точек границы части земельного участка, м
	X	Y		
1	2	3	4	5
4175	773492.22	1305681.32	данные отсутствуют	данные отсутствуют
4176	773452.35	1305285.32	данные отсутствуют	данные отсутствуют
4177	773454.99	1305315.94	данные отсутствуют	данные отсутствуют
4178	773428.2	1305016.59	данные отсутствуют	данные отсутствуют
4179	773432.71	1305096.39	данные отсутствуют	данные отсутствуют
4180	773435.18	1305118.98	данные отсутствуют	данные отсутствуют
4181	773377.18	1305002.08	данные отсутствуют	данные отсутствуют
4182	773374.31	1304966.18	данные отсутствуют	данные отсутствуют
4183	773171.15	1302931.04	данные отсутствуют	данные отсутствуют
4184	773177.6	1302983.6	данные отсутствуют	данные отсутствуют
4185	773185.25	1303017.2	данные отсутствуют	данные отсутствуют
4186	773185.79	1303019.91	данные отсутствуют	данные отсутствуют
4187	773188.56	1303036.16	данные отсутствуют	данные отсутствуют
4188	773150	1303069.35	данные отсутствуют	данные отсутствуют
4189	773141.45	1303057.34	данные отсутствуют	данные отсутствуют

Государственный регистратор		ФГИС ЕГРН
полное наименование должности	подпись	инициалы, фамилия

М.П.

Раздел 4.2

Выписка из Единого государственного реестра недвижимости об объекте недвижимости
Сведения о частях земельного участка

Земельный участок				
(вид объекта недвижимости)				
Лист № ____ Раздела 4.2		Всего листов раздела 4.2 : ____		Всего разделов: ____
15.11.2021 № 99/2021/430758510				
Кадастровый номер:			02:17:000000:73(единое землепользование)	
Сведения о характерных точках границы части (частей) земельного участка				
Учетный номер части: 13				
Система координат: МСК-05				
Зона №				
Номер точки	Координаты, м		Описание закрепления на местности	Средняя квадратическая погрешность определения координат характерных точек границы части земельного участка, м
	X	Y		
1	2	3	4	5
3332	777776.74	1300916.79	данные отсутствуют	данные отсутствуют
3332	777776.74	1300916.79	данные отсутствуют	данные отсутствуют
3420	777700.97	1301218.03	данные отсутствуют	данные отсутствуют
3423	777717.6	1301181.07	данные отсутствуют	данные отсутствуют
3435	777774.89	1300975.93	данные отсутствуют	данные отсутствуют
3436	777736.08	1300990.71	данные отсутствуют	данные отсутствуют
4190	777796.72	1300915.68	данные отсутствуют	данные отсутствуют
4191	777787.82	1300982.65	данные отсутствуют	данные отсутствуют
4192	777735.89	1300990.75	данные отсутствуют	данные отсутствуют
4193	777736.95	1300985.8	данные отсутствуют	данные отсутствуют
4194	777747.85	1300903.82	данные отсутствуют	данные отсутствуют
4195	777747.93	1300881.68	данные отсутствуют	данные отсутствуют
4196	777691.9	1301176.48	данные отсутствуют	данные отсутствуют
4196	777691.9	1301176.48	данные отсутствуют	данные отсутствуют
4197	777742.69	1301178.2	данные отсутствуют	данные отсутствуют
4198	777730.83	1301233.04	данные отсутствуют	данные отсутствуют

Государственный регистратор		ФГИС ЕГРН
полное наименование должности	подпись	инициалы, фамилия

М.П.

Земельный участок				
(вид объекта недвижимости)				
Лист № ____ Раздела 4.2		Всего листов раздела 4.2 : ____		Всего разделов: ____
Всего листов выписки: ____				
15.11.2021 № 99/2021/430758510				
Кадастровый номер:			02:17:000000:73(единое землепользование)	
Номер точки	Координаты, м		Описание закрепления на местности	Средняя квадратическая погрешность определения координат характерных точек границы части земельного участка, м
	X	Y		
1	2	3	4	5
4199	777727.04	1301250.42	данные отсутствуют	данные отсутствуют
4200	777685.81	1301204.66	данные отсутствуют	данные отсутствуют
Государственный регистратор			ФГИС ЕГРН	
полное наименование должности			подпись	
			инициалы, фамилия	

М.П.

Земельный участок				
(вид объекта недвижимости)				
Лист № ____ Раздела 4.2		Всего листов раздела 4.2 : ____		Всего разделов: ____
Всего листов выписки: ____				
15.11.2021 № 99/2021/430758510				
Кадастровый номер:			02:17:000000:73(единое землепользование)	
Сведения о характерных точках границы части (частей) земельного участка				
Учетный номер части: 14				
Система координат: МСК-05				
Зона №				
Номер точки	Координаты, м		Описание закрепления на местности	Средняя квадратическая погрешность определения координат характерных точек границы части земельного участка, м
	X	Y		
1	2	3	4	5
618	776009.87	1304932.12	данные отсутствуют	данные отсутствуют
619	776005.82	1304934.14	данные отсутствуют	данные отсутствуют
620	775999.36	1304941.5	данные отсутствуют	данные отсутствуют
621	775987.87	1304954.41	данные отсутствуют	данные отсутствуют
622	775987.85	1304954.43	данные отсутствуют	данные отсутствуют
623	775987.83	1304954.43	данные отсутствуют	данные отсутствуют
624	775985.42	1304955.44	данные отсутствуют	данные отсутствуют
625	775985.39	1304955.45	данные отсутствуют	данные отсутствуют
626	775967.98	1304956.33	данные отсутствуют	данные отсутствуют
627	775957.99	1304955.52	данные отсутствуют	данные отсутствуют
628	775955.58	1304955.78	данные отсутствуют	данные отсутствуют
629	775952.95	1304957.85	данные отсутствуют	данные отсутствуют
630	775933.09	1304966.68	данные отсутствуют	данные отсутствуют
631	775930.16	1304968.98	данные отсутствуют	данные отсутствуют
632	775930.15	1304968.99	данные отсутствуют	данные отсутствуют
633	775919.93	1304973.88	данные отсутствуют	данные отсутствуют
Государственный регистратор			ФГИС ЕГРН	
полное наименование должности			подпись	
			инициалы, фамилия	

М.П.

Земельный участок				
(вид объекта недвижимости)				
Лист № ____ Раздела 4.2		Всего листов раздела 4.2 : ____		Всего разделов: ____
15.11.2021 № 99/2021/430758510				
Кадастровый номер:			02:17:000000:73(единое землепользование)	
Номер точки	Координаты, м		Описание закрепления на местности	Средняя квадратическая погрешность определения координат характерных точек границы части земельного участка, м
	X	Y		
1	2	3	4	5
634	775919.9	1304973.89	данные отсутствуют	данные отсутствуют
635	775915.97	1304974.3	данные отсутствуют	данные отсутствуют
636	775895.79	1304983.28	данные отсутствуют	данные отсутствуют
637	775863.77	1304998.18	данные отсутствуют	данные отсутствуют
638	775859.27	1305003.94	данные отсутствуют	данные отсутствуют
639	775859.25	1305003.96	данные отсутствуют	данные отсутствуют
640	775850.6	1305008.5	данные отсутствуют	данные отсутствуют
641	775850.57	1305008.51	данные отсутствуют	данные отсутствуют
642	775844.25	1305009.41	данные отсутствуют	данные отсутствуют
643	775844.21	1305009.41	данные отсутствуют	данные отсутствуют
644	775833.13	1305005.9	данные отсутствуют	данные отсутствуют
645	775833.12	1305005.89	данные отсутствуют	данные отсутствуют
646	775828.84	1305004.05	данные отсутствуют	данные отсутствуют
647	775827.99	1305003.88	данные отсутствуют	данные отсутствуют
657	775894.73	1305109.69	данные отсутствуют	данные отсутствуют
658	775921.27	1305119.9	данные отсутствуют	данные отсутствуют
659	775937.6	1305119.9	данные отсутствуют	данные отсутствуют
Государственный регистратор			ФГИС ЕГРН	
полное наименование должности			подпись	
			инициалы, фамилия	

М.П.

Раздел 4.2

Выписка из Единого государственного реестра недвижимости об объекте недвижимости
Сведения о частях земельного участка

Земельный участок				
(вид объекта недвижимости)				
Лист № ____ Раздела 4.2		Всего листов раздела 4.2 : ____		Всего разделов: ____
15.11.2021 № 99/2021/430758510				
Кадастровый номер:			02:17:000000:73(единое землепользование)	
Номер точки	Координаты, м		Описание закрепления на местности	Средняя квадратическая погрешность определения координат характерных точек границы части земельного участка, м
	X	Y		
1	2	3	4	5
660	775974.36	1305089.27	данные отсутствуют	данные отсутствуют
661	775970.27	1305072.94	данные отсутствуют	данные отсутствуют
662	775990.68	1305042.32	данные отсутствуют	данные отсутствуют
663	776024.37	1305063.75	данные отсутствуют	данные отсутствуют
3240	775895.53	1304982.27	данные отсутствуют	данные отсутствуют
3240	775895.53	1304982.27	данные отсутствуют	данные отсутствуют
3241	775878.55	1304989.82	данные отсутствуют	данные отсутствуют
3242	775844.31	1305006.12	данные отсутствуют	данные отсутствуют
3243	775827.81	1305002.9	данные отсутствуют	данные отсутствуют
3296	775794.26	1304870.27	данные отсутствуют	данные отсутствуют
3297	775795.42	1304855.18	данные отсутствуют	данные отсутствуют
3312	775775.68	1304802.94	данные отсутствуют	данные отсутствуют
3313	775796.58	1304802.94	данные отсутствуют	данные отсутствуют
3314	775824.44	1304798.3	данные отсутствуют	данные отсутствуют
3315	775813.99	1304764.63	данные отсутствуют	данные отсутствуют
3316	775800.06	1304755.34	данные отсутствуют	данные отсутствуют
3317	775801.22	1304734.45	данные отсутствуют	данные отсутствуют
Государственный регистратор			ФГИС ЕГРН	
полное наименование должности			подпись	
			инициалы, фамилия	

М.П.

Земельный участок				
(вид объекта недвижимости)				
Лист № ____ Раздела 4.2		Всего листов раздела 4.2 : ____		Всего разделов: ____
15.11.2021 № 99/2021/430758510				
Кадастровый номер:			02:17:000000:73(единое землепользование)	
Номер точки	Координаты, м		Описание закрепления на местности	Средняя квадратическая погрешность определения координат характерных точек границы части земельного участка, м
	X	Y		
1	2	3	4	5
3318	775811.67	1304736.77	данные отсутствуют	данные отсутствуют
3319	775827.92	1304755.34	данные отсутствуют	данные отсутствуют
3320	775842.86	1304775.7	данные отсутствуют	данные отсутствуют
3493	774388.27	1302866.58	данные отсутствуют	данные отсутствуют
3494	774382.5	1302826.17	данные отсутствуют	данные отсутствуют
3495	774336.32	1302872.35	данные отсутствуют	данные отсутствуют
3496	774284.36	1302915.65	данные отсутствуют	данные отсутствуют
3497	774261.27	1302892.56	данные отсутствуют	данные отсутствуют
3498	774226.64	1302912.76	данные отсутствуют	данные отсутствуют
3600	774163.13	1302832.66	данные отсутствуют	данные отсутствуют
3601	774226.64	1302844.21	данные отсутствуют	данные отсутствуют
3602	774258.39	1302836.99	данные отсутствуют	данные отсутствуют
3603	774287.25	1302816.79	данные отсутствуют	данные отсутствуют
3604	774306.01	1302785.04	данные отсутствуют	данные отсутствуют
3605	774327.66	1302754.73	данные отсутствуют	данные отсутствуют
4201	774447.65	1302801.27	данные отсутствуют	данные отсутствуют
4201	774447.65	1302801.27	данные отсутствуют	данные отсутствуют
Государственный регистратор			ФГИС ЕГРН	
полное наименование должности			подпись	
			инициалы, фамилия	

М.П.

Раздел 4.2

Выписка из Единого государственного реестра недвижимости об объекте недвижимости
Сведения о частях земельного участка

Земельный участок				
(вид объекта недвижимости)				
Лист № ____ Раздела 4.2		Всего листов раздела 4.2 : ____		Всего разделов: ____
15.11.2021 № 99/2021/430758510				
Кадастровый номер:			02:17:000000:73(единое землепользование)	
Номер точки	Координаты, м		Описание закрепления на местности	Средняя квадратическая погрешность определения координат характерных точек границы части земельного участка, м
	X	Y		
1	2	3	4	5
4202	774215.47	1302931.9	данные отсутствуют	данные отсутствуют
4203	774190.28	1302923.08	данные отсутствуют	данные отсутствуют
4204	774144.01	1302825.71	данные отсутствуют	данные отсутствуют
4205	774330.03	1302751.18	данные отсутствуют	данные отсутствуют
4206	774335.11	1302761.88	данные отсутствуют	данные отсутствуют
4207	775823.59	1305003.7	данные отсутствуют	данные отсутствуют
4208	775789.27	1304869.07	данные отсутствуют	данные отсутствуют
4209	775783.28	1304845.56	данные отсутствуют	данные отсутствуют
4210	775772.35	1304802.71	данные отсутствуют	данные отсутствуют
4211	776045.09	1305062.89	данные отсутствуют	данные отсутствуют
4211	776045.09	1305062.89	данные отсутствуют	данные отсутствуют
4212	775859	1305072.94	данные отсутствуют	данные отсутствуют
4213	775839.6	1305066.47	данные отсутствуют	данные отсутствуют
4214	775823.84	1305004.65	данные отсутствуют	данные отсутствуют
4215	776011.65	1304931.76	данные отсутствуют	данные отсутствуют
Государственный регистратор			ФГИС ЕГРН	
полное наименование должности			подпись	
			инициалы, фамилия	

М.П.

Выписка из Единого государственного реестра недвижимости об объекте недвижимости
Сведения о частях земельного участка

Земельный участок				
(вид объекта недвижимости)				
Лист № ____ Раздела 4.2		Всего листов раздела 4.2 : ____		Всего разделов: ____
15.11.2021 № 99/2021/430758510				
Кадастровый номер:			02:17:000000:73(единое землепользование)	
Сведения о характерных точках границы части (частей) земельного участка				
Учетный номер части: 15				
Система координат: МСК-05				
Зона №				
Номер точки	Координаты, м		Описание закрепления на местности	Средняя квадратическая погрешность определения координат характерных точек границы части земельного участка, м
	X	Y		
1	2	3	4	5
1295	769438.85	1306135.85	данные отсутствуют	данные отсутствуют
1295	769438.85	1306135.85	данные отсутствуют	данные отсутствуют
1296	769440.5	1306146.47	данные отсутствуют	данные отсутствуют
1297	769446.5	1306170.44	данные отсутствуют	данные отсутствуют
1298	769464.65	1306236.08	данные отсутствуют	данные отсутствуют
1299	769493.09	1306319.89	данные отсутствуют	данные отсутствуют
1300	769477.58	1306320.19	данные отсутствуют	данные отсутствуют
1301	769477.56	1306320.19	данные отсутствуют	данные отсутствуют
1302	769422.49	1306329.69	данные отсутствуют	данные отсутствуют
1303	769410.49	1306332.42	данные отсутствуют	данные отсутствуют
1304	769256	1306385.19	данные отсутствуют	данные отсутствуют
1305	769234.78	1306391.56	данные отсутствуют	данные отсутствуют
1306	769223.67	1306393.21	данные отсутствуют	данные отсутствуют
1307	769221.04	1306392.97	данные отсутствуют	данные отсутствуют
1308	769221.01	1306392.97	данные отсутствуют	данные отсутствуют
1309	769217.76	1306394.09	данные отсутствуют	данные отсутствуют
Государственный регистратор			ФГИС ЕГРН	
полное наименование должности			подпись	
			инициалы, фамилия	

М.П.

Раздел 4.2

Выписка из Единого государственного реестра недвижимости об объекте недвижимости
Сведения о частях земельного участка

Земельный участок				
(вид объекта недвижимости)				
Лист № ____ Раздела 4.2		Всего листов раздела 4.2 : ____		Всего разделов: ____
15.11.2021 № 99/2021/430758510				
Кадастровый номер:			02:17:000000:73(единое землепользование)	
Номер точки	Координаты, м		Описание закрепления на местности	Средняя квадратическая погрешность определения координат характерных точек границы части земельного участка, м
	X	Y		
1	2	3	4	5
1310	769020.28	1306423.52	данные отсутствуют	данные отсутствуют
1311	769004.54	1306425.87	данные отсутствуют	данные отсутствуют
1312	769007.88	1306472.07	данные отсутствуют	данные отсутствуют
1313	769005.74	1306481.59	данные отсутствуют	данные отсутствуют
1314	769004.08	1306499.3	данные отсутствуют	данные отсутствуют
1315	769004.41	1306507.62	данные отсутствуют	данные отсутствуют
1316	769006.37	1306524.84	данные отсутствуют	данные отсутствуют
1317	769006.57	1306530.18	данные отсутствуют	данные отсутствуют
1318	769006.58	1306530.22	данные отсутствуют	данные отсутствуют
1533	768882.59	1306453.81	данные отсутствуют	данные отсутствуют
1534	768860.97	1306302.49	данные отсутствуют	данные отсутствуют
1549	768860.97	1306183.6	данные отсутствуют	данные отсутствуют
1550	768992.85	1306228.65	данные отсутствуют	данные отсутствуют
1551	769063.65	1306278.79	данные отсутствуют	данные отсутствуют
1552	769110.84	1306269.95	данные отсутствуют	данные отсутствуют
1553	769181.62	1306208.01	данные отсутствуют	данные отсутствуют
1554	769217.01	1306190.31	данные отсутствуют	данные отсутствуют
Государственный регистратор			ФГИС ЕГРН	
полное наименование должности			подпись	
			инициалы, фамилия	

М.П.

Земельный участок				
(вид объекта недвижимости)				
Лист № ____ Раздела 4.2		Всего листов раздела 4.2 : ____		Всего разделов: ____
15.11.2021 № 99/2021/430758510				
Кадастровый номер:			02:17:000000:73(единое землепользование)	
Номер точки	Координаты, м		Описание закрепления на местности	Средняя квадратическая погрешность определения координат характерных точек границы части земельного участка, м
	X	Y		
1	2	3	4	5
1556	769128.53	1306113.63	данные отсутствуют	данные отсутствуют
1557	769143.27	1306057.59	данные отсутствуют	данные отсутствуют
1558	769166.87	1305986.8	данные отсутствуют	данные отсутствуют
1559	769202.27	1306007.45	данные отсутствуют	данные отсутствуют
1562	769255.36	1306122.48	данные отсутствуют	данные отсутствуют
4216	769406.24	1306210.96	данные отсутствуют	данные отсутствуют
4216	769406.24	1306210.96	данные отсутствуют	данные отсутствуют
4217	769427.14	1306210.96	данные отсутствуют	данные отсутствуют
4218	769424.95	1306212.95	данные отсутствуют	данные отсутствуют
4219	769416.83	1306214.9	данные отсутствуют	данные отсутствуют
4220	769410.33	1306213.27	данные отсутствуют	данные отсутствуют
4221	769339.24	1306187.82	данные отсутствуют	данные отсутствуют
4221	769339.24	1306187.82	данные отсутствуют	данные отсутствуют
4222	769400.29	1306209.05	данные отсутствуют	данные отсутствуют
4223	769396.36	1306209.05	данные отсутствуют	данные отсутствуют
4224	769387.26	1306207.75	данные отсутствуют	данные отсутствуют
4225	769374.92	1306203.53	данные отсутствуют	данные отсутствуют
Государственный регистратор			ФГИС ЕГРН	
полное наименование должности			подпись	
			инициалы, фамилия	

М.П.

Раздел 4.2

Выписка из Единого государственного реестра недвижимости об объекте недвижимости
Сведения о частях земельного участка

Земельный участок				
(вид объекта недвижимости)				
Лист № ____ Раздела 4.2		Всего листов раздела 4.2 : ____		Всего разделов: ____
15.11.2021 № 99/2021/430758510				
Кадастровый номер:			02:17:000000:73(единое землепользование)	
Номер точки	Координаты, м		Описание закрепления на местности	Средняя квадратическая погрешность определения координат характерных точек границы части земельного участка, м
	X	Y		
1	2	3	4	5
4226	769362.89	1306200.93	данные отсутствуют	данные отсутствуют
4227	769354.77	1306195.73	данные отсутствуют	данные отсутствуют
4228	769212.8	1306122.48	данные отсутствуют	данные отсутствуют
4228	769212.8	1306122.48	данные отсутствуют	данные отсутствуют
4229	769258.88	1306126.96	данные отсутствуют	данные отсутствуют
4230	769252.75	1306129.77	данные отсутствуют	данные отсутствуют
4231	769244.63	1306131.72	данные отсутствуют	данные отсутствуют
4232	769234.23	1306132.05	данные отсутствуют	данные отсутствуют
4233	769229.03	1306131.07	данные отсутствуют	данные отсутствуют
4234	769225.46	1306125.87	данные отсутствуют	данные отсутствуют
4235	769217.98	1306125.55	данные отсутствуют	данные отсутствуют
4236	769009.47	1306536.97	данные отсутствуют	данные отсутствуют
4237	768994.47	1306530.73	данные отсутствуют	данные отсутствуют
4238	768961.26	1306518.93	данные отсутствуют	данные отсутствуют
4239	768932.15	1306505.32	данные отсутствуют	данные отсутствуют
4240	768904.22	1306487.06	данные отсутствуют	данные отсутствуют
4241	768878.55	1306466.27	данные отсутствуют	данные отсутствуют
Государственный регистратор			ФГИС ЕГРН	
полное наименование должности			подпись	
			инициалы, фамилия	

М.П.

Земельный участок				
(вид объекта недвижимости)				
Лист № ____ Раздела 4.2		Всего листов раздела 4.2: ____		Всего разделов: ____
15.11.2021 № 99/2021/430758510				
Кадастровый номер:			02:17:000000:73(единое землепользование)	
Номер точки	Координаты, м		Описание закрепления на местности	Средняя квадратическая погрешность определения координат характерных точек границы части земельного участка, м
	X	Y		
1	2	3	4	5
4242	768875.79	1306463.15	данные отсутствуют	данные отсутствуют
4243	768786.38	1306279.34	данные отсутствуют	данные отсутствуют
4244	768786.01	1306260.79	данные отсутствуют	данные отсутствуют
4245	768790.22	1306225.11	данные отсутствуют	данные отсутствуют
4246	768799.64	1306193.45	данные отсутствуют	данные отсутствуют
4247	768812.25	1306167.04	данные отсутствуют	данные отсутствуют
4248	768824.09	1306147.66	данные отсутствуют	данные отсутствуют
4249	769029.13	1306254.35	данные отсутствуют	данные отсутствуют
4250	769021.57	1306250.32	данные отсутствуют	данные отсутствуют
4251	769009.54	1306250.97	данные отсутствуют	данные отсутствуют
4252	768999.15	1306254.54	данные отсутствуют	данные отсутствуют
4253	768989.07	1306260.71	данные отсутствуют	данные отсутствуют
4254	768985.96	1306266.16	данные отсутствуют	данные отсутствуют
4255	768985.84	1306269.06	данные отсутствуют	данные отсутствуют
4256	768989.72	1306277.94	данные отсутствуют	данные отсутствуют
4257	769001.75	1306299.38	данные отсутствуют	данные отсутствуют
4258	769016.86	1306321.8	данные отсутствуют	данные отсутствуют
Государственный регистратор			ФГИС ЕГРН	
полное наименование должности			подпись	
			инициалы, фамилия	

М.П.

Земельный участок				
(вид объекта недвижимости)				
Лист № ____ Раздела 4.2		Всего листов раздела 4.2: ____		Всего разделов: ____
15.11.2021 № 99/2021/430758510				
Кадастровый номер:			02:17:000000:73(единое землепользование)	
Номер точки	Координаты, м		Описание закрепления на местности	Средняя квадратическая погрешность определения координат характерных точек границы части земельного участка, м
	X	Y		
1	2	3	4	5
4259	769031.15	1306331.54	данные отсутствуют	данные отсутствуют
4260	769050.32	1306338.69	данные отсутствуют	данные отсутствуют
4261	769059.74	1306339.02	данные отсутствуют	данные отсутствуют
4262	769068.52	1306340.32	данные отсутствуют	данные отсутствуют
4263	769078.91	1306346.17	данные отсутствуют	данные отсутствуют
4264	769094.84	1306355.91	данные отсутствуют	данные отсутствуют
4265	769112.38	1306358.19	данные отсутствуют	данные отсутствуют
4266	769145.52	1306358.19	данные отсутствуют	данные отсутствуют
4267	769162.75	1306358.19	данные отсутствуют	данные отсутствуют
4268	769171.2	1306352.66	данные отсутствуют	данные отсутствуют
4269	769177.37	1306344.22	данные отсутствуют	данные отсутствуют
4270	769182.89	1306329.92	данные отсутствуют	данные отсутствуют
4271	769193.94	1306317.25	данные отсутствуют	данные отсутствуют
4272	769206.94	1306305.55	данные отсутствуют	данные отсутствуют
4273	769214.73	1306298.73	данные отсутствуют	данные отсутствуют
4274	769241.37	1306286.06	данные отсутствуют	данные отсутствуют
4275	769261.52	1306279.88	данные отсутствуют	данные отсутствуют
Государственный регистратор			ФГИС ЕГРН	
полное наименование должности			подпись	
			инициалы, фамилия	

М.П.

Земельный участок				
(вид объекта недвижимости)				
Лист № ____ Раздела 4.2		Всего листов раздела 4.2 : ____		Всего разделов: ____
15.11.2021 № 99/2021/430758510				
Кадастровый номер:			02:17:000000:73(единое землепользование)	
Номер точки	Координаты, м		Описание закрепления на местности	Средняя квадратическая погрешность определения координат характерных точек границы части земельного участка, м
	X	Y		
1	2	3	4	5
4276	769268.34	1306279.88	данные отсутствуют	данные отсутствуют
4277	769271.26	1306281.18	данные отсутствуют	данные отсутствуют
4278	769275.16	1306285.41	данные отсутствуют	данные отсутствуют
4279	769278.41	1306285.08	данные отсутствуют	данные отсутствуют
4280	769285.24	1306278.26	данные отсутствуют	данные отсутствуют
4281	769296.28	1306269.81	данные отсутствуют	данные отсутствуют
4282	769306.68	1306267.54	данные отсутствуют	данные отсутствуют
4283	769320.65	1306267.21	данные отсутствуют	данные отсутствуют
4284	769327.15	1306269.48	данные отсутствуют	данные отсутствуют
4285	769340.15	1306273.06	данные отсутствуют	данные отсутствуют
4286	769353.47	1306277.28	данные отсутствуют	данные отсутствуют
4287	769360.94	1306281.18	данные отсутствуют	данные отсутствуют
4288	769372.64	1306287.36	данные отсутствуют	данные отсутствуют
4289	769388.89	1306290.28	данные отсутствуют	данные отсутствуют
4290	769401.56	1306290.28	данные отсутствуют	данные отсутствуют
4291	769411.31	1306295.48	данные отсутствуют	данные отсутствуют
4292	769422.35	1306294.83	данные отсутствуют	данные отсутствуют
Государственный регистратор			ФГИС ЕГРН	
полное наименование должности			подпись	
			инициалы, фамилия	

М.П.

Раздел 4.2

Выписка из Единого государственного реестра недвижимости об объекте недвижимости
Сведения о частях земельного участка

Земельный участок				
(вид объекта недвижимости)				
Лист № ____ Раздела 4.2		Всего листов раздела 4.2 : ____		Всего разделов: ____
15.11.2021 № 99/2021/430758510				
Кадастровый номер:			02:17:000000:73(единое землепользование)	
Номер точки	Координаты, м		Описание закрепления на местности	Средняя квадратическая погрешность определения координат характерных точек границы части земельного участка, м
	X	Y		
1	2	3	4	5
4293	769428.53	1306296.78	данные отсутствуют	данные отсутствуют
4294	769432.75	1306300.03	данные отсутствуют	данные отсутствуют
4295	769442.83	1306307.5	данные отсутствуют	данные отсутствуют
4296	769448.67	1306311.72	данные отсутствуют	данные отсутствуют
4297	769456.15	1306310.75	данные отсутствуют	данные отсутствуют
4298	769465.89	1306309.45	данные отсутствуют	данные отсутствуют
4299	769469.79	1306305.88	данные отсутствуют	данные отсутствуют
4300	769475.97	1306296.13	данные отсутствуют	данные отсутствуют
4301	769476.62	1306287.36	данные отсутствуют	данные отсутствуют
4302	769474.99	1306280.53	данные отсутствуют	данные отсутствуют
4303	769468.49	1306268.51	данные отсутствуют	данные отсутствуют
4304	769467.84	1306264.94	данные отсутствуют	данные отсутствуют
4305	769462.97	1306252.59	данные отсутствуют	данные отсутствуют
4306	769457.45	1306245.12	данные отсутствуют	данные отсутствуют
4307	769456.66	1306239.4	данные отсутствуют	данные отсутствуют
4308	769457.1	1306236.31	данные отсутствуют	данные отсутствуют
4309	769453.54	1306231.47	данные отсутствуют	данные отсутствуют
Государственный регистратор			ФГИС ЕГРН	
полное наименование должности			подпись	
			инициалы, фамилия	

М.П.

Земельный участок				
(вид объекта недвижимости)				
Лист № ____ Раздела 4.2		Всего листов раздела 4.2 : ____		Всего разделов: ____
15.11.2021 № 99/2021/430758510				
Кадастровый номер:			02:17:000000:73(единое землепользование)	
Номер точки	Координаты, м		Описание закрепления на местности	Средняя квадратическая погрешность определения координат характерных точек границы части земельного участка, м
	X	Y		
1	2	3	4	5
4310	769450.62	1306223.35	данные отсутствуют	данные отсутствуют
4311	769447.05	1306212.95	данные отсутствуют	данные отсутствуют
4312	769443.8	1306206.47	данные отсутствуют	данные отсутствуют
4313	769045.05	1306265.62	данные отсутствуют	данные отсутствуют
4313	769045.05	1306265.62	данные отсутствуют	данные отсутствуют
4314	769217.01	1306167.22	данные отсутствуют	данные отсутствуют
4315	769227.57	1306174.61	данные отсутствуют	данные отсутствуют
4316	769230.82	1306180.13	данные отсутствуют	данные отсутствуют
4317	769232.77	1306186.63	данные отсутствуют	данные отсутствуют
4318	769230.82	1306195.41	данные отсутствуют	данные отсутствуют
4319	769216.52	1306210.03	данные отсутствуют	данные отсутствуют
4320	769203.52	1306217.5	данные отсутствуют	данные отсутствуют
4321	769196.7	1306220.75	данные отсутствуют	данные отсутствуют
4322	769192.15	1306223.35	данные отсутствуют	данные отсутствуют
4323	769182.4	1306232.45	данные отсутствуют	данные отсутствуют
4324	769172.65	1306242.19	данные отсутствуют	данные отсутствуют
4325	769165.83	1306245.12	данные отсутствуют	данные отсутствуют
Государственный регистратор			ФГИС ЕГРН	
полное наименование должности			подпись	
			инициалы, фамилия	

М.П.

Раздел 4.2

Выписка из Единого государственного реестра недвижимости об объекте недвижимости
Сведения о частях земельного участка

Земельный участок				
(вид объекта недвижимости)				
Лист № ____ Раздела 4.2		Всего листов раздела 4.2 : ____		Всего разделов: ____
15.11.2021 № 99/2021/430758510				
Кадастровый номер:			02:17:000000:73(единое землепользование)	
Номер точки	Координаты, м		Описание закрепления на местности	Средняя квадратическая погрешность определения координат характерных точек границы части земельного участка, м
	X	Y		
1	2	3	4	5
4326	769161.93	1306249.34	данные отсутствуют	данные отсутствуют
4327	769157.38	1306257.14	данные отсутствуют	данные отсутствуют
4328	769152.18	1306259.74	данные отсутствуют	данные отсутствуют
4329	769144.39	1306265.26	данные отсутствуют	данные отсутствуют
4330	769142.11	1306272.09	данные отсутствуют	данные отсутствуют
4331	769132.36	1306277.61	данные отсутствуют	данные отсутствуют
4332	769127.16	1306279.88	данные отсутствуют	данные отсутствуют
4333	769121.32	1306283.78	данные отсутствуют	данные отсутствуют
4334	769107.02	1306286.38	данные отсутствуют	данные отсутствуют
4335	769100.85	1306286.06	данные отсутствуют	данные отсутствуют
4336	769094.67	1306288.33	данные отсутствуют	данные отсутствуют
4337	769086.55	1306288.33	данные отсутствуют	данные отсутствуют
4338	769076.48	1306288.98	данные отсутствуют	данные отсутствуют
4339	769067.38	1306285.41	данные отсутствуют	данные отсутствуют
4340	769063.16	1306285.73	данные отсутствуют	данные отсутствуют
4341	769059.26	1306281.51	данные отсутствуют	данные отсутствуют
4342	769050.48	1306273.06	данные отсутствуют	данные отсутствуют
Государственный регистратор			ФГИС ЕГРН	
полное наименование должности			подпись	
			инициалы, фамилия	

М.П.

Земельный участок				
(вид объекта недвижимости)				
Лист № ____ Раздела 4.2		Всего листов раздела 4.2 : ____		Всего разделов: ____
15.11.2021 № 99/2021/430758510				
Кадастровый номер:			02:17:000000:73(единое землепользование)	
Номер точки	Координаты, м		Описание закрепления на местности	Средняя квадратическая погрешность определения координат характерных точек границы части земельного участка, м
	X	Y		
1	2	3	4	5
4343	769148.34	1306124.2	данные отсутствуют	данные отсутствуют
4343	769148.34	1306124.2	данные отсутствуют	данные отсутствуют
4344	769195.57	1306044.31	данные отсутствуют	данные отсутствуют
4345	769193.62	1306043.34	данные отсутствуют	данные отсутствуют
4346	769183.22	1306042.69	данные отсутствуют	данные отсутствуют
4347	769176.07	1306045.62	данные отсутствуют	данные отсутствуют
4348	769170.87	1306052.76	данные отсутствуют	данные отсутствуют
4349	769167.3	1306062.19	данные отсутствуют	данные отсутствуют
4350	769159.5	1306076.16	данные отсутствуют	данные отсутствуют
4351	769154.62	1306092.73	данные отсутствуют	данные отсутствуют
4352	769153.32	1306105.73	данные отсутствуют	данные отсутствуют
4353	769147.8	1306115.8	данные отсутствуют	данные отсутствуют

Государственный регистратор		ФГИС ЕГРН
полное наименование должности	подпись	инициалы, фамилия

М.П.

Раздел 4.2

Выписка из Единого государственного реестра недвижимости об объекте недвижимости
Сведения о частях земельного участка

Земельный участок				
(вид объекта недвижимости)				
Лист № ____ Раздела 4.2		Всего листов раздела 4.2 : ____		Всего разделов: ____
15.11.2021 № 99/2021/430758510				
Кадастровый номер:			02:17:000000:73(единое землепользование)	
Сведения о характерных точках границы части (частей) земельного участка				
Учетный номер части: 16				
Система координат: МСК-05				
Зона №				
Номер точки	Координаты, м		Описание закрепления на местности	Средняя квадратическая погрешность определения координат характерных точек границы части земельного участка, м
	X	Y		
1	2	3	4	5
1295	769438.85	1306135.85	данные отсутствуют	данные отсутствуют
1295	769438.85	1306135.85	данные отсутствуют	данные отсутствуют
1296	769440.5	1306146.47	данные отсутствуют	данные отсутствуют
1297	769446.5	1306170.44	данные отсутствуют	данные отсутствуют
1298	769464.65	1306236.08	данные отсутствуют	данные отсутствуют
1299	769493.09	1306319.89	данные отсутствуют	данные отсутствуют
1300	769477.58	1306320.19	данные отсутствуют	данные отсутствуют
1301	769477.56	1306320.19	данные отсутствуют	данные отсутствуют
1302	769422.49	1306329.69	данные отсутствуют	данные отсутствуют
1303	769410.49	1306332.42	данные отсутствуют	данные отсутствуют
1304	769256	1306385.19	данные отсутствуют	данные отсутствуют
1305	769234.78	1306391.56	данные отсутствуют	данные отсутствуют
1306	769223.67	1306393.21	данные отсутствуют	данные отсутствуют
1307	769221.04	1306392.97	данные отсутствуют	данные отсутствуют
1308	769221.01	1306392.97	данные отсутствуют	данные отсутствуют
1309	769217.76	1306394.09	данные отсутствуют	данные отсутствуют

Государственный регистратор		ФГИС ЕГРН
полное наименование должности	подпись	инициалы, фамилия

М.П.

Земельный участок				
(вид объекта недвижимости)				
Лист № ____ Раздела 4.2		Всего листов раздела 4.2 : ____		Всего разделов: ____
15.11.2021 № 99/2021/430758510				
Кадастровый номер:			02:17:000000:73(единое землепользование)	
Номер точки	Координаты, м		Описание закрепления на местности	Средняя квадратическая погрешность определения координат характерных точек границы части земельного участка, м
	X	Y		
1	2	3	4	5
1310	769020.28	1306423.52	данные отсутствуют	данные отсутствуют
1311	769004.54	1306425.87	данные отсутствуют	данные отсутствуют
1312	769007.88	1306472.07	данные отсутствуют	данные отсутствуют
1313	769005.74	1306481.59	данные отсутствуют	данные отсутствуют
1314	769004.08	1306499.3	данные отсутствуют	данные отсутствуют
1315	769004.41	1306507.62	данные отсутствуют	данные отсутствуют
1316	769006.37	1306524.84	данные отсутствуют	данные отсутствуют
1317	769006.57	1306530.18	данные отсутствуют	данные отсутствуют
1318	769006.58	1306530.22	данные отсутствуют	данные отсутствуют
1533	768882.59	1306453.81	данные отсутствуют	данные отсутствуют
1534	768860.97	1306302.49	данные отсутствуют	данные отсутствуют
1549	768860.97	1306183.6	данные отсутствуют	данные отсутствуют
1550	768992.85	1306228.65	данные отсутствуют	данные отсутствуют
1551	769063.65	1306278.79	данные отсутствуют	данные отсутствуют
1552	769110.84	1306269.95	данные отсутствуют	данные отсутствуют
1553	769181.62	1306208.01	данные отсутствуют	данные отсутствуют
1554	769217.01	1306190.31	данные отсутствуют	данные отсутствуют
Государственный регистратор			ФГИС ЕГРН	
полное наименование должности			подпись	
			инициалы, фамилия	

М.П.

Земельный участок				
(вид объекта недвижимости)				
Лист № ____ Раздела 4.2		Всего листов раздела 4.2 : ____		Всего разделов: ____
15.11.2021 № 99/2021/430758510				
Кадастровый номер:			02:17:000000:73(единое землепользование)	
Номер точки	Координаты, м		Описание закрепления на местности	Средняя квадратическая погрешность определения координат характерных точек границы части земельного участка, м
	X	Y		
1	2	3	4	5
1556	769128.53	1306113.63	данные отсутствуют	данные отсутствуют
1557	769143.27	1306057.59	данные отсутствуют	данные отсутствуют
1558	769166.87	1305986.8	данные отсутствуют	данные отсутствуют
1559	769202.27	1306007.45	данные отсутствуют	данные отсутствуют
1562	769255.36	1306122.48	данные отсутствуют	данные отсутствуют
4216	769406.24	1306210.96	данные отсутствуют	данные отсутствуют
4216	769406.24	1306210.96	данные отсутствуют	данные отсутствуют
4217	769427.14	1306210.96	данные отсутствуют	данные отсутствуют
4218	769424.95	1306212.95	данные отсутствуют	данные отсутствуют
4219	769416.83	1306214.9	данные отсутствуют	данные отсутствуют
4220	769410.33	1306213.27	данные отсутствуют	данные отсутствуют
4221	769339.24	1306187.82	данные отсутствуют	данные отсутствуют
4221	769339.24	1306187.82	данные отсутствуют	данные отсутствуют
4222	769400.29	1306209.05	данные отсутствуют	данные отсутствуют
4223	769396.36	1306209.05	данные отсутствуют	данные отсутствуют
4224	769387.26	1306207.75	данные отсутствуют	данные отсутствуют
4225	769374.92	1306203.53	данные отсутствуют	данные отсутствуют
Государственный регистратор			ФГИС ЕГРН	
полное наименование должности			подпись	
			инициалы, фамилия	

М.П.

Земельный участок				
(вид объекта недвижимости)				
Лист № ____ Раздела 4.2		Всего листов раздела 4.2 : ____		Всего разделов: ____
15.11.2021 № 99/2021/430758510				
Кадастровый номер:			02:17:000000:73(единое землепользование)	
Номер точки	Координаты, м		Описание закрепления на местности	Средняя квадратическая погрешность определения координат характерных точек границы части земельного участка, м
	X	Y		
1	2	3	4	5
4226	769362.89	1306200.93	данные отсутствуют	данные отсутствуют
4227	769354.77	1306195.73	данные отсутствуют	данные отсутствуют
4228	769212.8	1306122.48	данные отсутствуют	данные отсутствуют
4228	769212.8	1306122.48	данные отсутствуют	данные отсутствуют
4229	769258.88	1306126.96	данные отсутствуют	данные отсутствуют
4230	769252.75	1306129.77	данные отсутствуют	данные отсутствуют
4231	769244.63	1306131.72	данные отсутствуют	данные отсутствуют
4232	769234.23	1306132.05	данные отсутствуют	данные отсутствуют
4233	769229.03	1306131.07	данные отсутствуют	данные отсутствуют
4234	769225.46	1306125.87	данные отсутствуют	данные отсутствуют
4235	769217.98	1306125.55	данные отсутствуют	данные отсутствуют
4236	769009.47	1306536.97	данные отсутствуют	данные отсутствуют
4237	768994.47	1306530.73	данные отсутствуют	данные отсутствуют
4238	768961.26	1306518.93	данные отсутствуют	данные отсутствуют
4239	768932.15	1306505.32	данные отсутствуют	данные отсутствуют
4240	768904.22	1306487.06	данные отсутствуют	данные отсутствуют
4241	768878.55	1306466.27	данные отсутствуют	данные отсутствуют
Государственный регистратор			ФГИС ЕГРН	
полное наименование должности			подпись	
			инициалы, фамилия	

М.П.

Раздел 4.2

Выписка из Единого государственного реестра недвижимости об объекте недвижимости
Сведения о частях земельного участка

Земельный участок				
(вид объекта недвижимости)				
Лист № ____ Раздела 4.2		Всего листов раздела 4.2 : ____		Всего разделов: ____
15.11.2021 № 99/2021/430758510				
Кадастровый номер:			02:17:000000:73(единое землепользование)	
Номер точки	Координаты, м		Описание закрепления на местности	Средняя квадратическая погрешность определения координат характерных точек границы части земельного участка, м
	X	Y		
1	2	3	4	5
4242	768875.79	1306463.15	данные отсутствуют	данные отсутствуют
4243	768786.38	1306279.34	данные отсутствуют	данные отсутствуют
4244	768786.01	1306260.79	данные отсутствуют	данные отсутствуют
4245	768790.22	1306225.11	данные отсутствуют	данные отсутствуют
4246	768799.64	1306193.45	данные отсутствуют	данные отсутствуют
4247	768812.25	1306167.04	данные отсутствуют	данные отсутствуют
4248	768824.09	1306147.66	данные отсутствуют	данные отсутствуют
4249	769029.13	1306254.35	данные отсутствуют	данные отсутствуют
4250	769021.57	1306250.32	данные отсутствуют	данные отсутствуют
4251	769009.54	1306250.97	данные отсутствуют	данные отсутствуют
4252	768999.15	1306254.54	данные отсутствуют	данные отсутствуют
4253	768989.07	1306260.71	данные отсутствуют	данные отсутствуют
4254	768985.96	1306266.16	данные отсутствуют	данные отсутствуют
4255	768985.84	1306269.06	данные отсутствуют	данные отсутствуют
4256	768989.72	1306277.94	данные отсутствуют	данные отсутствуют
4257	769001.75	1306299.38	данные отсутствуют	данные отсутствуют
4258	769016.86	1306321.8	данные отсутствуют	данные отсутствуют
Государственный регистратор			ФГИС ЕГРН	
полное наименование должности			подпись	
			инициалы, фамилия	

М.П.

Земельный участок				
(вид объекта недвижимости)				
Лист № ____ Раздела 4.2		Всего листов раздела 4.2 : ____		Всего разделов: ____
15.11.2021 № 99/2021/430758510				
Кадастровый номер:			02:17:000000:73(единое землепользование)	
Номер точки	Координаты, м		Описание закрепления на местности	Средняя квадратическая погрешность определения координат характерных точек границы части земельного участка, м
	X	Y		
1	2	3	4	5
4259	769031.15	1306331.54	данные отсутствуют	данные отсутствуют
4260	769050.32	1306338.69	данные отсутствуют	данные отсутствуют
4261	769059.74	1306339.02	данные отсутствуют	данные отсутствуют
4262	769068.52	1306340.32	данные отсутствуют	данные отсутствуют
4263	769078.91	1306346.17	данные отсутствуют	данные отсутствуют
4264	769094.84	1306355.91	данные отсутствуют	данные отсутствуют
4265	769112.38	1306358.19	данные отсутствуют	данные отсутствуют
4266	769145.52	1306358.19	данные отсутствуют	данные отсутствуют
4267	769162.75	1306358.19	данные отсутствуют	данные отсутствуют
4268	769171.2	1306352.66	данные отсутствуют	данные отсутствуют
4269	769177.37	1306344.22	данные отсутствуют	данные отсутствуют
4270	769182.89	1306329.92	данные отсутствуют	данные отсутствуют
4271	769193.94	1306317.25	данные отсутствуют	данные отсутствуют
4272	769206.94	1306305.55	данные отсутствуют	данные отсутствуют
4273	769214.73	1306298.73	данные отсутствуют	данные отсутствуют
4274	769241.37	1306286.06	данные отсутствуют	данные отсутствуют
4275	769261.52	1306279.88	данные отсутствуют	данные отсутствуют
Государственный регистратор			ФГИС ЕГРН	
полное наименование должности			подпись	
			инициалы, фамилия	

М.П.

Раздел 4.2

Выписка из Единого государственного реестра недвижимости об объекте недвижимости
Сведения о частях земельного участка

Земельный участок				
(вид объекта недвижимости)				
Лист № ____ Раздела 4.2		Всего листов раздела 4.2 : ____		Всего разделов: ____
15.11.2021 № 99/2021/430758510				
Кадастровый номер:			02:17:000000:73(единое землепользование)	
Номер точки	Координаты, м		Описание закрепления на местности	Средняя квадратическая погрешность определения координат характерных точек границы части земельного участка, м
	X	Y		
1	2	3	4	5
4276	769268.34	1306279.88	данные отсутствуют	данные отсутствуют
4277	769271.26	1306281.18	данные отсутствуют	данные отсутствуют
4278	769275.16	1306285.41	данные отсутствуют	данные отсутствуют
4279	769278.41	1306285.08	данные отсутствуют	данные отсутствуют
4280	769285.24	1306278.26	данные отсутствуют	данные отсутствуют
4281	769296.28	1306269.81	данные отсутствуют	данные отсутствуют
4282	769306.68	1306267.54	данные отсутствуют	данные отсутствуют
4283	769320.65	1306267.21	данные отсутствуют	данные отсутствуют
4284	769327.15	1306269.48	данные отсутствуют	данные отсутствуют
4285	769340.15	1306273.06	данные отсутствуют	данные отсутствуют
4286	769353.47	1306277.28	данные отсутствуют	данные отсутствуют
4287	769360.94	1306281.18	данные отсутствуют	данные отсутствуют
4288	769372.64	1306287.36	данные отсутствуют	данные отсутствуют
4289	769388.89	1306290.28	данные отсутствуют	данные отсутствуют
4290	769401.56	1306290.28	данные отсутствуют	данные отсутствуют
4291	769411.31	1306295.48	данные отсутствуют	данные отсутствуют
4292	769422.35	1306294.83	данные отсутствуют	данные отсутствуют
Государственный регистратор			ФГИС ЕГРН	
полное наименование должности			подпись	
			инициалы, фамилия	

М.П.

Земельный участок				
(вид объекта недвижимости)				
Лист № ____ Раздела 4.2		Всего листов раздела 4.2 : ____		Всего разделов: ____
15.11.2021 № 99/2021/430758510				
Кадастровый номер:			02:17:000000:73(единое землепользование)	
Номер точки	Координаты, м		Описание закрепления на местности	Средняя квадратическая погрешность определения координат характерных точек границы части земельного участка, м
	X	Y		
1	2	3	4	5
4293	769428.53	1306296.78	данные отсутствуют	данные отсутствуют
4294	769432.75	1306300.03	данные отсутствуют	данные отсутствуют
4295	769442.83	1306307.5	данные отсутствуют	данные отсутствуют
4296	769448.67	1306311.72	данные отсутствуют	данные отсутствуют
4297	769456.15	1306310.75	данные отсутствуют	данные отсутствуют
4298	769465.89	1306309.45	данные отсутствуют	данные отсутствуют
4299	769469.79	1306305.88	данные отсутствуют	данные отсутствуют
4300	769475.97	1306296.13	данные отсутствуют	данные отсутствуют
4301	769476.62	1306287.36	данные отсутствуют	данные отсутствуют
4302	769474.99	1306280.53	данные отсутствуют	данные отсутствуют
4303	769468.49	1306268.51	данные отсутствуют	данные отсутствуют
4304	769467.84	1306264.94	данные отсутствуют	данные отсутствуют
4305	769462.97	1306252.59	данные отсутствуют	данные отсутствуют
4306	769457.45	1306245.12	данные отсутствуют	данные отсутствуют
4307	769456.66	1306239.4	данные отсутствуют	данные отсутствуют
4308	769457.1	1306236.31	данные отсутствуют	данные отсутствуют
4309	769453.54	1306231.47	данные отсутствуют	данные отсутствуют
Государственный регистратор			ФГИС ЕГРН	
полное наименование должности			подпись	
			инициалы, фамилия	

М.П.

Земельный участок				
(вид объекта недвижимости)				
Лист № ____ Раздела 4.2		Всего листов раздела 4.2 : ____		Всего разделов: ____
15.11.2021 № 99/2021/430758510				
Кадастровый номер:			02:17:000000:73(единое землепользование)	
Номер точки	Координаты, м		Описание закрепления на местности	Средняя квадратическая погрешность определения координат характерных точек границы части земельного участка, м
	X	Y		
1	2	3	4	5
4310	769450.62	1306223.35	данные отсутствуют	данные отсутствуют
4311	769447.05	1306212.95	данные отсутствуют	данные отсутствуют
4312	769443.8	1306206.47	данные отсутствуют	данные отсутствуют
4313	769045.05	1306265.62	данные отсутствуют	данные отсутствуют
4313	769045.05	1306265.62	данные отсутствуют	данные отсутствуют
4314	769217.01	1306167.22	данные отсутствуют	данные отсутствуют
4315	769227.57	1306174.61	данные отсутствуют	данные отсутствуют
4316	769230.82	1306180.13	данные отсутствуют	данные отсутствуют
4317	769232.77	1306186.63	данные отсутствуют	данные отсутствуют
4318	769230.82	1306195.41	данные отсутствуют	данные отсутствуют
4319	769216.52	1306210.03	данные отсутствуют	данные отсутствуют
4320	769203.52	1306217.5	данные отсутствуют	данные отсутствуют
4321	769196.7	1306220.75	данные отсутствуют	данные отсутствуют
4322	769192.15	1306223.35	данные отсутствуют	данные отсутствуют
4323	769182.4	1306232.45	данные отсутствуют	данные отсутствуют
4324	769172.65	1306242.19	данные отсутствуют	данные отсутствуют
4325	769165.83	1306245.12	данные отсутствуют	данные отсутствуют
Государственный регистратор			ФГИС ЕГРН	
полное наименование должности			подпись	
			инициалы, фамилия	

М.П.

Земельный участок				
(вид объекта недвижимости)				
Лист № ____ Раздела 4.2		Всего листов раздела 4.2 : ____		Всего разделов: ____
15.11.2021 № 99/2021/430758510				
Кадастровый номер:			02:17:000000:73(единое землепользование)	
Номер точки	Координаты, м		Описание закрепления на местности	Средняя квадратическая погрешность определения координат характерных точек границы части земельного участка, м
	X	Y		
1	2	3	4	5
4326	769161.93	1306249.34	данные отсутствуют	данные отсутствуют
4327	769157.38	1306257.14	данные отсутствуют	данные отсутствуют
4328	769152.18	1306259.74	данные отсутствуют	данные отсутствуют
4329	769144.39	1306265.26	данные отсутствуют	данные отсутствуют
4330	769142.11	1306272.09	данные отсутствуют	данные отсутствуют
4331	769132.36	1306277.61	данные отсутствуют	данные отсутствуют
4332	769127.16	1306279.88	данные отсутствуют	данные отсутствуют
4333	769121.32	1306283.78	данные отсутствуют	данные отсутствуют
4334	769107.02	1306286.38	данные отсутствуют	данные отсутствуют
4335	769100.85	1306286.06	данные отсутствуют	данные отсутствуют
4336	769094.67	1306288.33	данные отсутствуют	данные отсутствуют
4337	769086.55	1306288.33	данные отсутствуют	данные отсутствуют
4338	769076.48	1306288.98	данные отсутствуют	данные отсутствуют
4339	769067.38	1306285.41	данные отсутствуют	данные отсутствуют
4340	769063.16	1306285.73	данные отсутствуют	данные отсутствуют
4341	769059.26	1306281.51	данные отсутствуют	данные отсутствуют
4342	769050.48	1306273.06	данные отсутствуют	данные отсутствуют
Государственный регистратор			ФГИС ЕГРН	
полное наименование должности			подпись	
			инициалы, фамилия	

М.П.

Земельный участок				
(вид объекта недвижимости)				
Лист № ____ Раздела 4.2		Всего листов раздела 4.2 : ____		Всего разделов: ____
15.11.2021 № 99/2021/430758510				
Кадастровый номер:			02:17:000000:73(единое землепользование)	
Номер точки	Координаты, м		Описание закрепления на местности	Средняя квадратическая погрешность определения координат характерных точек границы части земельного участка, м
	X	Y		
1	2	3	4	5
4343	769148.34	1306124.2	данные отсутствуют	данные отсутствуют
4343	769148.34	1306124.2	данные отсутствуют	данные отсутствуют
4344	769195.57	1306044.31	данные отсутствуют	данные отсутствуют
4345	769193.62	1306043.34	данные отсутствуют	данные отсутствуют
4346	769183.22	1306042.69	данные отсутствуют	данные отсутствуют
4347	769176.07	1306045.62	данные отсутствуют	данные отсутствуют
4348	769170.87	1306052.76	данные отсутствуют	данные отсутствуют
4349	769167.3	1306062.19	данные отсутствуют	данные отсутствуют
4350	769159.5	1306076.16	данные отсутствуют	данные отсутствуют
4351	769154.62	1306092.73	данные отсутствуют	данные отсутствуют
4352	769153.32	1306105.73	данные отсутствуют	данные отсутствуют
4353	769147.8	1306115.8	данные отсутствуют	данные отсутствуют
Государственный регистратор			ФГИС ЕГРН	
полное наименование должности			подпись	
			инициалы, фамилия	

М.П.

Выписка из Единого государственного реестра недвижимости об объекте недвижимости
Сведения о частях земельного участка

Земельный участок				
<small>(вид объекта недвижимости)</small>				
Лист № ____ Раздела 4.2		Всего листов раздела 4.2 : ____		Всего разделов: ____
15.11.2021 № 99/2021/430758510				
Кадастровый номер:			02:17:000000:73(единое землепользование)	
Сведения о характерных точках границы части (частей) земельного участка				
Учетный номер части: 17				
Система координат: МСК-05				
Зона №				
Номер точки	Координаты, м		Описание закрепления на местности	Средняя квадратическая погрешность определения координат характерных точек границы части земельного участка, м
	X	Y		
1	2	3	4	5
2688	779022.49	1300961.48	данные отсутствуют	данные отсутствуют
2689	779022.52	1300961.5	данные отсутствуют	данные отсутствуют
2690	779022.55	1300961.51	данные отсутствуют	данные отсутствуют
2691	779032.37	1300963.08	данные отсутствуют	данные отсутствуют
2692	779032.42	1300963.07	данные отсутствуют	данные отсутствуют
2693	779032.43	1300963.05	данные отсутствуют	данные отсутствуют
2694	779035.24	1300960.24	данные отсутствуют	данные отсутствуют
2695	779055.12	1300965.61	данные отсутствуют	данные отсутствуют
2696	779049.13	1301018.04	данные отсутствуют	данные отсутствуют
2697	779049.13	1301072.4	данные отсутствуют	данные отсутствуют
2698	779055.92	1301074.1	данные отсутствуют	данные отсутствуют
2699	779076.31	1301053.71	данные отсутствуют	данные отсутствуют
2700	779093.29	1301052.01	данные отсутствуют	данные отсутствуют
2701	779088.19	1301104.67	данные отсутствуют	данные отсутствуют
2702	779064.41	1301121.65	данные отсутствуют	данные отсутствуют
2703	779057.62	1301135.24	данные отсутствуют	данные отсутствуют
Государственный регистратор			ФГИС ЕГРН	
полное наименование должности			подпись	
			инициалы, фамилия	

М.П.

Раздел 4.2

Выписка из Единого государственного реестра недвижимости об объекте недвижимости
Сведения о частях земельного участка

Земельный участок				
<small>(вид объекта недвижимости)</small>				
Лист № ____ Раздела 4.2		Всего листов раздела 4.2 : ____		Всего разделов: ____
15.11.2021 № 99/2021/430758510				
Кадастровый номер:			02:17:000000:73(единое землепользование)	
Номер точки	Координаты, м		Описание закрепления на местности	Средняя квадратическая погрешность определения координат характерных точек границы части земельного участка, м
	X	Y		
1	2	3	4	5
2704	779066.12	1301179.4	данные отсутствуют	данные отсутствуют
2705	779067.82	1301198.08	данные отсутствуют	данные отсутствуют
2706	779050.82	1301211.67	данные отсутствуют	данные отсутствуют
2707	779047.43	1301233.75	данные отсутствуют	данные отсутствуют
2708	779041.44	1301250.08	данные отсутствуют	данные отсутствуют
2709	779028.58	1301245.86	данные отсутствуют	данные отсутствуют
2710	779013.1	1301257.41	данные отсутствуют	данные отсутствуют
2711	778998.32	1301256.84	данные отсутствуют	данные отсутствуют
2816	778966.9	1301101.6	данные отсутствуют	данные отсутствуют
2817	778992.77	1301060.94	данные отсутствуют	данные отсутствуют
2818	779002.01	1300994.41	данные отсутствуют	данные отсутствуют
2819	778972.45	1300962.99	данные отсутствуют	данные отсутствуют
2820	778931.79	1300944.51	данные отсутствуют	данные отсутствуют
2821	778883.74	1300929.73	данные отсутствуют	данные отсутствуют
2822	778879.73	1300918.21	данные отсутствуют	данные отсутствуют
2823	778985.39	1300946.77	данные отсутствуют	данные отсутствуют
2824	779548.78	1302328.66	данные отсутствуют	данные отсутствуют
Государственный регистратор			ФГИС ЕГРН	
полное наименование должности			подпись	
			инициалы, фамилия	

М.П.

Земельный участок				
(вид объекта недвижимости)				
Лист № ____ Раздела 4.2		Всего листов раздела 4.2 : ____		Всего разделов: ____
15.11.2021 № 99/2021/430758510				
Кадастровый номер:			02:17:000000:73(единое землепользование)	
Номер точки	Координаты, м		Описание закрепления на местности	Средняя квадратическая погрешность определения координат характерных точек границы части земельного участка, м
	X	Y		
1	2	3	4	5
2824	779548.78	1302328.66	данные отсутствуют	данные отсутствуют
2827	779547.71	1302340.19	данные отсутствуют	данные отсутствуют
2828	779546.75	1302344.19	данные отсутствуют	данные отсутствуют
2829	779527.16	1302363.5	данные отсутствуют	данные отсутствуют
2962	779258.1	1301920.49	данные отсутствуют	данные отсутствуют
2963	779276.1	1301885.22	данные отсутствуют	данные отсутствуют
2964	779300.86	1301813.95	данные отсутствуют	данные отсутствуют
2965	779299.36	1301767.44	данные отсутствуют	данные отсутствуют
2966	779290.36	1301736.68	данные отсутствуют	данные отсутствуют
2967	779258.1	1301700.66	данные отсутствуют	данные отсутствуют
2968	779244.59	1301676.66	данные отсутствуют	данные отсутствуют
2969	779243.09	1301661.65	данные отсутствуют	данные отсутствуют
2970	779219.08	1301630.14	данные отсутствуют	данные отсутствуют
2971	779225.08	1301606.13	данные отсутствуют	данные отсутствуют
2972	779207.83	1301549.87	данные отсутствуют	данные отсутствуют
2973	779192.07	1301533.36	данные отсутствуют	данные отсутствуют
2974	779178.57	1301513.85	данные отсутствуют	данные отсутствуют
Государственный регистратор			ФГИС ЕГРН	
полное наименование должности			подпись	
			инициалы, фамилия	

М.П.

Земельный участок				
(вид объекта недвижимости)				
Лист № ____ Раздела 4.2		Всего листов раздела 4.2 : ____		Всего разделов: ____
15.11.2021 № 99/2021/430758510				
Кадастровый номер:			02:17:000000:73(единое землепользование)	
Номер точки	Координаты, м		Описание закрепления на местности	Средняя квадратическая погрешность определения координат характерных точек границы части земельного участка, м
	X	Y		
1	2	3	4	5
2975	779190.57	1301489.1	данные отсутствуют	данные отсутствуют
2976	779206.33	1301483.84	данные отсутствуют	данные отсутствуют
2977	779190.57	1301462.09	данные отсутствуют	данные отсутствуют
2978	779178.57	1301432.83	данные отсутствуют	данные отсутствуют
2979	779168.82	1301414.82	данные отсутствуют	данные отсутствуют
2980	779135.81	1301414.82	данные отсутствуют	данные отсутствуют
2981	779078.04	1301420.07	данные отсутствуют	данные отсутствуют
2982	779046.53	1301395.32	данные отсутствуют	данные отсутствуют
2984	779015.02	1301339.05	данные отсутствуют	данные отсутствуют
2985	779029.27	1301326.29	данные отсутствуют	данные отсутствуют
2986	779051.03	1301311.29	данные отсутствуют	данные отсутствуют
2987	779064.53	1301286.53	данные отсутствуют	данные отсутствуют
2988	779050.28	1301253.52	данные отсутствуют	данные отсутствуют
2989	779049.68	1301253.28	данные отсутствуют	данные отсутствуют
2990	779052.36	1301249.06	данные отсутствуют	данные отсутствуют
2991	779057.16	1301243.48	данные отсутствуют	данные отсутствуют
2992	779057.62	1301243.94	данные отсутствуют	данные отсутствуют
Государственный регистратор			ФГИС ЕГРН	
полное наименование должности			подпись	
			инициалы, фамилия	

М.П.

Земельный участок				
(вид объекта недвижимости)				
Лист № ____ Раздела 4.2		Всего листов раздела 4.2 : ____		Всего разделов: ____
15.11.2021 № 99/2021/430758510				
Кадастровый номер:			02:17:000000:73(единое землепользование)	
Номер точки	Координаты, м		Описание закрепления на местности	Средняя квадратическая погрешность определения координат характерных точек границы части земельного участка, м
	X	Y		
1	2	3	4	5
2993	779059.4	1301240.86	данные отсутствуют	данные отсутствуют
2994	779062.29	1301237.5	данные отсутствуют	данные отсутствуют
2995	779062.3	1301237.48	данные отсутствуют	данные отсутствуют
2996	779064.64	1301233.13	данные отсутствуют	данные отсутствуют
2997	779066.49	1301228.63	данные отсутствуют	данные отсутствуют
2998	779076.31	1301211.67	данные отсутствуют	данные отсутствуют
2999	779088.19	1301216.76	данные отсутствуют	данные отсутствуют
3000	779083.1	1301235.45	данные отсутствуют	данные отсутствуют
3001	779083.02	1301235.96	данные отсутствуют	данные отсутствуют
3002	779081.86	1301243.28	данные отсутствуют	данные отсутствуют
3004	779086.49	1301299.99	данные отсутствуют	данные отсутствуют
3005	779098.38	1301293.2	данные отсутствуют	данные отсутствуют
3007	779120.47	1301320.37	данные отсутствуют	данные отсутствуют
3008	779120.82	1301322.23	данные отсутствуют	данные отсутствуют
3009	779125.56	1301347.54	данные отсутствуют	данные отсутствуют
3010	779130.65	1301354.34	данные отсутствуют	данные отсутствуют
3011	779120.47	1301379.82	данные отсутствуют	данные отсутствуют
Государственный регистратор			ФГИС ЕГРН	
полное наименование должности			подпись	
			инициалы, фамилия	

М.П.

Раздел 4.2

Выписка из Единого государственного реестра недвижимости об объекте недвижимости
Сведения о частях земельного участка

Земельный участок				
(вид объекта недвижимости)				
Лист № ____ Раздела 4.2		Всего листов раздела 4.2 : ____		Всего разделов: ____
15.11.2021 № 99/2021/430758510				
Кадастровый номер:			02:17:000000:73(единое землепользование)	
Номер точки	Координаты, м		Описание закрепления на местности	Средняя квадратическая погрешность определения координат характерных точек границы части земельного участка, м
	X	Y		
1	2	3	4	5
3012	779118.77	1301388.3	данные отсутствуют	данные отсутствуют
3013	779144.24	1301396.8	данные отсутствуют	данные отсутствуют
3014	779154.43	1301396.8	данные отсутствуют	данные отсутствуют
3015	779154.6	1301396.72	данные отсутствуют	данные отсутствуют
3017	779207.09	1301393.4	данные отсутствуют	данные отсутствуют
3018	779229.16	1301408.69	данные отсутствуют	данные отсутствуют
3019	779241.05	1301420.58	данные отсутствуют	данные отсутствуют
3020	779263.13	1301423.97	данные отсутствуют	данные отсутствуют
3021	779283.51	1301451.15	данные отсутствуют	данные отсутствуют
3023	779281.81	1301488.52	данные отсутствуют	данные отсутствуют
3024	779254.64	1301486.82	данные отсутствуют	данные отсутствуют
3025	779237.65	1301486.82	данные отсутствуют	данные отсутствуют
3026	779222.37	1301493.61	данные отсутствуют	данные отсутствуют
3027	779221.62	1301493.8	данные отсутствуют	данные отсутствуют
3028	779195.19	1301500.4	данные отсутствуют	данные отсутствуют
3029	779207.09	1301525.89	данные отсутствуют	данные отсутствуют
3030	779239.35	1301522.49	данные отсутствуют	данные отсутствуют
Государственный регистратор			ФГИС ЕГРН	
полное наименование должности			подпись	
			инициалы, фамилия	

М.П.

Земельный участок				
(вид объекта недвижимости)				
Лист № ____ Раздела 4.2		Всего листов раздела 4.2 : ____		Всего разделов: ____
15.11.2021 № 99/2021/430758510				
Кадастровый номер:			02:17:000000:73(единое землепользование)	
Номер точки	Координаты, м		Описание закрепления на местности	Средняя квадратическая погрешность определения координат характерных точек границы части земельного участка, м
	X	Y		
1	2	3	4	5
3031	779259.74	1301524.19	данные отсутствуют	данные отсутствуют
3032	779278.42	1301558.16	данные отсутствуют	данные отсутствуют
3033	779278.65	1301558.8	данные отсутствуют	данные отсутствуют
3034	779288.61	1301587.03	данные отсутствуют	данные отсутствуют
3035	779303.9	1301592.12	данные отсутствуют	данные отсутствуют
3036	779331.07	1301593.82	данные отсутствуют	данные отсутствуют
3037	779334.46	1301612.5	данные отсутствуют	данные отсутствуют
3038	779317.48	1301624.39	данные отсутствуют	данные отсутствуют
3039	779276.72	1301634.59	данные отсутствуют	данные отсутствуют
3040	779256.34	1301648.17	данные отсутствуют	данные отсутствуют
3041	779249.54	1301661.76	данные отсутствуют	данные отсутствуют
3042	779269.93	1301673.65	данные отсутствуют	данные отсутствуют
3043	779295.4	1301663.46	данные отсутствуют	данные отсутствуют
3044	779325.97	1301658.36	данные отсутствуют	данные отсутствуют
3045	779326.68	1301658.29	данные отсутствуют	данные отсутствуют
3046	779344.65	1301656.66	данные отсутствуют	данные отсутствуют
3047	779361.64	1301663.46	данные отсутствуют	данные отсутствуют
Государственный регистратор			ФГИС ЕГРН	
полное наименование должности			подпись	
			инициалы, фамилия	

М.П.

Раздел 4.2

Выписка из Единого государственного реестра недвижимости об объекте недвижимости
Сведения о частях земельного участка

Земельный участок				
(вид объекта недвижимости)				
Лист № ____ Раздела 4.2		Всего листов раздела 4.2 : ____		Всего разделов: ____
15.11.2021 № 99/2021/430758510				
Кадастровый номер:			02:17:000000:73(единое землепользование)	
Номер точки	Координаты, м		Описание закрепления на местности	Средняя квадратическая погрешность определения координат характерных точек границы части земельного участка, м
	X	Y		
1	2	3	4	5
3048	779363.34	1301670.25	данные отсутствуют	данные отсутствуют
3049	779354.85	1301688.93	данные отсутствуют	данные отсутствуют
3050	779315.79	1301692.33	данные отсутствуют	данные отсутствуют
3051	779295.4	1301697.43	данные отсутствуют	данные отсутствуют
3052	779288.61	1301709.32	данные отсутствуют	данные отсутствуют
3053	779297.1	1301717.81	данные отсутствуют	данные отсутствуют
3054	779322.58	1301722.9	данные отсутствуют	данные отсутствуют
3055	779323.02	1301722.94	данные отсутствуют	данные отсутствуют
3056	779341.26	1301724.6	данные отсутствуют	данные отсутствуют
3057	779339.56	1301738.19	данные отсутствуют	данные отсутствуют
3058	779315.79	1301750.08	данные отсутствуют	данные отсутствуют
3059	779303.9	1301761.97	данные отсутствуют	данные отсутствуют
3060	779315.79	1301789.15	данные отсутствуют	данные отсутствуют
3061	779334.46	1301801.03	данные отсутствуют	данные отсутствуют
3062	779344.65	1301811.22	данные отсутствуют	данные отсутствуют
3063	779329.37	1301819.72	данные отсутствуют	данные отсутствуют
3064	779314.09	1301831.6	данные отсутствуют	данные отсутствуют
Государственный регистратор			ФГИС ЕГРН	
полное наименование должности			подпись	
			инициалы, фамилия	

М.П.

Земельный участок				
(вид объекта недвижимости)				
Лист № ____ Раздела 4.2		Всего листов раздела 4.2 : ____		Всего разделов: ____
15.11.2021 № 99/2021/430758510				
Кадастровый номер:			02:17:000000:73(единое землепользование)	
Номер точки	Координаты, м		Описание закрепления на местности	Средняя квадратическая погрешность определения координат характерных точек границы части земельного участка, м
	X	Y		
1	2	3	4	5
3065	779317.48	1301845.19	данные отсутствуют	данные отсутствуют
3066	779331.07	1301845.19	данные отсутствуют	данные отсутствуют
3067	779361.64	1301845.19	данные отсутствуют	данные отсутствуют
3068	779363.34	1301850.29	данные отсутствуют	данные отсутствуют
3069	779351.45	1301855.39	данные отсутствуют	данные отсутствуют
3070	779331.07	1301863.88	данные отсутствуют	данные отсутствуют
3071	779334.46	1301877.46	данные отсутствуют	данные отсутствуют
3073	779371.83	1301902.94	данные отсутствуют	данные отсутствуют
3074	779385.42	1301914.83	данные отсутствуют	данные отсутствуют
3075	779382.02	1301923.32	данные отсутствуют	данные отсутствуют
3076	779365.04	1301943.7	данные отсутствуют	данные отсутствуют
3078	779363.34	1301987.86	данные отсутствуют	данные отсутствуют
3079	779387.11	1301981.06	данные отсутствуют	данные отсутствуют
3080	779409.2	1301977.67	данные отсутствуют	данные отсутствуют
3081	779436.37	1301994.66	данные отсутствуют	данные отсутствуют
3082	779441.47	1302006.55	данные отсутствуют	данные отсутствуют
3083	779427.88	1302033.72	данные отсутствуют	данные отсутствуют
Государственный регистратор			ФГИС ЕГРН	
полное наименование должности			подпись	
			инициалы, фамилия	

М.П.

Земельный участок				
(вид объекта недвижимости)				
Лист № ____ Раздела 4.2		Всего листов раздела 4.2 : ____		Всего разделов: ____
15.11.2021 № 99/2021/430758510				
Кадастровый номер:			02:17:000000:73(единое землепользование)	
Номер точки	Координаты, м		Описание закрепления на местности	Средняя квадратическая погрешность определения координат характерных точек границы части земельного участка, м
	X	Y		
1	2	3	4	5
3084	779419.39	1302064.29	данные отсутствуют	данные отсутствуют
3085	779422.66	1302085.57	данные отсутствуют	данные отсутствуют
3086	779422.78	1302086.38	данные отсутствуют	данные отсутствуют
3087	779425.81	1302103.8	данные отсутствуют	данные отсутствуют
3088	779429.58	1302125.44	данные отсутствуют	данные отсутствуют
3089	779441.47	1302147.52	данные отсутствуют	данные отсутствуют
3090	779460.15	1302140.72	данные отсутствуют	данные отсутствуют
3091	779480.53	1302142.42	данные отсутствуют	данные отсутствуют
3092	779475.43	1302161.11	данные отсутствуют	данные отсутствуют
3093	779473.74	1302188.28	данные отсутствуют	данные отсутствуют
3094	779456.76	1302205.26	данные отсутствуют	данные отсутствуют
3095	779458.45	1302240.93	данные отсутствуют	данные отсутствуют
3096	779453.36	1302259.62	данные отсутствуют	данные отсутствуют
3097	779434.67	1302290.19	данные отсутствуют	данные отсутствуют
3098	779434.67	1302303.78	данные отсутствуют	данные отсутствуют
3099	779451.66	1302303.78	данные отсутствуют	данные отсутствуют
3100	779466.94	1302302.08	данные отсутствуют	данные отсутствуют
Государственный регистратор			ФГИС ЕГРН	
полное наименование должности			подпись	
			инициалы, фамилия	

М.П.

Земельный участок				
(вид объекта недвижимости)				
Лист № ____ Раздела 4.2		Всего листов раздела 4.2 : ____		Всего разделов: ____
15.11.2021 № 99/2021/430758510				
Кадастровый номер:			02:17:000000:73(единое землепользование)	
Номер точки	Координаты, м		Описание закрепления на местности	Средняя квадратическая погрешность определения координат характерных точек границы части земельного участка, м
	X	Y		
1	2	3	4	5
3101	779482.08	1302280.2	данные отсутствуют	данные отсутствуют
3102	779482.23	1302279.99	данные отсутствуют	данные отсутствуют
3103	779495.82	1302269.81	данные отсутствуют	данные отсутствуют
3104	779507.71	1302273.21	данные отсутствуют	данные отсутствуют
3105	779500.92	1302290.19	данные отсутствуют	данные отсутствуют
3106	779500.75	1302290.41	данные отсутствуют	данные отсутствуют
3107	779478.83	1302319.06	данные отсутствуют	данные отсутствуют
3108	779473.74	1302332.65	данные отсутствуют	данные отсутствуют
3109	779485.62	1302344.54	данные отсутствуют	данные отсутствуют
3328	777551.28	1300907.55	данные отсутствуют	данные отсутствуют
3329	777603.02	1300916.79	данные отсутствуют	данные отсутствуют
3330	777665.86	1300877.98	данные отсутствуют	данные отсутствуют
3331	777717.6	1300844.72	данные отсутствуют	данные отсутствуют
3332	777776.74	1300916.79	данные отсутствуют	данные отсутствуют
3333	777843.27	1300913.1	данные отсутствуют	данные отсутствуют
3334	777920.89	1300931.58	данные отсутствуют	данные отсутствуют
3335	777980.03	1300968.54	данные отсутствуют	данные отсутствуют
Государственный регистратор			ФГИС ЕГРН	
полное наименование должности			подпись	
			инициалы, фамилия	

М.П.

Земельный участок				
(вид объекта недвижимости)				
Лист № ____ Раздела 4.2		Всего листов раздела 4.2 : ____		Всего разделов: ____
15.11.2021 № 99/2021/430758510				
Кадастровый номер:			02:17:000000:73(единое землепользование)	
Номер точки	Координаты, м		Описание закрепления на местности	Средняя квадратическая погрешность определения координат характерных точек границы части земельного участка, м
	X	Y		
1	2	3	4	5
3336	778033.62	1300970.39	данные отсутствуют	данные отсутствуют
3337	778105.7	1300966.69	данные отсутствуют	данные отсутствуют
3339	778159.29	1300957.45	данные отсутствуют	данные отсутствуют
3340	778188.86	1300955.6	данные отсутствуют	данные отсутствуют
3343	778379.21	1300842.87	данные отсутствуют	данные отсутствуют
3346	778539.92	1300816.13	данные отсутствуют	данные отсутствуют
3347	778530.76	1300835.48	данные отсутствуют	данные отсутствуют
3348	778545.54	1300883.53	данные отсутствуют	данные отсутствуют
3349	778504.88	1300924.18	данные отсутствуют	данные отсутствуют
3350	778462.38	1300990.71	данные отсутствуют	данные отсутствуют
3370	778277.57	1301134.86	данные отсутствуют	данные отсутствуют
3371	778198.1	1301116.38	данные отсутствуют	данные отсутствуют
3372	778161.14	1301134.86	данные отсутствуют	данные отсутствуют
3405	778018.84	1301116.38	данные отсутствуют	данные отсутствуют
3406	778035.47	1301079.42	данные отсутствуют	данные отсутствуют
3407	777983.73	1301072.03	данные отсутствуют	данные отсутствуют
3430	777895.02	1301059.09	данные отсутствуют	данные отсутствуют
Государственный регистратор			ФГИС ЕГРН	
полное наименование должности			подпись	
			инициалы, фамилия	

М.П.

Земельный участок				
(вид объекта недвижимости)				
Лист № ____ Раздела 4.2		Всего листов раздела 4.2 : ____		Всего разделов: ____
15.11.2021 № 99/2021/430758510				
Кадастровый номер:			02:17:000000:73(единое землепользование)	
Номер точки	Координаты, м		Описание закрепления на местности	Средняя квадратическая погрешность определения координат характерных точек границы части земельного участка, м
	X	Y		
1	2	3	4	5
3431	777876.54	1301012.89	данные отсутствуют	данные отсутствуют
3432	777887.63	1300999.95	данные отсутствуют	данные отсутствуют
3433	777848.82	1300966.69	данные отсутствуют	данные отсутствуют
3434	777821.1	1300999.95	данные отсутствуют	данные отсутствуют
3435	777774.89	1300975.93	данные отсутствуют	данные отсутствуют
3436	777736.08	1300990.71	данные отсутствуют	данные отсутствуют
3437	777619.66	1301016.59	данные отсутствуют	данные отсутствуют
3442	777163.18	1301192.15	данные отсутствуют	данные отсутствуют
3443	777085.56	1301240.2	данные отсутствуют	данные отсутствуют
3444	776939.56	1301317.82	данные отсутствуют	данные отсутствуют
3445	776799.11	1301417.62	данные отсутствуют	данные отсутствуют
3446	776741.82	1301445.34	данные отсутствуют	данные отсутствуют
3447	776660.51	1301476.76	данные отсутствуют	данные отсутствуют
3448	776579.19	1301513.72	данные отсутствуют	данные отсутствуют
3460	776388.84	1301486	данные отсутствуют	данные отсутствуют
3461	776412.86	1301452.73	данные отсутствуют	данные отсутствуют
3462	776368.51	1301423.16	данные отсутствуют	данные отсутствуют
Государственный регистратор			ФГИС ЕГРН	
полное наименование должности			подпись	
			инициалы, фамилия	

М.П.

Раздел 4.2

Выписка из Единого государственного реестра недвижимости об объекте недвижимости
Сведения о частях земельного участка

Земельный участок				
(вид объекта недвижимости)				
Лист № ____ Раздела 4.2		Всего листов раздела 4.2 : ____		Всего разделов: ____
15.11.2021 № 99/2021/430758510				
Кадастровый номер:			02:17:000000:73(единое землепользование)	
Номер точки	Координаты, м		Описание закрепления на местности	Средняя квадратическая погрешность определения координат характерных точек границы части земельного участка, м
	X	Y		
1	2	3	4	5
3463	776313.07	1301434.25	данные отсутствуют	данные отсутствуют
3464	776259.47	1301474.91	данные отсутствуют	данные отсутствуют
3465	776181.85	1301561.77	данные отсутствуют	данные отсутствуют
3466	776152.28	1301587.64	данные отсутствуют	данные отсутствуют
3467	776102.67	1301630.42	данные отсутствуют	данные отсутствуют
3468	776069.74	1301568.67	данные отсутствуют	данные отсутствуют
3469	776111.63	1301543.29	данные отсутствуют	данные отсутствуют
3470	776135.65	1301545.14	данные отсутствуют	данные отсутствуют
3471	776181.85	1301517.42	данные отсутствуют	данные отсутствуют
3472	776224.36	1301478.61	данные отсутствуют	данные отсутствуют
3473	776296.43	1301412.07	данные отсутствуют	данные отсутствуют
3474	776403.62	1301369.57	данные отсутствуют	данные отсутствуют
3475	776477.55	1301386.2	данные отсутствуют	данные отсутствуют
3476	776579.19	1301327.06	данные отсутствуют	данные отсутствуют
3477	776701.16	1301271.62	данные отсутствуют	данные отсутствуют
3478	776917.39	1301123.78	данные отсутствуют	данные отсутствуют
3479	777011.64	1301073.88	данные отсутствуют	данные отсутствуют
Государственный регистратор			ФГИС ЕГРН	
полное наименование должности			подпись	
			инициалы, фамилия	

М.П.

Земельный участок				
(вид объекта недвижимости)				
Лист № ____ Раздела 4.2		Всего листов раздела 4.2 : ____		Всего разделов: ____
15.11.2021 № 99/2021/430758510				
Кадастровый номер:			02:17:000000:73(единое землепользование)	
Номер точки	Координаты, м		Описание закрепления на местности	Средняя квадратическая погрешность определения координат характерных точек границы части земельного участка, м
	X	Y		
1	2	3	4	5
3480	777059.69	1301084.97	данные отсутствуют	данные отсутствуют
3481	777142.85	1301049.85	данные отсутствуют	данные отсутствуют
3482	777165.03	1301012.89	данные отсутствуют	данные отсутствуют
3485	774717.33	1302335.48	данные отсутствуют	данные отсутствуют
3485	774717.33	1302335.48	данные отсутствуют	данные отсутствуют
3486	774737.53	1302416.3	данные отсутствуют	данные отсутствуют
3487	774691.35	1302453.82	данные отсутствуют	данные отсутствуют
3488	774697.12	1302479.8	данные отсутствуют	данные отсутствуют
3489	774656.71	1302549.07	данные отсутствуют	данные отсутствуют
3490	774567.23	1302655.87	данные отсутствуют	данные отсутствуют
3491	774532.6	1302710.71	данные отсутствуют	данные отсутствуют
3492	774474.87	1302771.33	данные отсутствуют	данные отсутствуют
3493	774388.27	1302866.58	данные отсутствуют	данные отсутствуют
3494	774382.5	1302826.17	данные отсутствуют	данные отсутствуют
3495	774336.32	1302872.35	данные отсутствуют	данные отсутствуют
3496	774284.36	1302915.65	данные отсутствуют	данные отсутствуют
3498	774226.64	1302912.76	данные отсутствуют	данные отсутствуют
Государственный регистратор			ФГИС ЕГРН	
полное наименование должности			подпись	
			инициалы, фамилия	

М.П.

Земельный участок				
(вид объекта недвижимости)				
Лист № ____ Раздела 4.2		Всего листов раздела 4.2 : ____		Всего разделов: ____
15.11.2021 № 99/2021/430758510				
Кадастровый номер:			02:17:000000:73(единое землепользование)	
Номер точки	Координаты, м		Описание закрепления на местности	Средняя квадратическая погрешность определения координат характерных точек границы части земельного участка, м
	X	Y		
1	2	3	4	5
3499	774206.43	1302947.4	данные отсутствуют	данные отсутствуют
3500	774168.91	1302909.87	данные отсутствуют	данные отсутствуют
3501	774137.16	1302906.99	данные отсутствуют	данные отсутствуют
3502	774102.52	1302895.44	данные отсутствуют	данные отсутствуют
3503	774062.11	1302892.56	данные отсутствуют	данные отсутствуют
3504	774036.13	1302872.35	данные отсутствуют	данные отсутствуют
3505	774004.38	1302883.9	данные отсутствуют	данные отсутствуют
3506	774007.27	1302894.72	данные отсутствуют	данные отсутствуют
3507	773985.62	1302916.37	данные отсутствуют	данные отсутствуют
3508	773969.74	1302910.6	данные отсутствуют	данные отсутствуют
3509	773950.98	1302900.49	данные отсутствуют	данные отсутствуют
3510	773929.33	1302887.5	данные отсутствуют	данные отсутствуют
3511	773912.02	1302887.5	данные отсутствуют	данные отсутствуют
3512	773910.57	1302896.16	данные отсутствуют	данные отсутствуют
3513	773897.58	1302907.71	данные отсутствуют	данные отсутствуют
3514	773861.5	1302896.16	данные отсутствуют	данные отсутствуют
3515	773851.4	1302904.82	данные отсутствуют	данные отсутствуют
Государственный регистратор			ФГИС ЕГРН	
полное наименование должности			подпись	
			инициалы, фамилия	

М.П.

Земельный участок				
(вид объекта недвижимости)				
Лист № ____ Раздела 4.2		Всего листов раздела 4.2 : ____		Всего разделов: ____
15.11.2021 № 99/2021/430758510				
Кадастровый номер:			02:17:000000:73(единое землепользование)	
Номер точки	Координаты, м		Описание закрепления на местности	Средняя квадратическая погрешность определения координат характерных точек границы части земельного участка, м
	X	Y		
1	2	3	4	5
3516	773826.87	1302904.82	данные отсутствуют	данные отсутствуют
3517	773813.88	1302922.14	данные отсутствуют	данные отсутствуют
3518	773803.77	1302933.69	данные отсутствуют	данные отсутствуют
3519	773772.02	1302916.37	данные отсутствуют	данные отсутствуют
3520	773756.15	1302938.02	данные отсутствуют	данные отсутствуют
3521	773727.28	1302923.58	данные отсутствуют	данные отсутствуют
3522	773718.63	1302923.58	данные отсутствуют	данные отсутствуют
3523	773718.63	1302899.05	данные отсутствуют	данные отсутствуют
3524	773689.76	1302903.38	данные отсутствуют	данные отсутствуют
3525	773689.76	1302916.37	данные отсутствуют	данные отсутствуют
3527	773658.01	1302955.34	данные отсутствуют	данные отсутствуют
3528	773663.78	1302997.19	данные отсутствуют	данные отсутствуют
3533	773630.59	1302979.87	данные отсутствуют	данные отсутствуют
3534	773603.61	1302969.08	данные отсутствуют	данные отсутствуют
3535	773613.08	1302958.29	данные отсутствуют	данные отсутствуют
3536	773601.82	1302948.27	данные отсутствуют	данные отсутствуют
3539	773580.08	1302929.36	данные отсутствуют	данные отсутствуют
Государственный регистратор			ФГИС ЕГРН	
полное наименование должности			подпись	
			инициалы, фамилия	

М.П.

Раздел 4.2

Выписка из Единого государственного реестра недвижимости об объекте недвижимости
Сведения о частях земельного участка

Земельный участок				
(вид объекта недвижимости)				
Лист № ____ Раздела 4.2		Всего листов раздела 4.2 : ____		Всего разделов: ____
15.11.2021 № 99/2021/430758510				
Кадастровый номер:			02:17:000000:73(единое землепользование)	
Номер точки	Координаты, м		Описание закрепления на местности	Средняя квадратическая погрешность определения координат характерных точек границы части земельного участка, м
	X	Y		
1	2	3	4	5
3540	773591.62	1302904.82	данные отсутствуют	данные отсутствуют
3541	773620.49	1302891.83	данные отсутствуют	данные отсутствуют
3542	773610.38	1302874.52	данные отсутствуют	данные отсутствуют
3543	773587.29	1302868.74	данные отсутствуют	данные отсутствуют
3544	773555.54	1302870.19	данные отсутствуют	данные отсутствуют
3545	773503.59	1302857.2	данные отсутствуют	данные отсутствуют
3546	773470.39	1302861.53	данные отсутствуют	данные отсутствуют
3550	773370.81	1302981.31	данные отсутствуют	данные отсутствуют
3551	773340.5	1303013.06	данные отсутствуют	данные отсутствуют
3552	773315.97	1303014.51	данные отсутствуют	данные отсутствуют
3553	773282.78	1303027.5	данные отсутствуют	данные отсутствуют
3554	773259.68	1303039.04	данные отсутствуют	данные отсутствуют
3555	773222.16	1303036.16	данные отсутствуют	данные отсутствуют
3556	773175.98	1303036.16	данные отсутствуют	данные отсутствуют
3559	773144.09	1303072.85	данные отсутствуют	данные отсутствуют
3560	773136.5	1303028.31	данные отсутствуют	данные отсутствуют
3561	773128.29	1302992.22	данные отсутствуют	данные отсутствуют
Государственный регистратор			ФГИС ЕГРН	
полное наименование должности			подпись	
			инициалы, фамилия	

М.П.

Земельный участок				
(вид объекта недвижимости)				
Лист № ____ Раздела 4.2		Всего листов раздела 4.2 : ____		Всего разделов: ____
15.11.2021 № 99/2021/430758510				
Кадастровый номер:			02:17:000000:73(единое землепользование)	
Номер точки	Координаты, м		Описание закрепления на местности	Средняя квадратическая погрешность определения координат характерных точек границы части земельного участка, м
	X	Y		
1	2	3	4	5
3566	773209.17	1302963.99	данные отсутствуют	данные отсутствуют
3567	773285.66	1302958.22	данные отсутствуют	данные отсутствуют
3568	773320.3	1302936.57	данные отсутствуют	данные отсутствуют
3569	773354.94	1302929.36	данные отсутствуют	данные отсутствуют
3570	773385.24	1302893.28	данные отсутствуют	данные отсутствуют
3571	773392.46	1302849.98	данные отсутствуют	данные отсутствуют
3572	773376.58	1302809.57	данные отсутствуют	данные отсутствуют
3573	773378.03	1302780.71	данные отсутствуют	данные отсутствуют
3574	773367.93	1302760.5	данные отсутствуют	данные отсутствуют
3577	773416.99	1302743.18	данные отсутствуют	данные отсутствуют
3578	773442.97	1302780.71	данные отсутствуют	данные отсутствуют
3579	773476.17	1302786.48	данные отсутствуют	данные отсутствуют
3580	773552.66	1302790.81	данные отсутствуют	данные отсутствуют
3581	773601.73	1302806.68	данные отсутствуют	данные отсутствуют
3582	773645.02	1302815.34	данные отсутствуют	данные отсутствуют
3583	773682.55	1302832.66	данные отсутствуют	данные отсутствуют
3584	773704.19	1302852.87	данные отсутствуют	данные отсутствуют
Государственный регистратор			ФГИС ЕГРН	
полное наименование должности			подпись	
			инициалы, фамилия	

М.П.

Раздел 4.2

Выписка из Единого государственного реестра недвижимости об объекте недвижимости
Сведения о частях земельного участка

Земельный участок				
(вид объекта недвижимости)				
Лист № ____ Раздела 4.2		Всего листов раздела 4.2 : ____		Всего разделов: ____
15.11.2021 № 99/2021/430758510				
Кадастровый номер:			02:17:000000:73(единое землепользование)	
Номер точки	Координаты, м		Описание закрепления на местности	Средняя квадратическая погрешность определения координат характерных точек границы части земельного участка, м
	X	Y		
1	2	3	4	5
3585	773760.48	1302867.3	данные отсутствуют	данные отсутствуют
3586	773769.14	1302877.4	данные отсутствуют	данные отсутствуют
3587	773790.79	1302871.63	данные отсутствуют	данные отсутствуют
3588	773789.34	1302858.64	данные отсутствуют	данные отсутствуют
3589	773842.74	1302842.77	данные отсутствуют	данные отсутствуют
3590	773864.39	1302842.77	данные отсутствуют	данные отсутствуют
3591	773865.83	1302874.52	данные отсутствуют	данные отсутствуют
3592	773887.48	1302888.95	данные отсутствуют	данные отсутствуют
3593	773910.57	1302874.52	данные отсутствуют	данные отсутствуют
3594	773939.44	1302860.08	данные отсутствуют	данные отсутствуют
3595	773969.74	1302842.77	данные отсутствуют	данные отсутствуют
3596	773962.53	1302813.9	данные отсутствуют	данные отсутствуют
3597	773995.72	1302799.47	данные отсутствуют	данные отсутствуют
3598	774067.88	1302805.24	данные отсутствуют	данные отсутствуют
3599	774115.51	1302815.34	данные отсутствуют	данные отсутствуют
3600	774163.13	1302832.66	данные отсутствуют	данные отсутствуют
3601	774226.64	1302844.21	данные отсутствуют	данные отсутствуют
Государственный регистратор			ФГИС ЕГРН	
полное наименование должности			подпись	
			инициалы, фамилия	

М.П.

Земельный участок				
(вид объекта недвижимости)				
Лист № ____ Раздела 4.2		Всего листов раздела 4.2 : ____		Всего разделов: ____
15.11.2021 № 99/2021/430758510				
Кадастровый номер:			02:17:000000:73(единое землепользование)	
Номер точки	Координаты, м		Описание закрепления на местности	Средняя квадратическая погрешность определения координат характерных точек границы части земельного участка, м
	X	Y		
1	2	3	4	5
3602	774258.39	1302836.99	данные отсутствуют	данные отсутствуют
3603	774287.25	1302816.79	данные отсутствуют	данные отсутствуют
3604	774306.01	1302785.04	данные отсутствуют	данные отсутствуют
3605	774327.66	1302754.73	данные отсутствуют	данные отсутствуют
3606	774347.86	1302724.42	данные отсутствуют	данные отсутствуют
3607	774352.19	1302702.77	данные отсутствуют	данные отсутствуют
3608	774340.65	1302698.44	данные отсутствуют	данные отсутствуют
3609	774347.86	1302685.46	данные отсутствуют	данные отсутствуют
3610	774365.18	1302673.91	данные отсутствуют	данные отсутствуют
3611	774433.01	1302610.41	данные отсутствуют	данные отсутствуют
3612	774466.21	1302581.54	данные отсутствуют	данные отсутствуют
3613	774467.65	1302577.21	данные отсутствуют	данные отсутствуют
3614	774499.4	1302546.91	данные отсутствуют	данные отсутствуют
3615	774552.8	1302499.28	данные отсутствуют	данные отсутствуют
3617	774630.73	1302401.14	данные отсутствуют	данные отсутствуют
3618	774666.81	1302365.06	данные отсутствуют	данные отсутствуют
3619	774691.35	1302344.86	данные отсутствуют	данные отсутствуют
Государственный регистратор			ФГИС ЕГРН	
полное наименование должности			подпись	
			инициалы, фамилия	

М.П.

Раздел 4.2

Выписка из Единого государственного реестра недвижимости об объекте недвижимости
Сведения о частях земельного участка

Земельный участок				
(вид объекта недвижимости)				
Лист № ____ Раздела 4.2		Всего листов раздела 4.2 : ____		Всего разделов: ____
15.11.2021 № 99/2021/430758510				
Кадастровый номер:			02:17:000000:73(единое землепользование)	
Номер точки	Координаты, м		Описание закрепления на местности	Средняя квадратическая погрешность определения координат характерных точек границы части земельного участка, м
	X	Y		
1	2	3	4	5
4188	773150	1303069.35	данные отсутствуют	данные отсутствуют
4354	778513.07	1300804.35	данные отсутствуют	данные отсутствуют
4354	778513.07	1300804.35	данные отсутствуют	данные отсутствуют
4355	778455.5	1301037.3	данные отсутствуют	данные отсутствуют
4356	778448.19	1301046	данные отсутствуют	данные отсутствуют
4357	778436.99	1301055.72	данные отсутствуют	данные отсутствуют
4358	778420.88	1301067.72	данные отсутствуют	данные отсутствуют
4359	778379.36	1301093.21	данные отсутствуют	данные отсутствуют
4360	778342.62	1301113.07	данные отсутствуют	данные отсутствуют
4361	778331.75	1301118.09	данные отсутствуют	данные отсутствуют
4362	778306.9	1301127.81	данные отсутствуют	данные отсутствуют
4363	778293.17	1301136.97	данные отсутствуют	данные отсутствуют
4364	778286.41	1301141.16	данные отсутствуют	данные отсутствуют
4365	778155.38	1301158.71	данные отсутствуют	данные отсутствуют
4366	778131.38	1301161.29	данные отсутствуют	данные отсутствуют
4367	778114.87	1301161.69	данные отсутствуют	данные отсутствуют
4368	778098.52	1301159.36	данные отсутствуют	данные отсутствуют
Государственный регистратор			ФГИС ЕГРН	
полное наименование должности			подпись	
			инициалы, фамилия	

М.П.

Земельный участок				
(вид объекта недвижимости)				
Лист № ____ Раздела 4.2		Всего листов раздела 4.2 : ____		Всего разделов: ____
15.11.2021 № 99/2021/430758510				
Кадастровый номер:			02:17:000000:73(единое землепользование)	
Номер точки	Координаты, м		Описание закрепления на местности	Средняя квадратическая погрешность определения координат характерных точек границы части земельного участка, м
	X	Y		
1	2	3	4	5
4369	778082.77	1301154.37	данные отсутствуют	данные отсутствуют
4370	778068.06	1301146.86	данные отсутствуют	данные отсутствуют
4371	778048.15	1301132.8	данные отсутствуют	данные отсутствуют
4372	778038.84	1301127.38	данные отсутствуют	данные отсутствуют
4373	778015.31	1301125.34	данные отсутствуют	данные отсутствуют
4374	778003.58	1301123.32	данные отсутствуют	данные отсутствуют
4375	777957.32	1301101.08	данные отсутствуют	данные отсутствуют
4376	777950.97	1301096.67	данные отсутствуют	данные отсутствуют
4377	777934.8	1301093.28	данные отсутствуют	данные отсутствуют
4378	777919.42	1301087.27	данные отсутствуют	данные отсутствуют
4379	777905.23	1301078.81	данные отсутствуют	данные отсутствуют
4380	777886.47	1301073.36	данные отсутствуют	данные отсутствуют
4381	777882.21	1301071.91	данные отсутствуют	данные отсутствуют
4382	777533.03	1301097.91	данные отсутствуют	данные отсутствуют
4383	777513.99	1301107.99	данные отсутствуют	данные отсутствуют
4384	777504.47	1301112.39	данные отсутствуют	данные отсутствуют
4385	777483.25	1301120.88	данные отсутствуют	данные отсутствуют
Государственный регистратор			ФГИС ЕГРН	
полное наименование должности			подпись	
			инициалы, фамилия	

М.П.

Земельный участок				
(вид объекта недвижимости)				
Лист № ____ Раздела 4.2		Всего листов раздела 4.2 : ____		Всего разделов: ____
15.11.2021 № 99/2021/430758510				
Кадастровый номер:			02:17:000000:73(единое землепользование)	
Номер точки	Координаты, м		Описание закрепления на местности	Средняя квадратическая погрешность определения координат характерных точек границы части земельного участка, м
	X	Y		
1	2	3	4	5
4386	777467.46	1301125.73	данные отсутствуют	данные отсутствуют
4387	777451.09	1301127.92	данные отсутствуют	данные отсутствуют
4388	777432.74	1301127.84	данные отсутствуют	данные отсутствуют
4389	777388.7	1301152.72	данные отсутствуют	данные отсутствуют
4390	777373.73	1301159.7	данные отсутствуют	данные отсутствуют
4391	777357.82	1301164.12	данные отсутствуют	данные отсутствуют
4392	777321.55	1301168.03	данные отсутствуют	данные отсутствуют
4393	777305.04	1301168.25	данные отсутствуют	данные отсутствуют
4394	777288.11	1301167.88	данные отсутствуют	данные отсутствуют
4395	777281.3	1301176.71	данные отсутствуют	данные отсутствуют
4396	777273.87	1301184.65	данные отсутствуют	данные отсутствуют
4397	777259.86	1301198.08	данные отсутствуют	данные отсутствуют
4398	777247.03	1301208.48	данные отсутствуют	данные отсутствуют
4399	777232.67	1301216.64	данные отсутствуют	данные отсутствуют
4400	777217.16	1301222.31	данные отсутствуют	данные отсутствуют
4401	777212.54	1301223.18	данные отсутствуют	данные отсутствуют
4402	776567.18	1301529.32	данные отсутствуют	данные отсутствуют
Государственный регистратор			ФГИС ЕГРН	
полное наименование должности			подпись	
			инициалы, фамилия	

М.П.

Земельный участок				
(вид объекта недвижимости)				
Лист № ____ Раздела 4.2		Всего листов раздела 4.2 : ____		Всего разделов: ____
15.11.2021 № 99/2021/430758510				
Кадастровый номер:			02:17:000000:73(единое землепользование)	
Номер точки	Координаты, м		Описание закрепления на местности	Средняя квадратическая погрешность определения координат характерных точек границы части земельного участка, м
	X	Y		
1	2	3	4	5
4403	776559.78	1301527.7	данные отсутствуют	данные отсутствуют
4404	776546.5	1301522.56	данные отсутствуют	данные отсутствуют
4405	776517.02	1301508.65	данные отсутствуют	данные отсутствуют
4406	776502.71	1301500.39	данные отсутствуют	данные отсутствуют
4407	776486.54	1301499	данные отсутствуют	данные отсутствуют
4408	776470.04	1301498.22	данные отсутствуют	данные отсутствуют
4409	776423.06	1301488.56	данные отсутствуют	данные отсутствуют
4410	776409.8	1301488.2	данные отсутствуют	данные отсутствуют
4411	776393.65	1301494.31	данные отсутствуют	данные отсутствуют
4412	776092.26	1301610.9	данные отсутствуют	данные отсутствуют
4413	776100.93	1301601.35	данные отсутствуют	данные отсутствуют
4414	776109.18	1301588.97	данные отсутствуют	данные отсутствуют
4415	776130.12	1301575.81	данные отсутствуют	данные отсутствуют
4416	776161.92	1301550.6	данные отсутствуют	данные отсутствуют
4417	776181.23	1301540.33	данные отсутствуют	данные отсутствуют
4418	776195.37	1301530.44	данные отсутствуют	данные отсутствуют
4419	776206.18	1301517.82	данные отсутствуют	данные отсутствуют
Государственный регистратор			ФГИС ЕГРН	
полное наименование должности			подпись	
			инициалы, фамилия	

М.П.

Раздел 4.2

Выписка из Единого государственного реестра недвижимости об объекте недвижимости
Сведения о частях земельного участка

Земельный участок				
(вид объекта недвижимости)				
Лист № ____ Раздела 4.2		Всего листов раздела 4.2 : ____		Всего разделов: ____
15.11.2021 № 99/2021/430758510				
Кадастровый номер:			02:17:000000:73(единое землепользование)	
Номер точки	Координаты, м		Описание закрепления на местности	Средняя квадратическая погрешность определения координат характерных точек границы части земельного участка, м
	X	Y		
1	2	3	4	5
4420	776232.64	1301488.95	данные отсутствуют	данные отсутствуют
4421	776242.88	1301478.72	данные отсутствуют	данные отсутствуют
4422	776269.36	1301451.03	данные отсутствуют	данные отсутствуют
4423	776297.51	1301423.48	данные отсутствуют	данные отсутствуют
4424	776322.96	1301408.68	данные отсутствуют	данные отсутствуют
4425	776342.28	1301406.83	данные отсутствуют	данные отсутствуют
4426	776368.22	1301397.17	данные отсутствуют	данные отсутствуют
4427	776391.42	1301387.66	данные отсутствуют	данные отсутствуют
4428	776434.92	1301388.85	данные отсутствуют	данные отсутствуют
4429	776482.96	1301399.06	данные отсутствуют	данные отсутствуют
4430	776515.13	1301392.5	данные отсутствуют	данные отсутствуют
4431	776541.49	1301399.53	данные отсутствуют	данные отсутствуют
4432	776559.69	1301418.21	данные отсутствуют	данные отсутствуют
4433	776589.17	1301432.12	данные отсутствуют	данные отсутствуют
4434	776605.99	1301425.73	данные отсутствуют	данные отсутствуют
4435	776619.44	1301411.62	данные отсутствуют	данные отсутствуют
4436	776636.13	1301384.18	данные отсутствуют	данные отсутствуют
Государственный регистратор			ФГИС ЕГРН	
полное наименование должности			подпись	
			инициалы, фамилия	

М.П.

Земельный участок				
(вид объекта недвижимости)				
Лист № ____ Раздела 4.2		Всего листов раздела 4.2: ____		Всего разделов: ____
15.11.2021 № 99/2021/430758510				
Кадастровый номер:			02:17:000000:73(единое землепользование)	
Номер точки	Координаты, м		Описание закрепления на местности	Средняя квадратическая погрешность определения координат характерных точек границы части земельного участка, м
	X	Y		
1	2	3	4	5
4437	776650.64	1301373.74	данные отсутствуют	данные отсутствуют
4438	776664.42	1301372.01	данные отсутствуют	данные отсутствуют
4439	776688.3	1301377.98	данные отсутствуют	данные отсутствуют
4440	776706.81	1301374.21	данные отсутствуют	данные отсутствуют
4441	776726.22	1301363.27	данные отсутствуют	данные отсутствуют
4442	776748.67	1301346.88	данные отсутствуют	данные отсутствуют
4443	776770.91	1301325.23	данные отсутствуют	данные отсутствуют
4444	776793.69	1301306.05	данные отсутствуют	данные отсутствуют
4445	776807.38	1301296.52	данные отсутствуют	данные отсутствуют
4446	776828.6	1301286.5	данные отсутствуют	данные отсутствуют
4447	776854.49	1301288.26	данные отсутствуют	данные отсутствуют
4448	776877.25	1301283.87	данные отсутствуют	данные отсутствуют
4449	776884.81	1301279.38	данные отсутствуют	данные отсутствуют
4450	776900.35	1301262.65	данные отсутствуют	данные отсутствуют
4451	776915.16	1301252.53	данные отсутствуют	данные отсутствуют
4452	776924.36	1301233.84	данные отсутствуют	данные отсутствуют
4453	776924.95	1301213.83	данные отсутствуют	данные отсутствуют
Государственный регистратор			ФГИС ЕГРН	
полное наименование должности			подпись	
			инициалы, фамилия	

М.П.

Земельный участок				
(вид объекта недвижимости)				
Лист № ____ Раздела 4.2		Всего листов раздела 4.2: ____		Всего разделов: ____
15.11.2021 № 99/2021/430758510				
Кадастровый номер:			02:17:000000:73(единое землепользование)	
Номер точки	Координаты, м		Описание закрепления на местности	Средняя квадратическая погрешность определения координат характерных точек границы части земельного участка, м
	X	Y		
1	2	3	4	5
4454	776932.29	1301203.67	данные отсутствуют	данные отсутствуют
4455	776944.79	1301197.4	данные отсутствуют	данные отсутствуют
4456	776959.98	1301198.79	данные отсутствуют	данные отсутствуют
4457	776970.99	1301188.98	данные отсутствуют	данные отсутствуют
4458	776977.67	1301180.63	данные отсутствуют	данные отсутствуют
4459	776986.5	1301182.19	данные отсутствуют	данные отсутствуют
4460	776999.1	1301195.51	данные отсутствуют	данные отсутствуют
4461	777020.07	1301190.12	данные отсутствуют	данные отсутствуют
4462	777037.84	1301187.77	данные отсутствуют	данные отсутствуют
4463	777054.3	1301167.18	данные отсутствуют	данные отсутствуют
4464	777079.29	1301164.77	данные отсутствуют	данные отсутствуют
4465	777103.45	1301156.48	данные отсутствуют	данные отсутствуют
4466	777121.1	1301135.31	данные отсутствуют	данные отсутствуют
4467	777132.48	1301134.74	данные отсутствуют	данные отсутствуют
4468	777149.36	1301133.96	данные отсутствуют	данные отсутствуют
4469	777170	1301123.36	данные отсутствуют	данные отсутствуют
4470	777190.66	1301125.89	данные отсутствуют	данные отсутствуют
Государственный регистратор			ФГИС ЕГРН	
полное наименование должности			подпись	
			инициалы, фамилия	

М.П.

Земельный участок				
(вид объекта недвижимости)				
Лист № ____ Раздела 4.2		Всего листов раздела 4.2 : ____		Всего разделов: ____
15.11.2021 № 99/2021/430758510				
Кадастровый номер:			02:17:000000:73(единое землепользование)	
Номер точки	Координаты, м		Описание закрепления на местности	Средняя квадратическая погрешность определения координат характерных точек границы части земельного участка, м
	X	Y		
1	2	3	4	5
4471	777204.67	1301112.46	данные отсутствуют	данные отсутствуют
4472	777222.55	1301088.61	данные отсутствуют	данные отсутствуют
4473	777252.12	1301071.46	данные отсутствуют	данные отсутствуют
4474	777267.49	1301069.69	данные отсутствуют	данные отсутствуют
4475	777287.04	1301067.21	данные отсутствуют	данные отсутствуют
4476	777299.14	1301063.18	данные отсутствуют	данные отсутствуют
4477	777312	1301068.49	данные отсутствуют	данные отсутствуют
4478	777339.09	1301065.89	данные отсутствуют	данные отсутствуют
4479	777389.57	1301037.05	данные отсутствуют	данные отсутствуют
4480	777416.28	1301027.56	данные отсутствуют	данные отсутствуют
4481	777446.1	1301028.04	данные отсутствуют	данные отсутствуют
4482	777467.32	1301019.55	данные отсутствуют	данные отсутствуют
4483	777489.02	1301008.1	данные отсутствуют	данные отсутствуют
4484	777521.65	1300989.74	данные отсутствуют	данные отсутствуют
4485	777525.88	1300975.27	данные отсутствуют	данные отсутствуют
4486	777530.45	1300958.7	данные отсутствуют	данные отсутствуют
4487	777539.07	1300957.09	данные отсутствуют	данные отсутствуют
Государственный регистратор			ФГИС ЕГРН	
полное наименование должности			подпись	
			инициалы, фамилия	

М.П.

Раздел 4.2

Выписка из Единого государственного реестра недвижимости об объекте недвижимости
Сведения о частях земельного участка

Земельный участок				
(вид объекта недвижимости)				
Лист № ____ Раздела 4.2		Всего листов раздела 4.2 : ____		Всего разделов: ____
15.11.2021 № 99/2021/430758510				
Кадастровый номер:			02:17:000000:73(единое землепользование)	
Номер точки	Координаты, м		Описание закрепления на местности	Средняя квадратическая погрешность определения координат характерных точек границы части земельного участка, м
	X	Y		
1	2	3	4	5
4488	777563.85	1300955.26	данные отсутствуют	данные отсутствуют
4489	777583.62	1300951.46	данные отсутствуют	данные отсутствуют
4490	777606.24	1300937.77	данные отсутствуют	данные отсутствуют
4491	777625.92	1300934.88	данные отсутствуют	данные отсутствуют
4492	777639.54	1300942.04	данные отсутствуют	данные отсутствуют
4493	777659.45	1300940.65	данные отсутствуют	данные отсутствуют
4494	777678.85	1300929.72	данные отсутствуют	данные отсутствуют
4495	777692.89	1300919.78	данные отсутствуют	данные отсутствуют
4496	777718.7	1300920.96	данные отсутствуют	данные отсутствуют
4497	777744.93	1300927.83	данные отсутствуют	данные отсутствуют
4498	777775.2	1300937.79	данные отсутствуют	данные отсутствуют
4499	777796.21	1300942.63	данные отсутствуют	данные отсутствуют
4500	777822.55	1300939.04	данные отсутствуют	данные отсутствуют
4501	777829.66	1300939.58	данные отсутствуют	данные отсутствуют
4502	777835.15	1300944.45	данные отсутствуют	данные отсутствуют
4503	777843.34	1300944.45	данные отсутствуют	данные отсутствуют
4504	777857.56	1300949.19	данные отсутствуют	данные отсутствуют
Государственный регистратор			ФГИС ЕГРН	
полное наименование должности			подпись	
			инициалы, фамилия	

М.П.

Земельный участок				
(вид объекта недвижимости)				
Лист № ____ Раздела 4.2		Всего листов раздела 4.2 : ____		Всего разделов: ____
15.11.2021 № 99/2021/430758510				
Кадастровый номер:			02:17:000000:73(единое землепользование)	
Номер точки	Координаты, м		Описание закрепления на местности	Средняя квадратическая погрешность определения координат характерных точек границы части земельного участка, м
	X	Y		
1	2	3	4	5
4505	777889.23	1300959.95	данные отсутствуют	данные отсутствуют
4506	777910.67	1300976.33	данные отсутствуют	данные отсутствуют
4507	777927.63	1300980.56	данные отсутствуют	данные отсутствуют
4508	777947.69	1300984.09	данные отсутствуют	данные отсутствуют
4509	777963.36	1300997.44	данные отсутствуют	данные отсутствуют
4510	777977.54	1300998.03	данные отсутствуют	данные отсутствуют
4511	778002.98	1301008.68	данные отсутствуют	данные отсутствуют
4512	778024.11	1301025.73	данные отсутствуют	данные отсутствуют
4513	778044.71	1301027.55	данные отсутствуют	данные отсутствуют
4514	778062.44	1301027.55	данные отсутствуют	данные отсутствуют
4515	778082.55	1301037.01	данные отсутствуют	данные отсутствуют
4516	778102.89	1301048.98	данные отсутствуют	данные отсутствуют
4517	778120.74	1301061.86	данные отсутствуют	данные отсутствуют
4518	778144.01	1301059.37	данные отсутствуют	данные отсутствуют
4519	778170.16	1301049.26	данные отсутствуют	данные отсутствуют
4520	778186.65	1301051.02	данные отсутствуют	данные отсутствуют
4521	778211.91	1301054.04	данные отсутствуют	данные отсутствуют
Государственный регистратор			ФГИС ЕГРН	
полное наименование должности			подпись	
			инициалы, фамилия	

М.П.

Раздел 4.2

Выписка из Единого государственного реестра недвижимости об объекте недвижимости
Сведения о частях земельного участка

Земельный участок				
(вид объекта недвижимости)				
Лист № ____ Раздела 4.2		Всего листов раздела 4.2 : ____		Всего разделов: ____
15.11.2021 № 99/2021/430758510				
Кадастровый номер:			02:17:000000:73(единое землепользование)	
Номер точки	Координаты, м		Описание закрепления на местности	Средняя квадратическая погрешность определения координат характерных точек границы части земельного участка, м
	X	Y		
1	2	3	4	5
4522	778233.67	1301056.6	данные отсутствуют	данные отсутствуют
4523	778250.81	1301038.86	данные отсутствуют	данные отсутствуют
4524	778270.47	1301034.68	данные отсутствуют	данные отсутствуют
4525	778295.32	1301024.96	данные отсутствуют	данные отсутствуют
4526	778327.9	1301007.47	данные отсутствуют	данные отсутствуют
4527	778361.14	1300987.52	данные отсутствуют	данные отсутствуют
4528	778377.25	1300975.52	данные отсутствуют	данные отсутствуют
4529	778386.67	1300956.09	данные отсутствуют	данные отсутствуют
4530	778400.59	1300948.67	данные отсутствуют	данные отсутствуют
4531	778409.42	1300936.88	данные отсутствуют	данные отсутствуют
4532	778423.56	1300929.23	данные отсутствуют	данные отсутствуют
4533	778440.71	1300920.6	данные отсутствуют	данные отсутствуют
4534	778453.64	1300909.43	данные отсутствуют	данные отсутствуют
4535	778468.67	1300906.46	данные отсутствуют	данные отсутствуют
4536	778481.47	1300887.5	данные отсутствуют	данные отсутствуют
4537	778490.46	1300865.32	данные отсутствуют	данные отсутствуют
4538	778506.86	1300837.13	данные отсутствуют	данные отсутствуют
Государственный регистратор			ФГИС ЕГРН	
полное наименование должности			подпись	
			инициалы, фамилия	

М.П.

Земельный участок				
(вид объекта недвижимости)				
Лист № ____ Раздела 4.2		Всего листов раздела 4.2 : ____		Всего разделов: ____
15.11.2021 № 99/2021/430758510				
Кадастровый номер:			02:17:000000:73(единое землепользование)	
Номер точки	Координаты, м		Описание закрепления на местности	Средняя квадратическая погрешность определения координат характерных точек границы части земельного участка, м
	X	Y		
1	2	3	4	5
4539	778509.25	1300816.21	данные отсутствуют	данные отсутствуют
4540	777507.67	1300858.92	данные отсутствуют	данные отсутствуют
4540	777507.67	1300858.92	данные отсутствуют	данные отсутствуют
4541	778128.86	1300944.9	данные отсутствуют	данные отсутствуют
4542	778141.18	1300950.4	данные отсутствуют	данные отсутствуют
4543	778149.69	1300948.64	данные отсутствуют	данные отсутствуют
4544	778194.72	1300948.33	данные отсутствуют	данные отсутствуют
4545	778196.67	1300948.51	данные отсутствуют	данные отсутствуют
4546	778211.03	1300943.93	данные отсутствуют	данные отсутствуют
4547	778226.77	1300938.94	данные отсутствуют	данные отсутствуют
4548	778240.18	1300935.93	данные отсутствуют	данные отсутствуют
4549	778252	1300931.32	данные отсутствуют	данные отсутствуют
4550	778276.98	1300917.9	данные отсутствуют	данные отсутствуют
4551	778298.13	1300903.41	данные отсутствуют	данные отсутствуют
4552	778307.69	1300889.94	данные отсутствуют	данные отсутствуют
4553	778319.33	1300878.23	данные отсутствуют	данные отсутствуют
4554	778332.43	1300868.44	данные отсутствуют	данные отсутствуют
Государственный регистратор			ФГИС ЕГРН	
полное наименование должности			подпись	
			инициалы, фамилия	

М.П.

Раздел 4.2

Выписка из Единого государственного реестра недвижимости об объекте недвижимости
Сведения о частях земельного участка

Земельный участок				
(вид объекта недвижимости)				
Лист № ____ Раздела 4.2		Всего листов раздела 4.2 : ____		Всего разделов: ____
15.11.2021 № 99/2021/430758510				
Кадастровый номер:			02:17:000000:73(единое землепользование)	
Номер точки	Координаты, м		Описание закрепления на местности	Средняя квадратическая погрешность определения координат характерных точек границы части земельного участка, м
	X	Y		
1	2	3	4	5
4555	778341.31	1300859.96	данные отсутствуют	данные отсутствуют
4556	778380.23	1300835.77	данные отсутствуют	данные отсутствуют
4557	778382.98	1300834.36	данные отсутствуют	данные отсутствуют
4558	778393.12	1300826.06	данные отсутствуют	данные отсутствуют
4559	778399.11	1300817.75	данные отсутствуют	данные отсутствуют
4560	778406.96	1300804.12	данные отсутствуют	данные отсутствуют
4561	778409.27	1300791.49	данные отсутствуют	данные отсутствуют
4562	778417.15	1300766.22	данные отсутствуют	данные отсутствуют
4563	778418.54	1300762.87	данные отсутствуют	данные отсутствуют
4564	778510.32	1300803.14	данные отсутствуют	данные отсутствуют
4565	778506.29	1300815.72	данные отсутствуют	данные отсутствуют
4566	778503.92	1300836.47	данные отсутствуют	данные отсутствуют
4567	778487.72	1300864.1	данные отсутствуют	данные отсутствуют
4568	778478.75	1300886.23	данные отсутствуют	данные отсутствуют
4569	778466.55	1300904.25	данные отсутствуют	данные отсутствуют
4570	778452	1300906.89	данные отсутствуют	данные отсутствуют
4571	778438.89	1300918.21	данные отсутствуют	данные отсутствуют
Государственный регистратор			ФГИС ЕГРН	
полное наименование должности			подпись	
			инициалы, фамилия	

М.П.

Выписка из Единого государственного реестра недвижимости об объекте недвижимости
Сведения о частях земельного участка

Земельный участок				
(вид объекта недвижимости)				
Лист № ____ Раздела 4.2		Всего листов раздела 4.2 : ____		Всего разделов: ____
15.11.2021 № 99/2021/430758510				
Кадастровый номер:			02:17:000000:73(единое землепользование)	
Номер точки	Координаты, м		Описание закрепления на местности	Средняя квадратическая погрешность определения координат характерных точек границы части земельного участка, м
	X	Y		
1	2	3	4	5
4572	778422.16	1300926.58	данные отсутствуют	данные отсутствуют
4573	778407.22	1300934.82	данные отсутствуют	данные отсутствуют
4574	778398.39	1300946.6	данные отсутствуют	данные отсутствуют
4575	778384.19	1300954.34	данные отсутствуют	данные отсутствуют
4576	778374.71	1300973.88	данные отсутствуют	данные отсутствуют
4577	778359.42	1300985.06	данные отсутствуют	данные отсутствуют
4578	778326.39	1301004.88	данные отсутствуют	данные отсутствуют
4579	778293.98	1301022.28	данные отсутствуют	данные отсутствуют
4580	778269.49	1301031.84	данные отсутствуют	данные отсутствуют
4581	778248.97	1301036.45	данные отсутствуют	данные отсутствуют
4582	778232.05	1301053.96	данные отсутствуют	данные отсутствуют
4583	778212.29	1301051.06	данные отсутствуют	данные отсутствуют
4584	778186.98	1301048.04	данные отсутствуют	данные отсутствуют
4585	778169.42	1301046.33	данные отсутствуют	данные отсутствуют
4586	778143.12	1301056.5	данные отсутствуют	данные отсутствуют
4587	778121.01	1301058.82	данные отсутствуют	данные отсутствуют
4588	778104.48	1301046.44	данные отсутствуют	данные отсутствуют
Государственный регистратор			ФГИС ЕГРН	
полное наименование должности			подпись	
			инициалы, фамилия	

М.П.

Выписка из Единого государственного реестра недвижимости об объекте недвижимости
Сведения о частях земельного участка

Земельный участок				
(вид объекта недвижимости)				
Лист № ____ Раздела 4.2		Всего листов раздела 4.2 : ____		Всего разделов: ____
15.11.2021 № 99/2021/430758510				
Кадастровый номер:			02:17:000000:73(единое землепользование)	
Номер точки	Координаты, м		Описание закрепления на местности	Средняя квадратическая погрешность определения координат характерных точек границы части земельного участка, м
	X	Y		
1	2	3	4	5
4589	778083.89	1301034.32	данные отсутствуют	данные отсутствуют
4590	778062.78	1301024.55	данные отсутствуют	данные отсутствуют
4591	778044.78	1301024.55	данные отсутствуют	данные отсутствуют
4592	778024.83	1301022.79	данные отсутствуют	данные отсутствуют
4593	778004.34	1301006	данные отсутствуют	данные отсутствуют
4594	777977.93	1300995.04	данные отсутствуют	данные отсутствуют
4595	777964.01	1300994.46	данные отсутствуют	данные отсутствуют
4596	777948.62	1300981.21	данные отсутствуют	данные отсутствуют
4597	777928.2	1300977.61	данные отсутствуют	данные отсутствуют
4598	777911.7	1300973.49	данные отсутствуют	данные отсутствуют
4599	777890.43	1300957.19	данные отсутствуют	данные отсутствуют
4600	777858.51	1300946.35	данные отсутствуют	данные отсутствуют
4601	777843.58	1300941.45	данные отсутствуют	данные отсутствуют
4602	777835.77	1300941.45	данные отсутствуют	данные отсутствуют
4603	777830.44	1300936.63	данные отсутствуют	данные отсутствуют
4604	777822.31	1300936.04	данные отсутствуют	данные отсутствуют
4605	777796.08	1300939.62	данные отсутствуют	данные отсутствуют
Государственный регистратор			ФГИС ЕГРН	
полное наименование должности			подпись	
			инициалы, фамилия	

М.П.

Земельный участок				
(вид объекта недвижимости)				
Лист № ____ Раздела 4.2		Всего листов раздела 4.2 : ____		Всего разделов: ____
15.11.2021 № 99/2021/430758510				
Кадастровый номер:			02:17:000000:73(единое землепользование)	
Номер точки	Координаты, м		Описание закрепления на местности	Средняя квадратическая погрешность определения координат характерных точек границы части земельного участка, м
	X	Y		
1	2	3	4	5
4606	777775.95	1300934.88	данные отсутствуют	данные отсутствуют
4607	777745.73	1300924.94	данные отсутствуют	данные отсутствуют
4608	777719	1300917.97	данные отсутствуют	данные отсутствуют
4609	777691.57	1300917.04	данные отсутствуют	данные отсутствуют
4610	777677.18	1300927.23	данные отсутствуют	данные отсутствуют
4611	777658.27	1300937.86	данные отсутствуют	данные отсутствуют
4612	777639.79	1300939.02	данные отсутствуют	данные отсутствуют
4613	777625.98	1300931.84	данные отсутствуют	данные отсутствуют
4614	777604.94	1300935.05	данные отсутствуют	данные отсутствуют
4615	777582.3	1300948.76	данные отсутствуют	данные отсутствуют
4616	777563.38	1300952.3	данные отсутствуют	данные отсутствуют
4617	777538.6	1300954.13	данные отсутствуют	данные отсутствуют
4618	777527.8	1300957	данные отсутствуют	данные отсутствуют
4619	777522.99	1300974.46	данные отсутствуют	данные отсутствуют
4620	777518.94	1300988.3	данные отсутствуют	данные отсутствуют
4621	777487.59	1301005.46	данные отсутствуют	данные отсутствуют
4622	777465.99	1301016.86	данные отсутствуют	данные отсутствуют
Государственный регистратор			ФГИС ЕГРН	
полное наименование должности			подпись	
			инициалы, фамилия	

М.П.

Раздел 4.2

Выписка из Единого государственного реестра недвижимости об объекте недвижимости
Сведения о частях земельного участка

Земельный участок				
(вид объекта недвижимости)				
Лист № ____ Раздела 4.2		Всего листов раздела 4.2 : ____		Всего разделов: ____
15.11.2021 № 99/2021/430758510				
Кадастровый номер:			02:17:000000:73(единое землепользование)	
Номер точки	Координаты, м		Описание закрепления на местности	Средняя квадратическая погрешность определения координат характерных точек границы части земельного участка, м
	X	Y		
1	2	3	4	5
4623	777445.27	1301025.14	данные отсутствуют	данные отсутствуют
4624	777415.54	1301024.64	данные отсутствуют	данные отсутствуют
4625	777388.2	1301034.38	данные отсутствуют	данные отсутствуют
4626	777337.89	1301063.13	данные отсутствуют	данные отсутствуют
4627	777312.1	1301065.47	данные отсутствуют	данные отсутствуют
4628	777298.74	1301060.16	данные отсутствуют	данные отсутствуют
4629	777286.24	1301064.32	данные отсутствуют	данные отсутствуют
4630	777267.12	1301066.71	данные отсутствуют	данные отсутствуют
4631	777250.89	1301068.71	данные отсутствуют	данные отсутствуют
4632	777220.33	1301086.57	данные отсутствуют	данные отсутствуют
4633	777202.34	1301110.56	данные отсутствуют	данные отсутствуют
4634	777189.12	1301123.22	данные отсутствуют	данные отсутствуют
4635	777169.06	1301120.47	данные отсутствуют	данные отсутствуют
4636	777148.28	1301131.14	данные отсутствуют	данные отсутствуют
4637	777132.34	1301131.74	данные отсутствуют	данные отсутствуют
4638	777119.22	1301132.88	данные отсутствуют	данные отсутствуют
4639	777101.42	1301154.23	данные отсутствуют	данные отсутствуют
Государственный регистратор			ФГИС ЕГРН	
полное наименование должности			подпись	
			инициалы, фамилия	

М.П.

Земельный участок				
(вид объекта недвижимости)				
Лист № ____ Раздела 4.2		Всего листов раздела 4.2: ____		Всего разделов: ____
15.11.2021 № 99/2021/430758510				
Кадастровый номер:			02:17:000000:73(единое землепользование)	
Номер точки	Координаты, м		Описание закрепления на местности	Средняя квадратическая погрешность определения координат характерных точек границы части земельного участка, м
	X	Y		
1	2	3	4	5
4640	777078.51	1301161.87	данные отсутствуют	данные отсутствуют
4641	777052.36	1301164.81	данные отсутствуют	данные отсутствуют
4642	777035.89	1301185.41	данные отсутствуют	данные отсутствуют
4643	777019.43	1301187.19	данные отсутствуют	данные отсутствуют
4644	776999.26	1301192.38	данные отсутствуют	данные отсутствуют
4645	776987.55	1301179.33	данные отсутствуют	данные отсутствуют
4646	776975.88	1301178.06	данные отсутствуют	данные отсутствуют
4647	776968.73	1301187	данные отсутствуют	данные отсутствуют
4648	776958.49	1301196.1	данные отсутствуют	данные отсутствуют
4649	776943.86	1301194.52	данные отсутствуют	данные отсутствуют
4650	776930.07	1301201.61	данные отсутствуют	данные отсутствуют
4651	776921.96	1301213.28	данные отсутствуют	данные отсутствуют
4652	776921.37	1301233.42	данные отсутствуют	данные отсутствуют
4653	776912.66	1301250.83	данные отсутствуют	данные отсутствуют
4654	776898.27	1301260.48	данные отсутствуют	данные отсутствуют
4655	776882.76	1301277.18	данные отсутствуют	данные отсутствуют
4656	776875.96	1301281.14	данные отсутствуют	данные отсутствуют
Государственный регистратор			ФГИС ЕГРН	
полное наименование должности			подпись	
			инициалы, фамилия	

М.П.

Земельный участок				
(вид объекта недвижимости)				
Лист № ____ Раздела 4.2		Всего листов раздела 4.2: ____		Всего разделов: ____
15.11.2021 № 99/2021/430758510				
Кадастровый номер:			02:17:000000:73(единое землепользование)	
Номер точки	Координаты, м		Описание закрепления на местности	Средняя квадратическая погрешность определения координат характерных точек границы части земельного участка, м
	X	Y		
1	2	3	4	5
4657	776854.12	1301285.28	данные отсутствуют	данные отсутствуют
4658	776827.67	1301283.62	данные отсутствуют	данные отсутствуют
4659	776805.77	1301293.99	данные отсутствуют	данные отсутствуют
4660	776791.81	1301303.71	данные отсутствуют	данные отсутствуют
4661	776768.85	1301323.04	данные отсутствуют	данные отсутствуют
4662	776746.65	1301344.65	данные отсутствуют	данные отсутствуют
4663	776724.53	1301360.8	данные отсутствуют	данные отсутствуют
4664	776705.54	1301371.48	данные отсутствуют	данные отсутствуют
4665	776688.05	1301374.97	данные отсутствуют	данные отсутствуют
4666	776664.33	1301369	данные отсутствуют	данные отсутствуют
4667	776649.19	1301371.08	данные отсутствуют	данные отсутствуют
4668	776633.73	1301382.36	данные отсутствуют	данные отсутствуют
4669	776616.96	1301409.92	данные отсутствуют	данные отсутствуют
4670	776604.07	1301423.4	данные отсутствуют	данные отсутствуют
4671	776588.73	1301429.08	данные отсутствуют	данные отсутствуют
4672	776561.25	1301415.63	данные отсутствуют	данные отсутствуют
4673	776542.67	1301396.74	данные отсутствуют	данные отсутствуют
Государственный регистратор			ФГИС ЕГРН	
полное наименование должности			подпись	
			инициалы, фамилия	

М.П.

Земельный участок				
(вид объекта недвижимости)				
Лист № ____ Раздела 4.2		Всего листов раздела 4.2 : ____		Всего разделов: ____
15.11.2021 № 99/2021/430758510				
Кадастровый номер:			02:17:000000:73(единое землепользование)	
Номер точки	Координаты, м		Описание закрепления на местности	Средняя квадратическая погрешность определения координат характерных точек границы части земельного участка, м
	X	Y		
1	2	3	4	5
4674	776514.88	1301389.49	данные отсутствуют	данные отсутствуют
4675	776482.67	1301396.06	данные отсутствуют	данные отсутствуют
4676	776435.14	1301385.85	данные отсутствуют	данные отсутствуют
4677	776390.57	1301384.76	данные отсутствуют	данные отсутствуют
4678	776367.1	1301394.38	данные отсутствуют	данные отсутствуют
4679	776341.42	1301403.94	данные отсутствуют	данные отсутствуют
4680	776321.74	1301405.92	данные отсутствуют	данные отсутствуют
4681	776295.54	1301421.21	данные отсутствуют	данные отсутствуют
4682	776267.21	1301448.94	данные отсутствуют	данные отсутствуют
4683	776240.73	1301476.63	данные отсутствуют	данные отсутствуют
4684	776230.45	1301486.9	данные отсутствуют	данные отсутствуют
4685	776203.92	1301515.84	данные отсутствуют	данные отсутствуют
4686	776193.22	1301528.34	данные отсутствуют	данные отсутствуют
4687	776179.59	1301537.82	данные отсутствуют	данные отсутствуют
4688	776160.17	1301548.16	данные отсутствуют	данные отсутствуют
4689	776128.32	1301573.4	данные отсутствуют	данные отсутствуют
4690	776106.86	1301587.04	данные отсутствуют	данные отсутствуют
Государственный регистратор			ФГИС ЕГРН	
полное наименование должности			подпись	
			инициалы, фамилия	

М.П.

Раздел 4.2

Выписка из Единого государственного реестра недвижимости об объекте недвижимости
Сведения о частях земельного участка

Земельный участок				
(вид объекта недвижимости)				
Лист № ____ Раздела 4.2		Всего листов раздела 4.2 : ____		Всего разделов: ____
15.11.2021 № 99/2021/430758510				
Кадастровый номер:			02:17:000000:73(единое землепользование)	
Номер точки	Координаты, м		Описание закрепления на местности	Средняя квадратическая погрешность определения координат характерных точек границы части земельного участка, м
	X	Y		
1	2	3	4	5
4691	776098.49	1301599.59	данные отсутствуют	данные отсутствуют
4692	776090.76	1301608.09	данные отсутствуют	данные отсутствуют
4693	777165.38	1301003.12	данные отсутствуют	данные отсутствуют
4694	777200.43	1300982.37	данные отсутствуют	данные отсутствуют
4695	777215.33	1300975.25	данные отсутствуют	данные отсутствуют
4696	777231.2	1300970.67	данные отсутствуют	данные отсутствуют
4697	777254.8	1300967.47	данные отсутствуют	данные отсутствуют
4698	777267.16	1300965.28	данные отсутствуют	данные отсутствуют
4699	777283.21	1300961.37	данные отсутствуют	данные отсутствуют
4700	777299.68	1300960.16	данные отсутствуют	данные отсутствуют
4701	777338.58	1300947.56	данные отсутствуют	данные отсутствуют
4702	777349.15	1300942.32	данные отсутствуют	данные отсутствуют
4703	777381.98	1300930.44	данные отсутствуют	данные отсутствуют
4704	777397.94	1300926.2	данные отсутствуют	данные отсутствуют
4705	777414.39	1300924.65	данные отсутствуют	данные отсутствуют
4706	777426.17	1300924.8	данные отсутствуют	данные отсутствуют
4707	777437.08	1300914.93	данные отсутствуют	данные отсутствуют
Государственный регистратор			ФГИС ЕГРН	
полное наименование должности			подпись	
			инициалы, фамилия	

М.П.

Выписка из Единого государственного реестра недвижимости об объекте недвижимости
Сведения о частях земельного участка

Земельный участок				
(вид объекта недвижимости)				
Лист № ____ Раздела 4.2		Всего листов раздела 4.2 : ____		Всего разделов: ____
15.11.2021 № 99/2021/430758510				
Кадастровый номер:			02:17:000000:73(единое землепользование)	
Номер точки	Координаты, м		Описание закрепления на местности	Средняя квадратическая погрешность определения координат характерных точек границы части земельного участка, м
	X	Y		
1	2	3	4	5
4708	777445.24	1300900.58	данные отсутствуют	данные отсутствуют
4709	777455.65	1300887.76	данные отсутствуют	данные отсутствуют
4710	777468.03	1300876.83	данные отсутствуют	данные отсутствуют
4711	777482.04	1300868.08	данные отсутствуют	данные отсутствуют
4712	777497.3	1300861.76	данные отсутствуют	данные отсутствуют
4713	774726.37	1302371.64	данные отсутствуют	данные отсутствуют
4714	774725.95	1302371.83	данные отсутствуют	данные отсутствуют
4715	774714.39	1302378.76	данные отсутствуют	данные отсутствуют
4716	774700.74	1302376.61	данные отсутствуют	данные отсутствуют
4717	774683.68	1302386.51	данные отсутствуют	данные отсутствуют
4718	774684.92	1302400	данные отсутствуют	данные отсутствуют
4719	774687.3	1302408.91	данные отсутствуют	данные отсутствуют
4720	774687.88	1302415.21	данные отсутствуют	данные отсутствуют
4721	774686.29	1302424.19	данные отсутствуют	данные отсутствуют
4722	774679.9	1302425.17	данные отсутствуют	данные отсутствуют
4723	774672.26	1302423.08	данные отсутствуют	данные отсутствуют
4724	774659.05	1302432.88	данные отсутствуют	данные отсутствуют
Государственный регистратор			ФГИС ЕГРН	
полное наименование должности			подпись	
			инициалы, фамилия	

М.П.

Выписка из Единого государственного реестра недвижимости об объекте недвижимости
Сведения о частях земельного участка

Земельный участок				
(вид объекта недвижимости)				
Лист № ____ Раздела 4.2		Всего листов раздела 4.2 : ____		Всего разделов: ____
15.11.2021 № 99/2021/430758510				
Кадастровый номер:			02:17:000000:73(единое землепользование)	
Номер точки	Координаты, м		Описание закрепления на местности	Средняя квадратическая погрешность определения координат характерных точек границы части земельного участка, м
	X	Y		
1	2	3	4	5
4725	774653.09	1302451.36	данные отсутствуют	данные отсутствуют
4726	774642.19	1302469.01	данные отсутствуют	данные отсутствуют
4727	774635	1302491.19	данные отсутствуют	данные отсутствуют
4728	774625.3	1302511.27	данные отсутствуют	данные отсутствуют
4729	774620.51	1302531.01	данные отсутствуют	данные отсутствуют
4730	774611.6	1302551.21	данные отсутствуют	данные отсутствуют
4731	774593.87	1302575.43	данные отсутствуют	данные отсутствуют
4732	774576.8	1302582.96	данные отсутствуют	данные отсутствуют
4733	774561.93	1302601.99	данные отсутствуют	данные отсутствуют
4734	774549.66	1302609	данные отсутствуют	данные отсутствуют
4735	774538.32	1302612.97	данные отсутствуют	данные отсутствуют
4736	774526.89	1302608.76	данные отсутствуют	данные отсутствуют
4737	774513.86	1302623.55	данные отсутствуют	данные отсутствуют
4738	774513.27	1302636.47	данные отсутствуют	данные отсутствуют
4739	774504.49	1302653.43	данные отсутствуют	данные отсутствуют
4740	774493.73	1302664.21	данные отсутствуют	данные отсутствуют
4741	774484.58	1302675.22	данные отсутствуют	данные отсутствуют
Государственный регистратор			ФГИС ЕГРН	
полное наименование должности			подпись	
			инициалы, фамилия	

М.П.

Земельный участок				
(вид объекта недвижимости)				
Лист № ____ Раздела 4.2		Всего листов раздела 4.2 : ____		Всего разделов: ____
15.11.2021 № 99/2021/430758510				
Кадастровый номер:			02:17:000000:73(единое землепользование)	
Номер точки	Координаты, м		Описание закрепления на местности	Средняя квадратическая погрешность определения координат характерных точек границы части земельного участка, м
	X	Y		
1	2	3	4	5
4742	774473.69	1302692.75	данные отсутствуют	данные отсутствуют
4743	774466.58	1302705.8	данные отсутствуют	данные отсутствуют
4744	774453.67	1302718.13	данные отсутствуют	данные отсутствуют
4745	774439.03	1302725.53	данные отсутствуют	данные отсутствуют
4746	774425.54	1302739.09	данные отсутствуют	данные отсутствуют
4747	774411.64	1302763.27	данные отсутствуют	данные отсутствуют
4748	774404.78	1302777.17	данные отсутствуют	данные отсутствуют
4749	774389.91	1302782.53	данные отсутствуют	данные отсутствуют
4750	774378.26	1302789.91	данные отсутствуют	данные отсутствуют
4751	774365.58	1302801.38	данные отсутствуют	данные отсутствуют
4752	774352.24	1302814.12	данные отсутствуют	данные отсутствуют
4753	774342.92	1302824.86	данные отсутствуют	данные отсутствуют
4754	774335.78	1302845.68	данные отсутствуют	данные отсутствуют
4755	774325.06	1302858.78	данные отсутствуют	данные отсутствуют
4756	774314.8	1302872.68	данные отсутствуют	данные отсутствуют
4757	774303.14	1302890.04	данные отсутствуют	данные отсутствуют
4758	774300.29	1302902.37	данные отсутствуют	данные отсутствуют
Государственный регистратор			ФГИС ЕГРН	
полное наименование должности			подпись	
			инициалы, фамилия	

М.П.

Земельный участок				
(вид объекта недвижимости)				
Лист № ____ Раздела 4.2		Всего листов раздела 4.2 : ____		Всего разделов: ____
15.11.2021 № 99/2021/430758510				
Кадастровый номер:			02:17:000000:73(единое землепользование)	
Номер точки	Координаты, м		Описание закрепления на местности	Средняя квадратическая погрешность определения координат характерных точек границы части земельного участка, м
	X	Y		
1	2	3	4	5
4759	774290.77	1302910.31	данные отсутствуют	данные отсутствуют
4760	774288.31	1302910.51	данные отсутствуют	данные отсутствуют
4761	774282.83	1302905.04	данные отсутствуют	данные отсутствуют
4762	774275.12	1302895.65	данные отсутствуют	данные отсутствуют
4763	774259.87	1302888.89	данные отсутствуют	данные отсутствуют
4764	774238.28	1302891.29	данные отсутствуют	данные отсутствуют
4765	774223.18	1302891.29	данные отсутствуют	данные отсутствуют
4766	774206.39	1302879.35	данные отсутствуют	данные отсутствуют
4767	774185.77	1302871.43	данные отсутствуют	данные отсутствуют
4768	774172.41	1302873.26	данные отсутствуют	данные отсутствуют
4769	774157.54	1302876.43	данные отсутствуют	данные отсутствуют
4770	774147.08	1302882.24	данные отсутствуют	данные отсутствуют
4771	774136.41	1302881.68	данные отсутствуют	данные отсутствуют
4772	774121.97	1302873.9	данные отсутствуют	данные отсутствуют
4773	774104.34	1302868.43	данные отсутствуют	данные отсутствуют
4774	774084.2	1302864.79	данные отсутствуют	данные отсутствуют
4775	774070.22	1302864.79	данные отсутствуют	данные отсутствуют
Государственный регистратор			ФГИС ЕГРН	
полное наименование должности			подпись	
			инициалы, фамилия	

М.П.

Выписка из Единого государственного реестра недвижимости об объекте недвижимости
Сведения о частях земельного участка

Земельный участок				
(вид объекта недвижимости)				
Лист № ____ Раздела 4.2		Всего листов раздела 4.2 : ____		Всего разделов: ____
15.11.2021 № 99/2021/430758510				
Кадастровый номер:			02:17:000000:73(единое землепользование)	
Номер точки	Координаты, м		Описание закрепления на местности	Средняя квадратическая погрешность определения координат характерных точек границы части земельного участка, м
	X	Y		
1	2	3	4	5
4776	774062.68	1302859.4	данные отсутствуют	данные отсутствуют
4777	774059.32	1302845.59	данные отсутствуют	данные отсутствуют
4778	774049.59	1302843.41	данные отсутствуют	данные отсутствуют
4779	774029.84	1302857.77	данные отсутствуют	данные отсутствуют
4780	774014.01	1302865.12	данные отсутствуют	данные отсутствуют
4781	773995.99	1302879.54	данные отсутствуют	данные отсутствуют
4782	773980.17	1302890.09	данные отсутствуют	данные отсутствуют
4783	773969.08	1302890.09	данные отсутствуют	данные отсутствуют
4784	773954.75	1302879.38	данные отсутствуют	данные отсутствуют
4785	773934.93	1302870.92	данные отсутствуют	данные отсутствуют
4786	773912.09	1302879.72	данные отсутствуют	данные отсутствуют
4787	773900.97	1302891.43	данные отсутствуют	данные отсутствуют
4788	773883.55	1302895.36	данные отсутствуют	данные отсутствуют
4789	773870.68	1302882.88	данные отсутствуют	данные отсутствуют
4790	773855.62	1302880.49	данные отсутствуют	данные отсутствуют
4791	773837.98	1302884.77	данные отсутствуют	данные отсутствуют
4792	773815.59	1302893.25	данные отсутствуют	данные отсутствуют
Государственный регистратор			ФГИС ЕГРН	
полное наименование должности			подпись	
			инициалы, фамилия	

М.П.

Выписка из Единого государственного реестра недвижимости об объекте недвижимости
Сведения о частях земельного участка

Земельный участок				
(вид объекта недвижимости)				
Лист № ____ Раздела 4.2		Всего листов раздела 4.2 : ____		Всего разделов: ____
15.11.2021 № 99/2021/430758510				
Кадастровый номер:			02:17:000000:73(единое землепользование)	
Номер точки	Координаты, м		Описание закрепления на местности	Средняя квадратическая погрешность определения координат характерных точек границы части земельного участка, м
	X	Y		
1	2	3	4	5
4793	773803.62	1302898.94	данные отсутствуют	данные отсутствуют
4794	773792.74	1302893.83	данные отсутствуют	данные отсутствуют
4795	773775.83	1302901.41	данные отсутствуют	данные отсутствуют
4796	773760.27	1302895.65	данные отсутствуют	данные отсутствуют
4797	773747.31	1302888.31	данные отсутствуют	данные отсутствуют
4798	773731.44	1302891.24	данные отсутствуют	данные отсутствуют
4799	773713.69	1302885.28	данные отсутствуют	данные отсутствуют
4800	773691.72	1302888.12	данные отсутствуют	данные отсутствуют
4801	773681.56	1302898.28	данные отсутствуют	данные отсутствуют
4802	773673.48	1302895.24	данные отсутствуют	данные отсутствуют
4803	773667.58	1302879.38	данные отсутствуют	данные отсутствуют
4804	773655.31	1302858.61	данные отсутствуют	данные отсутствуют
4805	773645.39	1302848.68	данные отсутствуют	данные отсутствуют
4806	773642.1	1302836.58	данные отсутствуют	данные отсутствуют
4807	773632.15	1302833.07	данные отсутствуют	данные отсутствуют
4808	773622.82	1302825.83	данные отсутствуют	данные отсутствуют
4809	773615.45	1302829.81	данные отсутствуют	данные отсутствуют
Государственный регистратор			ФГИС ЕГРН	
полное наименование должности			подпись	
			инициалы, фамилия	

М.П.

Земельный участок				
(вид объекта недвижимости)				
Лист № ____ Раздела 4.2		Всего листов раздела 4.2 : ____		Всего разделов: ____
15.11.2021 № 99/2021/430758510				
Кадастровый номер:			02:17:000000:73(единое землепользование)	
Номер точки	Координаты, м		Описание закрепления на местности	Средняя квадратическая погрешность определения координат характерных точек границы части земельного участка, м
	X	Y		
1	2	3	4	5
4810	773593.53	1302826.26	данные отсутствуют	данные отсутствуют
4811	773585.52	1302825.72	данные отсутствуют	данные отсутствуют
4812	773583.42	1302818.91	данные отсутствуют	данные отсутствуют
4813	773579.97	1302811.22	данные отсутствуют	данные отсутствуют
4814	773566.47	1302813.45	данные отсутствуют	данные отсутствуют
4815	773552.34	1302827.58	данные отсутствуют	данные отсутствуют
4816	773538.48	1302830.47	данные отсутствуют	данные отсутствуют
4817	773528	1302830.52	данные отсутствуют	данные отсутствуют
4818	773512.47	1302834.71	данные отсутствуют	данные отсутствуют
4819	773490.16	1302836.52	данные отсутствуют	данные отсутствуют
4820	773477.21	1302839.5	данные отсутствуют	данные отсутствуют
4821	773472.19	1302846.2	данные отсутствуют	данные отсутствуют
4822	773466.12	1302846.78	данные отсутствуют	данные отсутствуют
4823	773456.73	1302830.77	данные отсутствуют	данные отсутствуют
4824	773450.71	1302830.16	данные отсутствуют	данные отсутствуют
4825	773445.29	1302831.97	данные отсутствуют	данные отсутствуют
4826	773435.66	1302831.97	данные отсутствуют	данные отсутствуют
Государственный регистратор			ФГИС ЕГРН	
полное наименование должности			подпись	
			инициалы, фамилия	

М.П.

Земельный участок				
(вид объекта недвижимости)				
Лист № ____ Раздела 4.2		Всего листов раздела 4.2 : ____		Всего разделов: ____
15.11.2021 № 99/2021/430758510				
Кадастровый номер:			02:17:000000:73(единое землепользование)	
Номер точки	Координаты, м		Описание закрепления на местности	Средняя квадратическая погрешность определения координат характерных точек границы части земельного участка, м
	X	Y		
1	2	3	4	5
4827	773430.24	1302827.76	данные отсутствуют	данные отсутствуют
4828	773427.23	1302821.13	данные отсутствуют	данные отсутствуют
4829	773422.41	1302824.14	данные отсутствуют	данные отсутствуют
4830	773421.81	1302827.76	данные отсутствуют	данные отсутствуют
4831	773423.61	1302834.38	данные отсутствуют	данные отсутствуют
4832	773424.82	1302843.41	данные отсутствуют	данные отсутствуют
4833	773419.4	1302847.63	данные отсутствуют	данные отсутствуют
4834	773415.78	1302848.83	данные отсутствуют	данные отсутствуют
4835	773416.99	1302858.47	данные отсутствуют	данные отсутствуют
4836	773418.19	1302862.68	данные отсутствуют	данные отсутствуют
4837	773415.18	1302869.31	данные отсутствуют	данные отсутствуют
4838	773406.15	1302883.16	данные отсутствуют	данные отсутствуют
4839	773402.54	1302898.21	данные отсутствуют	данные отсутствуют
4840	773395.31	1302915.67	данные отсутствуют	данные отсутствуют
4841	773383.27	1302928.92	данные отсутствуют	данные отсутствуют
4842	773373.03	1302939.76	данные отсутствуют	данные отсутствуют
4843	773365.8	1302943.37	данные отсутствуют	данные отсутствуют
Государственный регистратор			ФГИС ЕГРН	
полное наименование должности			подпись	
			инициалы, фамилия	

М.П.

Земельный участок				
(вид объекта недвижимости)				
Лист № ____ Раздела 4.2		Всего листов раздела 4.2 : ____		Всего разделов: ____
15.11.2021 № 99/2021/430758510				
Кадастровый номер:			02:17:000000:73(единое землепользование)	
Номер точки	Координаты, м		Описание закрепления на местности	Средняя квадратическая погрешность определения координат характерных точек границы части земельного участка, м
	X	Y		
1	2	3	4	5
4844	773352.56	1302952.41	данные отсутствуют	данные отсутствуют
4845	773342.32	1302960.23	данные отсутствуют	данные отсутствуют
4846	773350.15	1302962.64	данные отсутствуют	данные отсутствуют
4847	773351.95	1302964.45	данные отсутствуют	данные отсутствуют
4848	773348.34	1302968.06	данные отсутствуют	данные отсутствуют
4849	773339.31	1302970.47	данные отсутствуют	данные отсутствуют
4850	773335.09	1302977.1	данные отсутствуют	данные отсутствуют
4851	773325.46	1302981.31	данные отсутствуют	данные отсутствуют
4852	773309.2	1302984.92	данные отсутствуют	данные отсутствуют
4853	773304.99	1302989.74	данные отсутствуют	данные отсутствуют
4854	773302.43	1302992.62	данные отсутствуют	данные отсутствуют
4855	773268.48	1303006.34	данные отсутствуют	данные отсутствуют
4856	773253.07	1303008.13	данные отсутствуют	данные отсутствуют
4857	773232.79	1303009.84	данные отсутствуют	данные отсутствуют
4858	773225.6	1303018.23	данные отсутствуют	данные отсутствуют
4859	773219.55	1303024.29	данные отсутствуют	данные отсутствуют
4860	773202.55	1303022.13	данные отсутствуют	данные отсутствуют
Государственный регистратор			ФГИС ЕГРН	
полное наименование должности			подпись	
			инициалы, фамилия	

М.П.

Земельный участок				
(вид объекта недвижимости)				
Лист № ____ Раздела 4.2		Всего листов раздела 4.2 : ____		Всего разделов: ____
15.11.2021 № 99/2021/430758510				
Кадастровый номер:			02:17:000000:73(единое землепользование)	
Номер точки	Координаты, м		Описание закрепления на местности	Средняя квадратическая погрешность определения координат характерных точек границы части земельного участка, м
	X	Y		
1	2	3	4	5
4861	773193.5	1303026.92	данные отсутствуют	данные отсутствуют
4862	773190.06	1303032.64	данные отсутствуют	данные отсутствуют
4863	773184.66	1303036.16	данные отсутствуют	данные отсутствуют
4864	773172.74	1303040.3	данные отсутствуют	данные отсутствуют
4865	773171.93	1303040.14	данные отсутствуют	данные отсутствуют
4866	773163.33	1303034.82	данные отсутствуют	данные отсутствуют
4867	773158.36	1303038.52	данные отсутствуют	данные отсутствуют
4868	773158.42	1303054.01	данные отсутствуют	данные отсутствуют
4869	773159.57	1303057.13	данные отсутствуют	данные отсутствуют
4870	773147.25	1303072.51	данные отсутствуют	данные отсутствуют
4871	773145.01	1303072.87	данные отсутствуют	данные отсутствуют
4872	773122.35	1302943.83	данные отсутствуют	данные отсутствуют
4873	773125.13	1302942.4	данные отсутствуют	данные отсутствуют
4874	773140.87	1302937.38	данные отсутствуют	данные отсутствуют
4875	773155.77	1302933.75	данные отсутствуют	данные отсутствуют
4876	773168.16	1302928.45	данные отсутствуют	данные отсутствуют
4877	773367.93	1302740.38	данные отсутствуют	данные отсутствуют
Государственный регистратор			ФГИС ЕГРН	
полное наименование должности			подпись	
			инициалы, фамилия	

М.П.

Земельный участок				
(вид объекта недвижимости)				
Лист № ____ Раздела 4.2		Всего листов раздела 4.2 : ____		Всего разделов: ____
15.11.2021 № 99/2021/430758510				
Кадастровый номер:			02:17:000000:73(единое землепользование)	
Номер точки	Координаты, м		Описание закрепления на местности	Средняя квадратическая погрешность определения координат характерных точек границы части земельного участка, м
	X	Y		
1	2	3	4	5
4878	773369.44	1302739.32	данные отсутствуют	данные отсутствуют
4879	773381.45	1302732.23	данные отсутствуют	данные отсутствуют
4880	773396.7	1302725.9	данные отсутствуют	данные отсутствуют
4881	773397.26	1302725.77	данные отсутствуют	данные отсутствуют
4882	774601.87	1302443	данные отсутствуют	данные отсутствуют
4883	774261.23	1302892.58	данные отсутствуют	данные отсутствуют
4884	773671	1302919.26	данные отсутствуют	данные отсутствуют
4885	773664.87	1302999.25	данные отсутствуют	данные отсутствуют
4886	773662.48	1302998.95	данные отсутствуют	данные отсутствуют
4887	773643.72	1302993.78	данные отсутствуют	данные отсутствуют
4888	773635.76	1302990.72	данные отсутствуют	данные отсутствуют
4889	773592.8	1302958.78	данные отсутствуют	данные отсутствуют
4890	773590.68	1302956.31	данные отсутствуют	данные отсутствуют
4891	773582.16	1302942.16	данные отсутствуют	данные отсутствуют
4892	773575.69	1302938.76	данные отсутствуют	данные отсутствуют
4893	773468.38	1302863.67	данные отсутствуют	данные отсутствуют
Государственный регистратор			ФГИС ЕГРН	
полное наименование должности			подпись	
			инициалы, фамилия	

М.П.

Раздел 4.2

Выписка из Единого государственного реестра недвижимости об объекте недвижимости
Сведения о частях земельного участка

Земельный участок				
(вид объекта недвижимости)				
Лист № ____ Раздела 4.2		Всего листов раздела 4.2 : ____		Всего разделов: ____
15.11.2021 № 99/2021/430758510				
Кадастровый номер:			02:17:000000:73(единое землепользование)	
Номер точки	Координаты, м		Описание закрепления на местности	Средняя квадратическая погрешность определения координат характерных точек границы части земельного участка, м
	X	Y		
1	2	3	4	5
4894	773469.98	1302860.88	данные отсутствуют	данные отсутствуют
4895	773467.32	1302849.69	данные отсутствуют	данные отсутствуют
4896	773474.19	1302848.53	данные отсутствуют	данные отсутствуют
4897	773479.27	1302841.76	данные отсутствуют	данные отсутствуют
4898	773490.66	1302839.48	данные отсутствуют	данные отсутствуют
4899	773513.12	1302837.64	данные отсутствуют	данные отсутствуют
4900	773528.59	1302833.47	данные отсутствуют	данные отсутствуют
4901	773538.94	1302833.44	данные отсутствуют	данные отсутствуют
4902	773554.14	1302830.02	данные отсутствуют	данные отсутствуют
4903	773568.24	1302815.92	данные отсутствуют	данные отсутствуют
4904	773579.08	1302814.37	данные отсутствуют	данные отсутствуют
4905	773580.55	1302819.77	данные отсутствуют	данные отсутствуют
4906	773584.29	1302828.65	данные отсутствуют	данные отсутствуют
4907	773593.26	1302829.25	данные отсутствуют	данные отсутствуют
4908	773616.42	1302832.69	данные отсутствуют	данные отсутствуют
4909	773623.3	1302828.98	данные отсутствуют	данные отсутствуют
4910	773630.86	1302835.79	данные отсутствуют	данные отсутствуют
Государственный регистратор			ФГИС ЕГРН	
полное наименование должности			подпись	
			инициалы, фамилия	

М.П.

Земельный участок				
(вид объекта недвижимости)				
Лист № ____ Раздела 4.2		Всего листов раздела 4.2 : ____		Всего разделов: ____
15.11.2021 № 99/2021/430758510				
Кадастровый номер:			02:17:000000:73(единое землепользование)	
Номер точки	Координаты, м		Описание закрепления на местности	Средняя квадратическая погрешность определения координат характерных точек границы части земельного участка, м
	X	Y		
1	2	3	4	5
4911	773640.31	1302839.12	данные отсутствуют	данные отсутствуют
4912	773642.95	1302850.49	данные отсутствуют	данные отсутствуют
4913	773653.05	1302860.6	данные отсутствуют	данные отсутствуют
4914	773664.93	1302880.79	данные отсутствуют	данные отсутствуют
4915	773671.78	1302897.8	данные отсутствуют	данные отсутствуют
4916	773683	1302901.08	данные отсутствуют	данные отсутствуют
4917	773693.47	1302890.61	данные отсутствуют	данные отсутствуют
4918	773713.69	1302888.3	данные отсутствуют	данные отсутствуют
4919	773731.59	1302894.26	данные отсутствуют	данные отсутствуют
4920	773747.29	1302891.36	данные отсутствуют	данные отсутствуют
4921	773759.1	1302898.42	данные отсутствуют	данные отсутствуют
4922	773776.49	1302904.4	данные отсутствуют	данные отсутствуют
4923	773793.3	1302896.87	данные отсутствуют	данные отсутствуют
4924	773804.22	1302901.97	данные отсутствуют	данные отсутствуют
4925	773816.82	1302895.98	данные отсутствуют	данные отсутствуют
4926	773838.95	1302887.61	данные отсутствуют	данные отсутствуют
4927	773856.03	1302883.48	данные отсутствуют	данные отсутствуют
Государственный регистратор			ФГИС ЕГРН	
полное наименование должности			подпись	
			инициалы, фамилия	

М.П.

Земельный участок				
(вид объекта недвижимости)				
Лист № ____ Раздела 4.2		Всего листов раздела 4.2 : ____		Всего разделов: ____
15.11.2021 № 99/2021/430758510				
Кадастровый номер:			02:17:000000:73(единое землепользование)	
Номер точки	Координаты, м		Описание закрепления на местности	Средняя квадратическая погрешность определения координат характерных точек границы части земельного участка, м
	X	Y		
1	2	3	4	5
4928	773869.71	1302885.76	данные отсутствуют	данные отсутствуют
4929	773883.4	1302898.47	данные отсутствуют	данные отсутствуют
4930	773902.83	1302893.82	данные отсутствуют	данные отсутствуют
4931	773914.03	1302882.03	данные отсутствуют	данные отсутствуют
4932	773935.41	1302873.94	данные отсутствуют	данные отсутствуют
4933	773953.36	1302882.05	данные отсутствуют	данные отсутствуют
4934	773968.58	1302893.09	данные отсутствуют	данные отсутствуют
4935	773981.45	1302892.84	данные отсутствуют	данные отсутствуют
4936	773997.82	1302881.92	данные отсутствуют	данные отсутствуют
4937	774015.74	1302867.58	данные отсутствуют	данные отсутствуют
4938	774031.48	1302860.28	данные отсутствуют	данные отсутствуют
4939	774050.76	1302846.26	данные отсутствуют	данные отсутствуют
4940	774057.6	1302848.22	данные отсутствуют	данные отсутствуют
4941	774060.44	1302861.49	данные отсутствуют	данные отсутствуют
4942	774069.74	1302867.79	данные отсутствуют	данные отсутствуют
4943	774084.06	1302867.79	данные отсутствуют	данные отсутствуют
4944	774103.71	1302871.37	данные отсутствуют	данные отсутствуют
Государственный регистратор			ФГИС ЕГРН	
полное наименование должности			подпись	
			инициалы, фамилия	

М.П.

Земельный участок				
(вид объекта недвижимости)				
Лист № ____ Раздела 4.2		Всего листов раздела 4.2 : ____		Всего разделов: ____
15.11.2021 № 99/2021/430758510				
Кадастровый номер:			02:17:000000:73(единое землепользование)	
Номер точки	Координаты, м		Описание закрепления на местности	Средняя квадратическая погрешность определения координат характерных точек границы части земельного участка, м
	X	Y		
1	2	3	4	5
4945	774120.94	1302876.72	данные отсутствуют	данные отсутствуют
4946	774135.91	1302884.66	данные отсутствуют	данные отсутствуют
4947	774148.16	1302885.07	данные отсутствуют	данные отсутствуют
4948	774158.8	1302879.16	данные отсутствуют	данные отсутствуют
4949	774172.97	1302876.21	данные отсутствуют	данные отсутствуют
4950	774185.78	1302874.46	данные отсутствуют	данные отсутствуют
4951	774205.12	1302882.08	данные отсутствуют	данные отсутствуют
4952	774222.7	1302894.29	данные отсутствуют	данные отсутствуют
4953	774238.53	1302894.28	данные отсутствуют	данные отсутствуют
4954	774259.79	1302891.92	данные отсутствуют	данные отсутствуют
4955	773374.64	1302968.72	данные отсутствуют	данные отсутствуют
4955	773374.64	1302968.72	данные отсутствуют	данные отсутствуют
4956	773189.93	1303036.16	данные отсутствуют	данные отсутствуют
4957	773192.46	1303034.48	данные отсутствуют	данные отсутствуют
4958	773195.85	1303028.84	данные отсутствуют	данные отсутствуют
4959	773203.47	1303025.02	данные отсутствуют	данные отсутствуют
4960	773221.14	1303026.94	данные отсутствуют	данные отсутствуют
Государственный регистратор			ФГИС ЕГРН	
полное наименование должности			подпись	
			инициалы, фамилия	

М.П.

Раздел 4.2

Выписка из Единого государственного реестра недвижимости об объекте недвижимости
Сведения о частях земельного участка

Земельный участок				
(вид объекта недвижимости)				
Лист № ____ Раздела 4.2		Всего листов раздела 4.2 : ____		Всего разделов: ____
15.11.2021 № 99/2021/430758510				
Кадастровый номер:			02:17:000000:73(единое землепользование)	
Номер точки	Координаты, м		Описание закрепления на местности	Средняя квадратическая погрешность определения координат характерных точек границы части земельного участка, м
	X	Y		
1	2	3	4	5
4961	773227.84	1303020.23	данные отсутствуют	данные отсутствуют
4962	773234.66	1303012.28	данные отсутствуют	данные отсутствуют
4963	773253.37	1303011.11	данные отсутствуют	данные отсутствуют
4964	773269.41	1303009.2	данные отсутствуют	данные отсутствуют
4965	773300.94	1302996.44	данные отсутствуют	данные отсутствуют
4966	773303.61	1302998.32	данные отсутствуют	данные отсутствуют
4967	773311.01	1302993.35	данные отсутствуют	данные отсутствуют
4968	773321.24	1302995.16	данные отсутствуют	данные отсутствуют
4969	773329.67	1302991.55	данные отсутствуют	данные отсутствуют
4970	773340.51	1302982.51	данные отсутствуют	данные отсутствуют
4971	773348.34	1302980.71	данные отсутствуют	данные отсутствуют
4972	773357.37	1302974.69	данные отсутствуют	данные отсутствуют
4973	773365.2	1302974.69	данные отсутствуют	данные отсутствуют
4974	773170.76	1303042.83	данные отсутствуют	данные отсутствуют
4974	773170.76	1303042.83	данные отсутствуют	данные отсутствуют
4975	773161.68	1303054.43	данные отсутствуют	данные отсутствуют
4976	773161.36	1303053.36	данные отсутствуют	данные отсутствуют
Государственный регистратор			ФГИС ЕГРН	
полное наименование должности			подпись	
			инициалы, фамилия	

М.П.

Земельный участок				
(вид объекта недвижимости)				
Лист № ____ Раздела 4.2		Всего листов раздела 4.2 : ____		Всего разделов: ____
15.11.2021 № 99/2021/430758510				
Кадастровый номер:			02:17:000000:73(единое землепользование)	
Номер точки	Координаты, м		Описание закрепления на местности	Средняя квадратическая погрешность определения координат характерных точек границы части земельного участка, м
	X	Y		
1	2	3	4	5
4977	773161.36	1303039.39	данные отсутствуют	данные отсутствуют
4978	773163.96	1303037.91	данные отсутствуют	данные отсутствуют
4979	774727.11	1302374.63	данные отсутствуют	данные отсутствуют
4979	774727.11	1302374.63	данные отсутствуют	данные отсутствуют
4980	774304.1	1302899.2	данные отсутствуют	данные отсутствуют
4981	774306	1302890.99	данные отсутствуют	данные отсутствуют
4982	774317.26	1302874.39	данные отсутствуют	данные отсутствуют
4983	774327.45	1302860.59	данные отсутствуют	данные отсутствуют
4984	774338.53	1302846.91	данные отсутствуют	данные отсутствуют
4985	774345.66	1302826.12	данные отсутствуют	данные отсутствуют
4986	774354.45	1302816.15	данные отсутствуют	данные отсутствуют
4987	774367.64	1302803.56	данные отсутствуют	данные отсутствуют
4988	774380.18	1302792.22	данные отсутствуют	данные отсутствуют
4989	774391.37	1302785.16	данные отсутствуют	данные отсутствуют
4990	774407.21	1302779.04	данные отсутствуют	данные отсутствуют
4991	774414.31	1302764.64	данные отсутствуют	данные отсутствуют
4992	774428.04	1302740.76	данные отсутствуют	данные отсутствуют
Государственный регистратор			ФГИС ЕГРН	
полное наименование должности			подпись	
			инициалы, фамилия	

М.П.

Земельный участок				
(вид объекта недвижимости)				
Лист № ____ Раздела 4.2		Всего листов раздела 4.2 : ____		Всего разделов: ____
15.11.2021 № 99/2021/430758510				
Кадастровый номер:			02:17:000000:73(единое землепользование)	
Номер точки	Координаты, м		Описание закрепления на местности	Средняя квадратическая погрешность определения координат характерных точек границы части земельного участка, м
	X	Y		
1	2	3	4	5
4993	774440.98	1302727.82	данные отсутствуют	данные отсутствуют
4994	774455.58	1302720.45	данные отсутствуют	данные отсутствуют
4995	774469.11	1302707.44	данные отсутствуют	данные отсутствуют
4996	774476.31	1302694.23	данные отсутствуют	данные отсутствуют
4997	774487.07	1302676.89	данные отсутствуют	данные отсутствуют
4998	774495.99	1302666.18	данные отсутствуют	данные отсутствуют
4999	774507.05	1302655.02	данные отсутствуют	данные отсутствуют
5000	774516.25	1302636.94	данные отсутствуют	данные отсутствуют
5001	774516.83	1302624.23	данные отсутствуют	данные отсутствуют
5002	774528.36	1302611.6	данные отсутствуют	данные отсутствуют
5003	774538.74	1302616.01	данные отсутствуют	данные отсутствуют
5004	774551.02	1302611.67	данные отсутствуют	данные отсутствуют
5005	774564.11	1302604.07	данные отсутствуют	данные отсутствуют
5006	774578.93	1302585.11	данные отсутствуют	данные отсутствуют
5007	774596.05	1302577.54	данные отсутствуют	данные отсутствуют
5008	774614.28	1302552.57	данные отсутствуют	данные отсутствуют
5009	774623.4	1302531.84	данные отсутствуют	данные отсутствуют
Государственный регистратор			ФГИС ЕГРН	
полное наименование должности			подпись	
			инициалы, фамилия	

М.П.

Земельный участок				
(вид объекта недвижимости)				
Лист № ____ Раздела 4.2		Всего листов раздела 4.2 : ____		Всего разделов: ____
15.11.2021 № 99/2021/430758510				
Кадастровый номер:			02:17:000000:73(единое землепользование)	
Номер точки	Координаты, м		Описание закрепления на местности	Средняя квадратическая погрешность определения координат характерных точек границы части земельного участка, м
	X	Y		
1	2	3	4	5
5010	774628.18	1302512.13	данные отсутствуют	данные отсутствуют
5011	774637.82	1302492.21	данные отсутствуют	данные отсутствуют
5012	774644.99	1302470.11	данные отсутствуют	данные отсутствуют
5013	774655.89	1302452.46	данные отсутствуют	данные отсутствуют
5014	774661.76	1302434.27	данные отсутствуют	данные отсутствуют
5015	774673.36	1302425.98	данные отсутствуют	данные отсутствуют
5016	774679.98	1302428.19	данные отсутствуют	данные отсутствуют
5017	774689.06	1302425.77	данные отсутствуют	данные отсутствуют
5018	774690.88	1302415.13	данные отсутствуют	данные отсутствуют
5019	774690.23	1302408.26	данные отсутствуют	данные отсутствуют
5020	774687.85	1302399.35	данные отсутствуют	данные отсутствуют
5021	774686.75	1302387.24	данные отсутствуют	данные отсутствуют
5022	774701.67	1302379.51	данные отсутствуют	данные отсутствуют
5023	774715.45	1302381.63	данные отсутствуют	данные отсутствуют
5024	774287.39	1302913.13	данные отсутствуют	данные отсутствуют
5024	774287.39	1302913.13	данные отсутствуют	данные отсутствуют
5025	774261.34	1302892.63	данные отсутствуют	данные отсутствуют
Государственный регистратор			ФГИС ЕГРН	
полное наименование должности			подпись	
			инициалы, фамилия	

М.П.

Раздел 4.2

Выписка из Единого государственного реестра недвижимости об объекте недвижимости
Сведения о частях земельного участка

Земельный участок				
(вид объекта недвижимости)				
Лист № ____ Раздела 4.2		Всего листов раздела 4.2 : ____		Всего разделов: ____
15.11.2021 № 99/2021/430758510				
Кадастровый номер:			02:17:000000:73(единое землепользование)	
Номер точки	Координаты, м		Описание закрепления на местности	Средняя квадратическая погрешность определения координат характерных точек границы части земельного участка, м
	X	Y		
1	2	3	4	5
5026	774273.54	1302898.22	данные отсутствуют	данные отсутствуют
5027	774280.65	1302907.1	данные отсутствуют	данные отсутствуют
5028	779066.73	1301063.29	данные отсутствуют	данные отсутствуют
5028	779066.73	1301063.29	данные отсутствуют	данные отсутствуют
5029	779092.79	1301057.22	данные отсутствуют	данные отсутствуют
5030	779086.68	1301054.43	данные отсутствуют	данные отсутствуют
5031	779081.25	1301059.26	данные отсутствуют	данные отсутствуют
5032	779074.62	1301065.34	данные отсутствуют	данные отсутствуют
5033	779059.16	1301143.23	данные отсутствуют	данные отсутствуют
5033	779059.16	1301143.23	данные отсутствуют	данные отсутствуют
5034	779063.38	1301165.16	данные отсутствуют	данные отсутствуют
5035	779060.75	1301162.04	данные отсутствуют	данные отсутствуют
5036	779057.33	1301147.8	данные отсутствуют	данные отсутствуют
5037	779019.19	1300957.48	данные отсутствуют	данные отсутствуют
5037	779019.19	1300957.48	данные отсутствуют	данные отсутствуют
5038	779064.46	1301065.56	данные отсутствуют	данные отсутствуют
5039	779076.04	1301068.11	данные отсутствуют	данные отсутствуют
Государственный регистратор			ФГИС ЕГРН	
полное наименование должности			подпись	
			инициалы, фамилия	

М.П.

Земельный участок				
(вид объекта недвижимости)				
Лист № ____ Раздела 4.2		Всего листов раздела 4.2 : ____		Всего разделов: ____
15.11.2021 № 99/2021/430758510				
Кадастровый номер:			02:17:000000:73(единое землепользование)	
Номер точки	Координаты, м		Описание закрепления на местности	Средняя квадратическая погрешность определения координат характерных точек границы части земельного участка, м
	X	Y		
1	2	3	4	5
5040	779083.27	1301061.48	данные отсутствуют	данные отсутствуют
5041	779087.87	1301057.39	данные отсутствуют	данные отсутствуют
5042	779092.51	1301060.05	данные отсутствуют	данные отсутствуют
5043	779058.15	1301138.02	данные отсутствуют	данные отсутствуют
5044	779054.3	1301148.04	данные отсутствуют	данные отсутствуют
5045	779058.22	1301163.71	данные отсутствуют	данные отсутствуют
5046	779064.54	1301171.17	данные отсутствуют	данные отсутствуют
5047	778991.25	1301265.67	данные отсутствуют	данные отсутствуют
5048	778993.22	1301245.02	данные отсутствуют	данные отсутствуют
5049	778981.9	1301228.32	данные отсутствуют	данные отсутствуют
5050	778972.3	1301214.88	данные отсутствуют	данные отсутствуют
5051	778965.05	1301200.04	данные отсутствуют	данные отсутствуют
5052	778961.21	1301187.98	данные отсутствуют	данные отсутствуют
5053	778957.29	1301172.31	данные отсутствуют	данные отсутствуют
5054	778954.62	1301156.01	данные отсутствуют	данные отсутствуют
5055	778954.67	1301139.49	данные отсутствуют	данные отсутствуют
5056	778957.43	1301123.21	данные отсутствуют	данные отсутствуют
Государственный регистратор			ФГИС ЕГРН	
полное наименование должности			подпись	
			инициалы, фамилия	

М.П.

Земельный участок				
(вид объекта недвижимости)				
Лист № ____ Раздела 4.2		Всего листов раздела 4.2 : ____		Всего разделов: ____
15.11.2021 № 99/2021/430758510				
Кадастровый номер:			02:17:000000:73(единое землепользование)	
Номер точки	Координаты, м		Описание закрепления на местности	Средняя квадратическая погрешность определения координат характерных точек границы части земельного участка, м
	X	Y		
1	2	3	4	5
5057	778960.97	1301112.14	данные отсутствуют	данные отсутствуют
5058	778964.11	1301102.12	данные отсутствуют	данные отсутствуют
5059	779009.6	1300953.31	данные отсутствуют	данные отсутствуют
5060	779547.86	1302332.54	данные отсутствуют	данные отсутствуют
5061	779545.73	1302332.03	данные отсутствуют	данные отсутствуют
5062	779544	1302329.86	данные отсутствуют	данные отсутствуют
5063	779475.13	1302290.24	данные отсутствуют	данные отсутствуют
5063	779475.13	1302290.24	данные отсутствуют	данные отсутствуют
5064	779494.09	1302299.11	данные отсутствуют	данные отсутствуют
5065	779487.78	1302298.21	данные отсутствуют	данные отсутствуют
5066	779437.29	1302139.76	данные отсутствуют	данные отсутствуют
5066	779437.29	1302139.76	данные отсутствуют	данные отсутствуют
5067	779434.67	1302293.73	данные отсутствуют	данные отсутствуют
5068	779428.64	1302289.15	данные отсутствуют	данные отсутствуют
5069	779423.06	1302265.68	данные отсутствуют	данные отсутствуют
5070	779420.01	1302236.9	данные отсутствуют	данные отсутствуют
5071	779413.49	1302214.36	данные отсутствуют	данные отсутствуют
Государственный регистратор			ФГИС ЕГРН	
полное наименование должности			подпись	
			инициалы, фамилия	

М.П.

Земельный участок				
(вид объекта недвижимости)				
Лист № ____ Раздела 4.2		Всего листов раздела 4.2 : ____		Всего разделов: ____
15.11.2021 № 99/2021/430758510				
Кадастровый номер:			02:17:000000:73(единое землепользование)	
Номер точки	Координаты, м		Описание закрепления на местности	Средняя квадратическая погрешность определения координат характерных точек границы части земельного участка, м
	X	Y		
1	2	3	4	5
5072	779417.88	1302190.34	данные отсутствуют	данные отсутствуют
5073	779436.33	1302163.32	данные отсутствуют	данные отсутствуют
5074	779355.84	1301971.36	данные отсутствуют	данные отсутствуют
5074	779355.84	1301971.36	данные отсутствуют	данные отсутствуют
5075	779423.81	1302092.29	данные отсутствуют	данные отсутствуют
5076	779417.89	1302085.82	данные отсутствуют	данные отсутствуют
5077	779411.03	1302081.35	данные отсутствуют	данные отсутствуют
5078	779407.23	1302063.85	данные отсутствуют	данные отсутствуют
5079	779394.32	1302048.55	данные отсутствуют	данные отсутствуют
5080	779373.71	1302033.23	данные отсутствуют	данные отсутствуют
5081	779370.05	1302015.3	данные отсутствуют	данные отсутствуют
5082	779362.36	1302001.38	данные отсутствуют	данные отсутствуют
5083	779359	1301979.34	данные отсутствуют	данные отсутствуют
5084	779348.27	1301901.37	данные отсутствуют	данные отсутствуют
5084	779348.27	1301901.37	данные отсутствуют	данные отсутствуют
5085	779354.91	1301969.02	данные отсутствуют	данные отсутствуют
5086	779346.98	1301948.98	данные отсутствуют	данные отсутствуют
Государственный регистратор			ФГИС ЕГРН	
полное наименование должности			подпись	
			инициалы, фамилия	

М.П.

Раздел 4.2

Выписка из Единого государственного реестра недвижимости об объекте недвижимости
Сведения о частях земельного участка

Земельный участок				
(вид объекта недвижимости)				
Лист № ____ Раздела 4.2		Всего листов раздела 4.2 : ____		Всего разделов: ____
15.11.2021 № 99/2021/430758510				
Кадастровый номер:			02:17:000000:73(единое землепользование)	
Номер точки	Координаты, м		Описание закрепления на местности	Средняя квадратическая погрешность определения координат характерных точек границы части земельного участка, м
	X	Y		
1	2	3	4	5
5087	779339.92	1301926.02	данные отсутствуют	данные отсутствуют
5088	779547.42	1302335.42	данные отсутствуют	данные отсутствуют
5088	779547.42	1302335.42	данные отсутствуют	данные отсутствуют
5089	779486.9	1302416.14	данные отсутствуют	данные отсутствуют
5090	779480.34	1302411.51	данные отсутствуют	данные отсутствуют
5091	779468.6	1302399.9	данные отсутствуют	данные отсутствуют
5092	779455.84	1302398.03	данные отсутствуют	данные отсутствуют
5093	779436.6	1302398.14	данные отсутствуют	данные отсутствуют
5094	779420.13	1302396.87	данные отсутствуют	данные отсутствуют
5095	779404.1	1302392.91	данные отсутствуют	данные отсутствуют
5096	779388.94	1302386.36	данные отсутствуют	данные отсутствуют
5097	779377.72	1302379.38	данные отсутствуют	данные отсутствуют
5098	779368.08	1302372.46	данные отсутствуют	данные отсутствуют
5099	779355.5	1302361.75	данные отсутствуют	данные отсутствуют
5100	779344.86	1302349.12	данные отсутствуют	данные отсутствуют
5101	779336.44	1302334.91	данные отсутствуют	данные отсутствуют
5102	779330.47	1302319.51	данные отсутствуют	данные отсутствуют
Государственный регистратор			ФГИС ЕГРН	
полное наименование должности			подпись	
			инициалы, фамилия	

М.П.

Земельный участок				
(вид объекта недвижимости)				
Лист № ____ Раздела 4.2		Всего листов раздела 4.2 : ____		Всего разделов: ____
15.11.2021 № 99/2021/430758510				
Кадастровый номер:			02:17:000000:73(единое землепользование)	
Номер точки	Координаты, м		Описание закрепления на местности	Средняя квадратическая погрешность определения координат характерных точек границы части земельного участка, м
	X	Y		
1	2	3	4	5
5103	779323.14	1302290.66	данные отсутствуют	данные отсутствуют
5104	779320.67	1302276.79	данные отсутствуют	данные отсутствуют
5105	779318.57	1302256.91	данные отсутствуют	данные отсутствуют
5106	779314.45	1302242.64	данные отсутствуют	данные отсутствуют
5107	779311.18	1302226.45	данные отсутствуют	данные отсутствуют
5108	779310.63	1302209.95	данные отсутствуют	данные отсутствуют
5109	779312.03	1302197.51	данные отсутствуют	данные отсутствуют
5110	779316.5	1302172.13	данные отсутствуют	данные отсутствуют
5111	779320.69	1302156.16	данные отсутствуют	данные отсутствуют
5112	779325.24	1302138.36	данные отсутствуют	данные отсутствуют
5113	779317.36	1302123.85	данные отсутствуют	данные отсутствуют
5114	779305.37	1302110.34	данные отсутствуют	данные отсутствуют
5115	779293.92	1302098.44	данные отсутствуют	данные отсутствуют
5116	779284.59	1302084.82	данные отсутствуют	данные отсутствуют
5117	779277.62	1302069.84	данные отсутствуют	данные отсутствуют
5118	779273.83	1302056.91	данные отсутствуют	данные отсутствуют
5119	779268.37	1302043.53	данные отсутствуют	данные отсутствуют
Государственный регистратор			ФГИС ЕГРН	
полное наименование должности			подпись	
			инициалы, фамилия	

М.П.

Земельный участок				
(вид объекта недвижимости)				
Лист № ____ Раздела 4.2		Всего листов раздела 4.2 : ____		Всего разделов: ____
15.11.2021 № 99/2021/430758510				
Кадастровый номер:			02:17:000000:73(единое землепользование)	
Номер точки	Координаты, м		Описание закрепления на местности	Средняя квадратическая погрешность определения координат характерных точек границы части земельного участка, м
	X	Y		
1	2	3	4	5
5120	779262.88	1302027.95	данные отсутствуют	данные отсутствуют
5121	779260.79	1302017.92	данные отсутствуют	данные отсутствуют
5122	779259.05	1302006.68	данные отсутствуют	данные отсутствуют
5123	779251.2	1301986.85	данные отсутствуют	данные отсутствуют
5124	779249.55	1301981.68	данные отсутствуют	данные отсутствуют
5125	779034.84	1301377.1	данные отсутствуют	данные отсутствуют
5126	779032.8	1301371.07	данные отсутствуют	данные отсутствуют
5127	779027.36	1301359.98	данные отсутствуют	данные отсутствуют
5128	779019.17	1301350.46	данные отсутствуют	данные отсутствуют
5129	779078	1301267.72	данные отсутствуют	данные отсутствуют
5130	779114.44	1301294.65	данные отсутствуют	данные отсутствуют
5131	779117.25	1301296.26	данные отсутствуют	данные отсутствуют
5132	779174.1	1301387.72	данные отсутствуют	данные отсутствуют
5133	779174.41	1301387.94	данные отсутствуют	данные отсутствуют
5134	779187.7	1301389.09	данные отсутствуют	данные отсутствуют
5135	779286.52	1301463.17	данные отсутствуют	данные отсутствуют
5136	779278.67	1301470.79	данные отсутствуют	данные отсутствуют
Государственный регистратор			ФГИС ЕГРН	
полное наименование должности			подпись	
			инициалы, фамилия	

М.П.

Земельный участок				
(вид объекта недвижимости)				
Лист № ____ Раздела 4.2		Всего листов раздела 4.2 : ____		Всего разделов: ____
15.11.2021 № 99/2021/430758510				
Кадастровый номер:			02:17:000000:73(единое землепользование)	
Номер точки	Координаты, м		Описание закрепления на местности	Средняя квадратическая погрешность определения координат характерных точек границы части земельного участка, м
	X	Y		
1	2	3	4	5
5137	779265.98	1301479.34	данные отсутствуют	данные отсутствуют
5138	779252.2	1301484.64	данные отсутствуют	данные отсутствуют
5139	779250.82	1301486.82	данные отсутствуют	данные отсутствуют
5140	779324.94	1301593.44	данные отсутствуют	данные отсутствуют
5141	779330.24	1301602.2	данные отсутствуют	данные отсутствуют
5142	779331.1	1301614.85	данные отсутствуют	данные отсутствуют
5143	779327.41	1301723.34	данные отсутствуют	данные отсутствуют
5144	779333.71	1301734.04	данные отсутствуют	данные отсутствуют
5145	779336.73	1301739.6	данные отсутствуют	данные отсутствуют
5146	779344.8	1301845.19	данные отсутствуют	данные отсутствуют
5147	779346.19	1301857.58	данные отсутствуют	данные отсутствуют
5148	779345.67	1301899.87	данные отсутствуют	данные отсутствуют
5149	779336.91	1301926.44	данные отсутствуют	данные отсутствуют
5150	779344.17	1301950.03	данные отсутствуют	данные отсутствуют
5151	779356.15	1301980.28	данные отсутствуют	данные отсутствуют
5152	779359.61	1302002.6	данные отсутствуют	данные отсутствуют
5153	779367.31	1302016.55	данные отсутствуют	данные отсутствуют
Государственный регистратор			ФГИС ЕГРН	
полное наименование должности			подпись	
			инициалы, фамилия	

М.П.

Раздел 4.2

Выписка из Единого государственного реестра недвижимости об объекте недвижимости
Сведения о частях земельного участка

Земельный участок				
(вид объекта недвижимости)				
Лист № ____ Раздела 4.2		Всего листов раздела 4.2 : ____		Всего разделов: ____
15.11.2021 № 99/2021/430758510				
Кадастровый номер:			02:17:000000:73(единое землепользование)	
Номер точки	Координаты, м		Описание закрепления на местности	Средняя квадратическая погрешность определения координат характерных точек границы части земельного участка, м
	X	Y		
1	2	3	4	5
5154	779371.46	1302035.29	данные отсутствуют	данные отсутствуют
5155	779392.39	1302050.85	данные отсутствуют	данные отсутствуют
5156	779404.69	1302065.48	данные отсутствуют	данные отсутствуют
5157	779408.87	1302083.53	данные отсутствуют	данные отсутствуют
5158	779416.09	1302088.23	данные отсутствуют	данные отсутствуют
5159	779424.76	1302097.78	данные отсутствуют	данные отсутствуют
5160	779434.22	1302134.05	данные отсутствуют	данные отсутствуют
5161	779434.52	1302135.39	данные отсутствуют	данные отсутствуют
5162	779433.35	1302162.76	данные отсутствуют	данные отсутствуют
5163	779414.98	1302189.48	данные отсутствуют	данные отсутствуют
5164	779410.51	1302214.86	данные отсутствуют	данные отсутствуют
5165	779417.09	1302237.61	данные отсутствуют	данные отсутствуют
5166	779420.12	1302266.28	данные отсутствуют	данные отсутствуют
5167	779426.39	1302291.22	данные отсутствуют	данные отсутствуют
5168	779434.67	1302297.16	данные отсутствуют	данные отсутствуют
5169	779473.73	1302292.27	данные отсутствуют	данные отсутствуют
5170	779487.01	1302301.14	данные отсутствуют	данные отсутствуют
Государственный регистратор			ФГИС ЕГРН	
полное наименование должности			подпись	
			инициалы, фамилия	

М.П.

Выписка из Единого государственного реестра недвижимости об объекте недвижимости
Сведения о частях земельного участка

Земельный участок				
(вид объекта недвижимости)				
Лист № ____ Раздела 4.2		Всего листов раздела 4.2 : ____		Всего разделов: ____
15.11.2021 № 99/2021/430758510				
Кадастровый номер:			02:17:000000:73(единое землепользование)	
Номер точки	Координаты, м		Описание закрепления на местности	Средняя квадратическая погрешность определения координат характерных точек границы части земельного участка, м
	X	Y		
1	2	3	4	5
5171	779492	1302301.85	данные отсутствуют	данные отсутствуют
5172	779541.08	1302330.6	данные отсутствуют	данные отсутствуют
5173	779544.53	1302334.83	данные отсутствуют	данные отсутствуют
5174	779347.82	1301845.19	данные отсутствуют	данные отсутствуют
5174	779347.82	1301845.19	данные отсутствуют	данные отсутствуют
5175	779349.08	1301856.38	данные отсутствуют	данные отсутствуют
5176	779331.08	1301723.67	данные отсутствуют	данные отсутствуют
5176	779331.08	1301723.67	данные отсутствуют	данные отсутствуют
5177	779339.41	1301738.26	данные отсутствуют	данные отсутствуют
5178	779336.31	1301732.54	данные отсутствуют	данные отсутствуют
5179	779333.46	1301606.97	данные отсутствуют	данные отсутствуют
5179	779333.46	1301606.97	данные отсутствуют	данные отсутствуют
5180	779333.92	1301612.88	данные отсутствуют	данные отсутствуют
5181	779328.38	1301593.65	данные отсутствуют	данные отсутствуют
5181	779328.38	1301593.65	данные отсутствуют	данные отсутствуют
5182	779332.11	1301599.56	данные отсутствуют	данные отсутствуют
5183	779286.44	1301466.93	данные отсутствуют	данные отсутствуют
Государственный регистратор			ФГИС ЕГРН	
полное наименование должности			подпись	
			инициалы, фамилия	

М.П.

Выписка из Единого государственного реестра недвижимости об объекте недвижимости
Сведения о частях земельного участка

Земельный участок				
(вид объекта недвижимости)				
Лист № ____ Раздела 4.2		Всего листов раздела 4.2 : ____		Всего разделов: ____
15.11.2021 № 99/2021/430758510				
Кадастровый номер:			02:17:000000:73(единое землепользование)	
Номер точки	Координаты, м		Описание закрепления на местности	Средняя квадратическая погрешность определения координат характерных точек границы части земельного участка, м
	X	Y		
1	2	3	4	5
5183	779286.44	1301466.93	данные отсутствуют	данные отсутствуют
5184	779254.33	1301486.82	данные отсутствуют	данные отсутствуют
5185	779254.37	1301486.76	данные отсутствуют	данные отсутствуют
5186	779267.51	1301481.93	данные отсутствуют	данные отсутствуют
5187	779280.67	1301473.04	данные отсутствуют	данные отсутствуют
Государственный регистратор			ФГИС ЕГРН	
полное наименование должности			подпись	
			инициалы, фамилия	

М.П.

Земельный участок				
(вид объекта недвижимости)				
Лист № ____ Раздела 4.2		Всего листов раздела 4.2 : ____		Всего разделов: ____
15.11.2021 № 99/2021/430758510				
Кадастровый номер:			02:17:000000:73(единое землепользование)	
Сведения о характерных точках границы части (частей) земельного участка				
Учетный номер части: 18				
Система координат: МСК-05				
Зона №				
Номер точки	Координаты, м		Описание закрепления на местности	Средняя квадратическая погрешность определения координат характерных точек границы части земельного участка, м
	X	Y		
1	2	3	4	5
3639	774762.78	1305478.02	данные отсутствуют	данные отсутствуют
3640	774755.9	1305496.52	данные отсутствуют	данные отсутствуют
3641	774742.68	1305518.73	данные отсутствуют	данные отсутствуют
3642	774731.59	1305531.94	данные отсутствуют	данные отсутствуют
3643	774719.46	1305535.64	данные отсутствуют	данные отсутствуют
3644	774704.14	1305535.64	данные отсутствуют	данные отсутствуют
3645	774690.42	1305528.25	данные отсутствуют	данные отсутствуют
3646	774680.38	1305516.08	данные отсутствуют	данные отсутствуют
3647	774680.35	1305516.06	данные отсутствуют	данные отсутствуют
3648	774670.83	1305511.3	данные отсутствуют	данные отсутствуют
3649	774670.79	1305511.29	данные отсутствуют	данные отсутствуют
3650	774670.77	1305511.29	данные отсутствуют	данные отсутствуют
3651	774658.07	1305513.94	данные отсутствуют	данные отсутствуют
3652	774658.05	1305513.95	данные отсутствуют	данные отсутствуют
3653	774644.28	1305520.83	данные отсутствуют	данные отсутствуют
3654	774644.25	1305520.88	данные отсутствуют	данные отсутствуют
Государственный регистратор			ФГИС ЕГРН	
полное наименование должности			подпись	
			инициалы, фамилия	

М.П.

Раздел 4.2

Выписка из Единого государственного реестра недвижимости об объекте недвижимости
Сведения о частях земельного участка

Земельный участок				
(вид объекта недвижимости)				
Лист № ____ Раздела 4.2		Всего листов раздела 4.2 : ____		Всего разделов: ____
15.11.2021 № 99/2021/430758510				
Кадастровый номер:			02:17:000000:73(единое землепользование)	
Номер точки	Координаты, м		Описание закрепления на местности	Средняя квадратическая погрешность определения координат характерных точек границы части земельного участка, м
	X	Y		
1	2	3	4	5
3655	774635.78	1305540.98	данные отсутствуют	данные отсутствуют
3657	774634.19	1305564.82	данные отсутствуют	данные отсутствуют
3658	774634.19	1305564.85	данные отсутствуют	данные отсутствуют
3659	774642.65	1305592.35	данные отсутствуют	данные отсутствуют
3660	774642.65	1305611.39	данные отсутствуют	данные отсутствуют
3661	774642.66	1305611.42	данные отсутствуют	данные отсутствуют
3662	774647.43	1305622.81	данные отсутствуют	данные отсутствуют
3666	774575.22	1305951.11	данные отсутствуют	данные отсутствуют
3667	774575.21	1305951.12	данные отсутствуют	данные отсутствуют
3668	774571.12	1305955.73	данные отсутствуют	данные отсутствуют
3669	774566.52	1305960.32	данные отсутствуют	данные отсутствуют
3670	774560.39	1305966.96	данные отсутствуют	данные отсутствуют
3671	774560.38	1305966.98	данные отсутствуют	данные отсутствуют
3672	774557.31	1305973.13	данные отсутствуют	данные отсутствуют
3673	774557.3	1305973.16	данные отсутствуют	данные отсутствуют
3674	774556.28	1305979.79	данные отсутствуют	данные отсутствуют
3675	774553.23	1305987.94	данные отсутствуют	данные отсутствуют
Государственный регистратор			ФГИС ЕГРН	
полное наименование должности			подпись	
			инициалы, фамилия	

М.П.

Земельный участок				
(вид объекта недвижимости)				
Лист № ____ Раздела 4.2		Всего листов раздела 4.2 : ____		Всего разделов: ____
15.11.2021 № 99/2021/430758510				
Кадастровый номер:			02:17:000000:73(единое землепользование)	
Номер точки	Координаты, м		Описание закрепления на местности	Средняя квадратическая погрешность определения координат характерных точек границы части земельного участка, м
	X	Y		
1	2	3	4	5
3676	774550.16	1305994.07	данные отсутствуют	данные отсутствуют
3680	774541.34	1306018.16	данные отсутствуют	данные отсутствуют
3681	774538.91	1306028.32	данные отсутствуют	данные отсутствуют
3682	774536.87	1306033.93	данные отсутствуют	данные отсутствуют
3683	774533.81	1306039.55	данные отсутствуют	данные отсутствуют
3684	774529.73	1306046.18	данные отсутствуют	данные отсутствуют
3685	774525.65	1306049.74	данные отсутствуют	данные отсутствуют
3694	774504.17	1306080.45	данные отсутствуют	данные отсутствуют
3695	774501.1	1306086.05	данные отсутствуют	данные отсутствуют
3719	774394.33	1306284.8	данные отсутствуют	данные отсутствуют
3720	774389.23	1306286.83	данные отсутствуют	данные отсутствуют
3721	774382.68	1306290.41	данные отсутствуют	данные отсутствуют
3722	774376.97	1306292.46	данные отсутствуют	данные отсутствуют
3723	774376.95	1306292.47	данные отсутствуют	данные отсутствуют
3724	774372.35	1306296.55	данные отсутствуют	данные отсутствуют
3725	774368.26	1306300.14	данные отсутствуют	данные отсутствуют
3726	774364.17	1306303.71	данные отсутствуют	данные отсутствуют
Государственный регистратор			ФГИС ЕГРН	
полное наименование должности			подпись	
			инициалы, фамилия	

М.П.

Раздел 4.2

Выписка из Единого государственного реестра недвижимости об объекте недвижимости
Сведения о частях земельного участка

Земельный участок				
(вид объекта недвижимости)				
Лист № ____ Раздела 4.2		Всего листов раздела 4.2 : ____		Всего разделов: ____
15.11.2021 № 99/2021/430758510				
Кадастровый номер:			02:17:000000:73(единое землепользование)	
Номер точки	Координаты, м		Описание закрепления на местности	Средняя квадратическая погрешность определения координат характерных точек границы части земельного участка, м
	X	Y		
1	2	3	4	5
3727	774360.08	1306306.78	данные отсутствуют	данные отсутствуют
3728	774345.27	1306320.58	данные отсутствуют	данные отсутствуют
3729	774324.86	1306341.01	данные отсутствуют	данные отсутствуют
3730	774320.76	1306341.89	данные отсутствуют	данные отсутствуют
3731	774233.94	1306299.14	данные отсутствуют	данные отсутствуют
3732	774163.89	1306264.74	данные отсутствуют	данные отсутствуют
5188	774577.94	1305948.53	данные отсутствуют	данные отсутствуют
5188	774577.94	1305948.53	данные отсутствуют	данные отсутствуют
5189	774547.65	1305998.47	данные отсутствуют	данные отсутствуют
5190	774554.84	1305978.85	данные отсутствуют	данные отсутствуют
5191	774560.04	1305963.25	данные отсутствуют	данные отсутствуют
5192	774568.49	1305953.18	данные отсутствуют	данные отсутствуют
5193	774542.21	1306013.34	данные отсутствуют	данные отсутствуют
5193	774542.21	1306013.34	данные отсутствуют	данные отсутствуют
5194	774525.34	1306050.01	данные отсутствуют	данные отсутствуют
5195	774526.57	1306046.43	данные отсутствуют	данные отсутствуют
5196	774533.72	1306039.28	данные отсутствуют	данные отсутствуют
Государственный регистратор			ФГИС ЕГРН	
полное наименование должности			подпись	
			инициалы, фамилия	

М.П.

Земельный участок				
(вид объекта недвижимости)				
Лист № ____ Раздела 4.2		Всего листов раздела 4.2 : ____		Всего разделов: ____
15.11.2021 № 99/2021/430758510				
Кадастровый номер:			02:17:000000:73(единое землепользование)	
Номер точки	Координаты, м		Описание закрепления на местности	Средняя квадратическая погрешность определения координат характерных точек границы части земельного участка, м
	X	Y		
1	2	3	4	5
5197	774536.65	1306028.56	данные отсутствуют	данные отсутствуют
5198	774768.49	1305468.09	данные отсутствуют	данные отсутствуют
5198	774768.49	1305468.09	данные отсутствуют	данные отсутствуют
5199	774635.77	1305541	данные отсутствуют	данные отсутствуют
5200	774645.54	1305633.17	данные отсутствуют	данные отсутствуют
5201	774629.58	1305635.09	данные отсутствуют	данные отсутствуют
5202	774609.43	1305640.28	данные отсутствуют	данные отсутствуют
5203	774589.61	1305649.06	данные отсутствуют	данные отсутствуют
5204	774565.56	1305663.03	данные отсутствуют	данные отсутствуют
5205	774543.14	1305679.92	данные отсутствуют	данные отсутствуют
5206	774532.42	1305690.32	данные отсутствуют	данные отсутствуют
5207	774524.3	1305701.04	данные отсутствуют	данные отсутствуют
5208	774515.2	1305713.39	данные отсутствуют	данные отсутствуют
5209	774509.68	1305725.74	данные отсутствуют	данные отсутствуют
5210	774509.68	1305730.94	данные отсутствуют	данные отсутствуют
5211	774513.25	1305738.09	данные отсутствуют	данные отсутствуют
5212	774522.02	1305747.51	данные отсутствуют	данные отсутствуют
Государственный регистратор			ФГИС ЕГРН	
полное наименование должности			подпись	
			инициалы, фамилия	

М.П.

Раздел 4.2

Выписка из Единого государственного реестра недвижимости об объекте недвижимости
Сведения о частях земельного участка

Земельный участок				
(вид объекта недвижимости)				
Лист № ____ Раздела 4.2		Всего листов раздела 4.2 : ____		Всего разделов: ____
15.11.2021 № 99/2021/430758510				
Кадастровый номер:			02:17:000000:73(единое землепользование)	
Номер точки	Координаты, м		Описание закрепления на местности	Средняя квадратическая погрешность определения координат характерных точек границы части земельного участка, м
	X	Y		
1	2	3	4	5
5213	774526.25	1305753.03	данные отсутствуют	данные отсутствуют
5214	774530.15	1305758.23	данные отсутствуют	данные отсутствуют
5215	774533.07	1305760.83	данные отсутствуют	данные отсутствуют
5216	774533.4	1305763.1	данные отсутствуют	данные отсутствуют
5217	774530.8	1305767.33	данные отсутствуют	данные отсутствуют
5218	774526.25	1305772.53	данные отсутствуют	данные отсутствуют
5219	774521.7	1305783.25	данные отсутствуют	данные отсутствуют
5220	774516.18	1305789.75	данные отсутствуют	данные отсутствуют
5221	774505.13	1305798.85	данные отсутствуют	данные отсутствуют
5222	774495.39	1305816.71	данные отсутствуют	данные отсутствуют
5223	774482.39	1305843.36	данные отсутствуют	данные отсутствуют
5224	774474.27	1305861.23	данные отсутствуют	данные отсутствуют
5225	774468.42	1305871.3	данные отсутствуют	данные отсутствуют
5226	774457.7	1305886.9	данные отсутствуют	данные отсутствуют
5227	774446.97	1305906.39	данные отсутствуют	данные отсутствуют
5228	774439.83	1305923.94	данные отсутствуют	данные отсутствуют
5229	774434.95	1305936.28	данные отсутствуют	данные отсутствуют
Государственный регистратор			ФГИС ЕГРН	
полное наименование должности			подпись	
			инициалы, фамилия	

М.П.

Земельный участок				
(вид объекта недвижимости)				
Лист № ____ Раздела 4.2		Всего листов раздела 4.2: ____		Всего разделов: ____
15.11.2021 № 99/2021/430758510				
Кадастровый номер:			02:17:000000:73(единое землепользование)	
Номер точки	Координаты, м		Описание закрепления на местности	Средняя квадратическая погрешность определения координат характерных точек границы части земельного участка, м
	X	Y		
1	2	3	4	5
5230	774433	1305941.81	данные отсутствуют	данные отсутствуют
5231	774425.53	1305951.56	данные отсутствуют	данные отсутствуют
5232	774424.87	1305960.65	данные отсутствуют	данные отсутствуют
5233	774426.5	1305971.05	данные отсутствуют	данные отсутствуют
5234	774423.9	1305976.57	данные отсутствуют	данные отсутствуют
5235	774419.02	1305985.67	данные отсутствуют	данные отсутствуют
5236	774416.1	1305995.42	данные отсутствуют	данные отсутствуют
5237	774412.85	1306004.19	данные отсутствуют	данные отсутствуют
5238	774407.65	1306013.62	данные отсутствуют	данные отсутствуют
5239	774404.4	1306027.59	данные отсутствуют	данные отсутствуют
5240	774402.45	1306032.46	данные отсутствуют	данные отсутствуют
5241	774395.63	1306039.61	данные отсутствуют	данные отсутствуют
5242	774387.51	1306048.06	данные отсутствуют	данные отсутствуют
5243	774381.33	1306061.38	данные отсутствуют	данные отсутствуют
5244	774372.73	1306073.4	данные отсутствуют	данные отсутствуют
5245	774362.82	1306098.09	данные отсутствуют	данные отсутствуют
5246	774359.08	1306105.57	данные отсутствуют	данные отсутствуют
Государственный регистратор			ФГИС ЕГРН	
полное наименование должности			подпись	
			инициалы, фамилия	

М.П.

Земельный участок				
(вид объекта недвижимости)				
Лист № ____ Раздела 4.2		Всего листов раздела 4.2: ____		Всего разделов: ____
15.11.2021 № 99/2021/430758510				
Кадастровый номер:			02:17:000000:73(единое землепользование)	
Номер точки	Координаты, м		Описание закрепления на местности	Средняя квадратическая погрешность определения координат характерных точек границы части земельного участка, м
	X	Y		
1	2	3	4	5
5247	774353.88	1306111.25	данные отсутствуют	данные отсутствуют
5248	774350.14	1306115.48	данные отсутствуют	данные отсутствуют
5249	774347.87	1306122.63	данные отсутствуют	данные отсутствуют
5250	774340.23	1306132.54	данные отсутствуют	данные отсутствуют
5251	774337.64	1306137.25	данные отсутствуют	данные отсутствуют
5252	774335.52	1306139.03	данные отсутствуют	данные отсутствуют
5253	774333.41	1306139.2	данные отсутствуют	данные отсутствуют
5254	774331.3	1306141.63	данные отсутствуют	данные отсутствуют
5255	774330	1306145.05	данные отсутствуют	данные отсутствуют
5256	774330.32	1306147.16	данные отсутствуют	данные отсутствуют
5257	774332.76	1306148.62	данные отсутствуют	данные отсутствуют
5258	774332.6	1306151.06	данные отсутствуют	данные отсутствуют
5259	774330.49	1306152.84	данные отсутствуют	данные отсутствуют
5260	774326.59	1306154.31	данные отсутствуют	данные отсутствуют
5261	774325.13	1306156.09	данные отсутствуют	данные отсутствуют
5262	774323.83	1306157.88	данные отсутствуют	данные отсутствуют
5263	774321.55	1306157.88	данные отсутствуют	данные отсутствуют
Государственный регистратор			ФГИС ЕГРН	
полное наименование должности			подпись	
			инициалы, фамилия	

М.П.

Земельный участок				
(вид объекта недвижимости)				
Лист № ____ Раздела 4.2		Всего листов раздела 4.2 : ____		Всего разделов: ____
15.11.2021 № 99/2021/430758510				
Кадастровый номер:			02:17:000000:73(единое землепользование)	
Номер точки	Координаты, м		Описание закрепления на местности	Средняя квадратическая погрешность определения координат характерных точек границы части земельного участка, м
	X	Y		
1	2	3	4	5
5264	774316.84	1306164.22	данные отсутствуют	данные отсутствуют
5265	774315.7	1306169.9	данные отсутствуют	данные отсутствуют
5266	774316.19	1306171.69	данные отсутствуют	данные отсутствуют
5267	774317.98	1306171.53	данные отсутствуют	данные отсутствуют
5268	774319.77	1306170.06	данные отсутствуют	данные отсутствуют
5269	774320.9	1306168.28	данные отсутствуют	данные отсутствуют
5270	774324.48	1306164.7	данные отсутствуют	данные отсутствуют
5271	774328.54	1306163.89	данные отсутствуют	данные отсутствуют
5272	774331.46	1306166	данные отсутствуют	данные отсутствуют
5273	774333.74	1306172.34	данные отсутствуют	данные отсутствуют
5274	774333.74	1306179.16	данные отсутствуют	данные отсутствуют
5275	774336.58	1306180.3	данные отсутствуют	данные отсутствуют
5276	774336.91	1306187.12	данные отсутствуют	данные отсутствуют
5277	774332.36	1306189.72	данные отсутствуют	данные отсутствуют
5278	774325.53	1306192.65	данные отсутствуют	данные отсутствуют
5279	774318.39	1306193.62	данные отсутствуют	данные отсутствуют
5280	774316.11	1306197.52	данные отсутствуют	данные отсутствуют
Государственный регистратор			ФГИС ЕГРН	
полное наименование должности			подпись	
			инициалы, фамилия	

М.П.

Раздел 4.2

Выписка из Единого государственного реестра недвижимости об объекте недвижимости
Сведения о частях земельного участка

Земельный участок				
(вид объекта недвижимости)				
Лист № ____ Раздела 4.2		Всего листов раздела 4.2 : ____		Всего разделов: ____
15.11.2021 № 99/2021/430758510				
Кадастровый номер:			02:17:000000:73(единое землепользование)	
Номер точки	Координаты, м		Описание закрепления на местности	Средняя квадратическая погрешность определения координат характерных точек границы части земельного участка, м
	X	Y		
1	2	3	4	5
5281	774311.89	1306197.85	данные отсутствуют	данные отсутствуют
5282	774305.71	1306200.77	данные отсутствуют	данные отсутствуют
5283	774301.49	1306205.32	данные отсутствуют	данные отсутствуют
5284	774295.32	1306210.52	данные отсутствуют	данные отсутствуют
5285	774287.52	1306216.37	данные отсутствуют	данные отсутствуют
5286	774284.92	1306222.21	данные отсутствуют	данные отсутствуют
5287	774285.89	1306226.44	данные отсутствуют	данные отсутствуют
5288	774286.22	1306234.56	данные отсутствуют	данные отсутствуют
5289	774287.52	1306244.31	данные отсутствуют	данные отсутствуют
5290	774285.84	1306250.09	данные отсутствуют	данные отсутствуют
5291	774286.81	1306254.94	данные отсутствуют	данные отсутствуют
5292	774288.98	1306255.86	данные отсутствуют	данные отсутствуют
5293	774291.33	1306254.7	данные отсутствуют	данные отсутствуют
5294	774296.2	1306254.38	данные отсутствуют	данные отсутствуют
5295	774297.83	1306252.43	данные отсутствуют	данные отсутствуют
5296	774298.8	1306248.2	данные отсутствуют	данные отсутствуют
5297	774302.7	1306246.25	данные отсутствуют	данные отсутствуют
Государственный регистратор			ФГИС ЕГРН	
полное наименование должности			подпись	
			инициалы, фамилия	

М.П.

Земельный участок				
(вид объекта недвижимости)				
Лист № ____ Раздела 4.2		Всего листов раздела 4.2 : ____		Всего разделов: ____
15.11.2021 № 99/2021/430758510				
Кадастровый номер:			02:17:000000:73(единое землепользование)	
Номер точки	Координаты, м		Описание закрепления на местности	Средняя квадратическая погрешность определения координат характерных точек границы части земельного участка, м
	X	Y		
1	2	3	4	5
5298	774304.65	1306247.55	данные отсутствуют	данные отсутствуют
5299	774309.2	1306246.25	данные отсутствуют	данные отсутствуют
5300	774313.43	1306238.78	данные отсутствуют	данные отсутствуют
5301	774317.65	1306227.73	данные отсутствуют	данные отсутствуют
5302	774328.7	1306215.39	данные отсутствуют	данные отсутствуют
5303	774334.55	1306212.46	данные отсутствуют	данные отсутствуют
5304	774336.17	1306209.54	данные отсутствуют	данные отсутствуют
5305	774340.07	1306202.71	данные отсутствуют	данные отсутствуют
5306	774343.97	1306202.39	данные отсутствуют	данные отсутствуют
5307	774344.94	1306209.54	данные отсутствуют	данные отсутствуют
5308	774341.69	1306215.71	данные отсутствуют	данные отсутствуют
5309	774343.97	1306224.48	данные отсутствуют	данные отсутствуют
5310	774343.32	1306228.06	данные отсутствуют	данные отсутствуют
5311	774339.74	1306235.86	данные отсутствуют	данные отсутствуют
5312	774343.64	1306243	данные отсутствуют	данные отсутствуют
5313	774348.19	1306243.33	данные отсутствуют	данные отсутствуют
5314	774350.47	1306245.6	данные отсутствуют	данные отсутствуют
Государственный регистратор			ФГИС ЕГРН	
полное наименование должности			подпись	
			инициалы, фамилия	

М.П.

Земельный участок				
(вид объекта недвижимости)				
Лист № ____ Раздела 4.2		Всего листов раздела 4.2 : ____		Всего разделов: ____
15.11.2021 № 99/2021/430758510				
Кадастровый номер:			02:17:000000:73(единое землепользование)	
Номер точки	Координаты, м		Описание закрепления на местности	Средняя квадратическая погрешность определения координат характерных точек границы части земельного участка, м
	X	Y		
1	2	3	4	5
5315	774347.87	1306252.75	данные отсутствуют	данные отсутствуют
5316	774344.94	1306258.93	данные отсутствуют	данные отсутствуют
5317	774340.72	1306271.6	данные отсутствуют	данные отсутствуют
5318	774335.52	1306274.52	данные отсутствуют	данные отсутствуют
5319	774335.52	1306281.99	данные отсутствуют	данные отсутствуют
5320	774336.82	1306285.24	данные отсутствуют	данные отсутствуют
5321	774340.07	1306287.19	данные отсутствуют	данные отсутствуют
5322	774342.67	1306284.92	данные отсутствуют	данные отсутствуют
5323	774346.57	1306282.32	данные отсутствуют	данные отсутствуют
5324	774349.82	1306280.05	данные отсутствуют	данные отсутствуют
5325	774354.37	1306283.62	данные отсутствуют	данные отсутствуют
5326	774357.29	1306285.24	данные отсутствуют	данные отсутствуют
5327	774363.46	1306280.7	данные отсутствуют	данные отсутствуют
5328	774370.61	1306275.5	данные отсутствуют	данные отсутствуют
5329	774380.69	1306274.52	данные отсутствуют	данные отсутствуют
5330	774385.88	1306275.82	данные отсутствуют	данные отсутствуют
5331	774386.86	1306280.05	данные отсутствуют	данные отсутствуют
Государственный регистратор			ФГИС ЕГРН	
полное наименование должности			подпись	
			инициалы, фамилия	

М.П.

Земельный участок				
(вид объекта недвижимости)				
Лист № ____ Раздела 4.2		Всего листов раздела 4.2 : ____		Всего разделов: ____
15.11.2021 № 99/2021/430758510				
Кадастровый номер:			02:17:000000:73(единое землепользование)	
Номер точки	Координаты, м		Описание закрепления на местности	Средняя квадратическая погрешность определения координат характерных точек границы части земельного участка, м
	X	Y		
1	2	3	4	5
5332	774398.42	1306281.52	данные отсутствуют	данные отсутствуют
5333	774085.59	1306220.64	данные отсутствуют	данные отсутствуют
5334	774086.03	1306201.19	данные отсутствуют	данные отсутствуют
5335	774092.2	1306168.74	данные отсутствуют	данные отсутствуют
5336	774102.21	1306140.87	данные отсутствуют	данные отсутствуют
5337	774112.15	1306120.22	данные отсутствуют	данные отсутствуют
5338	774129.9	1306093.13	данные отсутствуют	данные отсутствуют
5339	774144.15	1306063.33	данные отсутствуют	данные отсутствуют
5340	774158.6	1306040.77	данные отсутствуют	данные отсутствуют
5341	774177.55	1306013.72	данные отсутствуют	данные отсутствуют
5342	774193.65	1305984.35	данные отсутствуют	данные отсутствуют
5343	774213.66	1305949.19	данные отсутствуют	данные отсутствуют
5344	774227.93	1305920.65	данные отсутствуют	данные отсутствуют
5345	774235.71	1305888.55	данные отсутствуют	данные отсутствуют
5346	774248.67	1305858.17	данные отсутствуют	данные отсутствуют
5347	774261.71	1305831.02	данные отсутствуют	данные отсутствуют
5348	774271.77	1305809.93	данные отсутствуют	данные отсутствуют
Государственный регистратор			ФГИС ЕГРН	
полное наименование должности			подпись	
			инициалы, фамилия	

М.П.

Раздел 4.2

Выписка из Единого государственного реестра недвижимости об объекте недвижимости
Сведения о частях земельного участка

Земельный участок				
(вид объекта недвижимости)				
Лист № ____ Раздела 4.2		Всего листов раздела 4.2 : ____		Всего разделов: ____
15.11.2021 № 99/2021/430758510				
Кадастровый номер:			02:17:000000:73(единое землепользование)	
Номер точки	Координаты, м		Описание закрепления на местности	Средняя квадратическая погрешность определения координат характерных точек границы части земельного участка, м
	X	Y		
1	2	3	4	5
5349	774282.5	1305790.44	данные отсутствуют	данные отсутствуют
5350	774297.38	1305767.06	данные отсутствуют	данные отсутствуют
5351	774309.68	1305730.94	данные отсутствуют	данные отсутствуют
5352	774310.36	1305709.22	данные отсутствуют	данные отсутствуют
5353	774315.8	1305676.64	данные отсутствуют	данные отсутствуют
5354	774326.53	1305645.4	данные отсутствуют	данные отсутствуют
5355	774338.91	1305618.93	данные отсутствуют	данные отсутствуют
5356	774354.19	1305594.75	данные отсутствуют	данные отсутствуют
5357	774372.99	1305569.56	данные отсутствуют	данные отсутствуют
5358	774386.05	1305554.02	данные отсутствуют	данные отсутствуют
5359	774403.88	1305536.37	данные отсутствуют	данные отсутствуют
5360	774422.8	1305520.18	данные отсутствуют	данные отсутствуют
5361	774445.22	1305503.29	данные отсутствуют	данные отсутствуют
5362	774465.1	1305490.09	данные отсутствуют	данные отсутствуют
5363	774489.15	1305476.12	данные отсутствуют	данные отсутствуют
5364	774508.6	1305466.2	данные отсутствуют	данные отсутствуют
5365	774528.42	1305457.42	данные отсутствуют	данные отсутствуют
Государственный регистратор			ФГИС ЕГРН	
полное наименование должности			подпись	
			инициалы, фамилия	

М.П.

Земельный участок				
(вид объекта недвижимости)				
Лист № ____ Раздела 4.2		Всего листов раздела 4.2 : ____		Всего разделов: ____
15.11.2021 № 99/2021/430758510				
Кадастровый номер:			02:17:000000:73(единое землепользование)	
Номер точки	Координаты, м		Описание закрепления на местности	Средняя квадратическая погрешность определения координат характерных точек границы части земельного участка, м
	X	Y		
1	2	3	4	5
5366	774548.98	1305449.63	данные отсутствуют	данные отсутствуют
5367	774579.69	1305441.41	данные отсутствуют	данные отсутствуют
5368	774605.74	1305436.52	данные отсутствуют	данные отсутствуют
5369	774638.46	1305433.28	данные отсутствуют	данные отсутствуют
5370	774671.45	1305434.79	данные отсутствуют	данные отсутствуют
5371	774701.73	1305441.11	данные отсутствуют	данные отсутствуют
5372	774721.6	1305447.66	данные отсутствуют	данные отсутствуют
5373	774746.77	1305457.75	данные отсутствуют	данные отсутствуют
5374	774504.86	1306077.83	данные отсутствуют	данные отсутствуют
5374	774504.86	1306077.83	данные отсутствуют	данные отсутствуют
5375	774499.68	1306088.36	данные отсутствуют	данные отсутствуют
5376	774503.18	1306080.55	данные отсутствуют	данные отсутствуют

Государственный регистратор		ФГИС ЕГРН
полное наименование должности	подпись	инициалы, фамилия

М.П.

Раздел 4.2

Выписка из Единого государственного реестра недвижимости об объекте недвижимости
Сведения о частях земельного участка

Земельный участок				
(вид объекта недвижимости)				
Лист № ____ Раздела 4.2		Всего листов раздела 4.2 : ____		Всего разделов: ____
15.11.2021 № 99/2021/430758510				
Кадастровый номер:			02:17:000000:73(единое землепользование)	
Сведения о характерных точках границы части (частей) земельного участка				
Учетный номер части: 19				
Система координат: МСК-05				
Зона №				
Номер точки	Координаты, м		Описание закрепления на местности	Средняя квадратическая погрешность определения координат характерных точек границы части земельного участка, м
	X	Y		
1	2	3	4	5
3639	774762.78	1305478.02	данные отсутствуют	данные отсутствуют
3640	774755.9	1305496.52	данные отсутствуют	данные отсутствуют
3641	774742.68	1305518.73	данные отсутствуют	данные отсутствуют
3642	774731.59	1305531.94	данные отсутствуют	данные отсутствуют
3643	774719.46	1305535.64	данные отсутствуют	данные отсутствуют
3644	774704.14	1305535.64	данные отсутствуют	данные отсутствуют
3645	774690.42	1305528.25	данные отсутствуют	данные отсутствуют
3646	774680.38	1305516.08	данные отсутствуют	данные отсутствуют
3647	774680.35	1305516.06	данные отсутствуют	данные отсутствуют
3648	774670.83	1305511.3	данные отсутствуют	данные отсутствуют
3649	774670.79	1305511.29	данные отсутствуют	данные отсутствуют
3650	774670.77	1305511.29	данные отсутствуют	данные отсутствуют
3651	774658.07	1305513.94	данные отсутствуют	данные отсутствуют
3652	774658.05	1305513.95	данные отсутствуют	данные отсутствуют
3653	774644.28	1305520.83	данные отсутствуют	данные отсутствуют
3654	774644.25	1305520.88	данные отсутствуют	данные отсутствуют

Государственный регистратор		ФГИС ЕГРН
полное наименование должности	подпись	инициалы, фамилия

М.П.

Земельный участок				
(вид объекта недвижимости)				
Лист № ____ Раздела 4.2		Всего листов раздела 4.2 : ____		Всего разделов: ____
15.11.2021 № 99/2021/430758510				
Кадастровый номер:			02:17:000000:73(единое землепользование)	
Номер точки	Координаты, м		Описание закрепления на местности	Средняя квадратическая погрешность определения координат характерных точек границы части земельного участка, м
	X	Y		
1	2	3	4	5
3655	774635.78	1305540.98	данные отсутствуют	данные отсутствуют
3657	774634.19	1305564.82	данные отсутствуют	данные отсутствуют
3658	774634.19	1305564.85	данные отсутствуют	данные отсутствуют
3659	774642.65	1305592.35	данные отсутствуют	данные отсутствуют
3660	774642.65	1305611.39	данные отсутствуют	данные отсутствуют
3661	774642.66	1305611.42	данные отсутствуют	данные отсутствуют
3662	774647.43	1305622.81	данные отсутствуют	данные отсутствуют
3666	774575.22	1305951.11	данные отсутствуют	данные отсутствуют
3667	774575.21	1305951.12	данные отсутствуют	данные отсутствуют
3668	774571.12	1305955.73	данные отсутствуют	данные отсутствуют
3669	774566.52	1305960.32	данные отсутствуют	данные отсутствуют
3670	774560.39	1305966.96	данные отсутствуют	данные отсутствуют
3671	774560.38	1305966.98	данные отсутствуют	данные отсутствуют
3672	774557.31	1305973.13	данные отсутствуют	данные отсутствуют
3673	774557.3	1305973.16	данные отсутствуют	данные отсутствуют
3674	774556.28	1305979.79	данные отсутствуют	данные отсутствуют
3675	774553.23	1305987.94	данные отсутствуют	данные отсутствуют
Государственный регистратор			ФГИС ЕГРН	
полное наименование должности			подпись	
			инициалы, фамилия	

М.П.

Раздел 4.2

Выписка из Единого государственного реестра недвижимости об объекте недвижимости
Сведения о частях земельного участка

Земельный участок				
(вид объекта недвижимости)				
Лист № ____ Раздела 4.2		Всего листов раздела 4.2 : ____		Всего разделов: ____
15.11.2021 № 99/2021/430758510				
Кадастровый номер:			02:17:000000:73(единое землепользование)	
Номер точки	Координаты, м		Описание закрепления на местности	Средняя квадратическая погрешность определения координат характерных точек границы части земельного участка, м
	X	Y		
1	2	3	4	5
3676	774550.16	1305994.07	данные отсутствуют	данные отсутствуют
3680	774541.34	1306018.16	данные отсутствуют	данные отсутствуют
3681	774538.91	1306028.32	данные отсутствуют	данные отсутствуют
3682	774536.87	1306033.93	данные отсутствуют	данные отсутствуют
3683	774533.81	1306039.55	данные отсутствуют	данные отсутствуют
3684	774529.73	1306046.18	данные отсутствуют	данные отсутствуют
3685	774525.65	1306049.74	данные отсутствуют	данные отсутствуют
3694	774504.17	1306080.45	данные отсутствуют	данные отсутствуют
3695	774501.1	1306086.05	данные отсутствуют	данные отсутствуют
3719	774394.33	1306284.8	данные отсутствуют	данные отсутствуют
3720	774389.23	1306286.83	данные отсутствуют	данные отсутствуют
3721	774382.68	1306290.41	данные отсутствуют	данные отсутствуют
3722	774376.97	1306292.46	данные отсутствуют	данные отсутствуют
3723	774376.95	1306292.47	данные отсутствуют	данные отсутствуют
3724	774372.35	1306296.55	данные отсутствуют	данные отсутствуют
3725	774368.26	1306300.14	данные отсутствуют	данные отсутствуют
3726	774364.17	1306303.71	данные отсутствуют	данные отсутствуют
Государственный регистратор			ФГИС ЕГРН	
полное наименование должности			подпись	
			инициалы, фамилия	

М.П.

Земельный участок				
(вид объекта недвижимости)				
Лист № ____ Раздела 4.2		Всего листов раздела 4.2 : ____		Всего разделов: ____
15.11.2021 № 99/2021/430758510				
Кадастровый номер:			02:17:000000:73(единое землепользование)	
Номер точки	Координаты, м		Описание закрепления на местности	Средняя квадратическая погрешность определения координат характерных точек границы части земельного участка, м
	X	Y		
1	2	3	4	5
3727	774360.08	1306306.78	данные отсутствуют	данные отсутствуют
3728	774345.27	1306320.58	данные отсутствуют	данные отсутствуют
3729	774324.86	1306341.01	данные отсутствуют	данные отсутствуют
3730	774320.76	1306341.89	данные отсутствуют	данные отсутствуют
3731	774233.94	1306299.14	данные отсутствуют	данные отсутствуют
3732	774163.89	1306264.74	данные отсутствуют	данные отсутствуют
5188	774577.94	1305948.53	данные отсутствуют	данные отсутствуют
5188	774577.94	1305948.53	данные отсутствуют	данные отсутствуют
5189	774547.65	1305998.47	данные отсутствуют	данные отсутствуют
5190	774554.84	1305978.85	данные отсутствуют	данные отсутствуют
5191	774560.04	1305963.25	данные отсутствуют	данные отсутствуют
5192	774568.49	1305953.18	данные отсутствуют	данные отсутствуют
5193	774542.21	1306013.34	данные отсутствуют	данные отсутствуют
5193	774542.21	1306013.34	данные отсутствуют	данные отсутствуют
5194	774525.34	1306050.01	данные отсутствуют	данные отсутствуют
5195	774526.57	1306046.43	данные отсутствуют	данные отсутствуют
5196	774533.72	1306039.28	данные отсутствуют	данные отсутствуют
Государственный регистратор			ФГИС ЕГРН	
полное наименование должности			подпись	
			инициалы, фамилия	

М.П.

Земельный участок				
(вид объекта недвижимости)				
Лист № ____ Раздела 4.2		Всего листов раздела 4.2 : ____		Всего разделов: ____
15.11.2021 № 99/2021/430758510				
Кадастровый номер:			02:17:000000:73(единое землепользование)	
Номер точки	Координаты, м		Описание закрепления на местности	Средняя квадратическая погрешность определения координат характерных точек границы части земельного участка, м
	X	Y		
1	2	3	4	5
5197	774536.65	1306028.56	данные отсутствуют	данные отсутствуют
5198	774768.49	1305468.09	данные отсутствуют	данные отсутствуют
5198	774768.49	1305468.09	данные отсутствуют	данные отсутствуют
5199	774635.77	1305541	данные отсутствуют	данные отсутствуют
5200	774645.54	1305633.17	данные отсутствуют	данные отсутствуют
5201	774629.58	1305635.09	данные отсутствуют	данные отсутствуют
5202	774609.43	1305640.28	данные отсутствуют	данные отсутствуют
5203	774589.61	1305649.06	данные отсутствуют	данные отсутствуют
5204	774565.56	1305663.03	данные отсутствуют	данные отсутствуют
5205	774543.14	1305679.92	данные отсутствуют	данные отсутствуют
5206	774532.42	1305690.32	данные отсутствуют	данные отсутствуют
5207	774524.3	1305701.04	данные отсутствуют	данные отсутствуют
5208	774515.2	1305713.39	данные отсутствуют	данные отсутствуют
5209	774509.68	1305725.74	данные отсутствуют	данные отсутствуют
5210	774509.68	1305730.94	данные отсутствуют	данные отсутствуют
5211	774513.25	1305738.09	данные отсутствуют	данные отсутствуют
5212	774522.02	1305747.51	данные отсутствуют	данные отсутствуют
Государственный регистратор			ФГИС ЕГРН	
полное наименование должности			подпись	
			инициалы, фамилия	

М.П.

Земельный участок				
(вид объекта недвижимости)				
Лист № ____ Раздела 4.2		Всего листов раздела 4.2 : ____		Всего разделов: ____
15.11.2021 № 99/2021/430758510				
Кадастровый номер:			02:17:000000:73(единое землепользование)	
Номер точки	Координаты, м		Описание закрепления на местности	Средняя квадратическая погрешность определения координат характерных точек границы части земельного участка, м
	X	Y		
1	2	3	4	5
5213	774526.25	1305753.03	данные отсутствуют	данные отсутствуют
5214	774530.15	1305758.23	данные отсутствуют	данные отсутствуют
5215	774533.07	1305760.83	данные отсутствуют	данные отсутствуют
5216	774533.4	1305763.1	данные отсутствуют	данные отсутствуют
5217	774530.8	1305767.33	данные отсутствуют	данные отсутствуют
5218	774526.25	1305772.53	данные отсутствуют	данные отсутствуют
5219	774521.7	1305783.25	данные отсутствуют	данные отсутствуют
5220	774516.18	1305789.75	данные отсутствуют	данные отсутствуют
5221	774505.13	1305798.85	данные отсутствуют	данные отсутствуют
5222	774495.39	1305816.71	данные отсутствуют	данные отсутствуют
5223	774482.39	1305843.36	данные отсутствуют	данные отсутствуют
5224	774474.27	1305861.23	данные отсутствуют	данные отсутствуют
5225	774468.42	1305871.3	данные отсутствуют	данные отсутствуют
5226	774457.7	1305886.9	данные отсутствуют	данные отсутствуют
5227	774446.97	1305906.39	данные отсутствуют	данные отсутствуют
5228	774439.83	1305923.94	данные отсутствуют	данные отсутствуют
5229	774434.95	1305936.28	данные отсутствуют	данные отсутствуют
Государственный регистратор			ФГИС ЕГРН	
полное наименование должности			подпись	
			инициалы, фамилия	

М.П.

Раздел 4.2

Выписка из Единого государственного реестра недвижимости об объекте недвижимости
Сведения о частях земельного участка

Земельный участок				
(вид объекта недвижимости)				
Лист № ____ Раздела 4.2		Всего листов раздела 4.2 : ____		Всего разделов: ____
15.11.2021 № 99/2021/430758510				
Кадастровый номер:			02:17:000000:73(единое землепользование)	
Номер точки	Координаты, м		Описание закрепления на местности	Средняя квадратическая погрешность определения координат характерных точек границы части земельного участка, м
	X	Y		
1	2	3	4	5
5230	774433	1305941.81	данные отсутствуют	данные отсутствуют
5231	774425.53	1305951.56	данные отсутствуют	данные отсутствуют
5232	774424.87	1305960.65	данные отсутствуют	данные отсутствуют
5233	774426.5	1305971.05	данные отсутствуют	данные отсутствуют
5234	774423.9	1305976.57	данные отсутствуют	данные отсутствуют
5235	774419.02	1305985.67	данные отсутствуют	данные отсутствуют
5236	774416.1	1305995.42	данные отсутствуют	данные отсутствуют
5237	774412.85	1306004.19	данные отсутствуют	данные отсутствуют
5238	774407.65	1306013.62	данные отсутствуют	данные отсутствуют
5239	774404.4	1306027.59	данные отсутствуют	данные отсутствуют
5240	774402.45	1306032.46	данные отсутствуют	данные отсутствуют
5241	774395.63	1306039.61	данные отсутствуют	данные отсутствуют
5242	774387.51	1306048.06	данные отсутствуют	данные отсутствуют
5243	774381.33	1306061.38	данные отсутствуют	данные отсутствуют
5244	774372.73	1306073.4	данные отсутствуют	данные отсутствуют
5245	774362.82	1306098.09	данные отсутствуют	данные отсутствуют
5246	774359.08	1306105.57	данные отсутствуют	данные отсутствуют
Государственный регистратор			ФГИС ЕГРН	
полное наименование должности			подпись	
			инициалы, фамилия	

М.П.

Земельный участок				
(вид объекта недвижимости)				
Лист № ____ Раздела 4.2		Всего листов раздела 4.2 : ____		Всего разделов: ____
15.11.2021 № 99/2021/430758510				
Кадастровый номер:			02:17:000000:73(единое землепользование)	
Номер точки	Координаты, м		Описание закрепления на местности	Средняя квадратическая погрешность определения координат характерных точек границы части земельного участка, м
	X	Y		
1	2	3	4	5
5247	774353.88	1306111.25	данные отсутствуют	данные отсутствуют
5248	774350.14	1306115.48	данные отсутствуют	данные отсутствуют
5249	774347.87	1306122.63	данные отсутствуют	данные отсутствуют
5250	774340.23	1306132.54	данные отсутствуют	данные отсутствуют
5251	774337.64	1306137.25	данные отсутствуют	данные отсутствуют
5252	774335.52	1306139.03	данные отсутствуют	данные отсутствуют
5253	774333.41	1306139.2	данные отсутствуют	данные отсутствуют
5254	774331.3	1306141.63	данные отсутствуют	данные отсутствуют
5255	774330	1306145.05	данные отсутствуют	данные отсутствуют
5256	774330.32	1306147.16	данные отсутствуют	данные отсутствуют
5257	774332.76	1306148.62	данные отсутствуют	данные отсутствуют
5258	774332.6	1306151.06	данные отсутствуют	данные отсутствуют
5259	774330.49	1306152.84	данные отсутствуют	данные отсутствуют
5260	774326.59	1306154.31	данные отсутствуют	данные отсутствуют
5261	774325.13	1306156.09	данные отсутствуют	данные отсутствуют
5262	774323.83	1306157.88	данные отсутствуют	данные отсутствуют
5263	774321.55	1306157.88	данные отсутствуют	данные отсутствуют
Государственный регистратор			ФГИС ЕГРН	
полное наименование должности			подпись	
			инициалы, фамилия	

М.П.

Земельный участок				
(вид объекта недвижимости)				
Лист № ____ Раздела 4.2		Всего листов раздела 4.2 : ____		Всего разделов: ____
15.11.2021 № 99/2021/430758510				
Кадастровый номер:			02:17:000000:73(единое землепользование)	
Номер точки	Координаты, м		Описание закрепления на местности	Средняя квадратическая погрешность определения координат характерных точек границы части земельного участка, м
	X	Y		
1	2	3	4	5
5264	774316.84	1306164.22	данные отсутствуют	данные отсутствуют
5265	774315.7	1306169.9	данные отсутствуют	данные отсутствуют
5266	774316.19	1306171.69	данные отсутствуют	данные отсутствуют
5267	774317.98	1306171.53	данные отсутствуют	данные отсутствуют
5268	774319.77	1306170.06	данные отсутствуют	данные отсутствуют
5269	774320.9	1306168.28	данные отсутствуют	данные отсутствуют
5270	774324.48	1306164.7	данные отсутствуют	данные отсутствуют
5271	774328.54	1306163.89	данные отсутствуют	данные отсутствуют
5272	774331.46	1306166	данные отсутствуют	данные отсутствуют
5273	774333.74	1306172.34	данные отсутствуют	данные отсутствуют
5274	774333.74	1306179.16	данные отсутствуют	данные отсутствуют
5275	774336.58	1306180.3	данные отсутствуют	данные отсутствуют
5276	774336.91	1306187.12	данные отсутствуют	данные отсутствуют
5277	774332.36	1306189.72	данные отсутствуют	данные отсутствуют
5278	774325.53	1306192.65	данные отсутствуют	данные отсутствуют
5279	774318.39	1306193.62	данные отсутствуют	данные отсутствуют
5280	774316.11	1306197.52	данные отсутствуют	данные отсутствуют
Государственный регистратор			ФГИС ЕГРН	
полное наименование должности			подпись	
			инициалы, фамилия	

М.П.

Земельный участок				
(вид объекта недвижимости)				
Лист № ____ Раздела 4.2		Всего листов раздела 4.2 : ____		Всего разделов: ____
15.11.2021 № 99/2021/430758510				
Кадастровый номер:			02:17:000000:73(единое землепользование)	
Номер точки	Координаты, м		Описание закрепления на местности	Средняя квадратическая погрешность определения координат характерных точек границы части земельного участка, м
	X	Y		
1	2	3	4	5
5281	774311.89	1306197.85	данные отсутствуют	данные отсутствуют
5282	774305.71	1306200.77	данные отсутствуют	данные отсутствуют
5283	774301.49	1306205.32	данные отсутствуют	данные отсутствуют
5284	774295.32	1306210.52	данные отсутствуют	данные отсутствуют
5285	774287.52	1306216.37	данные отсутствуют	данные отсутствуют
5286	774284.92	1306222.21	данные отсутствуют	данные отсутствуют
5287	774285.89	1306226.44	данные отсутствуют	данные отсутствуют
5288	774286.22	1306234.56	данные отсутствуют	данные отсутствуют
5289	774287.52	1306244.31	данные отсутствуют	данные отсутствуют
5290	774285.84	1306250.09	данные отсутствуют	данные отсутствуют
5291	774286.81	1306254.94	данные отсутствуют	данные отсутствуют
5292	774288.98	1306255.86	данные отсутствуют	данные отсутствуют
5293	774291.33	1306254.7	данные отсутствуют	данные отсутствуют
5294	774296.2	1306254.38	данные отсутствуют	данные отсутствуют
5295	774297.83	1306252.43	данные отсутствуют	данные отсутствуют
5296	774298.8	1306248.2	данные отсутствуют	данные отсутствуют
5297	774302.7	1306246.25	данные отсутствуют	данные отсутствуют
Государственный регистратор			ФГИС ЕГРН	
полное наименование должности			подпись	
			инициалы, фамилия	

М.П.

Раздел 4.2

Выписка из Единого государственного реестра недвижимости об объекте недвижимости
Сведения о частях земельного участка

Земельный участок				
(вид объекта недвижимости)				
Лист № ____ Раздела 4.2		Всего листов раздела 4.2 : ____		Всего разделов: ____
15.11.2021 № 99/2021/430758510				
Кадастровый номер:			02:17:000000:73(единое землепользование)	
Номер точки	Координаты, м		Описание закрепления на местности	Средняя квадратическая погрешность определения координат характерных точек границы части земельного участка, м
	X	Y		
1	2	3	4	5
5298	774304.65	1306247.55	данные отсутствуют	данные отсутствуют
5299	774309.2	1306246.25	данные отсутствуют	данные отсутствуют
5300	774313.43	1306238.78	данные отсутствуют	данные отсутствуют
5301	774317.65	1306227.73	данные отсутствуют	данные отсутствуют
5302	774328.7	1306215.39	данные отсутствуют	данные отсутствуют
5303	774334.55	1306212.46	данные отсутствуют	данные отсутствуют
5304	774336.17	1306209.54	данные отсутствуют	данные отсутствуют
5305	774340.07	1306202.71	данные отсутствуют	данные отсутствуют
5306	774343.97	1306202.39	данные отсутствуют	данные отсутствуют
5307	774344.94	1306209.54	данные отсутствуют	данные отсутствуют
5308	774341.69	1306215.71	данные отсутствуют	данные отсутствуют
5309	774343.97	1306224.48	данные отсутствуют	данные отсутствуют
5310	774343.32	1306228.06	данные отсутствуют	данные отсутствуют
5311	774339.74	1306235.86	данные отсутствуют	данные отсутствуют
5312	774343.64	1306243	данные отсутствуют	данные отсутствуют
5313	774348.19	1306243.33	данные отсутствуют	данные отсутствуют
5314	774350.47	1306245.6	данные отсутствуют	данные отсутствуют
Государственный регистратор			ФГИС ЕГРН	
полное наименование должности			подпись	
			инициалы, фамилия	

М.П.

Земельный участок				
(вид объекта недвижимости)				
Лист № ____ Раздела 4.2		Всего листов раздела 4.2 : ____		Всего разделов: ____
15.11.2021 № 99/2021/430758510				
Кадастровый номер:			02:17:000000:73(единое землепользование)	
Номер точки	Координаты, м		Описание закрепления на местности	Средняя квадратическая погрешность определения координат характерных точек границы части земельного участка, м
	X	Y		
1	2	3	4	5
5315	774347.87	1306252.75	данные отсутствуют	данные отсутствуют
5316	774344.94	1306258.93	данные отсутствуют	данные отсутствуют
5317	774340.72	1306271.6	данные отсутствуют	данные отсутствуют
5318	774335.52	1306274.52	данные отсутствуют	данные отсутствуют
5319	774335.52	1306281.99	данные отсутствуют	данные отсутствуют
5320	774336.82	1306285.24	данные отсутствуют	данные отсутствуют
5321	774340.07	1306287.19	данные отсутствуют	данные отсутствуют
5322	774342.67	1306284.92	данные отсутствуют	данные отсутствуют
5323	774346.57	1306282.32	данные отсутствуют	данные отсутствуют
5324	774349.82	1306280.05	данные отсутствуют	данные отсутствуют
5325	774354.37	1306283.62	данные отсутствуют	данные отсутствуют
5326	774357.29	1306285.24	данные отсутствуют	данные отсутствуют
5327	774363.46	1306280.7	данные отсутствуют	данные отсутствуют
5328	774370.61	1306275.5	данные отсутствуют	данные отсутствуют
5329	774380.69	1306274.52	данные отсутствуют	данные отсутствуют
5330	774385.88	1306275.82	данные отсутствуют	данные отсутствуют
5331	774386.86	1306280.05	данные отсутствуют	данные отсутствуют
Государственный регистратор			ФГИС ЕГРН	
полное наименование должности			подпись	
			инициалы, фамилия	

М.П.

Земельный участок				
(вид объекта недвижимости)				
Лист № ____ Раздела 4.2		Всего листов раздела 4.2 : ____		Всего разделов: ____
15.11.2021 № 99/2021/430758510				
Кадастровый номер:			02:17:000000:73(единое землепользование)	
Номер точки	Координаты, м		Описание закрепления на местности	Средняя квадратическая погрешность определения координат характерных точек границы части земельного участка, м
	X	Y		
1	2	3	4	5
5332	774398.42	1306281.52	данные отсутствуют	данные отсутствуют
5333	774085.59	1306220.64	данные отсутствуют	данные отсутствуют
5334	774086.03	1306201.19	данные отсутствуют	данные отсутствуют
5335	774092.2	1306168.74	данные отсутствуют	данные отсутствуют
5336	774102.21	1306140.87	данные отсутствуют	данные отсутствуют
5337	774112.15	1306120.22	данные отсутствуют	данные отсутствуют
5338	774129.9	1306093.13	данные отсутствуют	данные отсутствуют
5339	774144.15	1306063.33	данные отсутствуют	данные отсутствуют
5340	774158.6	1306040.77	данные отсутствуют	данные отсутствуют
5341	774177.55	1306013.72	данные отсутствуют	данные отсутствуют
5342	774193.65	1305984.35	данные отсутствуют	данные отсутствуют
5343	774213.66	1305949.19	данные отсутствуют	данные отсутствуют
5344	774227.93	1305920.65	данные отсутствуют	данные отсутствуют
5345	774235.71	1305888.55	данные отсутствуют	данные отсутствуют
5346	774248.67	1305858.17	данные отсутствуют	данные отсутствуют
5347	774261.71	1305831.02	данные отсутствуют	данные отсутствуют
5348	774271.77	1305809.93	данные отсутствуют	данные отсутствуют
Государственный регистратор			ФГИС ЕГРН	
полное наименование должности			подпись	
			инициалы, фамилия	

М.П.

Земельный участок				
(вид объекта недвижимости)				
Лист № ____ Раздела 4.2		Всего листов раздела 4.2 : ____		Всего разделов: ____
15.11.2021 № 99/2021/430758510				
Кадастровый номер:			02:17:000000:73(единое землепользование)	
Номер точки	Координаты, м		Описание закрепления на местности	Средняя квадратическая погрешность определения координат характерных точек границы части земельного участка, м
	X	Y		
1	2	3	4	5
5349	774282.5	1305790.44	данные отсутствуют	данные отсутствуют
5350	774297.38	1305767.06	данные отсутствуют	данные отсутствуют
5351	774309.68	1305730.94	данные отсутствуют	данные отсутствуют
5352	774310.36	1305709.22	данные отсутствуют	данные отсутствуют
5353	774315.8	1305676.64	данные отсутствуют	данные отсутствуют
5354	774326.53	1305645.4	данные отсутствуют	данные отсутствуют
5355	774338.91	1305618.93	данные отсутствуют	данные отсутствуют
5356	774354.19	1305594.75	данные отсутствуют	данные отсутствуют
5357	774372.99	1305569.56	данные отсутствуют	данные отсутствуют
5358	774386.05	1305554.02	данные отсутствуют	данные отсутствуют
5359	774403.88	1305536.37	данные отсутствуют	данные отсутствуют
5360	774422.8	1305520.18	данные отсутствуют	данные отсутствуют
5361	774445.22	1305503.29	данные отсутствуют	данные отсутствуют
5362	774465.1	1305490.09	данные отсутствуют	данные отсутствуют
5363	774489.15	1305476.12	данные отсутствуют	данные отсутствуют
5364	774508.6	1305466.2	данные отсутствуют	данные отсутствуют
5365	774528.42	1305457.42	данные отсутствуют	данные отсутствуют
Государственный регистратор			ФГИС ЕГРН	
полное наименование должности			подпись	
			инициалы, фамилия	

М.П.

Раздел 4.2

Выписка из Единого государственного реестра недвижимости об объекте недвижимости
Сведения о частях земельного участка

Земельный участок				
(вид объекта недвижимости)				
Лист № ____ Раздела 4.2		Всего листов раздела 4.2 : ____		Всего разделов: ____
15.11.2021 № 99/2021/430758510				
Кадастровый номер:			02:17:000000:73(единое землепользование)	
Номер точки	Координаты, м		Описание закрепления на местности	Средняя квадратическая погрешность определения координат характерных точек границы части земельного участка, м
	X	Y		
1	2	3	4	5
5366	774548.98	1305449.63	данные отсутствуют	данные отсутствуют
5367	774579.69	1305441.41	данные отсутствуют	данные отсутствуют
5368	774605.74	1305436.52	данные отсутствуют	данные отсутствуют
5369	774638.46	1305433.28	данные отсутствуют	данные отсутствуют
5370	774671.45	1305434.79	данные отсутствуют	данные отсутствуют
5371	774701.73	1305441.11	данные отсутствуют	данные отсутствуют
5372	774721.6	1305447.66	данные отсутствуют	данные отсутствуют
5373	774746.77	1305457.75	данные отсутствуют	данные отсутствуют
5374	774504.86	1306077.83	данные отсутствуют	данные отсутствуют
5374	774504.86	1306077.83	данные отсутствуют	данные отсутствуют
5375	774499.68	1306088.36	данные отсутствуют	данные отсутствуют
5376	774503.18	1306080.55	данные отсутствуют	данные отсутствуют
Государственный регистратор			ФГИС ЕГРН	
полное наименование должности			подпись	
			инициалы, фамилия	

М.П.

Выписка из Единого государственного реестра недвижимости об объекте недвижимости
Сведения о частях земельного участка

Земельный участок				
(вид объекта недвижимости)				
Лист № ____ Раздела 4.2		Всего листов раздела 4.2 : ____		Всего разделов: ____
15.11.2021 № 99/2021/430758510				
Кадастровый номер:			02:17:000000:73(единое землепользование)	
Сведения о характерных точках границы части (частей) земельного участка				
Учетный номер части: 20				
Система координат: МСК-05				
Зона №				
Номер точки	Координаты, м		Описание закрепления на местности	Средняя квадратическая погрешность определения координат характерных точек границы части земельного участка, м
	X	Y		
1	2	3	4	5
23	774224.85	1316280.8	данные отсутствуют	данные отсутствуют
24	774214.03	1316318.66	данные отсутствуют	данные отсутствуют
5377	774180.25	1316281.93	данные отсутствуют	данные отсутствуют
5377	774180.25	1316281.93	данные отсутствуют	данные отсутствуют
5378	774191.01	1316275.82	данные отсутствуют	данные отсутствуют
5379	774202.93	1316272.54	данные отсутствуют	данные отсутствуют
5380	774222.25	1316270.39	данные отсутствуют	данные отсутствуют
5381	774179.98	1316282.19	данные отсутствуют	данные отсутствуют

Государственный регистратор		ФГИС ЕГРН
полное наименование должности	подпись	инициалы, фамилия

М.П.

Выписка из Единого государственного реестра недвижимости об объекте недвижимости
Сведения о частях земельного участка

Земельный участок				
(вид объекта недвижимости)				
Лист № ____ Раздела 4.2		Всего листов раздела 4.2 : ____		Всего разделов: ____
15.11.2021 № 99/2021/430758510				
Кадастровый номер:			02:17:000000:73(единое землепользование)	
Сведения о характерных точках границы части (частей) земельного участка				
Учетный номер части: 21				
Система координат: МСК-05				
Зона №				
Номер точки	Координаты, м		Описание закрепления на местности	Средняя квадратическая погрешность определения координат характерных точек границы части земельного участка, м
	X	Y		
1	2	3	4	5
50	770998.41	1306755.17	данные отсутствуют	данные отсутствуют
50	770998.41	1306755.17	данные отсутствуют	данные отсутствуют
51	770997.27	1306757.42	данные отсутствуют	данные отсутствуют
52	770993.51	1306764.46	данные отсутствуют	данные отсутствуют
53	770993.48	1306764.49	данные отсутствуют	данные отсутствуют
54	770988.96	1306767.49	данные отсутствуют	данные отсутствуют
55	770988.95	1306767.5	данные отсутствуют	данные отсутствуют
56	770983.45	1306770.25	данные отсутствуют	данные отсутствуют
57	770979.2	1306775.24	данные отсутствуют	данные отсутствуют
58	770975.94	1306786.27	данные отсутствуют	данные отсутствуют
59	770976.44	1306797.55	данные отсутствуют	данные отсутствуют
60	770976.44	1306804.32	данные отсутствуют	данные отсутствуют
61	770976.44	1306804.35	данные отсутствуют	данные отсутствуют
62	770975.07	1306808.62	данные отсутствуют	данные отсутствуют
63	770975.06	1306808.64	данные отсутствуют	данные отсутствуют
64	770975.05	1306808.65	данные отсутствуют	данные отсутствуют

Государственный регистратор		ФГИС ЕГРН
полное наименование должности	подпись	инициалы, фамилия

М.П.

Земельный участок				
(вид объекта недвижимости)				
Лист № ____ Раздела 4.2		Всего листов раздела 4.2 : ____		Всего разделов: ____
15.11.2021 № 99/2021/430758510				
Кадастровый номер:			02:17:000000:73(единое землепользование)	
Номер точки	Координаты, м		Описание закрепления на местности	Средняя квадратическая погрешность определения координат характерных точек границы части земельного участка, м
	X	Y		
1	2	3	4	5
65	770972.65	1306811.68	данные отсутствуют	данные отсутствуют
66	770972.63	1306811.7	данные отсутствуют	данные отсутствуют
67	770968.87	1306813.57	данные отсутствуют	данные отсутствуют
68	770968.83	1306813.58	данные отсутствуют	данные отсутствуют
69	770963.3	1306813.83	данные отсутствуют	данные отсутствуют
70	770963.28	1306813.83	данные отсутствуют	данные отсутствуют
71	770958.26	1306812.7	данные отсутствуют	данные отсутствуют
72	770954.26	1306811.32	данные отсутствуют	данные отсутствуют
73	770949.28	1306812.2	данные отсутствуют	данные отсутствуют
74	770944.92	1306814.68	данные отсутствуют	данные отсутствуют
75	770942.56	1306819.54	данные отсутствуют	данные отсутствуют
76	770942.43	1306823.54	данные отсутствуют	данные отсутствуют
77	770942.42	1306823.58	данные отсутствуют	данные отсутствуют
78	770940.67	1306827.46	данные отсутствуют	данные отсутствуют
79	770940.64	1306827.5	данные отсутствуют	данные отсутствуют
80	770937.99	1306828.75	данные отсутствуют	данные отсутствуют
81	770937.95	1306828.76	данные отсутствуют	данные отсутствуют
Государственный регистратор			ФГИС ЕГРН	
полное наименование должности			подпись	
			инициалы, фамилия	

М.П.

Раздел 4.2

Выписка из Единого государственного реестра недвижимости об объекте недвижимости
Сведения о частях земельного участка

Земельный участок				
(вид объекта недвижимости)				
Лист № ____ Раздела 4.2		Всего листов раздела 4.2 : ____		Всего разделов: ____
15.11.2021 № 99/2021/430758510				
Кадастровый номер:			02:17:000000:73(единое землепользование)	
Номер точки	Координаты, м		Описание закрепления на местности	Средняя квадратическая погрешность определения координат характерных точек границы части земельного участка, м
	X	Y		
1	2	3	4	5
82	770933.7	1306828.89	данные отсутствуют	данные отсутствуют
83	770929.72	1306829.89	данные отсутствуют	данные отсутствуют
84	770927.5	1306832.49	данные отсутствуют	данные отсутствуют
85	770927.12	1306838.97	данные отсутствуют	данные отсутствуют
86	770928.13	1306843.85	данные отсутствуют	данные отсутствуют
87	770928.13	1306843.87	данные отсутствуют	данные отсутствуют
88	770928.13	1306843.89	данные отсутствуют	данные отсутствуют
89	770927.5	1306846.64	данные отсутствуют	данные отсутствуют
90	770927.49	1306846.67	данные отсутствуют	данные отсутствуют
91	770927.46	1306846.69	данные отсутствуют	данные отсутствуют
92	770925.57	1306847.96	данные отсутствуют	данные отсутствуют
93	770925.53	1306847.98	данные отсутствуют	данные отсутствуют
94	770922.39	1306848.22	данные отсутствуют	данные отсутствуют
95	770922.34	1306848.21	данные отсутствуют	данные отсутствуют
96	770915.94	1306844.45	данные отсутствуют	данные отсутствуют
97	770911.07	1306841.95	данные отсутствуют	данные отсутствуют
98	770907.22	1306841.82	данные отсутствуют	данные отсутствуют
Государственный регистратор			ФГИС ЕГРН	
полное наименование должности			подпись	
			инициалы, фамилия	

М.П.

Земельный участок				
(вид объекта недвижимости)				
Лист № ____ Раздела 4.2		Всего листов раздела 4.2 : ____		Всего разделов: ____
15.11.2021 № 99/2021/430758510				
Кадастровый номер:			02:17:000000:73(единое землепользование)	
Номер точки	Координаты, м		Описание закрепления на местности	Средняя квадратическая погрешность определения координат характерных точек границы части земельного участка, м
	X	Y		
1	2	3	4	5
99	770903.75	1306843.43	данные отсутствуют	данные отсутствуют
100	770902.52	1306846.02	данные отсутствуют	данные отсутствуют
101	770902.9	1306850.75	данные отсутствуют	данные отсутствуют
102	770905.14	1306855.37	данные отсутствуют	данные отсутствуют
103	770905.15	1306855.4	данные отсутствуют	данные отсутствуют
104	770905.53	1306858.79	данные отсутствуют	данные отсутствуют
105	770905.53	1306858.81	данные отсутствуют	данные отсутствуют
106	770905.15	1306861.71	данные отсутствуют	данные отсутствуют
107	770905.14	1306861.74	данные отсутствуют	данные отсутствуют
108	770904.14	1306863.38	данные отсутствуют	данные отсутствуют
109	770904.11	1306863.41	данные отсутствуют	данные отсутствуют
110	770904.08	1306863.42	данные отсутствуют	данные отсутствуют
111	770902.45	1306863.79	данные отсутствуют	данные отсутствуют
112	770902.43	1306863.79	данные отсутствуют	данные отсутствуют
113	770900.42	1306863.79	данные отсутствуют	данные отсутствуют
114	770900.38	1306863.78	данные отсутствуют	данные отсутствуют
115	770898.14	1306862.78	данные отсутствуют	данные отсутствуют
Государственный регистратор			ФГИС ЕГРН	
полное наименование должности			подпись	
			инициалы, фамилия	

М.П.

Земельный участок				
(вид объекта недвижимости)				
Лист № ____ Раздела 4.2		Всего листов раздела 4.2 : ____		Всего разделов: ____
15.11.2021 № 99/2021/430758510				
Кадастровый номер:			02:17:000000:73(единое землепользование)	
Номер точки	Координаты, м		Описание закрепления на местности	Средняя квадратическая погрешность определения координат характерных точек границы части земельного участка, м
	X	Y		
1	2	3	4	5
116	770895.3	1306862.78	данные отсутствуют	данные отсутствуют
117	770893.97	1306863.87	данные отсутствуют	данные отсутствуют
118	770893.48	1306866.6	данные отсутствуют	данные отсутствуют
119	770892.85	1306871.24	данные отсутствуют	данные отсутствуют
120	770892.85	1306871.26	данные отсутствуют	данные отсутствуют
121	770891.1	1306876.4	данные отсутствуют	данные отсутствуют
122	770891.09	1306876.42	данные отсутствуют	данные отсутствуют
123	770891.07	1306876.44	данные отсутствуют	данные отсутствуют
124	770888.43	1306878.58	данные отсутствуют	данные отсутствуют
125	770888.42	1306878.59	данные отсутствуют	данные отсутствуют
126	770888.4	1306878.59	данные отсутствуют	данные отсутствуют
127	770884.63	1306879.97	данные отсутствуют	данные отсутствуют
128	770884.6	1306879.98	данные отсутствуют	данные отсутствуют
129	770878.96	1306880.23	данные отсутствуют	данные отсутствуют
130	770870.42	1306879.98	данные отсутствуют	данные отсутствуют
131	770866.78	1306879.98	данные отсутствуют	данные отсутствуют
132	770866.74	1306879.97	данные отсутствуют	данные отсутствуют
Государственный регистратор			ФГИС ЕГРН	
полное наименование должности			подпись	
			инициалы, фамилия	

М.П.

Земельный участок				
(вид объекта недвижимости)				
Лист № ____ Раздела 4.2		Всего листов раздела 4.2 : ____		Всего разделов: ____
15.11.2021 № 99/2021/430758510				
Кадастровый номер:			02:17:000000:73(единое землепользование)	
Номер точки	Координаты, м		Описание закрепления на местности	Средняя квадратическая погрешность определения координат характерных точек границы части земельного участка, м
	X	Y		
1	2	3	4	5
133	770866.72	1306879.95	данные отсутствуют	данные отсутствуют
134	770865.46	1306878.7	данные отсутствуют	данные отсутствуют
135	770865.44	1306878.68	данные отсутствуют	данные отсутствуют
136	770865.43	1306878.64	данные отсутствуют	данные отсутствуют
137	770865.43	1306876.37	данные отсутствуют	данные отсутствуют
138	770865.44	1306876.33	данные отсутствуют	данные отсутствуют
139	770865.46	1306876.31	данные отсутствуют	данные отсутствуют
140	770866.84	1306874.94	данные отсутствуют	данные отсутствуют
141	770867.57	1306873.35	данные отсутствуют	данные отсутствуют
142	770867.19	1306870.64	данные отсутствуют	данные отсутствуют
143	770865.59	1306867.65	данные отсутствуют	данные отсутствуют
144	770862.24	1306866.55	данные отсутствуют	данные отсутствуют
145	770859.37	1306866.43	данные отсутствуют	данные отсутствуют
146	770859.33	1306866.42	данные отсутствуют	данные отсутствуют
147	770859.32	1306866.41	данные отсутствуют	данные отсутствуют
148	770856.21	1306864.17	данные отсутствуют	данные отсутствуют
149	770852.38	1306863.66	данные отсутствуют	данные отсутствуют
Государственный регистратор			ФГИС ЕГРН	
полное наименование должности			подпись	
			инициалы, фамилия	

М.П.

Раздел 4.2

Выписка из Единого государственного реестра недвижимости об объекте недвижимости
Сведения о частях земельного участка

Земельный участок				
(вид объекта недвижимости)				
Лист № ____ Раздела 4.2		Всего листов раздела 4.2 : ____		Всего разделов: ____
15.11.2021 № 99/2021/430758510				
Кадастровый номер:			02:17:000000:73(единое землепользование)	
Номер точки	Координаты, м		Описание закрепления на местности	Средняя квадратическая погрешность определения координат характерных точек границы части земельного участка, м
	X	Y		
1	2	3	4	5
150	770850.04	1306865.51	данные отсутствуют	данные отсутствуют
151	770849.18	1306868.74	данные отсутствуют	данные отсутствуют
152	770849.17	1306868.76	данные отсутствуют	данные отсутствуют
153	770849.14	1306868.8	данные отсутствуют	данные отсутствуют
154	770849.12	1306868.8	данные отсутствуют	данные отсутствуют
155	770846.98	1306869.68	данные отсутствуют	данные отсутствуют
156	770846.95	1306869.69	данные отсутствуют	данные отсутствуют
157	770846.9	1306869.68	данные отсутствуют	данные отсутствуют
158	770845.27	1306868.53	данные отсутствуют	данные отсутствуют
159	770845.24	1306868.5	данные отсутствуют	данные отсутствуют
160	770843.62	1306864.51	данные отсутствуют	данные отсутствуют
161	770840.28	1306862.78	данные отсутствуют	данные отсутствуют
162	770836.67	1306862.65	данные отсутствуют	данные отсутствуют
163	770830.91	1306864.41	данные отсутствуют	данные отсутствуют
164	770828.4	1306865.16	данные отсутствуют	данные отсутствуют
165	770828.37	1306865.16	данные отсутствуют	данные отсутствуют
166	770825.24	1306865.16	данные отсутствуют	данные отсутствуют
Государственный регистратор			ФГИС ЕГРН	
полное наименование должности			подпись	
			инициалы, фамилия	

М.П.

Земельный участок				
(вид объекта недвижимости)				
Лист № ____ Раздела 4.2		Всего листов раздела 4.2 : ____		Всего разделов: ____
15.11.2021 № 99/2021/430758510				
Кадастровый номер:			02:17:000000:73(единое землепользование)	
Номер точки	Координаты, м		Описание закрепления на местности	Средняя квадратическая погрешность определения координат характерных точек границы части земельного участка, м
	X	Y		
1	2	3	4	5
167	770825.2	1306865.15	данные отсутствуют	данные отсутствуют
168	770825.19	1306865.14	данные отсутствуют	данные отсутствуют
169	770822.93	1306863.64	данные отсутствуют	данные отсутствуют
170	770821.19	1306862.28	данные отсутствуют	данные отсутствуют
171	770819.37	1306862.41	данные отсутствуют	данные отсутствуют
172	770816.76	1306864.52	данные отсутствуют	данные отсутствуют
173	770814.87	1306865.78	данные отсутствуют	данные отсутствуют
174	770814.84	1306865.8	данные отсутствуют	данные отсутствуют
175	770811.98	1306866.42	данные отсутствуют	данные отсутствуют
176	770810.64	1306868.24	данные отсутствуют	данные отсутствуют
177	770810.51	1306871.1	данные отсутствуют	данные отсутствуют
178	770810.5	1306871.15	данные отсутствуют	данные отсутствуют
179	770809.37	1306873.04	данные отсутствуют	данные отсутствуют
180	770809.34	1306873.07	данные отсутствуют	данные отсутствуют
181	770809.32	1306873.08	данные отсутствуют	данные отсутствуют
182	770806.45	1306874.06	данные отсутствуют	данные отсутствуют
183	770803.45	1306876.44	данные отсутствуют	данные отсутствуют
Государственный регистратор			ФГИС ЕГРН	
полное наименование должности			подпись	
			инициалы, фамилия	

М.П.

Земельный участок				
(вид объекта недвижимости)				
Лист № ____ Раздела 4.2		Всего листов раздела 4.2 : ____		Всего разделов: ____
15.11.2021 № 99/2021/430758510				
Кадастровый номер:			02:17:000000:73(единое землепользование)	
Номер точки	Координаты, м		Описание закрепления на местности	Средняя квадратическая погрешность определения координат характерных точек границы части земельного участка, м
	X	Y		
1	2	3	4	5
184	770803.44	1306876.45	данные отсутствуют	данные отсутствуют
185	770801.06	1306877.84	данные отсутствуют	данные отсутствуют
186	770801.04	1306877.85	данные отсутствуют	данные отсутствуют
187	770797.15	1306879.1	данные отсутствуют	данные отсутствуют
188	770797.12	1306879.1	данные отсутствуют	данные отсутствуют
192	770789.78	1306877.45	данные отсутствуют	данные отсутствуют
193	770789.76	1306877.42	данные отсутствуют	данные отсутствуют
194	770788.26	1306873.67	данные отсутствуют	данные отсутствуют
195	770785.64	1306870.55	данные отсутствуют	данные отсутствуют
196	770782.78	1306868.3	данные отсутствуют	данные отсутствуют
197	770778.81	1306868.43	данные отсутствуют	данные отсутствуют
198	770775.3	1306869.43	данные отсутствуют	данные отсутствуют
199	770775.28	1306869.43	данные отсутствуют	данные отсутствуют
200	770775.25	1306869.42	данные отсутствуют	данные отсутствуют
201	770771.36	1306868.05	данные отсутствуют	данные отсутствуют
202	770771.33	1306868.04	данные отсутствуют	данные отсутствуют
203	770768.96	1306866.02	данные отсутствуют	данные отсутствуют
Государственный регистратор			ФГИС ЕГРН	
полное наименование должности			подпись	
			инициалы, фамилия	

М.П.

Земельный участок				
(вид объекта недвижимости)				
Лист № ____ Раздела 4.2		Всего листов раздела 4.2 : ____		Всего разделов: ____
15.11.2021 № 99/2021/430758510				
Кадастровый номер:			02:17:000000:73(единое землепользование)	
Номер точки	Координаты, м		Описание закрепления на местности	Средняя квадратическая погрешность определения координат характерных точек границы части земельного участка, м
	X	Y		
1	2	3	4	5
204	770766.33	1306864.4	данные отсутствуют	данные отсутствуют
205	770762.83	1306863.53	данные отсутствуют	данные отсутствуют
206	770762.81	1306863.52	данные отсутствуют	данные отсутствуют
207	770762.78	1306863.49	данные отсутствуют	данные отсутствуют
208	770761.41	1306861.64	данные отсутствуют	данные отсутствуют
209	770759.18	1306860.52	данные отсутствуют	данные отсутствуют
210	770756.69	1306860.27	данные отсутствуют	данные отсутствуют
211	770756.65	1306860.26	данные отсутствуют	данные отсутствуют
213	770754.99	1306858.98	данные отсутствуют	данные отсутствуют
214	770753.11	1306855.97	данные отсутствуют	данные отсутствуют
215	770753.1	1306855.92	данные отсутствуют	данные отсутствуют
216	770752.97	1306851.17	данные отсутствуют	данные отсутствуют
217	770751.61	1306848.57	данные отсутствуют	данные отсутствуют
218	770749.4	1306846.84	данные отсутствуют	данные отсутствуют
219	770747.7	1306846.97	данные отсутствуют	данные отсутствуют
220	770745.98	1306848.19	данные отсутствуют	данные отсутствуют
221	770744.86	1306850.42	данные отсутствуют	данные отсутствуют
Государственный регистратор			ФГИС ЕГРН	
полное наименование должности			подпись	
			инициалы, фамилия	

М.П.

Раздел 4.2

Выписка из Единого государственного реестра недвижимости об объекте недвижимости
Сведения о частях земельного участка

Земельный участок				
(вид объекта недвижимости)				
Лист № ____ Раздела 4.2		Всего листов раздела 4.2 : ____		Всего разделов: ____
15.11.2021 № 99/2021/430758510				
Кадастровый номер:			02:17:000000:73(единое землепользование)	
Номер точки	Координаты, м		Описание закрепления на местности	Средняя квадратическая погрешность определения координат характерных точек границы части земельного участка, м
	X	Y		
1	2	3	4	5
222	770744.84	1306850.44	данные отсутствуют	данные отсутствуют
223	770743.34	1306851.96	данные отсутствуют	данные отсутствуют
224	770743.33	1306851.98	данные отсутствуют	данные отсутствуют
225	770743.29	1306851.99	данные отсутствуют	данные отсутствуют
226	770740.02	1306852.49	данные отсутствуют	данные отсутствуют
227	770739.97	1306852.48	данные отсутствуют	данные отсутствуют
228	770736.71	1306851.1	данные отсутствуют	данные отсутствуют
229	770736.7	1306851.09	данные отсутствуют	данные отсутствуют
230	770733.96	1306849.1	данные отсутствуют	данные отсутствуют
231	770731.25	1306849.1	данные отсутствуют	данные отсутствуют
232	770727.24	1306850.72	данные отсутствуют	данные отсутствуют
233	770727.23	1306850.73	данные отсутствуют	данные отсутствуют
234	770724.59	1306851.24	данные отсутствуют	данные отсутствуют
235	770724.57	1306851.24	данные отсутствуют	данные отсутствуют
236	770720.8	1306850.73	данные отсутствуют	данные отсутствуют
237	770718.42	1306850.23	данные отсутствуют	данные отсутствуют
508	770897.39	1306884.86	данные отсутствуют	данные отсутствуют
Государственный регистратор			ФГИС ЕГРН	
полное наименование должности			подпись	
			инициалы, фамилия	

М.П.

Земельный участок				
(вид объекта недвижимости)				
Лист № ____ Раздела 4.2		Всего листов раздела 4.2 : ____		Всего разделов: ____
15.11.2021 № 99/2021/430758510				
Кадастровый номер:			02:17:000000:73(единое землепользование)	
Номер точки	Координаты, м		Описание закрепления на местности	Средняя квадратическая погрешность определения координат характерных точек границы части земельного участка, м
	X	Y		
1	2	3	4	5
516	770978.13	1306888.53	данные отсутствуют	данные отсутствуют
517	771066.22	1306851.83	данные отсутствуют	данные отсутствуют
579	771122.17	1306846.8	данные отсутствуют	данные отсутствуют
580	771063.74	1306792.26	данные отсутствуют	данные отсутствуют
589	776147.76	1304876.03	данные отсутствуют	данные отсутствуют
589	776147.76	1304876.03	данные отсутствуют	данные отсутствуют
590	776112.42	1304877.29	данные отсутствуют	данные отсутствуют
591	776098.78	1304876.32	данные отсутствуют	данные отсутствуют
593	776096.36	1304881.42	данные отсутствуют	данные отсутствуют
594	776099.39	1304890.53	данные отсутствуют	данные отсутствуют
595	776102.87	1304899.22	данные отсутствуют	данные отсутствуют
596	776108.17	1304910.22	данные отсутствуют	данные отсутствуют
597	776108.18	1304910.25	данные отсутствуют	данные отсутствуют
616	776033.2	1304932.84	данные отсутствуют	данные отсутствуют
621	775987.87	1304954.41	данные отсутствуют	данные отсутствуют
622	775987.85	1304954.43	данные отсутствуют	данные отсутствуют
623	775987.83	1304954.43	данные отсутствуют	данные отсутствуют
Государственный регистратор			ФГИС ЕГРН	
полное наименование должности			подпись	
			инициалы, фамилия	

М.П.

Земельный участок				
(вид объекта недвижимости)				
Лист № ____ Раздела 4.2		Всего листов раздела 4.2 : ____		Всего разделов: ____
15.11.2021 № 99/2021/430758510				
Кадастровый номер:			02:17:000000:73(единое землепользование)	
Номер точки	Координаты, м		Описание закрепления на местности	Средняя квадратическая погрешность определения координат характерных точек границы части земельного участка, м
	X	Y		
1	2	3	4	5
624	775985.42	1304955.44	данные отсутствуют	данные отсутствуют
625	775985.39	1304955.45	данные отсутствуют	данные отсутствуют
629	775952.95	1304957.85	данные отсутствуют	данные отсутствуют
630	775933.09	1304966.68	данные отсутствуют	данные отсутствуют
631	775930.16	1304968.98	данные отсутствуют	данные отсутствуют
632	775930.15	1304968.99	данные отсутствуют	данные отсутствуют
636	775895.79	1304983.28	данные отсутствуют	данные отсутствуют
637	775863.77	1304998.18	данные отсутствуют	данные отсутствуют
638	775859.27	1305003.94	данные отсутствуют	данные отсутствуют
639	775859.25	1305003.96	данные отсутствуют	данные отсутствуют
640	775850.6	1305008.5	данные отсутствуют	данные отсутствуют
641	775850.57	1305008.51	данные отсутствуют	данные отсутствуют
654	775760.59	1305033.47	данные отсутствуют	данные отсутствуют
655	775776.32	1305045.38	данные отсутствуют	данные отсутствуют
657	775894.73	1305109.69	данные отсутствуют	данные отсутствуют
658	775921.27	1305119.9	данные отсутствуют	данные отсутствуют
659	775937.6	1305119.9	данные отсутствуют	данные отсутствуют
Государственный регистратор			ФГИС ЕГРН	
полное наименование должности			подпись	
			инициалы, фамилия	

М.П.

Земельный участок				
(вид объекта недвижимости)				
Лист № ____ Раздела 4.2		Всего листов раздела 4.2 : ____		Всего разделов: ____
15.11.2021 № 99/2021/430758510				
Кадастровый номер:			02:17:000000:73(единое землепользование)	
Номер точки	Координаты, м		Описание закрепления на местности	Средняя квадратическая погрешность определения координат характерных точек границы части земельного участка, м
	X	Y		
1	2	3	4	5
660	775974.36	1305089.27	данные отсутствуют	данные отсутствуют
661	775970.27	1305072.94	данные отсутствуют	данные отсутствуют
662	775990.68	1305042.32	данные отсутствуют	данные отсутствуют
663	776024.37	1305063.75	данные отсутствуют	данные отсутствуют
664	776122.37	1305059.67	данные отсутствуют	данные отсутствуют
666	776203.01	1305088.25	данные отсутствуют	данные отсутствуют
667	776218.32	1305103.56	данные отсутствуют	данные отсутствуют
668	776234.66	1305105.6	данные отсутствуют	данные отсутствуют
669	776248.96	1305099.48	данные отсутствуют	данные отсутствуют
670	776259.15	1305104.58	данные отсутствуют	данные отсутствуют
671	776274.47	1305120.92	данные отсутствуют	данные отсутствуют
672	776310.19	1305139.29	данные отсутствуют	данные отсутствуют
673	776321.42	1305123.98	данные отсутствуют	данные отсутствуют
674	776324.49	1305139.29	данные отсутствуют	данные отсутствуют
675	776377.57	1305141.33	данные отсутствуют	данные отсутствуют
676	776427.59	1305156.64	данные отсутствуют	данные отсутствуют
677	776476.58	1305161.75	данные отсутствуют	данные отсутствуют
Государственный регистратор			ФГИС ЕГРН	
полное наименование должности			подпись	
			инициалы, фамилия	

М.П.

Раздел 4.2

Выписка из Единого государственного реестра недвижимости об объекте недвижимости
Сведения о частях земельного участка

Земельный участок				
(вид объекта недвижимости)				
Лист № ____ Раздела 4.2		Всего листов раздела 4.2 : ____		Всего разделов: ____
15.11.2021 № 99/2021/430758510				
Кадастровый номер:			02:17:000000:73(единое землепользование)	
Номер точки	Координаты, м		Описание закрепления на местности	Средняя квадратическая погрешность определения координат характерных точек границы части земельного участка, м
	X	Y		
1	2	3	4	5
678	776528.65	1305206.66	данные отсутствуют	данные отсутствуют
679	776550.08	1305209.73	данные отсутствуют	данные отсутствуют
680	776576.62	1305182.16	данные отсутствуют	данные отсутствуют
681	776633.79	1305184.21	данные отсутствуют	данные отсутствуют
682	776663.39	1305145.42	данные отсутствуют	данные отсутствуют
683	776680.74	1305196.46	данные отсутствуют	данные отсутствуют
684	776731.78	1305220.96	данные отсутствуют	данные отсутствуют
685	776841.01	1305252.6	данные отсутствуют	данные отсутствуют
686	776858.36	1305284.24	данные отсутствуют	данные отсутствуют
687	776866.53	1305284.24	данные отсутствуют	данные отсутствуют
688	776858.36	1305252.6	данные отсутствуют	данные отсутствуют
689	776887.97	1305256.68	данные отсутствуют	данные отсутствуют
690	776899.2	1305240.35	данные отсутствуют	данные отсутствуют
691	776754.65	1305191.48	данные отсутствуют	данные отсутствуют
692	776813.18	1305044.52	данные отсутствуют	данные отсутствуют
693	776834.18	1305036.76	данные отсутствуют	данные отсутствуют
694	776798.28	1305018.3	данные отсутствуют	данные отсутствуют
Государственный регистратор			ФГИС ЕГРН	
полное наименование должности			подпись	
			инициалы, фамилия	

М.П.

Земельный участок				
(вид объекта недвижимости)				
Лист № ____ Раздела 4.2		Всего листов раздела 4.2 : ____		Всего разделов: ____
15.11.2021 № 99/2021/430758510				
Кадастровый номер:			02:17:000000:73(единое землепользование)	
Номер точки	Координаты, м		Описание закрепления на местности	Средняя квадратическая погрешность определения координат характерных точек границы части земельного участка, м
	X	Y		
1	2	3	4	5
695	776790.4	1305019.81	данные отсутствуют	данные отсутствуют
703	776750.36	1305040.25	данные отсутствуют	данные отсутствуют
705	776735.63	1305049.37	данные отсутствуют	данные отсутствуют
711	776709.93	1305059.39	данные отсутствуют	данные отсутствуют
745	776594.09	1305079.5	данные отсутствуют	данные отсутствуют
746	776594.1	1305079.53	данные отсутствуют	данные отсутствуют
747	776594.09	1305079.57	данные отсутствуют	данные отсутствуют
782	776513.68	1305054.47	данные отсутствуют	данные отсутствуют
786	776498.99	1305033.72	данные отсутствуют	данные отсутствуют
787	776498.94	1305033.71	данные отсутствуют	данные отсутствуют
792	776475.88	1305023.7	данные отсутствуют	данные отсутствуют
793	776467.62	1305018.93	данные отсутствуют	данные отсутствуют
794	776467.61	1305018.92	данные отсутствуют	данные отсутствуют
802	776428.04	1304996.75	данные отсутствуют	данные отсутствуют
803	776419.81	1304993.29	данные отсутствуют	данные отсутствуют
804	776410.29	1304993.29	данные отсутствуют	данные отсутствуют
805	776402.95	1304999.76	данные отсутствуют	данные отсутствуют
Государственный регистратор			ФГИС ЕГРН	
полное наименование должности			подпись	
			инициалы, фамилия	

М.П.

Раздел 4.2

Выписка из Единого государственного реестра недвижимости об объекте недвижимости
Сведения о частях земельного участка

Земельный участок				
(вид объекта недвижимости)				
Лист № ____ Раздела 4.2		Всего листов раздела 4.2 : ____		Всего разделов: ____
15.11.2021 № 99/2021/430758510				
Кадастровый номер:			02:17:000000:73(единое землепользование)	
Номер точки	Координаты, м		Описание закрепления на местности	Средняя квадратическая погрешность определения координат характерных точек границы части земельного участка, м
	X	Y		
1	2	3	4	5
813	776379.83	1305011.11	данные отсутствуют	данные отсутствуют
829	776351.92	1304972.8	данные отсутствуют	данные отсутствуют
830	776351.9	1304972.76	данные отсутствуют	данные отсутствуют
831	776350.6	1304963.66	данные отсутствуют	данные отсутствуют
832	776343.68	1304957.18	данные отсутствуют	данные отсутствуют
833	776334.14	1304955.45	данные отсутствуют	данные отсутствуют
834	776324.15	1304955.88	данные отсутствуют	данные отсутствуют
835	776324.11	1304955.87	данные отсутствуют	данные отсутствуют
836	776316.28	1304951.52	данные отсутствуют	данные отсутствуют
837	776316.26	1304951.5	данные отсутствуют	данные отсутствуют
841	776308.07	1304938.12	данные отсутствуют	данные отсутствуют
842	776289.98	1304933.19	данные отсутствуют	данные отсутствуют
843	776247.44	1304905.38	данные отсутствуют	данные отсутствуют
845	776244.52	1304904.99	данные отсутствуют	данные отсутствуют
846	776244.5	1304904.96	данные отсутствуют	данные отсутствуют
847	776243.82	1304904.04	данные отсутствуют	данные отсутствуют
848	776204.65	1304890.21	данные отсутствуют	данные отсутствуют
Государственный регистратор			ФГИС ЕГРН	
полное наименование должности			подпись	
			инициалы, фамилия	

М.П.

Земельный участок				
(вид объекта недвижимости)				
Лист № ____ Раздела 4.2		Всего листов раздела 4.2 : ____		Всего разделов: ____
15.11.2021 № 99/2021/430758510				
Кадастровый номер:			02:17:000000:73(единое землепользование)	
Номер точки	Координаты, м		Описание закрепления на местности	Средняя квадратическая погрешность определения координат характерных точек границы части земельного участка, м
	X	Y		
1	2	3	4	5
849	776193.38	1304886.23	данные отсутствуют	данные отсутствуют
850	776191.99	1304886.72	данные отсутствуют	данные отсутствуют
851	776185.93	1304894.54	данные отсутствуют	данные отсутствуют
852	776185.91	1304894.56	данные отсутствуют	данные отсутствуют
853	776185.86	1304894.57	данные отсутствуют	данные отсутствуют
854	776181.83	1304894.02	данные отсутствуют	данные отсутствуют
855	776176.71	1304893.26	данные отсутствуют	данные отсутствуют
856	776176.68	1304893.25	данные отсутствуют	данные отсутствуют
857	776168.86	1304889.34	данные отсутствуют	данные отсутствуют
860	776150.58	1304882.82	данные отсутствуют	данные отсутствуют
861	776150.55	1304882.78	данные отсутствуют	данные отсутствуют
863	772081.76	1306883.11	данные отсутствуют	данные отсутствуют
863	772081.76	1306883.11	данные отсутствуют	данные отсутствуют
864	772033.78	1306876.65	данные отсутствуют	данные отсутствуют
864	772033.78	1306876.65	данные отсутствуют	данные отсутствуют
864	772033.78	1306876.65	данные отсутствуют	данные отсутствуют
865	772032.08	1306886.4	данные отсутствуют	данные отсутствуют
Государственный регистратор			ФГИС ЕГРН	
полное наименование должности			подпись	
			инициалы, фамилия	

М.П.

Раздел 4.2

Выписка из Единого государственного реестра недвижимости об объекте недвижимости
Сведения о частях земельного участка

Земельный участок				
(вид объекта недвижимости)				
Лист № ____ Раздела 4.2		Всего листов раздела 4.2 : ____		Всего разделов: ____
15.11.2021 № 99/2021/430758510				
Кадастровый номер:			02:17:000000:73(единое землепользование)	
Номер точки	Координаты, м		Описание закрепления на местности	Средняя квадратическая погрешность определения координат характерных точек границы части земельного участка, м
	X	Y		
1	2	3	4	5
865	772032.08	1306886.4	данные отсутствуют	данные отсутствуют
1041	773201.59	1306595.67	данные отсутствуют	данные отсутствуют
1041	773201.59	1306595.67	данные отсутствуют	данные отсутствуют
1042	773139.28	1306693.64	данные отсутствуют	данные отсутствуют
1043	773139.27	1306693.68	данные отсутствуют	данные отсутствуют
1044	773139.28	1306693.72	данные отсутствуют	данные отсутствуют
1045	773139.31	1306693.76	данные отсутствуют	данные отсутствуют
1046	773144.94	1306697.33	данные отсутствуют	данные отсутствуют
1047	773149.53	1306700.4	данные отсутствуют	данные отсутствуют
1048	773149.55	1306700.41	данные отсутствуют	данные отсутствуют
1049	773155.7	1306702.46	данные отсутствуют	данные отсутствуют
1050	773161.32	1306703.47	данные отсутствуют	данные отсутствуют
1051	773161.35	1306703.47	данные отсутствуют	данные отсутствуют
1052	773167.48	1306702.97	данные отсутствуют	данные отсутствуют
1053	773167.5	1306702.96	данные отсутствуют	данные отсутствуют
1054	773173.12	1306700.91	данные отсутствуют	данные отсутствуют
1055	773178.23	1306698.86	данные отсутствуют	данные отсутствуют
Государственный регистратор			ФГИС ЕГРН	
полное наименование должности			подпись	
			инициалы, фамилия	

М.П.

Земельный участок				
(вид объекта недвижимости)				
Лист № ____ Раздела 4.2		Всего листов раздела 4.2 : ____		Всего разделов: ____
15.11.2021 № 99/2021/430758510				
Кадастровый номер:			02:17:000000:73(единое землепользование)	
Номер точки	Координаты, м		Описание закрепления на местности	Средняя квадратическая погрешность определения координат характерных точек границы части земельного участка, м
	X	Y		
1	2	3	4	5
1056	773183.05	1306696.94	данные отсутствуют	данные отсутствуют
1057	773214.84	1306713.42	данные отсутствуют	данные отсутствуют
1058	773322.39	1306769.17	данные отсутствуют	данные отсутствуют
1059	773354.05	1306785.49	данные отсутствуют	данные отсутствуют
1060	773356.97	1306791.83	данные отсутствуют	данные отсутствуют
1061	773359.02	1306796.93	данные отсутствуют	данные отсутствуют
1063	773363.1	1306809.2	данные отсутствуют	данные отсутствуют
1064	773365.14	1306814.3	данные отсутствуют	данные отсутствуют
1065	773367.18	1306821.45	данные отсутствуют	данные отсутствуют
1066	773369.23	1306827.58	данные отсутствуют	данные отсутствуют
1067	773369.24	1306827.6	данные отсутствуют	данные отсутствуют
1068	773369.25	1306827.61	данные отсутствуют	данные отсутствуют
1069	773373.34	1306832.73	данные отсутствуют	данные отсутствуют
1070	773377.43	1306836.81	данные отсутствуют	данные отсутствуют
1071	773377.44	1306836.82	данные отсутствуют	данные отсутствуют
1076	773386.73	1306837.34	данные отсутствуют	данные отсутствуют
1077	773386.74	1306837.33	данные отсутствуют	данные отсутствуют
Государственный регистратор			ФГИС ЕГРН	
полное наименование должности			подпись	
			инициалы, фамилия	

М.П.

Земельный участок				
(вид объекта недвижимости)				
Лист № ____ Раздела 4.2		Всего листов раздела 4.2 : ____		Всего разделов: ____
15.11.2021 № 99/2021/430758510				
Кадастровый номер:			02:17:000000:73(единое землепользование)	
Номер точки	Координаты, м		Описание закрепления на местности	Средняя квадратическая погрешность определения координат характерных точек границы части земельного участка, м
	X	Y		
1	2	3	4	5
1105	773511.35	1306885.39	данные отсутствуют	данные отсутствуют
1106	773517.99	1306887.42	данные отсутствуют	данные отсутствуют
1107	773525.13	1306890.5	данные отсутствуют	данные отсутствуют
1108	773530.23	1306893.54	данные отсутствуют	данные отсутствуют
1109	773534.32	1306896.61	данные отсутствуют	данные отсутствуют
1110	773534.34	1306896.62	данные отсутствуют	данные отсутствуют
1112	773547.62	1306901.73	данные отсутствуют	данные отсутствуют
1113	773547.63	1306901.74	данные отсутствуют	данные отсутствуют
1114	773554.79	1306903.79	данные отсутствуют	данные отсутствуют
1115	773561.43	1306905.32	данные отсутствуют	данные отсутствуют
1116	773568.06	1306907.37	данные отсутствуют	данные отсутствуют
1117	773575.74	1306909.91	данные отсутствуют	данные отсутствуют
1118	773580.16	1306911.09	данные отсутствуют	данные отсутствуют
1124	773617.51	1306921.01	данные отсутствуют	данные отсутствуют
1130	773638.08	1306927.29	данные отсутствуют	данные отсутствуют
1131	773638.1	1306927.29	данные отсутствуют	данные отсутствуют
1135	773716.13	1306939.91	данные отсутствуют	данные отсутствуют
Государственный регистратор			ФГИС ЕГРН	
полное наименование должности			подпись	
			инициалы, фамилия	

М.П.

Земельный участок				
(вид объекта недвижимости)				
Лист № ____ Раздела 4.2		Всего листов раздела 4.2 : ____		Всего разделов: ____
15.11.2021 № 99/2021/430758510				
Кадастровый номер:			02:17:000000:73(единое землепользование)	
Номер точки	Координаты, м		Описание закрепления на местности	Средняя квадратическая погрешность определения координат характерных точек границы части земельного участка, м
	X	Y		
1	2	3	4	5
1136	773724.92	1306947.72	данные отсутствуют	данные отсутствуют
1137	773724.95	1306947.73	данные отсутствуют	данные отсутствуют
1138	773738.74	1306953.34	данные отсутствуют	данные отсутствуют
1139	773738.78	1306953.35	данные отсутствуют	данные отсутствуют
1140	773756.16	1306950.79	данные отсутствуют	данные отсутствуют
1141	773767.39	1306949.73	данные отсутствуют	данные отсутствуют
1142	773829.36	1306961.6	данные отсутствуют	данные отсутствуют
1143	773837.37	1306965.09	данные отсутствуют	данные отсутствуют
1144	773864.8	1306975.21	данные отсутствуют	данные отсутствуют
1145	773877.71	1306981.43	данные отсутствуют	данные отсутствуют
1146	773887.23	1306992.46	данные отсутствуют	данные отсутствуют
1147	773900.17	1307013.62	данные отсутствуют	данные отсутствуют
1148	773900.18	1307013.63	данные отсутствуют	данные отсутствуют
1244	773763.4	1307065.61	данные отсутствуют	данные отсутствуют
1245	773748.53	1307056.87	данные отсутствуют	данные отсутствуют
1246	773727.99	1307055.56	данные отсутствуют	данные отсутствуют
1247	773708.76	1307061.24	данные отсутствуют	данные отсутствуют
Государственный регистратор			ФГИС ЕГРН	
полное наименование должности			подпись	
			инициалы, фамилия	

М.П.

Раздел 4.2

Выписка из Единого государственного реестра недвижимости об объекте недвижимости
Сведения о частях земельного участка

Земельный участок				
(вид объекта недвижимости)				
Лист № ____ Раздела 4.2		Всего листов раздела 4.2 : ____		Всего разделов: ____
15.11.2021 № 99/2021/430758510				
Кадастровый номер:			02:17:000000:73(единое землепользование)	
Номер точки	Координаты, м		Описание закрепления на местности	Средняя квадратическая погрешность определения координат характерных точек границы части земельного участка, м
	X	Y		
1	2	3	4	5
1248	773698.27	1307087.9	данные отсутствуют	данные отсутствуют
1249	773659.81	1307082.22	данные отсутствуют	данные отсутствуют
1250	773623.53	1307082.22	данные отсутствуют	данные отсутствуют
1251	773554.47	1307104.95	данные отсутствуют	данные отсутствуют
1266	773113.01	1306939.29	данные отсутствуют	данные отсутствуют
1267	773095.09	1306917.87	данные отсутствуют	данные отсутствуют
1268	773078.48	1306881.59	данные отсутствуют	данные отсутствуют
1269	773055.31	1306859.3	данные отсутствуют	данные отсутствуют
1270	773032.14	1306850.56	данные отсутствуют	данные отсутствуют
1271	772990.18	1306861.05	данные отсутствуют	данные отсутствуют
1272	772940.36	1306874.6	данные отсутствуют	данные отсутствуют
1273	772886.59	1306890.77	данные отсутствуют	данные отсутствуют
1274	772841.14	1306890.34	данные отсутствуют	данные отсутствуют
1275	772837.64	1306903.45	данные отсутствуют	данные отсутствуют
1276	772782.57	1306916.56	данные отсутствуют	данные отсутствуют
1277	772764.65	1306921.81	данные отсутствуют	данные отсутствуют
1278	772761.59	1306914.38	данные отсутствуют	данные отсутствуют
Государственный регистратор			ФГИС ЕГРН	
полное наименование должности			подпись	
			инициалы, фамилия	

М.П.

Земельный участок				
(вид объекта недвижимости)				
Лист № ____ Раздела 4.2		Всего листов раздела 4.2 : ____		Всего разделов: ____
15.11.2021 № 99/2021/430758510				
Кадастровый номер:			02:17:000000:73(единое землепользование)	
Номер точки	Координаты, м		Описание закрепления на местности	Средняя квадратическая погрешность определения координат характерных точек границы части земельного участка, м
	X	Y		
1	2	3	4	5
1279	772774.26	1306825.65	данные отсутствуют	данные отсутствуют
1280	772792.18	1306791.99	данные отсутствуют	данные отсутствуют
1281	772758.53	1306805.98	данные отсутствуют	данные отсутствуют
1282	772746.85	1306817.64	данные отсутствуют	данные отсутствуют
1283	772745.84	1306789.2	данные отсутствуют	данные отсутствуют
1284	772744.36	1306747.44	данные отсутствуют	данные отсутствуют
1285	772744.35	1306741.17	данные отсутствуют	данные отсутствуют
1286	772744.31	1306588.56	данные отсутствуют	данные отсутствуют
1287	772827.31	1306592.17	данные отсутствуют	данные отсутствуют
1288	772908.54	1306596.34	данные отсутствуют	данные отсутствуют
1289	772963.79	1306598.77	данные отсутствуют	данные отсутствуют
1290	772994.43	1306600.58	данные отсутствуют	данные отсутствуют
1291	773041.86	1306600.02	данные отсутствуют	данные отсутствуют
1292	773080.56	1306598.5	данные отсутствуют	данные отсутствуют
1293	773098.59	1306596.2	данные отсутствуют	данные отсутствуют
1294	773098.72	1306596.17	данные отсутствуют	данные отсутствуют
1295	769438.85	1306135.85	данные отсутствуют	данные отсутствуют
Государственный регистратор			ФГИС ЕГРН	
полное наименование должности			подпись	
			инициалы, фамилия	

М.П.

Раздел 4.2

Выписка из Единого государственного реестра недвижимости об объекте недвижимости
Сведения о частях земельного участка

Земельный участок				
(вид объекта недвижимости)				
Лист № ____ Раздела 4.2		Всего листов раздела 4.2 : ____		Всего разделов: ____
15.11.2021 № 99/2021/430758510				
Кадастровый номер:			02:17:000000:73(единое землепользование)	
Номер точки	Координаты, м		Описание закрепления на местности	Средняя квадратическая погрешность определения координат характерных точек границы части земельного участка, м
	X	Y		
1	2	3	4	5
1295	769438.85	1306135.85	данные отсутствуют	данные отсутствуют
1296	769440.5	1306146.47	данные отсутствуют	данные отсутствуют
1297	769446.5	1306170.44	данные отсутствуют	данные отсутствуют
1298	769464.65	1306236.08	данные отсутствуют	данные отсутствуют
1299	769493.09	1306319.89	данные отсутствуют	данные отсутствуют
1300	769477.58	1306320.19	данные отсутствуют	данные отсутствуют
1301	769477.56	1306320.19	данные отсутствуют	данные отсутствуют
1302	769422.49	1306329.69	данные отсутствуют	данные отсутствуют
1303	769410.49	1306332.42	данные отсутствуют	данные отсутствуют
1310	769020.28	1306423.52	данные отсутствуют	данные отсутствуют
1311	769004.54	1306425.87	данные отсутствуют	данные отсутствуют
1534	768860.97	1306302.49	данные отсутствуют	данные отсутствуют
1535	768652.01	1306237.64	данные отсутствуют	данные отсутствуют
1536	768565.55	1306277.27	данные отсутствуют	данные отсутствуют
1537	768522.31	1306277.27	данные отсутствуют	данные отсутствуют
1538	768482.68	1306320.51	данные отсутствуют	данные отсутствуют
1539	768439.44	1306270.07	данные отсутствуют	данные отсутствуют
Государственный регистратор			ФГИС ЕГРН	
полное наименование должности			подпись	
			инициалы, фамилия	

М.П.

Земельный участок				
(вид объекта недвижимости)				
Лист № ____ Раздела 4.2		Всего листов раздела 4.2 : ____		Всего разделов: ____
15.11.2021 № 99/2021/430758510				
Кадастровый номер:			02:17:000000:73(единое землепользование)	
Номер точки	Координаты, м		Описание закрепления на местности	Средняя квадратическая погрешность определения координат характерных точек границы части земельного участка, м
	X	Y		
1	2	3	4	5
1541	768306.14	1306219.63	данные отсутствуют	данные отсутствуют
1542	768255.7	1306093.53	данные отсутствуют	данные отсутствуют
1543	768381.8	1306061.1	данные отсутствуют	данные отсутствуют
1544	768486.28	1306122.35	данные отсутствуют	данные отсутствуют
1545	768583.55	1306183.6	данные отсутствуют	данные отсутствуют
1546	768803.33	1306183.6	данные отсутствуют	данные отсутствуют
1547	768688.04	1306082.72	данные отсутствуют	данные отсутствуют
1548	768720.46	1306046.69	данные отсутствуют	данные отсутствуют
1549	768860.97	1306183.6	данные отсутствуют	данные отсутствуют
1550	768992.85	1306228.65	данные отсутствуют	данные отсутствуют
1551	769063.65	1306278.79	данные отсутствуют	данные отсутствуют
1552	769110.84	1306269.95	данные отсутствуют	данные отсутствуют
3240	775895.53	1304982.27	данные отсутствуют	данные отсутствуют
3240	775895.53	1304982.27	данные отсутствуют	данные отсутствуют
3242	775844.31	1305006.12	данные отсутствуют	данные отсутствуют
3244	775782.92	1305011.37	данные отсутствуют	данные отсутствуют
3245	775759.98	1305032.67	данные отсутствуют	данные отсутствуют
Государственный регистратор			ФГИС ЕГРН	
полное наименование должности			подпись	
			инициалы, фамилия	

М.П.

Раздел 4.2

Выписка из Единого государственного реестра недвижимости об объекте недвижимости
Сведения о частях земельного участка

Земельный участок				
(вид объекта недвижимости)				
Лист № ____ Раздела 4.2		Всего листов раздела 4.2 : ____		Всего разделов: ____
15.11.2021 № 99/2021/430758510				
Кадастровый номер:			02:17:000000:73(единое землепользование)	
Номер точки	Координаты, м		Описание закрепления на местности	Средняя квадратическая погрешность определения координат характерных точек границы части земельного участка, м
	X	Y		
1	2	3	4	5
3248	775739.85	1305073.06	данные отсутствуют	данные отсутствуют
3249	775738.21	1305118.89	данные отсутствуют	данные отсутствуют
3250	775731.66	1305168.05	данные отсутствуют	данные отсутствуют
3251	775703.84	1305246.63	данные отсутствуют	данные отсутствуют
3252	775646.71	1305298.86	данные отсутствуют	данные отсутствуют
3253	775591.17	1305305.39	данные отсутствуют	данные отсутствуют
3254	775529.16	1305308.66	данные отсутствуют	данные отсутствуют
3255	775495.18	1305276.3	данные отсутствуют	данные отсутствуют
3256	775481.75	1305202.05	данные отсутствуют	данные отсутствуют
3257	775460.08	1305183.8	данные отсутствуют	данные отсутствуют
3258	775459.36	1305183.8	данные отсутствуют	данные отсутствуют
3259	775458.82	1305184.29	данные отсутствуют	данные отсутствуют
3261	775420.5	1305237.76	данные отсутствуют	данные отсутствуют
3262	775384.4	1305198.58	данные отсутствуют	данные отсутствуют
3263	775357.58	1305190.23	данные отсутствуют	данные отсутствуют
3264	775356.91	1305190.51	данные отсутствуют	данные отсутствуют
3265	775356.61	1305191.18	данные отсутствуют	данные отсутствуют
Государственный регистратор			ФГИС ЕГРН	
полное наименование должности			подпись	
			инициалы, фамилия	

М.П.

Земельный участок				
(вид объекта недвижимости)				
Лист № ____ Раздела 4.2		Всего листов раздела 4.2 : ____		Всего разделов: ____
15.11.2021 № 99/2021/430758510				
Кадастровый номер:			02:17:000000:73(единое землепользование)	
Номер точки	Координаты, м		Описание закрепления на местности	Средняя квадратическая погрешность определения координат характерных точек границы части земельного участка, м
	X	Y		
1	2	3	4	5
3266	775343.37	1305464.67	данные отсутствуют	данные отсутствуют
3267	775044.72	1305509.59	данные отсутствуют	данные отсутствуют
3268	775191.54	1305129.31	данные отсутствуют	данные отсутствуют
3269	775206.88	1305147.7	данные отсутствуют	данные отсутствуют
3270	775240.55	1305161.63	данные отсутствуют	данные отсутствуют
3271	775277.69	1305162.79	данные отсутствуют	данные отсутствуют
3272	775299.75	1305153.51	данные отсутствуют	данные отсутствуют
3273	775335.73	1305152.35	данные отсутствуют	данные отсутствуют
3274	775353.15	1305155.83	данные отсутствуют	данные отсутствуют
3275	775371.72	1305184.85	данные отсутствуют	данные отсутствуют
3276	775398.42	1305198.78	данные отсутствуют	данные отсутствуют
3277	775406.54	1305163.95	данные отсутствуют	данные отсутствуют
3278	775354.31	1305129.13	данные отсутствуют	данные отсутствуют
3279	775319.48	1305146.54	данные отсутствуют	данные отсутствуют
3280	775333.41	1305116.36	данные отсутствуют	данные отсутствуют
3281	775365.91	1305042.07	данные отсутствуют	данные отсутствуют
3282	775382.17	1305010.73	данные отсутствуют	данные отсутствуют
Государственный регистратор			ФГИС ЕГРН	
полное наименование должности			подпись	
			инициалы, фамилия	

М.П.

Раздел 4.2

Выписка из Единого государственного реестра недвижимости об объекте недвижимости
Сведения о частях земельного участка

Земельный участок				
(вид объекта недвижимости)				
Лист № ____ Раздела 4.2		Всего листов раздела 4.2 : ____		Всего разделов: ____
15.11.2021 № 99/2021/430758510				
Кадастровый номер:			02:17:000000:73(единое землепользование)	
Номер точки	Координаты, м		Описание закрепления на местности	Средняя квадратическая погрешность определения координат характерных точек границы части земельного участка, м
	X	Y		
1	2	3	4	5
3287	775533.07	1304943.4	данные отсутствуют	данные отсутствуют
3288	775549.32	1304974.74	данные отсутствуют	данные отсутствуют
3289	775557.45	1304994.47	данные отсутствуют	данные отсутствуют
3290	775572.54	1304982.87	данные отсутствуют	данные отсутствуют
3291	775572.54	1304970.1	данные отсутствуют	данные отсутствуют
3292	775610.85	1304935.27	данные отсутствуют	данные отсутствуют
3293	775639.87	1304908.57	данные отсутствуют	данные отсутствуют
3294	775694.43	1304867.94	данные отсутствуют	данные отсутствуют
3295	775731.57	1304855.18	данные отсутствуют	данные отсутствуют
3296	775794.26	1304870.27	данные отсутствуют	данные отсутствуют
3297	775795.42	1304855.18	данные отсутствуют	данные отсутствуют
3313	775796.58	1304802.94	данные отсутствуют	данные отсутствуют
3314	775824.44	1304798.3	данные отсутствуют	данные отсутствуют
3631	774789.23	1305239.1	данные отсутствуют	данные отсутствуют
3632	774779.85	1305272.32	данные отсутствуют	данные отсутствуют
3634	774799.86	1305435.63	данные отсутствуют	данные отсутствуют
3635	774799.84	1305435.64	данные отсутствуют	данные отсутствуют
Государственный регистратор			ФГИС ЕГРН	
полное наименование должности			подпись	
			инициалы, фамилия	

М.П.

Земельный участок				
(вид объекта недвижимости)				
Лист № ____ Раздела 4.2		Всего листов раздела 4.2 : ____		Всего разделов: ____
15.11.2021 № 99/2021/430758510				
Кадастровый номер:			02:17:000000:73(единое землепользование)	
Номер точки	Координаты, м		Описание закрепления на местности	Средняя квадратическая погрешность определения координат характерных точек границы части земельного участка, м
	X	Y		
1	2	3	4	5
3637	774772.85	1305460.51	данные отсутствуют	данные отсутствуют
3638	774772.83	1305460.54	данные отсутствуют	данные отсутствуют
3639	774762.78	1305478.02	данные отсутствуют	данные отсутствуют
3643	774719.46	1305535.64	данные отсутствуют	данные отсутствуют
3644	774704.14	1305535.64	данные отсутствуют	данные отсутствуют
3655	774635.78	1305540.98	данные отсутствуют	данные отсутствуют
3657	774634.19	1305564.82	данные отсутствуют	данные отсутствуют
3658	774634.19	1305564.85	данные отсутствуют	данные отсутствуют
3660	774642.65	1305611.39	данные отсутствуют	данные отсутствуют
3661	774642.66	1305611.42	данные отсутствуют	данные отсутствуют
3662	774647.43	1305622.81	данные отсутствуют	данные отсутствуют
3719	774394.33	1306284.8	данные отсутствуют	данные отсутствуют
3720	774389.23	1306286.83	данные отсутствуют	данные отсутствуют
3721	774382.68	1306290.41	данные отсутствуют	данные отсутствуют
3722	774376.97	1306292.46	данные отсутствуют	данные отсутствуют
3723	774376.95	1306292.47	данные отсутствуют	данные отсутствуют
3724	774372.35	1306296.55	данные отсутствуют	данные отсутствуют
Государственный регистратор			ФГИС ЕГРН	
полное наименование должности			подпись	
			инициалы, фамилия	

М.П.

Земельный участок				
(вид объекта недвижимости)				
Лист № ____ Раздела 4.2		Всего листов раздела 4.2 : ____		Всего разделов: ____
15.11.2021 № 99/2021/430758510				
Кадастровый номер:			02:17:000000:73(единое землепользование)	
Номер точки	Координаты, м		Описание закрепления на местности	Средняя квадратическая погрешность определения координат характерных точек границы части земельного участка, м
	X	Y		
1	2	3	4	5
3725	774368.26	1306300.14	данные отсутствуют	данные отсутствуют
3726	774364.17	1306303.71	данные отсутствуют	данные отсутствуют
3727	774360.08	1306306.78	данные отсутствуют	данные отсутствуют
3728	774345.27	1306320.58	данные отсутствуют	данные отсутствуют
3729	774324.86	1306341.01	данные отсутствуют	данные отсутствуют
3730	774320.76	1306341.89	данные отсутствуют	данные отсутствуют
3731	774233.94	1306299.14	данные отсутствуют	данные отсутствуют
3732	774163.89	1306264.74	данные отсутствуют	данные отсутствуют
3733	774084.5	1306220.03	данные отсутствуют	данные отсутствуют
4212	775859	1305072.94	данные отсутствуют	данные отсутствуют
4216	769406.24	1306210.96	данные отсутствуют	данные отсутствуют
4216	769406.24	1306210.96	данные отсутствуют	данные отсутствуют
4217	769427.14	1306210.96	данные отсутствуют	данные отсутствуют
4218	769424.95	1306212.95	данные отсутствуют	данные отсутствуют
4219	769416.83	1306214.9	данные отсутствуют	данные отсутствуют
4220	769410.33	1306213.27	данные отсутствуют	данные отсутствуют
4221	769339.24	1306187.82	данные отсутствуют	данные отсутствуют
Государственный регистратор			ФГИС ЕГРН	
полное наименование должности			подпись	
			инициалы, фамилия	

М.П.

Земельный участок				
(вид объекта недвижимости)				
Лист № ____ Раздела 4.2		Всего листов раздела 4.2 : ____		Всего разделов: ____
15.11.2021 № 99/2021/430758510				
Кадастровый номер:			02:17:000000:73(единое землепользование)	
Номер точки	Координаты, м		Описание закрепления на местности	Средняя квадратическая погрешность определения координат характерных точек границы части земельного участка, м
	X	Y		
1	2	3	4	5
4221	769339.24	1306187.82	данные отсутствуют	данные отсутствуют
4222	769400.29	1306209.05	данные отсутствуют	данные отсутствуют
4223	769396.36	1306209.05	данные отсутствуют	данные отсутствуют
4224	769387.26	1306207.75	данные отсутствуют	данные отсутствуют
4225	769374.92	1306203.53	данные отсутствуют	данные отсутствуют
4226	769362.89	1306200.93	данные отсутствуют	данные отсутствуют
4227	769354.77	1306195.73	данные отсутствуют	данные отсутствуют
4249	769029.13	1306254.35	данные отсутствуют	данные отсутствуют
4250	769021.57	1306250.32	данные отсутствуют	данные отсутствуют
4251	769009.54	1306250.97	данные отсутствуют	данные отсутствуют
4252	768999.15	1306254.54	данные отсутствуют	данные отсутствуют
4253	768989.07	1306260.71	данные отсутствуют	данные отсутствуют
4254	768985.96	1306266.16	данные отсутствуют	данные отсутствуют
4255	768985.84	1306269.06	данные отсутствуют	данные отсутствуют
4256	768989.72	1306277.94	данные отсутствуют	данные отсутствуют
4257	769001.75	1306299.38	данные отсутствуют	данные отсутствуют
4258	769016.86	1306321.8	данные отсутствуют	данные отсутствуют
Государственный регистратор			ФГИС ЕГРН	
полное наименование должности			подпись	
			инициалы, фамилия	

М.П.

Земельный участок				
(вид объекта недвижимости)				
Лист № ____ Раздела 4.2		Всего листов раздела 4.2 : ____		Всего разделов: ____
15.11.2021 № 99/2021/430758510				
Кадастровый номер:			02:17:000000:73(единое землепользование)	
Номер точки	Координаты, м		Описание закрепления на местности	Средняя квадратическая погрешность определения координат характерных точек границы части земельного участка, м
	X	Y		
1	2	3	4	5
4259	769031.15	1306331.54	данные отсутствуют	данные отсутствуют
4260	769050.32	1306338.69	данные отсутствуют	данные отсутствуют
4261	769059.74	1306339.02	данные отсутствуют	данные отсутствуют
4262	769068.52	1306340.32	данные отсутствуют	данные отсутствуют
4263	769078.91	1306346.17	данные отсутствуют	данные отсутствуют
4264	769094.84	1306355.91	данные отсутствуют	данные отсутствуют
4265	769112.38	1306358.19	данные отсутствуют	данные отсутствуют
4266	769145.52	1306358.19	данные отсутствуют	данные отсутствуют
4267	769162.75	1306358.19	данные отсутствуют	данные отсутствуют
4275	769261.52	1306279.88	данные отсутствуют	данные отсутствуют
4276	769268.34	1306279.88	данные отсутствуют	данные отсутствуют
4277	769271.26	1306281.18	данные отсутствуют	данные отсутствуют
4278	769275.16	1306285.41	данные отсутствуют	данные отсутствуют
4279	769278.41	1306285.08	данные отсутствуют	данные отсутствуют
4280	769285.24	1306278.26	данные отсутствуют	данные отсутствуют
4281	769296.28	1306269.81	данные отсутствуют	данные отсутствуют
4282	769306.68	1306267.54	данные отсутствуют	данные отсутствуют
Государственный регистратор			ФГИС ЕГРН	
полное наименование должности			подпись	
			инициалы, фамилия	

М.П.

Земельный участок				
(вид объекта недвижимости)				
Лист № ____ Раздела 4.2		Всего листов раздела 4.2 : ____		Всего разделов: ____
15.11.2021 № 99/2021/430758510				
Кадастровый номер:			02:17:000000:73(единое землепользование)	
Номер точки	Координаты, м		Описание закрепления на местности	Средняя квадратическая погрешность определения координат характерных точек границы части земельного участка, м
	X	Y		
1	2	3	4	5
4283	769320.65	1306267.21	данные отсутствуют	данные отсутствуют
4284	769327.15	1306269.48	данные отсутствуют	данные отсутствуют
4285	769340.15	1306273.06	данные отсутствуют	данные отсутствуют
4286	769353.47	1306277.28	данные отсутствуют	данные отсутствуют
4287	769360.94	1306281.18	данные отсутствуют	данные отсутствуют
4288	769372.64	1306287.36	данные отсутствуют	данные отсутствуют
4289	769388.89	1306290.28	данные отсутствуют	данные отсутствуют
4290	769401.56	1306290.28	данные отсутствуют	данные отсутствуют
4291	769411.31	1306295.48	данные отсутствуют	данные отсутствуют
4292	769422.35	1306294.83	данные отсутствуют	данные отсутствуют
4293	769428.53	1306296.78	данные отсутствуют	данные отсутствуют
4294	769432.75	1306300.03	данные отсутствуют	данные отсутствуют
4295	769442.83	1306307.5	данные отсутствуют	данные отсутствуют
4296	769448.67	1306311.72	данные отсутствуют	данные отсутствуют
4297	769456.15	1306310.75	данные отсутствуют	данные отсутствуют
4298	769465.89	1306309.45	данные отсутствуют	данные отсутствуют
4299	769469.79	1306305.88	данные отсутствуют	данные отсутствуют
Государственный регистратор			ФГИС ЕГРН	
полное наименование должности			подпись	
			инициалы, фамилия	

М.П.

Раздел 4.2

Выписка из Единого государственного реестра недвижимости об объекте недвижимости
Сведения о частях земельного участка

Земельный участок				
(вид объекта недвижимости)				
Лист № ____ Раздела 4.2		Всего листов раздела 4.2 : ____		Всего разделов: ____
15.11.2021 № 99/2021/430758510				
Кадастровый номер:			02:17:000000:73(единое землепользование)	
Номер точки	Координаты, м		Описание закрепления на местности	Средняя квадратическая погрешность определения координат характерных точек границы части земельного участка, м
	X	Y		
1	2	3	4	5
4300	769475.97	1306296.13	данные отсутствуют	данные отсутствуют
4301	769476.62	1306287.36	данные отсутствуют	данные отсутствуют
4302	769474.99	1306280.53	данные отсутствуют	данные отсутствуют
4303	769468.49	1306268.51	данные отсутствуют	данные отсутствуют
4304	769467.84	1306264.94	данные отсутствуют	данные отсутствуют
4305	769462.97	1306252.59	данные отсутствуют	данные отсутствуют
4306	769457.45	1306245.12	данные отсутствуют	данные отсутствуют
4307	769456.66	1306239.4	данные отсутствуют	данные отсутствуют
4308	769457.1	1306236.31	данные отсутствуют	данные отсутствуют
4309	769453.54	1306231.47	данные отсутствуют	данные отсутствуют
4310	769450.62	1306223.35	данные отсутствуют	данные отсутствуют
4311	769447.05	1306212.95	данные отсутствуют	данные отсутствуют
4312	769443.8	1306206.47	данные отсутствуют	данные отсутствуют
4313	769045.05	1306265.62	данные отсутствуют	данные отсутствуют
4313	769045.05	1306265.62	данные отсутствуют	данные отсутствуют
4323	769182.4	1306232.45	данные отсутствуют	данные отсутствуют
4324	769172.65	1306242.19	данные отсутствуют	данные отсутствуют
Государственный регистратор			ФГИС ЕГРН	
полное наименование должности			подпись	
			инициалы, фамилия	

М.П.

Земельный участок				
(вид объекта недвижимости)				
Лист № ____ Раздела 4.2		Всего листов раздела 4.2 : ____		Всего разделов: ____
15.11.2021 № 99/2021/430758510				
Кадастровый номер:			02:17:000000:73(единое землепользование)	
Номер точки	Координаты, м		Описание закрепления на местности	Средняя квадратическая погрешность определения координат характерных точек границы части земельного участка, м
	X	Y		
1	2	3	4	5
4325	769165.83	1306245.12	данные отсутствуют	данные отсутствуют
4326	769161.93	1306249.34	данные отсутствуют	данные отсутствуют
4327	769157.38	1306257.14	данные отсутствуют	данные отсутствуют
4328	769152.18	1306259.74	данные отсутствуют	данные отсутствуют
4329	769144.39	1306265.26	данные отсутствуют	данные отсутствуют
4330	769142.11	1306272.09	данные отсутствуют	данные отсутствуют
4331	769132.36	1306277.61	данные отсутствуют	данные отсутствуют
4332	769127.16	1306279.88	данные отсутствуют	данные отсутствуют
4333	769121.32	1306283.78	данные отсутствуют	данные отсутствуют
4334	769107.02	1306286.38	данные отсутствуют	данные отсутствуют
4335	769100.85	1306286.06	данные отсутствуют	данные отсутствуют
4336	769094.67	1306288.33	данные отсутствуют	данные отсутствуют
4337	769086.55	1306288.33	данные отсутствуют	данные отсутствуют
4338	769076.48	1306288.98	данные отсутствуют	данные отсутствуют
4339	769067.38	1306285.41	данные отсутствуют	данные отсутствуют
4340	769063.16	1306285.73	данные отсутствуют	данные отсутствуют
4341	769059.26	1306281.51	данные отсутствуют	данные отсутствуют
Государственный регистратор			ФГИС ЕГРН	
полное наименование должности			подпись	
			инициалы, фамилия	

М.П.

Раздел 4.2

Выписка из Единого государственного реестра недвижимости об объекте недвижимости
Сведения о частях земельного участка

Земельный участок				
(вид объекта недвижимости)				
Лист № ____ Раздела 4.2		Всего листов раздела 4.2 : ____		Всего разделов: ____
15.11.2021 № 99/2021/430758510				
Кадастровый номер:			02:17:000000:73(единое землепользование)	
Номер точки	Координаты, м		Описание закрепления на местности	Средняя квадратическая погрешность определения координат характерных точек границы части земельного участка, м
	X	Y		
1	2	3	4	5
4342	769050.48	1306273.06	данные отсутствуют	данные отсутствуют
5199	774635.77	1305541	данные отсутствуют	данные отсутствуют
5200	774645.54	1305633.17	данные отсутствуют	данные отсутствуют
5201	774629.58	1305635.09	данные отсутствуют	данные отсутствуют
5202	774609.43	1305640.28	данные отсутствуют	данные отсутствуют
5203	774589.61	1305649.06	данные отсутствуют	данные отсутствуют
5204	774565.56	1305663.03	данные отсутствуют	данные отсутствуют
5205	774543.14	1305679.92	данные отсутствуют	данные отсутствуют
5206	774532.42	1305690.32	данные отсутствуют	данные отсутствуют
5207	774524.3	1305701.04	данные отсутствуют	данные отсутствуют
5208	774515.2	1305713.39	данные отсутствуют	данные отсутствуют
5209	774509.68	1305725.74	данные отсутствуют	данные отсутствуют
5210	774509.68	1305730.94	данные отсутствуют	данные отсутствуют
5211	774513.25	1305738.09	данные отсутствуют	данные отсутствуют
5212	774522.02	1305747.51	данные отсутствуют	данные отсутствуют
5213	774526.25	1305753.03	данные отсутствуют	данные отсутствуют
5214	774530.15	1305758.23	данные отсутствуют	данные отсутствуют
Государственный регистратор			ФГИС ЕГРН	
полное наименование должности			подпись	
			инициалы, фамилия	

М.П.

Земельный участок				
(вид объекта недвижимости)				
Лист № ____ Раздела 4.2		Всего листов раздела 4.2 : ____		Всего разделов: ____
15.11.2021 № 99/2021/430758510				
Кадастровый номер:			02:17:000000:73(единое землепользование)	
Номер точки	Координаты, м		Описание закрепления на местности	Средняя квадратическая погрешность определения координат характерных точек границы части земельного участка, м
	X	Y		
1	2	3	4	5
5215	774533.07	1305760.83	данные отсутствуют	данные отсутствуют
5216	774533.4	1305763.1	данные отсутствуют	данные отсутствуют
5217	774530.8	1305767.33	данные отсутствуют	данные отсутствуют
5218	774526.25	1305772.53	данные отсутствуют	данные отсутствуют
5219	774521.7	1305783.25	данные отсутствуют	данные отсутствуют
5244	774372.73	1306073.4	данные отсутствуют	данные отсутствуют
5245	774362.82	1306098.09	данные отсутствуют	данные отсутствуют
5246	774359.08	1306105.57	данные отсутствуют	данные отсутствуют
5247	774353.88	1306111.25	данные отсутствуют	данные отсутствуют
5248	774350.14	1306115.48	данные отсутствуют	данные отсутствуют
5249	774347.87	1306122.63	данные отсутствуют	данные отсутствуют
5250	774340.23	1306132.54	данные отсутствуют	данные отсутствуют
5251	774337.64	1306137.25	данные отсутствуют	данные отсутствуют
5252	774335.52	1306139.03	данные отсутствуют	данные отсутствуют
5253	774333.41	1306139.2	данные отсутствуют	данные отсутствуют
5254	774331.3	1306141.63	данные отсутствуют	данные отсутствуют
5255	774330	1306145.05	данные отсутствуют	данные отсутствуют
Государственный регистратор			ФГИС ЕГРН	
полное наименование должности			подпись	
			инициалы, фамилия	

М.П.

Раздел 4.2

Выписка из Единого государственного реестра недвижимости об объекте недвижимости
Сведения о частях земельного участка

Земельный участок				
(вид объекта недвижимости)				
Лист № ____ Раздела 4.2		Всего листов раздела 4.2 : ____		Всего разделов: ____
15.11.2021 № 99/2021/430758510				
Кадастровый номер:			02:17:000000:73(единое землепользование)	
Номер точки	Координаты, м		Описание закрепления на местности	Средняя квадратическая погрешность определения координат характерных точек границы части земельного участка, м
	X	Y		
1	2	3	4	5
5256	774330.32	1306147.16	данные отсутствуют	данные отсутствуют
5257	774332.76	1306148.62	данные отсутствуют	данные отсутствуют
5258	774332.6	1306151.06	данные отсутствуют	данные отсутствуют
5259	774330.49	1306152.84	данные отсутствуют	данные отсутствуют
5260	774326.59	1306154.31	данные отсутствуют	данные отсутствуют
5261	774325.13	1306156.09	данные отсутствуют	данные отсутствуют
5262	774323.83	1306157.88	данные отсутствуют	данные отсутствуют
5263	774321.55	1306157.88	данные отсутствуют	данные отсутствуют
5264	774316.84	1306164.22	данные отсутствуют	данные отсутствуют
5265	774315.7	1306169.9	данные отсутствуют	данные отсутствуют
5266	774316.19	1306171.69	данные отсутствуют	данные отсутствуют
5267	774317.98	1306171.53	данные отсутствуют	данные отсутствуют
5268	774319.77	1306170.06	данные отсутствуют	данные отсутствуют
5269	774320.9	1306168.28	данные отсутствуют	данные отсутствуют
5270	774324.48	1306164.7	данные отсутствуют	данные отсутствуют
5271	774328.54	1306163.89	данные отсутствуют	данные отсутствуют
5272	774331.46	1306166	данные отсутствуют	данные отсутствуют
Государственный регистратор			ФГИС ЕГРН	
полное наименование должности			подпись	
			инициалы, фамилия	

М.П.

Земельный участок				
(вид объекта недвижимости)				
Лист № ____ Раздела 4.2		Всего листов раздела 4.2 : ____		Всего разделов: ____
15.11.2021 № 99/2021/430758510				
Кадастровый номер:			02:17:000000:73(единое землепользование)	
Номер точки	Координаты, м		Описание закрепления на местности	Средняя квадратическая погрешность определения координат характерных точек границы части земельного участка, м
	X	Y		
1	2	3	4	5
5273	774333.74	1306172.34	данные отсутствуют	данные отсутствуют
5274	774333.74	1306179.16	данные отсутствуют	данные отсутствуют
5275	774336.58	1306180.3	данные отсутствуют	данные отсутствуют
5276	774336.91	1306187.12	данные отсутствуют	данные отсутствуют
5277	774332.36	1306189.72	данные отсутствуют	данные отсутствуют
5278	774325.53	1306192.65	данные отсутствуют	данные отсутствуют
5279	774318.39	1306193.62	данные отсутствуют	данные отсутствуют
5280	774316.11	1306197.52	данные отсутствуют	данные отсутствуют
5281	774311.89	1306197.85	данные отсутствуют	данные отсутствуют
5282	774305.71	1306200.77	данные отсутствуют	данные отсутствуют
5283	774301.49	1306205.32	данные отсутствуют	данные отсутствуют
5284	774295.32	1306210.52	данные отсутствуют	данные отсутствуют
5285	774287.52	1306216.37	данные отсутствуют	данные отсутствуют
5286	774284.92	1306222.21	данные отсутствуют	данные отсутствуют
5287	774285.89	1306226.44	данные отсутствуют	данные отсутствуют
5288	774286.22	1306234.56	данные отсутствуют	данные отсутствуют
5289	774287.52	1306244.31	данные отсутствуют	данные отсутствуют
Государственный регистратор			ФГИС ЕГРН	
полное наименование должности			подпись	
			инициалы, фамилия	

М.П.

Раздел 4.2

Выписка из Единого государственного реестра недвижимости об объекте недвижимости
Сведения о частях земельного участка

Земельный участок				
(вид объекта недвижимости)				
Лист № ____ Раздела 4.2		Всего листов раздела 4.2 : ____		Всего разделов: ____
15.11.2021 № 99/2021/430758510				
Кадастровый номер:			02:17:000000:73(единое землепользование)	
Номер точки	Координаты, м		Описание закрепления на местности	Средняя квадратическая погрешность определения координат характерных точек границы части земельного участка, м
	X	Y		
1	2	3	4	5
5290	774285.84	1306250.09	данные отсутствуют	данные отсутствуют
5291	774286.81	1306254.94	данные отсутствуют	данные отсутствуют
5292	774288.98	1306255.86	данные отсутствуют	данные отсутствуют
5293	774291.33	1306254.7	данные отсутствуют	данные отсутствуют
5294	774296.2	1306254.38	данные отсутствуют	данные отсутствуют
5295	774297.83	1306252.43	данные отсутствуют	данные отсутствуют
5296	774298.8	1306248.2	данные отсутствуют	данные отсутствуют
5297	774302.7	1306246.25	данные отсутствуют	данные отсутствуют
5298	774304.65	1306247.55	данные отсутствуют	данные отсутствуют
5299	774309.2	1306246.25	данные отсутствуют	данные отсутствуют
5300	774313.43	1306238.78	данные отсутствуют	данные отсутствуют
5301	774317.65	1306227.73	данные отсутствуют	данные отсутствуют
5302	774328.7	1306215.39	данные отсутствуют	данные отсутствуют
5303	774334.55	1306212.46	данные отсутствуют	данные отсутствуют
5304	774336.17	1306209.54	данные отсутствуют	данные отсутствуют
5305	774340.07	1306202.71	данные отсутствуют	данные отсутствуют
5306	774343.97	1306202.39	данные отсутствуют	данные отсутствуют
Государственный регистратор			ФГИС ЕГРН	
полное наименование должности			подпись	
			инициалы, фамилия	

М.П.

Земельный участок				
(вид объекта недвижимости)				
Лист № ____ Раздела 4.2		Всего листов раздела 4.2 : ____		Всего разделов: ____
15.11.2021 № 99/2021/430758510				
Кадастровый номер:			02:17:000000:73(единое землепользование)	
Номер точки	Координаты, м		Описание закрепления на местности	Средняя квадратическая погрешность определения координат характерных точек границы части земельного участка, м
	X	Y		
1	2	3	4	5
5307	774344.94	1306209.54	данные отсутствуют	данные отсутствуют
5308	774341.69	1306215.71	данные отсутствуют	данные отсутствуют
5309	774343.97	1306224.48	данные отсутствуют	данные отсутствуют
5310	774343.32	1306228.06	данные отсутствуют	данные отсутствуют
5311	774339.74	1306235.86	данные отсутствуют	данные отсутствуют
5312	774343.64	1306243	данные отсутствуют	данные отсутствуют
5313	774348.19	1306243.33	данные отсутствуют	данные отсутствуют
5314	774350.47	1306245.6	данные отсутствуют	данные отсутствуют
5315	774347.87	1306252.75	данные отсутствуют	данные отсутствуют
5316	774344.94	1306258.93	данные отсутствуют	данные отсутствуют
5317	774340.72	1306271.6	данные отсутствуют	данные отсутствуют
5318	774335.52	1306274.52	данные отсутствуют	данные отсутствуют
5319	774335.52	1306281.99	данные отсутствуют	данные отсутствуют
5320	774336.82	1306285.24	данные отсутствуют	данные отсутствуют
5321	774340.07	1306287.19	данные отсутствуют	данные отсутствуют
5322	774342.67	1306284.92	данные отсутствуют	данные отсутствуют
5323	774346.57	1306282.32	данные отсутствуют	данные отсутствуют
Государственный регистратор			ФГИС ЕГРН	
полное наименование должности			подпись	
			инициалы, фамилия	

М.П.

Раздел 4.2

Выписка из Единого государственного реестра недвижимости об объекте недвижимости
Сведения о частях земельного участка

Земельный участок				
(вид объекта недвижимости)				
Лист № ____ Раздела 4.2		Всего листов раздела 4.2 : ____		Всего разделов: ____
15.11.2021 № 99/2021/430758510				
Кадастровый номер:			02:17:000000:73(единое землепользование)	
Номер точки	Координаты, м		Описание закрепления на местности	Средняя квадратическая погрешность определения координат характерных точек границы части земельного участка, м
	X	Y		
1	2	3	4	5
5324	774349.82	1306280.05	данные отсутствуют	данные отсутствуют
5325	774354.37	1306283.62	данные отсутствуют	данные отсутствуют
5326	774357.29	1306285.24	данные отсутствуют	данные отсутствуют
5327	774363.46	1306280.7	данные отсутствуют	данные отсутствуют
5328	774370.61	1306275.5	данные отсутствуют	данные отсутствуют
5329	774380.69	1306274.52	данные отсутствуют	данные отсутствуют
5330	774385.88	1306275.82	данные отсутствуют	данные отсутствуют
5331	774386.86	1306280.05	данные отсутствуют	данные отсутствуют
5332	774398.42	1306281.52	данные отсутствуют	данные отсутствуют
5332	774398.42	1306281.52	данные отсутствуют	данные отсутствуют
5382	774251.29	1306307.68	данные отсутствуют	данные отсутствуют
5382	774251.29	1306307.68	данные отсутствуют	данные отсутствуют
5383	774061.25	1306211.41	данные отсутствуют	данные отсутствуют
5384	774066.32	1306203.97	данные отсутствуют	данные отсутствуют
5385	774087.56	1306178.67	данные отсутствуют	данные отсутствуют
5386	774111.46	1306152.16	данные отсутствуют	данные отсутствуют
5387	774129.96	1306124.79	данные отсутствуют	данные отсутствуют
Государственный регистратор			ФГИС ЕГРН	
полное наименование должности			подпись	
			инициалы, фамилия	

М.П.

Земельный участок				
(вид объекта недвижимости)				
Лист № ____ Раздела 4.2		Всего листов раздела 4.2 : ____		Всего разделов: ____
15.11.2021 № 99/2021/430758510				
Кадастровый номер:			02:17:000000:73(единое землепользование)	
Номер точки	Координаты, м		Описание закрепления на местности	Средняя квадратическая погрешность определения координат характерных точек границы части земельного участка, м
	X	Y		
1	2	3	4	5
5388	774152.7	1306100.84	данные отсутствуют	данные отсутствуют
5389	774179.09	1306080.96	данные отсутствуют	данные отсутствуют
5390	774208.38	1306065.7	данные отсутствуют	данные отсутствуют
5391	774239.79	1306055.46	данные отсутствуют	данные отсутствуют
5392	774272.45	1306050.54	данные отсутствуют	данные отсутствуют
5393	774305.48	1306051.06	данные отсутствуют	данные отсутствуют
5394	774337.97	1306057	данные отсутствуют	данные отсутствуют
5395	774278.1	1306267.01	данные отсутствуют	данные отсутствуют
5396	774274.24	1306282.14	данные отсутствуют	данные отсутствуют
5397	774267.23	1306296.79	данные отсутствуют	данные отсутствуют
5398	774261.12	1306304.43	данные отсутствуют	данные отсутствуют
5399	774664.35	1305512.63	данные отсутствуют	данные отсутствуют
5399	774664.35	1305512.63	данные отсутствуют	данные отсутствуют
5400	774659.16	1305513.71	данные отсутствуют	данные отсутствуют
5401	774662.62	1305512.63	данные отсутствуют	данные отсутствуют
5402	774657.46	1305514.24	данные отсутствуют	данные отсутствуют
5402	774657.46	1305514.24	данные отсутствуют	данные отсутствуют
Государственный регистратор			ФГИС ЕГРН	
полное наименование должности			подпись	
			инициалы, фамилия	

М.П.

Земельный участок				
(вид объекта недвижимости)				
Лист № ____ Раздела 4.2		Всего листов раздела 4.2 : ____		Всего разделов: ____
15.11.2021 № 99/2021/430758510				
Кадастровый номер:			02:17:000000:73(единое землепользование)	
Номер точки	Координаты, м		Описание закрепления на местности	Средняя квадратическая погрешность определения координат характерных точек границы части земельного участка, м
	X	Y		
1	2	3	4	5
5403	774647.67	1305519.13	данные отсутствуют	данные отсутствуют
5404	774652.65	1305515.75	данные отсутствуют	данные отсутствуют
5405	774641.83	1305526.63	данные отсутствуют	данные отсутствуют
5405	774641.83	1305526.63	данные отсутствуют	данные отсутствуют
5406	774641.39	1305527.67	данные отсутствуют	данные отсутствуют
5407	774641.43	1305527.24	данные отсутствуют	данные отсутствуют
5408	774634.89	1305554.25	данные отсутствуют	данные отсутствуют
5408	774634.89	1305554.25	данные отсутствуют	данные отсутствуют
5409	774637.18	1305574.58	данные отсутствуют	данные отсутствуют
5410	774637.05	1305574.4	данные отсутствуют	данные отсутствуют
5411	774634.58	1305568.49	данные отсутствуют	данные отсутствуют
5412	774632.76	1305560.9	данные отсутствуют	данные отсутствуют
5413	774634.84	1305554.33	данные отсутствуют	данные отсутствуют
5414	774254.93	1306309.47	данные отсутствуют	данные отсутствуют
5415	774263.18	1306306.66	данные отсутствуют	данные отсутствуют
5416	774269.86	1306298.24	данные отсутствуют	данные отсутствуют
5417	774277.11	1306283.02	данные отсутствуют	данные отсутствуют
Государственный регистратор			ФГИС ЕГРН	
полное наименование должности			подпись	
			инициалы, фамилия	

М.П.

Земельный участок				
(вид объекта недвижимости)				
Лист № ____ Раздела 4.2		Всего листов раздела 4.2 : ____		Всего разделов: ____
15.11.2021 № 99/2021/430758510				
Кадастровый номер:			02:17:000000:73(единое землепользование)	
Номер точки	Координаты, м		Описание закрепления на местности	Средняя квадратическая погрешность определения координат характерных точек границы части земельного участка, м
	X	Y		
1	2	3	4	5
5418	774280.97	1306267.88	данные отсутствуют	данные отсутствуют
5419	774790.33	1305227.18	данные отсутствуют	данные отсутствуют
5419	774790.33	1305227.18	данные отсутствуют	данные отсутствуют
5420	774806.4	1305432.09	данные отсутствуют	данные отсутствуют
5421	774802.89	1305434.51	данные отсутствуют	данные отсутствуют
5422	774795.76	1305439.42	данные отсутствуют	данные отсутствуют
5423	774792.34	1305441.77	данные отсутствуют	данные отсутствуют
5424	774776.15	1305456.06	данные отсутствуют	данные отсутствуют
5425	774773.9	1305459.55	данные отсутствуют	данные отсутствуют
5426	774769.3	1305466.67	данные отсутствуют	данные отсутствуют
5427	774765.99	1305471.81	данные отсутствуют	данные отсутствуют
5428	774764.09	1305475.74	данные отсутствуют	данные отсутствуют
5429	774762.08	1305479.89	данные отсутствуют	данные отсутствуют
5430	774756.57	1305491.3	данные отсутствуют	данные отсутствуют
5431	774749.11	1305506.54	данные отсутствуют	данные отсутствуют
5432	774741.83	1305519.74	данные отсутствуют	данные отсутствуют
5433	774738.63	1305523.55	данные отсутствуют	данные отсутствуют
Государственный регистратор			ФГИС ЕГРН	
полное наименование должности			подпись	
			инициалы, фамилия	

М.П.

Раздел 4.2

Выписка из Единого государственного реестра недвижимости об объекте недвижимости
Сведения о частях земельного участка

Земельный участок				
(вид объекта недвижимости)				
Лист № ____ Раздела 4.2		Всего листов раздела 4.2 : ____		Всего разделов: ____
15.11.2021 № 99/2021/430758510				
Кадастровый номер:			02:17:000000:73(единое землепользование)	
Номер точки	Координаты, м		Описание закрепления на местности	Средняя квадратическая погрешность определения координат характерных точек границы части земельного участка, м
	X	Y		
1	2	3	4	5
5434	774730.42	1305529.72	данные отсутствуют	данные отсутствуют
5435	774722.76	1305534.63	данные отсутствуют	данные отсутствуют
5436	774693.25	1305529.77	данные отсутствуют	данные отсутствуют
5437	774691.47	1305527.7	данные отсутствуют	данные отсутствуют
5438	774686.4	1305521.67	данные отсутствуют	данные отсутствуют
5439	774684.67	1305518.3	данные отсутствуют	данные отсутствуют
5440	774679.45	1305512.31	данные отсутствуют	данные отсутствуют
5441	774671.49	1305509.63	данные отсутствуют	данные отсутствуют
5442	774661.94	1305509.7	данные отсутствуют	данные отсутствуют
5443	774651.15	1305513.14	данные отсутствуют	данные отсутствуют
5444	774643.58	1305518.43	данные отсутствуют	данные отсутствуют
5445	774638.48	1305526.59	данные отсутствуют	данные отсутствуют
5446	774637.52	1305536.86	данные отсутствуют	данные отсутствуют
5447	774635.31	1305548	данные отсутствуют	данные отсутствуют
5448	774632.04	1305553.24	данные отсутствуют	данные отсутствуют
5449	774629.74	1305561.19	данные отсутствуют	данные отсутствуют
5450	774631.77	1305569.54	данные отсутствуют	данные отсутствуют
Государственный регистратор			ФГИС ЕГРН	
полное наименование должности			подпись	
			инициалы, фамилия	

М.П.

Земельный участок				
(вид объекта недвижимости)				
Лист № ____ Раздела 4.2		Всего листов раздела 4.2 : ____		Всего разделов: ____
15.11.2021 № 99/2021/430758510				
Кадастровый номер:			02:17:000000:73(единое землепользование)	
Номер точки	Координаты, м		Описание закрепления на местности	Средняя квадратическая погрешность определения координат характерных точек границы части земельного участка, м
	X	Y		
1	2	3	4	5
5451	774634.29	1305575.56	данные отсутствуют	данные отсутствуют
5452	774634.2	1305579.2	данные отсутствуют	данные отсутствуют
5453	774635.67	1305582.29	данные отсутствуют	данные отсутствуют
5454	774637.94	1305587.81	данные отсутствуют	данные отсутствуют
5455	774638.26	1305591.06	данные отсутствуют	данные отсутствуют
5456	774637.61	1305593.17	данные отсутствуют	данные отсутствуют
5457	774634.85	1305594.15	данные отсутствуют	данные отсутствуют
5458	774633.07	1305593.01	данные отсутствуют	данные отсутствуют
5459	774630.47	1305591.87	данные отсутствуют	данные отсутствуют
5460	774629.33	1305593.98	данные отсутствуют	данные отсутствуют
5461	774628.35	1305596.58	данные отсутствуют	данные отсутствуют
5462	774630.3	1305598.37	данные отсутствуют	данные отсутствуют
5463	774633.39	1305598.69	данные отсутствуют	данные отсутствуют
5464	774635.5	1305599.99	данные отсутствуют	данные отсутствуют
5465	774637.45	1305602.59	данные отсутствуют	данные отсутствуют
5466	774637.78	1305606.66	данные отсутствуют	данные отсутствуют
5467	774639.73	1305606.66	данные отсутствуют	данные отсутствуют
Государственный регистратор			ФГИС ЕГРН	
полное наименование должности			подпись	
			инициалы, фамилия	

М.П.

Земельный участок				
(вид объекта недвижимости)				
Лист № ____ Раздела 4.2		Всего листов раздела 4.2 : ____		Всего разделов: ____
15.11.2021 № 99/2021/430758510				
Кадастровый номер:			02:17:000000:73(единое землепользование)	
Номер точки	Координаты, м		Описание закрепления на местности	Средняя квадратическая погрешность определения координат характерных точек границы части земельного участка, м
	X	Y		
1	2	3	4	5
5468	774640.54	1305605.19	данные отсутствуют	данные отсутствуют
5469	774642.65	1305603.57	данные отсутствуют	данные отсутствуют
5470	774496.79	1305764.51	данные отсутствуют	данные отсутствуют
5471	774477.34	1305737.81	данные отсутствуют	данные отсутствуют
5472	774461.07	1305706.21	данные отсутствуют	данные отсутствуют
5473	774445.31	1305677.18	данные отсутствуют	данные отсутствуют
5474	774434.54	1305645.95	данные отсутствуют	данные отсутствуют
5475	774429.06	1305613.38	данные отсутствуют	данные отсутствуют
5476	774429.01	1305580.35	данные отсутствуют	данные отсутствуют
5477	774429.75	1305559.28	данные отсутствуют	данные отсутствуют
5478	774432.79	1305526.39	данные отсутствуют	данные отсутствуют
5479	774437.62	1305505.61	данные отсутствуют	данные отсутствуют
5480	774445.14	1305475.39	данные отсутствуют	данные отсутствуют
5481	774456.21	1305444.27	данные отсутствуют	данные отсутствуют
5482	774468.88	1305420.59	данные отсутствуют	данные отсутствуют
5483	774483.31	1305398.79	данные отсутствуют	данные отсутствуют
5484	774505.19	1305374.04	данные отсутствуют	данные отсутствуют
Государственный регистратор			ФГИС ЕГРН	
полное наименование должности			подпись	
			инициалы, фамилия	

М.П.

Земельный участок				
(вид объекта недвижимости)				
Лист № ____ Раздела 4.2		Всего листов раздела 4.2 : ____		Всего разделов: ____
15.11.2021 № 99/2021/430758510				
Кадастровый номер:			02:17:000000:73(единое землепользование)	
Номер точки	Координаты, м		Описание закрепления на местности	Средняя квадратическая погрешность определения координат характерных точек границы части земельного участка, м
	X	Y		
1	2	3	4	5
5485	774529.02	1305354.49	данные отсутствуют	данные отсутствуют
5486	774550.52	1305340.3	данные отсутствуют	данные отсутствуют
5487	774580.34	1305326.1	данные отсутствуют	данные отсутствуют
5488	774601.19	1305319.15	данные отсутствуют	данные отсутствуют
5489	774633.38	1305311.75	данные отсутствуют	данные отсутствуют
5490	774659.99	1305291.82	данные отсутствуют	данные отсутствуют
5491	774678.97	1305277.01	данные отсутствуют	данные отсутствуют
5492	774695.48	1305265.65	данные отсутствуют	данные отсутствуют
5493	774724.15	1305249.23	данные отсутствуют	данные отсутствуют
5494	774747.18	1305239.25	данные отсутствуют	данные отсутствуют
5495	774777.51	1305229.73	данные отсутствуют	данные отсутствуют
5496	775885.85	1304986.57	данные отсутствуют	данные отсутствуют
5497	775893.73	1304982.14	данные отсутствуют	данные отсутствуют
5498	775895.26	1304981.2	данные отсутствуют	данные отсутствуют
5499	775814.43	1305005.42	данные отсутствуют	данные отсутствуют
5499	775814.43	1305005.42	данные отсутствуют	данные отсутствуют
5500	775812.22	1305005.84	данные отсутствуют	данные отсутствуют
Государственный регистратор			ФГИС ЕГРН	
полное наименование должности			подпись	
			инициалы, фамилия	

М.П.

Раздел 4.2

Выписка из Единого государственного реестра недвижимости об объекте недвижимости
Сведения о частях земельного участка

Земельный участок				
(вид объекта недвижимости)				
Лист № ____ Раздела 4.2		Всего листов раздела 4.2 : ____		Всего разделов: ____
15.11.2021 № 99/2021/430758510				
Кадастровый номер:			02:17:000000:73(единое землепользование)	
Номер точки	Координаты, м		Описание закрепления на местности	Средняя квадратическая погрешность определения координат характерных точек границы части земельного участка, м
	X	Y		
1	2	3	4	5
5501	775813.56	1305005.44	данные отсутствуют	данные отсутствуют
5502	775778.78	1305015.21	данные отсутствуют	данные отсутствуют
5502	775778.78	1305015.21	данные отсутствуют	данные отсутствуют
5503	775753.06	1305037.03	данные отсутствуют	данные отсутствуют
5504	775753.55	1305035.37	данные отсутствуют	данные отсутствуют
5505	775763.03	1305028.1	данные отсутствуют	данные отсутствуют
5506	775776.3	1305015.45	данные отсутствуют	данные отсутствуют
5507	775733.39	1305050.42	данные отсутствуют	данные отсутствуют
5507	775733.39	1305050.42	данные отсутствуют	данные отсутствуют
5508	775467.41	1305189.97	данные отсутствуют	данные отсутствуют
5509	775468.33	1305188.6	данные отсутствуют	данные отсутствуют
5510	775480.49	1305192.07	данные отсутствуют	данные отсутствуют
5511	775491.32	1305205.31	данные отсутствуют	данные отсутствуют
5512	775486.43	1305217.87	данные отсутствуют	данные отсутствуют
5513	775490.24	1305228.38	данные отсутствуют	данные отсутствуют
5514	775498.56	1305232.85	данные отсутствуют	данные отсутствуют
5515	775506.28	1305226.41	данные отсутствуют	данные отсутствуют
Государственный регистратор			ФГИС ЕГРН	
полное наименование должности			подпись	
			инициалы, фамилия	

М.П.

Земельный участок				
(вид объекта недвижимости)				
Лист № ____ Раздела 4.2		Всего листов раздела 4.2 : ____		Всего разделов: ____
15.11.2021 № 99/2021/430758510				
Кадастровый номер:			02:17:000000:73(единое землепользование)	
Номер точки	Координаты, м		Описание закрепления на местности	Средняя квадратическая погрешность определения координат характерных точек границы части земельного участка, м
	X	Y		
1	2	3	4	5
5516	775514.42	1305221.18	данные отсутствуют	данные отсутствуют
5517	775524.19	1305228.65	данные отсутствуют	данные отсутствуют
5518	775527.51	1305241.51	данные отсутствуют	данные отсутствуют
5519	775537.26	1305245.39	данные отсутствуют	данные отсутствуют
5520	775547	1305240.22	данные отсутствуют	данные отсутствуют
5521	775550.6	1305233.61	данные отсутствуют	данные отсутствуют
5522	775556.37	1305231.88	данные отсутствуют	данные отсутствуют
5523	775579.95	1305229.28	данные отсутствуют	данные отсутствуют
5524	775589.61	1305221.18	данные отсутствуют	данные отсутствуют
5525	775596.79	1305220.54	данные отсутствуют	данные отсутствуют
5526	775600.67	1305215.04	данные отсутствуют	данные отсутствуют
5527	775611.46	1305201.07	данные отсутствуют	данные отсутствуют
5528	775623.71	1305195.24	данные отсутствуют	данные отсутствуют
5529	775628.97	1305187.98	данные отсутствуют	данные отсутствуют
5530	775629.64	1305172.64	данные отсутствуют	данные отсутствуют
5531	775620.71	1305166.36	данные отсутствуют	данные отсутствуют
5532	775609.05	1305160.23	данные отсутствуют	данные отсутствуют
Государственный регистратор			ФГИС ЕГРН	
полное наименование должности			подпись	
			инициалы, фамилия	

М.П.

Раздел 4.2

Выписка из Единого государственного реестра недвижимости об объекте недвижимости
Сведения о частях земельного участка

Земельный участок				
(вид объекта недвижимости)				
Лист № ____ Раздела 4.2		Всего листов раздела 4.2 : ____		Всего разделов: ____
15.11.2021 № 99/2021/430758510				
Кадастровый номер:			02:17:000000:73(единое землепользование)	
Номер точки	Координаты, м		Описание закрепления на местности	Средняя квадратическая погрешность определения координат характерных точек границы части земельного участка, м
	X	Y		
1	2	3	4	5
5533	775608.21	1305153.51	данные отсутствуют	данные отсутствуют
5534	775610.36	1305145.53	данные отсутствуют	данные отсутствуют
5535	775615.32	1305136.65	данные отсутствуют	данные отсутствуют
5536	775616.58	1305123.76	данные отсутствуют	данные отсутствуют
5537	775625.55	1305112.32	данные отсутствуют	данные отсутствуют
5538	775630.86	1305109.23	данные отсутствуют	данные отсутствуют
5539	775639.44	1305099.72	данные отсутствуют	данные отсутствуют
5540	775647.49	1305096	данные отсутствуют	данные отсутствуют
5541	775660.83	1305092.19	данные отсутствуют	данные отсутствуют
5542	775672.56	1305092.17	данные отсутствуют	данные отсутствуют
5543	775680.6	1305090.88	данные отсутствуют	данные отсутствуют
5544	775692.46	1305090.24	данные отсутствуют	данные отсутствуют
5545	775698.98	1305090.4	данные отсутствуют	данные отсутствуют
5546	775703.82	1305087.95	данные отсутствуют	данные отсутствуют
5547	775710.93	1305082.07	данные отсутствуют	данные отсутствуют
5548	775718.75	1305080.78	данные отсутствуют	данные отсутствуют
5549	775723.53	1305072.71	данные отсутствуют	данные отсутствуют
Государственный регистратор			ФГИС ЕГРН	
полное наименование должности			подпись	
			инициалы, фамилия	

М.П.

Земельный участок				
(вид объекта недвижимости)				
Лист № ____ Раздела 4.2		Всего листов раздела 4.2 : ____		Всего разделов: ____
15.11.2021 № 99/2021/430758510				
Кадастровый номер:			02:17:000000:73(единое землепользование)	
Номер точки	Координаты, м		Описание закрепления на местности	Средняя квадратическая погрешность определения координат характерных точек границы части земельного участка, м
	X	Y		
1	2	3	4	5
5550	775722.45	1305066.96	данные отсутствуют	данные отсутствуют
5551	775717.94	1305064.43	данные отсутствуют	данные отсутствуют
5552	775717.7	1305061.34	данные отсутствуют	данные отсутствуют
5553	775722.01	1305049.96	данные отсутствуют	данные отсутствуют
5554	775726.2	1305046.05	данные отсутствуют	данные отсутствуют
5555	775728.93	1305046.05	данные отсутствуют	данные отсутствуют
5556	775731.86	1305050.25	данные отсутствуют	данные отсутствуют
5557	775353.37	1305258.19	данные отсутствуют	данные отсутствуют
5557	775353.37	1305258.19	данные отсутствуют	данные отсутствуют
5558	775108.2	1305345.17	данные отсутствуют	данные отсутствуют
5559	775117.57	1305352.39	данные отсутствуют	данные отсутствуют
5560	775128.18	1305363.09	данные отсутствуют	данные отсутствуют
5561	775138.32	1305365.79	данные отсутствуют	данные отсутствуют
5562	775143.85	1305361.55	данные отсутствуют	данные отсутствуют
5563	775146.33	1305357.01	данные отсутствуют	данные отсутствуют
5564	775144.25	1305350.22	данные отсутствуют	данные отсутствуют
5565	775140.74	1305343.83	данные отсутствуют	данные отсутствуют
Государственный регистратор			ФГИС ЕГРН	
полное наименование должности			подпись	
			инициалы, фамилия	

М.П.

Раздел 4.2

Выписка из Единого государственного реестра недвижимости об объекте недвижимости
Сведения о частях земельного участка

Земельный участок				
(вид объекта недвижимости)				
Лист № ____ Раздела 4.2		Всего листов раздела 4.2 : ____		Всего разделов: ____
15.11.2021 № 99/2021/430758510				
Кадастровый номер:			02:17:000000:73(единое землепользование)	
Номер точки	Координаты, м		Описание закрепления на местности	Средняя квадратическая погрешность определения координат характерных точек границы части земельного участка, м
	X	Y		
1	2	3	4	5
5566	775138.22	1305336.89	данные отсутствуют	данные отсутствуют
5567	775136.07	1305326.75	данные отсутствуют	данные отсутствуют
5568	775138.69	1305320.91	данные отсутствуют	данные отсутствуют
5569	775144.77	1305314.23	данные отсутствуют	данные отсутствуют
5570	775149.74	1305312.57	данные отсутствуют	данные отсутствуют
5571	775157.57	1305315.4	данные отсутствуют	данные отсутствуют
5572	775166.3	1305315.4	данные отсутствуют	данные отсутствуют
5573	775185.96	1305316.35	данные отсутствуют	данные отсутствуют
5574	775198.24	1305313.5	данные отсутствуют	данные отсутствуют
5575	775207.79	1305300.64	данные отсутствуют	данные отсутствуют
5576	775217.96	1305281.56	данные отсутствуют	данные отсутствуют
5577	775225.42	1305277.68	данные отсутствуют	данные отсутствуют
5578	775243.53	1305276.05	данные отсутствуют	данные отсутствуют
5579	775257.5	1305272.68	данные отсутствуют	данные отсутствуют
5580	775274.23	1305264.31	данные отсутствуют	данные отсутствуют
5581	775299.59	1305258.61	данные отсутствуют	данные отсутствуют
5582	775309.18	1305252.11	данные отсутствуют	данные отсутствуют
Государственный регистратор			ФГИС ЕГРН	
полное наименование должности			подпись	
			инициалы, фамилия	

М.П.

Земельный участок				
(вид объекта недвижимости)				
Лист № ____ Раздела 4.2		Всего листов раздела 4.2 : ____		Всего разделов: ____
15.11.2021 № 99/2021/430758510				
Кадастровый номер:			02:17:000000:73(единое землепользование)	
Номер точки	Координаты, м		Описание закрепления на местности	Средняя квадратическая погрешность определения координат характерных точек границы части земельного участка, м
	X	Y		
1	2	3	4	5
5583	775327.82	1305254.61	данные отсутствуют	данные отсутствуют
5584	775342.18	1305251.48	данные отсутствуют	данные отсутствуют
5585	775873	1304992.46	данные отсутствуют	данные отсутствуют
5585	775873	1304992.46	данные отсутствуют	данные отсутствуют
5586	775837.57	1305004.8	данные отсутствуют	данные отсутствуют
5587	775831.5	1305002.11	данные отсутствуют	данные отсутствуют
5588	775812.9	1305002.5	данные отсутствуют	данные отсутствуют
5589	775802.66	1305005.67	данные отсутствуют	данные отсутствуют
5590	775799.29	1305008.28	данные отсутствуют	данные отсутствуют
5591	775782.29	1305011.95	данные отсутствуют	данные отсутствуют
5592	775774.61	1305012.92	данные отсутствуют	данные отсутствуют
5593	775761.02	1305025.87	данные отсутствуют	данные отсутствуют
5594	775750.81	1305034.05	данные отсутствуют	данные отсутствуют
5595	775749.21	1305039.46	данные отсутствуют	данные отсутствуют
5596	775735.89	1305047.86	данные отсутствуют	данные отсутствуют
5597	775733.07	1305047.41	данные отсутствуют	данные отсутствуют
5598	775729.83	1305043.05	данные отсутствуют	данные отсутствуют
Государственный регистратор			ФГИС ЕГРН	
полное наименование должности			подпись	
			инициалы, фамилия	

М.П.

Раздел 4.2

Выписка из Единого государственного реестра недвижимости об объекте недвижимости
Сведения о частях земельного участка

Земельный участок				
(вид объекта недвижимости)				
Лист № ____ Раздела 4.2		Всего листов раздела 4.2 : ____		Всего разделов: ____
15.11.2021 № 99/2021/430758510				
Кадастровый номер:			02:17:000000:73(единое землепользование)	
Номер точки	Координаты, м		Описание закрепления на местности	Средняя квадратическая погрешность определения координат характерных точек границы части земельного участка, м
	X	Y		
1	2	3	4	5
5599	775724.59	1305043.45	данные отсутствуют	данные отсутствуют
5600	775719.33	1305048.57	данные отсутствуют	данные отсутствуют
5601	775714.68	1305061.24	данные отсутствуют	данные отсутствуют
5602	775715.77	1305066.65	данные отсутствуют	данные отсутствуют
5603	775720.27	1305069.18	данные отсутствуют	данные отсутствуют
5604	775720.5	1305072.43	данные отсутствуют	данные отсутствуют
5605	775716.61	1305078.54	данные отсутствуют	данные отсутствуют
5606	775709.37	1305079.46	данные отсутствуют	данные отсутствуют
5607	775702.04	1305085.52	данные отсутствуют	данные отсутствуют
5608	775698	1305087.54	данные отсутствуют	данные отсутствуют
5609	775692.38	1305087.24	данные отсутствуют	данные отсутствуют
5610	775680.2	1305087.91	данные отсутствуют	данные отсутствуют
5611	775672.2	1305089.19	данные отсутствуют	данные отсутствуют
5612	775660.21	1305089.25	данные отсутствуют	данные отсутствуют
5613	775646.34	1305093.23	данные отсутствуют	данные отсутствуют
5614	775637.42	1305097.49	данные отсутствуют	данные отсутствуют
5615	775628.8	1305107.04	данные отсутствуют	данные отсутствуют
Государственный регистратор			ФГИС ЕГРН	
полное наименование должности			подпись	
			инициалы, фамилия	

М.П.

Земельный участок				
(вид объекта недвижимости)				
Лист № ____ Раздела 4.2		Всего листов раздела 4.2 : ____		Всего разделов: ____
15.11.2021 № 99/2021/430758510				
Кадастровый номер:			02:17:000000:73(единое землепользование)	
Номер точки	Координаты, м		Описание закрепления на местности	Средняя квадратическая погрешность определения координат характерных точек границы части земельного участка, м
	X	Y		
1	2	3	4	5
5616	775623.37	1305110.23	данные отсутствуют	данные отсутствуют
5617	775613.64	1305123.03	данные отсутствуют	данные отсутствуют
5618	775612.37	1305136.03	данные отсутствуют	данные отсутствуют
5619	775607.51	1305144.56	данные отсутствуют	данные отсутствуют
5620	775605.19	1305153.59	данные отсутствуют	данные отсутствуют
5621	775606.96	1305162.52	данные отсутствуют	данные отсутствуют
5622	775619.23	1305168.97	данные отсутствуют	данные отсутствуют
5623	775627.21	1305174.6	данные отсутствуют	данные отсутствуют
5624	775626.03	1305187.27	данные отсутствуют	данные отсутствуют
5625	775621.55	1305193.12	данные отсутствуют	данные отсутствуют
5626	775609.31	1305198.94	данные отсутствуют	данные отсутствуют
5627	775598.23	1305213.29	данные отсутствуют	данные отсутствуют
5628	775594.78	1305218.18	данные отсутствуют	данные отсутствуют
5629	775588.1	1305218.53	данные отсутствуют	данные отсутствуют
5630	775578.38	1305226.68	данные отсутствуют	данные отсутствуют
5631	775555.65	1305228.96	данные отсутствуют	данные отсутствуют
5632	775548.26	1305231.63	данные отсутствуют	данные отсутствуют
Государственный регистратор			ФГИС ЕГРН	
полное наименование должности			подпись	
			инициалы, фамилия	

М.П.

Раздел 4.2

Выписка из Единого государственного реестра недвижимости об объекте недвижимости
Сведения о частях земельного участка

Земельный участок				
(вид объекта недвижимости)				
Лист № ____ Раздела 4.2		Всего листов раздела 4.2 : ____		Всего разделов: ____
15.11.2021 № 99/2021/430758510				
Кадастровый номер:			02:17:000000:73(единое землепользование)	
Номер точки	Координаты, м		Описание закрепления на местности	Средняя квадратическая погрешность определения координат характерных точек границы части земельного участка, м
	X	Y		
1	2	3	4	5
5633	775544.59	1305238.37	данные отсутствуют	данные отсутствуют
5634	775536.56	1305242.39	данные отсутствуют	данные отсутствуют
5635	775529.45	1305239.1	данные отсутствуют	данные отсутствуют
5636	775526.45	1305226.61	данные отсутствуют	данные отсутствуют
5637	775513.68	1305218.09	данные отсутствуют	данные отсутствуют
5638	775504.43	1305224.05	данные отсутствуют	данные отсутствуют
5639	775497.52	1305229.81	данные отсутствуют	данные отсутствуют
5640	775492.37	1305226.21	данные отсутствуют	данные отсутствуют
5641	775489.45	1305217.46	данные отсутствуют	данные отсутствуют
5642	775494.21	1305204.11	данные отсутствуют	данные отсутствуют
5643	775481.76	1305189.32	данные отсутствуют	данные отсутствуют
5644	775466.46	1305186.02	данные отсутствуют	данные отсутствуют
5645	775465.1	1305188.03	данные отсутствуют	данные отсутствуют
5646	775445.84	1305213.51	данные отсутствуют	данные отсутствуют
5647	775436.25	1305229.88	данные отсутствуют	данные отсутствуют
5648	775353.52	1305254.95	данные отсутствуют	данные отсутствуют
5649	775342.12	1305248.42	данные отсутствуют	данные отсутствуют
Государственный регистратор			ФГИС ЕГРН	
полное наименование должности			подпись	
			инициалы, фамилия	

М.П.

Земельный участок				
(вид объекта недвижимости)				
Лист № ____ Раздела 4.2		Всего листов раздела 4.2 : ____		Всего разделов: ____
15.11.2021 № 99/2021/430758510				
Кадастровый номер:			02:17:000000:73(единое землепользование)	
Номер точки	Координаты, м		Описание закрепления на местности	Средняя квадратическая погрешность определения координат характерных точек границы части земельного участка, м
	X	Y		
1	2	3	4	5
5650	775327.44	1305251.62	данные отсутствуют	данные отсутствуют
5651	775307.98	1305249.3	данные отсутствуют	данные отсутствуют
5652	775298.15	1305255.97	данные отсутствуют	данные отсутствуют
5653	775273.06	1305261.55	данные отсутствуют	данные отсутствуют
5654	775256.31	1305269.92	данные отсутствуют	данные отсутствуют
5655	775242.94	1305273.11	данные отсутствуют	данные отсутствуют
5656	775224.3	1305274.88	данные отсутствуют	данные отсутствуют
5657	775215.54	1305279.73	данные отсутствуют	данные отсутствуют
5658	775205.2	1305299.12	данные отсутствуют	данные отсутствуют
5659	775196.18	1305311.24	данные отсутствуют	данные отсутствуют
5660	775185.56	1305313.37	данные отсутствуют	данные отсутствуют
5661	775166.34	1305312.4	данные отсутствуют	данные отсутствуют
5662	775157.84	1305312.4	данные отсутствуют	данные отсутствуют
5663	775149.3	1305309.56	данные отсутствуют	данные отсутствуют
5664	775142.81	1305311.92	данные отсутствуют	данные отсутствуют
5665	775136.05	1305319.47	данные отсутствуют	данные отсутствуют
5666	775133.03	1305326.89	данные отсутствуют	данные отсутствуют
Государственный регистратор			ФГИС ЕГРН	
полное наименование должности			подпись	
			инициалы, фамилия	

М.П.

Земельный участок				
(вид объекта недвижимости)				
Лист № ____ Раздела 4.2		Всего листов раздела 4.2 : ____		Всего разделов: ____
15.11.2021 № 99/2021/430758510				
Кадастровый номер:			02:17:000000:73(единое землепользование)	
Номер точки	Координаты, м		Описание закрепления на местности	Средняя квадратическая погрешность определения координат характерных точек границы части земельного участка, м
	X	Y		
1	2	3	4	5
5667	775135.36	1305337.81	данные отсутствуют	данные отсутствуют
5668	775138.06	1305345.17	данные отсутствуют	данные отсутствуют
5669	775141.55	1305351.52	данные отсутствуют	данные отсутствуют
5670	775143.24	1305357.18	данные отсутствуют	данные отсутствуют
5671	775141.53	1305359.63	данные отсутствуют	данные отсутствуют
5672	775137.15	1305362.92	данные отсутствуют	данные отсутствуют
5673	775129.47	1305360.36	данные отсутствуют	данные отсутствуют
5674	775119.49	1305350.08	данные отсутствуют	данные отсутствуют
5675	775109.28	1305342.38	данные отсутствуют	данные отсутствуют
5676	775390.99	1305000.99	данные отсутствуют	данные отсутствуют
5677	775420.23	1304991.44	данные отсутствуют	данные отсутствуют
5678	775452.89	1304986.48	данные отсутствуют	данные отсутствуют
5679	775474.69	1304976.46	данные отсутствуют	данные отсутствуют
5680	775500.53	1304951.68	данные отсутствуют	данные отсутствуют
5681	775519.96	1304936.25	данные отсутствуют	данные отсутствуют
5682	775744.13	1304814.57	данные отсутствуют	данные отсутствуют
5683	775769.73	1304807.21	данные отсутствуют	данные отсутствуют
Государственный регистратор			ФГИС ЕГРН	
полное наименование должности			подпись	
			инициалы, фамилия	

М.П.

Земельный участок				
(вид объекта недвижимости)				
Лист № ____ Раздела 4.2		Всего листов раздела 4.2 : ____		Всего разделов: ____
15.11.2021 № 99/2021/430758510				
Кадастровый номер:			02:17:000000:73(единое землепользование)	
Номер точки	Координаты, м		Описание закрепления на местности	Средняя квадратическая погрешность определения координат характерных точек границы части земельного участка, м
	X	Y		
1	2	3	4	5
5684	775787.84	1304802.94	данные отсутствуют	данные отсутствуют
5685	775822.25	1304791.23	данные отсутствуют	данные отсутствуют
5686	775836.41	1304784.82	данные отсутствуют	данные отсутствуют
5687	775844.18	1304780.89	данные отсутствуют	данные отсутствуют
5688	775894.48	1304978.15	данные отсутствуют	данные отсутствуют
5689	775892.18	1304979.57	данные отсутствуют	данные отсутствуют
5690	775881.82	1304985.39	данные отсутствуют	данные отсутствуют
5691	775875.83	1304988.73	данные отсутствуют	данные отсутствуют
5692	776163.38	1304888.84	данные отсутствуют	данные отсутствуют
5692	776163.38	1304888.84	данные отсутствуют	данные отсутствуют
5693	776244.56	1304905	данные отсутствуют	данные отсутствуют
5694	776256.16	1304911.08	данные отсутствуют	данные отсутствуют
5695	776256.16	1304916.84	данные отсутствуют	данные отсутствуют
5696	776256.2	1304929.85	данные отсутствуют	данные отсутствуют
5697	776262.28	1304936.77	данные отсутствуют	данные отсутствуют
5698	776271.28	1304939.99	данные отсутствуют	данные отсутствуют
5699	776278.73	1304936.56	данные отсутствуют	данные отсутствуют
Государственный регистратор			ФГИС ЕГРН	
полное наименование должности			подпись	
			инициалы, фамилия	

М.П.

Раздел 4.2

Выписка из Единого государственного реестра недвижимости об объекте недвижимости
Сведения о частях земельного участка

Земельный участок				
(вид объекта недвижимости)				
Лист № ____ Раздела 4.2		Всего листов раздела 4.2 : ____		Всего разделов: ____
15.11.2021 № 99/2021/430758510				
Кадастровый номер:			02:17:000000:73(единое землепользование)	
Номер точки	Координаты, м		Описание закрепления на местности	Средняя квадратическая погрешность определения координат характерных точек границы части земельного участка, м
	X	Y		
1	2	3	4	5
5700	776286.2	1304930.72	данные отсутствуют	данные отсутствуют
5701	776304.04	1304937.02	данные отсутствуют	данные отсутствуют
5702	776310.23	1304952.05	данные отсутствуют	данные отсутствуют
5703	776318.04	1304959.54	данные отсутствуют	данные отсутствуют
5704	776319.84	1304967.39	данные отсутствуют	данные отсутствуют
5705	776320.14	1304974.62	данные отсутствуют	данные отсутствуют
5706	776325.59	1304981.57	данные отсутствуют	данные отсутствуют
5707	776335.82	1304986.25	данные отсутствуют	данные отсутствуют
5708	776346.77	1304986.8	данные отсутствуют	данные отсутствуют
5709	776351.41	1304982.16	данные отсутствуют	данные отсутствуют
5710	776356.73	1304980.31	данные отсутствуют	данные отсутствуют
5711	776357.29	1304980.83	данные отсутствуют	данные отсутствуют
5712	776360.99	1304985.31	данные отсутствуют	данные отсутствуют
5713	776363.23	1304993.59	данные отсутствуют	данные отсутствуют
5714	776365.76	1304998.36	данные отсутствуют	данные отсутствуют
5715	776364.32	1305000.76	данные отсутствуют	данные отсутствуют
5716	776361.15	1305005.25	данные отсутствуют	данные отсутствуют
Государственный регистратор			ФГИС ЕГРН	
полное наименование должности			подпись	
			инициалы, фамилия	

М.П.

Земельный участок				
(вид объекта недвижимости)				
Лист № ____ Раздела 4.2		Всего листов раздела 4.2 : ____		Всего разделов: ____
15.11.2021 № 99/2021/430758510				
Кадастровый номер:			02:17:000000:73(единое землепользование)	
Номер точки	Координаты, м		Описание закрепления на местности	Средняя квадратическая погрешность определения координат характерных точек границы части земельного участка, м
	X	Y		
1	2	3	4	5
5717	776362.91	1305010.47	данные отсутствуют	данные отсутствуют
5718	776366.57	1305012.24	данные отсутствуют	данные отсутствуют
5719	776372.92	1305013.12	данные отсутствуют	данные отсутствуют
5720	776378.14	1305011.03	данные отсутствуют	данные отсутствуют
5721	776388.74	1305010.35	данные отсутствуют	данные отсутствуют
5722	776389.97	1305010.31	данные отсутствуют	данные отсутствуют
5723	776397.28	1305009.96	данные отсутствуют	данные отсутствуют
5724	776406.68	1305008.1	данные отсутствуют	данные отсутствуют
5725	776409.27	1305004.26	данные отсутствуют	данные отсутствуют
5726	776409.76	1304996.6	данные отсутствуют	данные отсутствуют
5727	776413.8	1304996.34	данные отсутствуют	данные отсутствуют
5728	776425.51	1304999.51	данные отсутствуют	данные отсутствуют
5729	776431.94	1305001.96	данные отсутствуют	данные отсутствуют
5730	776438.52	1305008.85	данные отсутствуют	данные отсутствуют
5731	776445.01	1305015.17	данные отсутствуют	данные отсутствуют
5732	776450.95	1305014.2	данные отсутствуют	данные отсутствуют
5733	776453.07	1305012.5	данные отсутствуют	данные отсутствуют
Государственный регистратор			ФГИС ЕГРН	
полное наименование должности			подпись	
			инициалы, фамилия	

М.П.

Земельный участок				
(вид объекта недвижимости)				
Лист № ____ Раздела 4.2		Всего листов раздела 4.2 : ____		Всего разделов: ____
15.11.2021 № 99/2021/430758510				
Кадастровый номер:			02:17:000000:73(единое землепользование)	
Номер точки	Координаты, м		Описание закрепления на местности	Средняя квадратическая погрешность определения координат характерных точек границы части земельного участка, м
	X	Y		
1	2	3	4	5
5734	776457.79	1305012.72	данные отсутствуют	данные отсутствуют
5735	776457.92	1305013.42	данные отсутствуют	данные отсутствуют
5736	776458.05	1305018.31	данные отсутствуют	данные отсутствуют
5737	776462.49	1305022.32	данные отсутствуют	данные отсутствуют
5738	776469.45	1305023.22	данные отсутствуют	данные отсутствуют
5739	776473.94	1305027.64	данные отсутствуют	данные отсутствуют
5740	776479.76	1305031.02	данные отсутствуют	данные отсутствуют
5741	776485.54	1305032.65	данные отсутствуют	данные отсутствуют
5742	776489.65	1305031.39	данные отсутствуют	данные отсутствуют
5743	776493.26	1305030.88	данные отсутствуют	данные отсутствуют
5744	776497.48	1305032.98	данные отсутствуют	данные отсутствуют
5745	776498.15	1305033.35	данные отсутствуют	данные отсутствуют
5746	776498.26	1305033.37	данные отсутствуют	данные отсутствуют
5747	776499.73	1305033.64	данные отсутствуют	данные отсутствуют
5748	776505.39	1305034.66	данные отсутствуют	данные отсутствуют
5749	776510.39	1305035.25	данные отсутствуют	данные отсутствуют
5750	776513.17	1305038.71	данные отсутствуют	данные отсутствуют
Государственный регистратор			ФГИС ЕГРН	
полное наименование должности			подпись	
			инициалы, фамилия	

М.П.

Земельный участок				
(вид объекта недвижимости)				
Лист № ____ Раздела 4.2		Всего листов раздела 4.2 : ____		Всего разделов: ____
15.11.2021 № 99/2021/430758510				
Кадастровый номер:			02:17:000000:73(единое землепользование)	
Номер точки	Координаты, м		Описание закрепления на местности	Средняя квадратическая погрешность определения координат характерных точек границы части земельного участка, м
	X	Y		
1	2	3	4	5
5751	776515.26	1305042.78	данные отсутствуют	данные отсутствуют
5752	776515	1305044.7	данные отсутствуют	данные отсутствуют
5753	776514.52	1305045.9	данные отсутствуют	данные отсутствуют
5754	776512.44	1305050.2	данные отсутствуют	данные отсутствуют
5755	776508.46	1305057.55	данные отсутствуют	данные отсутствуют
5756	776503.77	1305059.89	данные отсутствуют	данные отсутствуют
5757	776498.01	1305062.61	данные отсутствуют	данные отсутствуют
5758	776497.22	1305068.38	данные отсутствуют	данные отсутствуют
5759	776502.37	1305077.08	данные отсутствуют	данные отсутствуют
5760	776510.38	1305094.61	данные отсутствуют	данные отсутствуют
5761	776517.93	1305102.56	данные отсутствуют	данные отсутствуют
5762	776524.57	1305103.56	данные отсутствуют	данные отсутствуют
5763	776532.14	1305102.87	данные отсутствуют	данные отсутствуют
5764	776537.81	1305098.01	данные отсутствуют	данные отсутствуют
5765	776544.36	1305092.6	данные отсутствуют	данные отсутствуют
5766	776554.9	1305082.85	данные отсутствуют	данные отсутствуют
5767	776558.26	1305081.32	данные отсутствуют	данные отсутствуют
Государственный регистратор			ФГИС ЕГРН	
полное наименование должности			подпись	
			инициалы, фамилия	

М.П.

Раздел 4.2

Выписка из Единого государственного реестра недвижимости об объекте недвижимости
Сведения о частях земельного участка

Земельный участок				
(вид объекта недвижимости)				
Лист № ____ Раздела 4.2		Всего листов раздела 4.2 : ____		Всего разделов: ____
15.11.2021 № 99/2021/430758510				
Кадастровый номер:			02:17:000000:73(единое землепользование)	
Номер точки	Координаты, м		Описание закрепления на местности	Средняя квадратическая погрешность определения координат характерных точек границы части земельного участка, м
	X	Y		
1	2	3	4	5
5768	776566.93	1305081.78	данные отсутствуют	данные отсутствуют
5769	776576.7	1305085.29	данные отсутствуют	данные отсутствуют
5770	776580.89	1305086.59	данные отсутствуют	данные отсутствуют
5771	776586.53	1305088.22	данные отсутствуют	данные отсутствуют
5772	776591.98	1305085.97	данные отсутствуют	данные отсутствуют
5773	776593.74	1305081.91	данные отсутствуют	данные отсутствуют
5774	776593.68	1305080.5	данные отсутствуют	данные отсутствуют
5775	776593.59	1305078.18	данные отсутствуют	данные отсутствуют
5776	776593.5	1305076.07	данные отсутствуют	данные отсутствуют
5777	776586.69	1305065.53	данные отсутствуют	данные отсутствуют
5778	776587.13	1305063.33	данные отсутствуют	данные отсутствуют
5779	776593.67	1305056.94	данные отсутствуют	данные отсутствуют
5780	776600.32	1305049.57	данные отсутствуют	данные отсутствуют
5781	776605.09	1305035.12	данные отсутствуют	данные отсутствуют
5782	776609.17	1305034.25	данные отсутствуют	данные отсутствуют
5783	776615.15	1305036.59	данные отсутствуют	данные отсутствуют
5784	776622.45	1305043.26	данные отсутствуют	данные отсутствуют
Государственный регистратор			ФГИС ЕГРН	
полное наименование должности			подпись	
			инициалы, фамилия	

М.П.

Земельный участок				
(вид объекта недвижимости)				
Лист № ____ Раздела 4.2		Всего листов раздела 4.2 : ____		Всего разделов: ____
15.11.2021 № 99/2021/430758510				
Кадастровый номер:			02:17:000000:73(единое землепользование)	
Номер точки	Координаты, м		Описание закрепления на местности	Средняя квадратическая погрешность определения координат характерных точек границы части земельного участка, м
	X	Y		
1	2	3	4	5
5785	776631.09	1305056.11	данные отсутствуют	данные отсутствуют
5786	776639.82	1305065.77	данные отсутствуют	данные отсутствуют
5787	776648.91	1305071.84	данные отсутствуют	данные отсутствуют
5788	776657.71	1305073.99	данные отсутствуют	данные отсутствуют
5789	776664.78	1305073.8	данные отсутствуют	данные отсутствуют
5790	776671.68	1305069.95	данные отсутствуют	данные отсутствуют
5791	776676.74	1305067.96	данные отсутствуют	данные отсутствуют
5792	776682.86	1305067.48	данные отсутствуют	данные отсутствуют
5793	776696.85	1305066.22	данные отсутствуют	данные отсутствуют
5794	776703.21	1305063.27	данные отсутствуют	данные отсутствуют
5795	776712.26	1305063.2	данные отсутствуют	данные отсутствуют
5796	776723.78	1305059.57	данные отсутствуют	данные отсутствуют
5797	776739.93	1305052.26	данные отсутствуют	данные отсутствуют
5798	776746.24	1305042.99	данные отсутствуют	данные отсутствуют
5799	776755.19	1305043.76	данные отсутствуют	данные отсутствуют
5800	776763.39	1305042.52	данные отсутствуют	данные отсутствуют
5801	776766.34	1305039.54	данные отсутствуют	данные отсутствуют
Государственный регистратор			ФГИС ЕГРН	
полное наименование должности			подпись	
			инициалы, фамилия	

М.П.

Земельный участок				
(вид объекта недвижимости)				
Лист № ____ Раздела 4.2		Всего листов раздела 4.2 : ____		Всего разделов: ____
15.11.2021 № 99/2021/430758510				
Кадастровый номер:			02:17:000000:73(единое землепользование)	
Номер точки	Координаты, м		Описание закрепления на местности	Средняя квадратическая погрешность определения координат характерных точек границы части земельного участка, м
	X	Y		
1	2	3	4	5
5802	776768.71	1305036.06	данные отсутствуют	данные отсутствуют
5803	776774.83	1305031.37	данные отсутствуют	данные отсутствуют
5804	776778.43	1305030.05	данные отсутствуют	данные отсутствуют
5805	776788.11	1305026.92	данные отсутствуют	данные отсутствуют
5806	776798.61	1305022.39	данные отсутствуют	данные отсутствуют
5807	776803.28	1305020.87	данные отсутствуют	данные отсутствуют
5808	776207.09	1305076	данные отсутствуют	данные отсутствуют
5809	775780.42	1305015.05	данные отсутствуют	данные отсутствуют
5810	775785.83	1305014.53	данные отсутствуют	данные отсутствуют
5811	775797.36	1305013.57	данные отсутствуют	данные отсутствуют
5812	775804.2	1305008.28	данные отсутствуют	данные отсутствуют
5813	775820.21	1305005.32	данные отсутствуют	данные отсутствуют
5814	775831.22	1305005.12	данные отсутствуют	данные отсутствуют
5815	775842.55	1305010.27	данные отсутствуют	данные отсутствуют
5816	775851.52	1305012.17	данные отсутствуют	данные отсутствуют
5817	775857.44	1305010.02	данные отсутствуют	данные отсутствуют
5818	775871.06	1304999.97	данные отсутствуют	данные отсутствуют
Государственный регистратор			ФГИС ЕГРН	
полное наименование должности			подпись	
			инициалы, фамилия	

М.П.

Земельный участок				
(вид объекта недвижимости)				
Лист № ____ Раздела 4.2		Всего листов раздела 4.2 : ____		Всего разделов: ____
15.11.2021 № 99/2021/430758510				
Кадастровый номер:			02:17:000000:73(единое землепользование)	
Номер точки	Координаты, м		Описание закрепления на местности	Средняя квадратическая погрешность определения координат характерных точек границы части земельного участка, м
	X	Y		
1	2	3	4	5
5819	775877.15	1304991.95	данные отсутствуют	данные отсутствуют
5820	775909.61	1304977.13	данные отсутствуют	данные отсутствуют
5821	775911.11	1304976.81	данные отсутствуют	данные отсутствуют
5822	775930.59	1304972.94	данные отсутствуют	данные отсутствуют
5823	775935.82	1304968.63	данные отсутствуют	данные отсутствуют
5824	775938.34	1304964.34	данные отсутствуют	данные отсутствуют
5825	775954.34	1304956.76	данные отсутствуют	данные отсутствуют
5826	775970.03	1304958.3	данные отсутствуют	данные отсутствуют
5827	775978.58	1304960.26	данные отсутствуют	данные отсутствуют
5828	775986.61	1304960.73	данные отсутствуют	данные отсутствуют
5829	775992.37	1304957.24	данные отсутствуют	данные отсутствуют
5830	775998.17	1304947.23	данные отсутствуют	данные отсутствуют
5831	776007.3	1304934.34	данные отсутствуют	данные отсутствуют
5832	776010.87	1304932.97	данные отсутствуют	данные отсутствуют
5833	776017.87	1304932.66	данные отсутствуют	данные отсутствуют
5834	776033.85	1304936.87	данные отсутствуют	данные отсутствуют
5835	776056.53	1304938.49	данные отсутствуют	данные отсутствуют
Государственный регистратор			ФГИС ЕГРН	
полное наименование должности			подпись	
			инициалы, фамилия	

М.П.

Раздел 4.2

Выписка из Единого государственного реестра недвижимости об объекте недвижимости
Сведения о частях земельного участка

Земельный участок				
(вид объекта недвижимости)				
Лист № ____ Раздела 4.2		Всего листов раздела 4.2 : ____		Всего разделов: ____
15.11.2021 № 99/2021/430758510				
Кадастровый номер:			02:17:000000:73(единое землепользование)	
Номер точки	Координаты, м		Описание закрепления на местности	Средняя квадратическая погрешность определения координат характерных точек границы части земельного участка, м
	X	Y		
1	2	3	4	5
5836	776068.25	1304940.11	данные отсутствуют	данные отсутствуют
5837	776076.5	1304940.42	данные отсутствуют	данные отсутствуют
5838	776080.91	1304936.31	данные отсутствуют	данные отсутствуют
5839	776082.15	1304930.11	данные отсутствуют	данные отсутствуют
5840	776085.14	1304925.63	данные отсутствуют	данные отсутствуют
5841	776089.93	1304921.15	данные отсутствуют	данные отсутствуют
5842	776096.12	1304919.67	данные отсутствуют	данные отсутствуют
5843	776099.77	1304919.97	данные отсутствуют	данные отсутствуют
5844	776103.75	1304920.18	данные отсутствуют	данные отсутствуют
5845	776108.64	1304917.65	данные отсутствуют	данные отсутствуют
5846	776111.77	1304909.93	данные отсутствуют	данные отсутствуют
5847	776106.43	1304900.74	данные отсутствуют	данные отсутствуют
5848	776110.72	1304895.39	данные отсутствуют	данные отсутствуют
5849	776135.04	1304887.18	данные отсутствуют	данные отсутствуют
5850	776144.02	1304887.8	данные отсутствуют	данные отсутствуют
5851	776157.09	1304890.98	данные отсутствуют	данные отсутствуют
5852	776784.11	1305025.06	данные отсутствуют	данные отсутствуют
Государственный регистратор			ФГИС ЕГРН	
полное наименование должности			подпись	
			инициалы, фамилия	

М.П.

Земельный участок				
(вид объекта недвижимости)				
Лист № ____ Раздела 4.2		Всего листов раздела 4.2 : ____		Всего разделов: ____
15.11.2021 № 99/2021/430758510				
Кадастровый номер:			02:17:000000:73(единое землепользование)	
Номер точки	Координаты, м		Описание закрепления на местности	Средняя квадратическая погрешность определения координат характерных точек границы части земельного участка, м
	X	Y		
1	2	3	4	5
5852	776784.11	1305025.06	данные отсутствуют	данные отсутствуют
5853	776799.53	1305018.94	данные отсутствуют	данные отсутствуют
5854	776797.49	1305019.61	данные отсутствуют	данные отсутствуют
5855	776786.99	1305024.13	данные отсутствуют	данные отсутствуют
5856	776760.15	1305040.19	данные отсутствуют	данные отсутствуют
5856	776760.15	1305040.19	данные отсутствуют	данные отсутствуют
5857	776762.56	1305039.11	данные отсутствуют	данные отсутствуют
5858	776761.64	1305040.03	данные отсутствуют	данные отсутствуют
5859	776749.86	1305040.43	данные отсутствуют	данные отсутствуют
5859	776749.86	1305040.43	данные отсутствуют	данные отсутствуют
5860	776756.76	1305040.57	данные отсутствуют	данные отсутствуют
5861	776755	1305040.76	данные отсутствуют	данные отсутствуют
5862	776731.58	1305052.94	данные отсутствуют	данные отсутствуют
5862	776731.58	1305052.94	данные отсутствуют	данные отсутствуют
5863	776740.78	1305044.55	данные отсутствуют	данные отсутствуют
5864	776737.56	1305050.36	данные отсутствуют	данные отсутствуют
5865	776707.32	1305060.33	данные отсутствуют	данные отсутствуют
Государственный регистратор			ФГИС ЕГРН	
полное наименование должности			подпись	
			инициалы, фамилия	

М.П.

Земельный участок				
(вид объекта недвижимости)				
Лист № ____ Раздела 4.2		Всего листов раздела 4.2 : ____		Всего разделов: ____
15.11.2021 № 99/2021/430758510				
Кадастровый номер:			02:17:000000:73(единое землепользование)	
Номер точки	Координаты, м		Описание закрепления на местности	Средняя квадратическая погрешность определения координат характерных точек границы части земельного участка, м
	X	Y		
1	2	3	4	5
5865	776707.32	1305060.33	данные отсутствуют	данные отсутствуют
5866	776714.38	1305059.39	данные отсутствуют	данные отсутствуют
5867	776711.58	1305060.27	данные отсутствуют	данные отсутствуют
5868	776517.26	1305097.82	данные отсутствуют	данные отсутствуют
5868	776517.26	1305097.82	данные отсутствуют	данные отсутствуют
5869	776519.5	1305099.77	данные отсутствуют	данные отсутствуют
5870	776518.92	1305099.68	данные отсутствуют	данные отсутствуют
5871	776513.73	1305054.12	данные отсутствуют	данные отсутствуют
5871	776513.73	1305054.12	данные отсутствуют	данные отсутствуют
5872	776513.35	1305054.83	данные отсутствуют	данные отсутствуют
5873	776470.91	1305020.83	данные отсутствуют	данные отсутствуют
5873	776470.91	1305020.83	данные отсутствуют	данные отсутствуют
5874	776480.48	1305028.01	данные отсутствуют	данные отсутствуют
5875	776475.63	1305025.15	данные отсутствуют	данные отсутствуют
5876	776460.91	1305013.07	данные отсутствуют	данные отсутствуют
5876	776460.91	1305013.07	данные отсутствуют	данные отсутствуют
5877	776469.91	1305020.25	данные отсутствуют	данные отсутствуют
Государственный регистратор			ФГИС ЕГРН	
полное наименование должности			подпись	
			инициалы, фамилия	

М.П.

Земельный участок				
(вид объекта недвижимости)				
Лист № ____ Раздела 4.2		Всего листов раздела 4.2 : ____		Всего разделов: ____
15.11.2021 № 99/2021/430758510				
Кадастровый номер:			02:17:000000:73(единое землепользование)	
Номер точки	Координаты, м		Описание закрепления на местности	Средняя квадратическая погрешность определения координат характерных точек границы части земельного участка, м
	X	Y		
1	2	3	4	5
5878	776463.38	1305019.41	данные отсутствуют	данные отсутствуют
5879	776460.66	1305016.68	данные отсутствуют	данные отсутствуют
5880	776460.91	1305013.08	данные отсутствуют	данные отсутствуют
5881	776444.24	1305010.76	данные отсутствуют	данные отсутствуют
5881	776444.24	1305010.76	данные отсутствуют	данные отсутствуют
5882	776448.42	1305011.71	данные отсутствуют	данные отсутствуют
5883	776445.42	1305012.09	данные отсутствуют	данные отсутствуют
5884	776409.24	1304994.21	данные отсутствуют	данные отсутствуют
5884	776409.24	1304994.21	данные отсутствуют	данные отсутствуют
5885	776429.19	1304997.71	данные отсутствуют	данные отсутствуют
5886	776426.36	1304996.63	данные отсутствуют	данные отсутствуют
5887	776413.85	1304993.33	данные отсутствуют	данные отсутствуют
5888	776400.5	1305006.43	данные отсутствуют	данные отсутствуют
5888	776400.5	1305006.43	данные отсутствуют	данные отсутствуют
5889	776406.62	1304996.53	данные отсутствуют	данные отсутствуют
5890	776406.27	1304997.43	данные отсутствуют	данные отсутствуют
5891	776406.27	1305003.75	данные отсутствуют	данные отсутствуют
Государственный регистратор			ФГИС ЕГРН	
полное наименование должности			подпись	
			инициалы, фамилия	

М.П.

Раздел 4.2

Выписка из Единого государственного реестра недвижимости об объекте недвижимости
Сведения о частях земельного участка

Земельный участок				
(вид объекта недвижимости)				
Лист № ____ Раздела 4.2		Всего листов раздела 4.2 : ____		Всего разделов: ____
15.11.2021 № 99/2021/430758510				
Кадастровый номер:			02:17:000000:73(единое землепользование)	
Номер точки	Координаты, м		Описание закрепления на местности	Средняя квадратическая погрешность определения координат характерных точек границы части земельного участка, м
	X	Y		
1	2	3	4	5
5892	776404.68	1305005.79	данные отсутствуют	данные отсутствуют
5893	776364.56	1305006.69	данные отсутствуют	данные отсутствуют
5893	776364.56	1305006.69	данные отсутствуют	данные отсутствуют
5894	776365.45	1305008.39	данные отсутствуют	данные отсутствуют
5895	776364.88	1305008.11	данные отсутствуют	данные отсутствуют
5896	776310.85	1304946.07	данные отсутствуют	данные отсутствуют
5896	776310.85	1304946.07	данные отсутствуют	данные отсутствуют
5897	776355.18	1304977.7	данные отсутствуют	данные отсутствуют
5898	776349.53	1304979.8	данные отсутствуют	данные отсутствуют
5899	776345.15	1304984.18	данные отсутствуют	данные отсутствуют
5900	776336.37	1304983.29	данные отсутствуют	данные отсутствуют
5901	776327.19	1304979.01	данные отсутствуют	данные отсутствуют
5902	776322.84	1304973.22	данные отсутствуют	данные отсутствуют
5903	776322.8	1304966.88	данные отсутствуют	данные отсутствуют
5904	776320.44	1304957.69	данные отсутствуют	данные отсутствуют
5905	776312.54	1304950.11	данные отсутствуют	данные отсутствуют
5906	776307.45	1304937.95	данные отсутствуют	данные отсутствуют
Государственный регистратор			ФГИС ЕГРН	
полное наименование должности			подпись	
			инициалы, фамилия	

М.П.

Земельный участок				
(вид объекта недвижимости)				
Лист № ____ Раздела 4.2		Всего листов раздела 4.2 : ____		Всего разделов: ____
15.11.2021 № 99/2021/430758510				
Кадастровый номер:			02:17:000000:73(единое землепользование)	
Номер точки	Координаты, м		Описание закрепления на местности	Средняя квадратическая погрешность определения координат характерных точек границы части земельного участка, м
	X	Y		
1	2	3	4	5
5906	776307.45	1304937.95	данные отсутствуют	данные отсутствуют
5907	776308.53	1304940.55	данные отсутствуют	данные отсутствуют
5908	776259.11	1304913.01	данные отсутствуют	данные отсутствуют
5908	776259.11	1304913.01	данные отсутствуют	данные отсутствуют
5909	776283.55	1304928.99	данные отсутствуют	данные отсутствуют
5910	776277.03	1304934.09	данные отсутствуют	данные отсутствуют
5911	776270.63	1304936.98	данные отсутствуют	данные отсутствуют
5912	776263.77	1304934.13	данные отсутствуют	данные отсутствуют
5913	776258.85	1304928.35	данные отсутствуют	данные отсутствуют
5914	776259.16	1304916.86	данные отсутствуют	данные отсутствуют
5915	776157.87	1304887.55	данные отсутствуют	данные отсутствуют
5916	776156.56	1304887.99	данные отсутствуют	данные отсутствуют
5917	776144.36	1304884.81	данные отсутствуют	данные отсутствуют
5918	776134.36	1304884.24	данные отсутствуют	данные отсутствуют
5919	776108.65	1304893.17	данные отсутствуют	данные отсутствуют
5920	776103.65	1304900.85	данные отсутствуют	данные отсутствуют
5921	776097.01	1304879	данные отсутствуют	данные отсутствуют
Государственный регистратор			ФГИС ЕГРН	
полное наименование должности			подпись	
			инициалы, фамилия	

М.П.

Земельный участок				
(вид объекта недвижимости)				
Лист № ____ Раздела 4.2		Всего листов раздела 4.2 : ____		Всего разделов: ____
15.11.2021 № 99/2021/430758510				
Кадастровый номер:			02:17:000000:73(единое землепользование)	
Номер точки	Координаты, м		Описание закрепления на местности	Средняя квадратическая погрешность определения координат характерных точек границы части земельного участка, м
	X	Y		
1	2	3	4	5
5922	776108.39	1304911.67	данные отсутствуют	данные отсутствуют
5922	776108.39	1304911.67	данные отсутствуют	данные отсутствуют
5923	776106.72	1304907.2	данные отсутствуют	данные отсутствуют
5924	776108.79	1304910.77	данные отсутствуют	данные отсутствуют
5925	776028.49	1304932.39	данные отсутствуют	данные отсутствуют
5925	776028.49	1304932.39	данные отсутствуют	данные отсутствуют
5926	776041.38	1304934.39	данные отсутствуют	данные отсутствуют
5927	776034.21	1304933.88	данные отсутствуют	данные отсутствуют
5928	775973.55	1304956.05	данные отсутствуют	данные отсутствуют
5928	775973.55	1304956.05	данные отсутствуют	данные отсутствуют
5929	775995.54	1304945.79	данные отсутствуют	данные отсутствуют
5930	775989.98	1304955.38	данные отсутствуют	данные отсутствуют
5931	775985.54	1304957.88	данные отсутствуют	данные отсутствуют
5932	775978.96	1304957.29	данные отсутствуют	данные отсутствуют
5933	775926.13	1304970.91	данные отсутствуют	данные отсутствуют
5933	775926.13	1304970.91	данные отсутствуют	данные отсутствуют
5934	775933.63	1304966.44	данные отсутствуют	данные отсутствуют
Государственный регистратор			ФГИС ЕГРН	
полное наименование должности			подпись	
			инициалы, фамилия	

М.П.

Земельный участок				
(вид объекта недвижимости)				
Лист № ____ Раздела 4.2		Всего листов раздела 4.2 : ____		Всего разделов: ____
15.11.2021 № 99/2021/430758510				
Кадастровый номер:			02:17:000000:73(единое землепользование)	
Номер точки	Координаты, м		Описание закрепления на местности	Средняя квадратическая погрешность определения координат характерных точек границы части земельного участка, м
	X	Y		
1	2	3	4	5
5935	775933.38	1304966.87	данные отсутствуют	данные отсутствуют
5936	775929	1304970.37	данные отсутствуют	данные отсутствуют
5937	775849	1305008.73	данные отсутствуют	данные отсутствуют
5937	775849	1305008.73	данные отсутствуют	данные отсутствуют
5938	775871.33	1304994.66	данные отсутствуют	данные отсутствуют
5939	775868.81	1304997.98	данные отсутствуют	данные отсутствуют
5940	775855.84	1305007.47	данные отсутствуют	данные отсутствуют
5941	775850.94	1305009.2	данные отсутствуют	данные отсутствуют
5942	772082.9	1306886.34	данные отсутствуют	данные отсутствуют
5942	772082.9	1306886.34	данные отсутствуют	данные отсутствуют
5943	772054.98	1306896.96	данные отсутствуют	данные отсутствуют
5943	772054.98	1306896.96	данные отсутствуют	данные отсутствуют
5944	772022.59	1306903.45	данные отсутствуют	данные отсутствуют
5944	772022.59	1306903.45	данные отсутствуют	данные отсутствуют
5945	772021.26	1306903.49	данные отсутствуют	данные отсутствуют
5945	772021.26	1306903.49	данные отсутствуют	данные отсутствуют
5945	772021.26	1306903.49	данные отсутствуют	данные отсутствуют
Государственный регистратор			ФГИС ЕГРН	
полное наименование должности			подпись	
			инициалы, фамилия	

М.П.

Раздел 4.2

Выписка из Единого государственного реестра недвижимости об объекте недвижимости
Сведения о частях земельного участка

Земельный участок				
(вид объекта недвижимости)				
Лист № ____ Раздела 4.2		Всего листов раздела 4.2 : ____		Всего разделов: ____
15.11.2021 № 99/2021/430758510				
Кадастровый номер:			02:17:000000:73(единое землепользование)	
Номер точки	Координаты, м		Описание закрепления на местности	Средняя квадратическая погрешность определения координат характерных точек границы части земельного участка, м
	X	Y		
1	2	3	4	5
5946	773508.32	1306884.67	данные отсутствуют	данные отсутствуют
5946	773508.32	1306884.67	данные отсутствуют	данные отсутствуют
5947	773542	1306899.68	данные отсутствуют	данные отсутствуют
5948	773584.81	1306911.92	данные отсутствуют	данные отсутствуют
5949	773582.78	1306911.83	данные отсутствуют	данные отсутствуют
5950	773565.74	1306908.61	данные отсутствуют	данные отсутствуют
5951	773547.35	1306903.12	данные отсутствуют	данные отсутствуют
5952	773534.28	1306898.03	данные отсутствуют	данные отсутствуют
5953	773524.26	1306890.71	данные отсутствуют	данные отсутствуют
5954	773517.5	1306890.09	данные отсутствуют	данные отсутствуют
5955	773512.41	1306886.62	данные отсутствуют	данные отсутствуют
5956	773385.81	1306837.85	данные отсутствуют	данные отсутствуют
5956	773385.81	1306837.85	данные отсутствуют	данные отсутствуют
5957	773388.89	1306835.9	данные отсутствуют	данные отсутствуют
5958	773386.95	1306837.55	данные отсутствуют	данные отсутствуют
5959	773362.63	1306807.9	данные отсутствуют	данные отсутствуют
5959	773362.63	1306807.9	данные отсутствуют	данные отсутствуют
Государственный регистратор			ФГИС ЕГРН	
полное наименование должности			подпись	
			инициалы, фамилия	

М.П.

Выписка из Единого государственного реестра недвижимости об объекте недвижимости
Сведения о частях земельного участка

Земельный участок				
(вид объекта недвижимости)				
Лист № ____ Раздела 4.2		Всего листов раздела 4.2 : ____		Всего разделов: ____
15.11.2021 № 99/2021/430758510				
Кадастровый номер:			02:17:000000:73(единое землепользование)	
Номер точки	Координаты, м		Описание закрепления на местности	Средняя квадратическая погрешность определения координат характерных точек границы части земельного участка, м
	X	Y		
1	2	3	4	5
5960	773380.11	1306838.6	данные отсутствуют	данные отсутствуют
5961	773376.36	1306837.55	данные отсутствуют	данные отсутствуют
5962	773372.23	1306834.01	данные отсутствуют	данные отсутствуют
5963	773366.33	1306825.01	данные отсутствуют	данные отсутствуют
5964	773364.42	1306815.17	данные отсутствуют	данные отсутствуют
5965	773350.51	1306783.67	данные отсутствуют	данные отсутствуют
5965	773350.51	1306783.67	данные отсутствуют	данные отсутствуют
5966	773359.97	1306800.01	данные отсутствуют	данные отсутствуют
5967	773354.09	1306788.29	данные отсутствуют	данные отсутствуют
5968	773189.72	1306700.4	данные отсутствуют	данные отсутствуют
5969	773182.01	1306701.41	данные отсутствуют	данные отсутствуют
5970	773170.56	1306706.64	данные отсутствуют	данные отсутствуют
5971	773165.4	1306709.37	данные отсутствуют	данные отсутствуют
5972	773154.91	1306708.75	данные отсутствуют	данные отсутствуют
5973	773149.76	1306707.54	данные отсутствуют	данные отсутствуют
5974	773137.47	1306699.47	данные отсутствуют	данные отсутствуют
5975	773126.33	1306694.14	данные отсутствуют	данные отсутствуют
Государственный регистратор			ФГИС ЕГРН	
полное наименование должности			подпись	
			инициалы, фамилия	

М.П.

Выписка из Единого государственного реестра недвижимости об объекте недвижимости
Сведения о частях земельного участка

Земельный участок				
(вид объекта недвижимости)				
Лист № ____ Раздела 4.2		Всего листов раздела 4.2 : ____		Всего разделов: ____
15.11.2021 № 99/2021/430758510				
Кадастровый номер:			02:17:000000:73(единое землепользование)	
Номер точки	Координаты, м		Описание закрепления на местности	Средняя квадратическая погрешность определения координат характерных точек границы части земельного участка, м
	X	Y		
1	2	3	4	5
5976	773116.74	1306693.13	данные отсутствуют	данные отсутствуют
5977	773110.84	1306697.78	данные отсутствуют	данные отсутствуют
5978	773105.22	1306707.38	данные отсутствуют	данные отсутствуют
5979	773102.17	1306714.91	данные отсутствуют	данные отсутствуют
5980	773103.14	1306727.03	данные отсутствуют	данные отсутствуют
5981	773101.64	1306733.6	данные отсутствуют	данные отсутствуют
5982	773098.86	1306736.93	данные отсутствуют	данные отсутствуют
5983	773091.61	1306739.83	данные отсутствуют	данные отсутствуют
5984	773083.72	1306737.1	данные отсутствуют	данные отсутствуют
5985	773075.2	1306734.18	данные отсутствуют	данные отсутствуют
5986	773068.13	1306736.9	данные отсутствуют	данные отсутствуют
5987	773049.73	1306748.2	данные отсутствуют	данные отсутствуют
5988	773039.72	1306751.95	данные отсутствуют	данные отсутствуют
5989	773030.8	1306751.95	данные отсутствуют	данные отсутствуют
5990	773021.46	1306749.06	данные отсутствуют	данные отсутствуют
5991	773014.14	1306747.53	данные отсутствуют	данные отсутствуют
5992	773011.69	1306744.82	данные отсутствуют	данные отсутствуют
Государственный регистратор			ФГИС ЕГРН	
полное наименование должности			подпись	
			инициалы, фамилия	

М.П.

Земельный участок				
(вид объекта недвижимости)				
Лист № ____ Раздела 4.2		Всего листов раздела 4.2 : ____		Всего разделов: ____
15.11.2021 № 99/2021/430758510				
Кадастровый номер:			02:17:000000:73(единое землепользование)	
Номер точки	Координаты, м		Описание закрепления на местности	Средняя квадратическая погрешность определения координат характерных точек границы части земельного участка, м
	X	Y		
1	2	3	4	5
5993	773005.39	1306731.68	данные отсутствуют	данные отсутствуют
5994	772998.24	1306724.02	данные отсутствуют	данные отсутствуют
5995	772990.99	1306723.67	данные отсутствуют	данные отсутствуют
5996	772985.48	1306727.89	данные отсутствуют	данные отсутствуют
5997	772973.19	1306736.92	данные отсутствуют	данные отсутствуют
5998	772963.64	1306748.8	данные отсутствуют	данные отсутствуют
5999	772952.09	1306768.69	данные отсутствуют	данные отсутствуют
6000	772938.6	1306779.13	данные отсутствуют	данные отсутствуют
6001	772929.57	1306777.02	данные отсутствуют	данные отсутствуют
6002	772922.13	1306775.02	данные отсутствуют	данные отсутствуют
6003	772909.26	1306774.37	данные отсутствуют	данные отсутствуют
6004	772900.6	1306775.06	данные отсутствуют	данные отсутствуют
6005	772893.94	1306776.57	данные отсутствуют	данные отсутствуют
6006	772883.4	1306771.81	данные отсутствуют	данные отсутствуют
6007	772877.47	1306770.47	данные отсутствуют	данные отсутствуют
6008	772864.93	1306771.1	данные отсутствуют	данные отсутствуют
6009	772858.1	1306766.94	данные отсутствуют	данные отсутствуют
Государственный регистратор			ФГИС ЕГРН	
полное наименование должности			подпись	
			инициалы, фамилия	

М.П.

Раздел 4.2

Выписка из Единого государственного реестра недвижимости об объекте недвижимости
Сведения о частях земельного участка

Земельный участок				
(вид объекта недвижимости)				
Лист № ____ Раздела 4.2		Всего листов раздела 4.2 : ____		Всего разделов: ____
15.11.2021 № 99/2021/430758510				
Кадастровый номер:			02:17:000000:73(единое землепользование)	
Номер точки	Координаты, м		Описание закрепления на местности	Средняя квадратическая погрешность определения координат характерных точек границы части земельного участка, м
	X	Y		
1	2	3	4	5
6010	772848.49	1306754.16	данные отсутствуют	данные отсутствуют
6011	772840.79	1306749.06	данные отсутствуют	данные отсутствуют
6012	772828.97	1306746.77	данные отсутствуют	данные отсутствуют
6013	772813.89	1306745.16	данные отсутствуют	данные отсутствуют
6014	772806.65	1306746.84	данные отсутствуют	данные отсутствуют
6015	772801.17	1306752.01	данные отсутствуют	данные отсутствуют
6016	772795.55	1306752.58	данные отсутствуют	данные отсутствуют
6017	772788.71	1306749.77	данные отсутствуют	данные отсутствуют
6018	772776.38	1306745.23	данные отсутствуют	данные отсутствуют
6019	772769.44	1306742.39	данные отсутствуют	данные отсутствуют
6020	772763.54	1306738.31	данные отсутствуют	данные отсутствуют
6021	772753.47	1306738	данные отсутствуют	данные отсутствуют
6022	772744.35	1306733.34	данные отсутствуют	данные отсутствуют
6023	773194.38	1306702.81	данные отсутствуют	данные отсутствуют
6023	773194.38	1306702.81	данные отсутствуют	данные отсутствуют
6024	773344.44	1306780.53	данные отсутствуют	данные отсутствуют
6025	773351.61	1306789.99	данные отсутствуют	данные отсутствуют
Государственный регистратор			ФГИС ЕГРН	
полное наименование должности			подпись	
			инициалы, фамилия	

М.П.

Земельный участок				
(вид объекта недвижимости)				
Лист № ____ Раздела 4.2		Всего листов раздела 4.2 : ____		Всего разделов: ____
15.11.2021 № 99/2021/430758510				
Кадастровый номер:			02:17:000000:73(единое землепользование)	
Номер точки	Координаты, м		Описание закрепления на местности	Средняя квадратическая погрешность определения координат характерных точек границы части земельного участка, м
	X	Y		
1	2	3	4	5
6026	773358.62	1306804.02	данные отсутствуют	данные отсутствуют
6027	773361.49	1306815.84	данные отсутствуют	данные отсутствуют
6028	773363.66	1306826.41	данные отсутствуют	данные отсутствуют
6029	773370.11	1306836.15	данные отсутствуют	данные отсутствуют
6030	773375.24	1306840.35	данные отсутствуют	данные отсутствуют
6031	773381.86	1306841.99	данные отсутствуют	данные отсутствуют
6032	773388.63	1306840.05	данные отсутствуют	данные отсутствуют
6033	773399.6	1306830.69	данные отсутствуют	данные отсутствуют
6034	773408.6	1306824.81	данные отсутствуют	данные отсутствуют
6035	773418.05	1306824.5	данные отсутствуют	данные отсутствуют
6036	773428.93	1306826.98	данные отсутствуют	данные отсутствуют
6037	773434.67	1306831.21	данные отсутствуют	данные отсутствуют
6038	773441.06	1306840.17	данные отсутствуют	данные отсутствуют
6039	773449.59	1306850.98	данные отсутствуют	данные отсутствуют
6040	773462.06	1306864.42	данные отсутствуют	данные отсутствуют
6041	773471.45	1306872.41	данные отсутствуют	данные отсутствуют
6042	773479.77	1306876.72	данные отсутствуют	данные отсутствуют
Государственный регистратор			ФГИС ЕГРН	
полное наименование должности			подпись	
			инициалы, фамилия	

М.П.

Земельный участок				
(вид объекта недвижимости)				
Лист № ____ Раздела 4.2		Всего листов раздела 4.2 : ____		Всего разделов: ____
15.11.2021 № 99/2021/430758510				
Кадастровый номер:			02:17:000000:73(единое землепользование)	
Номер точки	Координаты, м		Описание закрепления на местности	Средняя квадратическая погрешность определения координат характерных точек границы части земельного участка, м
	X	Y		
1	2	3	4	5
6043	773497.56	1306882.87	данные отсутствуют	данные отсутствуют
6044	773511.02	1306889.27	данные отсутствуют	данные отсутствуют
6045	773516.83	1306893.04	данные отсутствуют	данные отсутствуют
6046	773523.56	1306893.65	данные отсутствуют	данные отсутствуют
6047	773533	1306900.75	данные отсутствуют	данные отсутствуют
6048	773546.43	1306905.98	данные отсутствуют	данные отсутствуют
6049	773565.11	1306911.54	данные отсутствуют	данные отсутствуют
6050	773582.54	1306914.82	данные отсутствуют	данные отсутствуют
6051	773603.21	1306915.78	данные отсутствуют	данные отсутствуют
6052	773610.14	1306917.25	данные отсутствуют	данные отсутствуют
6053	773625.84	1306922.6	данные отсутствуют	данные отсутствуют
6054	773632.35	1306926.16	данные отсутствуют	данные отсутствуют
6055	773637.44	1306927.16	данные отсутствуют	данные отсутствуют
6056	773637.63	1306927.17	данные отсутствуют	данные отсутствуют
6057	773640.69	1306927.29	данные отсутствуют	данные отсутствуют
6058	773650.18	1306927.67	данные отсутствуют	данные отсутствуют
6059	773650.78	1306927.38	данные отсутствуют	данные отсутствуют
Государственный регистратор			ФГИС ЕГРН	
полное наименование должности			подпись	
			инициалы, фамилия	

М.П.

Земельный участок				
(вид объекта недвижимости)				
Лист № ____ Раздела 4.2		Всего листов раздела 4.2 : ____		Всего разделов: ____
15.11.2021 № 99/2021/430758510				
Кадастровый номер:			02:17:000000:73(единое землепользование)	
Номер точки	Координаты, м		Описание закрепления на местности	Средняя квадратическая погрешность определения координат характерных точек границы части земельного участка, м
	X	Y		
1	2	3	4	5
6060	773900.61	1307014.18	данные отсутствуют	данные отсутствуют
6061	773883.95	1307021.49	данные отсутствуют	данные отсутствуют
6062	773857.19	1307030.79	данные отсутствуют	данные отсутствуют
6063	773835.89	1307041.46	данные отсутствуют	данные отсутствуют
6064	773817.13	1307058.81	данные отсутствуют	данные отсутствуют
6065	773795.06	1307075.89	данные отсутствуют	данные отсутствуют
6066	773782.37	1307083.35	данные отсутствуют	данные отсутствуют
6067	773540.8	1307110.37	данные отсутствуют	данные отсутствуют
6068	773528.12	1307108.09	данные отсутствуют	данные отсутствуют
6069	773508.05	1307103.23	данные отсутствуют	данные отсутствуют
6070	773484.15	1307096.04	данные отсутствуют	данные отсутствуют
6071	773460.42	1307087.12	данные отсутствуют	данные отсутствуют
6072	773435.08	1307075.57	данные отсутствуют	данные отсутствуют
6073	773414.42	1307065.74	данные отсутствуют	данные отсутствуют
6074	773387.78	1307054.31	данные отсутствуют	данные отсутствуют
6075	773366.29	1307042.53	данные отсутствуют	данные отсутствуют
6076	773338.81	1307037.3	данные отсутствуют	данные отсутствуют
Государственный регистратор			ФГИС ЕГРН	
полное наименование должности			подпись	
			инициалы, фамилия	

М.П.

Раздел 4.2

Выписка из Единого государственного реестра недвижимости об объекте недвижимости
Сведения о частях земельного участка

Земельный участок				
(вид объекта недвижимости)				
Лист № ____ Раздела 4.2		Всего листов раздела 4.2 : ____		Всего разделов: ____
15.11.2021 № 99/2021/430758510				
Кадастровый номер:			02:17:000000:73(единое землепользование)	
Номер точки	Координаты, м		Описание закрепления на местности	Средняя квадратическая погрешность определения координат характерных точек границы части земельного участка, м
	X	Y		
1	2	3	4	5
6077	773311.28	1307029.85	данные отсутствуют	данные отсутствуют
6078	773280.96	1307016.74	данные отсутствуют	данные отсутствуют
6079	773253.22	1306998.81	данные отсутствуют	данные отсутствуют
6080	773231.07	1306979.91	данные отсутствуют	данные отсутствуют
6081	773209.3	1306955.06	данные отсутствуют	данные отсутствуют
6082	773196.91	1306936.84	данные отсутствуют	данные отсутствуют
6083	773180.4	1306922.67	данные отсутствуют	данные отсутствуют
6084	773154.57	1306932.85	данные отсутствуют	данные отсутствуют
6085	773122.44	1306940.52	данные отсутствуют	данные отсутствуют
6086	773117.62	1306941.71	данные отсутствуют	данные отсутствуют
6087	772744.35	1306736.64	данные отсутствуют	данные отсутствуют
6088	772753.04	1306740.99	данные отсутствуют	данные отсутствуют
6089	772762.97	1306741.29	данные отсутствуют	данные отсутствуют
6090	772768.12	1306745.1	данные отсутствуют	данные отсутствуют
6091	772775.32	1306748.04	данные отсутствуют	данные отсутствуют
6092	772787.65	1306752.58	данные отсутствуют	данные отсутствуют
6093	772795.48	1306755.6	данные отсутствуют	данные отсутствуют
Государственный регистратор			ФГИС ЕГРН	
полное наименование должности			подпись	
			инициалы, фамилия	

М.П.

Выписка из Единого государственного реестра недвижимости об объекте недвижимости
Сведения о частях земельного участка

Земельный участок				
(вид объекта недвижимости)				
Лист № ____ Раздела 4.2		Всего листов раздела 4.2 : ____		Всего разделов: ____
15.11.2021 № 99/2021/430758510				
Кадастровый номер:			02:17:000000:73(единое землепользование)	
Номер точки	Координаты, м		Описание закрепления на местности	Средняя квадратическая погрешность определения координат характерных точек границы части земельного участка, м
	X	Y		
1	2	3	4	5
6094	772802.86	1306754.54	данные отсутствуют	данные отсутствуют
6095	772808.4	1306749.32	данные отсутствуют	данные отсутствуют
6096	772814.25	1306748.15	данные отсутствуют	данные отсутствуют
6097	772828.57	1306749.74	данные отсутствуют	данные отсутствуют
6098	772839.91	1306751.94	данные отсутствуют	данные отсутствуют
6099	772846.59	1306756.5	данные отсутствуют	данные отсутствуют
6100	772856.29	1306769.35	данные отсутствуют	данные отсутствуют
6101	772864.61	1306774.12	данные отсутствуют	данные отсутствуют
6102	772877.4	1306773.48	данные отсутствуют	данные отсутствуют
6103	772882.57	1306774.7	данные отсутствуют	данные отсутствуют
6104	772894.11	1306779.61	данные отсутствуют	данные отсутствуют
6105	772901.16	1306778.01	данные отсутствуют	данные отсутствуют
6106	772909.4	1306777.37	данные отсутствуют	данные отсутствуют
6107	772921.81	1306778.01	данные отсутствуют	данные отсутствуют
6108	772928.86	1306779.93	данные отсутствуют	данные отсутствуют
6109	772939.87	1306781.94	данные отсутствуют	данные отсутствуют
6110	772954.54	1306770.45	данные отсутствуют	данные отсутствуют
Государственный регистратор			ФГИС ЕГРН	
полное наименование должности			подпись	
			инициалы, фамилия	

М.П.

Раздел 4.2

Выписка из Единого государственного реестра недвижимости об объекте недвижимости
Сведения о частях земельного участка

Земельный участок				
(вид объекта недвижимости)				
Лист № ____ Раздела 4.2		Всего листов раздела 4.2 : ____		Всего разделов: ____
15.11.2021 № 99/2021/430758510				
Кадастровый номер:			02:17:000000:73(единое землепользование)	
Номер точки	Координаты, м		Описание закрепления на местности	Средняя квадратическая погрешность определения координат характерных точек границы части земельного участка, м
	X	Y		
1	2	3	4	5
6111	772966.18	1306750.4	данные отсутствуют	данные отсутствуют
6112	772975.4	1306738.96	данные отсутствуют	данные отсутствуют
6113	772987.29	1306730.28	данные отсутствуют	данные отсутствуют
6114	772992.34	1306726.41	данные отсутствуют	данные отсутствуют
6115	772997.33	1306726.94	данные отсутствуют	данные отсутствуют
6116	773002.98	1306733.49	данные отсутствуют	данные отсутствуют
6117	773009.32	1306746.66	данные отсутствуют	данные отсутствуют
6118	773013.04	1306750.37	данные отсутствуют	данные отсутствуют
6119	773020.77	1306751.98	данные отсутствуют	данные отсутствуют
6120	773030.57	1306754.95	данные отсутствуют	данные отсутствуют
6121	773040.52	1306754.85	данные отсутствуют	данные отсутствуют
6122	773051.17	1306750.83	данные отсутствуют	данные отсутствуют
6123	773069.58	1306739.53	данные отсутствуют	данные отсутствуют
6124	773075.72	1306737.19	данные отсутствуют	данные отсутствуют
6125	773082.71	1306739.93	данные отсутствуют	данные отсутствуют
6126	773092.21	1306742.82	данные отсутствуют	данные отсутствуют
6127	773100.92	1306739.14	данные отсутствуют	данные отсутствуют
Государственный регистратор			ФГИС ЕГРН	
полное наименование должности			подпись	
			инициалы, фамилия	

М.П.

Земельный участок				
(вид объекта недвижимости)				
Лист № ____ Раздела 4.2		Всего листов раздела 4.2 : ____		Всего разделов: ____
15.11.2021 № 99/2021/430758510				
Кадастровый номер:			02:17:000000:73(единое землепользование)	
Номер точки	Координаты, м		Описание закрепления на местности	Средняя квадратическая погрешность определения координат характерных точек границы части земельного участка, м
	X	Y		
1	2	3	4	5
6128	773104.48	1306734.61	данные отсутствуют	данные отсутствуют
6129	773106.15	1306727.02	данные отсутствуют	данные отсутствуют
6130	773105.19	1306715.04	данные отсутствуют	данные отсутствуют
6131	773107.94	1306708.65	данные отсутствуют	данные отсутствуют
6132	773113.27	1306699.55	данные отсутствуют	данные отсутствуют
6133	773118.05	1306695.9	данные отсутствуют	данные отсутствуют
6134	773125.65	1306697.07	данные отсутствуют	данные отсутствуют
6135	773136.08	1306702.13	данные отсутствуют	данные отсутствуют
6136	773148.82	1306710.4	данные отсутствуют	данные отсутствуют
6137	773154.6	1306711.74	данные отсутствуют	данные отсутствуют
6138	773166.43	1306712.22	данные отсутствуют	данные отсутствуют
6139	773171.92	1306709.32	данные отсутствуют	данные отсутствуют
6140	773183.04	1306704.23	данные отсутствуют	данные отсутствуют
6141	771155.22	1306883.66	данные отсутствуют	данные отсутствуют
6142	771148.41	1306886.6	данные отсутствуют	данные отсутствуют
6143	771116.87	1306896.44	данные отсутствуют	данные отсутствуют
6144	771080.6	1306905.57	данные отсутствуют	данные отсутствуют
Государственный регистратор			ФГИС ЕГРН	
полное наименование должности			подпись	
			инициалы, фамилия	

М.П.

Раздел 4.2

Выписка из Единого государственного реестра недвижимости об объекте недвижимости
Сведения о частях земельного участка

Земельный участок				
(вид объекта недвижимости)				
Лист № ____ Раздела 4.2		Всего листов раздела 4.2 : ____		Всего разделов: ____
15.11.2021 № 99/2021/430758510				
Кадастровый номер:			02:17:000000:73(единое землепользование)	
Номер точки	Координаты, м		Описание закрепления на местности	Средняя квадратическая погрешность определения координат характерных точек границы части земельного участка, м
	X	Y		
1	2	3	4	5
6145	771067.55	1306909.05	данные отсутствуют	данные отсутствуют
6146	770975.82	1306918.87	данные отсутствуют	данные отсутствуют
6147	770951.34	1306916.14	данные отсутствуют	данные отсутствуют
6148	770919.4	1306907.72	данные отсутствуют	данные отсутствуют
6149	770900.09	1306899.02	данные отсутствуют	данные отсутствуют
6150	770839.59	1306888.2	данные отсутствуют	данные отсутствуют
6151	770834.39	1306887.33	данные отсутствуют	данные отсутствуют
6152	770801.06	1306881.09	данные отсутствуют	данные отсутствуют
6153	770792.44	1306879.34	данные отсутствуют	данные отсутствуют
6154	770716.31	1306850.67	данные отсутствуют	данные отсутствуют
6154	770716.31	1306850.67	данные отсутствуют	данные отсутствуют
6155	770755.02	1306859	данные отсутствуют	данные отсутствуют
6156	770792.09	1306879.27	данные отсутствуют	данные отсутствуют
6157	770768.69	1306874.52	данные отсутствуют	данные отсутствуют
6158	770737.84	1306862.7	данные отсутствуют	данные отсутствуют
6159	770718.63	1306852.28	данные отсутствуют	данные отсутствуют
6160	768668.68	1306242.81	данные отсутствуют	данные отсутствуют
Государственный регистратор			ФГИС ЕГРН	
полное наименование должности			подпись	
			инициалы, фамилия	

М.П.

Земельный участок				
(вид объекта недвижимости)				
Лист № ____ Раздела 4.2		Всего листов раздела 4.2: ____		Всего разделов: ____
15.11.2021 № 99/2021/430758510				
Кадастровый номер:			02:17:000000:73(единое землепользование)	
Номер точки	Координаты, м		Описание закрепления на местности	Средняя квадратическая погрешность определения координат характерных точек границы части земельного участка, м
	X	Y		
1	2	3	4	5
6160	768668.68	1306242.81	данные отсутствуют	данные отсутствуют
6161	768623.81	1306250.57	данные отсутствуют	данные отсутствуют
6162	768622.59	1306249.81	данные отсутствуют	данные отсутствуют
6163	768614.54	1306249.48	данные отсутствуют	данные отсутствуют
6164	768610.27	1306251.67	данные отсутствуют	данные отсутствуют
6165	768607.99	1306254.99	данные отсутствуют	данные отсутствуют
6166	768607.87	1306257.87	данные отсутствуют	данные отсутствуют
6167	768598.29	1306262.26	данные отсутствуют	данные отсутствуют
6168	768596.34	1306258.05	данные отсутствуют	данные отсутствуют
6169	768595.35	1306248.99	данные отсутствуют	данные отсутствуют
6170	768593.67	1306242.67	данные отсутствуют	данные отсутствуют
6171	768588.9	1306236.37	данные отсутствуют	данные отсутствуют
6172	768584.61	1306235.68	данные отсутствуют	данные отсутствуют
6173	768574.17	1306240.97	данные отсутствуют	данные отсутствуют
6174	768569.74	1306245.25	данные отсутствуют	данные отсутствуют
6175	768566.74	1306247.07	данные отсутствуют	данные отсутствуют
6176	768563.89	1306246.12	данные отсутствуют	данные отсутствуют
Государственный регистратор			ФГИС ЕГРН	
полное наименование должности			подпись	
			инициалы, фамилия	

М.П.

Земельный участок				
(вид объекта недвижимости)				
Лист № ____ Раздела 4.2		Всего листов раздела 4.2: ____		Всего разделов: ____
15.11.2021 № 99/2021/430758510				
Кадастровый номер:			02:17:000000:73(единое землепользование)	
Номер точки	Координаты, м		Описание закрепления на местности	Средняя квадратическая погрешность определения координат характерных точек границы части земельного участка, м
	X	Y		
1	2	3	4	5
6177	768557.43	1306238.72	данные отсутствуют	данные отсутствуют
6178	768553.53	1306235.09	данные отсутствуют	данные отсутствуют
6179	768548.67	1306233.94	данные отсутствуют	данные отсутствуют
6180	768543.45	1306235.38	данные отсутствуют	данные отсутствуют
6181	768539.85	1306237.4	данные отсутствуют	данные отсутствуют
6182	768536.96	1306236.92	данные отсутствуют	данные отсутствуют
6183	768534.03	1306233.85	данные отсутствуют	данные отсутствуют
6184	768529.83	1306226.09	данные отсутствуют	данные отсутствуют
6185	768525.03	1306219.07	данные отсутствуют	данные отсутствуют
6186	768520.85	1306209.57	данные отсутствуют	данные отсутствуют
6187	768517.26	1306201.94	данные отсутствуют	данные отсутствуют
6188	768515.55	1306198.34	данные отсутствуют	данные отсутствуют
6189	768514.4	1306193.46	данные отсутствуют	данные отсутствуют
6190	768512.87	1306190.78	данные отсутствуют	данные отсутствуют
6191	768506.42	1306188.35	данные отсутствуют	данные отсутствуют
6192	768499.03	1306184.97	данные отсутствуют	данные отсутствуют
6193	768493.07	1306176.63	данные отсутствуют	данные отсутствуют
Государственный регистратор			ФГИС ЕГРН	
полное наименование должности			подпись	
			инициалы, фамилия	

М.П.

Земельный участок				
(вид объекта недвижимости)				
Лист № ____ Раздела 4.2		Всего листов раздела 4.2 : ____		Всего разделов: ____
15.11.2021 № 99/2021/430758510				
Кадастровый номер:			02:17:000000:73(единое землепользование)	
Номер точки	Координаты, м		Описание закрепления на местности	Средняя квадратическая погрешность определения координат характерных точек границы части земельного участка, м
	X	Y		
1	2	3	4	5
6194	768488.64	1306172.69	данные отсутствуют	данные отсутствуют
6195	768480.26	1306171.63	данные отсутствуют	данные отсутствуют
6196	768476.7	1306176.49	данные отсутствуют	данные отсутствуют
6197	768468.06	1306187.69	данные отсутствуют	данные отсутствуют
6198	768462.97	1306191.47	данные отсутствуют	данные отсутствуют
6199	768459.05	1306191.33	данные отсутствуют	данные отсутствуют
6200	768452.91	1306190.23	данные отсутствуют	данные отсутствуют
6201	768447.35	1306188.88	данные отсутствуют	данные отсутствуют
6202	768443.77	1306190.6	данные отсутствуют	данные отсутствуют
6203	768440.1	1306189.71	данные отсутствуют	данные отсутствуют
6204	768435.91	1306184.85	данные отсутствуют	данные отсутствуют
6205	768431.19	1306184.29	данные отсутствуют	данные отсутствуют
6206	768425.46	1306186.66	данные отсутствуют	данные отсутствуют
6207	768418.87	1306190.6	данные отсутствуют	данные отсутствуют
6208	768413.04	1306191.69	данные отсутствуют	данные отсутствуют
6209	768406.1	1306193.39	данные отсутствуют	данные отсутствуют
6210	768400.56	1306191.94	данные отсутствуют	данные отсутствуют
Государственный регистратор			ФГИС ЕГРН	
полное наименование должности			подпись	
			инициалы, фамилия	

М.П.

Раздел 4.2

Выписка из Единого государственного реестра недвижимости об объекте недвижимости
Сведения о частях земельного участка

Земельный участок				
(вид объекта недвижимости)				
Лист № ____ Раздела 4.2		Всего листов раздела 4.2 : ____		Всего разделов: ____
15.11.2021 № 99/2021/430758510				
Кадастровый номер:			02:17:000000:73(единое землепользование)	
Номер точки	Координаты, м		Описание закрепления на местности	Средняя квадратическая погрешность определения координат характерных точек границы части земельного участка, м
	X	Y		
1	2	3	4	5
6211	768390.42	1306184.8	данные отсутствуют	данные отсутствуют
6212	768381.52	1306177.68	данные отсутствуют	данные отсутствуют
6213	768377.34	1306174.37	данные отсутствуют	данные отсутствуют
6214	768377.23	1306171.33	данные отсутствуют	данные отсутствуют
6215	768379.02	1306169.55	данные отсутствуют	данные отсутствуют
6216	768384.99	1306166.12	данные отсутствуют	данные отсутствуют
6217	768385.63	1306161.84	данные отсутствуют	данные отсутствуют
6218	768384.28	1306157.42	данные отсутствуют	данные отсутствуют
6219	768372.76	1306150.89	данные отсутствуют	данные отсутствуют
6220	768368.35	1306151.63	данные отсутствуют	данные отсутствуют
6221	768359.83	1306157.74	данные отсутствуют	данные отсутствуют
6222	768355.35	1306164.69	данные отсутствуют	данные отсутствуют
6223	768351.52	1306166.54	данные отсутствуют	данные отсутствуют
6224	768349.14	1306165.89	данные отсутствуют	данные отсутствуют
6225	768346.96	1306161.38	данные отсутствуют	данные отсутствуют
6226	768346.44	1306157.92	данные отсутствуют	данные отсутствуют
6227	768343.62	1306153.37	данные отсутствуют	данные отсутствуют
Государственный регистратор			ФГИС ЕГРН	
полное наименование должности			подпись	
			инициалы, фамилия	

М.П.

Земельный участок				
(вид объекта недвижимости)				
Лист № ____ Раздела 4.2		Всего листов раздела 4.2 : ____		Всего разделов: ____
15.11.2021 № 99/2021/430758510				
Кадастровый номер:			02:17:000000:73(единое землепользование)	
Номер точки	Координаты, м		Описание закрепления на местности	Средняя квадратическая погрешность определения координат характерных точек границы части земельного участка, м
	X	Y		
1	2	3	4	5
6228	768340.85	1306145.63	данные отсутствуют	данные отсутствуют
6229	768334.97	1306142.76	данные отсутствуют	данные отсутствуют
6230	768331.73	1306145.35	данные отсутствуют	данные отсутствуют
6231	768327.2	1306148.87	данные отсутствуют	данные отсутствуют
6232	768320.05	1306148.01	данные отсутствуют	данные отсутствуют
6233	768316.07	1306145.26	данные отсутствуют	данные отсутствуют
6234	768314.48	1306140.06	данные отсутствуют	данные отсутствуют
6235	768313.61	1306132.07	данные отсутствуют	данные отсутствуют
6236	768311.06	1306128.19	данные отсутствуют	данные отсутствуют
6237	768307.39	1306125.37	данные отсутствуют	данные отсутствуют
6238	768300.65	1306125.28	данные отсутствуют	данные отсутствуют
6239	768295.7	1306128.48	данные отсутствуют	данные отсутствуют
6240	768286.07	1306133.05	данные отсутствуют	данные отсутствуют
6241	768278.99	1306134.19	данные отсутствуют	данные отсутствуют
6242	768274.98	1306135.71	данные отсутствуют	данные отсутствуют
6243	768273.61	1306138.32	данные отсутствуют	данные отсутствуют
6244	768982.01	1306266.06	данные отсутствуют	данные отсутствуют
Государственный регистратор			ФГИС ЕГРН	
полное наименование должности			подпись	
			инициалы, фамилия	

М.П.

Земельный участок				
(вид объекта недвижимости)				
Лист № ____ Раздела 4.2		Всего листов раздела 4.2 : ____		Всего разделов: ____
15.11.2021 № 99/2021/430758510				
Кадастровый номер:			02:17:000000:73(единое землепользование)	
Номер точки	Координаты, м		Описание закрепления на местности	Средняя квадратическая погрешность определения координат характерных точек границы части земельного участка, м
	X	Y		
1	2	3	4	5
6245	768976.29	1306263.77	данные отсутствуют	данные отсутствуют
6246	768973.01	1306257.82	данные отсутствуют	данные отсутствуют
6247	768968.87	1306247.57	данные отсутствуют	данные отсутствуют
6248	768963.61	1306241.66	данные отсутствуют	данные отсутствуют
6249	768959.94	1306239.13	данные отсутствуют	данные отсутствуют
6250	768955.24	1306238.15	данные отсутствуют	данные отсутствуют
6251	768950.97	1306237.17	данные отсутствуют	данные отсутствуют
6252	768946.99	1306236.44	данные отсутствуют	данные отсутствуют
6253	768944.2	1306233.97	данные отсутствуют	данные отсутствуют
6254	768939.87	1306231.46	данные отсутствуют	данные отсутствуют
6255	768936.05	1306231.32	данные отсутствуют	данные отсутствуют
6256	768933.53	1306229.77	данные отсутствуют	данные отсутствуют
6257	768930.49	1306228.91	данные отсутствуют	данные отсутствуют
6258	768926.08	1306230.11	данные отсутствуют	данные отсутствуют
6259	768920.94	1306232.6	данные отсутствуют	данные отсутствуют
6260	768918.51	1306237.32	данные отсутствуют	данные отсутствуют
6261	768912.94	1306238.43	данные отсутствуют	данные отсутствуют
Государственный регистратор			ФГИС ЕГРН	
полное наименование должности			подпись	
			инициалы, фамилия	

М.П.

Земельный участок				
(вид объекта недвижимости)				
Лист № ____ Раздела 4.2		Всего листов раздела 4.2 : ____		Всего разделов: ____
15.11.2021 № 99/2021/430758510				
Кадастровый номер:			02:17:000000:73(единое землепользование)	
Номер точки	Координаты, м		Описание закрепления на местности	Средняя квадратическая погрешность определения координат характерных точек границы части земельного участка, м
	X	Y		
1	2	3	4	5
6262	768907.64	1306237.84	данные отсутствуют	данные отсутствуют
6263	768900.85	1306233.94	данные отсутствуют	данные отсутствуют
6264	768895.02	1306232.63	данные отсутствуют	данные отсутствуют
6265	768890.04	1306233.69	данные отсутствуют	данные отсутствуют
6266	768884.1	1306237.91	данные отсутствуют	данные отсутствуют
6267	768877.86	1306239.36	данные отсутствуют	данные отсутствуют
6268	768868.4	1306243.03	данные отсутствуют	данные отсутствуют
6269	768860.63	1306247.46	данные отсутствуют	данные отсутствуют
6270	768856.07	1306248.46	данные отсутствуют	данные отсутствуют
6271	768849.13	1306246.51	данные отсутствуют	данные отсутствуют
6272	768838.6	1306240.52	данные отсутствуют	данные отсутствуют
6273	768829.93	1306236.82	данные отсутствуют	данные отсутствуют
6274	768819.79	1306236.98	данные отсутствуют	данные отсутствуют
6275	768797.29	1306234.55	данные отсутствуют	данные отсутствуют
6276	768781.98	1306232.94	данные отсутствуют	данные отсутствуют
6277	768773.25	1306230.56	данные отсутствуют	данные отсутствуют
6278	768752.83	1306222.04	данные отсутствуют	данные отсутствуют
Государственный регистратор			ФГИС ЕГРН	
полное наименование должности			подпись	
			инициалы, фамилия	

М.П.

Раздел 4.2

Выписка из Единого государственного реестра недвижимости об объекте недвижимости
Сведения о частях земельного участка

Земельный участок				
(вид объекта недвижимости)				
Лист № ____ Раздела 4.2		Всего листов раздела 4.2 : ____		Всего разделов: ____
15.11.2021 № 99/2021/430758510				
Кадастровый номер:			02:17:000000:73(единое землепользование)	
Номер точки	Координаты, м		Описание закрепления на местности	Средняя квадратическая погрешность определения координат характерных точек границы части земельного участка, м
	X	Y		
1	2	3	4	5
6279	768744.2	1306216.45	данные отсутствуют	данные отсутствуют
6280	768736.84	1306211.49	данные отсутствуют	данные отсутствуют
6281	768731.39	1306210.99	данные отсутствуют	данные отсутствуют
6282	768724.93	1306211.48	данные отсутствуют	данные отсутствуют
6283	768706.25	1306211.8	данные отсутствуют	данные отсутствуют
6284	768691.82	1306209.85	данные отсутствуют	данные отсутствуют
6285	768684.58	1306210.14	данные отсутствуют	данные отсутствуют
6286	768680.63	1306212.26	данные отсутствуют	данные отсутствуют
6287	768677.77	1306217.51	данные отсутствуют	данные отсутствуют
6288	768675.43	1306224.77	данные отсутствуют	данные отсутствуют
6289	768676.97	1306233.35	данные отсутствуют	данные отсутствуют
6290	768673.34	1306239.86	данные отсутствуют	данные отсутствуют
6291	768619.36	1306252.61	данные отсутствуют	данные отсутствуют
6291	768619.36	1306252.61	данные отсутствуют	данные отсутствуют
6292	768610.93	1306256.47	данные отсутствуют	данные отсутствуют
6293	768610.97	1306255.6	данные отсутствуют	данные отсутствуют
6294	768612.4	1306253.82	данные отсутствуют	данные отсутствуют
Государственный регистратор			ФГИС ЕГРН	
полное наименование должности			подпись	
			инициалы, фамилия	

М.П.

Земельный участок				
(вид объекта недвижимости)				
Лист № ____ Раздела 4.2		Всего листов раздела 4.2 : ____		Всего разделов: ____
15.11.2021 № 99/2021/430758510				
Кадастровый номер:			02:17:000000:73(единое землепользование)	
Номер точки	Координаты, м		Описание закрепления на местности	Средняя квадратическая погрешность определения координат характерных точек границы части земельного участка, м
	X	Y		
1	2	3	4	5
6295	768615.47	1306252.35	данные отсутствуют	данные отсутствуют
6296	768595.85	1306263.38	данные отсутствуют	данные отсутствуют
6296	768595.85	1306263.38	данные отсутствуют	данные отсутствуют
6297	768432.25	1306187.28	данные отсутствуют	данные отсутствуют
6298	768434.82	1306187.71	данные отсутствуют	данные отсутствуют
6299	768438.88	1306192.5	данные отсутствуют	данные отсутствуют
6300	768444.59	1306193.53	данные отсутствуют	данные отсутствуют
6301	768448.11	1306191.84	данные отсутствуют	данные отсутствуют
6302	768452.28	1306193.17	данные отсутствуют	данные отсутствуют
6303	768458.84	1306194.33	данные отсутствуют	данные отсутствуют
6304	768464.33	1306194.19	данные отсутствуют	данные отсутствуют
6305	768470.31	1306189.69	данные отсутствуют	данные отсутствуют
6306	768479.11	1306178.28	данные отсутствуют	данные отсутствуют
6307	768482.09	1306174.21	данные отсутствуют	данные отсутствуют
6308	768487.55	1306175.51	данные отсутствуют	данные отсутствуют
6309	768490.89	1306178.71	данные отсутствуют	данные отсутствуют
6310	768497.42	1306187.53	данные отсутствуют	данные отсутствуют
Государственный регистратор			ФГИС ЕГРН	
полное наименование должности			подпись	
			инициалы, фамилия	

М.П.

Раздел 4.2

Выписка из Единого государственного реестра недвижимости об объекте недвижимости
Сведения о частях земельного участка

Земельный участок				
(вид объекта недвижимости)				
Лист № ____ Раздела 4.2		Всего листов раздела 4.2 : ____		Всего разделов: ____
15.11.2021 № 99/2021/430758510				
Кадастровый номер:			02:17:000000:73(единое землепользование)	
Номер точки	Координаты, м		Описание закрепления на местности	Средняя квадратическая погрешность определения координат характерных точек границы части земельного участка, м
	X	Y		
1	2	3	4	5
6311	768505.31	1306191.14	данные отсутствуют	данные отсутствуют
6312	768511.55	1306194.4	данные отсутствуют	данные отсутствуют
6313	768512.78	1306199.48	данные отсутствуют	данные отсутствуют
6314	768514.55	1306203.22	данные отсутствуют	данные отсутствуют
6315	768518.12	1306210.83	данные отсутствуют	данные отсутствуют
6316	768522.47	1306220.65	данные отсутствуют	данные отсутствуют
6317	768527.31	1306227.72	данные отсутствуют	данные отсутствуют
6318	768531.72	1306235.77	данные отсутствуют	данные отсутствуют
6319	768535.97	1306239.8	данные отсутствуют	данные отсутствуют
6320	768540.85	1306240.28	данные отсутствуют	данные отсутствуют
6321	768544.75	1306238.09	данные отсутствуют	данные отсутствуют
6322	768549.05	1306236.95	данные отсутствуют	данные отсутствуют
6323	768552.34	1306237.87	данные отсутствуют	данные отсутствуют
6324	768555.27	1306240.8	данные отсутствуют	данные отсутствуют
6325	768562.56	1306248.84	данные отсутствуют	данные отсутствуют
6326	768567.71	1306249.99	данные отсутствуют	данные отсутствуют
6327	768571.7	1306247.52	данные отсутствуют	данные отсутствуют
Государственный регистратор			ФГИС ЕГРН	
полное наименование должности			подпись	
			инициалы, фамилия	

М.П.

Земельный участок				
(вид объекта недвижимости)				
Лист № ____ Раздела 4.2		Всего листов раздела 4.2 : ____		Всего разделов: ____
15.11.2021 № 99/2021/430758510				
Кадастровый номер:			02:17:000000:73(единое землепользование)	
Номер точки	Координаты, м		Описание закрепления на местности	Средняя квадратическая погрешность определения координат характерных точек границы части земельного участка, м
	X	Y		
1	2	3	4	5
6328	768576.09	1306243.29	данные отсутствуют	данные отсутствуют
6329	768585.46	1306238.61	данные отсутствуют	данные отсутствуют
6330	768587.62	1306239.15	данные отсутствуют	данные отсутствуют
6331	768591.04	1306244.15	данные отсутствуют	данные отсутствуют
6332	768592.42	1306249.62	данные отсутствуют	данные отсутствуют
6333	768593.51	1306259.09	данные отсутствуют	данные отсутствуют
6334	768432.05	1306187.25	данные отсутствуют	данные отсутствуют
6334	768432.05	1306187.25	данные отсутствуют	данные отсутствуют
6335	768431.61	1306187.36	данные отсутствуют	данные отсутствуют
6336	768431.93	1306187.23	данные отсутствуют	данные отсутствуют
6337	768401.24	1306195.17	данные отсутствуют	данные отсутствуют
6337	768401.24	1306195.17	данные отсутствуют	данные отсутствуют
6338	768274.99	1306141.74	данные отсутствуют	данные отсутствуют
6339	768277.27	1306137.74	данные отсутствуют	данные отсутствуют
6340	768279.68	1306137.11	данные отсутствуют	данные отсутствуют
6341	768287.16	1306135.85	данные отсутствуют	данные отсутствуют
6342	768297.24	1306131.05	данные отсутствуют	данные отсутствуют
Государственный регистратор			ФГИС ЕГРН	
полное наименование должности			подпись	
			инициалы, фамилия	

М.П.

Раздел 4.2

Выписка из Единого государственного реестра недвижимости об объекте недвижимости
Сведения о частях земельного участка

Земельный участок				
(вид объекта недвижимости)				
Лист № ____ Раздела 4.2		Всего листов раздела 4.2 : ____		Всего разделов: ____
15.11.2021 № 99/2021/430758510				
Кадастровый номер:			02:17:000000:73(единое землепользование)	
Номер точки	Координаты, м		Описание закрепления на местности	Средняя квадратическая погрешность определения координат характерных точек границы части земельного участка, м
	X	Y		
1	2	3	4	5
6343	768301.86	1306128.07	данные отсутствуют	данные отсутствуют
6344	768306.71	1306128.34	данные отсутствуют	данные отсутствуют
6345	768308.92	1306130.29	данные отсутствуют	данные отсутствуют
6346	768310.89	1306133.38	данные отсутствуют	данные отсутствуют
6347	768311.57	1306140.79	данные отсутствуют	данные отсутствуют
6348	768313.94	1306147.43	данные отсутствуют	данные отсутствуют
6349	768319.32	1306150.94	данные отсутствуют	данные отсутствуют
6350	768328.55	1306151.62	данные отсутствуют	данные отсутствуют
6351	768333.6	1306147.7	данные отсутствуют	данные отсутствуют
6352	768335.96	1306145.81	данные отсутствуют	данные отсутствуют
6353	768338.69	1306147.78	данные отсутствуют	данные отсутствуют
6354	768340.98	1306154.79	данные отсутствуют	данные отсутствуют
6355	768343.71	1306159.21	данные отсутствуют	данные отсутствуют
6356	768344.15	1306162.45	данные отсутствуют	данные отсутствуют
6357	768347.7	1306168.61	данные отсутствуют	данные отсутствуют
6358	768352.32	1306169.48	данные отсутствуют	данные отсутствуют
6359	768357.64	1306166.67	данные отсутствуют	данные отсутствуют
Государственный регистратор			ФГИС ЕГРН	
полное наименование должности			подпись	
			инициалы, фамилия	

М.П.

Земельный участок				
(вид объекта недвижимости)				
Лист № ____ Раздела 4.2		Всего листов раздела 4.2 : ____		Всего разделов: ____
15.11.2021 № 99/2021/430758510				
Кадастровый номер:			02:17:000000:73(единое землепользование)	
Номер точки	Координаты, м		Описание закрепления на местности	Средняя квадратическая погрешность определения координат характерных точек границы части земельного участка, м
	X	Y		
1	2	3	4	5
6360	768362.19	1306159.61	данные отсутствуют	данные отсутствуют
6361	768369.77	1306154.3	данные отсутствуют	данные отсутствуют
6362	768372.62	1306153.93	данные отсутствуют	данные отсутствуют
6363	768382.16	1306159.65	данные отсутствуют	данные отсутствуют
6364	768382.64	1306162.13	данные отсутствуют	данные отсутствуют
6365	768382.17	1306164.82	данные отсутствуют	данные отсутствуют
6366	768377.09	1306167.24	данные отсутствуют	данные отсутствуют
6367	768374.21	1306170.78	данные отсутствуют	данные отсутствуют
6368	768374.94	1306176.3	данные отсутствуют	данные отсутствуют
6369	768379.66	1306180.03	данные отсутствуют	данные отсутствуют
6370	768388.66	1306187.23	данные отсутствуют	данные отсутствуют
6371	768399.54	1306194.77	данные отсутствуют	данные отсутствуют
6372	769129.54	1306407.24	данные отсутствуют	данные отсутствуют
6372	769129.54	1306407.24	данные отсутствуют	данные отсутствуют
6373	769007.53	1306467.21	данные отсутствуют	данные отсутствуют
6374	768994.1	1306468.89	данные отсутствуют	данные отсутствуют
6375	768965.21	1306468.38	данные отсутствуют	данные отсутствуют
Государственный регистратор			ФГИС ЕГРН	
полное наименование должности			подпись	
			инициалы, фамилия	

М.П.

Земельный участок				
(вид объекта недвижимости)				
Лист № ____ Раздела 4.2		Всего листов раздела 4.2 : ____		Всего разделов: ____
15.11.2021 № 99/2021/430758510				
Кадастровый номер:			02:17:000000:73(единое землепользование)	
Номер точки	Координаты, м		Описание закрепления на местности	Средняя квадратическая погрешность определения координат характерных точек границы части земельного участка, м
	X	Y		
1	2	3	4	5
6376	768932.63	1306462.94	данные отсутствуют	данные отсутствуют
6377	768910.06	1306455.78	данные отсутствуют	данные отсутствуют
6378	768885.48	1306449.35	данные отсутствуют	данные отсутствуют
6379	768881.98	1306449.57	данные отсутствуют	данные отсутствуют
6380	768672.31	1306243.94	данные отсутствуют	данные отсутствуют
6381	768675.78	1306241.65	данные отсутствуют	данные отсутствуют
6382	768680.02	1306233.35	данные отсутствуют	данные отсутствуют
6383	768678.46	1306224.63	данные отсутствуют	данные отсутствуют
6384	768680.56	1306218.62	данные отсутствуют	данные отсутствуют
6385	768683.02	1306214.14	данные отсутствуют	данные отсутствуют
6386	768685.54	1306213	данные отсутствуют	данные отсутствуют
6387	768691.78	1306212.85	данные отсутствуют	данные отсутствуют
6388	768706.19	1306214.8	данные отсутствуют	данные отсутствуют
6389	768725.11	1306214.48	данные отсутствуют	данные отсутствуют
6390	768731.49	1306214	данные отсутствуют	данные отсутствуют
6391	768736.16	1306214.44	данные отсутствуют	данные отсутствуют
6392	768742.54	1306218.95	данные отсутствуют	данные отсутствуют
Государственный регистратор			ФГИС ЕГРН	
полное наименование должности			подпись	
			инициалы, фамилия	

М.П.

Земельный участок				
(вид объекта недвижимости)				
Лист № ____ Раздела 4.2		Всего листов раздела 4.2 : ____		Всего разделов: ____
15.11.2021 № 99/2021/430758510				
Кадастровый номер:			02:17:000000:73(единое землепользование)	
Номер точки	Координаты, м		Описание закрепления на местности	Средняя квадратическая погрешность определения координат характерных точек границы части земельного участка, м
	X	Y		
1	2	3	4	5
6393	768751.55	1306224.75	данные отсутствуют	данные отсутствуют
6394	768772.37	1306233.43	данные отсутствуют	данные отсутствуют
6395	768781.54	1306235.91	данные отсутствуют	данные отсутствуют
6396	768796.97	1306237.53	данные отсутствуют	данные отсутствуют
6397	768819.74	1306239.98	данные отсутствуют	данные отсутствуют
6398	768829.64	1306239.82	данные отсутствуют	данные отсутствуют
6399	768837.31	1306243.23	данные отсутствуют	данные отсутствуют
6400	768848.14	1306249.34	данные отсутствуют	данные отсутствуют
6401	768856.34	1306251.48	данные отсутствуют	данные отсутствуют
6402	768861.92	1306250.18	данные отсутствуют	данные отсутствуют
6403	768869.79	1306245.69	данные отсутствуют	данные отсутствуют
6404	768878.84	1306242.2	данные отсутствуют	данные отсутствуют
6405	768885.6	1306240.52	данные отсутствуют	данные отсутствуют
6406	768891.51	1306236.32	данные отсутствуют	данные отсутствуют
6407	768895.24	1306235.63	данные отсутствуют	данные отсутствуют
6408	768899.92	1306236.8	данные отсутствуют	данные отсутствуют
6409	768906.99	1306240.79	данные отсутствуют	данные отсутствуют
Государственный регистратор			ФГИС ЕГРН	
полное наименование должности			подпись	
			инициалы, фамилия	

М.П.

Раздел 4.2

Выписка из Единого государственного реестра недвижимости об объекте недвижимости
Сведения о частях земельного участка

Земельный участок				
(вид объекта недвижимости)				
Лист № ____ Раздела 4.2		Всего листов раздела 4.2 : ____		Всего разделов: ____
15.11.2021 № 99/2021/430758510				
Кадастровый номер:			02:17:000000:73(единое землепользование)	
Номер точки	Координаты, м		Описание закрепления на местности	Средняя квадратическая погрешность определения координат характерных точек границы части земельного участка, м
	X	Y		
1	2	3	4	5
6410	768913.3	1306241.42	данные отсутствуют	данные отсутствуют
6411	768920.84	1306239.34	данные отсутствуют	данные отсутствуют
6412	768923.35	1306234.47	данные отсутствуют	данные отсутствуют
6413	768927.13	1306232.92	данные отсутствуют	данные отсутствуют
6414	768932.32	1306232.52	данные отсутствуют	данные отсутствуют
6415	768935.53	1306234.3	данные отсутствуют	данные отсутствуют
6416	768939.35	1306234.44	данные отсутствуют	данные отсутствуют
6417	768942.48	1306236.44	данные отсутствуют	данные отсутствуют
6418	768946.04	1306239.32	данные отсутствуют	данные отсутствуют
6419	768950.4	1306240.12	данные отсутствуют	данные отсутствуют
6420	768954.61	1306241.09	данные отсутствуют	данные отсутствуют
6421	768959	1306242	данные отсутствуют	данные отсутствуют
6422	768961.7	1306243.98	данные отсутствуют	данные отсутствуют
6423	768966.45	1306249.36	данные отсутствуют	данные отсутствуют
6424	768970.34	1306259.18	данные отсутствуют	данные отсутствуют
6425	768974.67	1306266.35	данные отсутствуют	данные отсутствуют
6426	768981.73	1306269.06	данные отсутствуют	данные отсутствуют
Государственный регистратор			ФГИС ЕГРН	
полное наименование должности			подпись	
			инициалы, фамилия	

М.П.

Выписка из Единого государственного реестра недвижимости об объекте недвижимости
Сведения о частях земельного участка

Земельный участок				
(вид объекта недвижимости)				
Лист № ____ Раздела 4.2		Всего листов раздела 4.2 : ____		Всего разделов: ____
15.11.2021 № 99/2021/430758510				
Кадастровый номер:			02:17:000000:73(единое землепользование)	
Номер точки	Координаты, м		Описание закрепления на местности	Средняя квадратическая погрешность определения координат характерных точек границы части земельного участка, м
	X	Y		
1	2	3	4	5
6427	769157.65	1306371.44	данные отсутствуют	данные отсутствуют
6428	769138.45	1306398.32	данные отсутствуют	данные отсутствуют
6429	769177.7	1306211.44	данные отсутствуют	данные отсутствуют
6430	769181.02	1306221.99	данные отсутствуют	данные отсутствуют
6431	769465.35	1306238.15	данные отсутствуют	данные отсутствуют
6432	769466.45	1306241.37	данные отсутствуют	данные отсутствуют
6432	769466.45	1306241.37	данные отсутствуют	данные отсутствуют
6433	769304.24	1306368.71	данные отсутствуют	данные отсутствуют
6434	769285.67	1306343.15	данные отсутствуют	данные отсутствуют
6435	769270.93	1306313.59	данные отсутствуют	данные отсутствуют

Государственный регистратор		ФГИС ЕГРН
полное наименование должности	подпись	инициалы, фамилия

М.П.

Выписка из Единого государственного реестра недвижимости об объекте недвижимости
Сведения о частях земельного участка

Земельный участок				
(вид объекта недвижимости)				
Лист № ____ Раздела 4.2		Всего листов раздела 4.2 : ____		Всего разделов: ____
15.11.2021 № 99/2021/430758510				
Кадастровый номер:			02:17:000000:73(единое землепользование)	
Сведения о характерных точках границы части (частей) земельного участка				
Учетный номер части: 22				
Система координат: МСК-05				
Зона №				
Номер точки	Координаты, м		Описание закрепления на местности	Средняя квадратическая погрешность определения координат характерных точек границы части земельного участка, м
	X	Y		
1	2	3	4	5
19	774193.11	1316123.99	данные отсутствуют	данные отсутствуют
20	774203.6	1316124.48	данные отсутствуют	данные отсутствуют
21	774230.26	1316164.48	данные отсутствуют	данные отсутствуют
22	774211.32	1316226.7	данные отсутствуют	данные отсутствуют
23	774224.85	1316280.8	данные отсутствуют	данные отсутствуют
24	774214.03	1316318.66	данные отсутствуют	данные отсутствуют
25	774176.16	1316278.09	данные отсутствуют	данные отсутствуют
26	774127.47	1316188.83	данные отсутствуют	данные отсутствуют
1817	775498.77	1314974.63	данные отсутствуют	данные отсутствуют
6436	775498.92	1314973.98	данные отсутствуют	данные отсутствуют
6436	775498.92	1314973.98	данные отсутствуют	данные отсутствуют
6437	775498.09	1314974.31	данные отсутствуют	данные отсутствуют
6438	774185.21	1316123.74	данные отсутствуют	данные отсутствуют
6438	774185.21	1316123.74	данные отсутствуют	данные отсутствуют
6439	774099.34	1316156.01	данные отсутствуют	данные отсутствуют
6440	774104.25	1316152.35	данные отсутствуют	данные отсутствуют

Государственный регистратор		ФГИС ЕГРН
полное наименование должности	подпись	инициалы, фамилия

М.П.

Земельный участок				
(вид объекта недвижимости)				
Лист № ____ Раздела 4.2		Всего листов раздела 4.2 : ____		Всего разделов: ____
Всего листов выписки: ____				
15.11.2021 № 99/2021/430758510				
Кадастровый номер:			02:17:000000:73(единое землепользование)	
Номер точки	Координаты, м		Описание закрепления на местности	Средняя квадратическая погрешность определения координат характерных точек границы части земельного участка, м
	X	Y		
1	2	3	4	5
6441	774133.62	1316137.24	данные отсутствуют	данные отсутствуют
6442	774165.07	1316127.16	данные отсутствуют	данные отсутствуют
Государственный регистратор			ФГИС ЕГРН	
полное наименование должности			подпись	
			инициалы, фамилия	

М.П.

Земельный участок				
(вид объекта недвижимости)				
Лист № ____ Раздела 4.2		Всего листов раздела 4.2 : ____		Всего разделов: ____
Всего листов выписки: ____				
15.11.2021 № 99/2021/430758510				
Кадастровый номер:			02:17:000000:73(единое землепользование)	
Сведения о характерных точках границы части (частей) земельного участка				
Учетный номер части: 23				
Система координат: МСК-05				
Зона №				
Номер точки	Координаты, м		Описание закрепления на местности	Средняя квадратическая погрешность определения координат характерных точек границы части земельного участка, м
	X	Y		
1	2	3	4	5
2688	779022.49	1300961.48	данные отсутствуют	данные отсутствуют
2689	779022.52	1300961.5	данные отсутствуют	данные отсутствуют
2690	779022.55	1300961.51	данные отсутствуют	данные отсутствуют
2691	779032.37	1300963.08	данные отсутствуют	данные отсутствуют
2692	779032.42	1300963.07	данные отсутствуют	данные отсутствуют
2693	779032.43	1300963.05	данные отсутствуют	данные отсутствуют
2694	779035.24	1300960.24	данные отсутствуют	данные отсутствуют
2695	779055.12	1300965.61	данные отсутствуют	данные отсутствуют
2696	779049.13	1301018.04	данные отсутствуют	данные отсутствуют
2697	779049.13	1301072.4	данные отсутствуют	данные отсутствуют
2698	779055.92	1301074.1	данные отсутствуют	данные отсутствуют
2699	779076.31	1301053.71	данные отсутствуют	данные отсутствуют
2700	779093.29	1301052.01	данные отсутствуют	данные отсутствуют
2701	779088.19	1301104.67	данные отсутствуют	данные отсутствуют
2702	779064.41	1301121.65	данные отсутствуют	данные отсутствуют
2703	779057.62	1301135.24	данные отсутствуют	данные отсутствуют
Государственный регистратор			ФГИС ЕГРН	
полное наименование должности			подпись	
			инициалы, фамилия	

М.П.

Земельный участок				
(вид объекта недвижимости)				
Лист № ____ Раздела 4.2		Всего листов раздела 4.2 : ____		Всего разделов: ____
15.11.2021 № 99/2021/430758510				
Кадастровый номер:			02:17:000000:73(единое землепользование)	
Номер точки	Координаты, м		Описание закрепления на местности	Средняя квадратическая погрешность определения координат характерных точек границы части земельного участка, м
	X	Y		
1	2	3	4	5
2704	779066.12	1301179.4	данные отсутствуют	данные отсутствуют
2705	779067.82	1301198.08	данные отсутствуют	данные отсутствуют
2706	779050.82	1301211.67	данные отсутствуют	данные отсутствуют
2707	779047.43	1301233.75	данные отсутствуют	данные отсутствуют
2818	779002.01	1300994.41	данные отсутствуют	данные отсутствуют
2819	778972.45	1300962.99	данные отсутствуют	данные отсутствуют
2820	778931.79	1300944.51	данные отсутствуют	данные отсутствуют
2823	778985.39	1300946.77	данные отсутствуют	данные отсутствуют
2824	779548.78	1302328.66	данные отсутствуют	данные отсутствуют
2824	779548.78	1302328.66	данные отсутствуют	данные отсутствуют
2827	779547.71	1302340.19	данные отсутствуют	данные отсутствуют
2828	779546.75	1302344.19	данные отсутствуют	данные отсутствуют
2829	779527.16	1302363.5	данные отсутствуют	данные отсутствуют
2964	779300.86	1301813.95	данные отсутствуют	данные отсутствуют
2965	779299.36	1301767.44	данные отсутствуют	данные отсутствуют
2966	779290.36	1301736.68	данные отсутствуют	данные отсутствуют
2976	779206.33	1301483.84	данные отсутствуют	данные отсутствуют
Государственный регистратор			ФГИС ЕГРН	
полное наименование должности			подпись	
			инициалы, фамилия	

М.П.

Земельный участок				
(вид объекта недвижимости)				
Лист № ____ Раздела 4.2		Всего листов раздела 4.2 : ____		Всего разделов: ____
15.11.2021 № 99/2021/430758510				
Кадастровый номер:			02:17:000000:73(единое землепользование)	
Номер точки	Координаты, м		Описание закрепления на местности	Средняя квадратическая погрешность определения координат характерных точек границы части земельного участка, м
	X	Y		
1	2	3	4	5
2978	779178.57	1301432.83	данные отсутствуют	данные отсутствуют
2979	779168.82	1301414.82	данные отсутствуют	данные отсутствуют
2980	779135.81	1301414.82	данные отсутствуют	данные отсутствуют
2987	779064.53	1301286.53	данные отсутствуют	данные отсутствуют
2988	779050.28	1301253.52	данные отсутствуют	данные отсутствуют
2989	779049.68	1301253.28	данные отсутствуют	данные отсутствуют
2990	779052.36	1301249.06	данные отсутствуют	данные отсутствуют
2991	779057.16	1301243.48	данные отсутствуют	данные отсутствуют
2992	779057.62	1301243.94	данные отсутствуют	данные отсутствуют
2993	779059.4	1301240.86	данные отсутствуют	данные отсутствуют
2994	779062.29	1301237.5	данные отсутствуют	данные отсутствуют
2995	779062.3	1301237.48	данные отсутствуют	данные отсутствуют
2996	779064.64	1301233.13	данные отсутствуют	данные отсутствуют
2997	779066.49	1301228.63	данные отсутствуют	данные отсутствуют
2998	779076.31	1301211.67	данные отсутствуют	данные отсутствуют
2999	779088.19	1301216.76	данные отсутствуют	данные отсутствуют
3000	779083.1	1301235.45	данные отсутствуют	данные отсутствуют
Государственный регистратор			ФГИС ЕГРН	
полное наименование должности			подпись	
			инициалы, фамилия	

М.П.

Земельный участок				
(вид объекта недвижимости)				
Лист № ____ Раздела 4.2		Всего листов раздела 4.2 : ____		Всего разделов: ____
15.11.2021 № 99/2021/430758510				
Кадастровый номер:			02:17:000000:73(единое землепользование)	
Номер точки	Координаты, м		Описание закрепления на местности	Средняя квадратическая погрешность определения координат характерных точек границы части земельного участка, м
	X	Y		
1	2	3	4	5
3001	779083.02	1301235.96	данные отсутствуют	данные отсутствуют
3002	779081.86	1301243.28	данные отсутствуют	данные отсутствуют
3004	779086.49	1301299.99	данные отсутствуют	данные отсутствуют
3005	779098.38	1301293.2	данные отсутствуют	данные отсутствуют
3007	779120.47	1301320.37	данные отсутствуют	данные отсутствуют
3008	779120.82	1301322.23	данные отсутствуют	данные отсутствуют
3009	779125.56	1301347.54	данные отсутствуют	данные отсутствуют
3010	779130.65	1301354.34	данные отсутствуют	данные отсутствуют
3011	779120.47	1301379.82	данные отсутствуют	данные отсутствуют
3012	779118.77	1301388.3	данные отсутствуют	данные отсутствуют
3013	779144.24	1301396.8	данные отсутствуют	данные отсутствуют
3014	779154.43	1301396.8	данные отсутствуют	данные отсутствуют
3015	779154.6	1301396.72	данные отсутствуют	данные отсутствуют
3017	779207.09	1301393.4	данные отсутствуют	данные отсутствуют
3018	779229.16	1301408.69	данные отсутствуют	данные отсутствуют
3019	779241.05	1301420.58	данные отсутствуют	данные отсутствуют
3020	779263.13	1301423.97	данные отсутствуют	данные отсутствуют
Государственный регистратор			ФГИС ЕГРН	
полное наименование должности			подпись	
			инициалы, фамилия	

М.П.

Раздел 4.2

Выписка из Единого государственного реестра недвижимости об объекте недвижимости
Сведения о частях земельного участка

Земельный участок				
(вид объекта недвижимости)				
Лист № ____ Раздела 4.2		Всего листов раздела 4.2 : ____		Всего разделов: ____
15.11.2021 № 99/2021/430758510				
Кадастровый номер:			02:17:000000:73(единое землепользование)	
Номер точки	Координаты, м		Описание закрепления на местности	Средняя квадратическая погрешность определения координат характерных точек границы части земельного участка, м
	X	Y		
1	2	3	4	5
3021	779283.51	1301451.15	данные отсутствуют	данные отсутствуют
3023	779281.81	1301488.52	данные отсутствуют	данные отсутствуют
3024	779254.64	1301486.82	данные отсутствуют	данные отсутствуют
3025	779237.65	1301486.82	данные отсутствуют	данные отсутствуют
3026	779222.37	1301493.61	данные отсутствуют	данные отсутствуют
3027	779221.62	1301493.8	данные отсутствуют	данные отсутствуют
3028	779195.19	1301500.4	данные отсутствуют	данные отсутствуют
3029	779207.09	1301525.89	данные отсутствуют	данные отсутствуют
3030	779239.35	1301522.49	данные отсутствуют	данные отсутствуют
3031	779259.74	1301524.19	данные отсутствуют	данные отсутствуют
3032	779278.42	1301558.16	данные отсутствуют	данные отсутствуют
3033	779278.65	1301558.8	данные отсутствуют	данные отсутствуют
3034	779288.61	1301587.03	данные отсутствуют	данные отсутствуют
3035	779303.9	1301592.12	данные отсутствуют	данные отсутствуют
3036	779331.07	1301593.82	данные отсутствуют	данные отсутствуют
3037	779334.46	1301612.5	данные отсутствуют	данные отсутствуют
3038	779317.48	1301624.39	данные отсутствуют	данные отсутствуют
Государственный регистратор			ФГИС ЕГРН	
полное наименование должности			подпись	
			инициалы, фамилия	

М.П.

Земельный участок				
(вид объекта недвижимости)				
Лист № ____ Раздела 4.2		Всего листов раздела 4.2 : ____		Всего разделов: ____
15.11.2021 № 99/2021/430758510				
Кадастровый номер:			02:17:000000:73(единое землепользование)	
Номер точки	Координаты, м		Описание закрепления на местности	Средняя квадратическая погрешность определения координат характерных точек границы части земельного участка, м
	X	Y		
1	2	3	4	5
3043	779295.4	1301663.46	данные отсутствуют	данные отсутствуют
3044	779325.97	1301658.36	данные отсутствуют	данные отсутствуют
3045	779326.68	1301658.29	данные отсутствуют	данные отсутствуют
3046	779344.65	1301656.66	данные отсутствуют	данные отсутствуют
3047	779361.64	1301663.46	данные отсутствуют	данные отсутствуют
3048	779363.34	1301670.25	данные отсутствуют	данные отсутствуют
3049	779354.85	1301688.93	данные отсутствуют	данные отсутствуют
3050	779315.79	1301692.33	данные отсутствуют	данные отсутствуют
3051	779295.4	1301697.43	данные отсутствуют	данные отсутствуют
3052	779288.61	1301709.32	данные отсутствуют	данные отсутствуют
3053	779297.1	1301717.81	данные отсутствуют	данные отсутствуют
3054	779322.58	1301722.9	данные отсутствуют	данные отсутствуют
3055	779323.02	1301722.94	данные отсутствуют	данные отсутствуют
3056	779341.26	1301724.6	данные отсутствуют	данные отсутствуют
3057	779339.56	1301738.19	данные отсутствуют	данные отсутствуют
3058	779315.79	1301750.08	данные отсутствуют	данные отсутствуют
3059	779303.9	1301761.97	данные отсутствуют	данные отсутствуют
Государственный регистратор			ФГИС ЕГРН	
полное наименование должности			подпись	
			инициалы, фамилия	

М.П.

Земельный участок				
(вид объекта недвижимости)				
Лист № ____ Раздела 4.2		Всего листов раздела 4.2 : ____		Всего разделов: ____
15.11.2021 № 99/2021/430758510				
Кадастровый номер:			02:17:000000:73(единое землепользование)	
Номер точки	Координаты, м		Описание закрепления на местности	Средняя квадратическая погрешность определения координат характерных точек границы части земельного участка, м
	X	Y		
1	2	3	4	5
3060	779315.79	1301789.15	данные отсутствуют	данные отсутствуют
3061	779334.46	1301801.03	данные отсутствуют	данные отсутствуют
3062	779344.65	1301811.22	данные отсутствуют	данные отсутствуют
3063	779329.37	1301819.72	данные отсутствуют	данные отсутствуют
3064	779314.09	1301831.6	данные отсутствуют	данные отсутствуют
3065	779317.48	1301845.19	данные отсутствуют	данные отсутствуют
3066	779331.07	1301845.19	данные отсутствуют	данные отсутствуют
3067	779361.64	1301845.19	данные отсутствуют	данные отсутствуют
3068	779363.34	1301850.29	данные отсутствуют	данные отсутствуют
3069	779351.45	1301855.39	данные отсутствуют	данные отсутствуют
3070	779331.07	1301863.88	данные отсутствуют	данные отсутствуют
3071	779334.46	1301877.46	данные отсутствуют	данные отсутствуют
3073	779371.83	1301902.94	данные отсутствуют	данные отсутствуют
3074	779385.42	1301914.83	данные отсутствуют	данные отсутствуют
3075	779382.02	1301923.32	данные отсутствуют	данные отсутствуют
3076	779365.04	1301943.7	данные отсутствуют	данные отсутствуют
3078	779363.34	1301987.86	данные отсутствуют	данные отсутствуют
Государственный регистратор			ФГИС ЕГРН	
полное наименование должности			подпись	
			инициалы, фамилия	

М.П.

Земельный участок				
(вид объекта недвижимости)				
Лист № ____ Раздела 4.2		Всего листов раздела 4.2 : ____		Всего разделов: ____
15.11.2021 № 99/2021/430758510				
Кадастровый номер:			02:17:000000:73(единое землепользование)	
Номер точки	Координаты, м		Описание закрепления на местности	Средняя квадратическая погрешность определения координат характерных точек границы части земельного участка, м
	X	Y		
1	2	3	4	5
3079	779387.11	1301981.06	данные отсутствуют	данные отсутствуют
3080	779409.2	1301977.67	данные отсутствуют	данные отсутствуют
3083	779427.88	1302033.72	данные отсутствуют	данные отсутствуют
3084	779419.39	1302064.29	данные отсутствуют	данные отсутствуют
3085	779422.66	1302085.57	данные отсутствуют	данные отсутствуют
3086	779422.78	1302086.38	данные отсутствуют	данные отсутствуют
3087	779425.81	1302103.8	данные отсутствуют	данные отсутствуют
3088	779429.58	1302125.44	данные отсутствуют	данные отсутствуют
3089	779441.47	1302147.52	данные отсутствуют	данные отсутствуют
3090	779460.15	1302140.72	данные отсутствуют	данные отсутствуют
3091	779480.53	1302142.42	данные отсутствуют	данные отсутствуют
3092	779475.43	1302161.11	данные отсутствуют	данные отсутствуют
3093	779473.74	1302188.28	данные отсутствуют	данные отсутствуют
3094	779456.76	1302205.26	данные отсутствуют	данные отсутствуют
3095	779458.45	1302240.93	данные отсутствуют	данные отсутствуют
3096	779453.36	1302259.62	данные отсутствуют	данные отсутствуют
3097	779434.67	1302290.19	данные отсутствуют	данные отсутствуют
Государственный регистратор			ФГИС ЕГРН	
полное наименование должности			подпись	
			инициалы, фамилия	

М.П.

Раздел 4.2

Выписка из Единого государственного реестра недвижимости об объекте недвижимости
Сведения о частях земельного участка

Земельный участок				
(вид объекта недвижимости)				
Лист № ____ Раздела 4.2		Всего листов раздела 4.2 : ____		Всего разделов: ____
15.11.2021 № 99/2021/430758510				
Кадастровый номер:			02:17:000000:73(единое землепользование)	
Номер точки	Координаты, м		Описание закрепления на местности	Средняя квадратическая погрешность определения координат характерных точек границы части земельного участка, м
	X	Y		
1	2	3	4	5
3098	779434.67	1302303.78	данные отсутствуют	данные отсутствуют
3099	779451.66	1302303.78	данные отсутствуют	данные отсутствуют
3100	779466.94	1302302.08	данные отсутствуют	данные отсутствуют
3101	779482.08	1302280.2	данные отсутствуют	данные отсутствуют
3102	779482.23	1302279.99	данные отсутствуют	данные отсутствуют
3103	779495.82	1302269.81	данные отсутствуют	данные отсутствуют
3104	779507.71	1302273.21	данные отсутствуют	данные отсутствуют
3105	779500.92	1302290.19	данные отсутствуют	данные отсутствуют
3106	779500.75	1302290.41	данные отсутствуют	данные отсутствуют
3107	779478.83	1302319.06	данные отсутствуют	данные отсутствуют
3108	779473.74	1302332.65	данные отсутствуют	данные отсутствуют
3109	779485.62	1302344.54	данные отсутствуют	данные отсутствуют
3328	777551.28	1300907.55	данные отсутствуют	данные отсутствуют
3329	777603.02	1300916.79	данные отсутствуют	данные отсутствуют
3330	777665.86	1300877.98	данные отсутствуют	данные отсутствуют
3332	777776.74	1300916.79	данные отсутствуют	данные отсутствуют
3333	777843.27	1300913.1	данные отсутствуют	данные отсутствуют
Государственный регистратор			ФГИС ЕГРН	
полное наименование должности			подпись	
			инициалы, фамилия	

М.П.

Земельный участок				
(вид объекта недвижимости)				
Лист № ____ Раздела 4.2		Всего листов раздела 4.2 : ____		Всего разделов: ____
15.11.2021 № 99/2021/430758510				
Кадастровый номер:			02:17:000000:73(единое землепользование)	
Номер точки	Координаты, м		Описание закрепления на местности	Средняя квадратическая погрешность определения координат характерных точек границы части земельного участка, м
	X	Y		
1	2	3	4	5
3334	777920.89	1300931.58	данные отсутствуют	данные отсутствуют
3335	777980.03	1300968.54	данные отсутствуют	данные отсутствуют
3336	778033.62	1300970.39	данные отсутствуют	данные отсутствуют
3346	778539.92	1300816.13	данные отсутствуют	данные отсутствуют
3347	778530.76	1300835.48	данные отсутствуют	данные отсутствуют
3349	778504.88	1300924.18	данные отсутствуют	данные отсутствуют
3432	777887.63	1300999.95	данные отсутствуют	данные отсутствуют
3433	777848.82	1300966.69	данные отсутствуют	данные отсутствуют
3435	777774.89	1300975.93	данные отсутствуют	данные отсутствуют
3462	776368.51	1301423.16	данные отсутствуют	данные отсутствуют
3463	776313.07	1301434.25	данные отсутствуют	данные отсутствуют
3464	776259.47	1301474.91	данные отсутствуют	данные отсутствуют
3465	776181.85	1301561.77	данные отсутствуют	данные отсутствуют
3466	776152.28	1301587.64	данные отсутствуют	данные отсутствуют
3467	776102.67	1301630.42	данные отсутствуют	данные отсутствуют
3468	776069.74	1301568.67	данные отсутствуют	данные отсутствуют
3469	776111.63	1301543.29	данные отсутствуют	данные отсутствуют
Государственный регистратор			ФГИС ЕГРН	
полное наименование должности			подпись	
			инициалы, фамилия	

М.П.

Земельный участок				
(вид объекта недвижимости)				
Лист № ____ Раздела 4.2		Всего листов раздела 4.2 : ____		Всего разделов: ____
15.11.2021 № 99/2021/430758510				
Кадастровый номер:			02:17:000000:73(единое землепользование)	
Номер точки	Координаты, м		Описание закрепления на местности	Средняя квадратическая погрешность определения координат характерных точек границы части земельного участка, м
	X	Y		
1	2	3	4	5
3470	776135.65	1301545.14	данные отсутствуют	данные отсутствуют
3471	776181.85	1301517.42	данные отсутствуют	данные отсутствуют
3472	776224.36	1301478.61	данные отсутствуют	данные отсутствуют
3473	776296.43	1301412.07	данные отсутствуют	данные отсутствуют
3474	776403.62	1301369.57	данные отсутствуют	данные отсутствуют
3475	776477.55	1301386.2	данные отсутствуют	данные отсутствуют
3485	774717.33	1302335.48	данные отсутствуют	данные отсутствуют
3485	774717.33	1302335.48	данные отсутствуют	данные отсутствуют
3486	774737.53	1302416.3	данные отсутствуют	данные отсутствуют
3487	774691.35	1302453.82	данные отсутствуют	данные отсутствуют
3488	774697.12	1302479.8	данные отсутствуют	данные отсутствуют
3489	774656.71	1302549.07	данные отсутствуют	данные отсутствуют
3490	774567.23	1302655.87	данные отсутствуют	данные отсутствуют
3494	774382.5	1302826.17	данные отсутствуют	данные отсутствуют
3495	774336.32	1302872.35	данные отсутствуют	данные отсутствуют
3496	774284.36	1302915.65	данные отсутствуют	данные отсутствуют
3498	774226.64	1302912.76	данные отсутствуют	данные отсутствуют
Государственный регистратор			ФГИС ЕГРН	
полное наименование должности			подпись	
			инициалы, фамилия	

М.П.

Земельный участок				
(вид объекта недвижимости)				
Лист № ____ Раздела 4.2		Всего листов раздела 4.2 : ____		Всего разделов: ____
15.11.2021 № 99/2021/430758510				
Кадастровый номер:			02:17:000000:73(единое землепользование)	
Номер точки	Координаты, м		Описание закрепления на местности	Средняя квадратическая погрешность определения координат характерных точек границы части земельного участка, м
	X	Y		
1	2	3	4	5
3500	774168.91	1302909.87	данные отсутствуют	данные отсутствуют
3501	774137.16	1302906.99	данные отсутствуют	данные отсутствуют
3502	774102.52	1302895.44	данные отсутствуют	данные отсутствуют
3503	774062.11	1302892.56	данные отсутствуют	данные отсутствуют
3504	774036.13	1302872.35	данные отсутствуют	данные отсутствуют
3505	774004.38	1302883.9	данные отсутствуют	данные отсутствуют
3506	774007.27	1302894.72	данные отсутствуют	данные отсутствуют
3507	773985.62	1302916.37	данные отсутствуют	данные отсутствуют
3508	773969.74	1302910.6	данные отсутствуют	данные отсутствуют
3509	773950.98	1302900.49	данные отсутствуют	данные отсутствуют
3510	773929.33	1302887.5	данные отсутствуют	данные отсутствуют
3511	773912.02	1302887.5	данные отсутствуют	данные отсутствуют
3512	773910.57	1302896.16	данные отсутствуют	данные отсутствуют
3513	773897.58	1302907.71	данные отсутствуют	данные отсутствуют
3514	773861.5	1302896.16	данные отсутствуют	данные отсутствуют
3515	773851.4	1302904.82	данные отсутствуют	данные отсутствуют
3516	773826.87	1302904.82	данные отсутствуют	данные отсутствуют
Государственный регистратор			ФГИС ЕГРН	
полное наименование должности			подпись	
			инициалы, фамилия	

М.П.

Раздел 4.2

Выписка из Единого государственного реестра недвижимости об объекте недвижимости
Сведения о частях земельного участка

Земельный участок				
(вид объекта недвижимости)				
Лист № ____ Раздела 4.2		Всего листов раздела 4.2 : ____		Всего разделов: ____
15.11.2021 № 99/2021/430758510				
Кадастровый номер:			02:17:000000:73(единое землепользование)	
Номер точки	Координаты, м		Описание закрепления на местности	Средняя квадратическая погрешность определения координат характерных точек границы части земельного участка, м
	X	Y		
1	2	3	4	5
3517	773813.88	1302922.14	данные отсутствуют	данные отсутствуют
3518	773803.77	1302933.69	данные отсутствуют	данные отсутствуют
3519	773772.02	1302916.37	данные отсутствуют	данные отсутствуют
3520	773756.15	1302938.02	данные отсутствуют	данные отсутствуют
3521	773727.28	1302923.58	данные отсутствуют	данные отсутствуют
3522	773718.63	1302923.58	данные отсутствуют	данные отсутствуют
3523	773718.63	1302899.05	данные отсутствуют	данные отсутствуют
3524	773689.76	1302903.38	данные отсутствуют	данные отсутствуют
3525	773689.76	1302916.37	данные отсутствуют	данные отсутствуют
3541	773620.49	1302891.83	данные отсутствуют	данные отсутствуют
3542	773610.38	1302874.52	данные отсутствуют	данные отсутствуют
3543	773587.29	1302868.74	данные отсутствуют	данные отсутствуют
3544	773555.54	1302870.19	данные отсутствуют	данные отсутствуют
3545	773503.59	1302857.2	данные отсутствуют	данные отсутствуют
3546	773470.39	1302861.53	данные отсутствуют	данные отсутствуют
3550	773370.81	1302981.31	данные отсутствуют	данные отсутствуют
3551	773340.5	1303013.06	данные отсутствуют	данные отсутствуют
Государственный регистратор			ФГИС ЕГРН	
полное наименование должности			подпись	
			инициалы, фамилия	

М.П.

Земельный участок				
(вид объекта недвижимости)				
Лист № ____ Раздела 4.2		Всего листов раздела 4.2 : ____		Всего разделов: ____
15.11.2021 № 99/2021/430758510				
Кадастровый номер:			02:17:000000:73(единое землепользование)	
Номер точки	Координаты, м		Описание закрепления на местности	Средняя квадратическая погрешность определения координат характерных точек границы части земельного участка, м
	X	Y		
1	2	3	4	5
3552	773315.97	1303014.51	данные отсутствуют	данные отсутствуют
3553	773282.78	1303027.5	данные отсутствуют	данные отсутствуют
3554	773259.68	1303039.04	данные отсутствуют	данные отсутствуют
3555	773222.16	1303036.16	данные отсутствуют	данные отсутствуют
3556	773175.98	1303036.16	данные отсутствуют	данные отсутствуют
3559	773144.09	1303072.85	данные отсутствуют	данные отсутствуют
3560	773136.5	1303028.31	данные отсутствуют	данные отсутствуют
3567	773285.66	1302958.22	данные отсутствуют	данные отсутствуют
3568	773320.3	1302936.57	данные отсутствуют	данные отсутствуют
3569	773354.94	1302929.36	данные отсутствуют	данные отсутствуют
3570	773385.24	1302893.28	данные отсутствуют	данные отсутствуют
3571	773392.46	1302849.98	данные отсутствуют	данные отсутствуют
3572	773376.58	1302809.57	данные отсутствуют	данные отсутствуют
3578	773442.97	1302780.71	данные отсутствуют	данные отсутствуют
3579	773476.17	1302786.48	данные отсутствуют	данные отсутствуют
3580	773552.66	1302790.81	данные отсутствуют	данные отсутствуют
3581	773601.73	1302806.68	данные отсутствуют	данные отсутствуют
Государственный регистратор			ФГИС ЕГРН	
полное наименование должности			подпись	
			инициалы, фамилия	

М.П.

Земельный участок				
(вид объекта недвижимости)				
Лист № ____ Раздела 4.2		Всего листов раздела 4.2 : ____		Всего разделов: ____
15.11.2021 № 99/2021/430758510				
Кадастровый номер:			02:17:000000:73(единое землепользование)	
Номер точки	Координаты, м		Описание закрепления на местности	Средняя квадратическая погрешность определения координат характерных точек границы части земельного участка, м
	X	Y		
1	2	3	4	5
3582	773645.02	1302815.34	данные отсутствуют	данные отсутствуют
3583	773682.55	1302832.66	данные отсутствуют	данные отсутствуют
3584	773704.19	1302852.87	данные отсутствуют	данные отсутствуют
3585	773760.48	1302867.3	данные отсутствуют	данные отсутствуют
3586	773769.14	1302877.4	данные отсутствуют	данные отсутствуют
3587	773790.79	1302871.63	данные отсутствуют	данные отсутствуют
3588	773789.34	1302858.64	данные отсутствуют	данные отсутствуют
3589	773842.74	1302842.77	данные отсутствуют	данные отсутствуют
3590	773864.39	1302842.77	данные отсутствуют	данные отсутствуют
3591	773865.83	1302874.52	данные отсутствуют	данные отсутствуют
3592	773887.48	1302888.95	данные отсутствуют	данные отсутствуют
3593	773910.57	1302874.52	данные отсутствуют	данные отсутствуют
3594	773939.44	1302860.08	данные отсутствуют	данные отсутствуют
3595	773969.74	1302842.77	данные отсутствуют	данные отсутствуют
3598	774067.88	1302805.24	данные отсутствуют	данные отсутствуют
3600	774163.13	1302832.66	данные отсутствуют	данные отсутствуют
3601	774226.64	1302844.21	данные отсутствуют	данные отсутствуют
Государственный регистратор			ФГИС ЕГРН	
полное наименование должности			подпись	
			инициалы, фамилия	

М.П.

Земельный участок				
(вид объекта недвижимости)				
Лист № ____ Раздела 4.2		Всего листов раздела 4.2 : ____		Всего разделов: ____
15.11.2021 № 99/2021/430758510				
Кадастровый номер:			02:17:000000:73(единое землепользование)	
Номер точки	Координаты, м		Описание закрепления на местности	Средняя квадратическая погрешность определения координат характерных точек границы части земельного участка, м
	X	Y		
1	2	3	4	5
3617	774630.73	1302401.14	данные отсутствуют	данные отсутствуют
3618	774666.81	1302365.06	данные отсутствуют	данные отсутствуют
3619	774691.35	1302344.86	данные отсутствуют	данные отсутствуют
4188	773150	1303069.35	данные отсутствуют	данные отсутствуют
4354	778513.07	1300804.35	данные отсутствуют	данные отсутствуют
4354	778513.07	1300804.35	данные отсутствуют	данные отсутствуют
4412	776092.26	1301610.9	данные отсутствуют	данные отсутствуют
4413	776100.93	1301601.35	данные отсутствуют	данные отсутствуют
4414	776109.18	1301588.97	данные отсутствуют	данные отсутствуют
4415	776130.12	1301575.81	данные отсутствуют	данные отсутствуют
4416	776161.92	1301550.6	данные отсутствуют	данные отсутствуют
4417	776181.23	1301540.33	данные отсутствуют	данные отсутствуют
4418	776195.37	1301530.44	данные отсутствуют	данные отсутствуют
4419	776206.18	1301517.82	данные отсутствуют	данные отсутствуют
4420	776232.64	1301488.95	данные отсутствуют	данные отсутствуют
4421	776242.88	1301478.72	данные отсутствуют	данные отсутствуют
4422	776269.36	1301451.03	данные отсутствуют	данные отсутствуют
Государственный регистратор			ФГИС ЕГРН	
полное наименование должности			подпись	
			инициалы, фамилия	

М.П.

Раздел 4.2

Выписка из Единого государственного реестра недвижимости об объекте недвижимости
Сведения о частях земельного участка

Земельный участок				
(вид объекта недвижимости)				
Лист № ____ Раздела 4.2		Всего листов раздела 4.2 : ____		Всего разделов: ____
15.11.2021 № 99/2021/430758510				
Кадастровый номер:			02:17:000000:73(единое землепользование)	
Номер точки	Координаты, м		Описание закрепления на местности	Средняя квадратическая погрешность определения координат характерных точек границы части земельного участка, м
	X	Y		
1	2	3	4	5
4423	776297.51	1301423.48	данные отсутствуют	данные отсутствуют
4424	776322.96	1301408.68	данные отсутствуют	данные отсутствуют
4425	776342.28	1301406.83	данные отсутствуют	данные отсутствуют
4426	776368.22	1301397.17	данные отсутствуют	данные отсутствуют
4427	776391.42	1301387.66	данные отсутствуют	данные отсутствуют
4428	776434.92	1301388.85	данные отсутствуют	данные отсутствуют
4429	776482.96	1301399.06	данные отсутствуют	данные отсутствуют
4430	776515.13	1301392.5	данные отсутствуют	данные отсутствуют
4431	776541.49	1301399.53	данные отсутствуют	данные отсутствуют
4432	776559.69	1301418.21	данные отсутствуют	данные отсутствуют
4433	776589.17	1301432.12	данные отсутствуют	данные отсутствуют
4434	776605.99	1301425.73	данные отсутствуют	данные отсутствуют
4435	776619.44	1301411.62	данные отсутствуют	данные отсутствуют
4436	776636.13	1301384.18	данные отсутствуют	данные отсутствуют
4437	776650.64	1301373.74	данные отсутствуют	данные отсутствуют
4438	776664.42	1301372.01	данные отсутствуют	данные отсутствуют
4439	776688.3	1301377.98	данные отсутствуют	данные отсутствуют
Государственный регистратор			ФГИС ЕГРН	
полное наименование должности			подпись	
			инициалы, фамилия	

М.П.

Земельный участок				
(вид объекта недвижимости)				
Лист № ____ Раздела 4.2		Всего листов раздела 4.2 : ____		Всего разделов: ____
15.11.2021 № 99/2021/430758510				
Кадастровый номер:			02:17:000000:73(единое землепользование)	
Номер точки	Координаты, м		Описание закрепления на местности	Средняя квадратическая погрешность определения координат характерных точек границы части земельного участка, м
	X	Y		
1	2	3	4	5
4440	776706.81	1301374.21	данные отсутствуют	данные отсутствуют
4441	776726.22	1301363.27	данные отсутствуют	данные отсутствуют
4442	776748.67	1301346.88	данные отсутствуют	данные отсутствуют
4443	776770.91	1301325.23	данные отсутствуют	данные отсутствуют
4444	776793.69	1301306.05	данные отсутствуют	данные отсутствуют
4445	776807.38	1301296.52	данные отсутствуют	данные отсутствуют
4446	776828.6	1301286.5	данные отсутствуют	данные отсутствуют
4447	776854.49	1301288.26	данные отсутствуют	данные отсутствуют
4448	776877.25	1301283.87	данные отсутствуют	данные отсутствуют
4449	776884.81	1301279.38	данные отсутствуют	данные отсутствуют
4450	776900.35	1301262.65	данные отсутствуют	данные отсутствуют
4451	776915.16	1301252.53	данные отсутствуют	данные отсутствуют
4452	776924.36	1301233.84	данные отсутствуют	данные отсутствуют
4453	776924.95	1301213.83	данные отсутствуют	данные отсутствуют
4454	776932.29	1301203.67	данные отсутствуют	данные отсутствуют
4455	776944.79	1301197.4	данные отсутствуют	данные отсутствуют
4456	776959.98	1301198.79	данные отсутствуют	данные отсутствуют
Государственный регистратор			ФГИС ЕГРН	
полное наименование должности			подпись	
			инициалы, фамилия	

М.П.

Земельный участок				
(вид объекта недвижимости)				
Лист № ____ Раздела 4.2		Всего листов раздела 4.2 : ____		Всего разделов: ____
15.11.2021 № 99/2021/430758510				
Кадастровый номер:			02:17:000000:73(единое землепользование)	
Номер точки	Координаты, м		Описание закрепления на местности	Средняя квадратическая погрешность определения координат характерных точек границы части земельного участка, м
	X	Y		
1	2	3	4	5
4457	776970.99	1301188.98	данные отсутствуют	данные отсутствуют
4458	776977.67	1301180.63	данные отсутствуют	данные отсутствуют
4459	776986.5	1301182.19	данные отсутствуют	данные отсутствуют
4460	776999.1	1301195.51	данные отсутствуют	данные отсутствуют
4461	777020.07	1301190.12	данные отсутствуют	данные отсутствуют
4462	777037.84	1301187.77	данные отсутствуют	данные отсутствуют
4463	777054.3	1301167.18	данные отсутствуют	данные отсутствуют
4464	777079.29	1301164.77	данные отсутствуют	данные отсутствуют
4465	777103.45	1301156.48	данные отсутствуют	данные отсутствуют
4466	777121.1	1301135.31	данные отсутствуют	данные отсутствуют
4467	777132.48	1301134.74	данные отсутствуют	данные отсутствуют
4468	777149.36	1301133.96	данные отсутствуют	данные отсутствуют
4469	777170	1301123.36	данные отсутствуют	данные отсутствуют
4470	777190.66	1301125.89	данные отсутствуют	данные отсутствуют
4471	777204.67	1301112.46	данные отсутствуют	данные отсутствуют
4472	777222.55	1301088.61	данные отсутствуют	данные отсутствуют
4473	777252.12	1301071.46	данные отсутствуют	данные отсутствуют
Государственный регистратор			ФГИС ЕГРН	
полное наименование должности			подпись	
			инициалы, фамилия	

М.П.

Земельный участок				
(вид объекта недвижимости)				
Лист № ____ Раздела 4.2		Всего листов раздела 4.2 : ____		Всего разделов: ____
15.11.2021 № 99/2021/430758510				
Кадастровый номер:			02:17:000000:73(единое землепользование)	
Номер точки	Координаты, м		Описание закрепления на местности	Средняя квадратическая погрешность определения координат характерных точек границы части земельного участка, м
	X	Y		
1	2	3	4	5
4474	777267.49	1301069.69	данные отсутствуют	данные отсутствуют
4475	777287.04	1301067.21	данные отсутствуют	данные отсутствуют
4476	777299.14	1301063.18	данные отсутствуют	данные отсутствуют
4477	777312	1301068.49	данные отсутствуют	данные отсутствуют
4478	777339.09	1301065.89	данные отсутствуют	данные отсутствуют
4479	777389.57	1301037.05	данные отсутствуют	данные отсутствуют
4480	777416.28	1301027.56	данные отсутствуют	данные отсутствуют
4481	777446.1	1301028.04	данные отсутствуют	данные отсутствуют
4482	777467.32	1301019.55	данные отсутствуют	данные отсутствуют
4483	777489.02	1301008.1	данные отсутствуют	данные отсутствуют
4484	777521.65	1300989.74	данные отсутствуют	данные отсутствуют
4485	777525.88	1300975.27	данные отсутствуют	данные отсутствуют
4486	777530.45	1300958.7	данные отсутствуют	данные отсутствуют
4487	777539.07	1300957.09	данные отсутствуют	данные отсутствуют
4488	777563.85	1300955.26	данные отсутствуют	данные отсутствуют
4489	777583.62	1300951.46	данные отсутствуют	данные отсутствуют
4490	777606.24	1300937.77	данные отсутствуют	данные отсутствуют
Государственный регистратор			ФГИС ЕГРН	
полное наименование должности			подпись	
			инициалы, фамилия	

М.П.

Раздел 4.2

Выписка из Единого государственного реестра недвижимости об объекте недвижимости
Сведения о частях земельного участка

Земельный участок				
(вид объекта недвижимости)				
Лист № ____ Раздела 4.2		Всего листов раздела 4.2 : ____		Всего разделов: ____
15.11.2021 № 99/2021/430758510				
Кадастровый номер:			02:17:000000:73(единое землепользование)	
Номер точки	Координаты, м		Описание закрепления на местности	Средняя квадратическая погрешность определения координат характерных точек границы части земельного участка, м
	X	Y		
1	2	3	4	5
4491	777625.92	1300934.88	данные отсутствуют	данные отсутствуют
4492	777639.54	1300942.04	данные отсутствуют	данные отсутствуют
4493	777659.45	1300940.65	данные отсутствуют	данные отсутствуют
4494	777678.85	1300929.72	данные отсутствуют	данные отсутствуют
4495	777692.89	1300919.78	данные отсутствуют	данные отсутствуют
4496	777718.7	1300920.96	данные отсутствуют	данные отсутствуют
4497	777744.93	1300927.83	данные отсутствуют	данные отсутствуют
4498	777775.2	1300937.79	данные отсутствуют	данные отсутствуют
4499	777796.21	1300942.63	данные отсутствуют	данные отсутствуют
4500	777822.55	1300939.04	данные отсутствуют	данные отсутствуют
4501	777829.66	1300939.58	данные отсутствуют	данные отсутствуют
4502	777835.15	1300944.45	данные отсутствуют	данные отсутствуют
4503	777843.34	1300944.45	данные отсутствуют	данные отсутствуют
4504	777857.56	1300949.19	данные отсутствуют	данные отсутствуют
4505	777889.23	1300959.95	данные отсутствуют	данные отсутствуют
4506	777910.67	1300976.33	данные отсутствуют	данные отсутствуют
4507	777927.63	1300980.56	данные отсутствуют	данные отсутствуют
Государственный регистратор			ФГИС ЕГРН	
полное наименование должности			подпись	
			инициалы, фамилия	

М.П.

Земельный участок				
(вид объекта недвижимости)				
Лист № ____ Раздела 4.2		Всего листов раздела 4.2 : ____		Всего разделов: ____
15.11.2021 № 99/2021/430758510				
Кадастровый номер:			02:17:000000:73(единое землепользование)	
Номер точки	Координаты, м		Описание закрепления на местности	Средняя квадратическая погрешность определения координат характерных точек границы части земельного участка, м
	X	Y		
1	2	3	4	5
4508	777947.69	1300984.09	данные отсутствуют	данные отсутствуют
4509	777963.36	1300997.44	данные отсутствуют	данные отсутствуют
4510	777977.54	1300998.03	данные отсутствуют	данные отсутствуют
4511	778002.98	1301008.68	данные отсутствуют	данные отсутствуют
4512	778024.11	1301025.73	данные отсутствуют	данные отсутствуют
4513	778044.71	1301027.55	данные отсутствуют	данные отсутствуют
4514	778062.44	1301027.55	данные отсутствуют	данные отсутствуют
4515	778082.55	1301037.01	данные отсутствуют	данные отсутствуют
4516	778102.89	1301048.98	данные отсутствуют	данные отсутствуют
4517	778120.74	1301061.86	данные отсутствуют	данные отсутствуют
4518	778144.01	1301059.37	данные отсутствуют	данные отсутствуют
4519	778170.16	1301049.26	данные отсутствуют	данные отсутствуют
4520	778186.65	1301051.02	данные отсутствуют	данные отсутствуют
4521	778211.91	1301054.04	данные отсутствуют	данные отсутствуют
4522	778233.67	1301056.6	данные отсутствуют	данные отсутствуют
4523	778250.81	1301038.86	данные отсутствуют	данные отсутствуют
4524	778270.47	1301034.68	данные отсутствуют	данные отсутствуют
Государственный регистратор			ФГИС ЕГРН	
полное наименование должности			подпись	
			инициалы, фамилия	

М.П.

Земельный участок				
(вид объекта недвижимости)				
Лист № ____ Раздела 4.2		Всего листов раздела 4.2 : ____		Всего разделов: ____
15.11.2021 № 99/2021/430758510				
Кадастровый номер:			02:17:000000:73(единое землепользование)	
Номер точки	Координаты, м		Описание закрепления на местности	Средняя квадратическая погрешность определения координат характерных точек границы части земельного участка, м
	X	Y		
1	2	3	4	5
4525	778295.32	1301024.96	данные отсутствуют	данные отсутствуют
4526	778327.9	1301007.47	данные отсутствуют	данные отсутствуют
4527	778361.14	1300987.52	данные отсутствуют	данные отсутствуют
4528	778377.25	1300975.52	данные отсутствуют	данные отсутствуют
4529	778386.67	1300956.09	данные отсутствуют	данные отсутствуют
4530	778400.59	1300948.67	данные отсутствуют	данные отсутствуют
4531	778409.42	1300936.88	данные отсутствуют	данные отсутствуют
4532	778423.56	1300929.23	данные отсутствуют	данные отсутствуют
4533	778440.71	1300920.6	данные отсутствуют	данные отсутствуют
4534	778453.64	1300909.43	данные отсутствуют	данные отсутствуют
4535	778468.67	1300906.46	данные отсутствуют	данные отсутствуют
4536	778481.47	1300887.5	данные отсутствуют	данные отсутствуют
4537	778490.46	1300865.32	данные отсутствуют	данные отсутствуют
4538	778506.86	1300837.13	данные отсутствуют	данные отсутствуют
4539	778509.25	1300816.21	данные отсутствуют	данные отсутствуют
4564	778510.32	1300803.14	данные отсутствуют	данные отсутствуют
4565	778506.29	1300815.72	данные отсутствуют	данные отсутствуют
Государственный регистратор			ФГИС ЕГРН	
полное наименование должности			подпись	
			инициалы, фамилия	

М.П.

Земельный участок				
(вид объекта недвижимости)				
Лист № ____ Раздела 4.2		Всего листов раздела 4.2 : ____		Всего разделов: ____
15.11.2021 № 99/2021/430758510				
Кадастровый номер:			02:17:000000:73(единое землепользование)	
Номер точки	Координаты, м		Описание закрепления на местности	Средняя квадратическая погрешность определения координат характерных точек границы части земельного участка, м
	X	Y		
1	2	3	4	5
4566	778503.92	1300836.47	данные отсутствуют	данные отсутствуют
4567	778487.72	1300864.1	данные отсутствуют	данные отсутствуют
4568	778478.75	1300886.23	данные отсутствуют	данные отсутствуют
4569	778466.55	1300904.25	данные отсутствуют	данные отсутствуют
4570	778452	1300906.89	данные отсутствуют	данные отсутствуют
4571	778438.89	1300918.21	данные отсутствуют	данные отсутствуют
4572	778422.16	1300926.58	данные отсутствуют	данные отсутствуют
4573	778407.22	1300934.82	данные отсутствуют	данные отсутствуют
4574	778398.39	1300946.6	данные отсутствуют	данные отсутствуют
4575	778384.19	1300954.34	данные отсутствуют	данные отсутствуют
4576	778374.71	1300973.88	данные отсутствуют	данные отсутствуют
4577	778359.42	1300985.06	данные отсутствуют	данные отсутствуют
4578	778326.39	1301004.88	данные отсутствуют	данные отсутствуют
4579	778293.98	1301022.28	данные отсутствуют	данные отсутствуют
4580	778269.49	1301031.84	данные отсутствуют	данные отсутствуют
4581	778248.97	1301036.45	данные отсутствуют	данные отсутствуют
4582	778232.05	1301053.96	данные отсутствуют	данные отсутствуют
Государственный регистратор			ФГИС ЕГРН	
полное наименование должности			подпись	
			инициалы, фамилия	

М.П.

Раздел 4.2

Выписка из Единого государственного реестра недвижимости об объекте недвижимости
Сведения о частях земельного участка

Земельный участок				
(вид объекта недвижимости)				
Лист № ____ Раздела 4.2		Всего листов раздела 4.2 : ____		Всего разделов: ____
15.11.2021 № 99/2021/430758510				
Кадастровый номер:			02:17:000000:73(единое землепользование)	
Номер точки	Координаты, м		Описание закрепления на местности	Средняя квадратическая погрешность определения координат характерных точек границы части земельного участка, м
	X	Y		
1	2	3	4	5
4583	778212.29	1301051.06	данные отсутствуют	данные отсутствуют
4584	778186.98	1301048.04	данные отсутствуют	данные отсутствуют
4585	778169.42	1301046.33	данные отсутствуют	данные отсутствуют
4586	778143.12	1301056.5	данные отсутствуют	данные отсутствуют
4587	778121.01	1301058.82	данные отсутствуют	данные отсутствуют
4588	778104.48	1301046.44	данные отсутствуют	данные отсутствуют
4589	778083.89	1301034.32	данные отсутствуют	данные отсутствуют
4590	778062.78	1301024.55	данные отсутствуют	данные отсутствуют
4591	778044.78	1301024.55	данные отсутствуют	данные отсутствуют
4592	778024.83	1301022.79	данные отсутствуют	данные отсутствуют
4593	778004.34	1301006	данные отсутствуют	данные отсутствуют
4594	777977.93	1300995.04	данные отсутствуют	данные отсутствуют
4595	777964.01	1300994.46	данные отсутствуют	данные отсутствуют
4596	777948.62	1300981.21	данные отсутствуют	данные отсутствуют
4597	777928.2	1300977.61	данные отсутствуют	данные отсутствуют
4598	777911.7	1300973.49	данные отсутствуют	данные отсутствуют
4599	777890.43	1300957.19	данные отсутствуют	данные отсутствуют
Государственный регистратор			ФГИС ЕГРН	
полное наименование должности			подпись	
			инициалы, фамилия	

М.П.

Земельный участок				
(вид объекта недвижимости)				
Лист № ____ Раздела 4.2		Всего листов раздела 4.2 : ____		Всего разделов: ____
15.11.2021 № 99/2021/430758510				
Кадастровый номер:			02:17:000000:73(единое землепользование)	
Номер точки	Координаты, м		Описание закрепления на местности	Средняя квадратическая погрешность определения координат характерных точек границы части земельного участка, м
	X	Y		
1	2	3	4	5
4600	777858.51	1300946.35	данные отсутствуют	данные отсутствуют
4601	777843.58	1300941.45	данные отсутствуют	данные отсутствуют
4602	777835.77	1300941.45	данные отсутствуют	данные отсутствуют
4603	777830.44	1300936.63	данные отсутствуют	данные отсутствуют
4604	777822.31	1300936.04	данные отсутствуют	данные отсутствуют
4605	777796.08	1300939.62	данные отсутствуют	данные отсутствуют
4606	777775.95	1300934.88	данные отсутствуют	данные отсутствуют
4607	777745.73	1300924.94	данные отсутствуют	данные отсутствуют
4608	777719	1300917.97	данные отсутствуют	данные отсутствуют
4609	777691.57	1300917.04	данные отсутствуют	данные отсутствуют
4610	777677.18	1300927.23	данные отсутствуют	данные отсутствуют
4611	777658.27	1300937.86	данные отсутствуют	данные отсутствуют
4612	777639.79	1300939.02	данные отсутствуют	данные отсутствуют
4613	777625.98	1300931.84	данные отсутствуют	данные отсутствуют
4614	777604.94	1300935.05	данные отсутствуют	данные отсутствуют
4615	777582.3	1300948.76	данные отсутствуют	данные отсутствуют
4616	777563.38	1300952.3	данные отсутствуют	данные отсутствуют
Государственный регистратор			ФГИС ЕГРН	
полное наименование должности			подпись	
			инициалы, фамилия	

М.П.

Земельный участок				
(вид объекта недвижимости)				
Лист № ____ Раздела 4.2		Всего листов раздела 4.2 : ____		Всего разделов: ____
15.11.2021 № 99/2021/430758510				
Кадастровый номер:			02:17:000000:73(единое землепользование)	
Номер точки	Координаты, м		Описание закрепления на местности	Средняя квадратическая погрешность определения координат характерных точек границы части земельного участка, м
	X	Y		
1	2	3	4	5
4617	777538.6	1300954.13	данные отсутствуют	данные отсутствуют
4618	777527.8	1300957	данные отсутствуют	данные отсутствуют
4619	777522.99	1300974.46	данные отсутствуют	данные отсутствуют
4620	777518.94	1300988.3	данные отсутствуют	данные отсутствуют
4621	777487.59	1301005.46	данные отсутствуют	данные отсутствуют
4622	777465.99	1301016.86	данные отсутствуют	данные отсутствуют
4623	777445.27	1301025.14	данные отсутствуют	данные отсутствуют
4624	777415.54	1301024.64	данные отсутствуют	данные отсутствуют
4625	777388.2	1301034.38	данные отсутствуют	данные отсутствуют
4626	777337.89	1301063.13	данные отсутствуют	данные отсутствуют
4627	777312.1	1301065.47	данные отсутствуют	данные отсутствуют
4628	777298.74	1301060.16	данные отсутствуют	данные отсутствуют
4629	777286.24	1301064.32	данные отсутствуют	данные отсутствуют
4630	777267.12	1301066.71	данные отсутствуют	данные отсутствуют
4631	777250.89	1301068.71	данные отсутствуют	данные отсутствуют
4632	777220.33	1301086.57	данные отсутствуют	данные отсутствуют
4633	777202.34	1301110.56	данные отсутствуют	данные отсутствуют
Государственный регистратор			ФГИС ЕГРН	
полное наименование должности			подпись	
			инициалы, фамилия	

М.П.

Земельный участок				
(вид объекта недвижимости)				
Лист № ____ Раздела 4.2		Всего листов раздела 4.2 : ____		Всего разделов: ____
15.11.2021 № 99/2021/430758510				
Кадастровый номер:			02:17:000000:73(единое землепользование)	
Номер точки	Координаты, м		Описание закрепления на местности	Средняя квадратическая погрешность определения координат характерных точек границы части земельного участка, м
	X	Y		
1	2	3	4	5
4634	777189.12	1301123.22	данные отсутствуют	данные отсутствуют
4635	777169.06	1301120.47	данные отсутствуют	данные отсутствуют
4636	777148.28	1301131.14	данные отсутствуют	данные отсутствуют
4637	777132.34	1301131.74	данные отсутствуют	данные отсутствуют
4638	777119.22	1301132.88	данные отсутствуют	данные отсутствуют
4639	777101.42	1301154.23	данные отсутствуют	данные отсутствуют
4640	777078.51	1301161.87	данные отсутствуют	данные отсутствуют
4641	777052.36	1301164.81	данные отсутствуют	данные отсутствуют
4642	777035.89	1301185.41	данные отсутствуют	данные отсутствуют
4643	777019.43	1301187.19	данные отсутствуют	данные отсутствуют
4644	776999.26	1301192.38	данные отсутствуют	данные отсутствуют
4645	776987.55	1301179.33	данные отсутствуют	данные отсутствуют
4646	776975.88	1301178.06	данные отсутствуют	данные отсутствуют
4647	776968.73	1301187	данные отсутствуют	данные отсутствуют
4648	776958.49	1301196.1	данные отсутствуют	данные отсутствуют
4649	776943.86	1301194.52	данные отсутствуют	данные отсутствуют
4650	776930.07	1301201.61	данные отсутствуют	данные отсутствуют
Государственный регистратор			ФГИС ЕГРН	
полное наименование должности			подпись	
			инициалы, фамилия	

М.П.

Раздел 4.2

Выписка из Единого государственного реестра недвижимости об объекте недвижимости
Сведения о частях земельного участка

Земельный участок				
(вид объекта недвижимости)				
Лист № ____ Раздела 4.2		Всего листов раздела 4.2 : ____		Всего разделов: ____
15.11.2021 № 99/2021/430758510				
Кадастровый номер:			02:17:000000:73(единое землепользование)	
Номер точки	Координаты, м		Описание закрепления на местности	Средняя квадратическая погрешность определения координат характерных точек границы части земельного участка, м
	X	Y		
1	2	3	4	5
4651	776921.96	1301213.28	данные отсутствуют	данные отсутствуют
4652	776921.37	1301233.42	данные отсутствуют	данные отсутствуют
4653	776912.66	1301250.83	данные отсутствуют	данные отсутствуют
4654	776898.27	1301260.48	данные отсутствуют	данные отсутствуют
4655	776882.76	1301277.18	данные отсутствуют	данные отсутствуют
4656	776875.96	1301281.14	данные отсутствуют	данные отсутствуют
4657	776854.12	1301285.28	данные отсутствуют	данные отсутствуют
4658	776827.67	1301283.62	данные отсутствуют	данные отсутствуют
4659	776805.77	1301293.99	данные отсутствуют	данные отсутствуют
4660	776791.81	1301303.71	данные отсутствуют	данные отсутствуют
4661	776768.85	1301323.04	данные отсутствуют	данные отсутствуют
4662	776746.65	1301344.65	данные отсутствуют	данные отсутствуют
4663	776724.53	1301360.8	данные отсутствуют	данные отсутствуют
4664	776705.54	1301371.48	данные отсутствуют	данные отсутствуют
4665	776688.05	1301374.97	данные отсутствуют	данные отсутствуют
4666	776664.33	1301369	данные отсутствуют	данные отсутствуют
4667	776649.19	1301371.08	данные отсутствуют	данные отсутствуют
Государственный регистратор			ФГИС ЕГРН	
полное наименование должности			подпись	
			инициалы, фамилия	

М.П.

Земельный участок				
(вид объекта недвижимости)				
Лист № ____ Раздела 4.2		Всего листов раздела 4.2 : ____		Всего разделов: ____
15.11.2021 № 99/2021/430758510				
Кадастровый номер:			02:17:000000:73(единое землепользование)	
Номер точки	Координаты, м		Описание закрепления на местности	Средняя квадратическая погрешность определения координат характерных точек границы части земельного участка, м
	X	Y		
1	2	3	4	5
4668	776633.73	1301382.36	данные отсутствуют	данные отсутствуют
4669	776616.96	1301409.92	данные отсутствуют	данные отсутствуют
4670	776604.07	1301423.4	данные отсутствуют	данные отсутствуют
4671	776588.73	1301429.08	данные отсутствуют	данные отсутствуют
4672	776561.25	1301415.63	данные отсутствуют	данные отсутствуют
4673	776542.67	1301396.74	данные отсутствуют	данные отсутствуют
4674	776514.88	1301389.49	данные отсутствуют	данные отсутствуют
4675	776482.67	1301396.06	данные отсутствуют	данные отсутствуют
4676	776435.14	1301385.85	данные отсутствуют	данные отсутствуют
4677	776390.57	1301384.76	данные отсутствуют	данные отсутствуют
4678	776367.1	1301394.38	данные отсутствуют	данные отсутствуют
4679	776341.42	1301403.94	данные отсутствуют	данные отсутствуют
4680	776321.74	1301405.92	данные отсутствуют	данные отсутствуют
4681	776295.54	1301421.21	данные отсутствуют	данные отсутствуют
4682	776267.21	1301448.94	данные отсутствуют	данные отсутствуют
4683	776240.73	1301476.63	данные отсутствуют	данные отсутствуют
4684	776230.45	1301486.9	данные отсутствуют	данные отсутствуют
Государственный регистратор			ФГИС ЕГРН	
полное наименование должности			подпись	
			инициалы, фамилия	

М.П.

Земельный участок				
(вид объекта недвижимости)				
Лист № ____ Раздела 4.2		Всего листов раздела 4.2 : ____		Всего разделов: ____
15.11.2021 № 99/2021/430758510				
Кадастровый номер:			02:17:000000:73(единое землепользование)	
Номер точки	Координаты, м		Описание закрепления на местности	Средняя квадратическая погрешность определения координат характерных точек границы части земельного участка, м
	X	Y		
1	2	3	4	5
4685	776203.92	1301515.84	данные отсутствуют	данные отсутствуют
4686	776193.22	1301528.34	данные отсутствуют	данные отсутствуют
4687	776179.59	1301537.82	данные отсутствуют	данные отсутствуют
4688	776160.17	1301548.16	данные отсутствуют	данные отсутствуют
4689	776128.32	1301573.4	данные отсутствуют	данные отсутствуют
4690	776106.86	1301587.04	данные отсутствуют	данные отсутствуют
4691	776098.49	1301599.59	данные отсутствуют	данные отсутствуют
4692	776090.76	1301608.09	данные отсутствуют	данные отсутствуют
4713	774726.37	1302371.64	данные отсутствуют	данные отсутствуют
4714	774725.95	1302371.83	данные отсутствуют	данные отсутствуют
4715	774714.39	1302378.76	данные отсутствуют	данные отсутствуют
4716	774700.74	1302376.61	данные отсутствуют	данные отсутствуют
4717	774683.68	1302386.51	данные отсутствуют	данные отсутствуют
4718	774684.92	1302400	данные отсутствуют	данные отсутствуют
4719	774687.3	1302408.91	данные отсутствуют	данные отсутствуют
4720	774687.88	1302415.21	данные отсутствуют	данные отсутствуют
4721	774686.29	1302424.19	данные отсутствуют	данные отсутствуют
Государственный регистратор			ФГИС ЕГРН	
полное наименование должности			подпись	
			инициалы, фамилия	

М.П.

Земельный участок				
(вид объекта недвижимости)				
Лист № ____ Раздела 4.2		Всего листов раздела 4.2 : ____		Всего разделов: ____
15.11.2021 № 99/2021/430758510				
Кадастровый номер:			02:17:000000:73(единое землепользование)	
Номер точки	Координаты, м		Описание закрепления на местности	Средняя квадратическая погрешность определения координат характерных точек границы части земельного участка, м
	X	Y		
1	2	3	4	5
4722	774679.9	1302425.17	данные отсутствуют	данные отсутствуют
4723	774672.26	1302423.08	данные отсутствуют	данные отсутствуют
4724	774659.05	1302432.88	данные отсутствуют	данные отсутствуют
4725	774653.09	1302451.36	данные отсутствуют	данные отсутствуют
4726	774642.19	1302469.01	данные отсутствуют	данные отсутствуют
4727	774635	1302491.19	данные отсутствуют	данные отсутствуют
4728	774625.3	1302511.27	данные отсутствуют	данные отсутствуют
4729	774620.51	1302531.01	данные отсутствуют	данные отсутствуют
4730	774611.6	1302551.21	данные отсутствуют	данные отсутствуют
4731	774593.87	1302575.43	данные отсутствуют	данные отсутствуют
4732	774576.8	1302582.96	данные отсутствуют	данные отсутствуют
4733	774561.93	1302601.99	данные отсутствуют	данные отсутствуют
4734	774549.66	1302609	данные отсутствуют	данные отсутствуют
4735	774538.32	1302612.97	данные отсутствуют	данные отсутствуют
4736	774526.89	1302608.76	данные отсутствуют	данные отсутствуют
4737	774513.86	1302623.55	данные отсутствуют	данные отсутствуют
4738	774513.27	1302636.47	данные отсутствуют	данные отсутствуют
Государственный регистратор			ФГИС ЕГРН	
полное наименование должности			подпись	
			инициалы, фамилия	

М.П.

Раздел 4.2

Выписка из Единого государственного реестра недвижимости об объекте недвижимости
Сведения о частях земельного участка

Земельный участок				
(вид объекта недвижимости)				
Лист № ____ Раздела 4.2		Всего листов раздела 4.2 : ____		Всего разделов: ____
15.11.2021 № 99/2021/430758510				
Кадастровый номер:			02:17:000000:73(единое землепользование)	
Номер точки	Координаты, м		Описание закрепления на местности	Средняя квадратическая погрешность определения координат характерных точек границы части земельного участка, м
	X	Y		
1	2	3	4	5
4739	774504.49	1302653.43	данные отсутствуют	данные отсутствуют
4740	774493.73	1302664.21	данные отсутствуют	данные отсутствуют
4741	774484.58	1302675.22	данные отсутствуют	данные отсутствуют
4742	774473.69	1302692.75	данные отсутствуют	данные отсутствуют
4743	774466.58	1302705.8	данные отсутствуют	данные отсутствуют
4744	774453.67	1302718.13	данные отсутствуют	данные отсутствуют
4745	774439.03	1302725.53	данные отсутствуют	данные отсутствуют
4746	774425.54	1302739.09	данные отсутствуют	данные отсутствуют
4747	774411.64	1302763.27	данные отсутствуют	данные отсутствуют
4748	774404.78	1302777.17	данные отсутствуют	данные отсутствуют
4749	774389.91	1302782.53	данные отсутствуют	данные отсутствуют
4750	774378.26	1302789.91	данные отсутствуют	данные отсутствуют
4751	774365.58	1302801.38	данные отсутствуют	данные отсутствуют
4752	774352.24	1302814.12	данные отсутствуют	данные отсутствуют
4753	774342.92	1302824.86	данные отсутствуют	данные отсутствуют
4754	774335.78	1302845.68	данные отсутствуют	данные отсутствуют
4755	774325.06	1302858.78	данные отсутствуют	данные отсутствуют
Государственный регистратор			ФГИС ЕГРН	
полное наименование должности			подпись	
			инициалы, фамилия	

М.П.

Земельный участок				
(вид объекта недвижимости)				
Лист № ____ Раздела 4.2		Всего листов раздела 4.2 : ____		Всего разделов: ____
15.11.2021 № 99/2021/430758510				
Кадастровый номер:			02:17:000000:73(единое землепользование)	
Номер точки	Координаты, м		Описание закрепления на местности	Средняя квадратическая погрешность определения координат характерных точек границы части земельного участка, м
	X	Y		
1	2	3	4	5
4756	774314.8	1302872.68	данные отсутствуют	данные отсутствуют
4757	774303.14	1302890.04	данные отсутствуют	данные отсутствуют
4758	774300.29	1302902.37	данные отсутствуют	данные отсутствуют
4759	774290.77	1302910.31	данные отсутствуют	данные отсутствуют
4760	774288.31	1302910.51	данные отсутствуют	данные отсутствуют
4761	774282.83	1302905.04	данные отсутствуют	данные отсутствуют
4762	774275.12	1302895.65	данные отсутствуют	данные отсутствуют
4763	774259.87	1302888.89	данные отсутствуют	данные отсутствуют
4764	774238.28	1302891.29	данные отсутствуют	данные отсутствуют
4765	774223.18	1302891.29	данные отсутствуют	данные отсутствуют
4766	774206.39	1302879.35	данные отсутствуют	данные отсутствуют
4767	774185.77	1302871.43	данные отсутствуют	данные отсутствуют
4768	774172.41	1302873.26	данные отсутствуют	данные отсутствуют
4769	774157.54	1302876.43	данные отсутствуют	данные отсутствуют
4770	774147.08	1302882.24	данные отсутствуют	данные отсутствуют
4771	774136.41	1302881.68	данные отсутствуют	данные отсутствуют
4772	774121.97	1302873.9	данные отсутствуют	данные отсутствуют
Государственный регистратор			ФГИС ЕГРН	
полное наименование должности			подпись	
			инициалы, фамилия	

М.П.

Земельный участок				
(вид объекта недвижимости)				
Лист № ____ Раздела 4.2		Всего листов раздела 4.2 : ____		Всего разделов: ____
15.11.2021 № 99/2021/430758510				
Кадастровый номер:			02:17:000000:73(единое землепользование)	
Номер точки	Координаты, м		Описание закрепления на местности	Средняя квадратическая погрешность определения координат характерных точек границы части земельного участка, м
	X	Y		
1	2	3	4	5
4773	774104.34	1302868.43	данные отсутствуют	данные отсутствуют
4774	774084.2	1302864.79	данные отсутствуют	данные отсутствуют
4775	774070.22	1302864.79	данные отсутствуют	данные отсутствуют
4776	774062.68	1302859.4	данные отсутствуют	данные отсутствуют
4777	774059.32	1302845.59	данные отсутствуют	данные отсутствуют
4778	774049.59	1302843.41	данные отсутствуют	данные отсутствуют
4779	774029.84	1302857.77	данные отсутствуют	данные отсутствуют
4780	774014.01	1302865.12	данные отсутствуют	данные отсутствуют
4781	773995.99	1302879.54	данные отсутствуют	данные отсутствуют
4782	773980.17	1302890.09	данные отсутствуют	данные отсутствуют
4783	773969.08	1302890.09	данные отсутствуют	данные отсутствуют
4784	773954.75	1302879.38	данные отсутствуют	данные отсутствуют
4785	773934.93	1302870.92	данные отсутствуют	данные отсутствуют
4786	773912.09	1302879.72	данные отсутствуют	данные отсутствуют
4787	773900.97	1302891.43	данные отсутствуют	данные отсутствуют
4788	773883.55	1302895.36	данные отсутствуют	данные отсутствуют
4789	773870.68	1302882.88	данные отсутствуют	данные отсутствуют
Государственный регистратор			ФГИС ЕГРН	
полное наименование должности			подпись	
			инициалы, фамилия	

М.П.

Земельный участок				
(вид объекта недвижимости)				
Лист № ____ Раздела 4.2		Всего листов раздела 4.2 : ____		Всего разделов: ____
15.11.2021 № 99/2021/430758510				
Кадастровый номер:			02:17:000000:73(единое землепользование)	
Номер точки	Координаты, м		Описание закрепления на местности	Средняя квадратическая погрешность определения координат характерных точек границы части земельного участка, м
	X	Y		
1	2	3	4	5
4790	773855.62	1302880.49	данные отсутствуют	данные отсутствуют
4791	773837.98	1302884.77	данные отсутствуют	данные отсутствуют
4792	773815.59	1302893.25	данные отсутствуют	данные отсутствуют
4793	773803.62	1302898.94	данные отсутствуют	данные отсутствуют
4794	773792.74	1302893.83	данные отсутствуют	данные отсутствуют
4795	773775.83	1302901.41	данные отсутствуют	данные отсутствуют
4796	773760.27	1302895.65	данные отсутствуют	данные отсутствуют
4797	773747.31	1302888.31	данные отсутствуют	данные отсутствуют
4798	773731.44	1302891.24	данные отсутствуют	данные отсутствуют
4799	773713.69	1302885.28	данные отсутствуют	данные отсутствуют
4800	773691.72	1302888.12	данные отсутствуют	данные отсутствуют
4801	773681.56	1302898.28	данные отсутствуют	данные отсутствуют
4802	773673.48	1302895.24	данные отсутствуют	данные отсутствуют
4803	773667.58	1302879.38	данные отсутствуют	данные отсутствуют
4804	773655.31	1302858.61	данные отсутствуют	данные отсутствуют
4805	773645.39	1302848.68	данные отсутствуют	данные отсутствуют
4806	773642.1	1302836.58	данные отсутствуют	данные отсутствуют
Государственный регистратор			ФГИС ЕГРН	
полное наименование должности			подпись	
			инициалы, фамилия	

М.П.

Раздел 4.2

Выписка из Единого государственного реестра недвижимости об объекте недвижимости
Сведения о частях земельного участка

Земельный участок				
(вид объекта недвижимости)				
Лист № ____ Раздела 4.2		Всего листов раздела 4.2 : ____		Всего разделов: ____
15.11.2021 № 99/2021/430758510				
Кадастровый номер:			02:17:000000:73(единое землепользование)	
Номер точки	Координаты, м		Описание закрепления на местности	Средняя квадратическая погрешность определения координат характерных точек границы части земельного участка, м
	X	Y		
1	2	3	4	5
4807	773632.15	1302833.07	данные отсутствуют	данные отсутствуют
4808	773622.82	1302825.83	данные отсутствуют	данные отсутствуют
4809	773615.45	1302829.81	данные отсутствуют	данные отсутствуют
4810	773593.53	1302826.26	данные отсутствуют	данные отсутствуют
4811	773585.52	1302825.72	данные отсутствуют	данные отсутствуют
4812	773583.42	1302818.91	данные отсутствуют	данные отсутствуют
4813	773579.97	1302811.22	данные отсутствуют	данные отсутствуют
4814	773566.47	1302813.45	данные отсутствуют	данные отсутствуют
4815	773552.34	1302827.58	данные отсутствуют	данные отсутствуют
4816	773538.48	1302830.47	данные отсутствуют	данные отсутствуют
4817	773528	1302830.52	данные отсутствуют	данные отсутствуют
4818	773512.47	1302834.71	данные отсутствуют	данные отсутствуют
4819	773490.16	1302836.52	данные отсутствуют	данные отсутствуют
4820	773477.21	1302839.5	данные отсутствуют	данные отсутствуют
4821	773472.19	1302846.2	данные отсутствуют	данные отсутствуют
4822	773466.12	1302846.78	данные отсутствуют	данные отсутствуют
4823	773456.73	1302830.77	данные отсутствуют	данные отсутствуют
Государственный регистратор			ФГИС ЕГРН	
полное наименование должности			подпись	
			инициалы, фамилия	

М.П.

Земельный участок				
(вид объекта недвижимости)				
Лист № ____ Раздела 4.2		Всего листов раздела 4.2 : ____		Всего разделов: ____
15.11.2021 № 99/2021/430758510				
Кадастровый номер:			02:17:000000:73(единое землепользование)	
Номер точки	Координаты, м		Описание закрепления на местности	Средняя квадратическая погрешность определения координат характерных точек границы части земельного участка, м
	X	Y		
1	2	3	4	5
4824	773450.71	1302830.16	данные отсутствуют	данные отсутствуют
4825	773445.29	1302831.97	данные отсутствуют	данные отсутствуют
4826	773435.66	1302831.97	данные отсутствуют	данные отсутствуют
4827	773430.24	1302827.76	данные отсутствуют	данные отсутствуют
4828	773427.23	1302821.13	данные отсутствуют	данные отсутствуют
4829	773422.41	1302824.14	данные отсутствуют	данные отсутствуют
4830	773421.81	1302827.76	данные отсутствуют	данные отсутствуют
4831	773423.61	1302834.38	данные отсутствуют	данные отсутствуют
4832	773424.82	1302843.41	данные отсутствуют	данные отсутствуют
4833	773419.4	1302847.63	данные отсутствуют	данные отсутствуют
4834	773415.78	1302848.83	данные отсутствуют	данные отсутствуют
4835	773416.99	1302858.47	данные отсутствуют	данные отсутствуют
4836	773418.19	1302862.68	данные отсутствуют	данные отсутствуют
4837	773415.18	1302869.31	данные отсутствуют	данные отсутствуют
4838	773406.15	1302883.16	данные отсутствуют	данные отсутствуют
4839	773402.54	1302898.21	данные отсутствуют	данные отсутствуют
4840	773395.31	1302915.67	данные отсутствуют	данные отсутствуют
Государственный регистратор			ФГИС ЕГРН	
полное наименование должности			подпись	
			инициалы, фамилия	

М.П.

Земельный участок				
(вид объекта недвижимости)				
Лист № ____ Раздела 4.2		Всего листов раздела 4.2 : ____		Всего разделов: ____
15.11.2021 № 99/2021/430758510				
Кадастровый номер:			02:17:000000:73(единое землепользование)	
Номер точки	Координаты, м		Описание закрепления на местности	Средняя квадратическая погрешность определения координат характерных точек границы части земельного участка, м
	X	Y		
1	2	3	4	5
4841	773383.27	1302928.92	данные отсутствуют	данные отсутствуют
4842	773373.03	1302939.76	данные отсутствуют	данные отсутствуют
4843	773365.8	1302943.37	данные отсутствуют	данные отсутствуют
4844	773352.56	1302952.41	данные отсутствуют	данные отсутствуют
4845	773342.32	1302960.23	данные отсутствуют	данные отсутствуют
4846	773350.15	1302962.64	данные отсутствуют	данные отсутствуют
4847	773351.95	1302964.45	данные отсутствуют	данные отсутствуют
4848	773348.34	1302968.06	данные отсутствуют	данные отсутствуют
4849	773339.31	1302970.47	данные отсутствуют	данные отсутствуют
4850	773335.09	1302977.1	данные отсутствуют	данные отсутствуют
4851	773325.46	1302981.31	данные отсутствуют	данные отсутствуют
4852	773309.2	1302984.92	данные отсутствуют	данные отсутствуют
4853	773304.99	1302989.74	данные отсутствуют	данные отсутствуют
4854	773302.43	1302992.62	данные отсутствуют	данные отсутствуют
4855	773268.48	1303006.34	данные отсутствуют	данные отсутствуют
4856	773253.07	1303008.13	данные отсутствуют	данные отсутствуют
4857	773232.79	1303009.84	данные отсутствуют	данные отсутствуют
Государственный регистратор			ФГИС ЕГРН	
полное наименование должности			подпись	
			инициалы, фамилия	

М.П.

Земельный участок				
(вид объекта недвижимости)				
Лист № ____ Раздела 4.2		Всего листов раздела 4.2 : ____		Всего разделов: ____
15.11.2021 № 99/2021/430758510				
Кадастровый номер:			02:17:000000:73(единое землепользование)	
Номер точки	Координаты, м		Описание закрепления на местности	Средняя квадратическая погрешность определения координат характерных точек границы части земельного участка, м
	X	Y		
1	2	3	4	5
4858	773225.6	1303018.23	данные отсутствуют	данные отсутствуют
4859	773219.55	1303024.29	данные отсутствуют	данные отсутствуют
4860	773202.55	1303022.13	данные отсутствуют	данные отсутствуют
4861	773193.5	1303026.92	данные отсутствуют	данные отсутствуют
4862	773190.06	1303032.64	данные отсутствуют	данные отсутствуют
4863	773184.66	1303036.16	данные отсутствуют	данные отсутствуют
4864	773172.74	1303040.3	данные отсутствуют	данные отсутствуют
4865	773171.93	1303040.14	данные отсутствуют	данные отсутствуют
4866	773163.33	1303034.82	данные отсутствуют	данные отсутствуют
4867	773158.36	1303038.52	данные отсутствуют	данные отсутствуют
4868	773158.42	1303054.01	данные отсутствуют	данные отсутствуют
4869	773159.57	1303057.13	данные отсутствуют	данные отсутствуют
4870	773147.25	1303072.51	данные отсутствуют	данные отсутствуют
4871	773145.01	1303072.87	данные отсутствуют	данные отсутствуют
4882	774601.87	1302443	данные отсутствуют	данные отсутствуют
4883	774261.23	1302892.58	данные отсутствуют	данные отсутствуют
4883	774261.23	1302892.58	данные отсутствуют	данные отсутствуют
Государственный регистратор			ФГИС ЕГРН	
полное наименование должности			подпись	
			инициалы, фамилия	

М.П.

Раздел 4.2

Выписка из Единого государственного реестра недвижимости об объекте недвижимости
Сведения о частях земельного участка

Земельный участок				
(вид объекта недвижимости)				
Лист № ____ Раздела 4.2		Всего листов раздела 4.2 : ____		Всего разделов: ____
15.11.2021 № 99/2021/430758510				
Кадастровый номер:			02:17:000000:73(единое землепользование)	
Номер точки	Координаты, м		Описание закрепления на местности	Средняя квадратическая погрешность определения координат характерных точек границы части земельного участка, м
	X	Y		
1	2	3	4	5
4884	773671	1302919.26	данные отсутствуют	данные отсутствуют
4893	773468.38	1302863.67	данные отсутствуют	данные отсутствуют
4894	773469.98	1302860.88	данные отсутствуют	данные отсутствуют
4895	773467.32	1302849.69	данные отсутствуют	данные отсутствуют
4896	773474.19	1302848.53	данные отсутствуют	данные отсутствуют
4897	773479.27	1302841.76	данные отсутствуют	данные отсутствуют
4898	773490.66	1302839.48	данные отсутствуют	данные отсутствуют
4899	773513.12	1302837.64	данные отсутствуют	данные отсутствуют
4900	773528.59	1302833.47	данные отсутствуют	данные отсутствуют
4901	773538.94	1302833.44	данные отсутствуют	данные отсутствуют
4902	773554.14	1302830.02	данные отсутствуют	данные отсутствуют
4903	773568.24	1302815.92	данные отсутствуют	данные отсутствуют
4904	773579.08	1302814.37	данные отсутствуют	данные отсутствуют
4905	773580.55	1302819.77	данные отсутствуют	данные отсутствуют
4906	773584.29	1302828.65	данные отсутствуют	данные отсутствуют
4907	773593.26	1302829.25	данные отсутствуют	данные отсутствуют
4908	773616.42	1302832.69	данные отсутствуют	данные отсутствуют
Государственный регистратор			ФГИС ЕГРН	
полное наименование должности			подпись	
			инициалы, фамилия	

М.П.

Земельный участок				
(вид объекта недвижимости)				
Лист № ____ Раздела 4.2		Всего листов раздела 4.2: ____		Всего разделов: ____
15.11.2021 № 99/2021/430758510				
Кадастровый номер:			02:17:000000:73(единое землепользование)	
Номер точки	Координаты, м		Описание закрепления на местности	Средняя квадратическая погрешность определения координат характерных точек границы части земельного участка, м
	X	Y		
1	2	3	4	5
4909	773623.3	1302828.98	данные отсутствуют	данные отсутствуют
4910	773630.86	1302835.79	данные отсутствуют	данные отсутствуют
4911	773640.31	1302839.12	данные отсутствуют	данные отсутствуют
4912	773642.95	1302850.49	данные отсутствуют	данные отсутствуют
4913	773653.05	1302860.6	данные отсутствуют	данные отсутствуют
4914	773664.93	1302880.79	данные отсутствуют	данные отсутствуют
4915	773671.78	1302897.8	данные отсутствуют	данные отсутствуют
4916	773683	1302901.08	данные отсутствуют	данные отсутствуют
4917	773693.47	1302890.61	данные отсутствуют	данные отсутствуют
4918	773713.69	1302888.3	данные отсутствуют	данные отсутствуют
4919	773731.59	1302894.26	данные отсутствуют	данные отсутствуют
4920	773747.29	1302891.36	данные отсутствуют	данные отсутствуют
4921	773759.1	1302898.42	данные отсутствуют	данные отсутствуют
4922	773776.49	1302904.4	данные отсутствуют	данные отсутствуют
4923	773793.3	1302896.87	данные отсутствуют	данные отсутствуют
4924	773804.22	1302901.97	данные отсутствуют	данные отсутствуют
4925	773816.82	1302895.98	данные отсутствуют	данные отсутствуют
Государственный регистратор			ФГИС ЕГРН	
полное наименование должности			подпись	
			инициалы, фамилия	

М.П.

Земельный участок				
(вид объекта недвижимости)				
Лист № ____ Раздела 4.2		Всего листов раздела 4.2: ____		Всего разделов: ____
15.11.2021 № 99/2021/430758510				
Кадастровый номер:			02:17:000000:73(единое землепользование)	
Номер точки	Координаты, м		Описание закрепления на местности	Средняя квадратическая погрешность определения координат характерных точек границы части земельного участка, м
	X	Y		
1	2	3	4	5
4926	773838.95	1302887.61	данные отсутствуют	данные отсутствуют
4927	773856.03	1302883.48	данные отсутствуют	данные отсутствуют
4928	773869.71	1302885.76	данные отсутствуют	данные отсутствуют
4929	773883.4	1302898.47	данные отсутствуют	данные отсутствуют
4930	773902.83	1302893.82	данные отсутствуют	данные отсутствуют
4931	773914.03	1302882.03	данные отсутствуют	данные отсутствуют
4932	773935.41	1302873.94	данные отсутствуют	данные отсутствуют
4933	773953.36	1302882.05	данные отсутствуют	данные отсутствуют
4934	773968.58	1302893.09	данные отсутствуют	данные отсутствуют
4935	773981.45	1302892.84	данные отсутствуют	данные отсутствуют
4936	773997.82	1302881.92	данные отсутствуют	данные отсутствуют
4937	774015.74	1302867.58	данные отсутствуют	данные отсутствуют
4938	774031.48	1302860.28	данные отсутствуют	данные отсутствуют
4939	774050.76	1302846.26	данные отсутствуют	данные отсутствуют
4940	774057.6	1302848.22	данные отсутствуют	данные отсутствуют
4941	774060.44	1302861.49	данные отсутствуют	данные отсутствуют
4942	774069.74	1302867.79	данные отсутствуют	данные отсутствуют
Государственный регистратор			ФГИС ЕГРН	
полное наименование должности			подпись	
			инициалы, фамилия	

М.П.

Земельный участок				
(вид объекта недвижимости)				
Лист № ____ Раздела 4.2		Всего листов раздела 4.2 : ____		Всего разделов: ____
15.11.2021 № 99/2021/430758510				
Кадастровый номер:			02:17:000000:73(единое землепользование)	
Номер точки	Координаты, м		Описание закрепления на местности	Средняя квадратическая погрешность определения координат характерных точек границы части земельного участка, м
	X	Y		
1	2	3	4	5
4943	774084.06	1302867.79	данные отсутствуют	данные отсутствуют
4944	774103.71	1302871.37	данные отсутствуют	данные отсутствуют
4945	774120.94	1302876.72	данные отсутствуют	данные отсутствуют
4946	774135.91	1302884.66	данные отсутствуют	данные отсутствуют
4947	774148.16	1302885.07	данные отсутствуют	данные отсутствуют
4948	774158.8	1302879.16	данные отсутствуют	данные отсутствуют
4949	774172.97	1302876.21	данные отсутствуют	данные отсутствуют
4950	774185.78	1302874.46	данные отсутствуют	данные отсутствуют
4951	774205.12	1302882.08	данные отсутствуют	данные отсутствуют
4952	774222.7	1302894.29	данные отсутствуют	данные отсутствуют
4953	774238.53	1302894.28	данные отсутствуют	данные отсутствуют
4954	774259.79	1302891.92	данные отсутствуют	данные отсутствуют
4955	773374.64	1302968.72	данные отсутствуют	данные отсутствуют
4955	773374.64	1302968.72	данные отсутствуют	данные отсутствуют
4956	773189.93	1303036.16	данные отсутствуют	данные отсутствуют
4957	773192.46	1303034.48	данные отсутствуют	данные отсутствуют
4958	773195.85	1303028.84	данные отсутствуют	данные отсутствуют
Государственный регистратор			ФГИС ЕГРН	
полное наименование должности			подпись	
			инициалы, фамилия	

М.П.

Раздел 4.2

Выписка из Единого государственного реестра недвижимости об объекте недвижимости
Сведения о частях земельного участка

Земельный участок				
(вид объекта недвижимости)				
Лист № ____ Раздела 4.2		Всего листов раздела 4.2 : ____		Всего разделов: ____
15.11.2021 № 99/2021/430758510				
Кадастровый номер:			02:17:000000:73(единое землепользование)	
Номер точки	Координаты, м		Описание закрепления на местности	Средняя квадратическая погрешность определения координат характерных точек границы части земельного участка, м
	X	Y		
1	2	3	4	5
4959	773203.47	1303025.02	данные отсутствуют	данные отсутствуют
4960	773221.14	1303026.94	данные отсутствуют	данные отсутствуют
4961	773227.84	1303020.23	данные отсутствуют	данные отсутствуют
4962	773234.66	1303012.28	данные отсутствуют	данные отсутствуют
4963	773253.37	1303011.11	данные отсутствуют	данные отсутствуют
4964	773269.41	1303009.2	данные отсутствуют	данные отсутствуют
4965	773300.94	1302996.44	данные отсутствуют	данные отсутствуют
4966	773303.61	1302998.32	данные отсутствуют	данные отсутствуют
4967	773311.01	1302993.35	данные отсутствуют	данные отсутствуют
4968	773321.24	1302995.16	данные отсутствуют	данные отсутствуют
4969	773329.67	1302991.55	данные отсутствуют	данные отсутствуют
4970	773340.51	1302982.51	данные отсутствуют	данные отсутствуют
4971	773348.34	1302980.71	данные отсутствуют	данные отсутствуют
4972	773357.37	1302974.69	данные отсутствуют	данные отсутствуют
4973	773365.2	1302974.69	данные отсутствуют	данные отсутствуют
4974	773170.76	1303042.83	данные отсутствуют	данные отсутствуют
4974	773170.76	1303042.83	данные отсутствуют	данные отсутствуют
Государственный регистратор			ФГИС ЕГРН	
полное наименование должности			подпись	
			инициалы, фамилия	

М.П.

Земельный участок				
(вид объекта недвижимости)				
Лист № ____ Раздела 4.2		Всего листов раздела 4.2 : ____		Всего разделов: ____
15.11.2021 № 99/2021/430758510				
Кадастровый номер:			02:17:000000:73(единое землепользование)	
Номер точки	Координаты, м		Описание закрепления на местности	Средняя квадратическая погрешность определения координат характерных точек границы части земельного участка, м
	X	Y		
1	2	3	4	5
4975	773161.68	1303054.43	данные отсутствуют	данные отсутствуют
4976	773161.36	1303053.36	данные отсутствуют	данные отсутствуют
4977	773161.36	1303039.39	данные отсутствуют	данные отсутствуют
4978	773163.96	1303037.91	данные отсутствуют	данные отсутствуют
4979	774727.11	1302374.63	данные отсутствуют	данные отсутствуют
4979	774727.11	1302374.63	данные отсутствуют	данные отсутствуют
4980	774304.1	1302899.2	данные отсутствуют	данные отсутствуют
4981	774306	1302890.99	данные отсутствуют	данные отсутствуют
4982	774317.26	1302874.39	данные отсутствуют	данные отсутствуют
4983	774327.45	1302860.59	данные отсутствуют	данные отсутствуют
4984	774338.53	1302846.91	данные отсутствуют	данные отсутствуют
4985	774345.66	1302826.12	данные отсутствуют	данные отсутствуют
4986	774354.45	1302816.15	данные отсутствуют	данные отсутствуют
4987	774367.64	1302803.56	данные отсутствуют	данные отсутствуют
4988	774380.18	1302792.22	данные отсутствуют	данные отсутствуют
4989	774391.37	1302785.16	данные отсутствуют	данные отсутствуют
4990	774407.21	1302779.04	данные отсутствуют	данные отсутствуют
Государственный регистратор			ФГИС ЕГРН	
полное наименование должности			подпись	
			инициалы, фамилия	

М.П.

Земельный участок				
(вид объекта недвижимости)				
Лист № ____ Раздела 4.2		Всего листов раздела 4.2 : ____		Всего разделов: ____
15.11.2021 № 99/2021/430758510				
Кадастровый номер:			02:17:000000:73(единое землепользование)	
Номер точки	Координаты, м		Описание закрепления на местности	Средняя квадратическая погрешность определения координат характерных точек границы части земельного участка, м
	X	Y		
1	2	3	4	5
4991	774414.31	1302764.64	данные отсутствуют	данные отсутствуют
4992	774428.04	1302740.76	данные отсутствуют	данные отсутствуют
4993	774440.98	1302727.82	данные отсутствуют	данные отсутствуют
4994	774455.58	1302720.45	данные отсутствуют	данные отсутствуют
4995	774469.11	1302707.44	данные отсутствуют	данные отсутствуют
4996	774476.31	1302694.23	данные отсутствуют	данные отсутствуют
4997	774487.07	1302676.89	данные отсутствуют	данные отсутствуют
4998	774495.99	1302666.18	данные отсутствуют	данные отсутствуют
4999	774507.05	1302655.02	данные отсутствуют	данные отсутствуют
5000	774516.25	1302636.94	данные отсутствуют	данные отсутствуют
5001	774516.83	1302624.23	данные отсутствуют	данные отсутствуют
5002	774528.36	1302611.6	данные отсутствуют	данные отсутствуют
5003	774538.74	1302616.01	данные отсутствуют	данные отсутствуют
5004	774551.02	1302611.67	данные отсутствуют	данные отсутствуют
5005	774564.11	1302604.07	данные отсутствуют	данные отсутствуют
5006	774578.93	1302585.11	данные отсутствуют	данные отсутствуют
5007	774596.05	1302577.54	данные отсутствуют	данные отсутствуют
Государственный регистратор			ФГИС ЕГРН	
полное наименование должности			подпись	
			инициалы, фамилия	

М.П.

Земельный участок				
(вид объекта недвижимости)				
Лист № ____ Раздела 4.2		Всего листов раздела 4.2 : ____		Всего разделов: ____
15.11.2021 № 99/2021/430758510				
Кадастровый номер:			02:17:000000:73(единое землепользование)	
Номер точки	Координаты, м		Описание закрепления на местности	Средняя квадратическая погрешность определения координат характерных точек границы части земельного участка, м
	X	Y		
1	2	3	4	5
5008	774614.28	1302552.57	данные отсутствуют	данные отсутствуют
5009	774623.4	1302531.84	данные отсутствуют	данные отсутствуют
5010	774628.18	1302512.13	данные отсутствуют	данные отсутствуют
5011	774637.82	1302492.21	данные отсутствуют	данные отсутствуют
5012	774644.99	1302470.11	данные отсутствуют	данные отсутствуют
5013	774655.89	1302452.46	данные отсутствуют	данные отсутствуют
5014	774661.76	1302434.27	данные отсутствуют	данные отсутствуют
5015	774673.36	1302425.98	данные отсутствуют	данные отсутствуют
5016	774679.98	1302428.19	данные отсутствуют	данные отсутствуют
5017	774689.06	1302425.77	данные отсутствуют	данные отсутствуют
5018	774690.88	1302415.13	данные отсутствуют	данные отсутствуют
5019	774690.23	1302408.26	данные отсутствуют	данные отсутствуют
5020	774687.85	1302399.35	данные отсутствуют	данные отсутствуют
5021	774686.75	1302387.24	данные отсутствуют	данные отсутствуют
5022	774701.67	1302379.51	данные отсутствуют	данные отсутствуют
5023	774715.45	1302381.63	данные отсутствуют	данные отсутствуют
5024	774287.39	1302913.13	данные отсутствуют	данные отсутствуют
Государственный регистратор			ФГИС ЕГРН	
полное наименование должности			подпись	
			инициалы, фамилия	

М.П.

Раздел 4.2

Выписка из Единого государственного реестра недвижимости об объекте недвижимости
Сведения о частях земельного участка

Земельный участок				
(вид объекта недвижимости)				
Лист № ____ Раздела 4.2		Всего листов раздела 4.2 : ____		Всего разделов: ____
15.11.2021 № 99/2021/430758510				
Кадастровый номер:			02:17:000000:73(единое землепользование)	
Номер точки	Координаты, м		Описание закрепления на местности	Средняя квадратическая погрешность определения координат характерных точек границы части земельного участка, м
	X	Y		
1	2	3	4	5
5024	774287.39	1302913.13	данные отсутствуют	данные отсутствуют
5025	774261.34	1302892.63	данные отсутствуют	данные отсутствуют
5026	774273.54	1302898.22	данные отсутствуют	данные отсутствуют
5027	774280.65	1302907.1	данные отсутствуют	данные отсутствуют
5028	779066.73	1301063.29	данные отсутствуют	данные отсутствуют
5028	779066.73	1301063.29	данные отсутствуют	данные отсутствуют
5029	779092.79	1301057.22	данные отсутствуют	данные отсутствуют
5030	779086.68	1301054.43	данные отсутствуют	данные отсутствуют
5031	779081.25	1301059.26	данные отсутствуют	данные отсутствуют
5032	779074.62	1301065.34	данные отсутствуют	данные отсутствуют
5033	779059.16	1301143.23	данные отсутствуют	данные отсутствуют
5033	779059.16	1301143.23	данные отсутствуют	данные отсутствуют
5034	779063.38	1301165.16	данные отсутствуют	данные отсутствуют
5035	779060.75	1301162.04	данные отсутствуют	данные отсутствуют
5036	779057.33	1301147.8	данные отсутствуют	данные отсутствуют
5037	779019.19	1300957.48	данные отсутствуют	данные отсутствуют
5037	779019.19	1300957.48	данные отсутствуют	данные отсутствуют
Государственный регистратор			ФГИС ЕГРН	
полное наименование должности			подпись	
			инициалы, фамилия	

М.П.

Земельный участок				
(вид объекта недвижимости)				
Лист № ____ Раздела 4.2		Всего листов раздела 4.2 : ____		Всего разделов: ____
15.11.2021 № 99/2021/430758510				
Кадастровый номер:			02:17:000000:73(единое землепользование)	
Номер точки	Координаты, м		Описание закрепления на местности	Средняя квадратическая погрешность определения координат характерных точек границы части земельного участка, м
	X	Y		
1	2	3	4	5
5038	779064.46	1301065.56	данные отсутствуют	данные отсутствуют
5039	779076.04	1301068.11	данные отсутствуют	данные отсутствуют
5040	779083.27	1301061.48	данные отсутствуют	данные отсутствуют
5041	779087.87	1301057.39	данные отсутствуют	данные отсутствуют
5042	779092.51	1301060.05	данные отсутствуют	данные отсутствуют
5043	779058.15	1301138.02	данные отсутствуют	данные отсутствуют
5044	779054.3	1301148.04	данные отсутствуют	данные отсутствуют
5045	779058.22	1301163.71	данные отсутствуют	данные отсутствуют
5046	779064.54	1301171.17	данные отсутствуют	данные отсутствуют
5059	779009.6	1300953.31	данные отсутствуют	данные отсутствуют
5060	779547.86	1302332.54	данные отсутствуют	данные отсутствуют
5061	779545.73	1302332.03	данные отсутствуют	данные отсутствуют
5062	779544	1302329.86	данные отсутствуют	данные отсутствуют
5063	779475.13	1302290.24	данные отсутствуют	данные отсутствуют
5063	779475.13	1302290.24	данные отсутствуют	данные отсутствуют
5064	779494.09	1302299.11	данные отсутствуют	данные отсутствуют
5065	779487.78	1302298.21	данные отсутствуют	данные отсутствуют
Государственный регистратор			ФГИС ЕГРН	
полное наименование должности			подпись	
			инициалы, фамилия	

М.П.

Земельный участок				
(вид объекта недвижимости)				
Лист № ____ Раздела 4.2		Всего листов раздела 4.2 : ____		Всего разделов: ____
15.11.2021 № 99/2021/430758510				
Кадастровый номер:			02:17:000000:73(единое землепользование)	
Номер точки	Координаты, м		Описание закрепления на местности	Средняя квадратическая погрешность определения координат характерных точек границы части земельного участка, м
	X	Y		
1	2	3	4	5
5066	779437.29	1302139.76	данные отсутствуют	данные отсутствуют
5066	779437.29	1302139.76	данные отсутствуют	данные отсутствуют
5067	779434.67	1302293.73	данные отсутствуют	данные отсутствуют
5068	779428.64	1302289.15	данные отсутствуют	данные отсутствуют
5069	779423.06	1302265.68	данные отсутствуют	данные отсутствуют
5070	779420.01	1302236.9	данные отсутствуют	данные отсутствуют
5071	779413.49	1302214.36	данные отсутствуют	данные отсутствуют
5072	779417.88	1302190.34	данные отсутствуют	данные отсутствуют
5073	779436.33	1302163.32	данные отсутствуют	данные отсутствуют
5074	779355.84	1301971.36	данные отсутствуют	данные отсутствуют
5074	779355.84	1301971.36	данные отсутствуют	данные отсутствуют
5075	779423.81	1302092.29	данные отсутствуют	данные отсутствуют
5076	779417.89	1302085.82	данные отсутствуют	данные отсутствуют
5077	779411.03	1302081.35	данные отсутствуют	данные отсутствуют
5078	779407.23	1302063.85	данные отсутствуют	данные отсутствуют
5079	779394.32	1302048.55	данные отсутствуют	данные отсутствуют
5080	779373.71	1302033.23	данные отсутствуют	данные отсутствуют
Государственный регистратор			ФГИС ЕГРН	
полное наименование должности			подпись	
			инициалы, фамилия	

М.П.

Земельный участок				
(вид объекта недвижимости)				
Лист № ____ Раздела 4.2		Всего листов раздела 4.2 : ____		Всего разделов: ____
15.11.2021 № 99/2021/430758510				
Кадастровый номер:			02:17:000000:73(единое землепользование)	
Номер точки	Координаты, м		Описание закрепления на местности	Средняя квадратическая погрешность определения координат характерных точек границы части земельного участка, м
	X	Y		
1	2	3	4	5
5081	779370.05	1302015.3	данные отсутствуют	данные отсутствуют
5082	779362.36	1302001.38	данные отсутствуют	данные отсутствуют
5083	779359	1301979.34	данные отсутствуют	данные отсутствуют
5084	779348.27	1301901.37	данные отсутствуют	данные отсутствуют
5084	779348.27	1301901.37	данные отсутствуют	данные отсутствуют
5085	779354.91	1301969.02	данные отсутствуют	данные отсутствуют
5086	779346.98	1301948.98	данные отсутствуют	данные отсутствуют
5087	779339.92	1301926.02	данные отсутствуют	данные отсутствуют
5088	779547.42	1302335.42	данные отсутствуют	данные отсутствуют
5088	779547.42	1302335.42	данные отсутствуют	данные отсутствуют
5129	779078	1301267.72	данные отсутствуют	данные отсутствуют
5130	779114.44	1301294.65	данные отсутствуют	данные отсутствуют
5131	779117.25	1301296.26	данные отсутствуют	данные отсутствуют
5132	779174.1	1301387.72	данные отсутствуют	данные отсутствуют
5133	779174.41	1301387.94	данные отсутствуют	данные отсутствуют
5134	779187.7	1301389.09	данные отсутствуют	данные отсутствуют
5135	779286.52	1301463.17	данные отсутствуют	данные отсутствуют
Государственный регистратор			ФГИС ЕГРН	
полное наименование должности			подпись	
			инициалы, фамилия	

М.П.

Раздел 4.2

Выписка из Единого государственного реестра недвижимости об объекте недвижимости
Сведения о частях земельного участка

Земельный участок				
(вид объекта недвижимости)				
Лист № ____ Раздела 4.2		Всего листов раздела 4.2 : ____		Всего разделов: ____
15.11.2021 № 99/2021/430758510				
Кадастровый номер:			02:17:000000:73(единое землепользование)	
Номер точки	Координаты, м		Описание закрепления на местности	Средняя квадратическая погрешность определения координат характерных точек границы части земельного участка, м
	X	Y		
1	2	3	4	5
5136	779278.67	1301470.79	данные отсутствуют	данные отсутствуют
5137	779265.98	1301479.34	данные отсутствуют	данные отсутствуют
5138	779252.2	1301484.64	данные отсутствуют	данные отсутствуют
5139	779250.82	1301486.82	данные отсутствуют	данные отсутствуют
5140	779324.94	1301593.44	данные отсутствуют	данные отсутствуют
5141	779330.24	1301602.2	данные отсутствуют	данные отсутствуют
5142	779331.1	1301614.85	данные отсутствуют	данные отсутствуют
5143	779327.41	1301723.34	данные отсутствуют	данные отсутствуют
5144	779333.71	1301734.04	данные отсутствуют	данные отсутствуют
5145	779336.73	1301739.6	данные отсутствуют	данные отсутствуют
5146	779344.8	1301845.19	данные отсутствуют	данные отсутствуют
5147	779346.19	1301857.58	данные отсутствуют	данные отсутствуют
5148	779345.67	1301899.87	данные отсутствуют	данные отсутствуют
5149	779336.91	1301926.44	данные отсутствуют	данные отсутствуют
5150	779344.17	1301950.03	данные отсутствуют	данные отсутствуют
5151	779356.15	1301980.28	данные отсутствуют	данные отсутствуют
5152	779359.61	1302002.6	данные отсутствуют	данные отсутствуют
Государственный регистратор			ФГИС ЕГРН	
полное наименование должности			подпись	
			инициалы, фамилия	

М.П.

Земельный участок				
(вид объекта недвижимости)				
Лист № ____ Раздела 4.2		Всего листов раздела 4.2 : ____		Всего разделов: ____
15.11.2021 № 99/2021/430758510				
Кадастровый номер:			02:17:000000:73(единое землепользование)	
Номер точки	Координаты, м		Описание закрепления на местности	Средняя квадратическая погрешность определения координат характерных точек границы части земельного участка, м
	X	Y		
1	2	3	4	5
5153	779367.31	1302016.55	данные отсутствуют	данные отсутствуют
5154	779371.46	1302035.29	данные отсутствуют	данные отсутствуют
5155	779392.39	1302050.85	данные отсутствуют	данные отсутствуют
5156	779404.69	1302065.48	данные отсутствуют	данные отсутствуют
5157	779408.87	1302083.53	данные отсутствуют	данные отсутствуют
5158	779416.09	1302088.23	данные отсутствуют	данные отсутствуют
5159	779424.76	1302097.78	данные отсутствуют	данные отсутствуют
5160	779434.22	1302134.05	данные отсутствуют	данные отсутствуют
5161	779434.52	1302135.39	данные отсутствуют	данные отсутствуют
5162	779433.35	1302162.76	данные отсутствуют	данные отсутствуют
5163	779414.98	1302189.48	данные отсутствуют	данные отсутствуют
5164	779410.51	1302214.86	данные отсутствуют	данные отсутствуют
5165	779417.09	1302237.61	данные отсутствуют	данные отсутствуют
5166	779420.12	1302266.28	данные отсутствуют	данные отсутствуют
5167	779426.39	1302291.22	данные отсутствуют	данные отсутствуют
5168	779434.67	1302297.16	данные отсутствуют	данные отсутствуют
5169	779473.73	1302292.27	данные отсутствуют	данные отсутствуют
Государственный регистратор			ФГИС ЕГРН	
полное наименование должности			подпись	
			инициалы, фамилия	

М.П.

Земельный участок				
(вид объекта недвижимости)				
Лист № ____ Раздела 4.2		Всего листов раздела 4.2 : ____		Всего разделов: ____
15.11.2021 № 99/2021/430758510				
Кадастровый номер:			02:17:000000:73(единое землепользование)	
Номер точки	Координаты, м		Описание закрепления на местности	Средняя квадратическая погрешность определения координат характерных точек границы части земельного участка, м
	X	Y		
1	2	3	4	5
5170	779487.01	1302301.14	данные отсутствуют	данные отсутствуют
5171	779492	1302301.85	данные отсутствуют	данные отсутствуют
5172	779541.08	1302330.6	данные отсутствуют	данные отсутствуют
5173	779544.53	1302334.83	данные отсутствуют	данные отсутствуют
5174	779347.82	1301845.19	данные отсутствуют	данные отсутствуют
5174	779347.82	1301845.19	данные отсутствуют	данные отсутствуют
5175	779349.08	1301856.38	данные отсутствуют	данные отсутствуют
5176	779331.08	1301723.67	данные отсутствуют	данные отсутствуют
5176	779331.08	1301723.67	данные отсутствуют	данные отсутствуют
5177	779339.41	1301738.26	данные отсутствуют	данные отсутствуют
5178	779336.31	1301732.54	данные отсутствуют	данные отсутствуют
5179	779333.46	1301606.97	данные отсутствуют	данные отсутствуют
5179	779333.46	1301606.97	данные отсутствуют	данные отсутствуют
5180	779333.92	1301612.88	данные отсутствуют	данные отсутствуют
5181	779328.38	1301593.65	данные отсутствуют	данные отсутствуют
5181	779328.38	1301593.65	данные отсутствуют	данные отсутствуют
5182	779332.11	1301599.56	данные отсутствуют	данные отсутствуют
Государственный регистратор			ФГИС ЕГРН	
полное наименование должности			подпись	
			инициалы, фамилия	

М.П.

Земельный участок				
(вид объекта недвижимости)				
Лист № ____ Раздела 4.2		Всего листов раздела 4.2 : ____		Всего разделов: ____
15.11.2021 № 99/2021/430758510				
Кадастровый номер:			02:17:000000:73(единое землепользование)	
Номер точки	Координаты, м		Описание закрепления на местности	Средняя квадратическая погрешность определения координат характерных точек границы части земельного участка, м
	X	Y		
1	2	3	4	5
5183	779286.44	1301466.93	данные отсутствуют	данные отсутствуют
5183	779286.44	1301466.93	данные отсутствуют	данные отсутствуют
5184	779254.33	1301486.82	данные отсутствуют	данные отсутствуют
5185	779254.37	1301486.76	данные отсутствуют	данные отсутствуют
5186	779267.51	1301481.93	данные отсутствуют	данные отсутствуют
5187	779280.67	1301473.04	данные отсутствуют	данные отсутствуют
6443	778542.72	1300874.37	данные отсутствуют	данные отсутствуют
6444	778535.46	1300887.39	данные отсутствуют	данные отсутствуют
6445	778531.23	1300897.84	данные отсутствуют	данные отсутствуют
6446	778486.66	1300952.71	данные отсутствуют	данные отсутствуют
6447	778480.21	1300955.11	данные отсутствуют	данные отсутствуют
6448	778470.18	1300960.99	данные отсутствуют	данные отсутствуют
6449	778446.7	1300973.56	данные отсутствуют	данные отсутствуют
6450	778438	1300981.85	данные отсутствуют	данные отсутствуют
6451	778428.71	1300990.01	данные отсутствуют	данные отсутствуют
6452	778420.29	1301000.97	данные отсутствуют	данные отсутствуют
6453	778412.72	1301010.76	данные отсутствуют	данные отсутствуют
Государственный регистратор			ФГИС ЕГРН	
полное наименование должности			подпись	
			инициалы, фамилия	

М.П.

Раздел 4.2

Выписка из Единого государственного реестра недвижимости об объекте недвижимости
Сведения о частях земельного участка

Земельный участок				
(вид объекта недвижимости)				
Лист № ____ Раздела 4.2		Всего листов раздела 4.2 : ____		Всего разделов: ____
15.11.2021 № 99/2021/430758510				
Кадастровый номер:			02:17:000000:73(единое землепользование)	
Номер точки	Координаты, м		Описание закрепления на местности	Средняя квадратическая погрешность определения координат характерных точек границы части земельного участка, м
	X	Y		
1	2	3	4	5
6454	778391.01	1301027.62	данные отсутствуют	данные отсутствуют
6455	778353.63	1301050.34	данные отсутствуют	данные отсутствуют
6456	778318.97	1301069.01	данные отсутствуют	данные отсутствуют
6457	778288.68	1301081.24	данные отсутствуют	данные отсутствуют
6458	778276.15	1301084.59	данные отсутствуют	данные отсутствуют
6459	778266.64	1301094.19	данные отсутствуют	данные отсутствуют
6460	778256.4	1301101.14	данные отсутствуют	данные отсутствуют
6461	778244.77	1301105.35	данные отсутствуют	данные отсутствуют
6462	778232.46	1301106.59	данные отсутствуют	данные отсутствуют
6463	778206.07	1301103.7	данные отсутствуют	данные отсутствуют
6464	778181.03	1301100.7	данные отсутствуют	данные отсутствуют
6465	778162.04	1301106.01	данные отсутствуют	данные отсутствуют
6466	778150.04	1301109.01	данные отсутствуют	данные отсутствуют
6467	778126.06	1301111.58	данные отсутствуют	данные отсутствуют
6468	778113.69	1301111.36	данные отсутствуют	данные отсутствуют
6469	778101.76	1301108.12	данные отсутствуют	данные отсутствуют
6470	778091.48	1301102.41	данные отсутствуют	данные отсутствуют
Государственный регистратор			ФГИС ЕГРН	
полное наименование должности			подпись	
			инициалы, фамилия	

М.П.

Земельный участок				
(вид объекта недвижимости)				
Лист № ____ Раздела 4.2		Всего листов раздела 4.2 : ____		Всего разделов: ____
15.11.2021 № 99/2021/430758510				
Кадастровый номер:			02:17:000000:73(единое землепользование)	
Номер точки	Координаты, м		Описание закрепления на местности	Средняя квадратическая погрешность определения координат характерных точек границы части земельного участка, м
	X	Y		
1	2	3	4	5
6471	778075.52	1301090.89	данные отсутствуют	данные отсутствуют
6472	778059.18	1301081.27	данные отсутствуют	данные отсутствуют
6473	778044.71	1301077.55	данные отсутствуют	данные отсутствуют
6474	778019.71	1301075.54	данные отсутствуют	данные отсутствуют
6475	778007.62	1301072.93	данные отсутствуют	данные отсутствуют
6476	777996.53	1301067.44	данные отсутствуют	данные отсутствуют
6477	777977.11	1301052.06	данные отсутствуют	данные отсутствуют
6478	777966.5	1301047.61	данные отсутствуют	данные отсутствуют
6479	777953.09	1301046.37	данные отсутствуют	данные отсутствуют
6480	777941.39	1301042.35	данные отсутствуют	данные отсутствуют
6481	777931.04	1301035.59	данные отсутствуют	данные отсутствуют
6482	777918.96	1301029.8	данные отсутствуют	данные отсутствуют
6483	777898.57	1301024.84	данные отсутствуют	данные отсутствуют
6484	777887.03	1301020.39	данные отсутствуют	данные отсутствуют
6485	777876.61	1301012.81	данные отсутствуют	данные отсутствуют
6486	777826.6	1300993.35	данные отсутствуют	данные отсутствуют
6487	777818.92	1300991.74	данные отсутствуют	данные отсутствуют
Государственный регистратор			ФГИС ЕГРН	
полное наименование должности			подпись	
			инициалы, фамилия	

М.П.

Раздел 4.2

Выписка из Единого государственного реестра недвижимости об объекте недвижимости
Сведения о частях земельного участка

Земельный участок				
(вид объекта недвижимости)				
Лист № ____ Раздела 4.2		Всего листов раздела 4.2 : ____		Всего разделов: ____
15.11.2021 № 99/2021/430758510				
Кадастровый номер:			02:17:000000:73(единое землепользование)	
Номер точки	Координаты, м		Описание закрепления на местности	Средняя квадратическая погрешность определения координат характерных точек границы части земельного участка, м
	X	Y		
1	2	3	4	5
6488	777805.98	1300992.09	данные отсутствуют	данные отсутствуют
6489	777754.84	1300983.57	данные отсутствуют	данные отсутствуют
6490	777730.77	1300975.81	данные отсутствуют	данные отсутствуют
6491	777711.14	1300970.67	данные отсутствуют	данные отсутствуют
6492	777683.99	1300984.21	данные отсутствуют	данные отсутствуют
6493	777672.55	1300988.9	данные отсутствуют	данные отсутствуют
6494	777643.02	1300991.92	данные отсутствуют	данные отсутствуют
6495	777630.67	1300991.25	данные отсутствуют	данные отсутствуют
6496	777609.51	1300994.24	данные отсутствуют	данные отсутствуют
6497	777598.22	1300999.28	данные отсутствуют	данные отсутствуют
6498	777573.29	1301004.36	данные отсутствуют	данные отсутствуют
6499	777564.73	1301015.12	данные отсутствуют	данные отсутствуют
6500	777557.18	1301024.92	данные отсутствуют	данные отсутствуют
6501	777547.46	1301032.57	данные отсутствуют	данные отсутствуют
6502	777513.54	1301051.68	данные отсутствуют	данные отсутствуют
6503	777490.65	1301063.77	данные отсутствуют	данные отсутствуют
6504	777464.67	1301074.46	данные отсутствуют	данные отсутствуют
Государственный регистратор			ФГИС ЕГРН	
полное наименование должности			подпись	
			инициалы, фамилия	

М.П.

Земельный участок				
(вид объекта недвижимости)				
Лист № ____ Раздела 4.2		Всего листов раздела 4.2 : ____		Всего разделов: ____
15.11.2021 № 99/2021/430758510				
Кадастровый номер:			02:17:000000:73(единое землепользование)	
Номер точки	Координаты, м		Описание закрепления на местности	Средняя квадратическая погрешность определения координат характерных точек границы части земельного участка, м
	X	Y		
1	2	3	4	5
6505	777452.71	1301077.6	данные отсутствуют	данные отсутствуют
6506	777424.51	1301077.7	данные отсутствуют	данные отсутствуют
6507	777410.51	1301082.67	данные отсутствуют	данные отсутствуют
6508	777363.89	1301109.3	данные отсутствуют	данные отсутствуют
6509	777352.48	1301114.06	данные отсутствуют	данные отсутствуют
6510	777316.78	1301118.26	данные отсутствуют	данные отсутствуют
6511	777304.41	1301117.91	данные отсутствуют	данные отсутствуют
6512	777293.33	1301116.81	данные отсутствуют	данные отсутствуют
6513	777273.78	1301119.29	данные отсутствуют	данные отсутствуют
6514	777256.45	1301126.75	данные отсутствуют	данные отсутствуют
6515	777244.68	1301142.45	данные отсутствуют	данные отсутствуют
6516	777225.26	1301161.98	данные отсутствуют	данные отсутствуют
6517	777215.34	1301169.37	данные отсутствуют	данные отсутствуют
6518	777203.91	1301174.1	данные отсутствуют	данные отсутствуют
6519	777191.67	1301175.88	данные отсутствуют	данные отсутствуют
6520	777179.17	1301174.86	данные отсутствуют	данные отсутствуют
6521	777168.45	1301180.17	данные отсутствуют	данные отсутствуют
Государственный регистратор			ФГИС ЕГРН	
полное наименование должности			подпись	
			инициалы, фамилия	

М.П.

Раздел 4.2

Выписка из Единого государственного реестра недвижимости об объекте недвижимости
Сведения о частях земельного участка

Земельный участок				
(вид объекта недвижимости)				
Лист № ____ Раздела 4.2		Всего листов раздела 4.2 : ____		Всего разделов: ____
15.11.2021 № 99/2021/430758510				
Кадастровый номер:			02:17:000000:73(единое землепользование)	
Номер точки	Координаты, м		Описание закрепления на местности	Средняя квадратическая погрешность определения координат характерных точек границы части земельного участка, м
	X	Y		
1	2	3	4	5
6522	777156.52	1301183.44	данные отсутствуют	данные отсутствуют
6523	777145.44	1301184.19	данные отсутствуют	данные отсутствуют
6524	777136.06	1301194.38	данные отсутствуют	данные отсутствуют
6525	777125.76	1301201.23	данные отсутствуют	данные отсутствуют
6526	777095.52	1301212.06	данные отсутствуют	данные отсутствуют
6527	777084.09	1301214.54	данные отсутствуют	данные отсутствуют
6528	777074.18	1301222.11	данные отсутствуют	данные отсутствуют
6529	777064.64	1301229.98	данные отсутствуют	данные отсутствуют
6530	777053.46	1301235.27	данные отсутствуют	данные отсутствуют
6531	777029.61	1301239.29	данные отсутствуют	данные отсутствуют
6532	777011.55	1301243.94	данные отсутствуют	данные отсутствуют
6533	776999.28	1301245.51	данные отсутствуют	данные отсутствуют
6534	776987	1301244.02	данные отсутствуют	данные отсутствуют
6535	776975.45	1301246.34	данные отсутствуют	данные отсутствуют
6536	776969.54	1301255.27	данные отсутствуют	данные отсутствуют
6537	776960.02	1301274.61	данные отсутствуют	данные отсутствуют
6538	776953.23	1301284.95	данные отсутствуют	данные отсутствуют
Государственный регистратор			ФГИС ЕГРН	
полное наименование должности			подпись	
			инициалы, фамилия	

М.П.

Земельный участок				
(вид объекта недвижимости)				
Лист № ____ Раздела 4.2		Всего листов раздела 4.2 : ____		Всего разделов: ____
15.11.2021 № 99/2021/430758510				
Кадастровый номер:			02:17:000000:73(единое землепользование)	
Номер точки	Координаты, м		Описание закрепления на местности	Средняя квадратическая погрешность определения координат характерных точек границы части земельного участка, м
	X	Y		
1	2	3	4	5
6539	776944.1	1301293.3	данные отсутствуют	данные отсутствуют
6540	776933.18	1301300.78	данные отсутствуют	данные отсутствуют
6541	776921.44	1301313.41	данные отсутствуют	данные отсутствуют
6542	776911.97	1301321.36	данные отсутствуют	данные отсутствуют
6543	776902.78	1301326.86	данные отсутствуют	данные отсутствуют
6544	776891.45	1301331.81	данные отсутствуют	данные отсутствуют
6545	776863.96	1301337.36	данные отсутствуют	данные отсутствуют
6546	776851.62	1301338.18	данные отсутствуют	данные отсутствуют
6547	776838.19	1301337.27	данные отсутствуют	данные отсутствуют
6548	776824.14	1301345.78	данные отсутствуют	данные отсутствуют
6549	776804.49	1301362.32	данные отсутствуют	данные отсутствуют
6550	776783.55	1301382.71	данные отсутствуют	данные отсутствуют
6551	776755.7	1301403.65	данные отсутствуют	данные отсутствуют
6552	776731.36	1301417.77	данные отсутствуют	данные отсутствуют
6553	776719.92	1301422.46	данные отсутствуют	данные отсутствуют
6554	776698.28	1301426.97	данные отсутствуют	данные отсутствуют
6555	776685.95	1301427.92	данные отсутствуют	данные отсутствуют
Государственный регистратор			ФГИС ЕГРН	
полное наименование должности			подпись	
			инициалы, фамилия	

М.П.

Земельный участок				
(вид объекта недвижимости)				
Лист № ____ Раздела 4.2		Всего листов раздела 4.2 : ____		Всего разделов: ____
15.11.2021 № 99/2021/430758510				
Кадастровый номер:			02:17:000000:73(единое землепользование)	
Номер точки	Координаты, м		Описание закрепления на местности	Средняя квадратическая погрешность определения координат характерных точек границы части земельного участка, м
	X	Y		
1	2	3	4	5
6556	776669.88	1301424.91	данные отсутствуют	данные отсутствуют
6557	776662.16	1301437.6	данные отсутствуют	данные отсутствуют
6558	776655.63	1301446.12	данные отсутствуют	данные отсутствуют
6559	776642.18	1301460.23	данные отсутствуют	данные отсутствуют
6560	776632.61	1301468.06	данные отсутствуют	данные отсутствуют
6561	776606.93	1301478.86	данные отсутствуют	данные отсутствуют
6562	776594.91	1301481.79	данные отсутствуют	данные отсутствуют
6563	776582.54	1301481.68	данные отсутствуют	данные отсутствуют
6564	776570.58	1301478.53	данные отсутствуют	данные отсутствуют
6565	776538.35	1301463.43	данные отсутствуют	данные отсутствуют
6566	776527.91	1301456.81	данные отсутствуют	данные отсутствуют
6567	776515.29	1301444.29	данные отсутствуют	данные отсутствуют
6568	776492.95	1301448.05	данные отсутствуют	данные отсутствуют
6569	776480.62	1301449.01	данные отсутствуют	данные отсутствуют
6570	776428.99	1301438.71	данные отсутствуют	данные отсутствуют
6571	776400.61	1301437.93	данные отсутствуют	данные отсутствуют
6572	776394.45	1301440.45	данные отсутствуют	данные отсутствуют
Государственный регистратор			ФГИС ЕГРН	
полное наименование должности			подпись	
			инициалы, фамилия	

М.П.

Земельный участок				
(вид объекта недвижимости)				
Лист № ____ Раздела 4.2		Всего листов раздела 4.2 : ____		Всего разделов: ____
15.11.2021 № 99/2021/430758510				
Кадастровый номер:			02:17:000000:73(единое землепользование)	
Номер точки	Координаты, м		Описание закрепления на местности	Средняя квадратическая погрешность определения координат характерных точек границы части земельного участка, м
	X	Y		
1	2	3	4	5
6573	777547.72	1300903.58	данные отсутствуют	данные отсутствуют
6573	777547.72	1300903.58	данные отсутствуют	данные отсутствуют
6574	777680.25	1300868.73	данные отсутствуют	данные отсутствуют
6575	777685.58	1300867.4	данные отсутствуют	данные отсутствуют
6576	777720.69	1300868	данные отсутствуют	данные отсутствуют
6577	777731.62	1300869.59	данные отсутствуют	данные отсутствуют
6578	777739.75	1300871.71	данные отсутствуют	данные отсутствуют
6579	778039.37	1300970.09	данные отсутствуют	данные отсутствуют
6580	778044.59	1300974.34	данные отсутствуют	данные отсутствуют
6581	778062.78	1300974.55	данные отсутствуют	данные отсутствуют
6582	778075.05	1300976.08	данные отсутствуют	данные отсутствуют
6583	778104.89	1300988.94	данные отсутствуют	данные отсутствуют
6584	778129.84	1301003.35	данные отсутствуют	данные отсутствуют
6585	778151.39	1300999.7	данные отсутствуют	данные отсутствуют
6586	778163.39	1300996.7	данные отсутствуют	данные отсутствуют
6587	778174.27	1300996.57	данные отсутствуют	данные отсутствуют
6588	778191.83	1300998.28	данные отсутствуют	данные отсутствуют
Государственный регистратор			ФГИС ЕГРН	
полное наименование должности			подпись	
			инициалы, фамилия	

М.П.

Раздел 4.2

Выписка из Единого государственного реестра недвижимости об объекте недвижимости
Сведения о частях земельного участка

Земельный участок				
(вид объекта недвижимости)				
Лист № ____ Раздела 4.2		Всего листов раздела 4.2 : ____		Всего разделов: ____
15.11.2021 № 99/2021/430758510				
Кадастровый номер:			02:17:000000:73(единое землепользование)	
Номер точки	Координаты, м		Описание закрепления на местности	Средняя квадратическая погрешность определения координат характерных точек границы части земельного участка, м
	X	Y		
1	2	3	4	5
6589	778216.01	1300998.86	данные отсутствуют	данные отсутствуют
6590	778226.24	1300991.91	данные отсутствуют	данные отсутствуют
6591	778237.87	1300987.7	данные отсутствуют	данные отсутствуют
6592	778254.84	1300983.89	данные отсутствуют	данные отсутствуют
6593	778272.99	1300976.8	данные отсутствуют	данные отсутствуют
6594	778301.69	1300961.39	данные отсутствуют	данные отсутствуют
6595	778331.74	1300943.36	данные отсутствуют	данные отсутствуют
6596	778339.2	1300932.52	данные отсутствуют	данные отсутствуют
6597	778345.94	1300922.14	данные отсутствуют	данные отсутствуют
6598	778355.01	1300913.73	данные отсутствуют	данные отсутствуют
6599	778364.91	1300907.91	данные отсутствуют	данные отсутствуют
6600	778372.69	1300898.65	данные отсутствуют	данные отсутствуют
6601	778382.63	1300891.29	данные отсутствуют	данные отсутствуют
6602	778398.01	1300882.8	данные отсутствуют	данные отсутствуют
6603	778410.94	1300876.29	данные отсутствуют	данные отсутствуют
6604	778419.32	1300869.05	данные отсутствуют	данные отсутствуют
6605	778429.61	1300862.18	данные отсутствуют	данные отсутствуют
Государственный регистратор			ФГИС ЕГРН	
полное наименование должности			подпись	
			инициалы, фамилия	

М.П.

Земельный участок				
(вид объекта недвижимости)				
Лист № ____ Раздела 4.2		Всего листов раздела 4.2 : ____		Всего разделов: ____
15.11.2021 № 99/2021/430758510				
Кадастровый номер:			02:17:000000:73(единое землепользование)	
Номер точки	Координаты, м		Описание закрепления на местности	Средняя квадратическая погрешность определения координат характерных точек границы части земельного участка, м
	X	Y		
1	2	3	4	5
6606	778441.38	1300845.32	данные отсутствуют	данные отсутствуют
6607	778455.44	1300820.3	данные отсутствуют	данные отсутствуют
6608	778456.61	1300810.05	данные отсутствуют	данные отсутствуют
6609	778464.34	1300782.96	данные отсутствуют	данные отсутствуют
6610	776546.52	1301346.07	данные отсутствуют	данные отсутствуют
6611	776555.29	1301348.36	данные отсутствуют	данные отсутствуют
6612	776566.78	1301352.94	данные отсутствуют	данные отсутствуют
6613	776576.8	1301360.2	данные отсутствуют	данные отсутствуют
6614	776584.17	1301367.63	данные отсутствуют	данные отсутствуют
6615	776591.02	1301356.37	данные отсутствуют	данные отсутствуют
6616	776598.7	1301346.68	данные отсутствуют	данные отсутствуют
6617	776619.72	1301330.69	данные отсутствуют	данные отсутствуют
6618	776630.54	1301324.69	данные отсутствуют	данные отсутствуют
6619	776642.38	1301321.55	данные отсутствуют	данные отсутствуют
6620	776657.52	1301319.47	данные отсутствуют	данные отсутствуют
6621	776669.89	1301319.31	данные отсутствуют	данные отсутствуют
6622	776688.71	1301323.58	данные отсутствуют	данные отсутствуют
Государственный регистратор			ФГИС ЕГРН	
полное наименование должности			подпись	
			инициалы, фамилия	

М.П.

Земельный участок				
(вид объекта недвижимости)				
Лист № ____ Раздела 4.2		Всего листов раздела 4.2 : ____		Всего разделов: ____
15.11.2021 № 99/2021/430758510				
Кадастровый номер:			02:17:000000:73(единое землепользование)	
Номер точки	Координаты, м		Описание закрепления на местности	Средняя квадратическая погрешность определения координат характерных точек границы части земельного участка, м
	X	Y		
1	2	3	4	5
6623	776697.44	1301318.67	данные отсутствуют	данные отсутствуют
6624	776714.31	1301306.35	данные отсутствуют	данные отсутствуют
6625	776733.97	1301287.21	данные отсутствуют	данные отсутствуют
6626	776759.61	1301265.46	данные отсутствуют	данные отсутствуют
6627	776777.2	1301252.96	данные отсутствуют	данные отсутствуют
6628	776806.27	1301238.43	данные отсутствуют	данные отсутствуют
6629	776818.02	1301234.56	данные отсутствуют	данные отсутствуют
6630	776830.36	1301233.69	данные отсутствуют	данные отсутствуют
6631	776850.98	1301234.98	данные отсутствуют	данные отсутствуют
6632	776861.63	1301226.45	данные отсутствуют	данные отсутствуют
6633	776870.42	1301218.95	данные отсутствуют	данные отсутствуют
6634	776872.27	1301207.69	данные отсутствуют	данные отсутствуют
6635	776875.16	1301195.67	данные отсутствуют	данные отсутствуют
6636	776880.9	1301184.75	данные отсутствуют	данные отсутствуют
6637	776889.01	1301173.08	данные отсутствуют	данные отсутствуют
6638	776897.27	1301163.87	данные отсутствуют	данные отсутствуют
6639	776907.21	1301157.14	данные отсутствуют	данные отсутствуют
Государственный регистратор			ФГИС ЕГРН	
полное наименование должности			подпись	
			инициалы, фамилия	

М.П.

Земельный участок				
(вид объекта недвижимости)				
Лист № ____ Раздела 4.2		Всего листов раздела 4.2 : ____		Всего разделов: ____
15.11.2021 № 99/2021/430758510				
Кадастровый номер:			02:17:000000:73(единое землепользование)	
Номер точки	Координаты, м		Описание закрепления на местности	Средняя квадратическая погрешность определения координат характерных точек границы части земельного участка, м
	X	Y		
1	2	3	4	5
6640	776921	1301150.05	данные отсутствуют	данные отсутствуют
6641	776932.61	1301145.8	данные отсутствуют	данные отсутствуют
6642	776942.51	1301140.83	данные отсутствуют	данные отсутствуют
6643	776952.67	1301133.78	данные отсутствуют	данные отсутствуют
6644	776964.25	1301129.43	данные отсутствуют	данные отсутствуют
6645	776976.54	1301128.06	данные отсутствуют	данные отсутствуют
6646	776992.96	1301129.62	данные отсутствуют	данные отсутствуют
6647	777005	1301132.47	данные отсутствуют	данные отсутствуют
6648	777016.02	1301130.47	данные отсутствуют	данные отсутствуют
6649	777025.56	1301122.6	данные отсутствуют	данные отсутствуют
6650	777036.74	1301117.31	данные отсутствуют	данные отсутствуют
6651	777046.77	1301115.12	данные отсутствуют	данные отсутствуют
6652	777067.69	1301112.77	данные отсутствуют	данные отсутствуют
6653	777080.82	1301100.86	данные отсутствуют	данные отсутствуют
6654	777089.85	1301092.41	данные отсутствуют	данные отсутствуют
6655	777100.68	1301086.44	данные отсутствуют	данные отсутствуют
6656	777112.65	1301083.31	данные отсутствуют	данные отсутствуют
Государственный регистратор			ФГИС ЕГРН	
полное наименование должности			подпись	
			инициалы, фамилия	

М.П.

Раздел 4.2

Выписка из Единого государственного реестра недвижимости об объекте недвижимости
Сведения о частях земельного участка

Земельный участок				
(вид объекта недвижимости)				
Лист № ____ Раздела 4.2		Всего листов раздела 4.2 : ____		Всего разделов: ____
15.11.2021 № 99/2021/430758510				
Кадастровый номер:			02:17:000000:73(единое землепользование)	
Номер точки	Координаты, м		Описание закрепления на местности	Средняя квадратическая погрешность определения координат характерных точек границы части земельного участка, м
	X	Y		
1	2	3	4	5
6657	777128.01	1301081.93	данные отсутствуют	данные отсутствуют
6658	777146.22	1301075.99	данные отсутствуют	данные отсутствуют
6659	777157.84	1301071.75	данные отсутствуют	данные отсутствуют
6660	777180.33	1301056.57	данные отсутствуют	данные отсутствуют
6661	777188.92	1301047.67	данные отсутствуют	данные отсутствуют
6662	777225.66	1301025.54	данные отсутствуют	данные отсутствуют
6663	777237.03	1301020.67	данные отсутствуют	данные отсутствуют
6664	777260.96	1301017.09	данные отсутствуют	данные отсутствуют
6665	777275.14	1301015.32	данные отсутствуют	данные отсутствуют
6666	777286.92	1301011.58	данные отсутствуют	данные отсутствуют
6667	777299.21	1301010.16	данные отсутствуют	данные отсутствуют
6668	777311.47	1301011.81	данные отсутствуют	данные отсутствуют
6669	777322.53	1301014.32	данные отсутствуют	данные отсутствуют
6670	777363.39	1300990.97	данные отсутствуют	данные отсутствуют
6671	777398.76	1300977.54	данные отсутствуют	данные отсутствуют
6672	777410.84	1300974.86	данные отсутствуют	данные отсутствуют
6673	777436.06	1300974.98	данные отсутствуют	данные отсутствуют
Государственный регистратор			ФГИС ЕГРН	
полное наименование должности			подпись	
			инициалы, фамилия	

М.П.

Выписка из Единого государственного реестра недвижимости об объекте недвижимости
Сведения о частях земельного участка

Земельный участок				
(вид объекта недвижимости)				
Лист № ____ Раздела 4.2		Всего листов раздела 4.2 : ____		Всего разделов: ____
15.11.2021 № 99/2021/430758510				
Кадастровый номер:			02:17:000000:73(единое землепользование)	
Номер точки	Координаты, м		Описание закрепления на местности	Средняя квадратическая погрешность определения координат характерных точек границы части земельного участка, м
	X	Y		
1	2	3	4	5
6674	777463.92	1300961.42	данные отсутствуют	данные отсутствуют
6675	777476.64	1300954.45	данные отсутствуют	данные отсутствуют
6676	777479.6	1300943.72	данные отсутствуют	данные отсутствуют
6677	777484.33	1300932.29	данные отсутствуют	данные отсутствуют
6678	777491.73	1300922.38	данные отсутствуют	данные отсутствуют
6679	777501.33	1300914.58	данные отсутствуют	данные отсутствуют
6680	777512.55	1300909.38	данные отсутствуют	данные отсутствуют
6681	777525.76	1300905.81	данные отсутствуют	данные отсутствуют
6682	773129.54	1302997.71	данные отсутствуют	данные отсутствуют
6683	773136.89	1302992.39	данные отсутствуют	данные отсутствуют
6684	773148.11	1302987.19	данные отсутствуют	данные отсутствуют
6685	773160.27	1302984.91	данные отсутствуют	данные отсутствуют
6686	773170.11	1302982.73	данные отсутствуют	данные отсутствуют
6687	773179.16	1302977.94	данные отсутствуют	данные отсутствуют
6688	773190.72	1302973.55	данные отсутствуют	данные отсутствуют
6689	773200.7	1302971.5	данные отсутствуют	данные отсутствуют
6690	773211.09	1302964.79	данные отсутствуют	данные отсутствуют
Государственный регистратор			ФГИС ЕГРН	
полное наименование должности			подпись	
			инициалы, фамилия	

М.П.

Выписка из Единого государственного реестра недвижимости об объекте недвижимости
Сведения о частях земельного участка

Земельный участок				
(вид объекта недвижимости)				
Лист № ____ Раздела 4.2		Всего листов раздела 4.2 : ____		Всего разделов: ____
15.11.2021 № 99/2021/430758510				
Кадастровый номер:			02:17:000000:73(единое землепользование)	
Номер точки	Координаты, м		Описание закрепления на местности	Средняя квадратическая погрешность определения координат характерных точек границы части земельного участка, м
	X	Y		
1	2	3	4	5
6691	773214.71	1302963.57	данные отсутствуют	данные отсутствуют
6692	773376.84	1302804.44	данные отсутствуют	данные отсутствуют
6693	773378.41	1302800.39	данные отсутствуют	данные отсутствуют
6694	773385.59	1302790.32	данные отсутствуют	данные отсутствуют
6695	773395.02	1302782.31	данные отсутствуют	данные отсутствуют
6696	773404.34	1302776.68	данные отсутствуют	данные отсутствуют
6697	773415.95	1302772.42	данные отсутствуют	данные отсутствуют
6698	773428.25	1302771.14	данные отсутствуют	данные отсутствуют
6699	773437.25	1302772.45	данные отсутствуют	данные отсутствуют
6700	773483.58	1302786.9	данные отсутствуют	данные отсутствуют
6701	773483.71	1302786.94	данные отсутствуют	данные отсутствуют
6702	773483.95	1302786.92	данные отсутствуют	данные отсутствуют
6703	773966.57	1302830.07	данные отсутствуют	данные отсутствуют
6704	773973.89	1302833.19	данные отсутствуют	данные отсутствуют
6705	773982.77	1302826.08	данные отсутствуют	данные отсутствуют
6706	773992.95	1302819.77	данные отсутствуют	данные отсутствуют
6707	774004.37	1302814.47	данные отсутствуют	данные отсутствуют
Государственный регистратор			ФГИС ЕГРН	
полное наименование должности			подпись	
			инициалы, фамилия	

М.П.

Земельный участок				
(вид объекта недвижимости)				
Лист № ____ Раздела 4.2		Всего листов раздела 4.2 : ____		Всего разделов: ____
15.11.2021 № 99/2021/430758510				
Кадастровый номер:			02:17:000000:73(единое землепользование)	
Номер точки	Координаты, м		Описание закрепления на местности	Средняя квадратическая погрешность определения координат характерных точек границы части земельного участка, м
	X	Y		
1	2	3	4	5
6708	774020.19	1302802.97	данные отсутствуют	данные отсутствуют
6709	774022.63	1302801.62	данные отсутствуют	данные отсутствуют
6710	774099.84	1302812.02	данные отсутствуют	данные отсутствуют
6711	774113.23	1302819.23	данные отсутствуют	данные отсутствуют
6712	774136.79	1302826.15	данные отсутствуют	данные отсутствуют
6713	774147.12	1302827.53	данные отсутствуют	данные отсутствуют
6714	774148.32	1302827.27	данные отсутствуют	данные отсутствуют
6715	774249.46	1302839.02	данные отсутствуют	данные отсутствуют
6716	774254.35	1302839.2	данные отсутствуют	данные отсутствуют
6717	774266.71	1302839.36	данные отсутствуют	данные отсутствуют
6718	774284.83	1302829.09	данные отсутствуют	данные отсутствуют
6719	774291.4	1302820.97	данные отсутствуют	данные отсутствуют
6720	774295.62	1302808.64	данные отсутствуют	данные отсутствуют
6721	774301.05	1302797.53	данные отсутствуют	данные отсутствуют
6722	774314.48	1302781.35	данные отсутствуют	данные отсутствуют
6723	774331.05	1302765.22	данные отсутствуют	данные отсутствуют
6724	774344.72	1302752.83	данные отсутствуют	данные отсутствуют
Государственный регистратор			ФГИС ЕГРН	
полное наименование должности			подпись	
			инициалы, фамилия	

М.П.

Раздел 4.2

Выписка из Единого государственного реестра недвижимости об объекте недвижимости
Сведения о частях земельного участка

Земельный участок				
(вид объекта недвижимости)				
Лист № ____ Раздела 4.2		Всего листов раздела 4.2 : ____		Всего разделов: ____
15.11.2021 № 99/2021/430758510				
Кадастровый номер:			02:17:000000:73(единое землепользование)	
Номер точки	Координаты, м		Описание закрепления на местности	Средняя квадратическая погрешность определения координат характерных точек границы части земельного участка, м
	X	Y		
1	2	3	4	5
6725	774363.15	1302740.29	данные отсутствуют	данные отсутствуют
6726	774382.19	1302714.17	данные отсутствуют	данные отсутствуют
6727	774389.64	1302704.29	данные отсутствуют	данные отсутствуют
6728	774403.58	1302690.27	данные отсутствуют	данные отсутствуют
6729	774413.32	1302682.64	данные отсутствуют	данные отсутствуют
6730	774424.5	1302676.85	данные отсутствуют	данные отсутствуют
6731	774430.25	1302668	данные отсутствуют	данные отсутствуют
6732	774442.11	1302648.84	данные отсутствуют	данные отсутствуют
6733	774455.28	1302632.25	данные отсутствуют	данные отсутствуют
6734	774463.64	1302623.58	данные отсутствуют	данные отсутствуют
6735	774464.97	1302613.08	данные отсутствуют	данные отсутствуют
6736	774469.04	1302601.4	данные отсутствуют	данные отсутствуют
6737	774475.85	1302591.07	данные отсутствуют	данные отсутствуют
6738	774489.37	1302575.71	данные отсутствуют	данные отсутствуют
6739	774498.63	1302567.51	данные отсутствуют	данные отсутствуют
6740	774509.63	1302561.84	данные отсутствуют	данные отсутствуют
6741	774521.67	1302559.03	данные отсутствуют	данные отсутствуют
Государственный регистратор			ФГИС ЕГРН	
полное наименование должности			подпись	
			инициалы, фамилия	

М.П.

Земельный участок				
(вид объекта недвижимости)				
Лист № ____ Раздела 4.2		Всего листов раздела 4.2 : ____		Всего разделов: ____
15.11.2021 № 99/2021/430758510				
Кадастровый номер:			02:17:000000:73(единое землепользование)	
Номер точки	Координаты, м		Описание закрепления на местности	Средняя квадратическая погрешность определения координат характерных точек границы части земельного участка, м
	X	Y		
1	2	3	4	5
6742	774537.4	1302552.17	данные отсутствуют	данные отсутствуют
6743	774546.16	1302543.44	данные отсутствуют	данные отсутствуют
6744	774556.62	1302537.21	данные отсутствуют	данные отсутствуют
6745	774568.05	1302526.06	данные отсутствуют	данные отсутствуют
6746	774572.97	1302514.9	данные отсутствуют	данные отсутствуют
6747	774576.71	1302499.48	данные отсутствуют	данные отсутствуют
6748	774580.28	1302489.52	данные отсутствуют	данные отсутствуют
6749	774588.49	1302472.52	данные отсутствуют	данные отсутствуют
6750	774594.63	1302453.59	данные отсутствуют	данные отсутствуют
6751	774596.88	1302448.72	данные отсутствуют	данные отсутствуют
6752	774209.38	1302942.35	данные отсутствуют	данные отсутствуют
6753	774198.93	1302938.28	данные отсутствуют	данные отсутствуют
6754	774193.99	1302934.95	данные отсутствуют	данные отсутствуют
6755	773661.11	1302946.74	данные отсутствуют	данные отсутствуют
6756	773657.75	1302945.79	данные отсутствуют	данные отсутствуют
6757	773646.4	1302940.88	данные отсутствуют	данные отсутствуют
6758	773636.6	1302933.33	данные отсутствуют	данные отсутствуют
Государственный регистратор			ФГИС ЕГРН	
полное наименование должности			подпись	
			инициалы, фамилия	

М.П.

Земельный участок				
(вид объекта недвижимости)				
Лист № ____ Раздела 4.2		Всего листов раздела 4.2 : ____		Всего разделов: ____
15.11.2021 № 99/2021/430758510				
Кадастровый номер:			02:17:000000:73(единое землепользование)	
Номер точки	Координаты, м		Описание закрепления на местности	Средняя квадратическая погрешность определения координат характерных точек границы части земельного участка, м
	X	Y		
1	2	3	4	5
6759	773628.95	1302923.61	данные отсутствуют	данные отсутствуют
6760	773619.94	1302902.93	данные отсутствуют	данные отсутствуют
6761	773614.89	1302894.35	данные отсутствуют	данные отсутствуют
6762	774564.94	1302659.49	данные отсутствуют	данные отсутствуют
6763	774559.8	1302661.6	данные отсутствуют	данные отсутствуют
6764	774551.61	1302677.7	данные отсутствуют	данные отсутствуют
6765	774544.68	1302687.94	данные отсутствуют	данные отсутствуют
6766	774533.03	1302699.84	данные отсутствуют	данные отсутствуют
6767	774519.54	1302719.4	данные отсутствуют	данные отсутствуют
6768	774513.12	1302731.16	данные отсутствуют	данные отсутствуют
6769	774485.94	1302759.7	данные отсутствуют	данные отсутствуют
6770	774480.33	1302763.9	данные отсутствуют	данные отсутствуют
6771	774470.67	1302768.84	данные отсутствуют	данные отсутствуют
6772	774458.45	1302788.18	данные отсутствуют	данные отсутствуют
6773	774457.15	1302790.82	данные отсутствуют	данные отсутствуют
6774	774425.67	1302825.44	данные отсутствуют	данные отсутствуют
6775	774425.23	1302825.68	данные отсутствуют	данные отсутствуют
Государственный регистратор			ФГИС ЕГРН	
полное наименование должности			подпись	
			инициалы, фамилия	

М.П.

Земельный участок				
(вид объекта недвижимости)				
Лист № ____ Раздела 4.2		Всего листов раздела 4.2 : ____		Всего разделов: ____
15.11.2021 № 99/2021/430758510				
Кадастровый номер:			02:17:000000:73(единое землепользование)	
Номер точки	Координаты, м		Описание закрепления на местности	Средняя квадратическая погрешность определения координат характерных точек границы части земельного участка, м
	X	Y		
1	2	3	4	5
6776	774413.93	1302830.05	данные отсутствуют	данные отсутствуют
6777	774401.68	1302840.19	данные отсутствуют	данные отсутствуют
6778	774390.53	1302850.83	данные отсутствуют	данные отсутствуют
6779	774387.25	1302859.42	данные отсутствуют	данные отсутствуют
6780	779048.99	1301223.62	данные отсутствуют	данные отсутствуют
6781	779037.92	1301215.24	данные отсутствуют	данные отсутствуют
6782	779029.94	1301207.69	данные отсутствуют	данные отсутствуют
6783	779020.06	1301196.02	данные отсутствуют	данные отсутствуют
6784	779013.3	1301185.66	данные отсутствуют	данные отсутствуют
6785	779009.71	1301175.84	данные отсутствуют	данные отсутствуют
6786	779005.79	1301160.17	данные отсутствуют	данные отсутствуют
6787	779004.3	1301147.9	данные отсутствуют	данные отсутствуют
6788	779005.87	1301135.63	данные отсутствуют	данные отсутствуют
6789	779014.93	1301111.11	данные отсутствуют	данные отсутствуют
6790	779020.77	1301100.2	данные отсутствуют	данные отсутствуют
6791	779015.19	1301089.41	данные отсутствуют	данные отсутствуют
6792	779006.23	1301067.34	данные отсутствуют	данные отсутствуют
Государственный регистратор			ФГИС ЕГРН	
полное наименование должности			подпись	
			инициалы, фамилия	

М.П.

Раздел 4.2

Выписка из Единого государственного реестра недвижимости об объекте недвижимости
Сведения о частях земельного участка

Земельный участок				
(вид объекта недвижимости)				
Лист № ____ Раздела 4.2		Всего листов раздела 4.2 : ____		Всего разделов: ____
15.11.2021 № 99/2021/430758510				
Кадастровый номер:			02:17:000000:73(единое землепользование)	
Номер точки	Координаты, м		Описание закрепления на местности	Средняя квадратическая погрешность определения координат характерных точек границы части земельного участка, м
	X	Y		
1	2	3	4	5
6793	779003.4	1301055.3	данные отсутствуют	данные отсутствуют
6794	779003.67	1301017.92	данные отсутствуют	данные отсутствуют
6795	779003.91	1301005.36	данные отсутствуют	данные отсутствуют
6796	779000.68	1301003.96	данные отсутствуют	данные отсутствуют
6797	778907.5	1300937.04	данные отсутствуют	данные отсутствуют
6798	778905.65	1300925.22	данные отсутствуют	данные отсутствуют
6799	779047.64	1301232.35	данные отсутствуют	данные отсутствуют
6799	779047.64	1301232.35	данные отсутствуют	данные отсутствуют
6800	779045.3	1301239.56	данные отсутствуют	данные отсутствуют
6801	779517.34	1302376.34	данные отсутствуют	данные отсутствуют
6802	779512.44	1302373.17	данные отсутствуют	данные отсутствуют
6803	779495.22	1302356.16	данные отсутствуют	данные отсутствуют
6804	779483.73	1302351.59	данные отсутствуют	данные отсутствуют
6805	779471.94	1302348.81	данные отсутствуют	данные отсутствуют
6806	779458.34	1302347.94	данные отсутствуют	данные отсутствуют
6807	779436.32	1302348.14	данные отсутствуют	данные отсутствуют
6808	779424.03	1302346.68	данные отсутствуют	данные отсутствуют
Государственный регистратор			ФГИС ЕГРН	
полное наименование должности			подпись	
			инициалы, фамилия	

М.П.

Земельный участок				
(вид объекта недвижимости)				
Лист № ____ Раздела 4.2		Всего листов раздела 4.2 : ____		Всего разделов: ____
15.11.2021 № 99/2021/430758510				
Кадастровый номер:			02:17:000000:73(единое землепользование)	
Номер точки	Координаты, м		Описание закрепления на местности	Средняя квадратическая погрешность определения координат характерных точек границы части земельного участка, м
	X	Y		
1	2	3	4	5
6809	779412.48	1302342.25	данные отсутствуют	данные отсутствуют
6810	779397.23	1302331.84	данные отсутствуют	данные отсутствуют
6811	779388.15	1302323.44	данные отсутствуют	данные отсутствуют
6812	779381.41	1302313.07	данные отсутствуют	данные отсутствуют
6813	779377.9	1302303.41	данные отсутствуют	данные отсутствуют
6814	779371.63	1302278.47	данные отсутствуют	данные отсутствуют
6815	779367.83	1302247.26	данные отсутствуют	данные отсутствуют
6816	779362.48	1302228.75	данные отсутствуют	данные отсутствуют
6817	779360.54	1302216.54	данные отсутствуют	данные отсутствуют
6818	779361.27	1302206.19	данные отсутствуют	данные отсутствуют
6819	779365.74	1302180.81	данные отсутствуют	данные отсутствуют
6820	779369.37	1302168.98	данные отсутствуют	данные отсутствуют
6821	779384.01	1302146.27	данные отсутствуют	данные отсутствуют
6822	779378.22	1302123.04	данные отсутствуют	данные отсутствуют
6823	779369.46	1302114.31	данные отсутствуют	данные отсутствуют
6824	779363.11	1302103.69	данные отсутствуют	данные отсутствуют
6825	779358.69	1302088.46	данные отсутствуют	данные отсутствуют
Государственный регистратор			ФГИС ЕГРН	
полное наименование должности			подпись	
			инициалы, фамилия	

М.П.

Земельный участок				
(вид объекта недвижимости)				
Лист № ____ Раздела 4.2		Всего листов раздела 4.2 : ____		Всего разделов: ____
15.11.2021 № 99/2021/430758510				
Кадастровый номер:			02:17:000000:73(единое землепользование)	
Номер точки	Координаты, м		Описание закрепления на местности	Средняя квадратическая погрешность определения координат характерных точек границы части земельного участка, м
	X	Y		
1	2	3	4	5
6826	779341.63	1302075.42	данные отсутствуют	данные отсутствуют
6827	779332.69	1302066.87	данные отсутствуют	данные отсутствуют
6828	779326.13	1302056.38	данные отсутствуют	данные отсутствуют
6829	779322.64	1302046.1	данные отсутствуют	данные отсутствуют
6830	779320.05	1302034.4	данные отсутствуют	данные отсутствуют
6831	779313.99	1302023.06	данные отсутствуют	данные отсутствуют
6832	779310.36	1302011.24	данные отсутствуют	данные отсутствуют
6833	779307.6	1301993.48	данные отсутствуют	данные отсутствуют
6834	779297.68	1301968.44	данные отсутствуют	данные отсутствуют
6835	779289.12	1301941.15	данные отсутствуют	данные отсутствуют
6836	779286.97	1301928.97	данные отсутствуют	данные отсутствуют
6837	779287.88	1301916.63	данные отсутствуют	данные отсутствуют
6838	779296.93	1301888	данные отсутствуют	данные отсутствуют
6839	779298.01	1301876.5	данные отсутствуют	данные отсутствуют
6840	779293.48	1301836.32	данные отсутствуют	данные отсутствуют
6841	779293.49	1301835.15	данные отсутствуют	данные отсутствуют
6842	779272.93	1301717.22	данные отсутствуют	данные отсутствуют
Государственный регистратор			ФГИС ЕГРН	
полное наименование должности			подпись	
			инициалы, фамилия	

М.П.

Земельный участок				
(вид объекта недвижимости)				
Лист № ____ Раздела 4.2		Всего листов раздела 4.2 : ____		Всего разделов: ____
15.11.2021 № 99/2021/430758510				
Кадастровый номер:			02:17:000000:73(единое землепользование)	
Номер точки	Координаты, м		Описание закрепления на местности	Средняя квадратическая погрешность определения координат характерных точек границы части земельного участка, м
	X	Y		
1	2	3	4	5
6843	779272.81	1301705.91	данные отсутствуют	данные отсутствуют
6844	779275.72	1301693.89	данные отсутствуют	данные отсутствуют
6845	779281.21	1301681.55	данные отсутствуют	данные отсутствуют
6846	779288.37	1301671.46	данные отсутствуют	данные отсутствуют
6847	779287.27	1301666.71	данные отсутствуют	данные отсутствуют
6848	779409.34	1301977.75	данные отсутствуют	данные отсутствуют
6849	779410.44	1301985.02	данные отсутствуют	данные отсутствуют
6850	779415.66	1301994.82	данные отсутствуют	данные отсутствуют
6851	779418.88	1302004.5	данные отсутствуют	данные отсутствуют
6852	779427.14	1302010.83	данные отсутствуют	данные отсутствуют
6853	779434.91	1302019.66	данные отсутствуют	данные отсутствуют
6854	779194.22	1301487.88	данные отсутствуют	данные отсутствуют
6854	779194.22	1301487.88	данные отсутствуют	данные отсутствуют
6855	779199.57	1301474.51	данные отсутствуют	данные отсутствуют
6856	779200.06	1301473.5	данные отсутствуют	данные отсутствуют
6857	779209.97	1301457.87	данные отсутствуют	данные отсутствуют
6858	779200.17	1301449.91	данные отсутствуют	данные отсутствуют
Государственный регистратор			ФГИС ЕГРН	
полное наименование должности			подпись	
			инициалы, фамилия	

М.П.

Раздел 4.2

Выписка из Единого государственного реестра недвижимости об объекте недвижимости
Сведения о частях земельного участка

Земельный участок				
(вид объекта недвижимости)				
Лист № ____ Раздела 4.2		Всего листов раздела 4.2 : ____		Всего разделов: ____
15.11.2021 № 99/2021/430758510				
Кадастровый номер:			02:17:000000:73(единое землепользование)	
Номер точки	Координаты, м		Описание закрепления на местности	Средняя квадратическая погрешность определения координат характерных точек границы части земельного участка, м
	X	Y		
1	2	3	4	5
6859	779185.26	1301439.07	данные отсутствуют	данные отсутствуют
6860	779180.98	1301438.7	данные отсутствуют	данные отсутствуют
6861	779127.05	1301415.62	данные отсутствуют	данные отсутствуют
6862	779117.33	1301408.13	данные отсутствуют	данные отсутствуют
6863	779098.05	1301388.14	данные отсутствуют	данные отсутствуют
6864	779087.36	1301372.75	данные отсутствуют	данные отсутствуют
6865	779082.09	1301361.56	данные отсутствуют	данные отсутствуют
6866	779077.12	1301342.75	данные отсутствуют	данные отсутствуют
6867	779072.54	1301332.32	данные отсутствуют	данные отсутствуют
6868	779062.79	1301324.7	данные отсутствуют	данные отсутствуют
6869	779051.55	1301310.33	данные отсутствуют	данные отсутствуют
6870	779279.28	1301633.95	данные отсутствуют	данные отсутствуют
6871	779275.4	1301625.51	данные отсутствуют	данные отсутствуют
6872	779265.4	1301618.23	данные отсутствуют	данные отсутствуют
6873	779257.49	1301608.72	данные отсутствуют	данные отсутствуют
6874	779250.35	1301597.21	данные отсутствуют	данные отсутствуют
6875	779245.98	1301585.63	данные отсутствуют	данные отсутствуют
Государственный регистратор			ФГИС ЕГРН	
полное наименование должности			подпись	
			инициалы, фамилия	

М.П.

Выписка из Единого государственного реестра недвижимости об объекте недвижимости
Сведения о частях земельного участка

Земельный участок				
(вид объекта недвижимости)				
Лист № ____ Раздела 4.2		Всего листов раздела 4.2 : ____		Всего разделов: ____
15.11.2021 № 99/2021/430758510				
Кадастровый номер:			02:17:000000:73(единое землепользование)	
Номер точки	Координаты, м		Описание закрепления на местности	Средняя квадратическая погрешность определения координат характерных точек границы части земельного участка, м
	X	Y		
1	2	3	4	5
6876	779236.18	1301569.99	данные отсутствуют	данные отсутствуют
6877	779221.03	1301554.82	данные отсутствуют	данные отсутствуют
6878	779209.77	1301540.13	данные отсутствуют	данные отсутствуют
6879	779202.45	1301530.48	данные отсутствуют	данные отсутствуют
6880	779196.25	1301519.78	данные отсутствуют	данные отсутствуют
6881	779192.87	1301507.88	данные отсутствуют	данные отсутствуют
6882	779192.52	1301495.51	данные отсутствуют	данные отсутствуют

Государственный регистратор		ФГИС ЕГРН
полное наименование должности	подпись	инициалы, фамилия

М.П.

Выписка из Единого государственного реестра недвижимости об объекте недвижимости
Сведения о частях земельного участка

Земельный участок				
(вид объекта недвижимости)				
Лист № ____ Раздела 4.2		Всего листов раздела 4.2 : ____		Всего разделов: ____
15.11.2021 № 99/2021/430758510				
Кадастровый номер:			02:17:000000:73(единое землепользование)	
Сведения о характерных точках границы части (частей) земельного участка				
Учетный номер части: 24				
Система координат: МСК-05				
Зона №				
Номер точки	Координаты, м		Описание закрепления на местности	Средняя квадратическая погрешность определения координат характерных точек границы части земельного участка, м
	X	Y		
1	2	3	4	5
50	770998.41	1306755.17	данные отсутствуют	данные отсутствуют
51	770997.27	1306757.42	данные отсутствуют	данные отсутствуют
52	770993.51	1306764.46	данные отсутствуют	данные отсутствуют
53	770993.48	1306764.49	данные отсутствуют	данные отсутствуют
54	770988.96	1306767.49	данные отсутствуют	данные отсутствуют
55	770988.95	1306767.5	данные отсутствуют	данные отсутствуют
56	770983.45	1306770.25	данные отсутствуют	данные отсутствуют
57	770979.2	1306775.24	данные отсутствуют	данные отсутствуют
58	770975.94	1306786.27	данные отсутствуют	данные отсутствуют
59	770976.44	1306797.55	данные отсутствуют	данные отсутствуют
60	770976.44	1306804.32	данные отсутствуют	данные отсутствуют
61	770976.44	1306804.35	данные отсутствуют	данные отсутствуют
62	770975.07	1306808.62	данные отсутствуют	данные отсутствуют
63	770975.06	1306808.64	данные отсутствуют	данные отсутствуют
64	770975.05	1306808.65	данные отсутствуют	данные отсутствуют
65	770972.65	1306811.68	данные отсутствуют	данные отсутствуют

Государственный регистратор		ФГИС ЕГРН
полное наименование должности	подпись	инициалы, фамилия

М.П.

Земельный участок				
(вид объекта недвижимости)				
Лист № ____ Раздела 4.2		Всего листов раздела 4.2 : ____		Всего разделов: ____
15.11.2021 № 99/2021/430758510				
Кадастровый номер:			02:17:000000:73(единое землепользование)	
Номер точки	Координаты, м		Описание закрепления на местности	Средняя квадратическая погрешность определения координат характерных точек границы части земельного участка, м
	X	Y		
1	2	3	4	5
66	770972.63	1306811.7	данные отсутствуют	данные отсутствуют
67	770968.87	1306813.57	данные отсутствуют	данные отсутствуют
68	770968.83	1306813.58	данные отсутствуют	данные отсутствуют
69	770963.3	1306813.83	данные отсутствуют	данные отсутствуют
70	770963.28	1306813.83	данные отсутствуют	данные отсутствуют
71	770958.26	1306812.7	данные отсутствуют	данные отсутствуют
72	770954.26	1306811.32	данные отсутствуют	данные отсутствуют
73	770949.28	1306812.2	данные отсутствуют	данные отсутствуют
74	770944.92	1306814.68	данные отсутствуют	данные отсутствуют
75	770942.56	1306819.54	данные отсутствуют	данные отсутствуют
76	770942.43	1306823.54	данные отсутствуют	данные отсутствуют
77	770942.42	1306823.58	данные отсутствуют	данные отсутствуют
78	770940.67	1306827.46	данные отсутствуют	данные отсутствуют
79	770940.64	1306827.5	данные отсутствуют	данные отсутствуют
80	770937.99	1306828.75	данные отсутствуют	данные отсутствуют
81	770937.95	1306828.76	данные отсутствуют	данные отсутствуют
82	770933.7	1306828.89	данные отсутствуют	данные отсутствуют
Государственный регистратор			ФГИС ЕГРН	
полное наименование должности			подпись	
			инициалы, фамилия	

М.П.

Раздел 4.2

Выписка из Единого государственного реестра недвижимости об объекте недвижимости
Сведения о частях земельного участка

Земельный участок				
(вид объекта недвижимости)				
Лист № ____ Раздела 4.2		Всего листов раздела 4.2 : ____		Всего разделов: ____
15.11.2021 № 99/2021/430758510				
Кадастровый номер:			02:17:000000:73(единое землепользование)	
Номер точки	Координаты, м		Описание закрепления на местности	Средняя квадратическая погрешность определения координат характерных точек границы части земельного участка, м
	X	Y		
1	2	3	4	5
83	770929.72	1306829.89	данные отсутствуют	данные отсутствуют
84	770927.5	1306832.49	данные отсутствуют	данные отсутствуют
85	770927.12	1306838.97	данные отсутствуют	данные отсутствуют
86	770928.13	1306843.85	данные отсутствуют	данные отсутствуют
87	770928.13	1306843.87	данные отсутствуют	данные отсутствуют
88	770928.13	1306843.89	данные отсутствуют	данные отсутствуют
89	770927.5	1306846.64	данные отсутствуют	данные отсутствуют
90	770927.49	1306846.67	данные отсутствуют	данные отсутствуют
91	770927.46	1306846.69	данные отсутствуют	данные отсутствуют
92	770925.57	1306847.96	данные отсутствуют	данные отсутствуют
93	770925.53	1306847.98	данные отсутствуют	данные отсутствуют
94	770922.39	1306848.22	данные отсутствуют	данные отсутствуют
95	770922.34	1306848.21	данные отсутствуют	данные отсутствуют
96	770915.94	1306844.45	данные отсутствуют	данные отсутствуют
97	770911.07	1306841.95	данные отсутствуют	данные отсутствуют
98	770907.22	1306841.82	данные отсутствуют	данные отсутствуют
99	770903.75	1306843.43	данные отсутствуют	данные отсутствуют
Государственный регистратор			ФГИС ЕГРН	
полное наименование должности			подпись	
			инициалы, фамилия	

М.П.

Земельный участок				
(вид объекта недвижимости)				
Лист № ____ Раздела 4.2		Всего листов раздела 4.2 : ____		Всего разделов: ____
15.11.2021 № 99/2021/430758510				
Кадастровый номер:			02:17:000000:73(единое землепользование)	
Номер точки	Координаты, м		Описание закрепления на местности	Средняя квадратическая погрешность определения координат характерных точек границы части земельного участка, м
	X	Y		
1	2	3	4	5
100	770902.52	1306846.02	данные отсутствуют	данные отсутствуют
101	770902.9	1306850.75	данные отсутствуют	данные отсутствуют
102	770905.14	1306855.37	данные отсутствуют	данные отсутствуют
103	770905.15	1306855.4	данные отсутствуют	данные отсутствуют
104	770905.53	1306858.79	данные отсутствуют	данные отсутствуют
105	770905.53	1306858.81	данные отсутствуют	данные отсутствуют
106	770905.15	1306861.71	данные отсутствуют	данные отсутствуют
107	770905.14	1306861.74	данные отсутствуют	данные отсутствуют
108	770904.14	1306863.38	данные отсутствуют	данные отсутствуют
109	770904.11	1306863.41	данные отсутствуют	данные отсутствуют
110	770904.08	1306863.42	данные отсутствуют	данные отсутствуют
111	770902.45	1306863.79	данные отсутствуют	данные отсутствуют
112	770902.43	1306863.79	данные отсутствуют	данные отсутствуют
113	770900.42	1306863.79	данные отсутствуют	данные отсутствуют
114	770900.38	1306863.78	данные отсутствуют	данные отсутствуют
115	770898.14	1306862.78	данные отсутствуют	данные отсутствуют
116	770895.3	1306862.78	данные отсутствуют	данные отсутствуют
Государственный регистратор			ФГИС ЕГРН	
полное наименование должности			подпись	
			инициалы, фамилия	

М.П.

Земельный участок				
(вид объекта недвижимости)				
Лист № ____ Раздела 4.2		Всего листов раздела 4.2 : ____		Всего разделов: ____
15.11.2021 № 99/2021/430758510				
Кадастровый номер:			02:17:000000:73(единое землепользование)	
Номер точки	Координаты, м		Описание закрепления на местности	Средняя квадратическая погрешность определения координат характерных точек границы части земельного участка, м
	X	Y		
1	2	3	4	5
117	770893.97	1306863.87	данные отсутствуют	данные отсутствуют
118	770893.48	1306866.6	данные отсутствуют	данные отсутствуют
119	770892.85	1306871.24	данные отсутствуют	данные отсутствуют
120	770892.85	1306871.26	данные отсутствуют	данные отсутствуют
121	770891.1	1306876.4	данные отсутствуют	данные отсутствуют
122	770891.09	1306876.42	данные отсутствуют	данные отсутствуют
123	770891.07	1306876.44	данные отсутствуют	данные отсутствуют
124	770888.43	1306878.58	данные отсутствуют	данные отсутствуют
125	770888.42	1306878.59	данные отсутствуют	данные отсутствуют
126	770888.4	1306878.59	данные отсутствуют	данные отсутствуют
127	770884.63	1306879.97	данные отсутствуют	данные отсутствуют
128	770884.6	1306879.98	данные отсутствуют	данные отсутствуют
129	770878.96	1306880.23	данные отсутствуют	данные отсутствуют
130	770870.42	1306879.98	данные отсутствуют	данные отсутствуют
131	770866.78	1306879.98	данные отсутствуют	данные отсутствуют
132	770866.74	1306879.97	данные отсутствуют	данные отсутствуют
133	770866.72	1306879.95	данные отсутствуют	данные отсутствуют
Государственный регистратор			ФГИС ЕГРН	
полное наименование должности			подпись	
			инициалы, фамилия	

М.П.

Земельный участок				
(вид объекта недвижимости)				
Лист № ____ Раздела 4.2		Всего листов раздела 4.2 : ____		Всего разделов: ____
15.11.2021 № 99/2021/430758510				
Кадастровый номер:			02:17:000000:73(единое землепользование)	
Номер точки	Координаты, м		Описание закрепления на местности	Средняя квадратическая погрешность определения координат характерных точек границы части земельного участка, м
	X	Y		
1	2	3	4	5
134	770865.46	1306878.7	данные отсутствуют	данные отсутствуют
135	770865.44	1306878.68	данные отсутствуют	данные отсутствуют
136	770865.43	1306878.64	данные отсутствуют	данные отсутствуют
137	770865.43	1306876.37	данные отсутствуют	данные отсутствуют
138	770865.44	1306876.33	данные отсутствуют	данные отсутствуют
139	770865.46	1306876.31	данные отсутствуют	данные отсутствуют
140	770866.84	1306874.94	данные отсутствуют	данные отсутствуют
141	770867.57	1306873.35	данные отсутствуют	данные отсутствуют
142	770867.19	1306870.64	данные отсутствуют	данные отсутствуют
143	770865.59	1306867.65	данные отсутствуют	данные отсутствуют
144	770862.24	1306866.55	данные отсутствуют	данные отсутствуют
145	770859.37	1306866.43	данные отсутствуют	данные отсутствуют
146	770859.33	1306866.42	данные отсутствуют	данные отсутствуют
147	770859.32	1306866.41	данные отсутствуют	данные отсутствуют
148	770856.21	1306864.17	данные отсутствуют	данные отсутствуют
149	770852.38	1306863.66	данные отсутствуют	данные отсутствуют
150	770850.04	1306865.51	данные отсутствуют	данные отсутствуют
Государственный регистратор			ФГИС ЕГРН	
полное наименование должности			подпись	
			инициалы, фамилия	

М.П.

Раздел 4.2

Выписка из Единого государственного реестра недвижимости об объекте недвижимости
Сведения о частях земельного участка

Земельный участок				
(вид объекта недвижимости)				
Лист № ____ Раздела 4.2		Всего листов раздела 4.2 : ____		Всего разделов: ____
15.11.2021 № 99/2021/430758510				
Кадастровый номер:			02:17:000000:73(единое землепользование)	
Номер точки	Координаты, м		Описание закрепления на местности	Средняя квадратическая погрешность определения координат характерных точек границы части земельного участка, м
	X	Y		
1	2	3	4	5
151	770849.18	1306868.74	данные отсутствуют	данные отсутствуют
152	770849.17	1306868.76	данные отсутствуют	данные отсутствуют
153	770849.14	1306868.8	данные отсутствуют	данные отсутствуют
154	770849.12	1306868.8	данные отсутствуют	данные отсутствуют
155	770846.98	1306869.68	данные отсутствуют	данные отсутствуют
156	770846.95	1306869.69	данные отсутствуют	данные отсутствуют
157	770846.9	1306869.68	данные отсутствуют	данные отсутствуют
158	770845.27	1306868.53	данные отсутствуют	данные отсутствуют
159	770845.24	1306868.5	данные отсутствуют	данные отсутствуют
160	770843.62	1306864.51	данные отсутствуют	данные отсутствуют
161	770840.28	1306862.78	данные отсутствуют	данные отсутствуют
162	770836.67	1306862.65	данные отсутствуют	данные отсутствуют
163	770830.91	1306864.41	данные отсутствуют	данные отсутствуют
164	770828.4	1306865.16	данные отсутствуют	данные отсутствуют
165	770828.37	1306865.16	данные отсутствуют	данные отсутствуют
166	770825.24	1306865.16	данные отсутствуют	данные отсутствуют
167	770825.2	1306865.15	данные отсутствуют	данные отсутствуют
Государственный регистратор			ФГИС ЕГРН	
полное наименование должности			подпись	
			инициалы, фамилия	

М.П.

Земельный участок				
(вид объекта недвижимости)				
Лист № ____ Раздела 4.2		Всего листов раздела 4.2 : ____		Всего разделов: ____
15.11.2021 № 99/2021/430758510				
Кадастровый номер:			02:17:000000:73(единое землепользование)	
Номер точки	Координаты, м		Описание закрепления на местности	Средняя квадратическая погрешность определения координат характерных точек границы части земельного участка, м
	X	Y		
1	2	3	4	5
168	770825.19	1306865.14	данные отсутствуют	данные отсутствуют
169	770822.93	1306863.64	данные отсутствуют	данные отсутствуют
170	770821.19	1306862.28	данные отсутствуют	данные отсутствуют
171	770819.37	1306862.41	данные отсутствуют	данные отсутствуют
172	770816.76	1306864.52	данные отсутствуют	данные отсутствуют
173	770814.87	1306865.78	данные отсутствуют	данные отсутствуют
174	770814.84	1306865.8	данные отсутствуют	данные отсутствуют
175	770811.98	1306866.42	данные отсутствуют	данные отсутствуют
176	770810.64	1306868.24	данные отсутствуют	данные отсутствуют
177	770810.51	1306871.1	данные отсутствуют	данные отсутствуют
178	770810.5	1306871.15	данные отсутствуют	данные отсутствуют
179	770809.37	1306873.04	данные отсутствуют	данные отсутствуют
180	770809.34	1306873.07	данные отсутствуют	данные отсутствуют
181	770809.32	1306873.08	данные отсутствуют	данные отсутствуют
182	770806.45	1306874.06	данные отсутствуют	данные отсутствуют
183	770803.45	1306876.44	данные отсутствуют	данные отсутствуют
184	770803.44	1306876.45	данные отсутствуют	данные отсутствуют
Государственный регистратор			ФГИС ЕГРН	
полное наименование должности			подпись	
			инициалы, фамилия	

М.П.

Земельный участок				
(вид объекта недвижимости)				
Лист № ____ Раздела 4.2		Всего листов раздела 4.2 : ____		Всего разделов: ____
15.11.2021 № 99/2021/430758510				
Кадастровый номер:			02:17:000000:73(единое землепользование)	
Номер точки	Координаты, м		Описание закрепления на местности	Средняя квадратическая погрешность определения координат характерных точек границы части земельного участка, м
	X	Y		
1	2	3	4	5
185	770801.06	1306877.84	данные отсутствуют	данные отсутствуют
186	770801.04	1306877.85	данные отсутствуют	данные отсутствуют
187	770797.15	1306879.1	данные отсутствуют	данные отсутствуют
187	770797.15	1306879.1	данные отсутствуют	данные отсутствуют
188	770797.12	1306879.1	данные отсутствуют	данные отсутствуют
192	770789.78	1306877.45	данные отсутствуют	данные отсутствуют
193	770789.76	1306877.42	данные отсутствуют	данные отсутствуют
194	770788.26	1306873.67	данные отсутствуют	данные отсутствуют
195	770785.64	1306870.55	данные отсутствуют	данные отсутствуют
196	770782.78	1306868.3	данные отсутствуют	данные отсутствуют
197	770778.81	1306868.43	данные отсутствуют	данные отсутствуют
198	770775.3	1306869.43	данные отсутствуют	данные отсутствуют
199	770775.28	1306869.43	данные отсутствуют	данные отсутствуют
200	770775.25	1306869.42	данные отсутствуют	данные отсутствуют
201	770771.36	1306868.05	данные отсутствуют	данные отсутствуют
202	770771.33	1306868.04	данные отсутствуют	данные отсутствуют
203	770768.96	1306866.02	данные отсутствуют	данные отсутствуют
Государственный регистратор			ФГИС ЕГРН	
полное наименование должности			подпись	
			инициалы, фамилия	

М.П.

Земельный участок				
(вид объекта недвижимости)				
Лист № ____ Раздела 4.2		Всего листов раздела 4.2 : ____		Всего разделов: ____
15.11.2021 № 99/2021/430758510				
Кадастровый номер:			02:17:000000:73(единое землепользование)	
Номер точки	Координаты, м		Описание закрепления на местности	Средняя квадратическая погрешность определения координат характерных точек границы части земельного участка, м
	X	Y		
1	2	3	4	5
204	770766.33	1306864.4	данные отсутствуют	данные отсутствуют
205	770762.83	1306863.53	данные отсутствуют	данные отсутствуют
206	770762.81	1306863.52	данные отсутствуют	данные отсутствуют
207	770762.78	1306863.49	данные отсутствуют	данные отсутствуют
208	770761.41	1306861.64	данные отсутствуют	данные отсутствуют
209	770759.18	1306860.52	данные отсутствуют	данные отсутствуют
210	770756.69	1306860.27	данные отсутствуют	данные отсутствуют
211	770756.65	1306860.26	данные отсутствуют	данные отсутствуют
213	770754.99	1306858.98	данные отсутствуют	данные отсутствуют
214	770753.11	1306855.97	данные отсутствуют	данные отсутствуют
215	770753.1	1306855.92	данные отсутствуют	данные отсутствуют
216	770752.97	1306851.17	данные отсутствуют	данные отсутствуют
217	770751.61	1306848.57	данные отсутствуют	данные отсутствуют
218	770749.4	1306846.84	данные отсутствуют	данные отсутствуют
219	770747.7	1306846.97	данные отсутствуют	данные отсутствуют
220	770745.98	1306848.19	данные отсутствуют	данные отсутствуют
221	770744.86	1306850.42	данные отсутствуют	данные отсутствуют
Государственный регистратор			ФГИС ЕГРН	
полное наименование должности			подпись	
			инициалы, фамилия	

М.П.

Раздел 4.2

Выписка из Единого государственного реестра недвижимости об объекте недвижимости
Сведения о частях земельного участка

Земельный участок				
(вид объекта недвижимости)				
Лист № ____ Раздела 4.2		Всего листов раздела 4.2 : ____		Всего разделов: ____
15.11.2021 № 99/2021/430758510				
Кадастровый номер:			02:17:000000:73(единое землепользование)	
Номер точки	Координаты, м		Описание закрепления на местности	Средняя квадратическая погрешность определения координат характерных точек границы части земельного участка, м
	X	Y		
1	2	3	4	5
222	770744.84	1306850.44	данные отсутствуют	данные отсутствуют
223	770743.34	1306851.96	данные отсутствуют	данные отсутствуют
224	770743.33	1306851.98	данные отсутствуют	данные отсутствуют
225	770743.29	1306851.99	данные отсутствуют	данные отсутствуют
226	770740.02	1306852.49	данные отсутствуют	данные отсутствуют
227	770739.97	1306852.48	данные отсутствуют	данные отсутствуют
228	770736.71	1306851.1	данные отсутствуют	данные отсутствуют
229	770736.7	1306851.09	данные отсутствуют	данные отсутствуют
230	770733.96	1306849.1	данные отсутствуют	данные отсутствуют
231	770731.25	1306849.1	данные отсутствуют	данные отсутствуют
232	770727.24	1306850.72	данные отсутствуют	данные отсутствуют
233	770727.23	1306850.73	данные отсутствуют	данные отсутствуют
234	770724.59	1306851.24	данные отсутствуют	данные отсутствуют
235	770724.57	1306851.24	данные отсутствуют	данные отсутствуют
236	770720.8	1306850.73	данные отсутствуют	данные отсутствуют
236	770720.8	1306850.73	данные отсутствуют	данные отсутствуют
237	770718.42	1306850.23	данные отсутствуют	данные отсутствуют
Государственный регистратор			ФГИС ЕГРН	
полное наименование должности			подпись	
			инициалы, фамилия	

М.П.

Земельный участок				
(вид объекта недвижимости)				
Лист № ____ Раздела 4.2		Всего листов раздела 4.2 : ____		Всего разделов: ____
15.11.2021 № 99/2021/430758510				
Кадастровый номер:			02:17:000000:73(единое землепользование)	
Номер точки	Координаты, м		Описание закрепления на местности	Средняя квадратическая погрешность определения координат характерных точек границы части земельного участка, м
	X	Y		
1	2	3	4	5
508	770897.39	1306884.86	данные отсутствуют	данные отсутствуют
516	770978.13	1306888.53	данные отсутствуют	данные отсутствуют
517	771066.22	1306851.83	данные отсутствуют	данные отсутствуют
579	771122.17	1306846.8	данные отсутствуют	данные отсутствуют
580	771063.74	1306792.26	данные отсутствуют	данные отсутствуют
589	776147.76	1304876.03	данные отсутствуют	данные отсутствуют
590	776112.42	1304877.29	данные отсутствуют	данные отсутствуют
590	776112.42	1304877.29	данные отсутствуют	данные отсутствуют
591	776098.78	1304876.32	данные отсутствуют	данные отсутствуют
593	776096.36	1304881.42	данные отсутствуют	данные отсутствуют
594	776099.39	1304890.53	данные отсутствуют	данные отсутствуют
595	776102.87	1304899.22	данные отсутствуют	данные отсутствуют
596	776108.17	1304910.22	данные отсутствуют	данные отсутствуют
597	776108.18	1304910.25	данные отсутствуют	данные отсутствуют
616	776033.2	1304932.84	данные отсутствуют	данные отсутствуют
616	776033.2	1304932.84	данные отсутствуют	данные отсутствуют
621	775987.87	1304954.41	данные отсутствуют	данные отсутствуют
Государственный регистратор			ФГИС ЕГРН	
полное наименование должности			подпись	
			инициалы, фамилия	

М.П.

Земельный участок				
(вид объекта недвижимости)				
Лист № ____ Раздела 4.2		Всего листов раздела 4.2 : ____		Всего разделов: ____
15.11.2021 № 99/2021/430758510				
Кадастровый номер:			02:17:000000:73(единое землепользование)	
Номер точки	Координаты, м		Описание закрепления на местности	Средняя квадратическая погрешность определения координат характерных точек границы части земельного участка, м
	X	Y		
1	2	3	4	5
621	775987.87	1304954.41	данные отсутствуют	данные отсутствуют
622	775987.85	1304954.43	данные отсутствуют	данные отсутствуют
623	775987.83	1304954.43	данные отсутствуют	данные отсутствуют
624	775985.42	1304955.44	данные отсутствуют	данные отсутствуют
625	775985.39	1304955.45	данные отсутствуют	данные отсутствуют
629	775952.95	1304957.85	данные отсутствуют	данные отсутствуют
630	775933.09	1304966.68	данные отсутствуют	данные отсутствуют
631	775930.16	1304968.98	данные отсутствуют	данные отсутствуют
632	775930.15	1304968.99	данные отсутствуют	данные отсутствуют
636	775895.79	1304983.28	данные отсутствуют	данные отсутствуют
637	775863.77	1304998.18	данные отсутствуют	данные отсутствуют
638	775859.27	1305003.94	данные отсутствуют	данные отсутствуют
639	775859.25	1305003.96	данные отсутствуют	данные отсутствуют
640	775850.6	1305008.5	данные отсутствуют	данные отсутствуют
640	775850.6	1305008.5	данные отсутствуют	данные отсутствуют
641	775850.57	1305008.51	данные отсутствуют	данные отсутствуют
654	775760.59	1305033.47	данные отсутствуют	данные отсутствуют
Государственный регистратор			ФГИС ЕГРН	
полное наименование должности			подпись	
			инициалы, фамилия	

М.П.

Земельный участок				
(вид объекта недвижимости)				
Лист № ____ Раздела 4.2		Всего листов раздела 4.2 : ____		Всего разделов: ____
15.11.2021 № 99/2021/430758510				
Кадастровый номер:			02:17:000000:73(единое землепользование)	
Номер точки	Координаты, м		Описание закрепления на местности	Средняя квадратическая погрешность определения координат характерных точек границы части земельного участка, м
	X	Y		
1	2	3	4	5
655	775776.32	1305045.38	данные отсутствуют	данные отсутствуют
657	775894.73	1305109.69	данные отсутствуют	данные отсутствуют
658	775921.27	1305119.9	данные отсутствуют	данные отсутствуют
659	775937.6	1305119.9	данные отсутствуют	данные отсутствуют
660	775974.36	1305089.27	данные отсутствуют	данные отсутствуют
661	775970.27	1305072.94	данные отсутствуют	данные отсутствуют
662	775990.68	1305042.32	данные отсутствуют	данные отсутствуют
663	776024.37	1305063.75	данные отсутствуют	данные отсутствуют
664	776122.37	1305059.67	данные отсутствуют	данные отсутствуют
666	776203.01	1305088.25	данные отсутствуют	данные отсутствуют
667	776218.32	1305103.56	данные отсутствуют	данные отсутствуют
668	776234.66	1305105.6	данные отсутствуют	данные отсутствуют
669	776248.96	1305099.48	данные отсутствуют	данные отсутствуют
670	776259.15	1305104.58	данные отсутствуют	данные отсутствуют
671	776274.47	1305120.92	данные отсутствуют	данные отсутствуют
672	776310.19	1305139.29	данные отсутствуют	данные отсутствуют
673	776321.42	1305123.98	данные отсутствуют	данные отсутствуют
Государственный регистратор			ФГИС ЕГРН	
полное наименование должности			подпись	
			инициалы, фамилия	

М.П.

Раздел 4.2

Выписка из Единого государственного реестра недвижимости об объекте недвижимости
Сведения о частях земельного участка

Земельный участок				
(вид объекта недвижимости)				
Лист № ____ Раздела 4.2		Всего листов раздела 4.2 : ____		Всего разделов: ____
15.11.2021 № 99/2021/430758510				
Кадастровый номер:			02:17:000000:73(единое землепользование)	
Номер точки	Координаты, м		Описание закрепления на местности	Средняя квадратическая погрешность определения координат характерных точек границы части земельного участка, м
	X	Y		
1	2	3	4	5
674	776324.49	1305139.29	данные отсутствуют	данные отсутствуют
675	776377.57	1305141.33	данные отсутствуют	данные отсутствуют
676	776427.59	1305156.64	данные отсутствуют	данные отсутствуют
677	776476.58	1305161.75	данные отсутствуют	данные отсутствуют
678	776528.65	1305206.66	данные отсутствуют	данные отсутствуют
679	776550.08	1305209.73	данные отсутствуют	данные отсутствуют
680	776576.62	1305182.16	данные отсутствуют	данные отсутствуют
681	776633.79	1305184.21	данные отсутствуют	данные отсутствуют
682	776663.39	1305145.42	данные отсутствуют	данные отсутствуют
683	776680.74	1305196.46	данные отсутствуют	данные отсутствуют
684	776731.78	1305220.96	данные отсутствуют	данные отсутствуют
685	776841.01	1305252.6	данные отсутствуют	данные отсутствуют
686	776858.36	1305284.24	данные отсутствуют	данные отсутствуют
687	776866.53	1305284.24	данные отсутствуют	данные отсутствуют
688	776858.36	1305252.6	данные отсутствуют	данные отсутствуют
689	776887.97	1305256.68	данные отсутствуют	данные отсутствуют
690	776899.2	1305240.35	данные отсутствуют	данные отсутствуют
Государственный регистратор			ФГИС ЕГРН	
полное наименование должности			подпись	
			инициалы, фамилия	

М.П.

Земельный участок				
(вид объекта недвижимости)				
Лист № ____ Раздела 4.2		Всего листов раздела 4.2: ____		Всего разделов: ____
15.11.2021 № 99/2021/430758510				
Кадастровый номер:			02:17:000000:73(единое землепользование)	
Номер точки	Координаты, м		Описание закрепления на местности	Средняя квадратическая погрешность определения координат характерных точек границы части земельного участка, м
	X	Y		
1	2	3	4	5
691	776754.65	1305191.48	данные отсутствуют	данные отсутствуют
692	776813.18	1305044.52	данные отсутствуют	данные отсутствуют
693	776834.18	1305036.76	данные отсутствуют	данные отсутствуют
694	776798.28	1305018.3	данные отсутствуют	данные отсутствуют
695	776790.4	1305019.81	данные отсутствуют	данные отсутствуют
703	776750.36	1305040.25	данные отсутствуют	данные отсутствуют
703	776750.36	1305040.25	данные отсутствуют	данные отсутствуют
705	776735.63	1305049.37	данные отсутствуют	данные отсутствуют
711	776709.93	1305059.39	данные отсутствуют	данные отсутствуют
745	776594.09	1305079.5	данные отсутствуют	данные отсутствуют
746	776594.1	1305079.53	данные отсутствуют	данные отсутствуют
747	776594.09	1305079.57	данные отсутствуют	данные отсутствуют
782	776513.68	1305054.47	данные отсутствуют	данные отсутствуют
786	776498.99	1305033.72	данные отсутствуют	данные отсутствуют
787	776498.94	1305033.71	данные отсутствуют	данные отсутствуют
792	776475.88	1305023.7	данные отсутствуют	данные отсутствуют
792	776475.88	1305023.7	данные отсутствуют	данные отсутствуют
Государственный регистратор			ФГИС ЕГРН	
полное наименование должности			подпись	
			инициалы, фамилия	

М.П.

Земельный участок				
(вид объекта недвижимости)				
Лист № ____ Раздела 4.2		Всего листов раздела 4.2: ____		Всего разделов: ____
15.11.2021 № 99/2021/430758510				
Кадастровый номер:			02:17:000000:73(единое землепользование)	
Номер точки	Координаты, м		Описание закрепления на местности	Средняя квадратическая погрешность определения координат характерных точек границы части земельного участка, м
	X	Y		
1	2	3	4	5
793	776467.62	1305018.93	данные отсутствуют	данные отсутствуют
794	776467.61	1305018.92	данные отсутствуют	данные отсутствуют
794	776467.61	1305018.92	данные отсутствуют	данные отсутствуют
802	776428.04	1304996.75	данные отсутствуют	данные отсутствуют
803	776419.81	1304993.29	данные отсутствуют	данные отсутствуют
804	776410.29	1304993.29	данные отсутствуют	данные отсутствуют
805	776402.95	1304999.76	данные отсутствуют	данные отсутствуют
813	776379.83	1305011.11	данные отсутствуют	данные отсутствуют
829	776351.92	1304972.8	данные отсутствуют	данные отсутствуют
830	776351.9	1304972.76	данные отсутствуют	данные отсутствуют
831	776350.6	1304963.66	данные отсутствуют	данные отсутствуют
832	776343.68	1304957.18	данные отсутствуют	данные отсутствуют
833	776334.14	1304955.45	данные отсутствуют	данные отсутствуют
834	776324.15	1304955.88	данные отсутствуют	данные отсутствуют
835	776324.11	1304955.87	данные отсутствуют	данные отсутствуют
836	776316.28	1304951.52	данные отсутствуют	данные отсутствуют
837	776316.26	1304951.5	данные отсутствуют	данные отсутствуют
Государственный регистратор			ФГИС ЕГРН	
полное наименование должности			подпись	
			инициалы, фамилия	

М.П.

Земельный участок				
(вид объекта недвижимости)				
Лист № ____ Раздела 4.2		Всего листов раздела 4.2: ____		Всего разделов: ____
15.11.2021 № 99/2021/430758510				
Кадастровый номер:			02:17:000000:73(единое землепользование)	
Номер точки	Координаты, м		Описание закрепления на местности	Средняя квадратическая погрешность определения координат характерных точек границы части земельного участка, м
	X	Y		
1	2	3	4	5
841	776308.07	1304938.12	данные отсутствуют	данные отсутствуют
842	776289.98	1304933.19	данные отсутствуют	данные отсутствуют
843	776247.44	1304905.38	данные отсутствуют	данные отсутствуют
845	776244.52	1304904.99	данные отсутствуют	данные отсутствуют
846	776244.5	1304904.96	данные отсутствуют	данные отсутствуют
847	776243.82	1304904.04	данные отсутствуют	данные отсутствуют
848	776204.65	1304890.21	данные отсутствуют	данные отсутствуют
849	776193.38	1304886.23	данные отсутствуют	данные отсутствуют
850	776191.99	1304886.72	данные отсутствуют	данные отсутствуют
851	776185.93	1304894.54	данные отсутствуют	данные отсутствуют
852	776185.91	1304894.56	данные отсутствуют	данные отсутствуют
853	776185.86	1304894.57	данные отсутствуют	данные отсутствуют
854	776181.83	1304894.02	данные отсутствуют	данные отсутствуют
855	776176.71	1304893.26	данные отсутствуют	данные отсутствуют
856	776176.68	1304893.25	данные отсутствуют	данные отсутствуют
857	776168.86	1304889.34	данные отсутствуют	данные отсутствуют
857	776168.86	1304889.34	данные отсутствуют	данные отсутствуют
Государственный регистратор			ФГИС ЕГРН	
полное наименование должности			подпись	
			инициалы, фамилия	

М.П.

Раздел 4.2

Выписка из Единого государственного реестра недвижимости об объекте недвижимости
Сведения о частях земельного участка

Земельный участок				
(вид объекта недвижимости)				
Лист № ____ Раздела 4.2		Всего листов раздела 4.2: ____		Всего разделов: ____
15.11.2021 № 99/2021/430758510				
Кадастровый номер:			02:17:000000:73(единое землепользование)	
Номер точки	Координаты, м		Описание закрепления на местности	Средняя квадратическая погрешность определения координат характерных точек границы части земельного участка, м
	X	Y		
1	2	3	4	5
860	776150.58	1304882.82	данные отсутствуют	данные отсутствуют
861	776150.55	1304882.78	данные отсутствуют	данные отсутствуют
863	772081.76	1306883.11	данные отсутствуют	данные отсутствуют
863	772081.76	1306883.11	данные отсутствуют	данные отсутствуют
863	772081.76	1306883.11	данные отсутствуют	данные отсутствуют
864	772033.78	1306876.65	данные отсутствуют	данные отсутствуют
864	772033.78	1306876.65	данные отсутствуют	данные отсутствуют
865	772032.08	1306886.4	данные отсутствуют	данные отсутствуют
865	772032.08	1306886.4	данные отсутствуют	данные отсутствуют
865	772032.08	1306886.4	данные отсутствуют	данные отсутствуют
1041	773201.59	1306595.67	данные отсутствуют	данные отсутствуют
1042	773139.28	1306693.64	данные отсутствуют	данные отсутствуют
1043	773139.27	1306693.68	данные отсутствуют	данные отсутствуют
1044	773139.28	1306693.72	данные отсутствуют	данные отсутствуют
1045	773139.31	1306693.76	данные отсутствуют	данные отсутствуют
1046	773144.94	1306697.33	данные отсутствуют	данные отсутствуют
1047	773149.53	1306700.4	данные отсутствуют	данные отсутствуют
Государственный регистратор			ФГИС ЕГРН	
полное наименование должности			подпись	
			инициалы, фамилия	

М.П.

Земельный участок				
(вид объекта недвижимости)				
Лист № ____ Раздела 4.2		Всего листов раздела 4.2 : ____		Всего разделов: ____
15.11.2021 № 99/2021/430758510				
Кадастровый номер:			02:17:000000:73(единое землепользование)	
Номер точки	Координаты, м		Описание закрепления на местности	Средняя квадратическая погрешность определения координат характерных точек границы части земельного участка, м
	X	Y		
1	2	3	4	5
1048	773149.55	1306700.41	данные отсутствуют	данные отсутствуют
1049	773155.7	1306702.46	данные отсутствуют	данные отсутствуют
1050	773161.32	1306703.47	данные отсутствуют	данные отсутствуют
1051	773161.35	1306703.47	данные отсутствуют	данные отсутствуют
1052	773167.48	1306702.97	данные отсутствуют	данные отсутствуют
1053	773167.5	1306702.96	данные отсутствуют	данные отсутствуют
1054	773173.12	1306700.91	данные отсутствуют	данные отсутствуют
1055	773178.23	1306698.86	данные отсутствуют	данные отсутствуют
1056	773183.05	1306696.94	данные отсутствуют	данные отсутствуют
1057	773214.84	1306713.42	данные отсутствуют	данные отсутствуют
1058	773322.39	1306769.17	данные отсутствуют	данные отсутствуют
1059	773354.05	1306785.49	данные отсутствуют	данные отсутствуют
1060	773356.97	1306791.83	данные отсутствуют	данные отсутствуют
1061	773359.02	1306796.93	данные отсутствуют	данные отсутствуют
1063	773363.1	1306809.2	данные отсутствуют	данные отсутствуют
1064	773365.14	1306814.3	данные отсутствуют	данные отсутствуют
1065	773367.18	1306821.45	данные отсутствуют	данные отсутствуют
Государственный регистратор			ФГИС ЕГРН	
полное наименование должности			подпись	
			инициалы, фамилия	

М.П.

Земельный участок				
(вид объекта недвижимости)				
Лист № ____ Раздела 4.2		Всего листов раздела 4.2 : ____		Всего разделов: ____
15.11.2021 № 99/2021/430758510				
Кадастровый номер:			02:17:000000:73(единое землепользование)	
Номер точки	Координаты, м		Описание закрепления на местности	Средняя квадратическая погрешность определения координат характерных точек границы части земельного участка, м
	X	Y		
1	2	3	4	5
1066	773369.23	1306827.58	данные отсутствуют	данные отсутствуют
1066	773369.23	1306827.58	данные отсутствуют	данные отсутствуют
1067	773369.24	1306827.6	данные отсутствуют	данные отсутствуют
1068	773369.25	1306827.61	данные отсутствуют	данные отсутствуют
1069	773373.34	1306832.73	данные отсутствуют	данные отсутствуют
1070	773377.43	1306836.81	данные отсутствуют	данные отсутствуют
1071	773377.44	1306836.82	данные отсутствуют	данные отсутствуют
1076	773386.73	1306837.34	данные отсутствуют	данные отсутствуют
1077	773386.74	1306837.33	данные отсутствуют	данные отсутствуют
1105	773511.35	1306885.39	данные отсутствуют	данные отсутствуют
1106	773517.99	1306887.42	данные отсутствуют	данные отсутствуют
1107	773525.13	1306890.5	данные отсутствуют	данные отсутствуют
1107	773525.13	1306890.5	данные отсутствуют	данные отсутствуют
1108	773530.23	1306893.54	данные отсутствуют	данные отсутствуют
1109	773534.32	1306896.61	данные отсутствуют	данные отсутствуют
1110	773534.34	1306896.62	данные отсутствуют	данные отсутствуют
1112	773547.62	1306901.73	данные отсутствуют	данные отсутствуют
Государственный регистратор			ФГИС ЕГРН	
полное наименование должности			подпись	
			инициалы, фамилия	

М.П.

Земельный участок				
(вид объекта недвижимости)				
Лист № ____ Раздела 4.2		Всего листов раздела 4.2 : ____		Всего разделов: ____
15.11.2021 № 99/2021/430758510				
Кадастровый номер:			02:17:000000:73(единое землепользование)	
Номер точки	Координаты, м		Описание закрепления на местности	Средняя квадратическая погрешность определения координат характерных точек границы части земельного участка, м
	X	Y		
1	2	3	4	5
1113	773547.63	1306901.74	данные отсутствуют	данные отсутствуют
1114	773554.79	1306903.79	данные отсутствуют	данные отсутствуют
1115	773561.43	1306905.32	данные отсутствуют	данные отсутствуют
1116	773568.06	1306907.37	данные отсутствуют	данные отсутствуют
1117	773575.74	1306909.91	данные отсутствуют	данные отсутствуют
1118	773580.16	1306911.09	данные отсутствуют	данные отсутствуют
1124	773617.51	1306921.01	данные отсутствуют	данные отсутствуют
1130	773638.08	1306927.29	данные отсутствуют	данные отсутствуют
1131	773638.1	1306927.29	данные отсутствуют	данные отсутствуют
1135	773716.13	1306939.91	данные отсутствуют	данные отсутствуют
1136	773724.92	1306947.72	данные отсутствуют	данные отсутствуют
1137	773724.95	1306947.73	данные отсутствуют	данные отсутствуют
1138	773738.74	1306953.34	данные отсутствуют	данные отсутствуют
1139	773738.78	1306953.35	данные отсутствуют	данные отсутствуют
1140	773756.16	1306950.79	данные отсутствуют	данные отсутствуют
1141	773767.39	1306949.73	данные отсутствуют	данные отсутствуют
1142	773829.36	1306961.6	данные отсутствуют	данные отсутствуют
Государственный регистратор			ФГИС ЕГРН	
полное наименование должности			подпись	
			инициалы, фамилия	

М.П.

Раздел 4.2

Выписка из Единого государственного реестра недвижимости об объекте недвижимости
Сведения о частях земельного участка

Земельный участок				
(вид объекта недвижимости)				
Лист № ____ Раздела 4.2		Всего листов раздела 4.2 : ____		Всего разделов: ____
15.11.2021 № 99/2021/430758510				
Кадастровый номер:			02:17:000000:73(единое землепользование)	
Номер точки	Координаты, м		Описание закрепления на местности	Средняя квадратическая погрешность определения координат характерных точек границы части земельного участка, м
	X	Y		
1	2	3	4	5
1143	773837.37	1306965.09	данные отсутствуют	данные отсутствуют
1144	773864.8	1306975.21	данные отсутствуют	данные отсутствуют
1145	773877.71	1306981.43	данные отсутствуют	данные отсутствуют
1146	773887.23	1306992.46	данные отсутствуют	данные отсутствуют
1147	773900.17	1307013.62	данные отсутствуют	данные отсутствуют
1148	773900.18	1307013.63	данные отсутствуют	данные отсутствуют
1244	773763.4	1307065.61	данные отсутствуют	данные отсутствуют
1245	773748.53	1307056.87	данные отсутствуют	данные отсутствуют
1246	773727.99	1307055.56	данные отсутствуют	данные отсутствуют
1247	773708.76	1307061.24	данные отсутствуют	данные отсутствуют
1248	773698.27	1307087.9	данные отсутствуют	данные отсутствуют
1249	773659.81	1307082.22	данные отсутствуют	данные отсутствуют
1250	773623.53	1307082.22	данные отсутствуют	данные отсутствуют
1251	773554.47	1307104.95	данные отсутствуют	данные отсутствуют
1266	773113.01	1306939.29	данные отсутствуют	данные отсутствуют
1267	773095.09	1306917.87	данные отсутствуют	данные отсутствуют
1268	773078.48	1306881.59	данные отсутствуют	данные отсутствуют
Государственный регистратор			ФГИС ЕГРН	
полное наименование должности			подпись	
			инициалы, фамилия	

М.П.

Земельный участок				
(вид объекта недвижимости)				
Лист № ____ Раздела 4.2		Всего листов раздела 4.2 : ____		Всего разделов: ____
15.11.2021 № 99/2021/430758510				
Кадастровый номер:			02:17:000000:73(единое землепользование)	
Номер точки	Координаты, м		Описание закрепления на местности	Средняя квадратическая погрешность определения координат характерных точек границы части земельного участка, м
	X	Y		
1	2	3	4	5
1269	773055.31	1306859.3	данные отсутствуют	данные отсутствуют
1270	773032.14	1306850.56	данные отсутствуют	данные отсутствуют
1271	772990.18	1306861.05	данные отсутствуют	данные отсутствуют
1272	772940.36	1306874.6	данные отсутствуют	данные отсутствуют
1273	772886.59	1306890.77	данные отсутствуют	данные отсутствуют
1274	772841.14	1306890.34	данные отсутствуют	данные отсутствуют
1275	772837.64	1306903.45	данные отсутствуют	данные отсутствуют
1276	772782.57	1306916.56	данные отсутствуют	данные отсутствуют
1277	772764.65	1306921.81	данные отсутствуют	данные отсутствуют
1278	772761.59	1306914.38	данные отсутствуют	данные отсутствуют
1279	772774.26	1306825.65	данные отсутствуют	данные отсутствуют
1280	772792.18	1306791.99	данные отсутствуют	данные отсутствуют
1281	772758.53	1306805.98	данные отсутствуют	данные отсутствуют
1282	772746.85	1306817.64	данные отсутствуют	данные отсутствуют
1283	772745.84	1306789.2	данные отсутствуют	данные отсутствуют
1284	772744.36	1306747.44	данные отсутствуют	данные отсутствуют
1285	772744.35	1306741.17	данные отсутствуют	данные отсутствуют
Государственный регистратор			ФГИС ЕГРН	
полное наименование должности			подпись	
			инициалы, фамилия	

М.П.

Раздел 4.2

Выписка из Единого государственного реестра недвижимости об объекте недвижимости
Сведения о частях земельного участка

Земельный участок				
(вид объекта недвижимости)				
Лист № ____ Раздела 4.2		Всего листов раздела 4.2 : ____		Всего разделов: ____
15.11.2021 № 99/2021/430758510				
Кадастровый номер:			02:17:000000:73(единое землепользование)	
Номер точки	Координаты, м		Описание закрепления на местности	Средняя квадратическая погрешность определения координат характерных точек границы части земельного участка, м
	X	Y		
1	2	3	4	5
1286	772744.31	1306588.56	данные отсутствуют	данные отсутствуют
1287	772827.31	1306592.17	данные отсутствуют	данные отсутствуют
1288	772908.54	1306596.34	данные отсутствуют	данные отсутствуют
1288	772908.54	1306596.34	данные отсутствуют	данные отсутствуют
1289	772963.79	1306598.77	данные отсутствуют	данные отсутствуют
1290	772994.43	1306600.58	данные отсутствуют	данные отсутствуют
1291	773041.86	1306600.02	данные отсутствуют	данные отсутствуют
1292	773080.56	1306598.5	данные отсутствуют	данные отсутствуют
1293	773098.59	1306596.2	данные отсутствуют	данные отсутствуют
1294	773098.72	1306596.17	данные отсутствуют	данные отсутствуют
1295	769438.85	1306135.85	данные отсутствуют	данные отсутствуют
1296	769440.5	1306146.47	данные отсутствуют	данные отсутствуют
1297	769446.5	1306170.44	данные отсутствуют	данные отсутствуют
1298	769464.65	1306236.08	данные отсутствуют	данные отсутствуют
1298	769464.65	1306236.08	данные отсутствуют	данные отсутствуют
1299	769493.09	1306319.89	данные отсутствуют	данные отсутствуют
1300	769477.58	1306320.19	данные отсутствуют	данные отсутствуют
Государственный регистратор			ФГИС ЕГРН	
полное наименование должности			подпись	
			инициалы, фамилия	

М.П.

Земельный участок				
(вид объекта недвижимости)				
Лист № ____ Раздела 4.2		Всего листов раздела 4.2 : ____		Всего разделов: ____
15.11.2021 № 99/2021/430758510				
Кадастровый номер:			02:17:000000:73(единое землепользование)	
Номер точки	Координаты, м		Описание закрепления на местности	Средняя квадратическая погрешность определения координат характерных точек границы части земельного участка, м
	X	Y		
1	2	3	4	5
1301	769477.56	1306320.19	данные отсутствуют	данные отсутствуют
1302	769422.49	1306329.69	данные отсутствуют	данные отсутствуют
1303	769410.49	1306332.42	данные отсутствуют	данные отсутствуют
1310	769020.28	1306423.52	данные отсутствуют	данные отсутствуют
1311	769004.54	1306425.87	данные отсутствуют	данные отсутствуют
1534	768860.97	1306302.49	данные отсутствуют	данные отсутствуют
1535	768652.01	1306237.64	данные отсутствуют	данные отсутствуют
1536	768565.55	1306277.27	данные отсутствуют	данные отсутствуют
1537	768522.31	1306277.27	данные отсутствуют	данные отсутствуют
1538	768482.68	1306320.51	данные отсутствуют	данные отсутствуют
1539	768439.44	1306270.07	данные отсутствуют	данные отсутствуют
1541	768306.14	1306219.63	данные отсутствуют	данные отсутствуют
1542	768255.7	1306093.53	данные отсутствуют	данные отсутствуют
1543	768381.8	1306061.1	данные отсутствуют	данные отсутствуют
1544	768486.28	1306122.35	данные отсутствуют	данные отсутствуют
1545	768583.55	1306183.6	данные отсутствуют	данные отсутствуют
1545	768583.55	1306183.6	данные отсутствуют	данные отсутствуют
Государственный регистратор			ФГИС ЕГРН	
полное наименование должности			подпись	
			инициалы, фамилия	

М.П.

Раздел 4.2

Выписка из Единого государственного реестра недвижимости об объекте недвижимости
Сведения о частях земельного участка

Земельный участок				
(вид объекта недвижимости)				
Лист № ____ Раздела 4.2		Всего листов раздела 4.2 : ____		Всего разделов: ____
15.11.2021 № 99/2021/430758510				
Кадастровый номер:			02:17:000000:73(единое землепользование)	
Номер точки	Координаты, м		Описание закрепления на местности	Средняя квадратическая погрешность определения координат характерных точек границы части земельного участка, м
	X	Y		
1	2	3	4	5
1546	768803.33	1306183.6	данные отсутствуют	данные отсутствуют
1547	768688.04	1306082.72	данные отсутствуют	данные отсутствуют
1548	768720.46	1306046.69	данные отсутствуют	данные отсутствуют
1549	768860.97	1306183.6	данные отсутствуют	данные отсутствуют
1550	768992.85	1306228.65	данные отсутствуют	данные отсутствуют
1551	769063.65	1306278.79	данные отсутствуют	данные отсутствуют
1552	769110.84	1306269.95	данные отсутствуют	данные отсутствуют
3240	775895.53	1304982.27	данные отсутствуют	данные отсутствуют
3242	775844.31	1305006.12	данные отсутствуют	данные отсутствуют
3244	775782.92	1305011.37	данные отсутствуют	данные отсутствуют
3245	775759.98	1305032.67	данные отсутствуют	данные отсутствуют
3248	775739.85	1305073.06	данные отсутствуют	данные отсутствуют
3249	775738.21	1305118.89	данные отсутствуют	данные отсутствуют
3250	775731.66	1305168.05	данные отсутствуют	данные отсутствуют
3251	775703.84	1305246.63	данные отсутствуют	данные отсутствуют
3252	775646.71	1305298.86	данные отсутствуют	данные отсутствуют
3253	775591.17	1305305.39	данные отсутствуют	данные отсутствуют
Государственный регистратор			ФГИС ЕГРН	
полное наименование должности			подпись	
			инициалы, фамилия	

М.П.

Земельный участок				
(вид объекта недвижимости)				
Лист № ____ Раздела 4.2		Всего листов раздела 4.2 : ____		Всего разделов: ____
15.11.2021 № 99/2021/430758510				
Кадастровый номер:			02:17:000000:73(единое землепользование)	
Номер точки	Координаты, м		Описание закрепления на местности	Средняя квадратическая погрешность определения координат характерных точек границы части земельного участка, м
	X	Y		
1	2	3	4	5
3254	775529.16	1305308.66	данные отсутствуют	данные отсутствуют
3255	775495.18	1305276.3	данные отсутствуют	данные отсутствуют
3256	775481.75	1305202.05	данные отсутствуют	данные отсутствуют
3257	775460.08	1305183.8	данные отсутствуют	данные отсутствуют
3258	775459.36	1305183.8	данные отсутствуют	данные отсутствуют
3259	775458.82	1305184.29	данные отсутствуют	данные отсутствуют
3261	775420.5	1305237.76	данные отсутствуют	данные отсутствуют
3262	775384.4	1305198.58	данные отсутствуют	данные отсутствуют
3263	775357.58	1305190.23	данные отсутствуют	данные отсутствуют
3264	775356.91	1305190.51	данные отсутствуют	данные отсутствуют
3265	775356.61	1305191.18	данные отсутствуют	данные отсутствуют
3266	775343.37	1305464.67	данные отсутствуют	данные отсутствуют
3267	775044.72	1305509.59	данные отсутствуют	данные отсутствуют
3268	775191.54	1305129.31	данные отсутствуют	данные отсутствуют
3269	775206.88	1305147.7	данные отсутствуют	данные отсутствуют
3270	775240.55	1305161.63	данные отсутствуют	данные отсутствуют
3271	775277.69	1305162.79	данные отсутствуют	данные отсутствуют
Государственный регистратор			ФГИС ЕГРН	
полное наименование должности			подпись	
			инициалы, фамилия	

М.П.

Земельный участок				
(вид объекта недвижимости)				
Лист № ____ Раздела 4.2		Всего листов раздела 4.2 : ____		Всего разделов: ____
15.11.2021 № 99/2021/430758510				
Кадастровый номер:			02:17:000000:73(единое землепользование)	
Номер точки	Координаты, м		Описание закрепления на местности	Средняя квадратическая погрешность определения координат характерных точек границы части земельного участка, м
	X	Y		
1	2	3	4	5
3272	775299.75	1305153.51	данные отсутствуют	данные отсутствуют
3273	775335.73	1305152.35	данные отсутствуют	данные отсутствуют
3274	775353.15	1305155.83	данные отсутствуют	данные отсутствуют
3275	775371.72	1305184.85	данные отсутствуют	данные отсутствуют
3276	775398.42	1305198.78	данные отсутствуют	данные отсутствуют
3277	775406.54	1305163.95	данные отсутствуют	данные отсутствуют
3278	775354.31	1305129.13	данные отсутствуют	данные отсутствуют
3279	775319.48	1305146.54	данные отсутствуют	данные отсутствуют
3280	775333.41	1305116.36	данные отсутствуют	данные отсутствуют
3281	775365.91	1305042.07	данные отсутствуют	данные отсутствуют
3282	775382.17	1305010.73	данные отсутствуют	данные отсутствуют
3287	775533.07	1304943.4	данные отсутствуют	данные отсутствуют
3288	775549.32	1304974.74	данные отсутствуют	данные отсутствуют
3289	775557.45	1304994.47	данные отсутствуют	данные отсутствуют
3290	775572.54	1304982.87	данные отсутствуют	данные отсутствуют
3291	775572.54	1304970.1	данные отсутствуют	данные отсутствуют
3292	775610.85	1304935.27	данные отсутствуют	данные отсутствуют
Государственный регистратор			ФГИС ЕГРН	
полное наименование должности			подпись	
			инициалы, фамилия	

М.П.

Земельный участок				
(вид объекта недвижимости)				
Лист № ____ Раздела 4.2		Всего листов раздела 4.2 : ____		Всего разделов: ____
15.11.2021 № 99/2021/430758510				
Кадастровый номер:			02:17:000000:73(единое землепользование)	
Номер точки	Координаты, м		Описание закрепления на местности	Средняя квадратическая погрешность определения координат характерных точек границы части земельного участка, м
	X	Y		
1	2	3	4	5
3293	775639.87	1304908.57	данные отсутствуют	данные отсутствуют
3294	775694.43	1304867.94	данные отсутствуют	данные отсутствуют
3295	775731.57	1304855.18	данные отсутствуют	данные отсутствуют
3296	775794.26	1304870.27	данные отсутствуют	данные отсутствуют
3297	775795.42	1304855.18	данные отсутствуют	данные отсутствуют
3313	775796.58	1304802.94	данные отсутствуют	данные отсутствуют
3314	775824.44	1304798.3	данные отсутствуют	данные отсутствуют
3631	774789.23	1305239.1	данные отсутствуют	данные отсутствуют
3632	774779.85	1305272.32	данные отсутствуют	данные отсутствуют
3634	774799.86	1305435.63	данные отсутствуют	данные отсутствуют
3635	774799.84	1305435.64	данные отсутствуют	данные отсутствуют
3637	774772.85	1305460.51	данные отсутствуют	данные отсутствуют
3638	774772.83	1305460.54	данные отсутствуют	данные отсутствуют
3639	774762.78	1305478.02	данные отсутствуют	данные отсутствуют
3643	774719.46	1305535.64	данные отсутствуют	данные отсутствуют
3644	774704.14	1305535.64	данные отсутствуют	данные отсутствуют
3655	774635.78	1305540.98	данные отсутствуют	данные отсутствуют
Государственный регистратор			ФГИС ЕГРН	
полное наименование должности			подпись	
			инициалы, фамилия	

М.П.

Раздел 4.2

Выписка из Единого государственного реестра недвижимости об объекте недвижимости
Сведения о частях земельного участка

Земельный участок				
(вид объекта недвижимости)				
Лист № ____ Раздела 4.2		Всего листов раздела 4.2 : ____		Всего разделов: ____
15.11.2021 № 99/2021/430758510				
Кадастровый номер:			02:17:000000:73(единое землепользование)	
Номер точки	Координаты, м		Описание закрепления на местности	Средняя квадратическая погрешность определения координат характерных точек границы части земельного участка, м
	X	Y		
1	2	3	4	5
3657	774634.19	1305564.82	данные отсутствуют	данные отсутствуют
3658	774634.19	1305564.85	данные отсутствуют	данные отсутствуют
3660	774642.65	1305611.39	данные отсутствуют	данные отсутствуют
3661	774642.66	1305611.42	данные отсутствуют	данные отсутствуют
3662	774647.43	1305622.81	данные отсутствуют	данные отсутствуют
3719	774394.33	1306284.8	данные отсутствуют	данные отсутствуют
3720	774389.23	1306286.83	данные отсутствуют	данные отсутствуют
3721	774382.68	1306290.41	данные отсутствуют	данные отсутствуют
3722	774376.97	1306292.46	данные отсутствуют	данные отсутствуют
3723	774376.95	1306292.47	данные отсутствуют	данные отсутствуют
3724	774372.35	1306296.55	данные отсутствуют	данные отсутствуют
3725	774368.26	1306300.14	данные отсутствуют	данные отсутствуют
3726	774364.17	1306303.71	данные отсутствуют	данные отсутствуют
3727	774360.08	1306306.78	данные отсутствуют	данные отсутствуют
3728	774345.27	1306320.58	данные отсутствуют	данные отсутствуют
3729	774324.86	1306341.01	данные отсутствуют	данные отсутствуют
3730	774320.76	1306341.89	данные отсутствуют	данные отсутствуют
Государственный регистратор			ФГИС ЕГРН	
полное наименование должности			подпись	
			инициалы, фамилия	

М.П.

Земельный участок				
(вид объекта недвижимости)				
Лист № ____ Раздела 4.2		Всего листов раздела 4.2 : ____		Всего разделов: ____
15.11.2021 № 99/2021/430758510				
Кадастровый номер:			02:17:000000:73(единое землепользование)	
Номер точки	Координаты, м		Описание закрепления на местности	Средняя квадратическая погрешность определения координат характерных точек границы части земельного участка, м
	X	Y		
1	2	3	4	5
3731	774233.94	1306299.14	данные отсутствуют	данные отсутствуют
3732	774163.89	1306264.74	данные отсутствуют	данные отсутствуют
3733	774084.5	1306220.03	данные отсутствуют	данные отсутствуют
4212	775859	1305072.94	данные отсутствуют	данные отсутствуют
4216	769406.24	1306210.96	данные отсутствуют	данные отсутствуют
4217	769427.14	1306210.96	данные отсутствуют	данные отсутствуют
4218	769424.95	1306212.95	данные отсутствуют	данные отсутствуют
4219	769416.83	1306214.9	данные отсутствуют	данные отсутствуют
4219	769416.83	1306214.9	данные отсутствуют	данные отсутствуют
4220	769410.33	1306213.27	данные отсутствуют	данные отсутствуют
4221	769339.24	1306187.82	данные отсутствуют	данные отсутствуют
4222	769400.29	1306209.05	данные отсутствуют	данные отсутствуют
4223	769396.36	1306209.05	данные отсутствуют	данные отсутствуют
4224	769387.26	1306207.75	данные отсутствуют	данные отсутствуют
4224	769387.26	1306207.75	данные отсутствуют	данные отсутствуют
4225	769374.92	1306203.53	данные отсутствуют	данные отсутствуют
4226	769362.89	1306200.93	данные отсутствуют	данные отсутствуют
Государственный регистратор			ФГИС ЕГРН	
полное наименование должности			подпись	
			инициалы, фамилия	

М.П.

Земельный участок				
(вид объекта недвижимости)				
Лист № ____ Раздела 4.2		Всего листов раздела 4.2 : ____		Всего разделов: ____
15.11.2021 № 99/2021/430758510				
Кадастровый номер:			02:17:000000:73(единое землепользование)	
Номер точки	Координаты, м		Описание закрепления на местности	Средняя квадратическая погрешность определения координат характерных точек границы части земельного участка, м
	X	Y		
1	2	3	4	5
4227	769354.77	1306195.73	данные отсутствуют	данные отсутствуют
4249	769029.13	1306254.35	данные отсутствуют	данные отсутствуют
4250	769021.57	1306250.32	данные отсутствуют	данные отсутствуют
4251	769009.54	1306250.97	данные отсутствуют	данные отсутствуют
4252	768999.15	1306254.54	данные отсутствуют	данные отсутствуют
4253	768989.07	1306260.71	данные отсутствуют	данные отсутствуют
4254	768985.96	1306266.16	данные отсутствуют	данные отсутствуют
4255	768985.84	1306269.06	данные отсутствуют	данные отсутствуют
4256	768989.72	1306277.94	данные отсутствуют	данные отсутствуют
4257	769001.75	1306299.38	данные отсутствуют	данные отсутствуют
4258	769016.86	1306321.8	данные отсутствуют	данные отсутствуют
4259	769031.15	1306331.54	данные отсутствуют	данные отсутствуют
4260	769050.32	1306338.69	данные отсутствуют	данные отсутствуют
4261	769059.74	1306339.02	данные отсутствуют	данные отсутствуют
4262	769068.52	1306340.32	данные отсутствуют	данные отсутствуют
4263	769078.91	1306346.17	данные отсутствуют	данные отсутствуют
4264	769094.84	1306355.91	данные отсутствуют	данные отсутствуют
Государственный регистратор			ФГИС ЕГРН	
полное наименование должности			подпись	
			инициалы, фамилия	

М.П.

Земельный участок				
(вид объекта недвижимости)				
Лист № ____ Раздела 4.2		Всего листов раздела 4.2 : ____		Всего разделов: ____
15.11.2021 № 99/2021/430758510				
Кадастровый номер:			02:17:000000:73(единое землепользование)	
Номер точки	Координаты, м		Описание закрепления на местности	Средняя квадратическая погрешность определения координат характерных точек границы части земельного участка, м
	X	Y		
1	2	3	4	5
4265	769112.38	1306358.19	данные отсутствуют	данные отсутствуют
4266	769145.52	1306358.19	данные отсутствуют	данные отсутствуют
4267	769162.75	1306358.19	данные отсутствуют	данные отсутствуют
4275	769261.52	1306279.88	данные отсутствуют	данные отсутствуют
4276	769268.34	1306279.88	данные отсутствуют	данные отсутствуют
4277	769271.26	1306281.18	данные отсутствуют	данные отсутствуют
4278	769275.16	1306285.41	данные отсутствуют	данные отсутствуют
4279	769278.41	1306285.08	данные отсутствуют	данные отсутствуют
4280	769285.24	1306278.26	данные отсутствуют	данные отсутствуют
4281	769296.28	1306269.81	данные отсутствуют	данные отсутствуют
4282	769306.68	1306267.54	данные отсутствуют	данные отсутствуют
4283	769320.65	1306267.21	данные отсутствуют	данные отсутствуют
4284	769327.15	1306269.48	данные отсутствуют	данные отсутствуют
4285	769340.15	1306273.06	данные отсутствуют	данные отсутствуют
4286	769353.47	1306277.28	данные отсутствуют	данные отсутствуют
4287	769360.94	1306281.18	данные отсутствуют	данные отсутствуют
4288	769372.64	1306287.36	данные отсутствуют	данные отсутствуют
Государственный регистратор			ФГИС ЕГРН	
полное наименование должности			подпись	
			инициалы, фамилия	

М.П.

Раздел 4.2

Выписка из Единого государственного реестра недвижимости об объекте недвижимости
Сведения о частях земельного участка

Земельный участок				
(вид объекта недвижимости)				
Лист № ____ Раздела 4.2		Всего листов раздела 4.2 : ____		Всего разделов: ____
15.11.2021 № 99/2021/430758510				
Кадастровый номер:			02:17:000000:73(единое землепользование)	
Номер точки	Координаты, м		Описание закрепления на местности	Средняя квадратическая погрешность определения координат характерных точек границы части земельного участка, м
	X	Y		
1	2	3	4	5
4289	769388.89	1306290.28	данные отсутствуют	данные отсутствуют
4290	769401.56	1306290.28	данные отсутствуют	данные отсутствуют
4291	769411.31	1306295.48	данные отсутствуют	данные отсутствуют
4292	769422.35	1306294.83	данные отсутствуют	данные отсутствуют
4293	769428.53	1306296.78	данные отсутствуют	данные отсутствуют
4294	769432.75	1306300.03	данные отсутствуют	данные отсутствуют
4295	769442.83	1306307.5	данные отсутствуют	данные отсутствуют
4296	769448.67	1306311.72	данные отсутствуют	данные отсутствуют
4297	769456.15	1306310.75	данные отсутствуют	данные отсутствуют
4298	769465.89	1306309.45	данные отсутствуют	данные отсутствуют
4299	769469.79	1306305.88	данные отсутствуют	данные отсутствуют
4300	769475.97	1306296.13	данные отсутствуют	данные отсутствуют
4301	769476.62	1306287.36	данные отсутствуют	данные отсутствуют
4302	769474.99	1306280.53	данные отсутствуют	данные отсутствуют
4303	769468.49	1306268.51	данные отсутствуют	данные отсутствуют
4304	769467.84	1306264.94	данные отсутствуют	данные отсутствуют
4305	769462.97	1306252.59	данные отсутствуют	данные отсутствуют
Государственный регистратор			ФГИС ЕГРН	
полное наименование должности			подпись	
			инициалы, фамилия	

М.П.

Земельный участок				
(вид объекта недвижимости)				
Лист № ____ Раздела 4.2		Всего листов раздела 4.2 : ____		Всего разделов: ____
15.11.2021 № 99/2021/430758510				
Кадастровый номер:			02:17:000000:73(единое землепользование)	
Номер точки	Координаты, м		Описание закрепления на местности	Средняя квадратическая погрешность определения координат характерных точек границы части земельного участка, м
	X	Y		
1	2	3	4	5
4306	769457.45	1306245.12	данные отсутствуют	данные отсутствуют
4307	769456.66	1306239.4	данные отсутствуют	данные отсутствуют
4308	769457.1	1306236.31	данные отсутствуют	данные отсутствуют
4309	769453.54	1306231.47	данные отсутствуют	данные отсутствуют
4310	769450.62	1306223.35	данные отсутствуют	данные отсутствуют
4311	769447.05	1306212.95	данные отсутствуют	данные отсутствуют
4312	769443.8	1306206.47	данные отсутствуют	данные отсутствуют
4313	769045.05	1306265.62	данные отсутствуют	данные отсутствуют
4323	769182.4	1306232.45	данные отсутствуют	данные отсутствуют
4324	769172.65	1306242.19	данные отсутствуют	данные отсутствуют
4325	769165.83	1306245.12	данные отсутствуют	данные отсутствуют
4325	769165.83	1306245.12	данные отсутствуют	данные отсутствуют
4326	769161.93	1306249.34	данные отсутствуют	данные отсутствуют
4327	769157.38	1306257.14	данные отсутствуют	данные отсутствуют
4328	769152.18	1306259.74	данные отсутствуют	данные отсутствуют
4329	769144.39	1306265.26	данные отсутствуют	данные отсутствуют
4330	769142.11	1306272.09	данные отсутствуют	данные отсутствуют
Государственный регистратор			ФГИС ЕГРН	
полное наименование должности			подпись	
			инициалы, фамилия	

М.П.

Земельный участок				
(вид объекта недвижимости)				
Лист № ____ Раздела 4.2		Всего листов раздела 4.2 : ____		Всего разделов: ____
15.11.2021 № 99/2021/430758510				
Кадастровый номер:			02:17:000000:73(единое землепользование)	
Номер точки	Координаты, м		Описание закрепления на местности	Средняя квадратическая погрешность определения координат характерных точек границы части земельного участка, м
	X	Y		
1	2	3	4	5
4331	769132.36	1306277.61	данные отсутствуют	данные отсутствуют
4332	769127.16	1306279.88	данные отсутствуют	данные отсутствуют
4333	769121.32	1306283.78	данные отсутствуют	данные отсутствуют
4334	769107.02	1306286.38	данные отсутствуют	данные отсутствуют
4335	769100.85	1306286.06	данные отсутствуют	данные отсутствуют
4336	769094.67	1306288.33	данные отсутствуют	данные отсутствуют
4337	769086.55	1306288.33	данные отсутствуют	данные отсутствуют
4338	769076.48	1306288.98	данные отсутствуют	данные отсутствуют
4339	769067.38	1306285.41	данные отсутствуют	данные отсутствуют
4340	769063.16	1306285.73	данные отсутствуют	данные отсутствуют
4341	769059.26	1306281.51	данные отсутствуют	данные отсутствуют
4342	769050.48	1306273.06	данные отсутствуют	данные отсутствуют
5199	774635.77	1305541	данные отсутствуют	данные отсутствуют
5200	774645.54	1305633.17	данные отсутствуют	данные отсутствуют
5201	774629.58	1305635.09	данные отсутствуют	данные отсутствуют
5201	774629.58	1305635.09	данные отсутствуют	данные отсутствуют
5202	774609.43	1305640.28	данные отсутствуют	данные отсутствуют
Государственный регистратор			ФГИС ЕГРН	
полное наименование должности			подпись	
			инициалы, фамилия	

М.П.

Земельный участок				
(вид объекта недвижимости)				
Лист № ____ Раздела 4.2		Всего листов раздела 4.2 : ____		Всего разделов: ____
15.11.2021 № 99/2021/430758510				
Кадастровый номер:			02:17:000000:73(единое землепользование)	
Номер точки	Координаты, м		Описание закрепления на местности	Средняя квадратическая погрешность определения координат характерных точек границы части земельного участка, м
	X	Y		
1	2	3	4	5
5203	774589.61	1305649.06	данные отсутствуют	данные отсутствуют
5204	774565.56	1305663.03	данные отсутствуют	данные отсутствуют
5205	774543.14	1305679.92	данные отсутствуют	данные отсутствуют
5206	774532.42	1305690.32	данные отсутствуют	данные отсутствуют
5207	774524.3	1305701.04	данные отсутствуют	данные отсутствуют
5208	774515.2	1305713.39	данные отсутствуют	данные отсутствуют
5209	774509.68	1305725.74	данные отсутствуют	данные отсутствуют
5210	774509.68	1305730.94	данные отсутствуют	данные отсутствуют
5211	774513.25	1305738.09	данные отсутствуют	данные отсутствуют
5212	774522.02	1305747.51	данные отсутствуют	данные отсутствуют
5213	774526.25	1305753.03	данные отсутствуют	данные отсутствуют
5214	774530.15	1305758.23	данные отсутствуют	данные отсутствуют
5215	774533.07	1305760.83	данные отсутствуют	данные отсутствуют
5216	774533.4	1305763.1	данные отсутствуют	данные отсутствуют
5217	774530.8	1305767.33	данные отсутствуют	данные отсутствуют
5218	774526.25	1305772.53	данные отсутствуют	данные отсутствуют
5219	774521.7	1305783.25	данные отсутствуют	данные отсутствуют
Государственный регистратор			ФГИС ЕГРН	
полное наименование должности			подпись	
			инициалы, фамилия	

М.П.

Раздел 4.2

Выписка из Единого государственного реестра недвижимости об объекте недвижимости
Сведения о частях земельного участка

Земельный участок				
(вид объекта недвижимости)				
Лист № ____ Раздела 4.2		Всего листов раздела 4.2 : ____		Всего разделов: ____
15.11.2021 № 99/2021/430758510				
Кадастровый номер:			02:17:000000:73(единое землепользование)	
Номер точки	Координаты, м		Описание закрепления на местности	Средняя квадратическая погрешность определения координат характерных точек границы части земельного участка, м
	X	Y		
1	2	3	4	5
5244	774372.73	1306073.4	данные отсутствуют	данные отсутствуют
5245	774362.82	1306098.09	данные отсутствуют	данные отсутствуют
5246	774359.08	1306105.57	данные отсутствуют	данные отсутствуют
5247	774353.88	1306111.25	данные отсутствуют	данные отсутствуют
5248	774350.14	1306115.48	данные отсутствуют	данные отсутствуют
5249	774347.87	1306122.63	данные отсутствуют	данные отсутствуют
5250	774340.23	1306132.54	данные отсутствуют	данные отсутствуют
5251	774337.64	1306137.25	данные отсутствуют	данные отсутствуют
5252	774335.52	1306139.03	данные отсутствуют	данные отсутствуют
5253	774333.41	1306139.2	данные отсутствуют	данные отсутствуют
5254	774331.3	1306141.63	данные отсутствуют	данные отсутствуют
5255	774330	1306145.05	данные отсутствуют	данные отсутствуют
5256	774330.32	1306147.16	данные отсутствуют	данные отсутствуют
5257	774332.76	1306148.62	данные отсутствуют	данные отсутствуют
5258	774332.6	1306151.06	данные отсутствуют	данные отсутствуют
5259	774330.49	1306152.84	данные отсутствуют	данные отсутствуют
5260	774326.59	1306154.31	данные отсутствуют	данные отсутствуют
Государственный регистратор			ФГИС ЕГРН	
полное наименование должности			подпись	
			инициалы, фамилия	

М.П.

Земельный участок					
(вид объекта недвижимости)					
Лист № ____ Раздела 4.2		Всего листов раздела 4.2 : ____		Всего разделов: ____	
15.11.2021 № 99/2021/430758510					
Кадастровый номер:			02:17:000000:73(единое землепользование)		
Номер точки	Координаты, м		Описание закрепления на местности	Средняя квадратическая погрешность определения координат характерных точек границы части земельного участка, м	
	X	Y			
1	2	3	4	5	
5261	774325.13	1306156.09	данные отсутствуют	данные отсутствуют	
5262	774323.83	1306157.88	данные отсутствуют	данные отсутствуют	
5263	774321.55	1306157.88	данные отсутствуют	данные отсутствуют	
5264	774316.84	1306164.22	данные отсутствуют	данные отсутствуют	
5265	774315.7	1306169.9	данные отсутствуют	данные отсутствуют	
5266	774316.19	1306171.69	данные отсутствуют	данные отсутствуют	
5267	774317.98	1306171.53	данные отсутствуют	данные отсутствуют	
5268	774319.77	1306170.06	данные отсутствуют	данные отсутствуют	
5269	774320.9	1306168.28	данные отсутствуют	данные отсутствуют	
5270	774324.48	1306164.7	данные отсутствуют	данные отсутствуют	
5271	774328.54	1306163.89	данные отсутствуют	данные отсутствуют	
5272	774331.46	1306166	данные отсутствуют	данные отсутствуют	
5273	774333.74	1306172.34	данные отсутствуют	данные отсутствуют	
5274	774333.74	1306179.16	данные отсутствуют	данные отсутствуют	
5275	774336.58	1306180.3	данные отсутствуют	данные отсутствуют	
5276	774336.91	1306187.12	данные отсутствуют	данные отсутствуют	
5277	774332.36	1306189.72	данные отсутствуют	данные отсутствуют	
Государственный регистратор			ФГИС ЕГРН		
полное наименование должности			подпись		
			инициалы, фамилия		

М.П.

Земельный участок					
(вид объекта недвижимости)					
Лист № ____ Раздела 4.2		Всего листов раздела 4.2 : ____		Всего разделов: ____	
15.11.2021 № 99/2021/430758510					
Кадастровый номер:			02:17:000000:73(единое землепользование)		
Номер точки	Координаты, м		Описание закрепления на местности	Средняя квадратическая погрешность определения координат характерных точек границы части земельного участка, м	
	X	Y			
1	2	3	4	5	
5278	774325.53	1306192.65	данные отсутствуют	данные отсутствуют	
5279	774318.39	1306193.62	данные отсутствуют	данные отсутствуют	
5280	774316.11	1306197.52	данные отсутствуют	данные отсутствуют	
5281	774311.89	1306197.85	данные отсутствуют	данные отсутствуют	
5282	774305.71	1306200.77	данные отсутствуют	данные отсутствуют	
5283	774301.49	1306205.32	данные отсутствуют	данные отсутствуют	
5284	774295.32	1306210.52	данные отсутствуют	данные отсутствуют	
5285	774287.52	1306216.37	данные отсутствуют	данные отсутствуют	
5286	774284.92	1306222.21	данные отсутствуют	данные отсутствуют	
5287	774285.89	1306226.44	данные отсутствуют	данные отсутствуют	
5288	774286.22	1306234.56	данные отсутствуют	данные отсутствуют	
5289	774287.52	1306244.31	данные отсутствуют	данные отсутствуют	
5290	774285.84	1306250.09	данные отсутствуют	данные отсутствуют	
5291	774286.81	1306254.94	данные отсутствуют	данные отсутствуют	
5292	774288.98	1306255.86	данные отсутствуют	данные отсутствуют	
5293	774291.33	1306254.7	данные отсутствуют	данные отсутствуют	
5294	774296.2	1306254.38	данные отсутствуют	данные отсутствуют	
Государственный регистратор			ФГИС ЕГРН		
полное наименование должности			подпись		
			инициалы, фамилия		

М.П.

Земельный участок				
(вид объекта недвижимости)				
Лист № ____ Раздела 4.2		Всего листов раздела 4.2 : ____		Всего разделов: ____
15.11.2021 № 99/2021/430758510				
Кадастровый номер:			02:17:000000:73(единое землепользование)	
Номер точки	Координаты, м		Описание закрепления на местности	Средняя квадратическая погрешность определения координат характерных точек границы части земельного участка, м
	X	Y		
1	2	3	4	5
5295	774297.83	1306252.43	данные отсутствуют	данные отсутствуют
5296	774298.8	1306248.2	данные отсутствуют	данные отсутствуют
5297	774302.7	1306246.25	данные отсутствуют	данные отсутствуют
5298	774304.65	1306247.55	данные отсутствуют	данные отсутствуют
5299	774309.2	1306246.25	данные отсутствуют	данные отсутствуют
5300	774313.43	1306238.78	данные отсутствуют	данные отсутствуют
5301	774317.65	1306227.73	данные отсутствуют	данные отсутствуют
5302	774328.7	1306215.39	данные отсутствуют	данные отсутствуют
5303	774334.55	1306212.46	данные отсутствуют	данные отсутствуют
5304	774336.17	1306209.54	данные отсутствуют	данные отсутствуют
5305	774340.07	1306202.71	данные отсутствуют	данные отсутствуют
5306	774343.97	1306202.39	данные отсутствуют	данные отсутствуют
5307	774344.94	1306209.54	данные отсутствуют	данные отсутствуют
5308	774341.69	1306215.71	данные отсутствуют	данные отсутствуют
5309	774343.97	1306224.48	данные отсутствуют	данные отсутствуют
5310	774343.32	1306228.06	данные отсутствуют	данные отсутствуют
5311	774339.74	1306235.86	данные отсутствуют	данные отсутствуют
Государственный регистратор			ФГИС ЕГРН	
полное наименование должности			подпись	
			инициалы, фамилия	

М.П.

Раздел 4.2

Выписка из Единого государственного реестра недвижимости об объекте недвижимости
Сведения о частях земельного участка

Земельный участок				
(вид объекта недвижимости)				
Лист № ____ Раздела 4.2		Всего листов раздела 4.2 : ____		Всего разделов: ____
15.11.2021 № 99/2021/430758510				
Кадастровый номер:			02:17:000000:73(единое землепользование)	
Номер точки	Координаты, м		Описание закрепления на местности	Средняя квадратическая погрешность определения координат характерных точек границы части земельного участка, м
	X	Y		
1	2	3	4	5
5312	774343.64	1306243	данные отсутствуют	данные отсутствуют
5313	774348.19	1306243.33	данные отсутствуют	данные отсутствуют
5314	774350.47	1306245.6	данные отсутствуют	данные отсутствуют
5315	774347.87	1306252.75	данные отсутствуют	данные отсутствуют
5316	774344.94	1306258.93	данные отсутствуют	данные отсутствуют
5317	774340.72	1306271.6	данные отсутствуют	данные отсутствуют
5318	774335.52	1306274.52	данные отсутствуют	данные отсутствуют
5319	774335.52	1306281.99	данные отсутствуют	данные отсутствуют
5320	774336.82	1306285.24	данные отсутствуют	данные отсутствуют
5321	774340.07	1306287.19	данные отсутствуют	данные отсутствуют
5322	774342.67	1306284.92	данные отсутствуют	данные отсутствуют
5323	774346.57	1306282.32	данные отсутствуют	данные отсутствуют
5324	774349.82	1306280.05	данные отсутствуют	данные отсутствуют
5325	774354.37	1306283.62	данные отсутствуют	данные отсутствуют
5326	774357.29	1306285.24	данные отсутствуют	данные отсутствуют
5327	774363.46	1306280.7	данные отсутствуют	данные отсутствуют
5328	774370.61	1306275.5	данные отсутствуют	данные отсутствуют
Государственный регистратор			ФГИС ЕГРН	
полное наименование должности			подпись	
			инициалы, фамилия	

М.П.

Земельный участок				
(вид объекта недвижимости)				
Лист № ____ Раздела 4.2		Всего листов раздела 4.2 : ____		Всего разделов: ____
15.11.2021 № 99/2021/430758510				
Кадастровый номер:			02:17:000000:73(единое землепользование)	
Номер точки	Координаты, м		Описание закрепления на местности	Средняя квадратическая погрешность определения координат характерных точек границы части земельного участка, м
	X	Y		
1	2	3	4	5
5329	774380.69	1306274.52	данные отсутствуют	данные отсутствуют
5330	774385.88	1306275.82	данные отсутствуют	данные отсутствуют
5331	774386.86	1306280.05	данные отсутствуют	данные отсутствуют
5332	774398.42	1306281.52	данные отсутствуют	данные отсутствуют
5382	774251.29	1306307.68	данные отсутствуют	данные отсутствуют
5383	774061.25	1306211.41	данные отсутствуют	данные отсутствуют
5384	774066.32	1306203.97	данные отсутствуют	данные отсутствуют
5384	774066.32	1306203.97	данные отсутствуют	данные отсутствуют
5385	774087.56	1306178.67	данные отсутствуют	данные отсутствуют
5386	774111.46	1306152.16	данные отсутствуют	данные отсутствуют
5387	774129.96	1306124.79	данные отсутствуют	данные отсутствуют
5388	774152.7	1306100.84	данные отсутствуют	данные отсутствуют
5389	774179.09	1306080.96	данные отсутствуют	данные отсутствуют
5390	774208.38	1306065.7	данные отсутствуют	данные отсутствуют
5391	774239.79	1306055.46	данные отсутствуют	данные отсутствуют
5392	774272.45	1306050.54	данные отсутствуют	данные отсутствуют
5393	774305.48	1306051.06	данные отсутствуют	данные отсутствуют
Государственный регистратор			ФГИС ЕГРН	
полное наименование должности			подпись	
			инициалы, фамилия	

М.П.

Земельный участок				
(вид объекта недвижимости)				
Лист № ____ Раздела 4.2		Всего листов раздела 4.2 : ____		Всего разделов: ____
15.11.2021 № 99/2021/430758510				
Кадастровый номер:			02:17:000000:73(единое землепользование)	
Номер точки	Координаты, м		Описание закрепления на местности	Средняя квадратическая погрешность определения координат характерных точек границы части земельного участка, м
	X	Y		
1	2	3	4	5
5394	774337.97	1306057	данные отсутствуют	данные отсутствуют
5395	774278.1	1306267.01	данные отсутствуют	данные отсутствуют
5396	774274.24	1306282.14	данные отсутствуют	данные отсутствуют
5397	774267.23	1306296.79	данные отсутствуют	данные отсутствуют
5398	774261.12	1306304.43	данные отсутствуют	данные отсутствуют
5399	774664.35	1305512.63	данные отсутствуют	данные отсутствуют
5400	774659.16	1305513.71	данные отсутствуют	данные отсутствуют
5400	774659.16	1305513.71	данные отсутствуют	данные отсутствуют
5401	774662.62	1305512.63	данные отсутствуют	данные отсутствуют
5402	774657.46	1305514.24	данные отсутствуют	данные отсутствуют
5403	774647.67	1305519.13	данные отсутствуют	данные отсутствуют
5403	774647.67	1305519.13	данные отсутствуют	данные отсутствуют
5404	774652.65	1305515.75	данные отсутствуют	данные отсутствуют
5405	774641.83	1305526.63	данные отсутствуют	данные отсутствуют
5406	774641.39	1305527.67	данные отсутствуют	данные отсутствуют
5406	774641.39	1305527.67	данные отсутствуют	данные отсутствуют
5407	774641.43	1305527.24	данные отсутствуют	данные отсутствуют
Государственный регистратор			ФГИС ЕГРН	
полное наименование должности			подпись	
			инициалы, фамилия	

М.П.

Земельный участок				
(вид объекта недвижимости)				
Лист № ____ Раздела 4.2		Всего листов раздела 4.2 : ____		Всего разделов: ____
15.11.2021 № 99/2021/430758510				
Кадастровый номер:			02:17:000000:73(единое землепользование)	
Номер точки	Координаты, м		Описание закрепления на местности	Средняя квадратическая погрешность определения координат характерных точек границы части земельного участка, м
	X	Y		
1	2	3	4	5
5408	774634.89	1305554.25	данные отсутствуют	данные отсутствуют
5409	774637.18	1305574.58	данные отсутствуют	данные отсутствуют
5410	774637.05	1305574.4	данные отсутствуют	данные отсутствуют
5411	774634.58	1305568.49	данные отсутствуют	данные отсутствуют
5412	774632.76	1305560.9	данные отсутствуют	данные отсутствуют
5412	774632.76	1305560.9	данные отсутствуют	данные отсутствуют
5413	774634.84	1305554.33	данные отсутствуют	данные отсутствуют
5414	774254.93	1306309.47	данные отсутствуют	данные отсутствуют
5415	774263.18	1306306.66	данные отсутствуют	данные отсутствуют
5415	774263.18	1306306.66	данные отсутствуют	данные отсутствуют
5416	774269.86	1306298.24	данные отсутствуют	данные отсутствуют
5417	774277.11	1306283.02	данные отсутствуют	данные отсутствуют
5418	774280.97	1306267.88	данные отсутствуют	данные отсутствуют
5419	774790.33	1305227.18	данные отсутствуют	данные отсутствуют
5420	774806.4	1305432.09	данные отсутствуют	данные отсутствуют
5421	774802.89	1305434.51	данные отсутствуют	данные отсутствуют
5422	774795.76	1305439.42	данные отсутствуют	данные отсутствуют
Государственный регистратор			ФГИС ЕГРН	
полное наименование должности			подпись	
			инициалы, фамилия	

М.П.

Раздел 4.2

Выписка из Единого государственного реестра недвижимости об объекте недвижимости
Сведения о частях земельного участка

Земельный участок				
(вид объекта недвижимости)				
Лист № ____ Раздела 4.2		Всего листов раздела 4.2 : ____		Всего разделов: ____
15.11.2021 № 99/2021/430758510				
Кадастровый номер:			02:17:000000:73(единое землепользование)	
Номер точки	Координаты, м		Описание закрепления на местности	Средняя квадратическая погрешность определения координат характерных точек границы части земельного участка, м
	X	Y		
1	2	3	4	5
5423	774792.34	1305441.77	данные отсутствуют	данные отсутствуют
5424	774776.15	1305456.06	данные отсутствуют	данные отсутствуют
5425	774773.9	1305459.55	данные отсутствуют	данные отсутствуют
5426	774769.3	1305466.67	данные отсутствуют	данные отсутствуют
5427	774765.99	1305471.81	данные отсутствуют	данные отсутствуют
5428	774764.09	1305475.74	данные отсутствуют	данные отсутствуют
5429	774762.08	1305479.89	данные отсутствуют	данные отсутствуют
5430	774756.57	1305491.3	данные отсутствуют	данные отсутствуют
5431	774749.11	1305506.54	данные отсутствуют	данные отсутствуют
5432	774741.83	1305519.74	данные отсутствуют	данные отсутствуют
5433	774738.63	1305523.55	данные отсутствуют	данные отсутствуют
5434	774730.42	1305529.72	данные отсутствуют	данные отсутствуют
5435	774722.76	1305534.63	данные отсутствуют	данные отсутствуют
5436	774693.25	1305529.77	данные отсутствуют	данные отсутствуют
5437	774691.47	1305527.7	данные отсутствуют	данные отсутствуют
5438	774686.4	1305521.67	данные отсутствуют	данные отсутствуют
5439	774684.67	1305518.3	данные отсутствуют	данные отсутствуют
Государственный регистратор			ФГИС ЕГРН	
полное наименование должности			подпись	
			инициалы, фамилия	

М.П.

Земельный участок				
(вид объекта недвижимости)				
Лист № ____ Раздела 4.2		Всего листов раздела 4.2 : ____		Всего разделов: ____
15.11.2021 № 99/2021/430758510				
Кадастровый номер:			02:17:000000:73(единое землепользование)	
Номер точки	Координаты, м		Описание закрепления на местности	Средняя квадратическая погрешность определения координат характерных точек границы части земельного участка, м
	X	Y		
1	2	3	4	5
5440	774679.45	1305512.31	данные отсутствуют	данные отсутствуют
5441	774671.49	1305509.63	данные отсутствуют	данные отсутствуют
5442	774661.94	1305509.7	данные отсутствуют	данные отсутствуют
5443	774651.15	1305513.14	данные отсутствуют	данные отсутствуют
5444	774643.58	1305518.43	данные отсутствуют	данные отсутствуют
5445	774638.48	1305526.59	данные отсутствуют	данные отсутствуют
5446	774637.52	1305536.86	данные отсутствуют	данные отсутствуют
5447	774635.31	1305548	данные отсутствуют	данные отсутствуют
5448	774632.04	1305553.24	данные отсутствуют	данные отсутствуют
5449	774629.74	1305561.19	данные отсутствуют	данные отсутствуют
5450	774631.77	1305569.54	данные отсутствуют	данные отсутствуют
5451	774634.29	1305575.56	данные отсутствуют	данные отсутствуют
5452	774634.2	1305579.2	данные отсутствуют	данные отсутствуют
5453	774635.67	1305582.29	данные отсутствуют	данные отсутствуют
5454	774637.94	1305587.81	данные отсутствуют	данные отсутствуют
5455	774638.26	1305591.06	данные отсутствуют	данные отсутствуют
5456	774637.61	1305593.17	данные отсутствуют	данные отсутствуют
Государственный регистратор			ФГИС ЕГРН	
полное наименование должности			подпись	
			инициалы, фамилия	

М.П.

Земельный участок				
(вид объекта недвижимости)				
Лист № ____ Раздела 4.2		Всего листов раздела 4.2 : ____		Всего разделов: ____
15.11.2021 № 99/2021/430758510				
Кадастровый номер:			02:17:000000:73(единое землепользование)	
Номер точки	Координаты, м		Описание закрепления на местности	Средняя квадратическая погрешность определения координат характерных точек границы части земельного участка, м
	X	Y		
1	2	3	4	5
5457	774634.85	1305594.15	данные отсутствуют	данные отсутствуют
5458	774633.07	1305593.01	данные отсутствуют	данные отсутствуют
5459	774630.47	1305591.87	данные отсутствуют	данные отсутствуют
5460	774629.33	1305593.98	данные отсутствуют	данные отсутствуют
5461	774628.35	1305596.58	данные отсутствуют	данные отсутствуют
5462	774630.3	1305598.37	данные отсутствуют	данные отсутствуют
5463	774633.39	1305598.69	данные отсутствуют	данные отсутствуют
5464	774635.5	1305599.99	данные отсутствуют	данные отсутствуют
5465	774637.45	1305602.59	данные отсутствуют	данные отсутствуют
5466	774637.78	1305606.66	данные отсутствуют	данные отсутствуют
5467	774639.73	1305606.66	данные отсутствуют	данные отсутствуют
5468	774640.54	1305605.19	данные отсутствуют	данные отсутствуют
5469	774642.65	1305603.57	данные отсутствуют	данные отсутствуют
5470	774496.79	1305764.51	данные отсутствуют	данные отсутствуют
5471	774477.34	1305737.81	данные отсутствуют	данные отсутствуют
5472	774461.07	1305706.21	данные отсутствуют	данные отсутствуют
5473	774445.31	1305677.18	данные отсутствуют	данные отсутствуют
Государственный регистратор			ФГИС ЕГРН	
полное наименование должности			подпись	
			инициалы, фамилия	

М.П.

Земельный участок				
(вид объекта недвижимости)				
Лист № ____ Раздела 4.2		Всего листов раздела 4.2 : ____		Всего разделов: ____
15.11.2021 № 99/2021/430758510				
Кадастровый номер:			02:17:000000:73(единое землепользование)	
Номер точки	Координаты, м		Описание закрепления на местности	Средняя квадратическая погрешность определения координат характерных точек границы части земельного участка, м
	X	Y		
1	2	3	4	5
5474	774434.54	1305645.95	данные отсутствуют	данные отсутствуют
5475	774429.06	1305613.38	данные отсутствуют	данные отсутствуют
5476	774429.01	1305580.35	данные отсутствуют	данные отсутствуют
5477	774429.75	1305559.28	данные отсутствуют	данные отсутствуют
5478	774432.79	1305526.39	данные отсутствуют	данные отсутствуют
5479	774437.62	1305505.61	данные отсутствуют	данные отсутствуют
5480	774445.14	1305475.39	данные отсутствуют	данные отсутствуют
5481	774456.21	1305444.27	данные отсутствуют	данные отсутствуют
5482	774468.88	1305420.59	данные отсутствуют	данные отсутствуют
5483	774483.31	1305398.79	данные отсутствуют	данные отсутствуют
5484	774505.19	1305374.04	данные отсутствуют	данные отсутствуют
5485	774529.02	1305354.49	данные отсутствуют	данные отсутствуют
5486	774550.52	1305340.3	данные отсутствуют	данные отсутствуют
5487	774580.34	1305326.1	данные отсутствуют	данные отсутствуют
5488	774601.19	1305319.15	данные отсутствуют	данные отсутствуют
5489	774633.38	1305311.75	данные отсутствуют	данные отсутствуют
5490	774659.99	1305291.82	данные отсутствуют	данные отсутствуют
Государственный регистратор			ФГИС ЕГРН	
полное наименование должности			подпись	
			инициалы, фамилия	

М.П.

Раздел 4.2

Выписка из Единого государственного реестра недвижимости об объекте недвижимости
Сведения о частях земельного участка

Земельный участок				
(вид объекта недвижимости)				
Лист № ____ Раздела 4.2		Всего листов раздела 4.2 : ____		Всего разделов: ____
15.11.2021 № 99/2021/430758510				
Кадастровый номер:			02:17:000000:73(единое землепользование)	
Номер точки	Координаты, м		Описание закрепления на местности	Средняя квадратическая погрешность определения координат характерных точек границы части земельного участка, м
	X	Y		
1	2	3	4	5
5491	774678.97	1305277.01	данные отсутствуют	данные отсутствуют
5492	774695.48	1305265.65	данные отсутствуют	данные отсутствуют
5493	774724.15	1305249.23	данные отсутствуют	данные отсутствуют
5494	774747.18	1305239.25	данные отсутствуют	данные отсутствуют
5495	774777.51	1305229.73	данные отсутствуют	данные отсутствуют
5496	775885.85	1304986.57	данные отсутствуют	данные отсутствуют
5496	775885.85	1304986.57	данные отсутствуют	данные отсутствуют
5497	775893.73	1304982.14	данные отсутствуют	данные отсутствуют
5498	775895.26	1304981.2	данные отсутствуют	данные отсутствуют
5499	775814.43	1305005.42	данные отсутствуют	данные отсутствуют
5500	775812.22	1305005.84	данные отсутствуют	данные отсутствуют
5501	775813.56	1305005.44	данные отсутствуют	данные отсутствуют
5501	775813.56	1305005.44	данные отсутствуют	данные отсутствуют
5502	775778.78	1305015.21	данные отсутствуют	данные отсутствуют
5503	775753.06	1305037.03	данные отсутствуют	данные отсутствуют
5504	775753.55	1305035.37	данные отсутствуют	данные отсутствуют
5505	775763.03	1305028.1	данные отсутствуют	данные отсутствуют
Государственный регистратор			ФГИС ЕГРН	
полное наименование должности			подпись	
			инициалы, фамилия	

М.П.

Земельный участок				
(вид объекта недвижимости)				
Лист № ____ Раздела 4.2		Всего листов раздела 4.2 : ____		Всего разделов: ____
15.11.2021 № 99/2021/430758510				
Кадастровый номер:			02:17:000000:73(единое землепользование)	
Номер точки	Координаты, м		Описание закрепления на местности	Средняя квадратическая погрешность определения координат характерных точек границы части земельного участка, м
	X	Y		
1	2	3	4	5
5506	775776.3	1305015.45	данные отсутствуют	данные отсутствуют
5506	775776.3	1305015.45	данные отсутствуют	данные отсутствуют
5507	775733.39	1305050.42	данные отсутствуют	данные отсутствуют
5508	775467.41	1305189.97	данные отсутствуют	данные отсутствуют
5509	775468.33	1305188.6	данные отсутствуют	данные отсутствуют
5510	775480.49	1305192.07	данные отсутствуют	данные отсутствуют
5511	775491.32	1305205.31	данные отсутствуют	данные отсутствуют
5511	775491.32	1305205.31	данные отсутствуют	данные отсутствуют
5512	775486.43	1305217.87	данные отсутствуют	данные отсутствуют
5513	775490.24	1305228.38	данные отсутствуют	данные отсутствуют
5514	775498.56	1305232.85	данные отсутствуют	данные отсутствуют
5515	775506.28	1305226.41	данные отсутствуют	данные отсутствуют
5516	775514.42	1305221.18	данные отсутствуют	данные отсутствуют
5517	775524.19	1305228.65	данные отсутствуют	данные отсутствуют
5518	775527.51	1305241.51	данные отсутствуют	данные отсутствуют
5519	775537.26	1305245.39	данные отсутствуют	данные отсутствуют
5520	775547	1305240.22	данные отсутствуют	данные отсутствуют
Государственный регистратор			ФГИС ЕГРН	
полное наименование должности			подпись	
			инициалы, фамилия	

М.П.

Раздел 4.2

Выписка из Единого государственного реестра недвижимости об объекте недвижимости
Сведения о частях земельного участка

Земельный участок				
(вид объекта недвижимости)				
Лист № ____ Раздела 4.2		Всего листов раздела 4.2 : ____		Всего разделов: ____
15.11.2021 № 99/2021/430758510				
Кадастровый номер:			02:17:000000:73(единое землепользование)	
Номер точки	Координаты, м		Описание закрепления на местности	Средняя квадратическая погрешность определения координат характерных точек границы части земельного участка, м
	X	Y		
1	2	3	4	5
5521	775550.6	1305233.61	данные отсутствуют	данные отсутствуют
5522	775556.37	1305231.88	данные отсутствуют	данные отсутствуют
5523	775579.95	1305229.28	данные отсутствуют	данные отсутствуют
5524	775589.61	1305221.18	данные отсутствуют	данные отсутствуют
5525	775596.79	1305220.54	данные отсутствуют	данные отсутствуют
5526	775600.67	1305215.04	данные отсутствуют	данные отсутствуют
5527	775611.46	1305201.07	данные отсутствуют	данные отсутствуют
5528	775623.71	1305195.24	данные отсутствуют	данные отсутствуют
5529	775628.97	1305187.98	данные отсутствуют	данные отсутствуют
5530	775629.64	1305172.64	данные отсутствуют	данные отсутствуют
5531	775620.71	1305166.36	данные отсутствуют	данные отсутствуют
5532	775609.05	1305160.23	данные отсутствуют	данные отсутствуют
5533	775608.21	1305153.51	данные отсутствуют	данные отсутствуют
5534	775610.36	1305145.53	данные отсутствуют	данные отсутствуют
5535	775615.32	1305136.65	данные отсутствуют	данные отсутствуют
5536	775616.58	1305123.76	данные отсутствуют	данные отсутствуют
5537	775625.55	1305112.32	данные отсутствуют	данные отсутствуют
Государственный регистратор			ФГИС ЕГРН	
полное наименование должности			подпись	
			инициалы, фамилия	

М.П.

Земельный участок				
(вид объекта недвижимости)				
Лист № ____ Раздела 4.2		Всего листов раздела 4.2 : ____		Всего разделов: ____
15.11.2021 № 99/2021/430758510				
Кадастровый номер:			02:17:000000:73(единое землепользование)	
Номер точки	Координаты, м		Описание закрепления на местности	Средняя квадратическая погрешность определения координат характерных точек границы части земельного участка, м
	X	Y		
1	2	3	4	5
5538	775630.86	1305109.23	данные отсутствуют	данные отсутствуют
5539	775639.44	1305099.72	данные отсутствуют	данные отсутствуют
5540	775647.49	1305096	данные отсутствуют	данные отсутствуют
5541	775660.83	1305092.19	данные отсутствуют	данные отсутствуют
5542	775672.56	1305092.17	данные отсутствуют	данные отсутствуют
5543	775680.6	1305090.88	данные отсутствуют	данные отсутствуют
5544	775692.46	1305090.24	данные отсутствуют	данные отсутствуют
5545	775698.98	1305090.4	данные отсутствуют	данные отсутствуют
5546	775703.82	1305087.95	данные отсутствуют	данные отсутствуют
5547	775710.93	1305082.07	данные отсутствуют	данные отсутствуют
5548	775718.75	1305080.78	данные отсутствуют	данные отсутствуют
5549	775723.53	1305072.71	данные отсутствуют	данные отсутствуют
5550	775722.45	1305066.96	данные отсутствуют	данные отсутствуют
5551	775717.94	1305064.43	данные отсутствуют	данные отсутствуют
5552	775717.7	1305061.34	данные отсутствуют	данные отсутствуют
5553	775722.01	1305049.96	данные отсутствуют	данные отсутствуют
5554	775726.2	1305046.05	данные отсутствуют	данные отсутствуют
Государственный регистратор			ФГИС ЕГРН	
полное наименование должности			подпись	
			инициалы, фамилия	

М.П.

Раздел 4.2

Выписка из Единого государственного реестра недвижимости об объекте недвижимости
Сведения о частях земельного участка

Земельный участок				
(вид объекта недвижимости)				
Лист № ____ Раздела 4.2		Всего листов раздела 4.2 : ____		Всего разделов: ____
15.11.2021 № 99/2021/430758510				
Кадастровый номер:			02:17:000000:73(единое землепользование)	
Номер точки	Координаты, м		Описание закрепления на местности	Средняя квадратическая погрешность определения координат характерных точек границы части земельного участка, м
	X	Y		
1	2	3	4	5
5555	775728.93	1305046.05	данные отсутствуют	данные отсутствуют
5556	775731.86	1305050.25	данные отсутствуют	данные отсутствуют
5557	775353.37	1305258.19	данные отсутствуют	данные отсутствуют
5558	775108.2	1305345.17	данные отсутствуют	данные отсутствуют
5559	775117.57	1305352.39	данные отсутствуют	данные отсутствуют
5560	775128.18	1305363.09	данные отсутствуют	данные отсутствуют
5561	775138.32	1305365.79	данные отсутствуют	данные отсутствуют
5561	775138.32	1305365.79	данные отсутствуют	данные отсутствуют
5562	775143.85	1305361.55	данные отсутствуют	данные отсутствуют
5563	775146.33	1305357.01	данные отсутствуют	данные отсутствуют
5564	775144.25	1305350.22	данные отсутствуют	данные отсутствуют
5565	775140.74	1305343.83	данные отсутствуют	данные отсутствуют
5566	775138.22	1305336.89	данные отсутствуют	данные отсутствуют
5567	775136.07	1305326.75	данные отсутствуют	данные отсутствуют
5568	775138.69	1305320.91	данные отсутствуют	данные отсутствуют
5569	775144.77	1305314.23	данные отсутствуют	данные отсутствуют
5570	775149.74	1305312.57	данные отсутствуют	данные отсутствуют
Государственный регистратор			ФГИС ЕГРН	
полное наименование должности			подпись	
			инициалы, фамилия	

М.П.

Земельный участок				
(вид объекта недвижимости)				
Лист № ____ Раздела 4.2		Всего листов раздела 4.2 : ____		Всего разделов: ____
15.11.2021 № 99/2021/430758510				
Кадастровый номер:			02:17:000000:73(единое землепользование)	
Номер точки	Координаты, м		Описание закрепления на местности	Средняя квадратическая погрешность определения координат характерных точек границы части земельного участка, м
	X	Y		
1	2	3	4	5
5571	775157.57	1305315.4	данные отсутствуют	данные отсутствуют
5572	775166.3	1305315.4	данные отсутствуют	данные отсутствуют
5573	775185.96	1305316.35	данные отсутствуют	данные отсутствуют
5574	775198.24	1305313.5	данные отсутствуют	данные отсутствуют
5575	775207.79	1305300.64	данные отсутствуют	данные отсутствуют
5576	775217.96	1305281.56	данные отсутствуют	данные отсутствуют
5577	775225.42	1305277.68	данные отсутствуют	данные отсутствуют
5578	775243.53	1305276.05	данные отсутствуют	данные отсутствуют
5579	775257.5	1305272.68	данные отсутствуют	данные отсутствуют
5580	775274.23	1305264.31	данные отсутствуют	данные отсутствуют
5581	775299.59	1305258.61	данные отсутствуют	данные отсутствуют
5582	775309.18	1305252.11	данные отсутствуют	данные отсутствуют
5583	775327.82	1305254.61	данные отсутствуют	данные отсутствуют
5584	775342.18	1305251.48	данные отсутствуют	данные отсутствуют
5585	775873	1304992.46	данные отсутствуют	данные отсутствуют
5586	775837.57	1305004.8	данные отсутствуют	данные отсутствуют
5587	775831.5	1305002.11	данные отсутствуют	данные отсутствуют
Государственный регистратор			ФГИС ЕГРН	
полное наименование должности			подпись	
			инициалы, фамилия	

М.П.

Земельный участок				
(вид объекта недвижимости)				
Лист № ____ Раздела 4.2		Всего листов раздела 4.2 : ____		Всего разделов: ____
15.11.2021 № 99/2021/430758510				
Кадастровый номер:			02:17:000000:73(единое землепользование)	
Номер точки	Координаты, м		Описание закрепления на местности	Средняя квадратическая погрешность определения координат характерных точек границы части земельного участка, м
	X	Y		
1	2	3	4	5
5588	775812.9	1305002.5	данные отсутствуют	данные отсутствуют
5589	775802.66	1305005.67	данные отсутствуют	данные отсутствуют
5590	775799.29	1305008.28	данные отсутствуют	данные отсутствуют
5591	775782.29	1305011.95	данные отсутствуют	данные отсутствуют
5592	775774.61	1305012.92	данные отсутствуют	данные отсутствуют
5593	775761.02	1305025.87	данные отсутствуют	данные отсутствуют
5594	775750.81	1305034.05	данные отсутствуют	данные отсутствуют
5595	775749.21	1305039.46	данные отсутствуют	данные отсутствуют
5596	775735.89	1305047.86	данные отсутствуют	данные отсутствуют
5597	775733.07	1305047.41	данные отсутствуют	данные отсутствуют
5598	775729.83	1305043.05	данные отсутствуют	данные отсутствуют
5599	775724.59	1305043.45	данные отсутствуют	данные отсутствуют
5600	775719.33	1305048.57	данные отсутствуют	данные отсутствуют
5601	775714.68	1305061.24	данные отсутствуют	данные отсутствуют
5602	775715.77	1305066.65	данные отсутствуют	данные отсутствуют
5603	775720.27	1305069.18	данные отсутствуют	данные отсутствуют
5604	775720.5	1305072.43	данные отсутствуют	данные отсутствуют
Государственный регистратор			ФГИС ЕГРН	
полное наименование должности			подпись	
			инициалы, фамилия	

М.П.

Земельный участок				
(вид объекта недвижимости)				
Лист № ____ Раздела 4.2		Всего листов раздела 4.2 : ____		Всего разделов: ____
15.11.2021 № 99/2021/430758510				
Кадастровый номер:			02:17:000000:73(единое землепользование)	
Номер точки	Координаты, м		Описание закрепления на местности	Средняя квадратическая погрешность определения координат характерных точек границы части земельного участка, м
	X	Y		
1	2	3	4	5
5605	775716.61	1305078.54	данные отсутствуют	данные отсутствуют
5606	775709.37	1305079.46	данные отсутствуют	данные отсутствуют
5607	775702.04	1305085.52	данные отсутствуют	данные отсутствуют
5608	775698	1305087.54	данные отсутствуют	данные отсутствуют
5609	775692.38	1305087.24	данные отсутствуют	данные отсутствуют
5610	775680.2	1305087.91	данные отсутствуют	данные отсутствуют
5611	775672.2	1305089.19	данные отсутствуют	данные отсутствуют
5612	775660.21	1305089.25	данные отсутствуют	данные отсутствуют
5613	775646.34	1305093.23	данные отсутствуют	данные отсутствуют
5614	775637.42	1305097.49	данные отсутствуют	данные отсутствуют
5615	775628.8	1305107.04	данные отсутствуют	данные отсутствуют
5616	775623.37	1305110.23	данные отсутствуют	данные отсутствуют
5617	775613.64	1305123.03	данные отсутствуют	данные отсутствуют
5618	775612.37	1305136.03	данные отсутствуют	данные отсутствуют
5619	775607.51	1305144.56	данные отсутствуют	данные отсутствуют
5620	775605.19	1305153.59	данные отсутствуют	данные отсутствуют
5621	775606.96	1305162.52	данные отсутствуют	данные отсутствуют
Государственный регистратор			ФГИС ЕГРН	
полное наименование должности			подпись	
			инициалы, фамилия	

М.П.

Раздел 4.2

Выписка из Единого государственного реестра недвижимости об объекте недвижимости
Сведения о частях земельного участка

Земельный участок				
(вид объекта недвижимости)				
Лист № ____ Раздела 4.2		Всего листов раздела 4.2 : ____		Всего разделов: ____
15.11.2021 № 99/2021/430758510				
Кадастровый номер:			02:17:000000:73(единое землепользование)	
Номер точки	Координаты, м		Описание закрепления на местности	Средняя квадратическая погрешность определения координат характерных точек границы части земельного участка, м
	X	Y		
1	2	3	4	5
5622	775619.23	1305168.97	данные отсутствуют	данные отсутствуют
5623	775627.21	1305174.6	данные отсутствуют	данные отсутствуют
5624	775626.03	1305187.27	данные отсутствуют	данные отсутствуют
5625	775621.55	1305193.12	данные отсутствуют	данные отсутствуют
5626	775609.31	1305198.94	данные отсутствуют	данные отсутствуют
5627	775598.23	1305213.29	данные отсутствуют	данные отсутствуют
5628	775594.78	1305218.18	данные отсутствуют	данные отсутствуют
5629	775588.1	1305218.53	данные отсутствуют	данные отсутствуют
5630	775578.38	1305226.68	данные отсутствуют	данные отсутствуют
5631	775555.65	1305228.96	данные отсутствуют	данные отсутствуют
5632	775548.26	1305231.63	данные отсутствуют	данные отсутствуют
5633	775544.59	1305238.37	данные отсутствуют	данные отсутствуют
5634	775536.56	1305242.39	данные отсутствуют	данные отсутствуют
5635	775529.45	1305239.1	данные отсутствуют	данные отсутствуют
5636	775526.45	1305226.61	данные отсутствуют	данные отсутствуют
5637	775513.68	1305218.09	данные отсутствуют	данные отсутствуют
5638	775504.43	1305224.05	данные отсутствуют	данные отсутствуют
Государственный регистратор			ФГИС ЕГРН	
полное наименование должности			подпись	
			инициалы, фамилия	

М.П.

Земельный участок				
(вид объекта недвижимости)				
Лист № ____ Раздела 4.2		Всего листов раздела 4.2 : ____		Всего разделов: ____
15.11.2021 № 99/2021/430758510				
Кадастровый номер:			02:17:000000:73(единое землепользование)	
Номер точки	Координаты, м		Описание закрепления на местности	Средняя квадратическая погрешность определения координат характерных точек границы части земельного участка, м
	X	Y		
1	2	3	4	5
5639	775497.52	1305229.81	данные отсутствуют	данные отсутствуют
5640	775492.37	1305226.21	данные отсутствуют	данные отсутствуют
5641	775489.45	1305217.46	данные отсутствуют	данные отсутствуют
5642	775494.21	1305204.11	данные отсутствуют	данные отсутствуют
5643	775481.76	1305189.32	данные отсутствуют	данные отсутствуют
5644	775466.46	1305186.02	данные отсутствуют	данные отсутствуют
5645	775465.1	1305188.03	данные отсутствуют	данные отсутствуют
5646	775445.84	1305213.51	данные отсутствуют	данные отсутствуют
5647	775436.25	1305229.88	данные отсутствуют	данные отсутствуют
5648	775353.52	1305254.95	данные отсутствуют	данные отсутствуют
5649	775342.12	1305248.42	данные отсутствуют	данные отсутствуют
5650	775327.44	1305251.62	данные отсутствуют	данные отсутствуют
5651	775307.98	1305249.3	данные отсутствуют	данные отсутствуют
5652	775298.15	1305255.97	данные отсутствуют	данные отсутствуют
5653	775273.06	1305261.55	данные отсутствуют	данные отсутствуют
5654	775256.31	1305269.92	данные отсутствуют	данные отсутствуют
5655	775242.94	1305273.11	данные отсутствуют	данные отсутствуют
Государственный регистратор			ФГИС ЕГРН	
полное наименование должности			подпись	
			инициалы, фамилия	

М.П.

Земельный участок				
(вид объекта недвижимости)				
Лист № ____ Раздела 4.2		Всего листов раздела 4.2 : ____		Всего разделов: ____
15.11.2021 № 99/2021/430758510				
Кадастровый номер:			02:17:000000:73(единое землепользование)	
Номер точки	Координаты, м		Описание закрепления на местности	Средняя квадратическая погрешность определения координат характерных точек границы части земельного участка, м
	X	Y		
1	2	3	4	5
5656	775224.3	1305274.88	данные отсутствуют	данные отсутствуют
5657	775215.54	1305279.73	данные отсутствуют	данные отсутствуют
5658	775205.2	1305299.12	данные отсутствуют	данные отсутствуют
5659	775196.18	1305311.24	данные отсутствуют	данные отсутствуют
5660	775185.56	1305313.37	данные отсутствуют	данные отсутствуют
5661	775166.34	1305312.4	данные отсутствуют	данные отсутствуют
5662	775157.84	1305312.4	данные отсутствуют	данные отсутствуют
5663	775149.3	1305309.56	данные отсутствуют	данные отсутствуют
5664	775142.81	1305311.92	данные отсутствуют	данные отсутствуют
5665	775136.05	1305319.47	данные отсутствуют	данные отсутствуют
5666	775133.03	1305326.89	данные отсутствуют	данные отсутствуют
5667	775135.36	1305337.81	данные отсутствуют	данные отсутствуют
5668	775138.06	1305345.17	данные отсутствуют	данные отсутствуют
5669	775141.55	1305351.52	данные отсутствуют	данные отсутствуют
5670	775143.24	1305357.18	данные отсутствуют	данные отсутствуют
5671	775141.53	1305359.63	данные отсутствуют	данные отсутствуют
5672	775137.15	1305362.92	данные отсутствуют	данные отсутствуют
Государственный регистратор			ФГИС ЕГРН	
полное наименование должности			подпись	
			инициалы, фамилия	

М.П.

Земельный участок				
(вид объекта недвижимости)				
Лист № ____ Раздела 4.2		Всего листов раздела 4.2 : ____		Всего разделов: ____
15.11.2021 № 99/2021/430758510				
Кадастровый номер:			02:17:000000:73(единое землепользование)	
Номер точки	Координаты, м		Описание закрепления на местности	Средняя квадратическая погрешность определения координат характерных точек границы части земельного участка, м
	X	Y		
1	2	3	4	5
5673	775129.47	1305360.36	данные отсутствуют	данные отсутствуют
5674	775119.49	1305350.08	данные отсутствуют	данные отсутствуют
5675	775109.28	1305342.38	данные отсутствуют	данные отсутствуют
5676	775390.99	1305000.99	данные отсутствуют	данные отсутствуют
5677	775420.23	1304991.44	данные отсутствуют	данные отсутствуют
5678	775452.89	1304986.48	данные отсутствуют	данные отсутствуют
5679	775474.69	1304976.46	данные отсутствуют	данные отсутствуют
5680	775500.53	1304951.68	данные отсутствуют	данные отсутствуют
5681	775519.96	1304936.25	данные отсутствуют	данные отсутствуют
5682	775744.13	1304814.57	данные отсутствуют	данные отсутствуют
5683	775769.73	1304807.21	данные отсутствуют	данные отсутствуют
5684	775787.84	1304802.94	данные отсутствуют	данные отсутствуют
5685	775822.25	1304791.23	данные отсутствуют	данные отсутствуют
5686	775836.41	1304784.82	данные отсутствуют	данные отсутствуют
5686	775836.41	1304784.82	данные отсутствуют	данные отсутствуют
5687	775844.18	1304780.89	данные отсутствуют	данные отсутствуют
5688	775894.48	1304978.15	данные отсутствуют	данные отсутствуют
Государственный регистратор			ФГИС ЕГРН	
полное наименование должности			подпись	
			инициалы, фамилия	

М.П.

Раздел 4.2

Выписка из Единого государственного реестра недвижимости об объекте недвижимости
Сведения о частях земельного участка

Земельный участок				
(вид объекта недвижимости)				
Лист № ____ Раздела 4.2		Всего листов раздела 4.2 : ____		Всего разделов: ____
15.11.2021 № 99/2021/430758510				
Кадастровый номер:			02:17:000000:73(единое землепользование)	
Номер точки	Координаты, м		Описание закрепления на местности	Средняя квадратическая погрешность определения координат характерных точек границы части земельного участка, м
	X	Y		
1	2	3	4	5
5689	775892.18	1304979.57	данные отсутствуют	данные отсутствуют
5690	775881.82	1304985.39	данные отсутствуют	данные отсутствуют
5691	775875.83	1304988.73	данные отсутствуют	данные отсутствуют
5692	776163.38	1304888.84	данные отсутствуют	данные отсутствуют
5693	776244.56	1304905	данные отсутствуют	данные отсутствуют
5694	776256.16	1304911.08	данные отсутствуют	данные отсутствуют
5695	776256.16	1304916.84	данные отсутствуют	данные отсутствуют
5696	776256.2	1304929.85	данные отсутствуют	данные отсутствуют
5697	776262.28	1304936.77	данные отсутствуют	данные отсутствуют
5698	776271.28	1304939.99	данные отсутствуют	данные отсутствуют
5699	776278.73	1304936.56	данные отсутствуют	данные отсутствуют
5700	776286.2	1304930.72	данные отсутствуют	данные отсутствуют
5701	776304.04	1304937.02	данные отсутствуют	данные отсутствуют
5702	776310.23	1304952.05	данные отсутствуют	данные отсутствуют
5703	776318.04	1304959.54	данные отсутствуют	данные отсутствуют
5704	776319.84	1304967.39	данные отсутствуют	данные отсутствуют
5705	776320.14	1304974.62	данные отсутствуют	данные отсутствуют
Государственный регистратор			ФГИС ЕГРН	
полное наименование должности			подпись	
			инициалы, фамилия	

М.П.

Земельный участок				
(вид объекта недвижимости)				
Лист № ____ Раздела 4.2		Всего листов раздела 4.2 : ____		Всего разделов: ____
15.11.2021 № 99/2021/430758510				
Кадастровый номер:			02:17:000000:73(единое землепользование)	
Номер точки	Координаты, м		Описание закрепления на местности	Средняя квадратическая погрешность определения координат характерных точек границы части земельного участка, м
	X	Y		
1	2	3	4	5
5706	776325.59	1304981.57	данные отсутствуют	данные отсутствуют
5707	776335.82	1304986.25	данные отсутствуют	данные отсутствуют
5708	776346.77	1304986.8	данные отсутствуют	данные отсутствуют
5709	776351.41	1304982.16	данные отсутствуют	данные отсутствуют
5710	776356.73	1304980.31	данные отсутствуют	данные отсутствуют
5711	776357.29	1304980.83	данные отсутствуют	данные отсутствуют
5712	776360.99	1304985.31	данные отсутствуют	данные отсутствуют
5713	776363.23	1304993.59	данные отсутствуют	данные отсутствуют
5714	776365.76	1304998.36	данные отсутствуют	данные отсутствуют
5715	776364.32	1305000.76	данные отсутствуют	данные отсутствуют
5716	776361.15	1305005.25	данные отсутствуют	данные отсутствуют
5717	776362.91	1305010.47	данные отсутствуют	данные отсутствуют
5718	776366.57	1305012.24	данные отсутствуют	данные отсутствуют
5719	776372.92	1305013.12	данные отсутствуют	данные отсутствуют
5720	776378.14	1305011.03	данные отсутствуют	данные отсутствуют
5721	776388.74	1305010.35	данные отсутствуют	данные отсутствуют
5722	776389.97	1305010.31	данные отсутствуют	данные отсутствуют
Государственный регистратор			ФГИС ЕГРН	
полное наименование должности			подпись	
			инициалы, фамилия	

М.П.

Земельный участок				
(вид объекта недвижимости)				
Лист № ____ Раздела 4.2		Всего листов раздела 4.2 : ____		Всего разделов: ____
15.11.2021 № 99/2021/430758510				
Кадастровый номер:			02:17:000000:73(единое землепользование)	
Номер точки	Координаты, м		Описание закрепления на местности	Средняя квадратическая погрешность определения координат характерных точек границы части земельного участка, м
	X	Y		
1	2	3	4	5
5723	776397.28	1305009.96	данные отсутствуют	данные отсутствуют
5724	776406.68	1305008.1	данные отсутствуют	данные отсутствуют
5725	776409.27	1305004.26	данные отсутствуют	данные отсутствуют
5726	776409.76	1304996.6	данные отсутствуют	данные отсутствуют
5727	776413.8	1304996.34	данные отсутствуют	данные отсутствуют
5728	776425.51	1304999.51	данные отсутствуют	данные отсутствуют
5729	776431.94	1305001.96	данные отсутствуют	данные отсутствуют
5730	776438.52	1305008.85	данные отсутствуют	данные отсутствуют
5731	776445.01	1305015.17	данные отсутствуют	данные отсутствуют
5732	776450.95	1305014.2	данные отсутствуют	данные отсутствуют
5733	776453.07	1305012.5	данные отсутствуют	данные отсутствуют
5734	776457.79	1305012.72	данные отсутствуют	данные отсутствуют
5735	776457.92	1305013.42	данные отсутствуют	данные отсутствуют
5736	776458.05	1305018.31	данные отсутствуют	данные отсутствуют
5737	776462.49	1305022.32	данные отсутствуют	данные отсутствуют
5738	776469.45	1305023.22	данные отсутствуют	данные отсутствуют
5739	776473.94	1305027.64	данные отсутствуют	данные отсутствуют
Государственный регистратор			ФГИС ЕГРН	
полное наименование должности			подпись	
			инициалы, фамилия	

М.П.

Земельный участок				
(вид объекта недвижимости)				
Лист № ____ Раздела 4.2		Всего листов раздела 4.2 : ____		Всего разделов: ____
15.11.2021 № 99/2021/430758510				
Кадастровый номер:			02:17:000000:73(единое землепользование)	
Номер точки	Координаты, м		Описание закрепления на местности	Средняя квадратическая погрешность определения координат характерных точек границы части земельного участка, м
	X	Y		
1	2	3	4	5
5740	776479.76	1305031.02	данные отсутствуют	данные отсутствуют
5741	776485.54	1305032.65	данные отсутствуют	данные отсутствуют
5742	776489.65	1305031.39	данные отсутствуют	данные отсутствуют
5743	776493.26	1305030.88	данные отсутствуют	данные отсутствуют
5744	776497.48	1305032.98	данные отсутствуют	данные отсутствуют
5745	776498.15	1305033.35	данные отсутствуют	данные отсутствуют
5746	776498.26	1305033.37	данные отсутствуют	данные отсутствуют
5747	776499.73	1305033.64	данные отсутствуют	данные отсутствуют
5748	776505.39	1305034.66	данные отсутствуют	данные отсутствуют
5749	776510.39	1305035.25	данные отсутствуют	данные отсутствуют
5750	776513.17	1305038.71	данные отсутствуют	данные отсутствуют
5751	776515.26	1305042.78	данные отсутствуют	данные отсутствуют
5752	776515	1305044.7	данные отсутствуют	данные отсутствуют
5753	776514.52	1305045.9	данные отсутствуют	данные отсутствуют
5754	776512.44	1305050.2	данные отсутствуют	данные отсутствуют
5755	776508.46	1305057.55	данные отсутствуют	данные отсутствуют
5756	776503.77	1305059.89	данные отсутствуют	данные отсутствуют
Государственный регистратор			ФГИС ЕГРН	
полное наименование должности			подпись	
			инициалы, фамилия	

М.П.

Раздел 4.2

Выписка из Единого государственного реестра недвижимости об объекте недвижимости
Сведения о частях земельного участка

Земельный участок				
(вид объекта недвижимости)				
Лист № ____ Раздела 4.2		Всего листов раздела 4.2 : ____		Всего разделов: ____
15.11.2021 № 99/2021/430758510				
Кадастровый номер:			02:17:000000:73(единое землепользование)	
Номер точки	Координаты, м		Описание закрепления на местности	Средняя квадратическая погрешность определения координат характерных точек границы части земельного участка, м
	X	Y		
1	2	3	4	5
5757	776498.01	1305062.61	данные отсутствуют	данные отсутствуют
5758	776497.22	1305068.38	данные отсутствуют	данные отсутствуют
5759	776502.37	1305077.08	данные отсутствуют	данные отсутствуют
5760	776510.38	1305094.61	данные отсутствуют	данные отсутствуют
5761	776517.93	1305102.56	данные отсутствуют	данные отсутствуют
5762	776524.57	1305103.56	данные отсутствуют	данные отсутствуют
5763	776532.14	1305102.87	данные отсутствуют	данные отсутствуют
5764	776537.81	1305098.01	данные отсутствуют	данные отсутствуют
5765	776544.36	1305092.6	данные отсутствуют	данные отсутствуют
5766	776554.9	1305082.85	данные отсутствуют	данные отсутствуют
5767	776558.26	1305081.32	данные отсутствуют	данные отсутствуют
5768	776566.93	1305081.78	данные отсутствуют	данные отсутствуют
5769	776576.7	1305085.29	данные отсутствуют	данные отсутствуют
5770	776580.89	1305086.59	данные отсутствуют	данные отсутствуют
5771	776586.53	1305088.22	данные отсутствуют	данные отсутствуют
5772	776591.98	1305085.97	данные отсутствуют	данные отсутствуют
5773	776593.74	1305081.91	данные отсутствуют	данные отсутствуют
Государственный регистратор			ФГИС ЕГРН	
полное наименование должности			подпись	
			инициалы, фамилия	

М.П.

Земельный участок				
(вид объекта недвижимости)				
Лист № ____ Раздела 4.2		Всего листов раздела 4.2 : ____		Всего разделов: ____
15.11.2021 № 99/2021/430758510				
Кадастровый номер:			02:17:000000:73(единое землепользование)	
Номер точки	Координаты, м		Описание закрепления на местности	Средняя квадратическая погрешность определения координат характерных точек границы части земельного участка, м
	X	Y		
1	2	3	4	5
5774	776593.68	1305080.5	данные отсутствуют	данные отсутствуют
5775	776593.59	1305078.18	данные отсутствуют	данные отсутствуют
5776	776593.5	1305076.07	данные отсутствуют	данные отсутствуют
5777	776586.69	1305065.53	данные отсутствуют	данные отсутствуют
5778	776587.13	1305063.33	данные отсутствуют	данные отсутствуют
5779	776593.67	1305056.94	данные отсутствуют	данные отсутствуют
5780	776600.32	1305049.57	данные отсутствуют	данные отсутствуют
5781	776605.09	1305035.12	данные отсутствуют	данные отсутствуют
5782	776609.17	1305034.25	данные отсутствуют	данные отсутствуют
5783	776615.15	1305036.59	данные отсутствуют	данные отсутствуют
5784	776622.45	1305043.26	данные отсутствуют	данные отсутствуют
5785	776631.09	1305056.11	данные отсутствуют	данные отсутствуют
5786	776639.82	1305065.77	данные отсутствуют	данные отсутствуют
5787	776648.91	1305071.84	данные отсутствуют	данные отсутствуют
5788	776657.71	1305073.99	данные отсутствуют	данные отсутствуют
5789	776664.78	1305073.8	данные отсутствуют	данные отсутствуют
5790	776671.68	1305069.95	данные отсутствуют	данные отсутствуют
Государственный регистратор			ФГИС ЕГРН	
полное наименование должности			подпись	
			инициалы, фамилия	

М.П.

Земельный участок				
(вид объекта недвижимости)				
Лист № ____ Раздела 4.2		Всего листов раздела 4.2 : ____		Всего разделов: ____
15.11.2021 № 99/2021/430758510				
Кадастровый номер:			02:17:000000:73(единое землепользование)	
Номер точки	Координаты, м		Описание закрепления на местности	Средняя квадратическая погрешность определения координат характерных точек границы части земельного участка, м
	X	Y		
1	2	3	4	5
5791	776676.74	1305067.96	данные отсутствуют	данные отсутствуют
5792	776682.86	1305067.48	данные отсутствуют	данные отсутствуют
5793	776696.85	1305066.22	данные отсутствуют	данные отсутствуют
5794	776703.21	1305063.27	данные отсутствуют	данные отсутствуют
5795	776712.26	1305063.2	данные отсутствуют	данные отсутствуют
5796	776723.78	1305059.57	данные отсутствуют	данные отсутствуют
5797	776739.93	1305052.26	данные отсутствуют	данные отсутствуют
5798	776746.24	1305042.99	данные отсутствуют	данные отсутствуют
5799	776755.19	1305043.76	данные отсутствуют	данные отсутствуют
5800	776763.39	1305042.52	данные отсутствуют	данные отсутствуют
5801	776766.34	1305039.54	данные отсутствуют	данные отсутствуют
5802	776768.71	1305036.06	данные отсутствуют	данные отсутствуют
5803	776774.83	1305031.37	данные отсутствуют	данные отсутствуют
5804	776778.43	1305030.05	данные отсутствуют	данные отсутствуют
5805	776788.11	1305026.92	данные отсутствуют	данные отсутствуют
5806	776798.61	1305022.39	данные отсутствуют	данные отсутствуют
5807	776803.28	1305020.87	данные отсутствуют	данные отсутствуют
Государственный регистратор			ФГИС ЕГРН	
полное наименование должности			подпись	
			инициалы, фамилия	

М.П.

Земельный участок				
(вид объекта недвижимости)				
Лист № ____ Раздела 4.2		Всего листов раздела 4.2 : ____		Всего разделов: ____
15.11.2021 № 99/2021/430758510				
Кадастровый номер:			02:17:000000:73(единое землепользование)	
Номер точки	Координаты, м		Описание закрепления на местности	Средняя квадратическая погрешность определения координат характерных точек границы части земельного участка, м
	X	Y		
1	2	3	4	5
5808	776207.09	1305076	данные отсутствуют	данные отсутствуют
5809	775780.42	1305015.05	данные отсутствуют	данные отсутствуют
5810	775785.83	1305014.53	данные отсутствуют	данные отсутствуют
5811	775797.36	1305013.57	данные отсутствуют	данные отсутствуют
5812	775804.2	1305008.28	данные отсутствуют	данные отсутствуют
5813	775820.21	1305005.32	данные отсутствуют	данные отсутствуют
5814	775831.22	1305005.12	данные отсутствуют	данные отсутствуют
5815	775842.55	1305010.27	данные отсутствуют	данные отсутствуют
5816	775851.52	1305012.17	данные отсутствуют	данные отсутствуют
5817	775857.44	1305010.02	данные отсутствуют	данные отсутствуют
5818	775871.06	1304999.97	данные отсутствуют	данные отсутствуют
5819	775877.15	1304991.95	данные отсутствуют	данные отсутствуют
5820	775909.61	1304977.13	данные отсутствуют	данные отсутствуют
5821	775911.11	1304976.81	данные отсутствуют	данные отсутствуют
5822	775930.59	1304972.94	данные отсутствуют	данные отсутствуют
5823	775935.82	1304968.63	данные отсутствуют	данные отсутствуют
5824	775938.34	1304964.34	данные отсутствуют	данные отсутствуют
Государственный регистратор			ФГИС ЕГРН	
полное наименование должности			подпись	
			инициалы, фамилия	

М.П.

Раздел 4.2

Выписка из Единого государственного реестра недвижимости об объекте недвижимости
Сведения о частях земельного участка

Земельный участок				
(вид объекта недвижимости)				
Лист № ____ Раздела 4.2		Всего листов раздела 4.2 : ____		Всего разделов: ____
15.11.2021 № 99/2021/430758510				
Кадастровый номер:			02:17:000000:73(единое землепользование)	
Номер точки	Координаты, м		Описание закрепления на местности	Средняя квадратическая погрешность определения координат характерных точек границы части земельного участка, м
	X	Y		
1	2	3	4	5
5825	775954.34	1304956.76	данные отсутствуют	данные отсутствуют
5826	775970.03	1304958.3	данные отсутствуют	данные отсутствуют
5827	775978.58	1304960.26	данные отсутствуют	данные отсутствуют
5828	775986.61	1304960.73	данные отсутствуют	данные отсутствуют
5829	775992.37	1304957.24	данные отсутствуют	данные отсутствуют
5830	775998.17	1304947.23	данные отсутствуют	данные отсутствуют
5831	776007.3	1304934.34	данные отсутствуют	данные отсутствуют
5832	776010.87	1304932.97	данные отсутствуют	данные отсутствуют
5833	776017.87	1304932.66	данные отсутствуют	данные отсутствуют
5834	776033.85	1304936.87	данные отсутствуют	данные отсутствуют
5835	776056.53	1304938.49	данные отсутствуют	данные отсутствуют
5836	776068.25	1304940.11	данные отсутствуют	данные отсутствуют
5837	776076.5	1304940.42	данные отсутствуют	данные отсутствуют
5838	776080.91	1304936.31	данные отсутствуют	данные отсутствуют
5839	776082.15	1304930.11	данные отсутствуют	данные отсутствуют
5840	776085.14	1304925.63	данные отсутствуют	данные отсутствуют
5841	776089.93	1304921.15	данные отсутствуют	данные отсутствуют
Государственный регистратор			ФГИС ЕГРН	
полное наименование должности			подпись	
			инициалы, фамилия	

М.П.

Земельный участок				
(вид объекта недвижимости)				
Лист № ____ Раздела 4.2		Всего листов раздела 4.2 : ____		Всего разделов: ____
15.11.2021 № 99/2021/430758510				
Кадастровый номер:			02:17:000000:73(единое землепользование)	
Номер точки	Координаты, м		Описание закрепления на местности	Средняя квадратическая погрешность определения координат характерных точек границы части земельного участка, м
	X	Y		
1	2	3	4	5
5842	776096.12	1304919.67	данные отсутствуют	данные отсутствуют
5843	776099.77	1304919.97	данные отсутствуют	данные отсутствуют
5844	776103.75	1304920.18	данные отсутствуют	данные отсутствуют
5845	776108.64	1304917.65	данные отсутствуют	данные отсутствуют
5846	776111.77	1304909.93	данные отсутствуют	данные отсутствуют
5847	776106.43	1304900.74	данные отсутствуют	данные отсутствуют
5848	776110.72	1304895.39	данные отсутствуют	данные отсутствуют
5849	776135.04	1304887.18	данные отсутствуют	данные отсутствуют
5850	776144.02	1304887.8	данные отсутствуют	данные отсутствуют
5851	776157.09	1304890.98	данные отсутствуют	данные отсутствуют
5852	776784.11	1305025.06	данные отсутствуют	данные отсутствуют
5853	776799.53	1305018.94	данные отсутствуют	данные отсутствуют
5854	776797.49	1305019.61	данные отсутствуют	данные отсутствуют
5855	776786.99	1305024.13	данные отсутствуют	данные отсутствуют
5855	776786.99	1305024.13	данные отсутствуют	данные отсутствуют
5856	776760.15	1305040.19	данные отсутствуют	данные отсутствуют
5856	776760.15	1305040.19	данные отсутствуют	данные отсутствуют
Государственный регистратор			ФГИС ЕГРН	
полное наименование должности			подпись	
			инициалы, фамилия	

М.П.

Земельный участок				
(вид объекта недвижимости)				
Лист № ____ Раздела 4.2		Всего листов раздела 4.2 : ____		Всего разделов: ____
15.11.2021 № 99/2021/430758510				
Кадастровый номер:			02:17:000000:73(единое землепользование)	
Номер точки	Координаты, м		Описание закрепления на местности	Средняя квадратическая погрешность определения координат характерных точек границы части земельного участка, м
	X	Y		
1	2	3	4	5
5857	776762.56	1305039.11	данные отсутствуют	данные отсутствуют
5858	776761.64	1305040.03	данные отсутствуют	данные отсутствуют
5859	776749.86	1305040.43	данные отсутствуют	данные отсутствуют
5860	776756.76	1305040.57	данные отсутствуют	данные отсутствуют
5861	776755	1305040.76	данные отсутствуют	данные отсутствуют
5862	776731.58	1305052.94	данные отсутствуют	данные отсутствуют
5863	776740.78	1305044.55	данные отсутствуют	данные отсутствуют
5863	776740.78	1305044.55	данные отсутствуют	данные отсутствуют
5864	776737.56	1305050.36	данные отсутствуют	данные отсутствуют
5865	776707.32	1305060.33	данные отсутствуют	данные отсутствуют
5866	776714.38	1305059.39	данные отсутствуют	данные отсутствуют
5866	776714.38	1305059.39	данные отсутствуют	данные отсутствуют
5867	776711.58	1305060.27	данные отсутствуют	данные отсутствуют
5868	776517.26	1305097.82	данные отсутствуют	данные отсутствуют
5869	776519.5	1305099.77	данные отсутствуют	данные отсутствуют
5869	776519.5	1305099.77	данные отсутствуют	данные отсутствуют
5870	776518.92	1305099.68	данные отсутствуют	данные отсутствуют
Государственный регистратор			ФГИС ЕГРН	
полное наименование должности			подпись	
			инициалы, фамилия	

М.П.

Земельный участок				
(вид объекта недвижимости)				
Лист № ____ Раздела 4.2		Всего листов раздела 4.2 : ____		Всего разделов: ____
15.11.2021 № 99/2021/430758510				
Кадастровый номер:			02:17:000000:73(единое землепользование)	
Номер точки	Координаты, м		Описание закрепления на местности	Средняя квадратическая погрешность определения координат характерных точек границы части земельного участка, м
	X	Y		
1	2	3	4	5
5871	776513.73	1305054.12	данные отсутствуют	данные отсутствуют
5871	776513.73	1305054.12	данные отсутствуют	данные отсутствуют
5872	776513.35	1305054.83	данные отсутствуют	данные отсутствуют
5873	776470.91	1305020.83	данные отсутствуют	данные отсутствуют
5874	776480.48	1305028.01	данные отсутствуют	данные отсутствуют
5875	776475.63	1305025.15	данные отсутствуют	данные отсутствуют
5876	776460.91	1305013.07	данные отсутствуют	данные отсутствуют
5877	776469.91	1305020.25	данные отсутствуют	данные отсутствуют
5878	776463.38	1305019.41	данные отсутствуют	данные отсутствуют
5879	776460.66	1305016.68	данные отсутствуют	данные отсутствуют
5880	776460.91	1305013.08	данные отсутствуют	данные отсутствуют
5881	776444.24	1305010.76	данные отсутствуют	данные отсутствуют
5882	776448.42	1305011.71	данные отсутствуют	данные отсутствуют
5883	776445.42	1305012.09	данные отсутствуют	данные отсутствуют
5883	776445.42	1305012.09	данные отсутствуют	данные отсутствуют
5884	776409.24	1304994.21	данные отсутствуют	данные отсутствуют
5885	776429.19	1304997.71	данные отсутствуют	данные отсутствуют
Государственный регистратор			ФГИС ЕГРН	
полное наименование должности			подпись	
			инициалы, фамилия	

М.П.

Раздел 4.2

Выписка из Единого государственного реестра недвижимости об объекте недвижимости
Сведения о частях земельного участка

Земельный участок				
(вид объекта недвижимости)				
Лист № ____ Раздела 4.2		Всего листов раздела 4.2 : ____		Всего разделов: ____
15.11.2021 № 99/2021/430758510				
Кадастровый номер:			02:17:000000:73(единое землепользование)	
Номер точки	Координаты, м		Описание закрепления на местности	Средняя квадратическая погрешность определения координат характерных точек границы части земельного участка, м
	X	Y		
1	2	3	4	5
5886	776426.36	1304996.63	данные отсутствуют	данные отсутствуют
5887	776413.85	1304993.33	данные отсутствуют	данные отсутствуют
5887	776413.85	1304993.33	данные отсутствуют	данные отсутствуют
5888	776400.5	1305006.43	данные отсутствуют	данные отсутствуют
5889	776406.62	1304996.53	данные отсутствуют	данные отсутствуют
5889	776406.62	1304996.53	данные отсутствуют	данные отсутствуют
5890	776406.27	1304997.43	данные отсутствуют	данные отсутствуют
5891	776406.27	1305003.75	данные отсутствуют	данные отсутствуют
5892	776404.68	1305005.79	данные отсутствуют	данные отсутствуют
5893	776364.56	1305006.69	данные отсутствуют	данные отсутствуют
5894	776365.45	1305008.39	данные отсутствуют	данные отсутствуют
5894	776365.45	1305008.39	данные отсутствуют	данные отсутствуют
5895	776364.88	1305008.11	данные отсутствуют	данные отсутствуют
5896	776310.85	1304946.07	данные отсутствуют	данные отсутствуют
5897	776355.18	1304977.7	данные отсутствуют	данные отсутствуют
5898	776349.53	1304979.8	данные отсутствуют	данные отсутствуют
5899	776345.15	1304984.18	данные отсутствуют	данные отсутствуют
Государственный регистратор			ФГИС ЕГРН	
полное наименование должности			подпись	
			инициалы, фамилия	

М.П.

Земельный участок				
(вид объекта недвижимости)				
Лист № ____ Раздела 4.2		Всего листов раздела 4.2 : ____		Всего разделов: ____
15.11.2021 № 99/2021/430758510				
Кадастровый номер:			02:17:000000:73(единое землепользование)	
Номер точки	Координаты, м		Описание закрепления на местности	Средняя квадратическая погрешность определения координат характерных точек границы части земельного участка, м
	X	Y		
1	2	3	4	5
5900	776336.37	1304983.29	данные отсутствуют	данные отсутствуют
5901	776327.19	1304979.01	данные отсутствуют	данные отсутствуют
5902	776322.84	1304973.22	данные отсутствуют	данные отсутствуют
5903	776322.8	1304966.88	данные отсутствуют	данные отсутствуют
5903	776322.8	1304966.88	данные отсутствуют	данные отсутствуют
5904	776320.44	1304957.69	данные отсутствуют	данные отсутствуют
5905	776312.54	1304950.11	данные отсутствуют	данные отсутствуют
5906	776307.45	1304937.95	данные отсутствуют	данные отсутствуют
5906	776307.45	1304937.95	данные отсутствуют	данные отсутствуют
5907	776308.53	1304940.55	данные отсутствуют	данные отсутствуют
5908	776259.11	1304913.01	данные отсутствуют	данные отсутствуют
5908	776259.11	1304913.01	данные отсутствуют	данные отсутствуют
5909	776283.55	1304928.99	данные отсутствуют	данные отсутствуют
5910	776277.03	1304934.09	данные отсутствуют	данные отсутствуют
5911	776270.63	1304936.98	данные отсутствуют	данные отсутствуют
5912	776263.77	1304934.13	данные отсутствуют	данные отсутствуют
5913	776258.85	1304928.35	данные отсутствуют	данные отсутствуют
Государственный регистратор			ФГИС ЕГРН	
полное наименование должности			подпись	
			инициалы, фамилия	

М.П.

Земельный участок				
(вид объекта недвижимости)				
Лист № ____ Раздела 4.2		Всего листов раздела 4.2 : ____		Всего разделов: ____
15.11.2021 № 99/2021/430758510				
Кадастровый номер:			02:17:000000:73(единое землепользование)	
Номер точки	Координаты, м		Описание закрепления на местности	Средняя квадратическая погрешность определения координат характерных точек границы части земельного участка, м
	X	Y		
1	2	3	4	5
5914	776259.16	1304916.86	данные отсутствуют	данные отсутствуют
5915	776157.87	1304887.55	данные отсутствуют	данные отсутствуют
5916	776156.56	1304887.99	данные отсутствуют	данные отсутствуют
5917	776144.36	1304884.81	данные отсутствуют	данные отсутствуют
5918	776134.36	1304884.24	данные отсутствуют	данные отсутствуют
5919	776108.65	1304893.17	данные отсутствуют	данные отсутствуют
5920	776103.65	1304900.85	данные отсутствуют	данные отсутствуют
5921	776097.01	1304879	данные отсутствуют	данные отсутствуют
5922	776108.39	1304911.67	данные отсутствуют	данные отсутствуют
5922	776108.39	1304911.67	данные отсутствуют	данные отсутствуют
5923	776106.72	1304907.2	данные отсутствуют	данные отсутствуют
5924	776108.79	1304910.77	данные отсутствуют	данные отсутствуют
5925	776028.49	1304932.39	данные отсутствуют	данные отсутствуют
5926	776041.38	1304934.39	данные отсутствуют	данные отсутствуют
5927	776034.21	1304933.88	данные отсутствуют	данные отсутствуют
5928	775973.55	1304956.05	данные отсутствуют	данные отсутствуют
5929	775995.54	1304945.79	данные отсутствуют	данные отсутствуют
Государственный регистратор			ФГИС ЕГРН	
полное наименование должности			подпись	
			инициалы, фамилия	

М.П.

Земельный участок				
(вид объекта недвижимости)				
Лист № ____ Раздела 4.2		Всего листов раздела 4.2 : ____		Всего разделов: ____
15.11.2021 № 99/2021/430758510				
Кадастровый номер:			02:17:000000:73(единое землепользование)	
Номер точки	Координаты, м		Описание закрепления на местности	Средняя квадратическая погрешность определения координат характерных точек границы части земельного участка, м
	X	Y		
1	2	3	4	5
5930	775989.98	1304955.38	данные отсутствуют	данные отсутствуют
5931	775985.54	1304957.88	данные отсутствуют	данные отсутствуют
5932	775978.96	1304957.29	данные отсутствуют	данные отсутствуют
5933	775926.13	1304970.91	данные отсутствуют	данные отсутствуют
5934	775933.63	1304966.44	данные отсутствуют	данные отсутствуют
5935	775933.38	1304966.87	данные отсутствуют	данные отсутствуют
5935	775933.38	1304966.87	данные отсутствуют	данные отсутствуют
5936	775929	1304970.37	данные отсутствуют	данные отсутствуют
5937	775849	1305008.73	данные отсутствуют	данные отсутствуют
5938	775871.33	1304994.66	данные отсутствуют	данные отсутствуют
5939	775868.81	1304997.98	данные отсутствуют	данные отсутствуют
5940	775855.84	1305007.47	данные отсутствуют	данные отсутствуют
5941	775850.94	1305009.2	данные отсутствуют	данные отсутствуют
5942	772082.9	1306886.34	данные отсутствуют	данные отсутствуют
5942	772082.9	1306886.34	данные отсутствуют	данные отсутствуют
5943	772054.98	1306896.96	данные отсутствуют	данные отсутствуют
5943	772054.98	1306896.96	данные отсутствуют	данные отсутствуют
Государственный регистратор			ФГИС ЕГРН	
полное наименование должности			подпись	
			инициалы, фамилия	

М.П.

Раздел 4.2

Выписка из Единого государственного реестра недвижимости об объекте недвижимости
Сведения о частях земельного участка

Земельный участок				
(вид объекта недвижимости)				
Лист № ____ Раздела 4.2		Всего листов раздела 4.2 : ____		Всего разделов: ____
15.11.2021 № 99/2021/430758510				
Кадастровый номер:			02:17:000000:73(единое землепользование)	
Номер точки	Координаты, м		Описание закрепления на местности	Средняя квадратическая погрешность определения координат характерных точек границы части земельного участка, м
	X	Y		
1	2	3	4	5
5944	772022.59	1306903.45	данные отсутствуют	данные отсутствуют
5944	772022.59	1306903.45	данные отсутствуют	данные отсутствуют
5945	772021.26	1306903.49	данные отсутствуют	данные отсутствуют
5945	772021.26	1306903.49	данные отсутствуют	данные отсутствуют
5946	773508.32	1306884.67	данные отсутствуют	данные отсутствуют
5947	773542	1306899.68	данные отсутствуют	данные отсутствуют
5948	773584.81	1306911.92	данные отсутствуют	данные отсутствуют
5949	773582.78	1306911.83	данные отсутствуют	данные отсутствуют
5950	773565.74	1306908.61	данные отсутствуют	данные отсутствуют
5951	773547.35	1306903.12	данные отсутствуют	данные отсутствуют
5952	773534.28	1306898.03	данные отсутствуют	данные отсутствуют
5953	773524.26	1306890.71	данные отсутствуют	данные отсутствуют
5954	773517.5	1306890.09	данные отсутствуют	данные отсутствуют
5955	773512.41	1306886.62	данные отсутствуют	данные отсутствуют
5956	773385.81	1306837.85	данные отсутствуют	данные отсутствуют
5957	773388.89	1306835.9	данные отсутствуют	данные отсутствуют
5957	773388.89	1306835.9	данные отсутствуют	данные отсутствуют
Государственный регистратор			ФГИС ЕГРН	
полное наименование должности			подпись	
			инициалы, фамилия	

М.П.

Выписка из Единого государственного реестра недвижимости об объекте недвижимости
Сведения о частях земельного участка

Земельный участок				
(вид объекта недвижимости)				
Лист № ____ Раздела 4.2		Всего листов раздела 4.2 : ____		Всего разделов: ____
15.11.2021 № 99/2021/430758510				
Кадастровый номер:			02:17:000000:73(единое землепользование)	
Номер точки	Координаты, м		Описание закрепления на местности	Средняя квадратическая погрешность определения координат характерных точек границы части земельного участка, м
	X	Y		
1	2	3	4	5
5958	773386.95	1306837.55	данные отсутствуют	данные отсутствуют
5959	773362.63	1306807.9	данные отсутствуют	данные отсутствуют
5960	773380.11	1306838.6	данные отсутствуют	данные отсутствуют
5961	773376.36	1306837.55	данные отсутствуют	данные отсутствуют
5962	773372.23	1306834.01	данные отсутствуют	данные отсутствуют
5963	773366.33	1306825.01	данные отсутствуют	данные отсутствуют
5964	773364.42	1306815.17	данные отсутствуют	данные отсутствуют
5965	773350.51	1306783.67	данные отсутствуют	данные отсутствуют
5966	773359.97	1306800.01	данные отсутствуют	данные отсутствуют
5966	773359.97	1306800.01	данные отсутствуют	данные отсутствуют
5967	773354.09	1306788.29	данные отсутствуют	данные отсутствуют
5968	773189.72	1306700.4	данные отсутствуют	данные отсутствуют
5969	773182.01	1306701.41	данные отсутствуют	данные отсутствуют
5970	773170.56	1306706.64	данные отсутствуют	данные отсутствуют
5971	773165.4	1306709.37	данные отсутствуют	данные отсутствуют
5972	773154.91	1306708.75	данные отсутствуют	данные отсутствуют
5973	773149.76	1306707.54	данные отсутствуют	данные отсутствуют
Государственный регистратор			ФГИС ЕГРН	
полное наименование должности			подпись	
			инициалы, фамилия	

М.П.

Выписка из Единого государственного реестра недвижимости об объекте недвижимости
Сведения о частях земельного участка

Земельный участок				
(вид объекта недвижимости)				
Лист № ____ Раздела 4.2		Всего листов раздела 4.2 : ____		Всего разделов: ____
15.11.2021 № 99/2021/430758510				
Кадастровый номер:			02:17:000000:73(единое землепользование)	
Номер точки	Координаты, м		Описание закрепления на местности	Средняя квадратическая погрешность определения координат характерных точек границы части земельного участка, м
	X	Y		
1	2	3	4	5
5974	773137.47	1306699.47	данные отсутствуют	данные отсутствуют
5975	773126.33	1306694.14	данные отсутствуют	данные отсутствуют
5976	773116.74	1306693.13	данные отсутствуют	данные отсутствуют
5977	773110.84	1306697.78	данные отсутствуют	данные отсутствуют
5978	773105.22	1306707.38	данные отсутствуют	данные отсутствуют
5979	773102.17	1306714.91	данные отсутствуют	данные отсутствуют
5980	773103.14	1306727.03	данные отсутствуют	данные отсутствуют
5981	773101.64	1306733.6	данные отсутствуют	данные отсутствуют
5982	773098.86	1306736.93	данные отсутствуют	данные отсутствуют
5983	773091.61	1306739.83	данные отсутствуют	данные отсутствуют
5984	773083.72	1306737.1	данные отсутствуют	данные отсутствуют
5985	773075.2	1306734.18	данные отсутствуют	данные отсутствуют
5986	773068.13	1306736.9	данные отсутствуют	данные отсутствуют
5987	773049.73	1306748.2	данные отсутствуют	данные отсутствуют
5988	773039.72	1306751.95	данные отсутствуют	данные отсутствуют
5989	773030.8	1306751.95	данные отсутствуют	данные отсутствуют
5990	773021.46	1306749.06	данные отсутствуют	данные отсутствуют
Государственный регистратор			ФГИС ЕГРН	
полное наименование должности			подпись	
			инициалы, фамилия	

М.П.

Земельный участок				
(вид объекта недвижимости)				
Лист № ____ Раздела 4.2		Всего листов раздела 4.2 : ____		Всего разделов: ____
15.11.2021 № 99/2021/430758510				
Кадастровый номер:			02:17:000000:73(единое землепользование)	
Номер точки	Координаты, м		Описание закрепления на местности	Средняя квадратическая погрешность определения координат характерных точек границы части земельного участка, м
	X	Y		
1	2	3	4	5
5991	773014.14	1306747.53	данные отсутствуют	данные отсутствуют
5992	773011.69	1306744.82	данные отсутствуют	данные отсутствуют
5993	773005.39	1306731.68	данные отсутствуют	данные отсутствуют
5994	772998.24	1306724.02	данные отсутствуют	данные отсутствуют
5995	772990.99	1306723.67	данные отсутствуют	данные отсутствуют
5996	772985.48	1306727.89	данные отсутствуют	данные отсутствуют
5997	772973.19	1306736.92	данные отсутствуют	данные отсутствуют
5998	772963.64	1306748.8	данные отсутствуют	данные отсутствуют
5999	772952.09	1306768.69	данные отсутствуют	данные отсутствуют
6000	772938.6	1306779.13	данные отсутствуют	данные отсутствуют
6001	772929.57	1306777.02	данные отсутствуют	данные отсутствуют
6002	772922.13	1306775.02	данные отсутствуют	данные отсутствуют
6003	772909.26	1306774.37	данные отсутствуют	данные отсутствуют
6004	772900.6	1306775.06	данные отсутствуют	данные отсутствуют
6005	772893.94	1306776.57	данные отсутствуют	данные отсутствуют
6006	772883.4	1306771.81	данные отсутствуют	данные отсутствуют
6007	772877.47	1306770.47	данные отсутствуют	данные отсутствуют
Государственный регистратор			ФГИС ЕГРН	
полное наименование должности			подпись	
			инициалы, фамилия	

М.П.

Раздел 4.2

Выписка из Единого государственного реестра недвижимости об объекте недвижимости
Сведения о частях земельного участка

Земельный участок				
(вид объекта недвижимости)				
Лист № ____ Раздела 4.2		Всего листов раздела 4.2 : ____		Всего разделов: ____
15.11.2021 № 99/2021/430758510				
Кадастровый номер:			02:17:000000:73(единое землепользование)	
Номер точки	Координаты, м		Описание закрепления на местности	Средняя квадратическая погрешность определения координат характерных точек границы части земельного участка, м
	X	Y		
1	2	3	4	5
6008	772864.93	1306771.1	данные отсутствуют	данные отсутствуют
6009	772858.1	1306766.94	данные отсутствуют	данные отсутствуют
6010	772848.49	1306754.16	данные отсутствуют	данные отсутствуют
6011	772840.79	1306749.06	данные отсутствуют	данные отсутствуют
6012	772828.97	1306746.77	данные отсутствуют	данные отсутствуют
6013	772813.89	1306745.16	данные отсутствуют	данные отсутствуют
6014	772806.65	1306746.84	данные отсутствуют	данные отсутствуют
6015	772801.17	1306752.01	данные отсутствуют	данные отсутствуют
6016	772795.55	1306752.58	данные отсутствуют	данные отсутствуют
6017	772788.71	1306749.77	данные отсутствуют	данные отсутствуют
6018	772776.38	1306745.23	данные отсутствуют	данные отсутствуют
6019	772769.44	1306742.39	данные отсутствуют	данные отсутствуют
6020	772763.54	1306738.31	данные отсутствуют	данные отсутствуют
6021	772753.47	1306738	данные отсутствуют	данные отсутствуют
6022	772744.35	1306733.34	данные отсутствуют	данные отсутствуют
6023	773194.38	1306702.81	данные отсутствуют	данные отсутствуют
6024	773344.44	1306780.53	данные отсутствуют	данные отсутствуют
Государственный регистратор			ФГИС ЕГРН	
полное наименование должности			подпись	
			инициалы, фамилия	

М.П.

Земельный участок				
(вид объекта недвижимости)				
Лист № ____ Раздела 4.2		Всего листов раздела 4.2 : ____		Всего разделов: ____
15.11.2021 № 99/2021/430758510				
Кадастровый номер:			02:17:000000:73(единое землепользование)	
Номер точки	Координаты, м		Описание закрепления на местности	Средняя квадратическая погрешность определения координат характерных точек границы части земельного участка, м
	X	Y		
1	2	3	4	5
6025	773351.61	1306789.99	данные отсутствуют	данные отсутствуют
6026	773358.62	1306804.02	данные отсутствуют	данные отсутствуют
6027	773361.49	1306815.84	данные отсутствуют	данные отсутствуют
6028	773363.66	1306826.41	данные отсутствуют	данные отсутствуют
6029	773370.11	1306836.15	данные отсутствуют	данные отсутствуют
6030	773375.24	1306840.35	данные отсутствуют	данные отсутствуют
6031	773381.86	1306841.99	данные отсутствуют	данные отсутствуют
6032	773388.63	1306840.05	данные отсутствуют	данные отсутствуют
6033	773399.6	1306830.69	данные отсутствуют	данные отсутствуют
6034	773408.6	1306824.81	данные отсутствуют	данные отсутствуют
6035	773418.05	1306824.5	данные отсутствуют	данные отсутствуют
6036	773428.93	1306826.98	данные отсутствуют	данные отсутствуют
6037	773434.67	1306831.21	данные отсутствуют	данные отсутствуют
6038	773441.06	1306840.17	данные отсутствуют	данные отсутствуют
6039	773449.59	1306850.98	данные отсутствуют	данные отсутствуют
6040	773462.06	1306864.42	данные отсутствуют	данные отсутствуют
6041	773471.45	1306872.41	данные отсутствуют	данные отсутствуют
Государственный регистратор			ФГИС ЕГРН	
полное наименование должности			подпись	
			инициалы, фамилия	

М.П.

Земельный участок				
(вид объекта недвижимости)				
Лист № ____ Раздела 4.2		Всего листов раздела 4.2 : ____		Всего разделов: ____
15.11.2021 № 99/2021/430758510				
Кадастровый номер:			02:17:000000:73(единое землепользование)	
Номер точки	Координаты, м		Описание закрепления на местности	Средняя квадратическая погрешность определения координат характерных точек границы части земельного участка, м
	X	Y		
1	2	3	4	5
6042	773479.77	1306876.72	данные отсутствуют	данные отсутствуют
6043	773497.56	1306882.87	данные отсутствуют	данные отсутствуют
6044	773511.02	1306889.27	данные отсутствуют	данные отсутствуют
6045	773516.83	1306893.04	данные отсутствуют	данные отсутствуют
6046	773523.56	1306893.65	данные отсутствуют	данные отсутствуют
6047	773533	1306900.75	данные отсутствуют	данные отсутствуют
6048	773546.43	1306905.98	данные отсутствуют	данные отсутствуют
6049	773565.11	1306911.54	данные отсутствуют	данные отсутствуют
6050	773582.54	1306914.82	данные отсутствуют	данные отсутствуют
6051	773603.21	1306915.78	данные отсутствуют	данные отсутствуют
6052	773610.14	1306917.25	данные отсутствуют	данные отсутствуют
6053	773625.84	1306922.6	данные отсутствуют	данные отсутствуют
6054	773632.35	1306926.16	данные отсутствуют	данные отсутствуют
6055	773637.44	1306927.16	данные отсутствуют	данные отсутствуют
6056	773637.63	1306927.17	данные отсутствуют	данные отсутствуют
6057	773640.69	1306927.29	данные отсутствуют	данные отсутствуют
6058	773650.18	1306927.67	данные отсутствуют	данные отсутствуют
Государственный регистратор			ФГИС ЕГРН	
полное наименование должности			подпись	
			инициалы, фамилия	

М.П.

Земельный участок				
(вид объекта недвижимости)				
Лист № ____ Раздела 4.2		Всего листов раздела 4.2 : ____		Всего разделов: ____
15.11.2021 № 99/2021/430758510				
Кадастровый номер:			02:17:000000:73(единое землепользование)	
Номер точки	Координаты, м		Описание закрепления на местности	Средняя квадратическая погрешность определения координат характерных точек границы части земельного участка, м
	X	Y		
1	2	3	4	5
6059	773650.78	1306927.38	данные отсутствуют	данные отсутствуют
6060	773900.61	1307014.18	данные отсутствуют	данные отсутствуют
6061	773883.95	1307021.49	данные отсутствуют	данные отсутствуют
6062	773857.19	1307030.79	данные отсутствуют	данные отсутствуют
6063	773835.89	1307041.46	данные отсутствуют	данные отсутствуют
6064	773817.13	1307058.81	данные отсутствуют	данные отсутствуют
6065	773795.06	1307075.89	данные отсутствуют	данные отсутствуют
6066	773782.37	1307083.35	данные отсутствуют	данные отсутствуют
6067	773540.8	1307110.37	данные отсутствуют	данные отсутствуют
6068	773528.12	1307108.09	данные отсутствуют	данные отсутствуют
6069	773508.05	1307103.23	данные отсутствуют	данные отсутствуют
6070	773484.15	1307096.04	данные отсутствуют	данные отсутствуют
6071	773460.42	1307087.12	данные отсутствуют	данные отсутствуют
6072	773435.08	1307075.57	данные отсутствуют	данные отсутствуют
6073	773414.42	1307065.74	данные отсутствуют	данные отсутствуют
6074	773387.78	1307054.31	данные отсутствуют	данные отсутствуют
6075	773366.29	1307042.53	данные отсутствуют	данные отсутствуют
Государственный регистратор			ФГИС ЕГРН	
полное наименование должности			подпись	
			инициалы, фамилия	

М.П.

Раздел 4.2

Выписка из Единого государственного реестра недвижимости об объекте недвижимости
Сведения о частях земельного участка

Земельный участок				
(вид объекта недвижимости)				
Лист № ____ Раздела 4.2		Всего листов раздела 4.2 : ____		Всего разделов: ____
15.11.2021 № 99/2021/430758510				
Кадастровый номер:			02:17:000000:73(единое землепользование)	
Номер точки	Координаты, м		Описание закрепления на местности	Средняя квадратическая погрешность определения координат характерных точек границы части земельного участка, м
	X	Y		
1	2	3	4	5
6076	773338.81	1307037.3	данные отсутствуют	данные отсутствуют
6077	773311.28	1307029.85	данные отсутствуют	данные отсутствуют
6078	773280.96	1307016.74	данные отсутствуют	данные отсутствуют
6079	773253.22	1306998.81	данные отсутствуют	данные отсутствуют
6080	773231.07	1306979.91	данные отсутствуют	данные отсутствуют
6081	773209.3	1306955.06	данные отсутствуют	данные отсутствуют
6082	773196.91	1306936.84	данные отсутствуют	данные отсутствуют
6083	773180.4	1306922.67	данные отсутствуют	данные отсутствуют
6084	773154.57	1306932.85	данные отсутствуют	данные отсутствуют
6085	773122.44	1306940.52	данные отсутствуют	данные отсутствуют
6086	773117.62	1306941.71	данные отсутствуют	данные отсутствуют
6087	772744.35	1306736.64	данные отсутствуют	данные отсутствуют
6088	772753.04	1306740.99	данные отсутствуют	данные отсутствуют
6088	772753.04	1306740.99	данные отсутствуют	данные отсутствуют
6089	772762.97	1306741.29	данные отсутствуют	данные отсутствуют
6090	772768.12	1306745.1	данные отсутствуют	данные отсутствуют
6091	772775.32	1306748.04	данные отсутствуют	данные отсутствуют
Государственный регистратор			ФГИС ЕГРН	
полное наименование должности			подпись	
			инициалы, фамилия	

М.П.

Земельный участок				
(вид объекта недвижимости)				
Лист № ____ Раздела 4.2		Всего листов раздела 4.2 : ____		Всего разделов: ____
15.11.2021 № 99/2021/430758510				
Кадастровый номер:			02:17:000000:73(единое землепользование)	
Номер точки	Координаты, м		Описание закрепления на местности	Средняя квадратическая погрешность определения координат характерных точек границы части земельного участка, м
	X	Y		
1	2	3	4	5
6092	772787.65	1306752.58	данные отсутствуют	данные отсутствуют
6093	772795.48	1306755.6	данные отсутствуют	данные отсутствуют
6094	772802.86	1306754.54	данные отсутствуют	данные отсутствуют
6095	772808.4	1306749.32	данные отсутствуют	данные отсутствуют
6096	772814.25	1306748.15	данные отсутствуют	данные отсутствуют
6097	772828.57	1306749.74	данные отсутствуют	данные отсутствуют
6098	772839.91	1306751.94	данные отсутствуют	данные отсутствуют
6099	772846.59	1306756.5	данные отсутствуют	данные отсутствуют
6100	772856.29	1306769.35	данные отсутствуют	данные отсутствуют
6101	772864.61	1306774.12	данные отсутствуют	данные отсутствуют
6102	772877.4	1306773.48	данные отсутствуют	данные отсутствуют
6103	772882.57	1306774.7	данные отсутствуют	данные отсутствуют
6104	772894.11	1306779.61	данные отсутствуют	данные отсутствуют
6105	772901.16	1306778.01	данные отсутствуют	данные отсутствуют
6106	772909.4	1306777.37	данные отсутствуют	данные отсутствуют
6107	772921.81	1306778.01	данные отсутствуют	данные отсутствуют
6108	772928.86	1306779.93	данные отсутствуют	данные отсутствуют
Государственный регистратор			ФГИС ЕГРН	
полное наименование должности			подпись	
			инициалы, фамилия	

М.П.

Земельный участок				
(вид объекта недвижимости)				
Лист № ____ Раздела 4.2		Всего листов раздела 4.2 : ____		Всего разделов: ____
15.11.2021 № 99/2021/430758510				
Кадастровый номер:			02:17:000000:73(единое землепользование)	
Номер точки	Координаты, м		Описание закрепления на местности	Средняя квадратическая погрешность определения координат характерных точек границы части земельного участка, м
	X	Y		
1	2	3	4	5
6109	772939.87	1306781.94	данные отсутствуют	данные отсутствуют
6110	772954.54	1306770.45	данные отсутствуют	данные отсутствуют
6111	772966.18	1306750.4	данные отсутствуют	данные отсутствуют
6112	772975.4	1306738.96	данные отсутствуют	данные отсутствуют
6113	772987.29	1306730.28	данные отсутствуют	данные отсутствуют
6114	772992.34	1306726.41	данные отсутствуют	данные отсутствуют
6115	772997.33	1306726.94	данные отсутствуют	данные отсутствуют
6116	773002.98	1306733.49	данные отсутствуют	данные отсутствуют
6117	773009.32	1306746.66	данные отсутствуют	данные отсутствуют
6118	773013.04	1306750.37	данные отсутствуют	данные отсутствуют
6119	773020.77	1306751.98	данные отсутствуют	данные отсутствуют
6120	773030.57	1306754.95	данные отсутствуют	данные отсутствуют
6121	773040.52	1306754.85	данные отсутствуют	данные отсутствуют
6122	773051.17	1306750.83	данные отсутствуют	данные отсутствуют
6123	773069.58	1306739.53	данные отсутствуют	данные отсутствуют
6124	773075.72	1306737.19	данные отсутствуют	данные отсутствуют
6125	773082.71	1306739.93	данные отсутствуют	данные отсутствуют
Государственный регистратор			ФГИС ЕГРН	
полное наименование должности			подпись	
			инициалы, фамилия	

М.П.

Земельный участок				
(вид объекта недвижимости)				
Лист № ____ Раздела 4.2		Всего листов раздела 4.2 : ____		Всего разделов: ____
15.11.2021 № 99/2021/430758510				
Кадастровый номер:			02:17:000000:73(единое землепользование)	
Номер точки	Координаты, м		Описание закрепления на местности	Средняя квадратическая погрешность определения координат характерных точек границы части земельного участка, м
	X	Y		
1	2	3	4	5
6126	773092.21	1306742.82	данные отсутствуют	данные отсутствуют
6127	773100.92	1306739.14	данные отсутствуют	данные отсутствуют
6128	773104.48	1306734.61	данные отсутствуют	данные отсутствуют
6129	773106.15	1306727.02	данные отсутствуют	данные отсутствуют
6130	773105.19	1306715.04	данные отсутствуют	данные отсутствуют
6131	773107.94	1306708.65	данные отсутствуют	данные отсутствуют
6132	773113.27	1306699.55	данные отсутствуют	данные отсутствуют
6133	773118.05	1306695.9	данные отсутствуют	данные отсутствуют
6134	773125.65	1306697.07	данные отсутствуют	данные отсутствуют
6135	773136.08	1306702.13	данные отсутствуют	данные отсутствуют
6136	773148.82	1306710.4	данные отсутствуют	данные отсутствуют
6137	773154.6	1306711.74	данные отсутствуют	данные отсутствуют
6138	773166.43	1306712.22	данные отсутствуют	данные отсутствуют
6139	773171.92	1306709.32	данные отсутствуют	данные отсутствуют
6140	773183.04	1306704.23	данные отсутствуют	данные отсутствуют
6141	771155.22	1306883.66	данные отсутствуют	данные отсутствуют
6142	771148.41	1306886.6	данные отсутствуют	данные отсутствуют
Государственный регистратор			ФГИС ЕГРН	
полное наименование должности			подпись	
			инициалы, фамилия	

М.П.

Раздел 4.2

Выписка из Единого государственного реестра недвижимости об объекте недвижимости
Сведения о частях земельного участка

Земельный участок				
(вид объекта недвижимости)				
Лист № ____ Раздела 4.2		Всего листов раздела 4.2 : ____		Всего разделов: ____
15.11.2021 № 99/2021/430758510				
Кадастровый номер:			02:17:000000:73(единое землепользование)	
Номер точки	Координаты, м		Описание закрепления на местности	Средняя квадратическая погрешность определения координат характерных точек границы части земельного участка, м
	X	Y		
1	2	3	4	5
6143	771116.87	1306896.44	данные отсутствуют	данные отсутствуют
6144	771080.6	1306905.57	данные отсутствуют	данные отсутствуют
6145	771067.55	1306909.05	данные отсутствуют	данные отсутствуют
6146	770975.82	1306918.87	данные отсутствуют	данные отсутствуют
6147	770951.34	1306916.14	данные отсутствуют	данные отсутствуют
6148	770919.4	1306907.72	данные отсутствуют	данные отсутствуют
6149	770900.09	1306899.02	данные отсутствуют	данные отсутствуют
6150	770839.59	1306888.2	данные отсутствуют	данные отсутствуют
6151	770834.39	1306887.33	данные отсутствуют	данные отсутствуют
6152	770801.06	1306881.09	данные отсутствуют	данные отсутствуют
6153	770792.44	1306879.34	данные отсутствуют	данные отсутствуют
6154	770716.31	1306850.67	данные отсутствуют	данные отсутствуют
6155	770755.02	1306859	данные отсутствуют	данные отсутствуют
6156	770792.09	1306879.27	данные отсутствуют	данные отсутствуют
6157	770768.69	1306874.52	данные отсутствуют	данные отсутствуют
6158	770737.84	1306862.7	данные отсутствуют	данные отсутствуют
6159	770718.63	1306852.28	данные отсутствуют	данные отсутствуют
Государственный регистратор			ФГИС ЕГРН	
полное наименование должности			подпись	
			инициалы, фамилия	

М.П.

Земельный участок				
(вид объекта недвижимости)				
Лист № ____ Раздела 4.2		Всего листов раздела 4.2: ____		Всего разделов: ____
15.11.2021 № 99/2021/430758510				
Кадастровый номер:			02:17:000000:73(единое землепользование)	
Номер точки	Координаты, м		Описание закрепления на местности	Средняя квадратическая погрешность определения координат характерных точек границы части земельного участка, м
	X	Y		
1	2	3	4	5
6160	768668.68	1306242.81	данные отсутствуют	данные отсутствуют
6161	768623.81	1306250.57	данные отсутствуют	данные отсутствуют
6162	768622.59	1306249.81	данные отсутствуют	данные отсутствуют
6163	768614.54	1306249.48	данные отсутствуют	данные отсутствуют
6164	768610.27	1306251.67	данные отсутствуют	данные отсутствуют
6165	768607.99	1306254.99	данные отсутствуют	данные отсутствуют
6166	768607.87	1306257.87	данные отсутствуют	данные отсутствуют
6167	768598.29	1306262.26	данные отсутствуют	данные отсутствуют
6168	768596.34	1306258.05	данные отсутствуют	данные отсутствуют
6169	768595.35	1306248.99	данные отсутствуют	данные отсутствуют
6170	768593.67	1306242.67	данные отсутствуют	данные отсутствуют
6171	768588.9	1306236.37	данные отсутствуют	данные отсутствуют
6172	768584.61	1306235.68	данные отсутствуют	данные отсутствуют
6173	768574.17	1306240.97	данные отсутствуют	данные отсутствуют
6174	768569.74	1306245.25	данные отсутствуют	данные отсутствуют
6175	768566.74	1306247.07	данные отсутствуют	данные отсутствуют
6176	768563.89	1306246.12	данные отсутствуют	данные отсутствуют
Государственный регистратор			ФГИС ЕГРН	
полное наименование должности			подпись	
			инициалы, фамилия	

М.П.

Земельный участок				
(вид объекта недвижимости)				
Лист № ____ Раздела 4.2		Всего листов раздела 4.2: ____		Всего разделов: ____
15.11.2021 № 99/2021/430758510				
Кадастровый номер:			02:17:000000:73(единое землепользование)	
Номер точки	Координаты, м		Описание закрепления на местности	Средняя квадратическая погрешность определения координат характерных точек границы части земельного участка, м
	X	Y		
1	2	3	4	5
6177	768557.43	1306238.72	данные отсутствуют	данные отсутствуют
6178	768553.53	1306235.09	данные отсутствуют	данные отсутствуют
6179	768548.67	1306233.94	данные отсутствуют	данные отсутствуют
6180	768543.45	1306235.38	данные отсутствуют	данные отсутствуют
6181	768539.85	1306237.4	данные отсутствуют	данные отсутствуют
6182	768536.96	1306236.92	данные отсутствуют	данные отсутствуют
6183	768534.03	1306233.85	данные отсутствуют	данные отсутствуют
6184	768529.83	1306226.09	данные отсутствуют	данные отсутствуют
6185	768525.03	1306219.07	данные отсутствуют	данные отсутствуют
6186	768520.85	1306209.57	данные отсутствуют	данные отсутствуют
6187	768517.26	1306201.94	данные отсутствуют	данные отсутствуют
6188	768515.55	1306198.34	данные отсутствуют	данные отсутствуют
6189	768514.4	1306193.46	данные отсутствуют	данные отсутствуют
6190	768512.87	1306190.78	данные отсутствуют	данные отсутствуют
6191	768506.42	1306188.35	данные отсутствуют	данные отсутствуют
6192	768499.03	1306184.97	данные отсутствуют	данные отсутствуют
6193	768493.07	1306176.63	данные отсутствуют	данные отсутствуют
Государственный регистратор			ФГИС ЕГРН	
полное наименование должности			подпись	
			инициалы, фамилия	

М.П.

Земельный участок				
(вид объекта недвижимости)				
Лист № ____ Раздела 4.2		Всего листов раздела 4.2 : ____		Всего разделов: ____
15.11.2021 № 99/2021/430758510				
Кадастровый номер:			02:17:000000:73(единое землепользование)	
Номер точки	Координаты, м		Описание закрепления на местности	Средняя квадратическая погрешность определения координат характерных точек границы части земельного участка, м
	X	Y		
1	2	3	4	5
6194	768488.64	1306172.69	данные отсутствуют	данные отсутствуют
6195	768480.26	1306171.63	данные отсутствуют	данные отсутствуют
6196	768476.7	1306176.49	данные отсутствуют	данные отсутствуют
6197	768468.06	1306187.69	данные отсутствуют	данные отсутствуют
6198	768462.97	1306191.47	данные отсутствуют	данные отсутствуют
6199	768459.05	1306191.33	данные отсутствуют	данные отсутствуют
6200	768452.91	1306190.23	данные отсутствуют	данные отсутствуют
6201	768447.35	1306188.88	данные отсутствуют	данные отсутствуют
6202	768443.77	1306190.6	данные отсутствуют	данные отсутствуют
6203	768440.1	1306189.71	данные отсутствуют	данные отсутствуют
6204	768435.91	1306184.85	данные отсутствуют	данные отсутствуют
6205	768431.19	1306184.29	данные отсутствуют	данные отсутствуют
6206	768425.46	1306186.66	данные отсутствуют	данные отсутствуют
6207	768418.87	1306190.6	данные отсутствуют	данные отсутствуют
6208	768413.04	1306191.69	данные отсутствуют	данные отсутствуют
6209	768406.1	1306193.39	данные отсутствуют	данные отсутствуют
6210	768400.56	1306191.94	данные отсутствуют	данные отсутствуют
Государственный регистратор			ФГИС ЕГРН	
полное наименование должности			подпись	
			инициалы, фамилия	

М.П.

Раздел 4.2

Выписка из Единого государственного реестра недвижимости об объекте недвижимости
Сведения о частях земельного участка

Земельный участок				
(вид объекта недвижимости)				
Лист № ____ Раздела 4.2		Всего листов раздела 4.2 : ____		Всего разделов: ____
15.11.2021 № 99/2021/430758510				
Кадастровый номер:			02:17:000000:73(единое землепользование)	
Номер точки	Координаты, м		Описание закрепления на местности	Средняя квадратическая погрешность определения координат характерных точек границы части земельного участка, м
	X	Y		
1	2	3	4	5
6211	768390.42	1306184.8	данные отсутствуют	данные отсутствуют
6212	768381.52	1306177.68	данные отсутствуют	данные отсутствуют
6213	768377.34	1306174.37	данные отсутствуют	данные отсутствуют
6214	768377.23	1306171.33	данные отсутствуют	данные отсутствуют
6215	768379.02	1306169.55	данные отсутствуют	данные отсутствуют
6216	768384.99	1306166.12	данные отсутствуют	данные отсутствуют
6217	768385.63	1306161.84	данные отсутствуют	данные отсутствуют
6218	768384.28	1306157.42	данные отсутствуют	данные отсутствуют
6219	768372.76	1306150.89	данные отсутствуют	данные отсутствуют
6220	768368.35	1306151.63	данные отсутствуют	данные отсутствуют
6221	768359.83	1306157.74	данные отсутствуют	данные отсутствуют
6222	768355.35	1306164.69	данные отсутствуют	данные отсутствуют
6223	768351.52	1306166.54	данные отсутствуют	данные отсутствуют
6224	768349.14	1306165.89	данные отсутствуют	данные отсутствуют
6225	768346.96	1306161.38	данные отсутствуют	данные отсутствуют
6226	768346.44	1306157.92	данные отсутствуют	данные отсутствуют
6227	768343.62	1306153.37	данные отсутствуют	данные отсутствуют
Государственный регистратор			ФГИС ЕГРН	
полное наименование должности			подпись	
			инициалы, фамилия	

М.П.

Земельный участок				
(вид объекта недвижимости)				
Лист № ____ Раздела 4.2		Всего листов раздела 4.2 : ____		Всего разделов: ____
15.11.2021 № 99/2021/430758510				
Кадастровый номер:			02:17:000000:73(единое землепользование)	
Номер точки	Координаты, м		Описание закрепления на местности	Средняя квадратическая погрешность определения координат характерных точек границы части земельного участка, м
	X	Y		
1	2	3	4	5
6228	768340.85	1306145.63	данные отсутствуют	данные отсутствуют
6229	768334.97	1306142.76	данные отсутствуют	данные отсутствуют
6230	768331.73	1306145.35	данные отсутствуют	данные отсутствуют
6231	768327.2	1306148.87	данные отсутствуют	данные отсутствуют
6232	768320.05	1306148.01	данные отсутствуют	данные отсутствуют
6233	768316.07	1306145.26	данные отсутствуют	данные отсутствуют
6234	768314.48	1306140.06	данные отсутствуют	данные отсутствуют
6235	768313.61	1306132.07	данные отсутствуют	данные отсутствуют
6236	768311.06	1306128.19	данные отсутствуют	данные отсутствуют
6237	768307.39	1306125.37	данные отсутствуют	данные отсутствуют
6238	768300.65	1306125.28	данные отсутствуют	данные отсутствуют
6239	768295.7	1306128.48	данные отсутствуют	данные отсутствуют
6240	768286.07	1306133.05	данные отсутствуют	данные отсутствуют
6241	768278.99	1306134.19	данные отсутствуют	данные отсутствуют
6242	768274.98	1306135.71	данные отсутствуют	данные отсутствуют
6243	768273.61	1306138.32	данные отсутствуют	данные отсутствуют
6244	768982.01	1306266.06	данные отсутствуют	данные отсутствуют
Государственный регистратор			ФГИС ЕГРН	
полное наименование должности			подпись	
			инициалы, фамилия	

М.П.

Земельный участок				
(вид объекта недвижимости)				
Лист № ____ Раздела 4.2		Всего листов раздела 4.2 : ____		Всего разделов: ____
15.11.2021 № 99/2021/430758510				
Кадастровый номер:			02:17:000000:73(единое землепользование)	
Номер точки	Координаты, м		Описание закрепления на местности	Средняя квадратическая погрешность определения координат характерных точек границы части земельного участка, м
	X	Y		
1	2	3	4	5
6245	768976.29	1306263.77	данные отсутствуют	данные отсутствуют
6246	768973.01	1306257.82	данные отсутствуют	данные отсутствуют
6247	768968.87	1306247.57	данные отсутствуют	данные отсутствуют
6248	768963.61	1306241.66	данные отсутствуют	данные отсутствуют
6249	768959.94	1306239.13	данные отсутствуют	данные отсутствуют
6250	768955.24	1306238.15	данные отсутствуют	данные отсутствуют
6251	768950.97	1306237.17	данные отсутствуют	данные отсутствуют
6252	768946.99	1306236.44	данные отсутствуют	данные отсутствуют
6253	768944.2	1306233.97	данные отсутствуют	данные отсутствуют
6254	768939.87	1306231.46	данные отсутствуют	данные отсутствуют
6255	768936.05	1306231.32	данные отсутствуют	данные отсутствуют
6256	768933.53	1306229.77	данные отсутствуют	данные отсутствуют
6257	768930.49	1306228.91	данные отсутствуют	данные отсутствуют
6258	768926.08	1306230.11	данные отсутствуют	данные отсутствуют
6259	768920.94	1306232.6	данные отсутствуют	данные отсутствуют
6260	768918.51	1306237.32	данные отсутствуют	данные отсутствуют
6261	768912.94	1306238.43	данные отсутствуют	данные отсутствуют
Государственный регистратор			ФГИС ЕГРН	
полное наименование должности			подпись	
			инициалы, фамилия	

М.П.

Земельный участок				
(вид объекта недвижимости)				
Лист № ____ Раздела 4.2		Всего листов раздела 4.2 : ____		Всего разделов: ____
15.11.2021 № 99/2021/430758510				
Кадастровый номер:			02:17:000000:73(единое землепользование)	
Номер точки	Координаты, м		Описание закрепления на местности	Средняя квадратическая погрешность определения координат характерных точек границы части земельного участка, м
	X	Y		
1	2	3	4	5
6262	768907.64	1306237.84	данные отсутствуют	данные отсутствуют
6263	768900.85	1306233.94	данные отсутствуют	данные отсутствуют
6264	768895.02	1306232.63	данные отсутствуют	данные отсутствуют
6265	768890.04	1306233.69	данные отсутствуют	данные отсутствуют
6266	768884.1	1306237.91	данные отсутствуют	данные отсутствуют
6267	768877.86	1306239.36	данные отсутствуют	данные отсутствуют
6268	768868.4	1306243.03	данные отсутствуют	данные отсутствуют
6269	768860.63	1306247.46	данные отсутствуют	данные отсутствуют
6270	768856.07	1306248.46	данные отсутствуют	данные отсутствуют
6271	768849.13	1306246.51	данные отсутствуют	данные отсутствуют
6272	768838.6	1306240.52	данные отсутствуют	данные отсутствуют
6273	768829.93	1306236.82	данные отсутствуют	данные отсутствуют
6274	768819.79	1306236.98	данные отсутствуют	данные отсутствуют
6275	768797.29	1306234.55	данные отсутствуют	данные отсутствуют
6276	768781.98	1306232.94	данные отсутствуют	данные отсутствуют
6277	768773.25	1306230.56	данные отсутствуют	данные отсутствуют
6278	768752.83	1306222.04	данные отсутствуют	данные отсутствуют
Государственный регистратор			ФГИС ЕГРН	
полное наименование должности			подпись	
			инициалы, фамилия	

М.П.

Раздел 4.2

Выписка из Единого государственного реестра недвижимости об объекте недвижимости
Сведения о частях земельного участка

Земельный участок				
(вид объекта недвижимости)				
Лист № ____ Раздела 4.2		Всего листов раздела 4.2 : ____		Всего разделов: ____
15.11.2021 № 99/2021/430758510				
Кадастровый номер:			02:17:000000:73(единое землепользование)	
Номер точки	Координаты, м		Описание закрепления на местности	Средняя квадратическая погрешность определения координат характерных точек границы части земельного участка, м
	X	Y		
1	2	3	4	5
6279	768744.2	1306216.45	данные отсутствуют	данные отсутствуют
6280	768736.84	1306211.49	данные отсутствуют	данные отсутствуют
6281	768731.39	1306210.99	данные отсутствуют	данные отсутствуют
6282	768724.93	1306211.48	данные отсутствуют	данные отсутствуют
6283	768706.25	1306211.8	данные отсутствуют	данные отсутствуют
6284	768691.82	1306209.85	данные отсутствуют	данные отсутствуют
6285	768684.58	1306210.14	данные отсутствуют	данные отсутствуют
6286	768680.63	1306212.26	данные отсутствуют	данные отсутствуют
6287	768677.77	1306217.51	данные отсутствуют	данные отсутствуют
6288	768675.43	1306224.77	данные отсутствуют	данные отсутствуют
6289	768676.97	1306233.35	данные отсутствуют	данные отсутствуют
6290	768673.34	1306239.86	данные отсутствуют	данные отсутствуют
6291	768619.36	1306252.61	данные отсутствуют	данные отсутствуют
6292	768610.93	1306256.47	данные отсутствуют	данные отсутствуют
6293	768610.97	1306255.6	данные отсутствуют	данные отсутствуют
6294	768612.4	1306253.82	данные отсутствуют	данные отсутствуют
6295	768615.47	1306252.35	данные отсутствуют	данные отсутствуют
Государственный регистратор			ФГИС ЕГРН	
полное наименование должности			подпись	
			инициалы, фамилия	

М.П.

Земельный участок				
(вид объекта недвижимости)				
Лист № ____ Раздела 4.2		Всего листов раздела 4.2 : ____		Всего разделов: ____
15.11.2021 № 99/2021/430758510				
Кадастровый номер:			02:17:000000:73(единое землепользование)	
Номер точки	Координаты, м		Описание закрепления на местности	Средняя квадратическая погрешность определения координат характерных точек границы части земельного участка, м
	X	Y		
1	2	3	4	5
6295	768615.47	1306252.35	данные отсутствуют	данные отсутствуют
6296	768595.85	1306263.38	данные отсутствуют	данные отсутствуют
6297	768432.25	1306187.28	данные отсутствуют	данные отсутствуют
6298	768434.82	1306187.71	данные отсутствуют	данные отсутствуют
6299	768438.88	1306192.5	данные отсутствуют	данные отсутствуют
6300	768444.59	1306193.53	данные отсутствуют	данные отсутствуют
6301	768448.11	1306191.84	данные отсутствуют	данные отсутствуют
6301	768448.11	1306191.84	данные отсутствуют	данные отсутствуют
6302	768452.28	1306193.17	данные отсутствуют	данные отсутствуют
6303	768458.84	1306194.33	данные отсутствуют	данные отсутствуют
6304	768464.33	1306194.19	данные отсутствуют	данные отсутствуют
6305	768470.31	1306189.69	данные отсутствуют	данные отсутствуют
6306	768479.11	1306178.28	данные отсутствуют	данные отсутствуют
6307	768482.09	1306174.21	данные отсутствуют	данные отсутствуют
6308	768487.55	1306175.51	данные отсутствуют	данные отсутствуют
6309	768490.89	1306178.71	данные отсутствуют	данные отсутствуют
6310	768497.42	1306187.53	данные отсутствуют	данные отсутствуют
Государственный регистратор			ФГИС ЕГРН	
полное наименование должности			подпись	
			инициалы, фамилия	

М.П.

Земельный участок				
(вид объекта недвижимости)				
Лист № ____ Раздела 4.2		Всего листов раздела 4.2 : ____		Всего разделов: ____
15.11.2021 № 99/2021/430758510				
Кадастровый номер:			02:17:000000:73(единое землепользование)	
Номер точки	Координаты, м		Описание закрепления на местности	Средняя квадратическая погрешность определения координат характерных точек границы части земельного участка, м
	X	Y		
1	2	3	4	5
6311	768505.31	1306191.14	данные отсутствуют	данные отсутствуют
6312	768511.55	1306194.4	данные отсутствуют	данные отсутствуют
6313	768512.78	1306199.48	данные отсутствуют	данные отсутствуют
6314	768514.55	1306203.22	данные отсутствуют	данные отсутствуют
6315	768518.12	1306210.83	данные отсутствуют	данные отсутствуют
6316	768522.47	1306220.65	данные отсутствуют	данные отсутствуют
6317	768527.31	1306227.72	данные отсутствуют	данные отсутствуют
6318	768531.72	1306235.77	данные отсутствуют	данные отсутствуют
6319	768535.97	1306239.8	данные отсутствуют	данные отсутствуют
6320	768540.85	1306240.28	данные отсутствуют	данные отсутствуют
6321	768544.75	1306238.09	данные отсутствуют	данные отсутствуют
6322	768549.05	1306236.95	данные отсутствуют	данные отсутствуют
6323	768552.34	1306237.87	данные отсутствуют	данные отсутствуют
6324	768555.27	1306240.8	данные отсутствуют	данные отсутствуют
6325	768562.56	1306248.84	данные отсутствуют	данные отсутствуют
6326	768567.71	1306249.99	данные отсутствуют	данные отсутствуют
6327	768571.7	1306247.52	данные отсутствуют	данные отсутствуют
Государственный регистратор			ФГИС ЕГРН	
полное наименование должности			подпись	
			инициалы, фамилия	

М.П.

Земельный участок				
(вид объекта недвижимости)				
Лист № ____ Раздела 4.2		Всего листов раздела 4.2 : ____		Всего разделов: ____
15.11.2021 № 99/2021/430758510				
Кадастровый номер:			02:17:000000:73(единое землепользование)	
Номер точки	Координаты, м		Описание закрепления на местности	Средняя квадратическая погрешность определения координат характерных точек границы части земельного участка, м
	X	Y		
1	2	3	4	5
6328	768576.09	1306243.29	данные отсутствуют	данные отсутствуют
6329	768585.46	1306238.61	данные отсутствуют	данные отсутствуют
6330	768587.62	1306239.15	данные отсутствуют	данные отсутствуют
6331	768591.04	1306244.15	данные отсутствуют	данные отсутствуют
6332	768592.42	1306249.62	данные отсутствуют	данные отсутствуют
6333	768593.51	1306259.09	данные отсутствуют	данные отсутствуют
6334	768432.05	1306187.25	данные отсутствуют	данные отсутствуют
6335	768431.61	1306187.36	данные отсутствуют	данные отсутствуют
6336	768431.93	1306187.23	данные отсутствуют	данные отсутствуют
6336	768431.93	1306187.23	данные отсутствуют	данные отсутствуют
6337	768401.24	1306195.17	данные отсутствуют	данные отсутствуют
6338	768274.99	1306141.74	данные отсутствуют	данные отсутствуют
6339	768277.27	1306137.74	данные отсутствуют	данные отсутствуют
6340	768279.68	1306137.11	данные отсутствуют	данные отсутствуют
6341	768287.16	1306135.85	данные отсутствуют	данные отсутствуют
6342	768297.24	1306131.05	данные отсутствуют	данные отсутствуют
6342	768297.24	1306131.05	данные отсутствуют	данные отсутствуют
Государственный регистратор			ФГИС ЕГРН	
полное наименование должности			подпись	
			инициалы, фамилия	

М.П.

Раздел 4.2

Выписка из Единого государственного реестра недвижимости об объекте недвижимости
Сведения о частях земельного участка

Земельный участок				
(вид объекта недвижимости)				
Лист № ____ Раздела 4.2		Всего листов раздела 4.2 : ____		Всего разделов: ____
15.11.2021 № 99/2021/430758510				
Кадастровый номер:			02:17:000000:73(единое землепользование)	
Номер точки	Координаты, м		Описание закрепления на местности	Средняя квадратическая погрешность определения координат характерных точек границы части земельного участка, м
	X	Y		
1	2	3	4	5
6343	768301.86	1306128.07	данные отсутствуют	данные отсутствуют
6344	768306.71	1306128.34	данные отсутствуют	данные отсутствуют
6345	768308.92	1306130.29	данные отсутствуют	данные отсутствуют
6346	768310.89	1306133.38	данные отсутствуют	данные отсутствуют
6347	768311.57	1306140.79	данные отсутствуют	данные отсутствуют
6348	768313.94	1306147.43	данные отсутствуют	данные отсутствуют
6349	768319.32	1306150.94	данные отсутствуют	данные отсутствуют
6350	768328.55	1306151.62	данные отсутствуют	данные отсутствуют
6351	768333.6	1306147.7	данные отсутствуют	данные отсутствуют
6352	768335.96	1306145.81	данные отсутствуют	данные отсутствуют
6353	768338.69	1306147.78	данные отсутствуют	данные отсутствуют
6354	768340.98	1306154.79	данные отсутствуют	данные отсутствуют
6355	768343.71	1306159.21	данные отсутствуют	данные отсутствуют
6356	768344.15	1306162.45	данные отсутствуют	данные отсутствуют
6357	768347.7	1306168.61	данные отсутствуют	данные отсутствуют
6358	768352.32	1306169.48	данные отсутствуют	данные отсутствуют
6359	768357.64	1306166.67	данные отсутствуют	данные отсутствуют
Государственный регистратор			ФГИС ЕГРН	
полное наименование должности			подпись	
			инициалы, фамилия	

М.П.

Земельный участок				
(вид объекта недвижимости)				
Лист № ____ Раздела 4.2		Всего листов раздела 4.2 : ____		Всего разделов: ____
15.11.2021 № 99/2021/430758510				
Кадастровый номер:			02:17:000000:73(единое землепользование)	
Номер точки	Координаты, м		Описание закрепления на местности	Средняя квадратическая погрешность определения координат характерных точек границы части земельного участка, м
	X	Y		
1	2	3	4	5
6360	768362.19	1306159.61	данные отсутствуют	данные отсутствуют
6361	768369.77	1306154.3	данные отсутствуют	данные отсутствуют
6362	768372.62	1306153.93	данные отсутствуют	данные отсутствуют
6363	768382.16	1306159.65	данные отсутствуют	данные отсутствуют
6364	768382.64	1306162.13	данные отсутствуют	данные отсутствуют
6365	768382.17	1306164.82	данные отсутствуют	данные отсутствуют
6366	768377.09	1306167.24	данные отсутствуют	данные отсутствуют
6367	768374.21	1306170.78	данные отсутствуют	данные отсутствуют
6368	768374.94	1306176.3	данные отсутствуют	данные отсутствуют
6369	768379.66	1306180.03	данные отсутствуют	данные отсутствуют
6370	768388.66	1306187.23	данные отсутствуют	данные отсутствуют
6371	768399.54	1306194.77	данные отсутствуют	данные отсутствуют
6372	769129.54	1306407.24	данные отсутствуют	данные отсутствуют
6373	769007.53	1306467.21	данные отсутствуют	данные отсутствуют
6374	768994.1	1306468.89	данные отсутствуют	данные отсутствуют
6375	768965.21	1306468.38	данные отсутствуют	данные отсутствуют
6376	768932.63	1306462.94	данные отсутствуют	данные отсутствуют
Государственный регистратор			ФГИС ЕГРН	
полное наименование должности			подпись	
			инициалы, фамилия	

М.П.

Земельный участок				
(вид объекта недвижимости)				
Лист № ____ Раздела 4.2		Всего листов раздела 4.2 : ____		Всего разделов: ____
15.11.2021 № 99/2021/430758510				
Кадастровый номер:			02:17:000000:73(единое землепользование)	
Номер точки	Координаты, м		Описание закрепления на местности	Средняя квадратическая погрешность определения координат характерных точек границы части земельного участка, м
	X	Y		
1	2	3	4	5
6377	768910.06	1306455.78	данные отсутствуют	данные отсутствуют
6378	768885.48	1306449.35	данные отсутствуют	данные отсутствуют
6379	768881.98	1306449.57	данные отсутствуют	данные отсутствуют
6380	768672.31	1306243.94	данные отсутствуют	данные отсутствуют
6381	768675.78	1306241.65	данные отсутствуют	данные отсутствуют
6382	768680.02	1306233.35	данные отсутствуют	данные отсутствуют
6383	768678.46	1306224.63	данные отсутствуют	данные отсутствуют
6384	768680.56	1306218.62	данные отсутствуют	данные отсутствуют
6384	768680.56	1306218.62	данные отсутствуют	данные отсутствуют
6385	768683.02	1306214.14	данные отсутствуют	данные отсутствуют
6386	768685.54	1306213	данные отсутствуют	данные отсутствуют
6387	768691.78	1306212.85	данные отсутствуют	данные отсутствуют
6388	768706.19	1306214.8	данные отсутствуют	данные отсутствуют
6389	768725.11	1306214.48	данные отсутствуют	данные отсутствуют
6390	768731.49	1306214	данные отсутствуют	данные отсутствуют
6391	768736.16	1306214.44	данные отсутствуют	данные отсутствуют
6392	768742.54	1306218.95	данные отсутствуют	данные отсутствуют
Государственный регистратор			ФГИС ЕГРН	
полное наименование должности			подпись	
			инициалы, фамилия	

М.П.

Земельный участок				
(вид объекта недвижимости)				
Лист № ____ Раздела 4.2		Всего листов раздела 4.2 : ____		Всего разделов: ____
15.11.2021 № 99/2021/430758510				
Кадастровый номер:			02:17:000000:73(единое землепользование)	
Номер точки	Координаты, м		Описание закрепления на местности	Средняя квадратическая погрешность определения координат характерных точек границы части земельного участка, м
	X	Y		
1	2	3	4	5
6393	768751.55	1306224.75	данные отсутствуют	данные отсутствуют
6394	768772.37	1306233.43	данные отсутствуют	данные отсутствуют
6395	768781.54	1306235.91	данные отсутствуют	данные отсутствуют
6396	768796.97	1306237.53	данные отсутствуют	данные отсутствуют
6397	768819.74	1306239.98	данные отсутствуют	данные отсутствуют
6398	768829.64	1306239.82	данные отсутствуют	данные отсутствуют
6399	768837.31	1306243.23	данные отсутствуют	данные отсутствуют
6400	768848.14	1306249.34	данные отсутствуют	данные отсутствуют
6401	768856.34	1306251.48	данные отсутствуют	данные отсутствуют
6402	768861.92	1306250.18	данные отсутствуют	данные отсутствуют
6403	768869.79	1306245.69	данные отсутствуют	данные отсутствуют
6404	768878.84	1306242.2	данные отсутствуют	данные отсутствуют
6405	768885.6	1306240.52	данные отсутствуют	данные отсутствуют
6406	768891.51	1306236.32	данные отсутствуют	данные отсутствуют
6407	768895.24	1306235.63	данные отсутствуют	данные отсутствуют
6408	768899.92	1306236.8	данные отсутствуют	данные отсутствуют
6409	768906.99	1306240.79	данные отсутствуют	данные отсутствуют
Государственный регистратор			ФГИС ЕГРН	
полное наименование должности			подпись	
			инициалы, фамилия	

М.П.

Раздел 4.2

Выписка из Единого государственного реестра недвижимости об объекте недвижимости
Сведения о частях земельного участка

Земельный участок				
(вид объекта недвижимости)				
Лист № ____ Раздела 4.2		Всего листов раздела 4.2 : ____		Всего разделов: ____
15.11.2021 № 99/2021/430758510				
Кадастровый номер:			02:17:000000:73(единое землепользование)	
Номер точки	Координаты, м		Описание закрепления на местности	Средняя квадратическая погрешность определения координат характерных точек границы части земельного участка, м
	X	Y		
1	2	3	4	5
6410	768913.3	1306241.42	данные отсутствуют	данные отсутствуют
6411	768920.84	1306239.34	данные отсутствуют	данные отсутствуют
6412	768923.35	1306234.47	данные отсутствуют	данные отсутствуют
6413	768927.13	1306232.92	данные отсутствуют	данные отсутствуют
6414	768932.32	1306232.52	данные отсутствуют	данные отсутствуют
6415	768935.53	1306234.3	данные отсутствуют	данные отсутствуют
6416	768939.35	1306234.44	данные отсутствуют	данные отсутствуют
6417	768942.48	1306236.44	данные отсутствуют	данные отсутствуют
6418	768946.04	1306239.32	данные отсутствуют	данные отсутствуют
6419	768950.4	1306240.12	данные отсутствуют	данные отсутствуют
6420	768954.61	1306241.09	данные отсутствуют	данные отсутствуют
6421	768959	1306242	данные отсутствуют	данные отсутствуют
6422	768961.7	1306243.98	данные отсутствуют	данные отсутствуют
6423	768966.45	1306249.36	данные отсутствуют	данные отсутствуют
6424	768970.34	1306259.18	данные отсутствуют	данные отсутствуют
6425	768974.67	1306266.35	данные отсутствуют	данные отсутствуют
6426	768981.73	1306269.06	данные отсутствуют	данные отсутствуют
Государственный регистратор			ФГИС ЕГРН	
полное наименование должности			подпись	
			инициалы, фамилия	

М.П.

Земельный участок			
(вид объекта недвижимости)			
Лист № ____ Раздела 4.2	Всего листов раздела 4.2 : ____	Всего разделов: ____	Всего листов выписки: ____
15.11.2021 № 99/2021/430758510			
Кадастровый номер:		02:17:000000:73(единое землепользование)	

Номер точки	Координаты, м		Описание закрепления на местности	Средняя квадратическая погрешность определения координат характерных точек границы части земельного участка, м
	X	Y		
1	2	3	4	5
6427	769157.65	1306371.44	данные отсутствуют	данные отсутствуют
6428	769138.45	1306398.32	данные отсутствуют	данные отсутствуют
6429	769177.7	1306211.44	данные отсутствуют	данные отсутствуют
6430	769181.02	1306221.99	данные отсутствуют	данные отсутствуют
6431	769465.35	1306238.15	данные отсутствуют	данные отсутствуют
6432	769466.45	1306241.37	данные отсутствуют	данные отсутствуют
6432	769466.45	1306241.37	данные отсутствуют	данные отсутствуют
6433	769304.24	1306368.71	данные отсутствуют	данные отсутствуют
6434	769285.67	1306343.15	данные отсутствуют	данные отсутствуют
6435	769270.93	1306313.59	данные отсутствуют	данные отсутствуют

Государственный регистратор		ФГИС ЕГРН
полное наименование должности	подпись	инициалы, фамилия

М.П.

Выписка из Единого государственного реестра недвижимости об объекте недвижимости

Сведения о характеристиках объекта недвижимости

На основании запроса от 14.11.2021 г., поступившего на рассмотрение 15.11.2021 г., сообщаем, что согласно записям Единого государственного реестра недвижимости:

Земельный участок			
(вид объекта недвижимости)			
Лист № ____ Раздела 1	Всего листов раздела 1 : ____	Всего разделов: ____	Всего листов выписки: ____
15.11.2021 № 99/2021/430753520			
Кадастровый номер:		02:17:000000:85(единое землепользование)	
Номер кадастрового квартала:	02:17:000000		
Дата присвоения кадастрового номера:	04.06.2007		
Ранее присвоенный государственный учетный номер:	данные отсутствуют		
Адрес:	установлено относительно ориентира, расположенного в границах участка. Почтовый адрес ориентира: Республика Башкортостан, Бураевский-н, с/сВанышевский		
Площадь:	11294758 кв. м		
Кадастровая стоимость, руб.:	25526153.08		
Кадастровые номера расположенных в пределах земельного участка объектов недвижимости:	данные отсутствуют		
Кадастровые номера объектов недвижимости, из которых образован объект недвижимости:	данные отсутствуют		
Кадастровые номера образованных объектов недвижимости:	02:17:050801:6, 02:17:050801:7		
Сведения о включении объекта недвижимости в состав предприятия как имущественного комплекса:			
Государственный регистратор		ФГИС ЕГРН	
полное наименование должности		подпись	
		инициалы, фамилия	

М.П.

Раздел 1

Выписка из Единого государственного реестра недвижимости об объекте недвижимости

Сведения о характеристиках объекта недвижимости

Земельный участок			
(вид объекта недвижимости)			
Лист № ____ Раздела 1	Всего листов раздела 1 : ____	Всего разделов: ____	Всего листов выписки: ____
15.11.2021 № 99/2021/430753520			
Кадастровый номер:		02:17:000000:85(единое землепользование)	
Категория земель:	Земли сельскохозяйственного назначения		
Виды разрешенного использования:	для сельскохозяйственной деятельности		
Сведения о кадастровом инженере:	данные отсутствуют		
Сведения о лесах, водных объектах и об иных природных объектах, расположенных в пределах земельного участка:	данные отсутствуют		
Сведения о том, что земельный участок полностью или частично расположен в границах зоны с особыми условиями использования территории или территории объекта культурного наследия	данные отсутствуют		
Сведения о том, что земельный участок расположен в границах особой экономической зоны, территории опережающего социально-экономического развития, зоны территориального развития в Российской Федерации, игорной зоны:	данные отсутствуют		
Сведения о том, что земельный участок расположен в границах особо охраняемой природной территории, охотничьих угодий, лесничеств, лесопарков:	данные отсутствуют		
Сведения о результатах проведения государственного земельного надзора:	данные отсутствуют		
Сведения о расположении земельного участка в границах территории, в отношении которой утвержден проект межевания территории:	данные отсутствуют		
Государственный регистратор		ФГИС ЕГРН	
полное наименование должности		подпись	
		инициалы, фамилия	

М.П.

Земельный участок		
(вид объекта недвижимости)		
Лист № ____ Раздела 1	Всего листов раздела 1 : ____	Всего разделов: ____
15.11.2021 № 99/2021/430753520		
Кадастровый номер:		02:17:000000:85(единое землепользование)
Условный номер земельного участка:	данные отсутствуют	
Сведения о принятии акта и (или) заключении договора, предусматривающих предоставление в соответствии с земельным законодательством исполнительным органом государственной власти или органом местного самоуправления находящегося в государственной или муниципальной собственности земельного участка для строительства наемного дома социального использования или наемного дома коммерческого использования:	данные отсутствуют	
Сведения о том, что земельный участок или земельные участки образованы на основании решения об изъятии земельного участка и (или) расположенного на нем объекта недвижимости для государственных или муниципальных нужд:	данные отсутствуют	
Сведения о том, что земельный участок образован из земель или земельного участка, государственная собственность на которые не разграничена:	данные отсутствуют	
Сведения о наличии земельного спора о местоположении границ земельных участков:	данные отсутствуют	
Статус записи об объекте недвижимости:	Сведения об объекте недвижимости имеют статус "актуальные, ранее учтенные"	
Особые отметки:	<p>Граница земельного участка не установлена в соответствии с требованиями земельного законодательства. Посредством данного земельного участка обеспечен доступ к земельному участку (земельным участкам) с кадастровым номером (кадастровыми номерами) 02:17:050801:7. Из объекта недвижимости образованы объекты недвижимости с кадастровыми номерами: 02:17:050801:6, сведения о которых носят временный характер. Сведения о видах разрешенного использования имеют статус «Актуальные незасвидетельствованные». Право (ограничение права, обременение объекта недвижимости) зарегистрировано на данный объект недвижимости с видами разрешенного использования отсутствует. Сведения необходимые для заполнения раздела 2 отсутствуют. Сведения необходимые для заполнения раздела 4 отсутствуют.</p> <p>Список кадастровых номеров (площадей) обособленных (условных) участков, входящих в единое землепользование: 02:17:050801:3 (1299386 кв.м), 02:17:050701:5 (51795 кв.м).</p>	
Получатель выписки:	Рачкова Елена Сергеевна	
Государственный регистратор		ФГИС ЕГРН
полное наименование должности	подпись	инициалы, фамилия

М.П.


Государственный регистратор		ФГИС ЕГРН
полное наименование должности	подпись	инициалы, фамилия

М.П.

Выписка из Единого государственного реестра недвижимости об объекте недвижимости
Описание местоположения земельного участка

Раздел 3

Земельный участок			
(вид объекта недвижимости)			
Лист № __ Раздела 3	Всего листов раздела 3: __	Всего разделов: __	Всего листов выписки: __
15.11.2021 № 99/2021/430753520			
Кадастровый номер:		02:17:000000:85(единое землепользование)	


План (чертеж, схема) земельного участка			
			
Масштаб 1: данные отсутствуют	Условные обозначения:		

Государственный регистратор		ФГИС ЕГРН
полное наименование должности	подпись	инициалы, фамилия

М.П.

Выписка из Единого государственного реестра недвижимости об объекте недвижимости
Описание местоположения земельного участка

Земельный участок			
<small>(вид объекта недвижимости)</small>			
Лист № ____ Раздела <u>3</u>	Всего листов раздела <u>3</u> : ____	Всего разделов: ____	Всего листов выписки: ____
15.11.2021 № 99/2021/430753520			
Кадастровый номер:		02:17:000000:85(единое землепользование)	

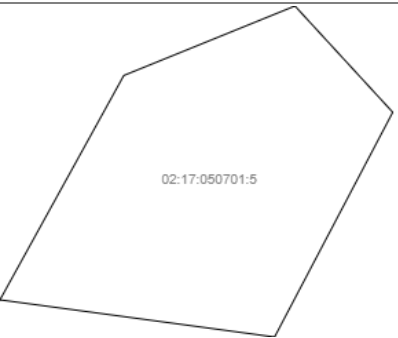
План (чертеж, схема) земельного участка			
			
Масштаб 1: данные отсутствуют	Условные обозначения:		

Государственный регистратор		ФГИС ЕГРН
полное наименование должности	подпись	инициалы, фамилия

М.П.

Выписка из Единого государственного реестра недвижимости об объекте недвижимости
Описание местоположения земельного участка

Земельный участок			
<small>(вид объекта недвижимости)</small>			
Лист № ____ Раздела <u>3</u>	Всего листов раздела <u>3</u> : ____	Всего разделов: ____	Всего листов выписки: ____
15.11.2021 № 99/2021/430753520			
Кадастровый номер:		02:17:000000:85(единое землепользование)	

План (чертеж, схема) земельного участка			
			
Масштаб 1: данные отсутствуют	Условные обозначения:		

Государственный регистратор		ФГИС ЕГРН
полное наименование должности	подпись	инициалы, фамилия

М.П.

Выписка из Единого государственного реестра недвижимости об объекте недвижимости
Описание местоположения земельного участка

Земельный участок			
<small>(вид объекта недвижимости)</small>			
Лист № ___	Раздела 3.1	Всего листов раздела 3.1 : ___	Всего разделов: ___
Всего листов выписки: ___			
15.11.2021 № 99/2021/430753520			
Кадастровый номер:		02:17:000000:85(единое землепользование)	

Описание местоположения границ земельного участка							
Номер п/п	Номер точки		Дирекционный угол	Горизонтальное проложение, м	Описание закрепления на местности	Кадастровые номера смежных участков	Сведения об адресах правообладателей смежных земельных участков
	начальная	конечная					
1	2	3	4	5	6	7	8
1	1	2	данные отсутствуют	данные отсутствуют	данные отсутствуют	данные отсутствуют	данные отсутствуют
2	2	3	данные отсутствуют	данные отсутствуют	данные отсутствуют	данные отсутствуют	данные отсутствуют
3	3	4	данные отсутствуют	данные отсутствуют	данные отсутствуют	данные отсутствуют	данные отсутствуют
4	4	5	данные отсутствуют	данные отсутствуют	данные отсутствуют	данные отсутствуют	данные отсутствуют
5	5	6	данные отсутствуют	данные отсутствуют	данные отсутствуют	данные отсутствуют	данные отсутствуют
6	6	7	данные отсутствуют	данные отсутствуют	данные отсутствуют	данные отсутствуют	данные отсутствуют
7	7	8	данные отсутствуют	данные отсутствуют	данные отсутствуют	данные отсутствуют	данные отсутствуют
8	8	9	данные отсутствуют	данные отсутствуют	данные отсутствуют	данные отсутствуют	данные отсутствуют
9	9	10	данные отсутствуют	данные отсутствуют	данные отсутствуют	данные отсутствуют	данные отсутствуют
10	10	11	данные отсутствуют	данные отсутствуют	данные отсутствуют	данные отсутствуют	данные отсутствуют
11	11	12	данные отсутствуют	данные отсутствуют	данные отсутствуют	данные отсутствуют	данные отсутствуют
12	12	13	данные отсутствуют	данные отсутствуют	данные отсутствуют	данные отсутствуют	данные отсутствуют
13	13	14	данные отсутствуют	данные отсутствуют	данные отсутствуют	данные отсутствуют	данные отсутствуют
14	14	15	данные отсутствуют	данные отсутствуют	данные отсутствуют	данные отсутствуют	данные отсутствуют
			отсутствуют	отсутствуют			
15	15	16	данные отсутствуют	данные отсутствуют	данные отсутствуют	данные отсутствуют	данные отсутствуют

Государственный регистратор		ФГИС ЕГРН
полное наименование должности	подпись	инициалы, фамилия

М.П.

Земельный участок			
(вид объекта недвижимости)			
Лист № ____	Раздела 3.1	Всего листов раздела 3.1 : ____	Всего разделов: ____
15.11.2021 № 99/2021/430753520			
Кадастровый номер:		02:17:000000:85(единое землепользование)	

Описание местоположения границ земельного участка							
Номер п/п	Номер точки		Дирекционный угол	Горизонтальное проложение, м	Описание закрепления на местности	Кадастровые номера смежных участков	Сведения об адресах правообладателей смежных земельных участков
	начальная	конечная					
1	2	3	4	5	6	7	8
16	16	17	данные отсутствуют	данные отсутствуют	данные отсутствуют	данные отсутствуют	данные отсутствуют
17	17	18	данные отсутствуют	данные отсутствуют	данные отсутствуют	данные отсутствуют	данные отсутствуют
18	18	19	данные отсутствуют	данные отсутствуют	данные отсутствуют	данные отсутствуют	данные отсутствуют
19	19	20	данные отсутствуют	данные отсутствуют	данные отсутствуют	данные отсутствуют	данные отсутствуют
20	20	21	данные отсутствуют	данные отсутствуют	данные отсутствуют	данные отсутствуют	данные отсутствуют
21	21	22	данные отсутствуют	данные отсутствуют	данные отсутствуют	данные отсутствуют	данные отсутствуют
22	22	23	данные отсутствуют	данные отсутствуют	данные отсутствуют	данные отсутствуют	данные отсутствуют
23	23	24	данные отсутствуют	данные отсутствуют	данные отсутствуют	данные отсутствуют	данные отсутствуют
24	24	25	данные отсутствуют	данные отсутствуют	данные отсутствуют	данные отсутствуют	данные отсутствуют
25	25	26	данные отсутствуют	данные отсутствуют	данные отсутствуют	данные отсутствуют	данные отсутствуют
26	26	27	данные отсутствуют	данные отсутствуют	данные отсутствуют	данные отсутствуют	данные отсутствуют
27	27	28	данные отсутствуют	данные отсутствуют	данные отсутствуют	данные отсутствуют	данные отсутствуют
28	28	29	данные отсутствуют	данные отсутствуют	данные отсутствуют	данные отсутствуют	данные отсутствуют
29	29	30	данные отсутствуют	данные отсутствуют	данные отсутствуют	данные отсутствуют	данные отсутствуют
30	30	31	данные отсутствуют	данные отсутствуют	данные отсутствуют	данные отсутствуют	данные отсутствуют

Государственный регистратор		ФГИС ЕГРН
полное наименование должности	подпись	инициалы, фамилия

М.П.

Выписка из Единого государственного реестра недвижимости об объекте недвижимости
Описание местоположения земельного участка

Земельный участок			
(вид объекта недвижимости)			
Лист № <u> </u> Раздела 3.1	Всего листов раздела 3.1 : <u> </u>	Всего разделов: <u> </u>	Всего листов выписки: <u> </u>
15.11.2021 № 99/2021/430753520			
Кадастровый номер:		02:17:000000:85(единое землепользование)	

Описание местоположения границ земельного участка							
Номер п/п	Номер точки		Дирекционный угол	Горизонтальное проложение, м	Описание закрепления на местности	Кадастровые номера смежных участков	Сведения об адресах правообладателей смежных земельных участков
	начальная	конечная					
1	2	3	4	5	6	7	8
31	31	32	данные отсутствуют	данные отсутствуют	данные отсутствуют	данные отсутствуют	данные отсутствуют
32	32	33	данные отсутствуют	данные отсутствуют	данные отсутствуют	данные отсутствуют	данные отсутствуют
33	33	34	данные отсутствуют	данные отсутствуют	данные отсутствуют	данные отсутствуют	данные отсутствуют
34	34	1	данные отсутствуют	данные отсутствуют	данные отсутствуют	данные отсутствуют	данные отсутствуют

Государственный регистратор		ФГИС ЕГРН
полное наименование должности	подпись	инициалы, фамилия

М.П.

Раздел 3.2

Выписка из Единого государственного реестра недвижимости об объекте недвижимости
Описание местоположения земельного участка

Земельный участок			
(вид объекта недвижимости)			
Лист № <u> </u> Раздела 3.2	Всего листов раздела 3.2 : <u> </u>	Всего разделов: <u> </u>	Всего листов выписки: <u> </u>
15.11.2021 № 99/2021/430753520			
Кадастровый номер:		02:17:000000:85(единое землепользование)	

Сведения о характерных точках границы земельного участка				
Система координат				
Зона №				
Номер точки	Координаты		Описание закрепления на местности	Средняя квадратическая погрешность определения координат характерных точек границ земельного участка, м
	X	Y		
1	2	3	4	5
1	796281.82	1323061.75	данные отсутствуют	данные отсутствуют
2	796291.29	1323072.24	данные отсутствуют	данные отсутствуют
3	796290.04	1323072.91	данные отсутствуют	данные отсутствуют
4	796283.67	1323076.3	данные отсутствуют	данные отсутствуют
5	796268.82	1323084.22	данные отсутствуют	данные отсутствуют
6	796245.79	1323096.51	данные отсутствуют	данные отсутствуют
7	796238.09	1323100.61	данные отсутствуют	данные отсутствуют
8	796206.56	1323117.41	данные отсутствуют	данные отсутствуют
9	796108.91	1323179.23	данные отсутствуют	данные отсутствуют
10	796067.66	1323205.34	данные отсутствуют	данные отсутствуют
11	796065.12	1323206.96	данные отсутствуют	данные отсутствуют
12	795948.33	1323279.63	данные отсутствуют	данные отсутствуют
13	795912	1323305.58	данные отсутствуют	данные отсутствуют
14	795877.28	1323322.3	данные отсутствуют	данные отсутствуют
15	795876.96	1323322.46	данные отсутствуют	данные отсутствуют

Государственный регистратор		ФГИС ЕГРН
полное наименование должности	подпись	инициалы, фамилия

М.П.

Выписка из Единого государственного реестра недвижимости об объекте недвижимости
Описание местоположения земельного участка

Земельный участок			
(вид объекта недвижимости)			
Лист №	Раздела 3.2	Всего листов раздела 3.2 : ____	Всего разделов: ____
Всего листов выписки: ____			
15.11.2021 № 99/2021/430753520			
Кадастровый номер:		02:17:000000:85(единое землепользование)	

Сведения о характерных точках границы земельного участка				
Система координат				
Зона №				
Номер точки	Координаты		Описание закрепления на местности	Средняя квадратическая погрешность определения координат характерных точек границ земельного участка, м
	X	Y		
1	2	3	4	5
16	795797.41	1323346.08	данные отсутствуют	данные отсутствуют
17	795652.13	1323386.77	данные отсутствуют	данные отсутствуют
18	795605.71	1323399.74	данные отсутствуют	данные отсутствуют
19	795602.76	1323400.58	данные отсутствуют	данные отсутствуют
20	795419.79	1323455.09	данные отсутствуют	данные отсутствуют
21	795362.57	1323471.38	данные отсутствуют	данные отсутствуют
22	795264.71	1323499.25	данные отсутствуют	данные отсутствуют
23	795242	1323505.7	данные отсутствуют	данные отсутствуют
24	795158.67	1323530.46	данные отсутствуют	данные отсутствуют
25	795062.92	1323558.9	данные отсутствуют	данные отсутствуют
26	794981.96	1323580.54	данные отсутствуют	данные отсутствуют
27	794931.86	1323593.94	данные отсутствуют	данные отсутствуют
28	794851.4	1323613.41	данные отсутствуют	данные отсутствуют
29	794735.91	1323653.63	данные отсутствуют	данные отсутствуют
30	794638.62	1323680.22	данные отсутствуют	данные отсутствуют

Государственный регистратор		ФГИС ЕГРН
полное наименование должности	подпись	инициалы, фамилия

М.П.

Выписка из Единого государственного реестра недвижимости об объекте недвижимости
Описание местоположения земельного участка

Земельный участок			
(вид объекта недвижимости)			
Лист №	Раздела 3.2	Всего листов раздела 3.2 : ____	Всего разделов: ____
Всего листов выписки: ____			
15.11.2021 № 99/2021/430753520			
Кадастровый номер:		02:17:000000:85(единое землепользование)	

Сведения о характерных точках границы земельного участка				
Система координат				
Зона №				
Номер точки	Координаты		Описание закрепления на местности	Средняя квадратическая погрешность определения координат характерных точек границ земельного участка, м
	X	Y		
1	2	3	4	5
31	794514.01	1323712.03	данные отсутствуют	данные отсутствуют
32	794441.48	1323739.78	данные отсутствуют	данные отсутствуют
33	794352.51	1323757.26	данные отсутствуют	данные отсутствуют
34	794327.84	1323760.52	данные отсутствуют	данные отсутствуют
35	794292.72	1323766.29	данные отсутствуют	данные отсутствуют
36	794237.12	1323777.48	данные отсутствуют	данные отсутствуют
37	794237.1	1323777.49	данные отсутствуют	данные отсутствуют
38	794228.78	1323781.01	данные отсутствуют	данные отсутствуют
39	794212	1323788.05	данные отсутствуют	данные отсутствуют
40	794207.29	1323789.64	данные отсутствуют	данные отсутствуют
41	794209.94	1323752.26	данные отсутствуют	данные отсутствуют
42	794232.24	1323703.94	данные отсутствуют	данные отсутствуют
43	794269.41	1323707.65	данные отсутствуют	данные отсутствуют
44	794325.22	1323557.84	данные отсутствуют	данные отсутствуют
45	794349.68	1323522.55	данные отсутствуют	данные отсутствуют

Государственный регистратор		ФГИС ЕГРН
полное наименование должности	подпись	инициалы, фамилия

М.П.

Земельный участок			
(вид объекта недвижимости)			
Лист №	Раздела 3.2	Всего листов раздела 3.2 : ____	Всего разделов: ____
Всего листов выписки: ____			
15.11.2021 № 99/2021/430753520			
Кадастровый номер:		02:17:000000:85(единое землепользование)	

Сведения о характерных точках границы земельного участка				
Система координат				
Зона №				
Номер точки	Координаты		Описание закрепления на местности	Средняя квадратическая погрешность определения координат характерных точек границ земельного участка, м
	X	Y		
1	2	3	4	5
46	794363.15	1323497.91	данные отсутствуют	данные отсутствуют
47	794375.41	1323485.29	данные отсутствуют	данные отсутствуют
48	794387.65	1323466.41	данные отсутствуют	данные отсутствуют
49	794435.52	1323372.47	данные отсутствуют	данные отсутствуют
50	794454.78	1323278.87	данные отсутствуют	данные отсутствуют
51	794454.7	1323270.45	данные отсутствуют	данные отсутствуют
52	794450.73	1323259.86	данные отсутствуют	данные отсутствуют
53	794432.2	1323243.23	данные отсутствуют	данные отсутствуют
54	794429.39	1323238.23	данные отсутствуют	данные отсутствуют
55	794481.25	1323075.84	данные отсутствуют	данные отсутствуют
56	794570.45	1322919.74	данные отсутствуют	данные отсутствуют
57	794592.75	1322856.56	данные отсутствуют	данные отсутствуют
58	794592.75	1322819.39	данные отсутствуют	данные отсутствуют
59	794582.95	1322786.71	данные отсутствуют	данные отсутствуют
60	794586.79	1322782.84	данные отсутствуют	данные отсутствуют

Государственный регистратор		ФГИС ЕГРН
полное наименование должности	подпись	инициалы, фамилия

М.П.

Раздел 3.2

Выписка из Единого государственного реестра недвижимости об объекте недвижимости
Описание местоположения земельного участка

Земельный участок			
(вид объекта недвижимости)			
Лист №	Раздела 3.2	Всего листов раздела 3.2 : ____	Всего разделов: ____
Всего листов выписки: ____			
15.11.2021 № 99/2021/430753520			
Кадастровый номер:		02:17:000000:85(единое землепользование)	

Сведения о характерных точках границы земельного участка				
Система координат				
Зона №				
Номер точки	Координаты		Описание закрепления на местности	Средняя квадратическая погрешность определения координат характерных точек границ земельного участка, м
	X	Y		
1	2	3	4	5
61	794594.78	1322768.51	данные отсутствуют	данные отсутствуют
62	794605.68	1322756.43	данные отсутствуют	данные отсутствуют
63	794618.33	1322735.19	данные отсутствуют	данные отсутствуют
64	794630.13	1322726.27	данные отсутствуют	данные отсутствуют
65	794633.47	1322709.41	данные отсутствуют	данные отсутствуют
66	794636.95	1322705.05	данные отсутствуют	данные отсутствуют
67	794667.08	1322681.87	данные отсутствуют	данные отсутствуют
68	794741.41	1322652.14	данные отсутствуют	данные отсутствуют
69	794830.61	1322611.26	данные отсутствуют	данные отсутствуют
70	794979.28	1322570.38	данные отсутствуют	данные отсутствуют
71	795004.36	1322556.27	данные отсутствуют	данные отсутствуют
72	795013.45	1322558.35	данные отсутствуют	данные отсутствуют
73	795030.24	1322555.71	данные отсутствуют	данные отсутствуют
74	795049.26	1322567.12	данные отсутствуют	данные отсутствуют
75	795062.05	1322567.07	данные отсутствуют	данные отсутствуют

Государственный регистратор		ФГИС ЕГРН
полное наименование должности	подпись	инициалы, фамилия

М.П.

Выписка из Единого государственного реестра недвижимости об объекте недвижимости
Описание местоположения земельного участка

Земельный участок			
(вид объекта недвижимости)			
Лист №	Раздела 3.2	Всего листов раздела 3.2 : ____	Всего разделов: ____
Всего листов выписки: ____			
15.11.2021 № 99/2021/430753520			
Кадастровый номер:		02:17:000000:85(единое землепользование)	

Сведения о характерных точках границы земельного участка				
Система координат				
Зона №				
Номер точки	Координаты		Описание закрепления на местности	Средняя квадратическая погрешность определения координат характерных точек границ земельного участка, м
	X	Y		
1	2	3	4	5
76	795082.33	1322572.25	данные отсутствуют	данные отсутствуют
77	795095.16	1322571.77	данные отсутствуют	данные отсутствуют
78	795109.37	1322580.84	данные отсутствуют	данные отсутствуют
79	795124.69	1322582.98	данные отсутствуют	данные отсутствуют
80	795136.64	1322589.19	данные отсутствуют	данные отсутствуют
81	795148.92	1322589.17	данные отсутствуют	данные отсутствуют
82	795161.64	1322603.13	данные отсутствуют	данные отсутствуют
83	795176.36	1322613.48	данные отсутствуют	данные отсутствуют
84	795194.75	1322635.01	данные отсутствуют	данные отсутствуют
85	795232.67	1322747.2	данные отсутствуют	данные отсутствуют
86	795217.59	1322756.67	данные отсутствуют	данные отсутствуют
87	795209.92	1322768.28	данные отсутствуют	данные отсутствуют
88	795180.56	1322784.8	данные отсутствуют	данные отсутствуют
89	795158.12	1322803.69	данные отсутствуют	данные отсутствуют
90	795151.01	1322817.88	данные отсутствуют	данные отсутствуют

Государственный регистратор		ФГИС ЕГРН
полное наименование должности	подпись	инициалы, фамилия

М.П.

Раздел 3.2

Выписка из Единого государственного реестра недвижимости об объекте недвижимости
Описание местоположения земельного участка

Земельный участок			
(вид объекта недвижимости)			
Лист №	Раздела 3.2	Всего листов раздела 3.2 : ____	Всего разделов: ____
Всего листов выписки: ____			
15.11.2021 № 99/2021/430753520			
Кадастровый номер:		02:17:000000:85(единое землепользование)	

Сведения о характерных точках границы земельного участка				
Система координат				
Зона №				
Номер точки	Координаты		Описание закрепления на местности	Средняя квадратическая погрешность определения координат характерных точек границ земельного участка, м
	X	Y		
1	2	3	4	5
91	795140.93	1322830.37	данные отсутствуют	данные отсутствуют
92	795138.98	1322842.66	данные отсутствуют	данные отсутствуют
93	795143.46	1322861.46	данные отсутствуют	данные отсутствуют
94	795147.07	1322867.94	данные отсутствуют	данные отсутствуют
95	795157.43	1322876.45	данные отсутствуют	данные отсутствуют
96	795165.64	1322878.98	данные отсутствуют	данные отсутствуют
97	795190.82	1322878.25	данные отсутствуют	данные отсутствуют
98	795206.99	1322871.43	данные отсутствуют	данные отсутствуют
99	795226.02	1322866.88	данные отсутствуют	данные отсутствуют
100	795236.91	1322867.24	данные отсутствуют	данные отсутствуют
101	795245.07	1322872.1	данные отсутствуют	данные отсутствуют
102	795249.06	1322884.74	данные отсутствуют	данные отсутствуют
103	795254.08	1322890.92	данные отсутствуют	данные отсутствуют
104	795263.95	1322896.78	данные отсутствуют	данные отсутствуют
105	795282.59	1322894.94	данные отсутствуют	данные отсутствуют

Государственный регистратор		ФГИС ЕГРН
полное наименование должности	подпись	инициалы, фамилия

М.П.

Земельный участок			
(вид объекта недвижимости)			
Лист №	Раздела 3.2	Всего листов раздела 3.2 : ____	Всего разделов: ____
Всего листов выписки: ____			
15.11.2021 № 99/2021/430753520			
Кадастровый номер:		02:17:000000:85(единое землепользование)	

Сведения о характерных точках границы земельного участка				
Система координат				
Зона №				
Номер точки	Координаты		Описание закрепления на местности	Средняя квадратическая погрешность определения координат характерных точек границ земельного участка, м
	X	Y		
1	2	3	4	5
106	795309.75	1322883.82	данные отсутствуют	данные отсутствуют
107	795316.3	1322883.37	данные отсутствуют	данные отсутствуют
108	795322.09	1322886.39	данные отсутствуют	данные отсутствуют
109	795332.57	1322903.94	данные отсутствуют	данные отсутствуют
110	795339.12	1322908.24	данные отсутствуют	данные отсутствуют
111	795345.56	1322907.03	данные отсутствуют	данные отсутствуют
112	795366.25	1322893.43	данные отсутствуют	данные отсутствуют
113	795380.8	1322889.94	данные отсутствуют	данные отсутствуют
114	795389.17	1322891.71	данные отсутствуют	данные отсутствуют
115	795405.35	1322903.55	данные отсутствуют	данные отсутствуют
116	795424.32	1322904.98	данные отсутствуют	данные отсутствуют
117	795443.04	1322898.79	данные отсутствуют	данные отсутствуют
118	795457.6	1322890.08	данные отсутствуют	данные отсутствуют
119	795474.29	1322871.84	данные отсутствуют	данные отсутствуют
120	795486.65	1322864.58	данные отсутствуют	данные отсутствуют

Государственный регистратор		ФГИС ЕГРН
полное наименование должности	подпись	инициалы, фамилия

М.П.

Раздел 3.2

Выписка из Единого государственного реестра недвижимости об объекте недвижимости
Описание местоположения земельного участка

Земельный участок			
(вид объекта недвижимости)			
Лист №	Раздела 3.2	Всего листов раздела 3.2 : ____	Всего разделов: ____
Всего листов выписки: ____			
15.11.2021 № 99/2021/430753520			
Кадастровый номер:		02:17:000000:85(единое землепользование)	

Сведения о характерных точках границы земельного участка				
Система координат				
Зона №				
Номер точки	Координаты		Описание закрепления на местности	Средняя квадратическая погрешность определения координат характерных точек границ земельного участка, м
	X	Y		
1	2	3	4	5
121	795497.63	1322863.1	данные отсутствуют	данные отсутствуют
122	795514.3	1322872.46	данные отсутствуют	данные отсутствуют
123	795528.74	1322869.8	данные отсутствуют	данные отсутствуют
124	795543.76	1322874.08	данные отсутствуют	данные отсутствуют
125	795551.86	1322873.47	данные отсутствуют	данные отсутствуют
126	795564.08	1322869.76	данные отсутствуют	данные отсутствуют
127	795664.79	1322819.08	данные отсутствуют	данные отсутствуют
128	795737.51	1322923.91	данные отсутствуют	данные отсутствуют
129	795826.72	1323062.33	данные отсутствуют	данные отсутствуют
130	795888.7	1323165.77	данные отсутствуют	данные отсутствуют
131	795932.03	1323246.96	данные отсутствуют	данные отсутствуют
132	795941.98	1323257.5	данные отсутствуют	данные отсутствуют
133	795954.58	1323262.17	данные отсутствуют	данные отсутствуют
134	795982.38	1323249.3	данные отсутствуют	данные отсутствуют
135	796084.87	1323176.12	данные отсутствуют	данные отсутствуют

Государственный регистратор		ФГИС ЕГРН
полное наименование должности	подпись	инициалы, фамилия

М.П.

Выписка из Единого государственного реестра недвижимости об объекте недвижимости
Описание местоположения земельного участка

Земельный участок			
(вид объекта недвижимости)			
Лист №	Раздела 3.2	Всего листов раздела 3.2 : ____	Всего разделов: ____
Всего листов выписки: ____			
15.11.2021 № 99/2021/430753520			
Кадастровый номер:		02:17:000000:85(единое землепользование)	

Сведения о характерных точках границы земельного участка				
Система координат				
Зона №				
Номер точки	Координаты		Описание закрепления на местности	Средняя квадратическая погрешность определения координат характерных точек границ земельного участка, м
	X	Y		
1	2	3	4	5
136	796118.67	1323143.18	данные отсутствуют	данные отсутствуют
137	796147.21	1323116.19	данные отсутствуют	данные отсутствуют
138	796161.06	1323096.51	данные отсутствуют	данные отсутствуют
139	796276.08	1323067.46	данные отсутствуют	данные отсутствуют
140	794377.09	1323745.32	данные отсутствуют	2.5
141	794466.33	1323727.32	данные отсутствуют	2.5
142	794456.58	1323671.08	данные отсутствуют	2.5
143	794362.84	1323692.08	данные отсутствуют	2.5
144	795202.49	1322569.72	данные отсутствуют	данные отсутствуют
145	795199.48	1322571.7	данные отсутствуют	данные отсутствуют
146	795189.07	1322563.08	данные отсутствуют	данные отсутствуют
147	795151.71	1322555.04	данные отсутствуют	данные отсутствуют
148	795137.06	1322545.35	данные отсутствуют	данные отсутствуют
149	795115.71	1322536.2	данные отсутствуют	данные отсутствуют
150	795103.49	1322535.01	данные отсутствуют	данные отсутствуют

Государственный регистратор		ФГИС ЕГРН
полное наименование должности	подпись	инициалы, фамилия

М.П.

Раздел 3.2

Выписка из Единого государственного реестра недвижимости об объекте недвижимости
Описание местоположения земельного участка

Земельный участок			
(вид объекта недвижимости)			
Лист №	Раздела 3.2	Всего листов раздела 3.2 : ____	Всего разделов: ____
Всего листов выписки: ____			
15.11.2021 № 99/2021/430753520			
Кадастровый номер:		02:17:000000:85(единое землепользование)	

Сведения о характерных точках границы земельного участка				
Система координат				
Зона №				
Номер точки	Координаты		Описание закрепления на местности	Средняя квадратическая погрешность определения координат характерных точек границ земельного участка, м
	X	Y		
1	2	3	4	5
151	795090.74	1322537.12	данные отсутствуют	данные отсутствуют
152	795076.54	1322529.17	данные отсутствуют	данные отсутствуют
153	795061.31	1322526.52	данные отсутствуют	данные отсутствуют
154	795059.89	1322525.03	данные отсутствуют	данные отсутствуют
155	795098.21	1322503.47	данные отсутствуют	данные отсутствуют
156	795161.39	1322544.37	данные отсутствуют	данные отсутствуют
157	795286.16	1322845.69	данные отсутствуют	данные отсутствуют
158	795278.55	1322834.62	данные отсутствуют	данные отсутствуют
159	795280.87	1322803.42	данные отсутствуют	данные отсутствуют
160	795295.26	1322778.12	данные отсутствуют	данные отсутствуют
161	795301.58	1322772.71	данные отсутствуют	данные отсутствуют
162	795314.62	1322769.07	данные отсутствуют	данные отсутствуют
163	795322.15	1322770.81	данные отсутствуют	данные отсутствуют
164	795335.04	1322784.42	данные отсутствуют	данные отсутствуют
165	795338.73	1322795.04	данные отсутствуют	данные отсутствуют

Государственный регистратор		ФГИС ЕГРН
полное наименование должности	подпись	инициалы, фамилия

М.П.

Земельный участок			
(вид объекта недвижимости)			
Лист №	Раздела 3.2	Всего листов раздела 3.2 : ____	Всего разделов: ____
Всего листов выписки: ____			
15.11.2021 № 99/2021/430753520			
Кадастровый номер:		02:17:000000:85(единое землепользование)	

Сведения о характерных точках границы земельного участка				
Система координат				
Зона №				
Номер точки	Координаты		Описание закрепления на местности	Средняя квадратическая погрешность определения координат характерных точек границ земельного участка, м
	X	Y		
1	2	3	4	5
166	795337.95	1322819.57	данные отсутствуют	данные отсутствуют
167	795333.63	1322826.8	данные отсутствуют	данные отсутствуют
168	795324.77	1322833.29	данные отсутствуют	данные отсутствуют
169	798372.9	1319810.51	данные отсутствуют	2.5
170	798190.33	1319709.45	данные отсутствуют	0.3
171	798160.1	1319933.57	данные отсутствуют	2.5
172	798342.97	1320030.01	данные отсутствуют	2.5
173	798429.44	1319950.19	данные отсутствуют	2.5
174	795163.1	1322893.59	данные отсутствуют	2.5
175	795232.1	1322904.09	данные отсутствуют	2.5
176	795273.34	1322935.59	данные отсутствуют	2.5
177	795391.83	1322930.34	данные отсутствуют	2.5
178	795519.32	1322913.09	данные отсутствуют	2.5
179	795608.56	1322871.85	данные отсутствуют	2.5
180	795644.55	1322865.85	данные отсутствуют	2.5

Государственный регистратор		ФГИС ЕГРН
полное наименование должности	подпись	инициалы, фамилия

М.П.

Раздел 3.2

Выписка из Единого государственного реестра недвижимости об объекте недвижимости
Описание местоположения земельного участка

Земельный участок			
(вид объекта недвижимости)			
Лист №	Раздела 3.2	Всего листов раздела 3.2 : ____	Всего разделов: ____
Всего листов выписки: ____			
15.11.2021 № 99/2021/430753520			
Кадастровый номер:		02:17:000000:85(единое землепользование)	

Сведения о характерных точках границы земельного участка				
Система координат				
Зона №				
Номер точки	Координаты		Описание закрепления на местности	Средняя квадратическая погрешность определения координат характерных точек границ земельного участка, м
	X	Y		
1	2	3	4	5
181	795676.8	1322883.85	данные отсутствуют	2.5
182	795797.54	1323052.58	данные отсутствуют	2.5
183	795813.29	1323102.07	данные отсутствуют	2.5
184	795850.03	1323141.07	данные отсутствуют	2.5
185	795891.28	1323216.81	данные отсутствуют	2.5
186	795942.56	1323281.68	данные отсутствуют	2.5
187	795912.18	1323304.37	данные отсутствуют	2.5
188	795876.19	1323321.8	данные отсутствуют	2.5
189	795513.22	1323424.35	данные отсутствуют	2.5
190	795215.5	1323509.85	данные отсутствуют	2.5
191	795003.27	1323572.09	данные отсутствуют	2.5
192	794845.79	1323611.09	данные отсутствуют	2.5
193	794734.8	1323649.33	данные отсутствуют	2.5
194	794512.07	1323708.58	данные отсутствуют	2.5
195	794266.19	1323767.26	данные отсутствуют	2.5

Государственный регистратор		ФГИС ЕГРН
полное наименование должности	подпись	инициалы, фамилия

М.П.

Земельный участок			
(вид объекта недвижимости)			
Лист №	Раздела 3.2	Всего листов раздела 3.2 : ____	Всего разделов: ____
Всего листов выписки: ____			
15.11.2021 № 99/2021/430753520			
Кадастровый номер:		02:17:000000:85(единое землепользование)	

Сведения о характерных точках границы земельного участка				
Система координат				
Зона №				
Номер точки	Координаты		Описание закрепления на местности	Средняя квадратическая погрешность определения координат характерных точек границ земельного участка, м
	X	Y		
1	2	3	4	5
196	794251.94	1323733.51	данные отсутствуют	2.5
197	794303.69	1323676.52	данные отсутствуют	2.5
198	794422.18	1323601.52	данные отсутствуют	2.5
199	794513.67	1323549.78	данные отсутствуют	2.5
200	794573.66	1323483.04	данные отсутствуют	2.5
201	794719.15	1323243.81	данные отсутствуют	2.5
202	794846.63	1323073.58	данные отсутствуют	2.5
203	794945.62	1322919.09	данные отсутствуют	2.5

Государственный регистратор		ФГИС ЕГРН
полное наименование должности	подпись	инициалы, фамилия

М.П.

Выписка из Единого государственного реестра недвижимости об объекте недвижимости

Сведения о характеристиках объекта недвижимости

На основании запроса от 14.11.2021 г., поступившего на рассмотрение 15.11.2021 г., сообщаем, что согласно записям Единого государственного реестра недвижимости:

Земельный участок		
(вид объекта недвижимости)		
Лист № ____ Раздела 1	Всего листов раздела 1 : ____	Всего разделов: ____
15.11.2021 № 99/2021/430778471		
Кадастровый номер:	02:17:000000:97(единое землепользование)	
Номер кадастрового квартала:	02:17:000000	
Дата присвоения кадастрового номера:	04.06.2007	
Ранее присвоенный государственный учетный номер:	данные отсутствуют	
Адрес:	установлено относительно ориентира, расположенного в границах участка. Почтовый адрес ориентира: Республика Башкортостан, р-н. Бураевский, с/с. Вострещовский	
Площадь:	18021224 кв. м	
Кадастровая стоимость, руб.:	30636080.8	
Кадастровые номера расположенных в пределах земельного участка объектов недвижимости:	02:00:000000:362	
Кадастровые номера объектов недвижимости, из которых образован объект недвижимости:	данные отсутствуют	
Кадастровые номера образованных объектов недвижимости:	02:17:060901:42, 02:17:060903:9, 02:17:060901:41, 02:17:060903:26	
Сведения о включении объекта недвижимости в состав предприятия как имущественного комплекса:		
Государственный регистратор		ФГИС ЕГРН
полное наименование должности	подпись	инициалы, фамилия

М.П.

Раздел 1

Выписка из Единого государственного реестра недвижимости об объекте недвижимости

Сведения о характеристиках объекта недвижимости

Земельный участок		
(вид объекта недвижимости)		
Лист № ____ Раздела 1	Всего листов раздела 1 : ____	Всего разделов: ____
15.11.2021 № 99/2021/430778471		
Кадастровый номер:	02:17:000000:97(единое землепользование)	
Категория земель:	Земли сельскохозяйственного назначения	
Виды разрешенного использования:	для сельскохозяйственной деятельности	
Сведения о кадастровом инженере:	Хузагалиев Фидан Фанитович №02-13-859	
Сведения о лесах, водных объектах и об иных природных объектах, расположенных в пределах земельного участка:	данные отсутствуют	
Сведения о том, что земельный участок полностью или частично расположен в границах зоны с особыми условиями использования территории или территории объекта культурного наследия	данные отсутствуют	
Сведения о том, что земельный участок расположен в границах особой экономической зоны, территории опережающего социально-экономического развития, зоны территориального развития в Российской Федерации, игорной зоны:	данные отсутствуют	
Сведения о том, что земельный участок расположен в границах особо охраняемой природной территории, охотничьих угодий, лесничеств, лесопарков:	данные отсутствуют	
Сведения о результатах проведения государственного земельного надзора:	данные отсутствуют	
Сведения о расположении земельного участка в границах территории, в отношении которой утвержден проект межевания территории:	данные отсутствуют	
Государственный регистратор		ФГИС ЕГРН
полное наименование должности	подпись	инициалы, фамилия

М.П.

Земельный участок		
(вид объекта недвижимости)		
Лист № ____ Раздела 1	Всего листов раздела 1 : ____	Всего разделов: ____
Всего листов выписки: ____		
15.11.2021 № 99/2021/430778471		
Кадастровый номер:		02:17:000000:97(единое землепользование)
Условный номер земельного участка:	данные отсутствуют	
Сведения о принятии акта и (или) заключении договора, предусматривающих предоставление в соответствии с земельным законодательством исполнительным органом государственной власти или органом местного самоуправления находящегося в государственной или муниципальной собственности земельного участка для строительства наемного дома социального использования или наемного дома коммерческого использования:	данные отсутствуют	
Сведения о том, что земельный участок или земельные участки образованы на основании решения об изъятии земельного участка и (или) расположенного на нем объекта недвижимости для государственных или муниципальных нужд:	данные отсутствуют	
Сведения о том, что земельный участок образован из земель или земельного участка, государственная собственность на которые не разграничена:	данные отсутствуют	
Сведения о наличии земельного спора о местоположении границ земельных участков:	данные отсутствуют	
Статус записи об объекте недвижимости:	Сведения об объекте недвижимости имеют статус "актуальные, ранее учтенные"	
Особые отметки:	<p>Граница земельного участка не установлена в соответствии с требованиями земельного законодательства. Посредством данного земельного участка обеспечен доступ к земельному участку (земельным участкам) с кадастровым номером (кадастровыми номерами) 02:17:060901:59, 02:17:060901:60, 02:17:060901:63, 02:17:060903:37. Сведения о видах разрешенного использования имеют статус «Актуальные незасвидетельствованные». Право (ограничение права, обременение объекта недвижимости) зарегистрировано на данный объект недвижимости с видами разрешенного использования отсутствует. Сведения необходимые для заполнения раздела 2 отсутствуют.</p> <p>Список кадастровых номеров (площадей) обособленных (условных) участков, входящих в единое землепользование: 02:17:060802:35 (295034кв.м) ,02:17:060802:15 (641436кв.м) ,02:17:060901:9 (1816002кв.м) ,02:17:060802:14 (494137кв.м) ,02:17:060902:3 (291708кв.м) ,02:17:060901:4 (29929кв.м) ,02:17:060903:7 (1802905кв.м) ,02:17:061103:13 (75786кв.м) ,02:17:061101:5 (320863кв.м) .</p>	
Получатель выписки:	Рачкова Елена Сергеевна	
Государственный регистратор		ФГИС ЕГРН
полное наименование должности	подпись	инициалы, фамилия

М.П.

Государственный регистратор		ФГИС ЕГРН
полное наименование должности	подпись	инициалы, фамилия

М.П.

Выписка из Единого государственного реестра недвижимости об объекте недвижимости
Описание местоположения земельного участка

Раздел 3

Земельный участок			
(вид объекта недвижимости)			
Лист № __ Раздела 3	Всего листов раздела 3: __	Всего разделов: __	Всего листов выписки: __
15.11.2021 № 99/2021/430778471			
Кадастровый номер:		02:17:000000:97(единое землепользование)	

План (чертеж, схема) земельного участка			
Масштаб 1: данные отсутствуют	Условные обозначения:		

Государственный регистратор		ФГИС ЕГРН
полное наименование должности	подпись	инициалы, фамилия

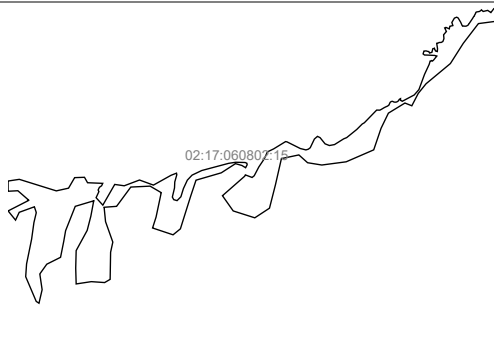
М.П.

Выписка из Единого государственного реестра недвижимости об объекте недвижимости
Описание местоположения земельного участка

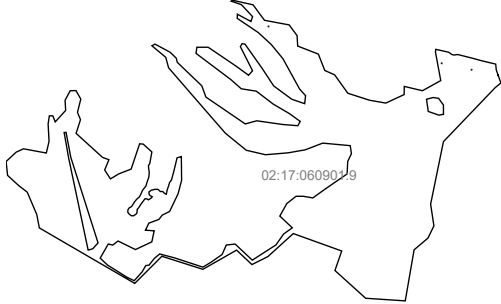
Земельный участок			
(вид объекта недвижимости)			
Лист № _____ Раздела <u>3</u>	Всего листов раздела <u>3</u> : _____	Всего разделов: _____	Всего листов выписки: _____
15.11.2021 № 99/2021/430778471			
Кадастровый номер:		02:17:000000:97(единое землепользование)	
План (чертеж, схема) земельного участка			
			
Масштаб 1: данные отсутствуют	Условные обозначения:		
Государственный регистратор		ФГИС ЕГРН	
полное наименование должности	подпись	инициалы, фамилия	

М.П.

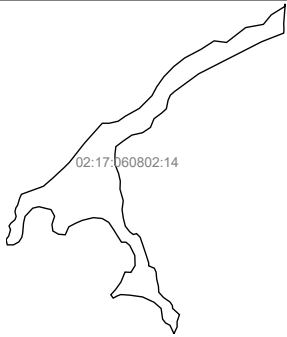
Выписка из Единого государственного реестра недвижимости об объекте недвижимости
Описание местоположения земельного участка

Земельный участок			
(вид объекта недвижимости)			
Лист № _____ Раздела <u>3</u>	Всего листов раздела <u>3</u> : _____	Всего разделов: _____	Всего листов выписки: _____
15.11.2021 № 99/2021/430778471			
Кадастровый номер:		02:17:000000:97(единое землепользование)	
План (чертеж, схема) земельного участка			
			
Масштаб 1: данные отсутствуют	Условные обозначения:		
Государственный регистратор		ФГИС ЕГРН	
полное наименование должности	подпись	инициалы, фамилия	

М.П.

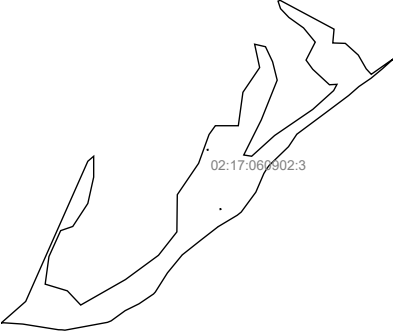
Земельный участок			
(вид объекта недвижимости)			
Лист № ____ Раздела <u>3</u>	Всего листов раздела <u>3</u> : ____	Всего разделов: ____	Всего листов выписки: ____
15.11.2021 № 99/2021/430778471			
Кадастровый номер:		02:17:000000:97(единое землепользование)	
План (чертеж, схема) земельного участка			
			
Масштаб 1: данные отсутствуют	Условные обозначения:		
Государственный регистратор		ФГИС ЕГРН	
полное наименование должности	подпись	инициалы, фамилия	

М.П.

Земельный участок			
(вид объекта недвижимости)			
Лист № ____ Раздела <u>3</u>	Всего листов раздела <u>3</u> : ____	Всего разделов: ____	Всего листов выписки: ____
15.11.2021 № 99/2021/430778471			
Кадастровый номер:		02:17:000000:97(единое землепользование)	
План (чертеж, схема) земельного участка			
			
Масштаб 1: данные отсутствуют	Условные обозначения:		
Государственный регистратор		ФГИС ЕГРН	
полное наименование должности	подпись	инициалы, фамилия	

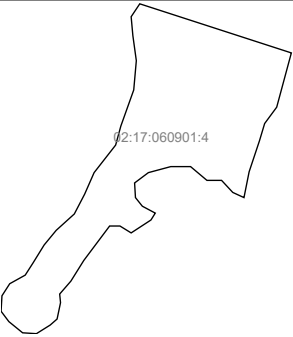
М.П.

Выписка из Единого государственного реестра недвижимости об объекте недвижимости
Описание местоположения земельного участка

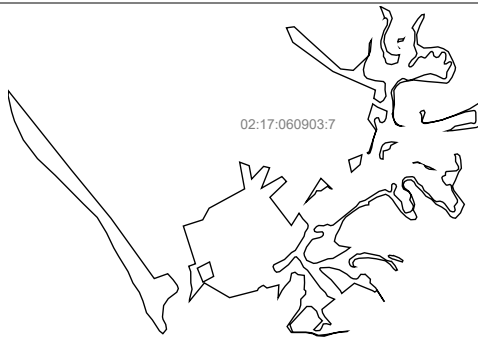
Земельный участок			
(вид объекта недвижимости)			
Лист № _____ Раздела <u>3</u>	Всего листов раздела <u>3</u> : _____	Всего разделов: _____	Всего листов выписки: _____
15.11.2021 № 99/2021/430778471			
Кадастровый номер:		02:17:000000:97(единое землепользование)	
План (чертеж, схема) земельного участка			
			
Масштаб 1: данные отсутствуют	Условные обозначения:		
Государственный регистратор		ФГИС ЕГРН	
полное наименование должности	подпись	инициалы, фамилия	

М.П.

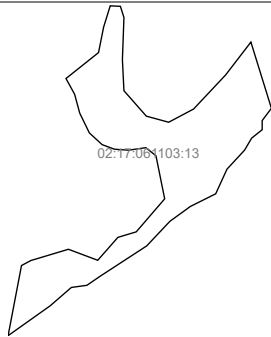
Выписка из Единого государственного реестра недвижимости об объекте недвижимости
Описание местоположения земельного участка

Земельный участок			
(вид объекта недвижимости)			
Лист № _____ Раздела <u>3</u>	Всего листов раздела <u>3</u> : _____	Всего разделов: _____	Всего листов выписки: _____
15.11.2021 № 99/2021/430778471			
Кадастровый номер:		02:17:000000:97(единое землепользование)	
План (чертеж, схема) земельного участка			
			
Масштаб 1: данные отсутствуют	Условные обозначения:		
Государственный регистратор		ФГИС ЕГРН	
полное наименование должности	подпись	инициалы, фамилия	

М.П.

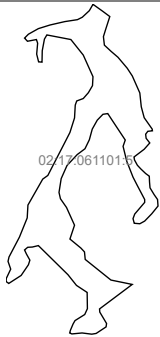
Земельный участок			
(вид объекта недвижимости)			
Лист № ____ Раздела <u>3</u>	Всего листов раздела <u>3</u> : ____	Всего разделов: ____	Всего листов выписки: ____
15.11.2021 № 99/2021/430778471			
Кадастровый номер:		02:17:000000:97(единое землепользование)	
План (чертеж, схема) земельного участка			
			
Масштаб 1: данные отсутствуют	Условные обозначения:		
Государственный регистратор		ФГИС ЕГРН	
полное наименование должности	подпись	инициалы, фамилия	

М.П.

Земельный участок			
(вид объекта недвижимости)			
Лист № ____ Раздела <u>3</u>	Всего листов раздела <u>3</u> : ____	Всего разделов: ____	Всего листов выписки: ____
15.11.2021 № 99/2021/430778471			
Кадастровый номер:		02:17:000000:97(единое землепользование)	
План (чертеж, схема) земельного участка			
			
Масштаб 1: данные отсутствуют	Условные обозначения:		
Государственный регистратор		ФГИС ЕГРН	
полное наименование должности	подпись	инициалы, фамилия	

М.П.

Выписка из Единого государственного реестра недвижимости об объекте недвижимости
Описание местоположения земельного участка

Земельный участок		
(вид объекта недвижимости)		
Лист № ____ Раздела <u>3</u>	Всего листов раздела <u>3</u> : ____	Всего разделов: ____
15.11.2021 № 99/2021/430778471		
Кадастровый номер:		02:17:000000:97(единое землепользование)
План (чертеж, схема) земельного участка		
		
Масштаб 1: данные отсутствуют	Условные обозначения:	
Государственный регистратор		ФГИС ЕГРН
полное наименование должности	подпись	инициалы, фамилия

М.П.

Раздел 3.1

Выписка из Единого государственного реестра недвижимости об объекте недвижимости
Описание местоположения земельного участка

Земельный участок							
(вид объекта недвижимости)							
Лист № ____ Раздела <u>3.1</u>		Всего листов раздела <u>3.1</u> : ____		Всего разделов: ____		Всего листов выписки: ____	
15.11.2021 № 99/2021/430778471							
Кадастровый номер:				02:17:000000:97(единое землепользование)			
Описание местоположения границ земельного участка							
Номер п/п	Номер точки		Дирекционный угол	Горизонтальное проложение, м	Описание закрепления на местности	Кадастровые номера смежных участков	Сведения об адресах правообладателей смежных земельных участков
	начальная	конечная					
1	2	3	4	5	6	7	8
1	26	27	данные отсутствуют	данные отсутствуют	данные отсутствуют	данные отсутствуют	данные отсутствуют
2	26	90	данные отсутствуют	данные отсутствуют	данные отсутствуют	данные отсутствуют	данные отсутствуют
3	90	91	данные отсутствуют	данные отсутствуют	данные отсутствуют	данные отсутствуют	данные отсутствуют
4	91	92	данные отсутствуют	данные отсутствуют	данные отсутствуют	данные отсутствуют	данные отсутствуют
5	92	93	данные отсутствуют	данные отсутствуют	данные отсутствуют	данные отсутствуют	данные отсутствуют
6	93	94	данные отсутствуют	данные отсутствуют	данные отсутствуют	данные отсутствуют	данные отсутствуют
7	94	95	данные отсутствуют	данные отсутствуют	данные отсутствуют	данные отсутствуют	данные отсутствуют
Государственный регистратор					ФГИС ЕГРН		
полное наименование должности				подпись		инициалы, фамилия	

М.П.

Земельный участок			
(вид объекта недвижимости)			
Лист №	Раздела 3.2	Всего листов раздела 3.2 : ____	Всего разделов: ____
Всего листов выписки: ____			
15.11.2021 № 99/2021/430778471			
Кадастровый номер:		02:17:000000:97(единое землепользование)	

Сведения о характерных точках границы земельного участка				
Система координат				
Зона №				
Номер точки	Координаты		Описание закрепления на местности	Средняя квадратическая погрешность определения координат характерных точек границ земельного участка, м
	X	Y		
1	2	3	4	5
1	761411.59	1312011.49	данные отсутствуют	данные отсутствуют
2	761414.49	1312014.11	данные отсутствуют	данные отсутствуют
3	761464.96	1312067.5	данные отсутствуют	данные отсутствуют
4	761491.91	1312092	данные отсутствуют	данные отсутствуют
5	761477.76	1312082.1	данные отсутствуют	данные отсутствуют
6	761449.19	1312055.51	данные отсутствуют	данные отсутствуют
7	761241.39	1312003.63	данные отсутствуют	данные отсутствуют
8	761259.27	1312008.46	данные отсутствуют	данные отсутствуют
9	761296.37	1312034.89	данные отсутствуют	данные отсутствуют
10	761321.19	1312058.52	данные отсутствуют	данные отсутствуют
11	761355.22	1312098.82	данные отсутствуют	данные отсутствуют
12	761377.04	1312096.4	данные отсутствуют	данные отсутствуют
13	761425.61	1312114.31	данные отсутствуют	данные отсутствуют
14	761465.8	1312144.4	данные отсутствуют	данные отсутствуют
15	761498.25	1312185.46	данные отсутствуют	данные отсутствуют

Государственный регистратор		ФГИС ЕГРН
полное наименование должности	подпись	инициалы, фамилия

М.П.

Раздел 3.2

Выписка из Единого государственного реестра недвижимости об объекте недвижимости
Описание местоположения земельного участка

Земельный участок			
(вид объекта недвижимости)			
Лист №	Раздела 3.2	Всего листов раздела 3.2 : ____	Всего разделов: ____
Всего листов выписки: ____			
15.11.2021 № 99/2021/430778471			
Кадастровый номер:		02:17:000000:97(единое землепользование)	

Сведения о характерных точках границы земельного участка				
Система координат				
Зона №				
Номер точки	Координаты		Описание закрепления на местности	Средняя квадратическая погрешность определения координат характерных точек границ земельного участка, м
	X	Y		
1	2	3	4	5
16	761448.52	1312143.4	данные отсутствуют	данные отсутствуют
17	761368.77	1312124.8	данные отсутствуют	данные отсутствуют
18	761259.61	1312105.95	данные отсутствуют	данные отсутствуют
19	761250.4	1312102.27	данные отсутствуют	данные отсутствуют
20	761224.42	1312101.19	данные отсутствуют	данные отсутствуют
21	761168.83	1312095.07	данные отсутствуют	данные отсутствуют
22	761168.02	1312061.01	данные отсутствуют	данные отсутствуют
23	761288.62	1312100.62	данные отсутствуют	данные отсутствуют
24	761306.62	1312086.22	данные отсутствуют	данные отсутствуют
25	761223.82	1312034.01	данные отсутствуют	данные отсутствуют
26	761223.82	1312012.41	данные отсутствуют	данные отсутствуют
27	761775.97	1312494.88	данные отсутствуют	данные отсутствуют
28	761821.17	1312548.05	данные отсутствуют	данные отсутствуют
29	761829.94	1312561.21	данные отсутствуют	данные отсутствуют
30	761854.81	1312586.08	данные отсутствуют	данные отсутствуют

Государственный регистратор		ФГИС ЕГРН
полное наименование должности	подпись	инициалы, фамилия

М.П.

Выписка из Единого государственного реестра недвижимости об объекте недвижимости
Описание местоположения земельного участка

Земельный участок			
(вид объекта недвижимости)			
Лист №	Раздела 3.2	Всего листов раздела 3.2: ____	Всего разделов: ____
Всего листов выписки: ____			
15.11.2021 № 99/2021/430778471			
Кадастровый номер:		02:17:000000:97(единое землепользование)	

Сведения о характерных точках границы земельного участка				
Система координат				
Зона №				
Номер точки	Координаты		Описание закрепления на местности	Средняя квадратическая погрешность определения координат характерных точек границ земельного участка, м
	X	Y		
1	2	3	4	5
31	761852.36	1312605.21	данные отсутствуют	данные отсутствуют
32	761839.38	1312589.31	данные отсутствуют	данные отсутствуют
33	761837.84	1312569.28	данные отсутствуют	данные отсутствуют
34	761837.62	1312569.31	данные отсутствуют	данные отсутствуют
35	761829.73	1312561.42	данные отсутствуют	данные отсутствуют
36	761824.44	1312553.5	данные отсутствуют	данные отсутствуют
37	761824.57	1312553.25	данные отсутствуют	данные отсутствуют
38	761787.39	1312526.41	данные отсутствуют	данные отсутствуют
39	761775.49	1312509.18	данные отсутствуют	данные отсутствуют
40	761958.52	1312739.63	данные отсутствуют	данные отсутствуют
41	761959.04	1312738.27	данные отсутствуют	данные отсутствуют
42	761977.54	1312727.01	данные отсутствуют	данные отсутствуют
43	761980.59	1312719.5	данные отсутствуют	данные отсутствуют
44	761989.39	1312737.49	данные отсутствуют	данные отсутствуют
45	762041.33	1312775.52	данные отсутствуют	данные отсутствуют

Государственный регистратор		ФГИС ЕГРН
полное наименование должности	подпись	инициалы, фамилия

М.П.

Раздел 3.2

Выписка из Единого государственного реестра недвижимости об объекте недвижимости
Описание местоположения земельного участка

Земельный участок			
(вид объекта недвижимости)			
Лист №	Раздела 3.2	Всего листов раздела 3.2: ____	Всего разделов: ____
Всего листов выписки: ____			
15.11.2021 № 99/2021/430778471			
Кадастровый номер:		02:17:000000:97(единое землепользование)	

Сведения о характерных точках границы земельного участка				
Система координат				
Зона №				
Номер точки	Координаты		Описание закрепления на местности	Средняя квадратическая погрешность определения координат характерных точек границ земельного участка, м
	X	Y		
1	2	3	4	5
46	762064	1312776.98	данные отсутствуют	данные отсутствуют
47	762145.19	1312797.46	данные отсутствуют	данные отсутствуют
48	762165.67	1312801.85	данные отсутствуют	данные отсутствуют
49	762175.18	1312753.58	данные отсутствуют	данные отсутствуют
50	762213.94	1312766.74	данные отсутствуют	данные отсутствуют
51	762193.46	1312801.85	данные отсутствуют	данные отсутствуют
52	762229.3	1312814.29	данные отсутствуют	данные отсутствуют
53	762235.15	1312849.4	данные отсутствуют	данные отсутствуют
54	762246.12	1312868.41	данные отсутствуют	данные отсутствуют
55	762310.86	1312802.58	данные отсутствуют	данные отсутствуют
56	762354.74	1312812.82	данные отсутствуют	данные отсутствуют
57	762370.1	1312838.79	данные отсутствуют	данные отсутствуют
58	762322.56	1312860.37	данные отсутствуют	данные отсутствуют
59	762358.4	1312915.95	данные отсутствуют	данные отсутствуют
60	762336.82	1312931.31	данные отсутствуют	данные отсутствуют

Государственный регистратор		ФГИС ЕГРН
полное наименование должности	подпись	инициалы, фамилия

М.П.

Земельный участок			
(вид объекта недвижимости)			
Лист №	Раздела 3.2	Всего листов раздела 3.2 : ____	Всего разделов: ____
Всего листов выписки: ____			
15.11.2021 № 99/2021/430778471			
Кадастровый номер:		02:17:000000:97(единое землепользование)	

Сведения о характерных точках границы земельного участка				
Система координат				
Зона №				
Номер точки	Координаты		Описание закрепления на местности	Средняя квадратическая погрешность определения координат характерных точек границ земельного участка, м
	X	Y		
1	2	3	4	5
61	762383.63	1312963.86	данные отсутствуют	данные отсутствуют
62	762454.58	1312978.49	данные отсутствуют	данные отсутствуют
63	762464.09	1313005.92	данные отсутствуют	данные отсутствуют
64	762476.06	1313011.49	данные отсутствуют	данные отсутствуют
65	762432.46	1312995.07	данные отсутствуют	данные отсутствуют
66	762317.93	1312968.72	данные отсутствуют	данные отсутствуют
67	762279.33	1312960.51	данные отсутствуют	данные отсутствуют
68	762268.25	1312959.53	данные отсутствуют	данные отсутствуют
69	762218.17	1312949.11	данные отсутствуют	данные отсутствуют
70	762196.28	1312943.36	данные отсутствуют	данные отсутствуют
71	762165.21	1312933.4	данные отсутствуют	данные отсутствуют
72	762077.3	1312910.02	данные отсутствуют	данные отсутствуют
73	762041.82	1312901.2	данные отсутствуют	данные отсутствуют
74	761907.84	1312864.88	данные отсутствуют	данные отсутствуют
75	761795.77	1312836.96	данные отсутствуют	данные отсутствуют

Государственный регистратор		ФГИС ЕГРН
полное наименование должности	подпись	инициалы, фамилия

М.П.

Раздел 3.2

Выписка из Единого государственного реестра недвижимости об объекте недвижимости
Описание местоположения земельного участка

Земельный участок			
(вид объекта недвижимости)			
Лист №	Раздела 3.2	Всего листов раздела 3.2 : ____	Всего разделов: ____
Всего листов выписки: ____			
15.11.2021 № 99/2021/430778471			
Кадастровый номер:		02:17:000000:97(единое землепользование)	

Сведения о характерных точках границы земельного участка				
Система координат				
Зона №				
Номер точки	Координаты		Описание закрепления на местности	Средняя квадратическая погрешность определения координат характерных точек границ земельного участка, м
	X	Y		
1	2	3	4	5
76	761685.77	1312808.4	данные отсутствуют	данные отсутствуют
77	761616.65	1312790.44	данные отсутствуют	данные отсутствуют
78	761422.3	1312741.11	данные отсутствуют	данные отсутствуют
79	761258.31	1312697.78	данные отсутствуют	данные отсутствуют
80	761224.24	1312689.06	данные отсутствуют	данные отсутствуют
81	761166.87	1312675.56	данные отсутствуют	данные отсутствуют
82	761176.08	1312676.76	данные отсутствуют	данные отсутствуют
83	761773.4	1312792.87	данные отсутствуют	данные отсутствуют
84	761773.41	1312792.83	данные отсутствуют	данные отсутствуют
85	761945.2	1312826.27	данные отсутствуют	данные отсутствуют
86	762027.45	1312842.26	данные отсутствуют	данные отсутствуют
87	762150.88	1312866.25	данные отсутствуют	данные отсутствуют
88	762160.69	1312818.92	данные отсутствуют	данные отсутствуют
89	761998.42	1312781.72	данные отсутствуют	данные отсутствуют
90	761527.26	1312215.32	данные отсутствуют	данные отсутствуют

Государственный регистратор		ФГИС ЕГРН
полное наименование должности	подпись	инициалы, фамилия

М.П.

Выписка из Единого государственного реестра недвижимости об объекте недвижимости
Описание местоположения земельного участка

Земельный участок			
(вид объекта недвижимости)			
Лист №	Раздела 3.2	Всего листов раздела 3.2 : ____	Всего разделов: ____
Всего листов выписки: ____			
15.11.2021 № 99/2021/430778471			
Кадастровый номер:		02:17:000000:97(единое землепользование)	

Сведения о характерных точках границы земельного участка				
Система координат				
Зона №				
Номер точки	Координаты		Описание закрепления на местности	Средняя квадратическая погрешность определения координат характерных точек границ земельного участка, м
	X	Y		
1	2	3	4	5
91	761529.99	1312217.67	данные отсутствуют	данные отсутствуют
92	761570.02	1312287.98	данные отсутствуют	данные отсутствуют
93	761587.97	1312308.98	данные отсутствуют	данные отсутствуют
94	761592.81	1312327.54	данные отсутствуют	данные отсутствуют
95	761618.84	1312372.61	данные отсутствуют	данные отсутствуют
96	761634.8	1312420.42	данные отсутствуют	данные отсутствуют
97	761663.15	1312465.31	данные отсутствуют	данные отсутствуют
98	761667.05	1312470.15	данные отсутствуют	данные отсутствуют
99	761671.47	1312476.04	данные отсутствуют	данные отсутствуют
100	761714.06	1312520.76	данные отсутствуют	данные отсутствуют
101	761855.18	1312705.77	данные отсутствуют	данные отсутствуют
102	761863.81	1312714.53	данные отсутствуют	данные отсутствуют
103	761827.62	1312699.1	данные отсутствуют	данные отсутствуют
104	761790.29	1312672.46	данные отсутствуют	данные отсутствуют
105	761781.89	1312653.76	данные отсутствуют	данные отсутствуют

Государственный регистратор		ФГИС ЕГРН
полное наименование должности	подпись	инициалы, фамилия

М.П.

Раздел 3.2

Выписка из Единого государственного реестра недвижимости об объекте недвижимости
Описание местоположения земельного участка

Земельный участок			
(вид объекта недвижимости)			
Лист №	Раздела 3.2	Всего листов раздела 3.2 : ____	Всего разделов: ____
Всего листов выписки: ____			
15.11.2021 № 99/2021/430778471			
Кадастровый номер:		02:17:000000:97(единое землепользование)	

Сведения о характерных точках границы земельного участка				
Система координат				
Зона №				
Номер точки	Координаты		Описание закрепления на местности	Средняя квадратическая погрешность определения координат характерных точек границ земельного участка, м
	X	Y		
1	2	3	4	5
106	761754.21	1312589.18	данные отсутствуют	данные отсутствуют
107	761715.8	1312536.98	данные отсутствуют	данные отсутствуют
108	761676.06	1312482.07	данные отсутствуют	данные отсутствуют
109	761641.94	1312437.83	данные отсутствуют	данные отсутствуют
110	761502.88	1312383.57	данные отсутствуют	данные отсутствуют
111	761503.08	1312363.28	данные отсутствуют	данные отсутствуют
112	761539.11	1312356.84	данные отсутствуют	данные отсутствуют
113	761604.57	1312400.75	данные отсутствуют	данные отсутствуют
114	761590.78	1312339.18	данные отсутствуют	данные отсутствуют
115	761568.76	1312332.17	данные отсутствуют	данные отсутствуют
116	761552.54	1312260.22	данные отсутствуют	данные отсутствуют
117	761532.97	1312231.94	данные отсутствуют	данные отсутствуют
118	761959.51	1312663.98	данные отсутствуют	данные отсутствуют
119	761948.8	1312645.53	данные отсутствуют	данные отсутствуют
120	761932.67	1312625.12	данные отсутствуют	данные отсутствуют

Государственный регистратор		ФГИС ЕГРН
полное наименование должности	подпись	инициалы, фамилия

М.П.

Земельный участок			
(вид объекта недвижимости)			
Лист №	Раздела 3.2	Всего листов раздела 3.2 : ____	Всего разделов: ____
Всего листов выписки: ____			
15.11.2021 № 99/2021/430778471			
Кадастровый номер:		02:17:000000:97(единое землепользование)	

Сведения о характерных точках границы земельного участка				
Система координат				
Зона №				
Номер точки	Координаты		Описание закрепления на местности	Средняя квадратическая погрешность определения координат характерных точек границ земельного участка, м
	X	Y		
1	2	3	4	5
121	761920.36	1312617.57	данные отсутствуют	данные отсутствуют
122	761919.09	1312617.76	данные отсутствуют	данные отсутствуют
123	761915.52	1312602.9	данные отсутствуют	данные отсутствуют
124	761931.61	1312594.86	данные отсутствуют	данные отсутствуют
125	761946.24	1312633.62	данные отсутствуют	данные отсутствуют
126	762000.37	1312651.18	данные отсутствуют	данные отсутствуют
127	761998.9	1312673.85	данные отсутствуют	данные отсутствуют
128	761962.33	1312662.15	данные отсутствуют	данные отсутствуют
129	761648.33	1312280.63	данные отсутствуют	данные отсутствуют
130	761622.67	1312235.21	данные отсутствуют	данные отсутствуют
131	761613.47	1312210.92	данные отсутствуют	данные отсутствуют
132	761582.82	1312172.13	данные отсутствуют	данные отсутствуют
133	761592.96	1312180.87	данные отсутствуют	данные отсутствуют
134	761632.46	1312237.19	данные отсутствуют	данные отсутствуют
135	761647.09	1312271.57	данные отсутствуют	данные отсутствуют

Государственный регистратор		ФГИС ЕГРН
полное наименование должности	подпись	инициалы, фамилия

М.П.

Раздел 3.2

Выписка из Единого государственного реестра недвижимости об объекте недвижимости
Описание местоположения земельного участка

Земельный участок			
(вид объекта недвижимости)			
Лист №	Раздела 3.2	Всего листов раздела 3.2 : ____	Всего разделов: ____
Всего листов выписки: ____			
15.11.2021 № 99/2021/430778471			
Кадастровый номер:		02:17:000000:97(единое землепользование)	

Сведения о характерных точках границы земельного участка				
Система координат				
Зона №				
Номер точки	Координаты		Описание закрепления на местности	Средняя квадратическая погрешность определения координат характерных точек границ земельного участка, м
	X	Y		
1	2	3	4	5
136	761709.86	1312405.84	данные отсутствуют	данные отсутствуют
137	761700.6	1312397.25	данные отсутствуют	данные отсутствуют
138	761680.29	1312337.21	данные отсутствуют	данные отсутствуют
139	761673.37	1312324.96	данные отсутствуют	данные отсутствуют
140	761696.09	1312324.96	данные отсутствуют	данные отсутствуют
141	761708.53	1312266.45	данные отсутствуют	данные отсутствуют
142	761742.17	1312290.59	данные отсутствуют	данные отсутствуют
143	761729.01	1312338.13	данные отсутствуют	данные отсутствуют
144	761704.87	1312388.6	данные отсутствуют	данные отсутствуют
145	761327.02	1311912.97	данные отсутствуют	данные отсутствуют
146	761355.98	1311943.16	данные отсутствуют	данные отсутствуют
147	761358.29	1311952.4	данные отсутствуют	данные отсутствуют
148	761346.11	1311940.52	данные отсутствуют	данные отсутствуют
149	760789.81	1311480.61	данные отсутствуют	данные отсутствуют
150	760795.71	1311485.29	данные отсутствуют	данные отсутствуют

Государственный регистратор		ФГИС ЕГРН
полное наименование должности	подпись	инициалы, фамилия

М.П.

Выписка из Единого государственного реестра недвижимости об объекте недвижимости
Описание местоположения земельного участка

Земельный участок			
(вид объекта недвижимости)			
Лист №	Раздела 3.2	Всего листов раздела 3.2 : ____	Всего разделов: ____
Всего листов выписки: ____			
15.11.2021 № 99/2021/430778471			
Кадастровый номер:		02:17:000000:97(единое землепользование)	

Сведения о характерных точках границы земельного участка				
Система координат				
Зона №				
Номер точки	Координаты		Описание закрепления на местности	Средняя квадратическая погрешность определения координат характерных точек границ земельного участка, м
	X	Y		
1	2	3	4	5
151	760810.34	1311560.62	данные отсутствуют	данные отсутствуют
152	760883.48	1311626.45	данные отсутствуют	данные отсутствуют
153	760936.87	1311697.4	данные отсутствуют	данные отсутствуют
154	760988.8	1311731.05	данные отсутствуют	данные отсутствуют
155	761056.83	1311745.67	данные отсутствуют	данные отсутствуют
156	761112.75	1311757.7	данные отсутствуют	данные отсутствуют
157	761104.18	1311760.2	данные отсутствуют	данные отсутствуют
158	761091.36	1311759.25	данные отсутствуют	данные отсутствуют
159	761068.11	1311753.56	данные отсутствуют	данные отсутствуют
160	761009.78	1311735.58	данные отсутствуют	данные отсутствуют
161	761009.49	1311735.8	данные отсутствуют	данные отсутствуют
162	760988.74	1311731.34	данные отсутствуют	данные отсутствуют
163	760982.93	1311727.61	данные отсутствуют	данные отсутствуют
164	760982.94	1311727.3	данные отсутствуют	данные отсутствуют
165	760966.56	1311722.25	данные отсутствуют	данные отсутствуют

Государственный регистратор		ФГИС ЕГРН
полное наименование должности	подпись	инициалы, фамилия

М.П.

Раздел 3.2

Выписка из Единого государственного реестра недвижимости об объекте недвижимости
Описание местоположения земельного участка

Земельный участок			
(вид объекта недвижимости)			
Лист №	Раздела 3.2	Всего листов раздела 3.2 : ____	Всего разделов: ____
Всего листов выписки: ____			
15.11.2021 № 99/2021/430778471			
Кадастровый номер:		02:17:000000:97(единое землепользование)	

Сведения о характерных точках границы земельного участка				
Система координат				
Зона №				
Номер точки	Координаты		Описание закрепления на местности	Средняя квадратическая погрешность определения координат характерных точек границ земельного участка, м
	X	Y		
1	2	3	4	5
166	760949	1311711.33	данные отсутствуют	данные отсутствуют
167	760931.45	1311716.08	данные отсутствуют	данные отсутствуют
168	760925.28	1311732.68	данные отсутствуют	данные отсутствуют
169	760927.18	1311738.85	данные отсутствуют	данные отсутствуют
170	760943.78	1311749.29	данные отсутствуют	данные отсутствуют
171	760990.76	1311764.47	данные отсутствуют	данные отсутствуют
172	761055.76	1311787.73	данные отсутствуют	данные отсутствуют
173	761115.09	1311824.74	данные отсутствуют	данные отсутствуют
174	761180.6	1311847.68	данные отсутствуют	данные отсутствуют
175	761177.71	1311874.1	данные отсутствуют	данные отсутствуют
176	761169.82	1311866.6	данные отсутствуют	данные отсутствуют
177	761110.41	1311830.6	данные отсутствуют	данные отсутствуют
178	761040.21	1311864.8	данные отсутствуют	данные отсутствуют
179	760969.43	1311873.49	данные отсутствуют	данные отсутствуют
180	760971.17	1311865.73	данные отсутствуют	данные отсутствуют

Государственный регистратор		ФГИС ЕГРН
полное наименование должности	подпись	инициалы, фамилия

М.П.

Земельный участок			
(вид объекта недвижимости)			
Лист №	Раздела 3.2	Всего листов раздела 3.2 : ____	Всего разделов: ____
Всего листов выписки: ____			
15.11.2021 № 99/2021/430778471			
Кадастровый номер:		02:17:000000:97(единое землепользование)	

Сведения о характерных точках границы земельного участка				
Система координат				
Зона №				
Номер точки	Координаты		Описание закрепления на местности	Средняя квадратическая погрешность определения координат характерных точек границ земельного участка, м
	X	Y		
1	2	3	4	5
181	760976.96	1311858.98	данные отсутствуют	данные отсутствуют
182	760997.21	1311858.01	данные отсутствуют	данные отсутствуют
183	761018.44	1311846.44	данные отсутствуют	данные отсутствуют
184	761008.8	1311823.28	данные отсутствуют	данные отсутствуют
185	760989.5	1311803.99	данные отсутствуют	данные отсутствуют
186	760958.63	1311787.59	данные отсутствуют	данные отсутствуют
187	760916.19	1311771.19	данные отсутствуют	данные отсутствуют
188	760876.63	1311740.32	данные отсутствуют	данные отсутствуют
189	760844.8	1311705.6	данные отсутствуют	данные отсутствуют
190	760809.1	1311667.97	данные отсутствуют	данные отсутствуют
191	760761.83	1311629.38	данные отсутствуют	данные отсутствуют
192	760731.94	1311595.63	данные отсутствуют	данные отсутствуют
193	760670.19	1311538.71	данные отсутствуют	данные отсутствуют
194	760647.57	1311498.27	данные отсутствуют	данные отсутствуют
195	760690.89	1311533.79	данные отсутствуют	данные отсутствуют

Государственный регистратор		ФГИС ЕГРН
полное наименование должности	подпись	инициалы, фамилия

М.П.

Раздел 3.2

Выписка из Единого государственного реестра недвижимости об объекте недвижимости
Описание местоположения земельного участка

Земельный участок			
(вид объекта недвижимости)			
Лист №	Раздела 3.2	Всего листов раздела 3.2 : ____	Всего разделов: ____
Всего листов выписки: ____			
15.11.2021 № 99/2021/430778471			
Кадастровый номер:		02:17:000000:97(единое землепользование)	

Сведения о характерных точках границы земельного участка				
Система координат				
Зона №				
Номер точки	Координаты		Описание закрепления на местности	Средняя квадратическая погрешность определения координат характерных точек границ земельного участка, м
	X	Y		
1	2	3	4	5
196	760760.53	1311574.07	данные отсутствуют	данные отсутствуют
197	760783.71	1311562.01	данные отсутствуют	данные отсутствуют
198	760797.94	1311539.35	данные отсутствуют	данные отсутствуют
199	760800.26	1311512.3	данные отсутствуют	данные отсутствуют
200	761239.89	1311823.16	данные отсутствуют	данные отсутствуют
201	761288.69	1311842.22	данные отсутствуют	данные отсутствуют
202	761298.52	1311872.16	данные отсутствуют	данные отсутствуют
203	761245.28	1311841.98	данные отсутствуют	данные отсутствуют
204	761239.98	1311832.17	данные отсутствуют	данные отсутствуют
205	761162.54	1311750.32	данные отсутствуют	данные отсутствуют
206	761153.53	1311740.75	данные отсутствуют	данные отсутствуют
207	761138.33	1311713.7	данные отсутствуют	данные отсутствуют
208	761124.58	1311674.79	данные отсутствуют	данные отсутствуют
209	761113.19	1311662.45	данные отсутствуют	данные отсутствуют
210	761102.74	1311666.25	данные отсутствуют	данные отсутствуют

Государственный регистратор		ФГИС ЕГРН
полное наименование должности	подпись	инициалы, фамилия

М.П.

Выписка из Единого государственного реестра недвижимости об объекте недвижимости
Описание местоположения земельного участка

Земельный участок			
(вид объекта недвижимости)			
Лист №	Раздела 3.2	Всего листов раздела 3.2 : ____	Всего разделов: ____
Всего листов выписки: ____			
15.11.2021 № 99/2021/430778471			
Кадастровый номер:		02:17:000000:97(единое землепользование)	

Сведения о характерных точках границы земельного участка				
Система координат				
Зона №				
Номер точки	Координаты		Описание закрепления на местности	Средняя квадратическая погрешность определения координат характерных точек границ земельного участка, м
	X	Y		
1	2	3	4	5
211	761101.32	1311685.7	данные отсутствуют	данные отсутствуют
212	761101.38	1311685.93	данные отсутствуют	данные отсутствуют
213	761081.69	1311642.54	данные отсутствуют	данные отсутствуют
214	761067.07	1311586.95	данные отсутствуют	данные отсутствуют
215	761094.13	1311595	данные отсутствуют	данные отсутствуют
216	761126.31	1311671.07	данные отсутствуют	данные отсутствуют
217	761142.4	1311706.91	данные отсутствуют	данные отсутствуют
218	761163.61	1311709.1	данные отсутствуют	данные отсутствуют
219	761174.59	1311716.42	данные отсутствуют	данные отсутствуют
220	761161.42	1311739.09	данные отсутствуют	данные отсутствуют
221	760575.69	1311331.38	данные отсутствуют	данные отсутствуют
222	760580.67	1311347.78	данные отсутствуют	данные отсутствуют
223	760612.85	1311371.92	данные отсутствуют	данные отсутствуют
224	760645.03	1311398.25	данные отсутствуют	данные отсутствуют
225	760645.89	1311403.37	данные отсутствуют	данные отсутствуют

Государственный регистратор		ФГИС ЕГРН
полное наименование должности	подпись	инициалы, фамилия

М.П.

Раздел 3.2

Выписка из Единого государственного реестра недвижимости об объекте недвижимости
Описание местоположения земельного участка

Земельный участок			
(вид объекта недвижимости)			
Лист №	Раздела 3.2	Всего листов раздела 3.2 : ____	Всего разделов: ____
Всего листов выписки: ____			
15.11.2021 № 99/2021/430778471			
Кадастровый номер:		02:17:000000:97(единое землепользование)	

Сведения о характерных точках границы земельного участка				
Система координат				
Зона №				
Номер точки	Координаты		Описание закрепления на местности	Средняя квадратическая погрешность определения координат характерных точек границ земельного участка, м
	X	Y		
1	2	3	4	5
226	760615.54	1311374.15	данные отсутствуют	данные отсутствуют
227	760612.84	1311371.93	данные отсутствуют	данные отсутствуют
228	760592.2	1311361.17	данные отсутствуют	данные отсутствуют
229	760587.86	1311353.29	данные отсутствуют	данные отсутствуют
230	760587.58	1311353.35	данные отсутствуют	данные отсутствуют
231	760580.49	1311348.02	данные отсутствуют	данные отсутствуют
232	760575.58	1311331.53	данные отсутствуют	данные отсутствуют
233	760574.17	1311254.21	данные отсутствуют	данные отсутствуют
234	760577.16	1311247.33	данные отсутствуют	данные отсутствуют
235	760575.6	1311233.28	данные отсутствуют	данные отсутствуют
236	760563.5	1311228.75	данные отсутствуют	данные отсутствуют
237	760579.94	1311215.39	данные отсутствуют	данные отсутствуют
238	760593.1	1311214.66	данные отсутствуют	данные отсутствуют
239	760600.42	1311221.97	данные отсутствуют	данные отсутствуют
240	760573.16	1311323.05	данные отсутствуют	данные отсутствуют

Государственный регистратор		ФГИС ЕГРН
полное наименование должности	подпись	инициалы, фамилия

М.П.

Земельный участок			
(вид объекта недвижимости)			
Лист №	Раздела 3.2	Всего листов раздела 3.2 : ____	Всего разделов: ____
Всего листов выписки: ____			
15.11.2021 № 99/2021/430778471			
Кадастровый номер:		02:17:000000:97(единое землепользование)	

Сведения о характерных точках границы земельного участка				
Система координат				
Зона №				
Номер точки	Координаты		Описание закрепления на местности	Средняя квадратическая погрешность определения координат характерных точек границ земельного участка, м
	X	Y		
1	2	3	4	5
241	760575.51	1311330.81	данные отсутствуют	данные отсутствуют
242	760572.23	1311324.83	данные отсутствуют	данные отсутствуют
243	760599.86	1311436.63	данные отсутствуют	данные отсутствуют
244	760566.01	1311392.08	данные отсутствуют	данные отсутствуют
245	760540.93	1311361.22	данные отсутствуют	данные отсутствуют
246	760537.5	1311355.82	данные отсутствуют	данные отсутствуют
247	760567.24	1311390.34	данные отсутствуют	данные отсутствуют
248	760516.52	1311215.22	данные отсутствуют	данные отсутствуют
249	760518.02	1311206.76	данные отсутствуют	данные отсутствуют
250	760537.78	1311179.84	данные отсутствуют	данные отсутствуют
251	760547.75	1311156.93	данные отсутствуют	данные отсутствуют
252	760546.51	1311137.83	данные отсутствуют	данные отсутствуют
253	760541.13	1311133.92	данные отсутствуют	данные отсутствуют
254	760557.99	1311122.5	данные отсутствуют	данные отсутствуют
255	760569.7	1311140.78	данные отсутствуют	данные отсутствуют

Государственный регистратор		ФГИС ЕГРН
полное наименование должности	подпись	инициалы, фамилия

М.П.

Раздел 3.2

Выписка из Единого государственного реестра недвижимости об объекте недвижимости
Описание местоположения земельного участка

Земельный участок			
(вид объекта недвижимости)			
Лист №	Раздела 3.2	Всего листов раздела 3.2 : ____	Всего разделов: ____
Всего листов выписки: ____			
15.11.2021 № 99/2021/430778471			
Кадастровый номер:		02:17:000000:97(единое землепользование)	

Сведения о характерных точках границы земельного участка				
Система координат				
Зона №				
Номер точки	Координаты		Описание закрепления на местности	Средняя квадратическая погрешность определения координат характерных точек границ земельного участка, м
	X	Y		
1	2	3	4	5
256	760777.74	1311363.51	данные отсутствуют	данные отсутствуют
257	760775.06	1311337.7	данные отсутствуют	данные отсутствуют
258	760765.6	1311328.98	данные отсутствуют	данные отсутствуют
259	760755.46	1311328.23	данные отсутствуют	данные отсутствуют
260	760715.33	1311342.28	данные отсутствуют	данные отсутствуют
261	760702.22	1311334.95	данные отсутствуют	данные отсутствуют
262	760702.01	1311335.11	данные отсутствуют	данные отсутствуют
263	760694.82	1311336.38	данные отсутствуют	данные отсутствуют
264	760694.55	1311336.28	данные отсутствуют	данные отсутствуют
265	760684.97	1311325.64	данные отсутствуют	данные отсутствуют
266	760685.06	1311325.36	данные отсутствуют	данные отсутствуют
267	760674.24	1311319.32	данные отсутствуют	данные отсутствуют
268	760664.02	1311318.33	данные отсутствуют	данные отсутствуют
269	760664.78	1311316.33	данные отсутствуют	данные отсутствуют
270	760681.6	1311321.45	данные отсутствуют	данные отсутствуют

Государственный регистратор		ФГИС ЕГРН
полное наименование должности	подпись	инициалы, фамилия

М.П.

Выписка из Единого государственного реестра недвижимости об объекте недвижимости
Описание местоположения земельного участка

Земельный участок			
(вид объекта недвижимости)			
Лист №	Раздела 3.2	Всего листов раздела 3.2 : ____	Всего разделов: ____
Всего листов выписки: ____			
15.11.2021 № 99/2021/430778471			
Кадастровый номер:		02:17:000000:97(единое землепользование)	

Сведения о характерных точках границы земельного участка				
Система координат				
Зона №				
Номер точки	Координаты		Описание закрепления на местности	Средняя квадратическая погрешность определения координат характерных точек границ земельного участка, м
	X	Y		
1	2	3	4	5
271	760694.77	1311336.08	данные отсутствуют	данные отсутствуют
272	760732.07	1311329.49	данные отсутствуют	данные отсутствуют
273	760764.99	1311318.52	данные отсутствуют	данные отсутствуют
274	760797.9	1311319.25	данные отсутствуют	данные отсутствуют
275	760682.32	1311410.1	данные отсутствуют	данные отсутствуют
276	760681.6	1311390.2	данные отсутствуют	данные отсутствуют
277	760665.59	1311356	данные отсутствуют	данные отсутствуют
278	760696.36	1311393.8	данные отсутствуют	данные отсутствуют
279	760692.23	1311405.88	данные отсутствуют	данные отсутствуют
280	760777.14	1311399.3	данные отсутствуют	данные отсутствуют
281	760780.35	1311412.14	данные отсутствуют	данные отсутствуют
282	760777.21	1311442.41	данные отсутствуют	данные отсутствуют
283	760774.47	1311434.11	данные отсутствуют	данные отсутствуют
284	760469.01	1311180.53	данные отсутствуют	данные отсутствуют
285	760455.36	1311171.28	данные отсутствуют	данные отсутствуют

Государственный регистратор		ФГИС ЕГРН
полное наименование должности	подпись	инициалы, фамилия

М.П.

Раздел 3.2

Выписка из Единого государственного реестра недвижимости об объекте недвижимости
Описание местоположения земельного участка

Земельный участок			
(вид объекта недвижимости)			
Лист №	Раздела 3.2	Всего листов раздела 3.2 : ____	Всего разделов: ____
Всего листов выписки: ____			
15.11.2021 № 99/2021/430778471			
Кадастровый номер:		02:17:000000:97(единое землепользование)	

Сведения о характерных точках границы земельного участка				
Система координат				
Зона №				
Номер точки	Координаты		Описание закрепления на местности	Средняя квадратическая погрешность определения координат характерных точек границ земельного участка, м
	X	Y		
1	2	3	4	5
286	760455.81	1311152.39	данные отсутствуют	данные отсутствуют
287	760493.54	1311084.9	данные отсутствуют	данные отсутствуют
288	760494.83	1311061.92	данные отсутствуют	данные отсутствуют
289	760488.19	1311057.56	данные отсутствуют	данные отсутствуют
290	760486.21	1311058.13	данные отсутствуют	данные отсутствуют
291	760490.7	1311050.82	данные отсутствуют	данные отсутствуют
292	760513.38	1311055.21	данные отсутствуют	данные отсутствуют
293	760484.12	1311115.92	данные отсутствуют	данные отсутствуют
294	760464.37	1311167.12	данные отсутствуют	данные отсутствуют
295	760499.58	1311296.11	данные отсутствуют	данные отсутствуют
296	760476.17	1311264.88	данные отсутствуют	данные отсутствуют
297	760494.97	1311284.43	данные отсутствуют	данные отсутствуют
298	760436.48	1311211.98	данные отсутствуют	данные отсутствуют
299	760423.24	1311194.32	данные отсутствуют	данные отсутствуют
300	760417.89	1311183.5	данные отсутствуют	данные отсутствуют

Государственный регистратор		ФГИС ЕГРН
полное наименование должности	подпись	инициалы, фамилия

М.П.

Земельный участок			
(вид объекта недвижимости)			
Лист №	Раздела 3.2	Всего листов раздела 3.2 : ____	Всего разделов: ____
Всего листов выписки: ____			
15.11.2021 № 99/2021/430778471			
Кадастровый номер:		02:17:000000:97(единое землепользование)	

Сведения о характерных точках границы земельного участка				
Система координат				
Зона №				
Номер точки	Координаты		Описание закрепления на местности	Средняя квадратическая погрешность определения координат характерных точек границ земельного участка, м
	X	Y		
1	2	3	4	5
301	760414.28	1311105.97	данные отсутствуют	данные отсутствуют
302	760412.95	1311105.31	данные отсутствуют	данные отсутствуют
303	760369.29	1311057.15	данные отсутствуют	данные отсутствуют
304	760400.01	1311078.61	данные отсутствуют	данные отсутствуют
305	760317.86	1310851.63	данные отсутствуют	данные отсутствуют
306	760316.54	1310847.67	данные отсутствуют	данные отсутствуют
307	760307.3	1310845.09	данные отсутствуют	данные отсутствуют
308	760297.19	1310851.78	данные отсутствуют	данные отсутствуют
309	760279.31	1310880.11	данные отсутствуют	данные отсутствуют
310	760269.92	1310902.07	данные отсутствуют	данные отсутствуют
311	760270.13	1310902.35	данные отсутствуют	данные отсутствуют
312	760264.64	1310919.84	данные отсутствуют	данные отсутствуют
313	760264.36	1310919.9	данные отсутствуют	данные отсутствуют
314	760269.4	1310998.17	данные отсутствуют	данные отсутствуют
315	760271.6	1311001.32	данные отсутствуют	данные отсутствуют

Государственный регистратор		ФГИС ЕГРН
полное наименование должности	подпись	инициалы, фамилия

М.П.

Раздел 3.2

Выписка из Единого государственного реестра недвижимости об объекте недвижимости
Описание местоположения земельного участка

Земельный участок			
(вид объекта недвижимости)			
Лист №	Раздела 3.2	Всего листов раздела 3.2 : ____	Всего разделов: ____
Всего листов выписки: ____			
15.11.2021 № 99/2021/430778471			
Кадастровый номер:		02:17:000000:97(единое землепользование)	

Сведения о характерных точках границы земельного участка				
Система координат				
Зона №				
Номер точки	Координаты		Описание закрепления на местности	Средняя квадратическая погрешность определения координат характерных точек границ земельного участка, м
	X	Y		
1	2	3	4	5
316	760271.92	1311001.27	данные отсутствуют	данные отсутствуют
317	760292.26	1311025.31	данные отсутствуют	данные отсутствуют
318	760319.41	1311053.07	данные отсутствуют	данные отсутствуют
319	760319.46	1311053.44	данные отсутствуют	данные отсутствуют
320	760349.49	1311078.6	данные отсутствуют	данные отсутствуют
321	760352.79	1311083.66	данные отсутствуют	данные отсутствуют
322	760334.49	1311068.92	данные отсутствуют	данные отсутствуют
323	760292.04	1311025.51	данные отсутствуют	данные отсутствуют
324	760260.21	1310987.89	данные отсутствуют	данные отсутствуют
325	760248.63	1310971.49	данные отсутствуют	данные отсутствуют
326	760251.06	1310968.34	данные отсутствуют	данные отсутствуют
327	760253.23	1310963.01	данные отсутствуют	данные отсутствуют
328	760254.22	1310958.27	данные отсутствуют	данные отсутствуют
329	760255.18	1310951.35	данные отсутствуют	данные отсутствуют
330	760261.77	1310927.94	данные отсутствуют	данные отсутствуют

Государственный регистратор		ФГИС ЕГРН
полное наименование должности	подпись	инициалы, фамилия

М.П.

Выписка из Единого государственного реестра недвижимости об объекте недвижимости
Описание местоположения земельного участка

Земельный участок			
(вид объекта недвижимости)			
Лист №	Раздела 3.2	Всего листов раздела 3.2 : ____	Всего разделов: ____
Всего листов выписки: ____			
15.11.2021 № 99/2021/430778471			
Кадастровый номер:		02:17:000000:97(единое землепользование)	

Сведения о характерных точках границы земельного участка				
Система координат				
Зона №				
Номер точки	Координаты		Описание закрепления на местности	Средняя квадратическая погрешность определения координат характерных точек границ земельного участка, м
	X	Y		
1	2	3	4	5
331	760277.86	1310876.74	данные отсутствуют	данные отсутствуют
332	760293.22	1310819.69	данные отсутствуют	данные отсутствуют
333	760310.77	1310821.15	данные отсутствуют	данные отсутствуют
334	760318.82	1310848.95	данные отсутствуют	данные отсутствуют
335	762619	1311852.14	данные отсутствуют	данные отсутствуют
336	762603.76	1311891.93	данные отсутствуют	данные отсутствуют
337	762613.73	1311904.4	данные отсутствуют	данные отсутствуют
338	762665.57	1311931.62	данные отсутствуют	данные отсутствуют
339	762714.26	1311964.17	данные отсутствуют	данные отсутствуют
340	762754.7	1311982.12	данные отсутствуют	данные отсутствуют
341	762766.1	1312006.07	данные отсутствуют	данные отсутствуют
342	762772.18	1312018.85	данные отсутствуют	данные отсутствуют
343	762815.42	1312089.4	данные отсутствуют	данные отсутствуют
344	762813.74	1312097.95	данные отсутствуют	данные отсутствуют
345	762774.45	1312176.43	данные отсутствуют	данные отсутствуют

Государственный регистратор		ФГИС ЕГРН
полное наименование должности	подпись	инициалы, фамилия

М.П.

Раздел 3.2

Выписка из Единого государственного реестра недвижимости об объекте недвижимости
Описание местоположения земельного участка

Земельный участок			
(вид объекта недвижимости)			
Лист №	Раздела 3.2	Всего листов раздела 3.2 : ____	Всего разделов: ____
Всего листов выписки: ____			
15.11.2021 № 99/2021/430778471			
Кадастровый номер:		02:17:000000:97(единое землепользование)	

Сведения о характерных точках границы земельного участка				
Система координат				
Зона №				
Номер точки	Координаты		Описание закрепления на местности	Средняя квадратическая погрешность определения координат характерных точек границ земельного участка, м
	X	Y		
1	2	3	4	5
346	762766.29	1312209.38	данные отсутствуют	данные отсутствуют
347	762770.37	1312223.32	данные отсутствуют	данные отсутствуют
348	762779.12	1312234.92	данные отсутствуют	данные отсутствуют
349	762830.43	1312259.35	данные отсутствуют	данные отсутствуют
350	762846.2	1312277.5	данные отсутствуют	данные отсутствуют
351	762838.74	1312292.82	данные отсутствуют	данные отсутствуют
352	762802.08	1312322.45	данные отсутствуют	данные отсутствуют
353	762792.16	1312347.87	данные отсутствуют	данные отсутствуют
354	762797.76	1312378.11	данные отсутствуют	данные отсутствуют
355	762831.43	1312431.88	данные отсутствуют	данные отсутствуют
356	762838.82	1312449.83	данные отсутствуют	данные отсутствуют
357	762886.92	1312509.26	данные отсутствуют	данные отсутствуют
358	762919.09	1312541.47	данные отсутствуют	данные отсутствуют
359	762926.41	1312554.02	данные отсутствуют	данные отсутствуют
360	763001.3	1312626.73	данные отсутствуют	данные отсутствуют

Государственный регистратор		ФГИС ЕГРН
полное наименование должности	подпись	инициалы, фамилия

М.П.

Земельный участок			
(вид объекта недвижимости)			
Лист №	Раздела 3.2	Всего листов раздела 3.2 : ____	Всего разделов: ____
Всего листов выписки: ____			
15.11.2021 № 99/2021/430778471			
Кадастровый номер:		02:17:000000:97(единое землепользование)	

Сведения о характерных точках границы земельного участка				
Система координат				
Зона №				
Номер точки	Координаты		Описание закрепления на местности	Средняя квадратическая погрешность определения координат характерных точек границ земельного участка, м
	X	Y		
1	2	3	4	5
361	763000.86	1312645.36	данные отсутствуют	данные отсутствуют
362	763000.87	1312645.4	данные отсутствуют	данные отсутствуют
363	763005.28	1312653.95	данные отсутствуют	данные отсутствуют
364	763010.9	1312663.35	данные отсутствуют	данные отсутствуют
365	763015.26	1312670.58	данные отсутствуют	данные отсутствуют
366	763020.41	1312680.76	данные отсутствуют	данные отсутствуют
367	763024.62	1312690.54	данные отсутствуют	данные отсутствуют
368	763024.63	1312690.55	данные отсутствуют	данные отсутствуют
369	763030.45	1312698.72	данные отсутствуют	данные отсутствуют
370	763030.48	1312698.75	данные отсутствуют	данные отсутствуют
371	763046.82	1312706.13	данные отсутствуют	данные отсутствуют
372	763051.24	1312711.96	данные отсутствуют	данные отсутствуют
373	763053.13	1312718.21	данные отсутствуют	данные отсутствуют
374	763051.65	1312722.91	данные отсутствуют	данные отсутствуют
375	763048.39	1312729.26	данные отсутствуют	данные отсутствуют

Государственный регистратор		ФГИС ЕГРН
полное наименование должности	подпись	инициалы, фамилия

М.П.

Раздел 3.2

Выписка из Единого государственного реестра недвижимости об объекте недвижимости
Описание местоположения земельного участка

Земельный участок			
(вид объекта недвижимости)			
Лист №	Раздела 3.2	Всего листов раздела 3.2 : ____	Всего разделов: ____
Всего листов выписки: ____			
15.11.2021 № 99/2021/430778471			
Кадастровый номер:		02:17:000000:97(единое землепользование)	

Сведения о характерных точках границы земельного участка				
Система координат				
Зона №				
Номер точки	Координаты		Описание закрепления на местности	Средняя квадратическая погрешность определения координат характерных точек границ земельного участка, м
	X	Y		
1	2	3	4	5
376	763048.38	1312729.3	данные отсутствуют	данные отсутствуют
377	763047.9	1312740.2	данные отсутствуют	данные отсутствуют
378	763047.9	1312740.23	данные отсутствуют	данные отсутствуют
379	763049.96	1312746.75	данные отсутствуют	данные отсутствуют
380	763049.97	1312746.76	данные отсутствуют	данные отсутствуют
381	763049.98	1312746.77	данные отсутствуют	данные отсутствуют
382	763055.2	1312754.39	данные отсутствуют	данные отсутствуют
383	763055.22	1312754.42	данные отсутствуют	данные отсутствуют
384	763064.24	1312759.96	данные отсутствуют	данные отсутствуют
385	763068.56	1312767.48	данные отсутствуют	данные отсутствуют
386	763059.07	1312767.29	данные отсутствуют	данные отсутствуют
387	763053.19	1312777.83	данные отсутствуют	данные отсутствуют
388	763090.35	1312848.05	данные отсутствуют	данные отсутствуют
389	763122.07	1312875.89	данные отсутствуют	данные отсутствуют
390	763212.05	1312909.1	данные отсутствуют	данные отсутствуют

Государственный регистратор		ФГИС ЕГРН
полное наименование должности	подпись	инициалы, фамилия

М.П.

Выписка из Единого государственного реестра недвижимости об объекте недвижимости
Описание местоположения земельного участка

Земельный участок			
(вид объекта недвижимости)			
Лист №	Раздела 3.2	Всего листов раздела 3.2 : ____	Всего разделов: ____
Всего листов выписки: ____			
15.11.2021 № 99/2021/430778471			
Кадастровый номер:		02:17:000000:97(единое землепользование)	

Сведения о характерных точках границы земельного участка				
Система координат				
Зона №				
Номер точки	Координаты		Описание закрепления на местности	Средняя квадратическая погрешность определения координат характерных точек границ земельного участка, м
	X	Y		
1	2	3	4	5
391	763271.08	1312936.48	данные отсутствуют	данные отсутствуют
392	763290.26	1312942.1	данные отсутствуют	данные отсутствуют
393	763290.32	1312944.35	данные отсутствуют	данные отсутствуют
394	763290.33	1312944.38	данные отсутствуют	данные отсутствуют
395	763291.62	1312947.98	данные отсутствуют	данные отсутствуют
396	763291.64	1312948	данные отсутствуют	данные отсутствуют
397	763293.24	1312949.55	данные отсутствуют	данные отсутствуют
398	763291.21	1312953.53	данные отсутствуют	данные отсутствуют
399	763290.21	1312955.3	данные отсутствуют	данные отсутствуют
400	763290.22	1312955.46	данные отсутствуют	данные отсутствуют
401	763290.31	1312955.56	данные отсутствуют	данные отсутствуют
402	763290.47	1312956	данные отсутствуют	данные отсутствуют
403	763294.03	1312959.86	данные отсутствуют	данные отсутствуют
404	763295.14	1312961.14	данные отсутствуют	данные отсутствуют
405	763295.45	1312961.4	данные отсутствуют	данные отсутствуют

Государственный регистратор		ФГИС ЕГРН
полное наименование должности	подпись	инициалы, фамилия

М.П.

Раздел 3.2

Выписка из Единого государственного реестра недвижимости об объекте недвижимости
Описание местоположения земельного участка

Земельный участок			
(вид объекта недвижимости)			
Лист №	Раздела 3.2	Всего листов раздела 3.2 : ____	Всего разделов: ____
Всего листов выписки: ____			
15.11.2021 № 99/2021/430778471			
Кадастровый номер:		02:17:000000:97(единое землепользование)	

Сведения о характерных точках границы земельного участка				
Система координат				
Зона №				
Номер точки	Координаты		Описание закрепления на местности	Средняя квадратическая погрешность определения координат характерных точек границ земельного участка, м
	X	Y		
1	2	3	4	5
406	763297.03	1312963.11	данные отсутствуют	данные отсутствуют
407	763308.47	1312972.21	данные отсутствуют	данные отсутствуют
408	763319.74	1312981.57	данные отсутствуют	данные отсутствуют
409	763323.52	1312969.08	данные отсутствуют	данные отсутствуют
410	763323.67	1312966.23	данные отсутствуют	данные отсутствуют
411	763323.8	1312965.86	данные отсутствуют	данные отсутствуют
412	763323.85	1312962.6	данные отсутствуют	данные отсутствуют
413	763325.42	1312932	данные отсутствуют	данные отсутствуют
414	763326.17	1312908.54	данные отсутствуют	данные отсутствуют
415	763332.61	1312900.59	данные отсутствуют	данные отсутствуют
416	763349.26	1312905.51	данные отсутствуют	данные отсутствуют
417	763350.36	1312918.17	данные отсутствуют	данные отсутствуют
418	763348.79	1312922.75	данные отсутствуют	данные отсутствуют
419	763346.71	1312931.28	данные отсутствуют	данные отсутствуют
420	763346.71	1312931.3	данные отсутствуют	данные отсутствуют

Государственный регистратор		ФГИС ЕГРН
полное наименование должности	подпись	инициалы, фамилия

М.П.

Земельный участок			
(вид объекта недвижимости)			
Лист № <u> </u> Раздела 3.2	Всего листов раздела 3.2 : <u> </u>	Всего разделов: <u> </u>	Всего листов выписки: <u> </u>
15.11.2021 № 99/2021/430778471			
Кадастровый номер:		02:17:000000:97(единое землепользование)	

Сведения о характерных точках границы земельного участка				
Система координат				
Зона №				
Номер точки	Координаты		Описание закрепления на местности	Средняя квадратическая погрешность определения координат характерных точек границ земельного участка, м
	X	Y		
1	2	3	4	5
421	763346.68	1312934.2	данные отсутствуют	данные отсутствуют
422	763337.8	1312938.93	данные отсутствуют	данные отсутствуют
423	763341.9	1312952.39	данные отсутствуют	данные отсутствуют
424	763345.15	1312953.2	данные отсутствуют	данные отсутствуют
425	763345.37	1312953.36	данные отсутствуют	данные отсутствуют
426	763363.07	1312957.78	данные отсутствуют	данные отсутствуют
427	763364.04	1312958.93	данные отсутствуют	данные отсутствуют
428	763364.07	1312959.47	данные отсутствуют	данные отсутствуют
429	763364.6	1312966.24	данные отсутствуют	данные отсутствуют
430	763364.61	1312966.27	данные отсутствуют	данные отсутствуют
431	763364.63	1312966.3	данные отсутствуют	данные отсутствуют
432	763365.47	1312966.99	данные отсутствуют	данные отсутствуют
433	763357.81	1312970.38	данные отсутствуют	данные отсутствуют
434	763351.01	1312973.14	данные отсутствуют	данные отсутствуют
435	763350.62	1312973.56	данные отсутствуют	данные отсутствуют

Государственный регистратор		ФГИС ЕГРН
полное наименование должности	подпись	инициалы, фамилия

М.П.

Раздел 3.2

Выписка из Единого государственного реестра недвижимости об объекте недвижимости
Описание местоположения земельного участка

Земельный участок			
(вид объекта недвижимости)			
Лист № <u> </u> Раздела 3.2	Всего листов раздела 3.2 : <u> </u>	Всего разделов: <u> </u>	Всего листов выписки: <u> </u>
15.11.2021 № 99/2021/430778471			
Кадастровый номер:		02:17:000000:97(единое землепользование)	

Сведения о характерных точках границы земельного участка				
Система координат				
Зона №				
Номер точки	Координаты		Описание закрепления на местности	Средняя квадратическая погрешность определения координат характерных точек границ земельного участка, м
	X	Y		
1	2	3	4	5
436	763349.63	1312974	данные отсутствуют	данные отсутствуют
437	763348.28	1312979.43	данные отсутствуют	данные отсутствуют
438	763346.95	1312982.83	данные отсутствуют	данные отсутствуют
439	763347.26	1312983.51	данные отсутствуют	данные отсутствуют
440	763346.99	1312984.6	данные отсутствуют	данные отсутствуют
441	763363.26	1312985.73	данные отсутствуют	данные отсутствуют
442	763395.04	1312980.82	данные отсутствуют	данные отсутствуют
443	763395.89	1312982.3	данные отсутствуют	данные отсутствуют
444	763397.04	1312990.37	данные отсутствуют	данные отсутствуют
445	763397.05	1312990.41	данные отсутствуют	данные отсутствуют
446	763399.83	1312994.71	данные отсутствуют	данные отсутствуют
447	763400.34	1313007.68	данные отсутствуют	данные отсутствуют
448	763405.64	1313017.14	данные отсутствуют	данные отсутствуют
449	763419.69	1313022.58	данные отсутствуют	данные отсутствуют
450	763420.83	1313022.54	данные отсутствуют	данные отсутствуют

Государственный регистратор		ФГИС ЕГРН
полное наименование должности	подпись	инициалы, фамилия

М.П.

Выписка из Единого государственного реестра недвижимости об объекте недвижимости
Описание местоположения земельного участка

Земельный участок			
(вид объекта недвижимости)			
Лист №	Раздела 3.2	Всего листов раздела 3.2 : ____	Всего разделов: ____
Всего листов выписки: ____			
15.11.2021 № 99/2021/430778471			
Кадастровый номер:		02:17:000000:97(единое землепользование)	

Сведения о характерных точках границы земельного участка				
Система координат				
Зона №				
Номер точки	Координаты		Описание закрепления на местности	Средняя квадратическая погрешность определения координат характерных точек границ земельного участка, м
	X	Y		
1	2	3	4	5
451	763423.5	1313023.57	данные отсутствуют	данные отсутствуют
452	763440.07	1313021.88	данные отсутствуют	данные отсутствуют
453	763445.75	1313021.68	данные отсутствуют	данные отсутствуют
454	763464.67	1313037.96	данные отсутствуют	данные отсутствуют
455	763485.9	1313027.9	данные отсутствуют	данные отсутствуют
456	763488.93	1313035.26	данные отсутствуют	данные отсутствуют
457	763487.3	1313037.51	данные отсутствуют	данные отсутствуют
458	763487.29	1313037.52	данные отсутствуют	данные отсутствуют
459	763487.28	1313037.56	данные отсутствуют	данные отсутствуют
460	763487.2	1313039.44	данные отсутствуют	данные отсутствуют
461	763481.33	1313052.52	данные отсутствуют	данные отсутствуют
462	763480.19	1313054.98	данные отсутствуют	данные отсутствуют
463	763495.7	1313058.39	данные отсутствуют	данные отсутствуют
464	763497.37	1313065.5	данные отсутствуют	данные отсутствуют
465	763499.12	1313074.49	данные отсутствуют	данные отсутствуют

Государственный регистратор		ФГИС ЕГРН
полное наименование должности	подпись	инициалы, фамилия

М.П.

Раздел 3.2

Выписка из Единого государственного реестра недвижимости об объекте недвижимости
Описание местоположения земельного участка

Земельный участок			
(вид объекта недвижимости)			
Лист №	Раздела 3.2	Всего листов раздела 3.2 : ____	Всего разделов: ____
Всего листов выписки: ____			
15.11.2021 № 99/2021/430778471			
Кадастровый номер:		02:17:000000:97(единое землепользование)	

Сведения о характерных точках границы земельного участка				
Система координат				
Зона №				
Номер точки	Координаты		Описание закрепления на местности	Средняя квадратическая погрешность определения координат характерных точек границ земельного участка, м
	X	Y		
1	2	3	4	5
466	763499.57	1313074.92	данные отсутствуют	данные отсутствуют
467	763499.87	1313076.18	данные отсутствуют	данные отсутствуют
468	763518.03	1313070.12	данные отсутствуют	данные отсутствуют
469	763543.7	1313085.17	данные отсутствуют	данные отсутствуют
470	763549.15	1313098.8	данные отсутствуют	данные отсутствуют
471	763544.64	1313107.22	данные отсутствуют	данные отсутствуют
472	763519.86	1313121.98	данные отсутствуют	данные отсутствуют
473	763499.8	1313130.94	данные отсутствуют	данные отсутствуют
474	763499.78	1313130.96	данные отсутствуют	данные отсутствуют
475	763496.67	1313133.99	данные отсутствуют	данные отсутствуют
476	763496.65	1313134.01	данные отсутствуют	данные отсутствуют
477	763496.64	1313134.05	данные отсутствуют	данные отсутствуют
478	763496.64	1313139.45	данные отсутствуют	данные отсутствуют
479	763496.05	1313149.51	данные отсутствуют	данные отсутствуют
480	763496.05	1313149.53	данные отсутствуют	данные отсутствуют

Государственный регистратор		ФГИС ЕГРН
полное наименование должности	подпись	инициалы, фамилия

М.П.

Земельный участок			
(вид объекта недвижимости)			
Лист №	Раздела 3.2	Всего листов раздела 3.2 : ____	Всего разделов: ____
Всего листов выписки: ____			
15.11.2021 № 99/2021/430778471			
Кадастровый номер:		02:17:000000:97(единое землепользование)	

Сведения о характерных точках границы земельного участка				
Система координат				
Зона №				
Номер точки	Координаты		Описание закрепления на местности	Средняя квадратическая погрешность определения координат характерных точек границ земельного участка, м
	X	Y		
1	2	3	4	5
481	763496.43	1313154.64	данные отсутствуют	данные отсутствуют
482	763496.44	1313154.67	данные отсутствуют	данные отсутствуют
483	763499.15	1313160.49	данные отсутствуют	данные отсутствуют
484	763499.16	1313160.5	данные отсутствуют	данные отсутствуют
485	763503.46	1313166.98	данные отсутствуют	данные отсутствуют
486	763503.49	1313167.01	данные отсутствуют	данные отсутствуют
487	763508.13	1313169.27	данные отсутствуют	данные отсутствуют
488	763508.15	1313169.28	данные отсутствуют	данные отсутствуют
489	763509.95	1313169.71	данные отсутствуют	данные отсутствуют
490	763510.94	1313171.74	данные отсутствуют	данные отсутствуют
491	763541.36	1313192.21	данные отсутствуют	данные отсутствуют
492	763553.03	1313199.22	данные отсутствуют	данные отсутствуют
493	763555.72	1313202.88	данные отсутствуют	данные отсутствуют
494	763555.75	1313202.91	данные отсутствуют	данные отсутствуют
495	763555.78	1313202.92	данные отсутствуют	данные отсутствуют

Государственный регистратор		ФГИС ЕГРН
полное наименование должности	подпись	инициалы, фамилия

М.П.

Раздел 3.2

Выписка из Единого государственного реестра недвижимости об объекте недвижимости
Описание местоположения земельного участка

Земельный участок			
(вид объекта недвижимости)			
Лист №	Раздела 3.2	Всего листов раздела 3.2 : ____	Всего разделов: ____
Всего листов выписки: ____			
15.11.2021 № 99/2021/430778471			
Кадастровый номер:		02:17:000000:97(единое землепользование)	

Сведения о характерных точках границы земельного участка				
Система координат				
Зона №				
Номер точки	Координаты		Описание закрепления на местности	Средняя квадратическая погрешность определения координат характерных точек границ земельного участка, м
	X	Y		
1	2	3	4	5
496	763558.07	1313203.17	данные отсутствуют	данные отсутствуют
497	763560.44	1313203.66	данные отсутствуют	данные отсутствуют
498	763570.6	1313209.76	данные отсутствуют	данные отсутствуют
499	763572.67	1313209.73	данные отсутствуют	данные отсутствуют
500	763574.41	1313210.76	данные отсутствуют	данные отсутствуют
501	763574.81	1313210.72	данные отсутствуют	данные отсутствуют
502	763578.95	1313213.45	данные отсутствуют	данные отсутствуют
503	763580.24	1313217.04	данные отсутствуют	данные отсутствуют
504	763581.28	1313223.9	данные отсутствуют	данные отсутствуют
505	763583.16	1313233.48	данные отсутствуют	данные отсутствуют
506	763583.17	1313233.5	данные отсутствуют	данные отсутствуют
507	763583.18	1313233.51	данные отсутствуют	данные отсутствуют
508	763589.61	1313242.64	данные отсутствуют	данные отсутствуют
509	763589.63	1313242.66	данные отсутствуют	данные отсутствуют
510	763592.42	1313244.64	данные отсутствуют	данные отсутствуют

Государственный регистратор		ФГИС ЕГРН
полное наименование должности	подпись	инициалы, фамилия

М.П.

Выписка из Единого государственного реестра недвижимости об объекте недвижимости
Описание местоположения земельного участка

Земельный участок			
(вид объекта недвижимости)			
Лист №	Раздела 3.2	Всего листов раздела 3.2 : ____	Всего разделов: ____
Всего листов выписки: ____			
15.11.2021 № 99/2021/430778471			
Кадастровый номер:		02:17:000000:97(единое землепользование)	

Сведения о характерных точках границы земельного участка				
Система координат				
Зона №				
Номер точки	Координаты		Описание закрепления на местности	Средняя квадратическая погрешность определения координат характерных точек границ земельного участка, м
	X	Y		
1	2	3	4	5
511	763582.9	1313254.8	данные отсутствуют	данные отсутствуют
512	763589.33	1313281.7	данные отсутствуют	данные отсутствуют
513	763576.46	1313300.42	данные отсутствуют	данные отсутствуют
514	763599.85	1313317.96	данные отсутствуют	данные отсутствуют
515	763599.85	1313339.02	данные отсутствуют	данные отсутствуют
516	763616.23	1313358.91	данные отсутствуют	данные отсутствуют
517	763616.23	1313371.27	данные отсутствуют	данные отсутствуют
518	763585.39	1313370.74	данные отсутствуют	данные отсутствуют
519	763557.8	1313368.37	данные отсутствуют	данные отсутствуют
520	763519.13	1313363.27	данные отсутствуют	данные отсутствуют
521	763498.01	1313358.92	данные отсутствуют	данные отсутствуют
522	763493.95	1313357.6	данные отсутствуют	данные отсутствуют
523	763524.91	1313329.73	данные отсутствуют	данные отсутствуют
524	763511.37	1313226.81	данные отсутствуют	данные отсутствуют
525	763394.91	1313137.43	данные отсутствуют	данные отсутствуют

Государственный регистратор		ФГИС ЕГРН
полное наименование должности	подпись	инициалы, фамилия

М.П.

Раздел 3.2

Выписка из Единого государственного реестра недвижимости об объекте недвижимости
Описание местоположения земельного участка

Земельный участок			
(вид объекта недвижимости)			
Лист №	Раздела 3.2	Всего листов раздела 3.2 : ____	Всего разделов: ____
Всего листов выписки: ____			
15.11.2021 № 99/2021/430778471			
Кадастровый номер:		02:17:000000:97(единое землепользование)	

Сведения о характерных точках границы земельного участка				
Система координат				
Зона №				
Номер точки	Координаты		Описание закрепления на местности	Средняя квадратическая погрешность определения координат характерных точек границ земельного участка, м
	X	Y		
1	2	3	4	5
526	763275.74	1313061.6	данные отсутствуют	данные отсутствуют
527	763156.57	1312918.05	данные отсутствуют	данные отсутствуют
528	763099.69	1312872.01	данные отсутствуют	данные отсутствуют
529	763026.57	1312834.09	данные отсутствуют	данные отсутствуют
530	763042.82	1312793.46	данные отсутствуют	данные отсутствуют
531	762983.23	1312695.96	данные отсутствуют	данные отсутствуют
532	762893.86	1312652.63	данные отсутствуют	данные отсутствуют
533	762766.56	1312609.29	данные отсутствуют	данные отсутствуют
534	762696.14	1312446.79	данные отсутствуют	данные отсутствуют
535	762677.18	1312303.24	данные отсутствуют	данные отсутствуют
536	762690.73	1312219.28	данные отсутствуют	данные отсутствуют
537	762736.77	1312167.82	данные отсутствуют	данные отсутствуют
538	762715.1	1312064.9	данные отсутствуют	данные отсутствуют
539	762560.72	1312029.69	данные отсутствуют	данные отсутствуют
540	762422.59	1311994.49	данные отсутствуют	данные отсутствуют

Государственный регистратор		ФГИС ЕГРН
полное наименование должности	подпись	инициалы, фамилия

М.П.

Земельный участок			
(вид объекта недвижимости)			
Лист №	Раздела 3.2	Всего листов раздела 3.2 : ____	Всего разделов: ____
Всего листов выписки: ____			
15.11.2021 № 99/2021/430778471			
Кадастровый номер:		02:17:000000:97(единое землепользование)	

Сведения о характерных точках границы земельного участка				
Система координат				
Зона №				
Номер точки	Координаты		Описание закрепления на местности	Средняя квадратическая погрешность определения координат характерных точек границ земельного участка, м
	X	Y		
1	2	3	4	5
541	762365.72	1311907.82	данные отсутствуют	данные отсутствуют
542	762406.34	1311780.52	данные отсутствуют	данные отсутствуют
543	762496.14	1311717.14	данные отсутствуют	данные отсутствуют
544	762611.18	1311848.23	данные отсутствуют	данные отсутствуют
545	762554.72	1311004.32	данные отсутствуют	данные отсутствуют
546	762545.67	1310991.28	данные отсутствуют	данные отсутствуют
547	762529.69	1310983.89	данные отсутствуют	данные отсутствуют
548	762520.32	1310988.39	данные отсутствуют	данные отсутствуют
549	762484.5	1310971.79	данные отсутствуют	данные отсутствуют
550	762440.52	1311011.54	данные отсутствуют	данные отсутствуют
551	762562.69	1311081.64	данные отсутствуют	данные отсутствуют
552	762554.68	1311137.72	данные отсутствуют	данные отсутствуют
553	762588.73	1311227.84	данные отсутствуют	данные отсутствуют
554	762558.69	1311309.96	данные отсутствуют	данные отсутствуют
555	762616.77	1311414.11	данные отсутствуют	данные отсутствуют

Государственный регистратор		ФГИС ЕГРН
полное наименование должности	подпись	инициалы, фамилия

М.П.

Раздел 3.2

Выписка из Единого государственного реестра недвижимости об объекте недвижимости
Описание местоположения земельного участка

Земельный участок			
(вид объекта недвижимости)			
Лист №	Раздела 3.2	Всего листов раздела 3.2 : ____	Всего разделов: ____
Всего листов выписки: ____			
15.11.2021 № 99/2021/430778471			
Кадастровый номер:		02:17:000000:97(единое землепользование)	

Сведения о характерных точках границы земельного участка				
Система координат				
Зона №				
Номер точки	Координаты		Описание закрепления на местности	Средняя квадратическая погрешность определения координат характерных точек границ земельного участка, м
	X	Y		
1	2	3	4	5
556	762629.14	1311446	данные отсутствуют	данные отсутствуют
557	762619.66	1311447.87	данные отсутствуют	данные отсутствуют
558	762577.5	1311435.9	данные отсутствуют	данные отсутствуют
559	762541.8	1311434.3	данные отсутствуют	данные отсутствуют
560	762488.16	1311421.55	данные отсутствуют	данные отсутствуют
561	762472.86	1311429.78	данные отсутствуют	данные отсутствуют
562	762467.16	1311449.43	данные отсутствуют	данные отсутствуют
563	762489.86	1311471.94	данные отсутствуют	данные отсутствуют
564	762537.99	1311486.79	данные отсутствуют	данные отсутствуют
565	762588.07	1311510.04	данные отсутствуют	данные отсутствуют
566	762617.59	1311537.91	данные отсутствуют	данные отсутствуют
567	762644.76	1311595.01	данные отсутствуют	данные отсутствуют
568	762687.14	1311753.74	данные отсутствуют	данные отсутствуют
569	762693.54	1311795.54	данные отсутствуют	данные отсутствуют
570	762692.01	1311850.82	данные отсутствуют	данные отсутствуют

Государственный регистратор		ФГИС ЕГРН
полное наименование должности	подпись	инициалы, фамилия

М.П.

Выписка из Единого государственного реестра недвижимости об объекте недвижимости
Описание местоположения земельного участка

Земельный участок			
(вид объекта недвижимости)			
Лист №	Раздела 3.2	Всего листов раздела 3.2 : ____	Всего разделов: ____
Всего листов выписки: ____			
15.11.2021 № 99/2021/430778471			
Кадастровый номер:		02:17:000000:97(единое землепользование)	

Сведения о характерных точках границы земельного участка				
Система координат				
Зона №				
Номер точки	Координаты		Описание закрепления на местности	Средняя квадратическая погрешность определения координат характерных точек границ земельного участка, м
	X	Y		
1	2	3	4	5
571	762687.6	1311861.06	данные отсутствуют	данные отсутствуют
572	762678.84	1311862.84	данные отсутствуют	данные отсутствуют
573	762661.12	1311853.69	данные отсутствуют	данные отсутствуют
574	762674.48	1311831.98	данные отсутствуют	данные отсутствуют
575	762685.31	1311794.06	данные отсутствуют	данные отсутствуют
576	762631.14	1311710.1	данные отсутствуют	данные отсутствуют
577	762587.81	1311561.14	данные отсутствуют	данные отсутствуют
578	762526.88	1311540.83	данные отсутствуют	данные отсутствуют
579	762491.22	1311528.94	данные отсутствуют	данные отсутствуют
580	762402.06	1311500.82	данные отсутствуют	данные отсутствуют
581	762338.85	1311481.01	данные отсутствуют	данные отсутствуют
582	762300.72	1311469.06	данные отсутствуют	данные отсутствуют
583	762265.51	1311425.72	данные отсутствуют	данные отсутствуют
584	762305.78	1311304.92	данные отсутствуют	данные отсутствуют
585	762370.13	1311325.51	данные отсутствуют	данные отсутствуют

Государственный регистратор		ФГИС ЕГРН
полное наименование должности	подпись	инициалы, фамилия

М.П.

Раздел 3.2

Выписка из Единого государственного реестра недвижимости об объекте недвижимости
Описание местоположения земельного участка

Земельный участок			
(вид объекта недвижимости)			
Лист №	Раздела 3.2	Всего листов раздела 3.2 : ____	Всего разделов: ____
Всего листов выписки: ____			
15.11.2021 № 99/2021/430778471			
Кадастровый номер:		02:17:000000:97(единое землепользование)	

Сведения о характерных точках границы земельного участка				
Система координат				
Зона №				
Номер точки	Координаты		Описание закрепления на местности	Средняя квадратическая погрешность определения координат характерных точек границ земельного участка, м
	X	Y		
1	2	3	4	5
586	762510.97	1311355.3	данные отсутствуют	данные отсутствуют
587	762511.38	1311354.61	данные отсутствуют	данные отсутствуют
588	762514.68	1311355.3	данные отсутствуют	данные отсутствуют
589	762552.6	1311290.3	данные отсутствуют	данные отсутствуют
590	762547.18	1311176.55	данные отсутствуют	данные отсутствуют
591	762433.43	1311092.59	данные отсутствуют	данные отсутствуют
592	762428.01	1311019.46	данные отсутствуют	данные отсутствуют
593	762424.33	1311019.82	данные отсутствуют	данные отсутствуют
594	762424.3	1311019.46	данные отсутствуют	данные отсутствуют
595	762343.05	1311027.59	данные отсутствуют	данные отсутствуют
596	762222.58	1311070.42	данные отсутствуют	данные отсутствуют
597	762162.59	1311057.38	данные отсутствуют	данные отсутствуют
598	762002.79	1311054.67	данные отсутствуют	данные отсутствуют
599	761983.83	1311022.17	данные отсутствуют	данные отсутствуют
600	761989.25	1310943.63	данные отсутствуют	данные отсутствуют

Государственный регистратор		ФГИС ЕГРН
полное наименование должности	подпись	инициалы, фамилия

М.П.

Земельный участок			
(вид объекта недвижимости)			
Лист №	Раздела 3.2	Всего листов раздела 3.2 : ____	Всего разделов: ____
Всего листов выписки: ____			
15.11.2021 № 99/2021/430778471			
Кадастровый номер:		02:17:000000:97(единое землепользование)	

Сведения о характерных точках границы земельного участка				
Система координат				
Зона №				
Номер точки	Координаты		Описание закрепления на местности	Средняя квадратическая погрешность определения координат характерных точек границ земельного участка, м
	X	Y		
1	2	3	4	5
601	761975.71	1310854.25	данные отсутствуют	данные отсутствуют
602	762068.75	1310851.6	данные отсутствуют	данные отсутствуют
603	762172.42	1310854.25	данные отсутствуют	данные отсутствуют
604	762291.59	1310919.25	данные отсутствуют	данные отсутствуют
605	762375.55	1310940.92	данные отсутствуют	данные отсутствуют
606	762462.22	1310957.17	данные отсутствуют	данные отсутствуют
607	762462.01	1310956.44	данные отсутствуют	данные отсутствуют
608	762465.93	1310957.17	данные отсутствуют	данные отсутствуют
609	762433.43	1310848.83	данные отсутствуют	данные отсутствуют
610	762289.88	1310791.96	данные отсутствуют	данные отсутствуют
611	762227.59	1310781.12	данные отсутствуют	данные отсутствуют
612	762178.89	1310771.38	данные отсутствуют	данные отсутствуют
613	762132.8	1310762.16	данные отсутствуют	данные отсутствуют
614	762092.17	1310680.91	данные отсутствуют	данные отсутствуют
615	762035.29	1310640.28	данные отсутствуют	данные отсутствуют

Государственный регистратор		ФГИС ЕГРН
полное наименование должности	подпись	инициалы, фамилия

М.П.

Раздел 3.2

Выписка из Единого государственного реестра недвижимости об объекте недвижимости
Описание местоположения земельного участка

Земельный участок			
(вид объекта недвижимости)			
Лист №	Раздела 3.2	Всего листов раздела 3.2 : ____	Всего разделов: ____
Всего листов выписки: ____			
15.11.2021 № 99/2021/430778471			
Кадастровый номер:		02:17:000000:97(единое землепользование)	

Сведения о характерных точках границы земельного участка				
Система координат				
Зона №				
Номер точки	Координаты		Описание закрепления на местности	Средняя квадратическая погрешность определения координат характерных точек границ земельного участка, м
	X	Y		
1	2	3	4	5
616	762032.21	1310640.73	данные отсутствуют	данные отсутствуют
617	762031.58	1310640.28	данные отсутствуют	данные отсутствуют
618	761941.78	1310653.49	данные отсутствуют	данные отсутствуют
619	761861.96	1310634.87	данные отсутствуют	данные отсутствуют
620	761872.79	1310618.62	данные отсутствуют	данные отсутствуют
621	762018.52	1310556.55	данные отсутствуют	данные отсутствуют
622	762093.88	1310561.74	данные отсутствуют	данные отсутствуют
623	762240.13	1310591.53	данные отсутствуют	данные отсутствуют
624	762337.63	1310605.08	данные отсутствуют	данные отсутствуют
625	762394.51	1310618.62	данные отсутствуют	данные отсутствуют
626	762396.06	1310618.11	данные отсутствуют	данные отсутствуют
627	762398.22	1310618.62	данные отсутствуют	данные отсутствуют
628	762430.72	1310607.78	данные отсутствуют	данные отсутствуют
629	762398.22	1310518.41	данные отсутствуют	данные отсутствуют
630	762352.18	1310496.74	данные отсутствуют	данные отсутствуют

Государственный регистратор		ФГИС ЕГРН
полное наименование должности	подпись	инициалы, фамилия

М.П.

Выписка из Единого государственного реестра недвижимости об объекте недвижимости
Описание местоположения земельного участка

Земельный участок			
(вид объекта недвижимости)			
Лист №	Раздела 3.2	Всего листов раздела 3.2 : ____	Всего разделов: ____
Всего листов выписки: ____			
15.11.2021 № 99/2021/430778471			
Кадастровый номер:		02:17:000000:97(единое землепользование)	

Сведения о характерных точках границы земельного участка				
Система координат				
Зона №				
Номер точки	Координаты		Описание закрепления на местности	Средняя квадратическая погрешность определения координат характерных точек границ земельного участка, м
	X	Y		
1	2	3	4	5
631	762406.43	1310452.83	данные отсутствуют	данные отсутствуют
632	762467.64	1310572.57	данные отсутствуют	данные отсутствуют
633	762469.98	1310569.89	данные отсутствуют	данные отсутствуют
634	762471.35	1310572.57	данные отсутствуют	данные отсутствуют
635	762525.51	1310510.28	данные отсутствуют	данные отсутствуют
636	762522.43	1310452.82	данные отсутствуют	данные отсутствуют
637	762582.72	1310452.75	данные отсутствуют	данные отсутствуют
638	762592.73	1310518.83	данные отсутствуют	данные отсутствуют
639	762524.64	1310737.15	данные отсутствуют	данные отсутствуют
640	762540.66	1310809.25	данные отсутствуют	данные отсутствуют
641	762602.75	1310845.3	данные отсутствуют	данные отсутствуют
642	762604.75	1310903.38	данные отсутствуют	данные отсутствуют
643	762572.71	1310921.41	данные отсутствуют	данные отсутствуют
644	762569.01	1311010.94	данные отсутствуют	данные отсутствуют
645	761179.5	1303861.69	данные отсутствуют	данные отсутствуют

Государственный регистратор		ФГИС ЕГРН
полное наименование должности	подпись	инициалы, фамилия

М.П.

Раздел 3.2

Выписка из Единого государственного реестра недвижимости об объекте недвижимости
Описание местоположения земельного участка

Земельный участок			
(вид объекта недвижимости)			
Лист №	Раздела 3.2	Всего листов раздела 3.2 : ____	Всего разделов: ____
Всего листов выписки: ____			
15.11.2021 № 99/2021/430778471			
Кадастровый номер:		02:17:000000:97(единое землепользование)	

Сведения о характерных точках границы земельного участка				
Система координат				
Зона №				
Номер точки	Координаты		Описание закрепления на местности	Средняя квадратическая погрешность определения координат характерных точек границ земельного участка, м
	X	Y		
1	2	3	4	5
646	761120.4	1303829.8	данные отсутствуют	данные отсутствуют
647	761057.55	1303833.55	данные отсутствуют	данные отсутствуют
648	760986.25	1303768.82	данные отсутствуют	данные отсутствуют
649	761023.78	1303753.81	данные отсутствуют	данные отсутствуют
650	761023.78	1303732.24	данные отсутствуют	данные отсутствуют
651	760974.06	1303724.73	данные отсутствуют	данные отсутствуют
652	760865.24	1303730.36	данные отсутствуют	данные отсутствуют
653	760793	1303713.47	данные отсутствуют	данные отсутствуют
654	760819.27	1303571.82	данные отсутствуют	данные отсутствуют
655	760798.63	1303526.79	данные отсутствуют	данные отсутствуют
656	760740.47	1303463.94	данные отсутствуют	данные отсутствуют
657	760654.17	1303473.32	данные отсутствуют	данные отсутствуют
658	760591.31	1303541.8	данные отсутствуют	данные отсутствуют
659	760550.04	1303595.27	данные отсутствуют	данные отсутствуют
660	760411.2	1303654.37	данные отсутствуют	данные отсутствуют

Государственный регистратор		ФГИС ЕГРН
полное наименование должности	подпись	инициалы, фамилия

М.П.

Земельный участок			
(вид объекта недвижимости)			
Лист №	Раздела 3.2	Всего листов раздела 3.2 : ____	Всего разделов: ____
Всего листов выписки: ____			
15.11.2021 № 99/2021/430778471			
Кадастровый номер:		02:17:000000:97(единое землепользование)	

Сведения о характерных точках границы земельного участка				
Система координат				
Зона №				
Номер точки	Координаты		Описание закрепления на местности	Средняя квадратическая погрешность определения координат характерных точек границ земельного участка, м
	X	Y		
1	2	3	4	5
661	760328.48	1303670.2	данные отсутствуют	данные отсутствуют
662	760259.2	1303789.16	данные отсутствуют	данные отсутствуют
663	760134.77	1304002.79	данные отсутствуют	данные отсутствуют
664	759984.23	1304262.02	данные отсутствуют	данные отсутствуют
665	759984.16	1304262.15	данные отсутствуют	данные отсутствуют
666	760152.24	1304430.04	данные отсутствуют	данные отсутствуют
667	760152.49	1304430.21	данные отсутствуют	данные отсутствуют
668	760072.17	1304682.99	данные отсутствуют	данные отсутствуют
669	760071.78	1304684.22	данные отсутствуют	данные отсутствуют
670	760071.6	1304684.78	данные отсутствуют	данные отсутствуют
671	760190.73	1304893.7	данные отсутствуют	данные отсутствуют
672	760100.93	1304988.99	данные отсутствуют	данные отсутствуют
673	760150.34	1305087.82	данные отсутствуют	данные отсутствуют
674	760150.41	1305087.96	данные отсутствуют	данные отсутствуют
675	760293.35	1305245.56	данные отсутствуют	данные отсутствуют

Государственный регистратор		ФГИС ЕГРН
полное наименование должности	подпись	инициалы, фамилия

М.П.

Раздел 3.2

Выписка из Единого государственного реестра недвижимости об объекте недвижимости
Описание местоположения земельного участка

Земельный участок			
(вид объекта недвижимости)			
Лист №	Раздела 3.2	Всего листов раздела 3.2 : ____	Всего разделов: ____
Всего листов выписки: ____			
15.11.2021 № 99/2021/430778471			
Кадастровый номер:		02:17:000000:97(единое землепользование)	

Сведения о характерных точках границы земельного участка				
Система координат				
Зона №				
Номер точки	Координаты		Описание закрепления на местности	Средняя квадратическая погрешность определения координат характерных точек границ земельного участка, м
	X	Y		
1	2	3	4	5
676	760293.28	1305245.74	данные отсутствуют	данные отсутствуют
677	760185.23	1305546.11	данные отсутствуют	данные отсутствуют
678	760064.27	1305503.96	данные отсутствуют	данные отсутствуют
679	759892.01	1305694.55	данные отсутствуют	данные отсутствуют
680	759875.73	1305940.17	данные отсутствуют	данные отсутствуют
681	760192.56	1305995.11	данные отсутствуют	данные отсутствуют
682	760265.21	1306081.04	данные отсутствуют	данные отсутствуют
683	760340.94	1306117.98	данные отсутствуют	данные отсутствуют
684	760475.79	1306097.66	данные отсутствуют	данные отсутствуют
685	760863.72	1306177.09	данные отсутствуют	данные отсутствуют
686	761199	1306498.52	данные отсутствуют	данные отсутствуют
687	761227.63	1306533.61	данные отсутствуют	данные отсутствуют
688	761307.98	1306504.98	данные отсутствуют	данные отсутствуют
689	761344.68	1306501.31	данные отсутствуют	данные отсутствуют
690	761357.93	1306445.81	данные отсутствуют	данные отсутствуют

Государственный регистратор		ФГИС ЕГРН
полное наименование должности	подпись	инициалы, фамилия

М.П.

Выписка из Единого государственного реестра недвижимости об объекте недвижимости
Описание местоположения земельного участка

Земельный участок			
(вид объекта недвижимости)			
Лист №	Раздела 3.2	Всего листов раздела 3.2 : ____	Всего разделов: ____
Всего листов выписки: ____			
15.11.2021 № 99/2021/430778471			
Кадастровый номер:		02:17:000000:97(единое землепользование)	

Сведения о характерных точках границы земельного участка				
Система координат				
Зона №				
Номер точки	Координаты		Описание закрепления на местности	Средняя квадратическая погрешность определения координат характерных точек границ земельного участка, м
	X	Y		
1	2	3	4	5
691	761364.75	1306416.87	данные отсутствуют	данные отсутствуют
692	761381.86	1306354.47	данные отсутствуют	данные отсутствуют
693	761404.22	1306265.65	данные отсутствуют	данные отсутствуют
694	761400.98	1306242.18	данные отсутствуют	данные отсутствуют
695	761404.2	1306229.3	данные отсутствуют	данные отсутствуют
696	761418.44	1306209.29	данные отсутствуют	данные отсутствуют
697	761436.26	1306129.97	данные отсутствуют	данные отсутствуют
698	761421.59	1306127.22	данные отсутствуют	данные отсутствуют
699	761242.41	1306160.47	данные отсутствуют	данные отсутствуют
700	761179.6	1306046.86	данные отсутствуют	данные отсутствуют
701	761206.38	1305934.18	данные отсутствуют	данные отсутствуют
702	761155.58	1305933.26	данные отсутствуют	данные отсутствуют
703	761102.94	1305819.65	данные отсутствуют	данные отсутствуют
704	761120.49	1305718.97	данные отсутствуют	данные отсутствуют
705	761163.9	1305584.12	данные отсутствуют	данные отсутствуют

Государственный регистратор		ФГИС ЕГРН
полное наименование должности	подпись	инициалы, фамилия

М.П.

Раздел 3.2

Выписка из Единого государственного реестра недвижимости об объекте недвижимости
Описание местоположения земельного участка

Земельный участок			
(вид объекта недвижимости)			
Лист №	Раздела 3.2	Всего листов раздела 3.2 : ____	Всего разделов: ____
Всего листов выписки: ____			
15.11.2021 № 99/2021/430778471			
Кадастровый номер:		02:17:000000:97(единое землепользование)	

Сведения о характерных точках границы земельного участка				
Система координат				
Зона №				
Номер точки	Координаты		Описание закрепления на местности	Средняя квадратическая погрешность определения координат характерных точек границ земельного участка, м
	X	Y		
1	2	3	4	5
706	761278.43	1305501.92	данные отсутствуют	данные отсутствуют
707	761305.21	1305440.96	данные отсутствуют	данные отсутствуют
708	761406.82	1305401.25	данные отсутствуют	данные отсутствуют
709	761456.69	1305272.86	данные отсутствуют	данные отсутствуют
710	761521.34	1305269.17	данные отсутствуют	данные отсутствуют
711	761587.84	1305220.21	данные отсутствуют	данные отсутствуют
712	761616.47	1305066.89	данные отсутствуют	данные отсутствуют
713	761712.31	1304996.23	данные отсутствуют	данные отсутствуют
714	761715.66	1304982.69	данные отсутствуют	данные отсутствуют
715	761733.4	1304902.47	данные отсутствуют	данные отсутствуют
716	761740.45	1304873.67	данные отсутствуют	данные отсутствуют
717	761735.32	1304860.85	данные отсутствуют	данные отсутствуют
718	761713.46	1304923.73	данные отсутствуют	данные отсутствуют
719	761639.57	1304993	данные отсутствуют	данные отсутствуют
720	761609.09	1304982.84	данные отсутствуют	данные отсутствуют

Государственный регистратор		ФГИС ЕГРН
полное наименование должности	подпись	инициалы, фамилия

М.П.

Земельный участок			
(вид объекта недвижимости)			
Лист №	Раздела 3.2	Всего листов раздела 3.2 : ____	Всего разделов: ____
Всего листов выписки: ____			
15.11.2021 № 99/2021/430778471			
Кадастровый номер:		02:17:000000:97(единое землепользование)	

Сведения о характерных точках границы земельного участка				
Система координат				
Зона №				
Номер точки	Координаты		Описание закрепления на местности	Средняя квадратическая погрешность определения координат характерных точек границ земельного участка, м
	X	Y		
1	2	3	4	5
721	761654.34	1304898.79	данные отсутствуют	данные отсутствуют
722	761628.48	1304897.87	данные отсутствуют	данные отсутствуют
723	761540.74	1305028.1	данные отсутствуют	данные отсутствуют
724	761466.85	1305108.46	данные отсутствуют	данные отсутствуют
725	761378.18	1305181.42	данные отсутствуют	данные отсутствуют
726	761189.76	1305284.87	данные отсутствуют	данные отсутствуют
727	761149.12	1305321.81	данные отсутствуют	данные отсутствуют
728	761099.24	1305316.27	данные отсутствуют	данные отсутствуют
729	761126.95	1305235.92	данные отсутствуют	данные отсутствуют
730	761209.15	1305124.16	данные отсутствуют	данные отсутствуют
731	761317.22	1305053.04	данные отсутствуют	данные отсутствуют
732	761468.69	1304945.9	данные отсутствуют	данные отсутствуют
733	761471.47	1304927.42	данные отсутствуют	данные отсутствуют
734	761452.99	1304917.26	данные отсутствуют	данные отсутствуют
735	761303.36	1304993	данные отсутствуют	данные отсутствуют

Государственный регистратор		ФГИС ЕГРН
полное наименование должности	подпись	инициалы, фамилия

М.П.

Раздел 3.2

Выписка из Единого государственного реестра недвижимости об объекте недвижимости
Описание местоположения земельного участка

Земельный участок			
(вид объекта недвижимости)			
Лист №	Раздела 3.2	Всего листов раздела 3.2 : ____	Всего разделов: ____
Всего листов выписки: ____			
15.11.2021 № 99/2021/430778471			
Кадастровый номер:		02:17:000000:97(единое землепользование)	

Сведения о характерных точках границы земельного участка				
Система координат				
Зона №				
Номер точки	Координаты		Описание закрепления на местности	Средняя квадратическая погрешность определения координат характерных точек границ земельного участка, м
	X	Y		
1	2	3	4	5
736	761275.66	1304968.06	данные отсутствуют	данные отсутствуют
737	761334.77	1304886.79	данные отсутствуют	данные отсутствуют
738	761449.3	1304717.76	данные отсутствуют	данные отсутствуют
739	761449.3	1304647.57	данные отсутствуют	данные отсутствуют
740	761411.43	1304642.02	данные отсутствуют	данные отсутствуют
741	761248.87	1304858.15	данные отсутствуют	данные отсутствуют
742	761191.61	1304922.81	данные отсутствуют	данные отсутствуют
743	761176.83	1305016.09	данные отсутствуют	данные отсутствуют
744	761096.47	1305121.39	данные отсутствуют	данные отсутствуют
745	761037.36	1305222.06	данные отсутствуют	данные отсутствуют
746	760989.33	1305288.56	данные отсутствуют	данные отсутствуют
747	760962.55	1305273.79	данные отсутствуют	данные отсутствуют
748	760969.94	1305181.42	данные отсутствуют	данные отсутствуют
749	760993.03	1305018.86	данные отсутствуют	данные отсутствуют
750	760973.63	1304947.74	данные отсутствуют	данные отсутствуют

Государственный регистратор		ФГИС ЕГРН
полное наименование должности	подпись	инициалы, фамилия

М.П.

Выписка из Единого государственного реестра недвижимости об объекте недвижимости
Описание местоположения земельного участка

Земельный участок			
(вид объекта недвижимости)			
Лист №	Раздела 3.2	Всего листов раздела 3.2 : ____	Всего разделов: ____
Всего листов выписки: ____			
15.11.2021 № 99/2021/430778471			
Кадастровый номер:		02:17:000000:97(единое землепользование)	

Сведения о характерных точках границы земельного участка				
Система координат				
Зона №				
Номер точки	Координаты		Описание закрепления на местности	Средняя квадратическая погрешность определения координат характерных точек границ земельного участка, м
	X	Y		
1	2	3	4	5
751	761139.88	1304703.91	данные отсутствуют	данные отсутствуют
752	761210.08	1304678.05	данные отсутствуют	данные отсутствуют
753	761356.01	1304525.65	данные отсутствуют	данные отсутствуют
754	761380.95	1304520.11	данные отсутствуют	данные отсутствуют
755	761417.89	1304482.24	данные отсутствуют	данные отсутствуют
756	761468.69	1304388.03	данные отсутствуют	данные отсутствуют
757	761458.53	1304368.63	данные отсутствуют	данные отсутствуют
758	761386.49	1304454.53	данные отсутствуют	данные отсутствуют
759	761321.84	1304472.08	данные отсутствуют	данные отсутствуют
760	761129.72	1304638.33	данные отсутствуют	данные отсутствуют
761	760915.44	1304824.9	данные отсутствуют	данные отсутствуют
762	760810.15	1304954.21	данные отсутствуют	данные отсутствуют
763	760782.44	1305073.36	данные отсутствуют	данные отсутствуют
764	760794.45	1305214.67	данные отсутствуют	данные отсутствуют
765	760812.92	1305319.97	данные отсутствуют	данные отсутствуют

Государственный регистратор		ФГИС ЕГРН
полное наименование должности	подпись	инициалы, фамилия

М.П.

Раздел 3.2

Выписка из Единого государственного реестра недвижимости об объекте недвижимости
Описание местоположения земельного участка

Земельный участок			
(вид объекта недвижимости)			
Лист №	Раздела 3.2	Всего листов раздела 3.2 : ____	Всего разделов: ____
Всего листов выписки: ____			
15.11.2021 № 99/2021/430778471			
Кадастровый номер:		02:17:000000:97(единое землепользование)	

Сведения о характерных точках границы земельного участка				
Система координат				
Зона №				
Номер точки	Координаты		Описание закрепления на местности	Средняя квадратическая погрешность определения координат характерных точек границ земельного участка, м
	X	Y		
1	2	3	4	5
766	760854.48	1305428.03	данные отсутствуют	данные отсутствуют
767	760838.78	1305598.9	данные отсутствуют	данные отсутствуют
768	760788.9	1305606.29	данные отсутствуют	данные отсутствуют
769	760740.88	1305583.2	данные отсутствуют	данные отсутствуют
770	760663.29	1305579.51	данные отсутствуют	данные отсутствуют
771	760569.08	1305442.81	данные отсутствуют	данные отсутствуют
772	760514.59	1305367.07	данные отсутствуют	данные отсутствуют
773	760524.75	1305307.04	данные отсутствуют	данные отсутствуют
774	760524.75	1305262.7	данные отсутствуют	данные отсутствуют
775	760479.49	1305205.44	данные отсутствуют	данные отсутствуют
776	760401.9	1305162.03	данные отсутствуют	данные отсутствуют
777	760328.94	1305239.61	данные отсутствуют	данные отсутствуют
778	760291.08	1305186.04	данные отсутствуют	данные отсутствуют
779	760222.72	1305138.01	данные отсутствуют	данные отсутствуют
780	760128.51	1304991.16	данные отсутствуют	данные отсутствуют

Государственный регистратор		ФГИС ЕГРН
полное наименование должности	подпись	инициалы, фамилия

М.П.

Земельный участок			
(вид объекта недвижимости)			
Лист № <u> </u> Раздела 3.2	Всего листов раздела 3.2 : <u> </u>	Всего разделов: <u> </u>	Всего листов выписки: <u> </u>
15.11.2021 № 99/2021/430778471			
Кадастровый номер:		02:17:000000:97(единое землепользование)	

Сведения о характерных точках границы земельного участка				
Система координат				
Зона №				
Номер точки	Координаты		Описание закрепления на местности	Средняя квадратическая погрешность определения координат характерных точек границ земельного участка, м
	X	Y		
1	2	3	4	5
781	760228.26	1304884.94	данные отсутствуют	данные отсутствуют
782	760222.26	1304829.98	данные отсутствуют	данные отсутствуют
783	760163.61	1304804.12	данные отсутствуют	данные отсутствуют
784	760115.12	1304734.39	данные отсутствуют	данные отсутствуют
785	760085.1	1304684.51	данные отсутствуют	данные отсутствуют
786	760142.83	1304508.1	данные отсутствуют	данные отсутствуют
787	760166.84	1304416.66	данные отсутствуют	данные отсутствуют
788	760138.67	1304383.41	данные отсутствуют	данные отсутствуют
789	760097.57	1304350.62	данные отсутствуют	данные отсутствуют
790	760094.8	1304330.3	данные отсутствуют	данные отсутствуют
791	760056.01	1304308.13	данные отсутствуют	данные отсутствуют
792	760001.05	1304258.72	данные отсутствуют	данные отсутствуют
793	760021.37	1304215.77	данные отсутствуют	данные отсутствуют
794	760098.03	1304092.93	данные отсутствуют	данные отсутствуют
795	760140.98	1304047.67	данные отсутствуют	данные отсутствуют

Государственный регистратор		ФГИС ЕГРН
полное наименование должности	подпись	инициалы, фамилия

М.П.

Раздел 3.2

Выписка из Единого государственного реестра недвижимости об объекте недвижимости
Описание местоположения земельного участка

Земельный участок			
(вид объекта недвижимости)			
Лист № <u> </u> Раздела 3.2	Всего листов раздела 3.2 : <u> </u>	Всего разделов: <u> </u>	Всего листов выписки: <u> </u>
15.11.2021 № 99/2021/430778471			
Кадастровый номер:		02:17:000000:97(единое землепользование)	

Сведения о характерных точках границы земельного участка				
Система координат				
Зона №				
Номер точки	Координаты		Описание закрепления на местности	Средняя квадратическая погрешность определения координат характерных точек границ земельного участка, м
	X	Y		
1	2	3	4	5
796	760228.72	1304098.01	данные отсутствуют	данные отсутствуют
797	760221.8	1304125.25	данные отсутствуют	данные отсутствуют
798	760247.2	1304158.5	данные отсутствуют	данные отсутствуют
799	760194.09	1304266.57	данные отсутствуют	данные отсутствуют
800	760242.12	1304368.17	данные отсутствуют	данные отсутствуют
801	760310.47	1304382.48	данные отсутствуют	данные отсутствуют
802	760314.16	1304328.45	данные отсутствуют	данные отсутствуют
803	760358.03	1304349.7	данные отсутствуют	данные отсутствуют
804	760381.12	1304412.04	данные отсутствуют	данные отсутствуют
805	760407.91	1304432.82	данные отсутствуют	данные отсутствуют
806	760430.54	1304478.54	данные отсутствуют	данные отсутствуют
807	760540.91	1304531.19	данные отсутствуют	данные отсутствуют
808	760624.04	1304552.89	данные отсутствуют	данные отсутствуют
809	760770.89	1304551.05	данные отсутствуют	данные отсутствуют
810	760763.5	1304524.72	данные отсутствуют	данные отсутствуют

Государственный регистратор		ФГИС ЕГРН
полное наименование должности	подпись	инициалы, фамилия

М.П.

Выписка из Единого государственного реестра недвижимости об объекте недвижимости
Описание местоположения земельного участка

Земельный участок			
(вид объекта недвижимости)			
Лист №	Раздела 3.2	Всего листов раздела 3.2 : ____	Всего разделов: ____
Всего листов выписки: ____			
15.11.2021 № 99/2021/430778471			
Кадастровый номер:		02:17:000000:97(единое землепользование)	

Сведения о характерных точках границы земельного участка				
Система координат				
Зона №				
Номер точки	Координаты		Описание закрепления на местности	Средняя квадратическая погрешность определения координат характерных точек границ земельного участка, м
	X	Y		
1	2	3	4	5
811	760679.65	1304504.53	данные отсутствуют	2.5
812	760626.26	1304490.12	данные отсутствуют	2.5
813	760610.16	1304478.25	данные отсутствуют	2.5
814	760593.59	1304473.28	данные отсутствуют	данные отсутствуют
815	760593.23	1304473.17	данные отсутствуют	данные отсутствуют
816	760562.71	1304463	данные отсутствуют	2.5
817	760537.29	1304457.92	данные отсутствуют	2.5
818	760542.38	1304446.9	данные отсутствуют	2.5
819	760554.24	1304435.89	данные отсутствуют	2.5
820	760554.24	1304421.48	данные отсутствуют	2.5
821	760567.79	1304405.38	данные отсутствуют	2.5
822	760567.79	1304385.9	данные отсутствуют	2.5
823	760561.86	1304363.86	данные отсутствуют	2.5
824	760551.7	1304350.3	данные отсутствуют	2.5
825	760537.29	1304351.15	данные отсутствуют	2.5

Государственный регистратор		ФГИС ЕГРН
полное наименование должности	подпись	инициалы, фамилия

М.П.

Раздел 3.2

Выписка из Единого государственного реестра недвижимости об объекте недвижимости
Описание местоположения земельного участка

Земельный участок			
(вид объекта недвижимости)			
Лист №	Раздела 3.2	Всего листов раздела 3.2 : ____	Всего разделов: ____
Всего листов выписки: ____			
15.11.2021 № 99/2021/430778471			
Кадастровый номер:		02:17:000000:97(единое землепользование)	

Сведения о характерных точках границы земельного участка				
Система координат				
Зона №				
Номер точки	Координаты		Описание закрепления на местности	Средняя квадратическая погрешность определения координат характерных точек границ земельного участка, м
	X	Y		
1	2	3	4	5
826	760528.81	1304357.93	данные отсутствуют	2.5
827	760522.03	1304370.64	данные отсутствуют	2.5
828	760515.26	1304366.4	данные отсутствуют	2.5
829	760502.55	1304346.91	данные отсутствуют	2.5
830	760509.33	1304335.9	данные отсутствуют	2.5
831	760509.33	1304325.73	данные отсутствуют	2.5
832	760475.43	1304300.31	данные отсутствуют	2.5
833	760455.09	1304287.6	данные отсутствуют	2.5
834	760442.4	1304276.58	данные отсутствуют	данные отсутствуют
835	760433.91	1304277.43	данные отсутствуют	данные отсутствуют
836	760417.81	1304274.04	данные отсутствуют	2.5
837	760411.88	1304267.25	данные отсутствуют	2.5
838	760403.4	1304253.7	данные отсутствуют	2.5
839	760404.25	1304240.14	данные отсутствуют	2.5
840	760415.27	1304226.59	данные отсутствуют	2.5

Государственный регистратор		ФГИС ЕГРН
полное наименование должности	подпись	инициалы, фамилия

М.П.

Земельный участок			
(вид объекта недвижимости)			
Лист №	Раздела 3.2	Всего листов раздела 3.2 : ____	Всего разделов: ____
Всего листов выписки: ____			
15.11.2021 № 99/2021/430778471			
Кадастровый номер:		02:17:000000:97(единое землепользование)	

Сведения о характерных точках границы земельного участка				
Система координат				
Зона №				
Номер точки	Координаты		Описание закрепления на местности	Средняя квадратическая погрешность определения координат характерных точек границ земельного участка, м
	X	Y		
1	2	3	4	5
841	760425.43	1304218.95	данные отсутствуют	2.5
842	760440.68	1304219.8	данные отсутствуют	2.5
843	760452.55	1304227.44	данные отсутствуют	2.5
844	760461.02	1304242.69	данные отсутствуют	2.5
845	760472.89	1304250.31	данные отсутствуют	2.5
846	760490.69	1304261.32	данные отсутствуют	2.5
847	760505.09	1304273.19	данные отсутствуют	2.5
848	760521.19	1304290.99	данные отсутствуют	2.5
849	760540.69	1304301.15	данные отсутствуют	данные отсутствуют
850	760561.86	1304310.47	данные отсутствуют	2.5
851	760588.98	1304331.66	данные отсутствуют	2.5
852	760607.62	1304336.75	данные отсутствуют	2.5
853	760607.82	1304336.82	данные отсутствуют	данные отсутствуют
854	760643.21	1304349.45	данные отсутствуют	2.5
855	760672.02	1304352	данные отсутствуют	2.5

Государственный регистратор		ФГИС ЕГРН
полное наименование должности	подпись	инициалы, фамилия

М.П.

Раздел 3.2

Выписка из Единого государственного реестра недвижимости об объекте недвижимости
Описание местоположения земельного участка

Земельный участок			
(вид объекта недвижимости)			
Лист №	Раздела 3.2	Всего листов раздела 3.2 : ____	Всего разделов: ____
Всего листов выписки: ____			
15.11.2021 № 99/2021/430778471			
Кадастровый номер:		02:17:000000:97(единое землепользование)	

Сведения о характерных точках границы земельного участка				
Система координат				
Зона №				
Номер точки	Координаты		Описание закрепления на местности	Средняя квадратическая погрешность определения координат характерных точек границ земельного участка, м
	X	Y		
1	2	3	4	5
856	760696.6	1304348.61	данные отсутствуют	2.5
857	760715.24	1304346.91	данные отсутствуют	2.5
858	760727.96	1304355.39	данные отсутствуют	2.5
859	760799.57	1304368.26	данные отсутствуют	данные отсутствуют
860	760848.35	1304314.79	данные отсутствуют	данные отсутствуют
861	760850.23	1304292.28	данные отсутствуют	данные отсутствуют
862	760693.57	1304239.75	данные отсутствуют	данные отсутствуют
863	760663.55	1304162.82	данные отсутствуют	данные отсутствуют
864	760632.59	1304111.23	данные отсутствуют	данные отсутствуют
865	760687.94	1304075.58	данные отсутствуют	данные отсутствуют
866	760751.73	1304101.85	данные отсутствуют	данные отсутствуют
867	760765.81	1304062.45	данные отсутствуют	данные отсутствуют
868	760914.96	1303898.28	данные отсутствуют	данные отсутствуют
869	761000.32	1303925.48	данные отсутствуют	данные отсутствуют
870	761045.35	1303906.72	данные отсутствуют	данные отсутствуют

Государственный регистратор		ФГИС ЕГРН
полное наименование должности	подпись	инициалы, фамилия

М.П.

Выписка из Единого государственного реестра недвижимости об объекте недвижимости
Описание местоположения земельного участка

Земельный участок			
(вид объекта недвижимости)			
Лист №	Раздела 3.2	Всего листов раздела 3.2 : ____	Всего разделов: ____
Всего листов выписки: ____			
15.11.2021 № 99/2021/430778471			
Кадастровый номер:		02:17:000000:97(единое землепользование)	

Сведения о характерных точках границы земельного участка				
Система координат				
Зона №				
Номер точки	Координаты		Описание закрепления на местности	Средняя квадратическая погрешность определения координат характерных точек границ земельного участка, м
	X	Y		
1	2	3	4	5
871	761127.9	1303927.36	данные отсутствуют	данные отсутствуют
872	761180.44	1303897.34	данные отсутствуют	данные отсутствуют
873	761276.36	1306514.02	данные отсутствуют	данные отсутствуют
874	761275.92	1306516.22	данные отсутствуют	данные отсутствуют
875	761273.71	1306515.79	данные отсутствуют	данные отсутствуют
876	761274.15	1306513.57	данные отсутствуют	данные отсутствуют
877	760920.41	1303823.96	данные отсутствуют	данные отсутствуют
878	760921.23	1303835.92	данные отсутствуют	данные отсутствуют
879	760766	1303865.5	данные отсутствуют	данные отсутствуют
880	760235.65	1304034.32	данные отсутствуют	данные отсутствуют
881	760199.21	1304002.05	данные отсутствуют	данные отсутствуют
882	760190.68	1303972.99	данные отсутствуют	данные отсутствуют
883	760763.35	1303851.76	данные отсутствуют	данные отсутствуют
884	761311.27	1306350.54	данные отсутствуют	данные отсутствуют
885	761310.84	1306352.75	данные отсутствуют	данные отсутствуют

Государственный регистратор		ФГИС ЕГРН
полное наименование должности	подпись	инициалы, фамилия

М.П.

Выписка из Единого государственного реестра недвижимости об объекте недвижимости
Описание местоположения земельного участка

Земельный участок			
(вид объекта недвижимости)			
Лист №	Раздела 3.2	Всего листов раздела 3.2 : ____	Всего разделов: ____
Всего листов выписки: ____			
15.11.2021 № 99/2021/430778471			
Кадастровый номер:		02:17:000000:97(единое землепользование)	

Сведения о характерных точках границы земельного участка				
Система координат				
Зона №				
Номер точки	Координаты		Описание закрепления на местности	Средняя квадратическая погрешность определения координат характерных точек границ земельного участка, м
	X	Y		
1	2	3	4	5
886	761308.63	1306352.31	данные отсутствуют	данные отсутствуют
887	761309.07	1306350.1	данные отсутствуют	данные отсутствуют
888	761579.66	1305090.91	данные отсутствуют	данные отсутствуют
889	761579.22	1305093.12	данные отсутствуют	данные отсутствуют
890	761577.01	1305092.68	данные отсутствуют	данные отсутствуют
891	761577.45	1305090.47	данные отсутствуют	данные отсутствуют
892	761350.83	1306165.24	данные отсутствуют	данные отсутствуют
893	761350.4	1306167.45	данные отсутствуют	данные отсутствуют
894	761348.19	1306167.01	данные отсутствуют	данные отсутствуют
895	761348.63	1306164.8	данные отсутствуют	данные отсутствуют
896	761126.68	1306071.98	данные отсутствуют	данные отсутствуют
897	761137.53	1306113.43	данные отсутствуют	данные отсутствуют
898	761132.2	1306147.38	данные отсутствуют	данные отсутствуют
899	761090.48	1306177.2	данные отсутствуют	данные отсутствуют
900	761033.31	1306177.2	данные отсутствуют	данные отсутствуют

Государственный регистратор		ФГИС ЕГРН
полное наименование должности	подпись	инициалы, фамилия

М.П.

Земельный участок			
(вид объекта недвижимости)			
Лист №	Раздела 3.2	Всего листов раздела 3.2 : ____	Всего разделов: ____
Всего листов выписки: ____			
15.11.2021 № 99/2021/430778471			
Кадастровый номер:		02:17:000000:97(единое землепользование)	

Сведения о характерных точках границы земельного участка				
Система координат				
Зона №				
Номер точки	Координаты		Описание закрепления на местности	Средняя квадратическая погрешность определения координат характерных точек границ земельного участка, м
	X	Y		
1	2	3	4	5
901	761028.06	1306149.08	данные отсутствуют	данные отсутствуют
902	761051	1306083	данные отсутствуют	данные отсутствуют
903	760647.04	1312053.83	данные отсутствуют	данные отсутствуют
904	760583.38	1311996.92	данные отсутствуют	данные отсутствуют
905	760519.7	1311946.76	данные отсутствуют	данные отсутствуют
906	760502.34	1311929.39	данные отсутствуют	данные отсутствуют
907	760466.65	1311890.81	данные отсутствуют	данные отсутствуют
908	760441.56	1311861.87	данные отсутствуют	данные отсутствуют
909	760415.52	1311790.48	данные отсутствуют	данные отсутствуют
910	760402.98	1311784.7	данные отсутствуют	данные отсутствуют
911	760379.83	1311777.94	данные отсутствуют	данные отсутствуют
912	760371.15	1311772.15	данные отсутствуют	данные отсутствуют
913	760358.61	1311769.26	данные отсутствуют	данные отсутствуют
914	760343.17	1311773.12	данные отсутствуют	данные отсутствуют
915	760332.56	1311769.26	данные отсутствуют	данные отсутствуют

Государственный регистратор		ФГИС ЕГРН
полное наименование должности	подпись	инициалы, фамилия

М.П.

Раздел 3.2

Выписка из Единого государственного реестра недвижимости об объекте недвижимости
Описание местоположения земельного участка

Земельный участок			
(вид объекта недвижимости)			
Лист №	Раздела 3.2	Всего листов раздела 3.2 : ____	Всего разделов: ____
Всего листов выписки: ____			
15.11.2021 № 99/2021/430778471			
Кадастровый номер:		02:17:000000:97(единое землепользование)	

Сведения о характерных точках границы земельного участка				
Система координат				
Зона №				
Номер точки	Координаты		Описание закрепления на местности	Средняя квадратическая погрешность определения координат характерных точек границ земельного участка, м
	X	Y		
1	2	3	4	5
916	760320.98	1311755.75	данные отсутствуют	данные отсутствуют
917	760312.3	1311749.97	данные отсутствуют	данные отсутствуют
918	760299.76	1311754.79	данные отсутствуют	данные отсутствуют
919	760279.5	1311749.01	данные отсутствуют	данные отсутствуют
920	760267.93	1311740.32	данные отсутствуют	данные отсутствуют
921	760250.56	1311744.18	данные отсутствуют	данные отсутствуют
922	760250.56	1311764.44	данные отсутствуют	данные отсутствуют
923	760260.21	1311781.81	данные отсутствуют	данные отсутствуют
924	760274.68	1311791.45	данные отсутствуют	данные отсутствуют
925	760288.18	1311794.34	данные отсутствуют	данные отсутствуют
926	760321.92	1311797.24	данные отсутствуют	данные отсутствуют
927	760343.17	1311802.06	данные отсутствуют	данные отсутствуют
928	760370.18	1311827.14	данные отсутствуют	данные отсутствуют
929	760375	1311847.4	данные отсутствуют	данные отсутствуют
930	760365.36	1311886.95	данные отсутствуют	данные отсутствуют

Государственный регистратор		ФГИС ЕГРН
полное наименование должности	подпись	инициалы, фамилия

М.П.

Выписка из Единого государственного реестра недвижимости об объекте недвижимости
Описание местоположения земельного участка

Земельный участок			
(вид объекта недвижимости)			
Лист №	Раздела 3.2	Всего листов раздела 3.2 : ____	Всего разделов: ____
Всего листов выписки: ____			
15.11.2021 № 99/2021/430778471			
Кадастровый номер:		02:17:000000:97(единое землепользование)	

Сведения о характерных точках границы земельного участка				
Система координат				
Зона №				
Номер точки	Координаты		Описание закрепления на местности	Средняя квадратическая погрешность определения координат характерных точек границ земельного участка, м
	X	Y		
1	2	3	4	5
931	760344.13	1311898.52	данные отсутствуют	данные отсутствуют
932	760317.13	1311889.85	данные отсутствуют	данные отсутствуют
933	760295.9	1311892.74	данные отсутствуют	данные отсутствуют
934	760285.29	1311911.06	данные отсутствуют	данные отсутствуют
935	760283.36	1311933.25	данные отсутствуют	данные отсутствуют
936	760309.41	1311944.83	данные отсутствуют	данные отсутствуют
937	760320.98	1311967.02	данные отсутствуют	данные отсутствуют
938	760330.63	1311989.2	данные отсутствуют	данные отсутствуют
939	760339.31	1312024.9	данные отсутствуют	данные отсутствуют
940	760336.42	1312053.83	данные отсутствуют	данные отсутствуют
941	760323.88	1312075.06	данные отсутствуют	данные отсутствуют
942	760300.72	1312090.49	данные отсутствуют	данные отсутствуют
943	760280.47	1312103.03	данные отсутствуют	данные отсутствуют
944	760259.25	1312116.54	данные отсутствуют	данные отсутствуют
945	760259.25	1312131.01	данные отсутствуют	данные отсутствуют

Государственный регистратор		ФГИС ЕГРН
полное наименование должности	подпись	инициалы, фамилия

М.П.

Раздел 3.2

Выписка из Единого государственного реестра недвижимости об объекте недвижимости
Описание местоположения земельного участка

Земельный участок			
(вид объекта недвижимости)			
Лист №	Раздела 3.2	Всего листов раздела 3.2 : ____	Всего разделов: ____
Всего листов выписки: ____			
15.11.2021 № 99/2021/430778471			
Кадастровый номер:		02:17:000000:97(единое землепользование)	

Сведения о характерных точках границы земельного участка				
Система координат				
Зона №				
Номер точки	Координаты		Описание закрепления на местности	Средняя квадратическая погрешность определения координат характерных точек границ земельного участка, м
	X	Y		
1	2	3	4	5
946	760248.63	1312143.55	данные отсутствуют	данные отсутствуют
947	760215.84	1312159.95	данные отсутствуют	данные отсутствуют
948	760183.04	1312160.92	данные отсутствуют	данные отсутствуют
949	760160.84	1312147.41	данные отсутствуют	данные отсутствуют
950	760161.82	1312128.12	данные отсутствуют	данные отсутствуют
951	760129.02	1312114.61	данные отсутствуют	данные отсутствуют
952	760104.9	1312097.25	данные отсутствуют	данные отсутствуют
953	760087.75	1312081.82	данные отсутствуют	данные отсутствуют
954	760076.93	1312089.53	данные отсутствуют	данные отсутствуют
955	760084.64	1312104	данные отсутствуют	данные отсутствуют
956	760088.5	1312114.61	данные отсутствуют	данные отсутствуют
957	760086.57	1312143.55	данные отсутствуют	данные отсутствуют
958	760080.78	1312185.03	данные отсутствуют	данные отсутствуют
959	760063.41	1312222.66	данные отсутствуют	данные отсутствуют
960	760043.16	1312245.8	данные отсутствуют	данные отсутствуют

Государственный регистратор		ФГИС ЕГРН
полное наименование должности	подпись	инициалы, фамилия

М.П.

Земельный участок			
(вид объекта недвижимости)			
Лист №	Раздела 3.2	Всего листов раздела 3.2 : ____	Всего разделов: ____
Всего листов выписки: ____			
15.11.2021 № 99/2021/430778471			
Кадастровый номер:		02:17:000000:97(единое землепользование)	

Сведения о характерных точках границы земельного участка				
Система координат				
Зона №				
Номер точки	Координаты		Описание закрепления на местности	Средняя квадратическая погрешность определения координат характерных точек границ земельного участка, м
	X	Y		
1	2	3	4	5
961	760008.43	1312250.63	данные отсутствуют	данные отсутствуют
962	759995.89	1312260.27	данные отсутствуют	данные отсутствуют
963	759988.18	1312274.74	данные отсутствуют	данные отсутствуют
964	759960.96	1312287.67	данные отсутствуют	данные отсутствуют
965	759982.58	1312297.9	данные отсутствуют	данные отсутствуют
966	760000.71	1312297.9	данные отсутствуют	данные отсутствуют
967	760022.91	1312305.61	данные отсутствуют	данные отсутствуют
968	760043.16	1312283.43	данные отсутствуют	данные отсутствуют
969	760052.8	1312282.46	данные отсутствуют	данные отсутствуют
970	760064.38	1312274.74	данные отсутствуют	данные отсутствуют
971	760078.85	1312253.52	данные отсутствуют	данные отсутствуют
972	760096.22	1312238.09	данные отсутствуют	данные отсутствуют
973	760114.55	1312237.12	данные отсутствуют	данные отсутствуют
974	760139.63	1312231.33	данные отсутствуют	данные отсутствуют
975	760161.82	1312229.4	данные отсутствуют	данные отсутствуют

Государственный регистратор		ФГИС ЕГРН
полное наименование должности	подпись	инициалы, фамилия

М.П.

Раздел 3.2

Выписка из Единого государственного реестра недвижимости об объекте недвижимости
Описание местоположения земельного участка

Земельный участок			
(вид объекта недвижимости)			
Лист №	Раздела 3.2	Всего листов раздела 3.2 : ____	Всего разделов: ____
Всего листов выписки: ____			
15.11.2021 № 99/2021/430778471			
Кадастровый номер:		02:17:000000:97(единое землепользование)	

Сведения о характерных точках границы земельного участка				
Система координат				
Зона №				
Номер точки	Координаты		Описание закрепления на местности	Средняя квадратическая погрешность определения координат характерных точек границ земельного участка, м
	X	Y		
1	2	3	4	5
976	760174.36	1312223.62	данные отсутствуют	данные отсутствуют
977	760182.07	1312205.29	данные отсутствуют	данные отсутствуют
978	760191.72	1312205.29	данные отсутствуют	данные отсутствуют
979	760218.73	1312196.6	данные отсутствуют	данные отсутствуют
980	760247.67	1312186.96	данные отсутствуют	данные отсутствуют
981	760275.65	1312177.31	данные отсутствуют	данные отсутствуют
982	760287.22	1312165.74	данные отсутствуют	данные отсутствуют
983	760284.33	1312155.13	данные отсутствуют	данные отсутствуют
984	760293.01	1312143.55	данные отсутствуют	данные отсутствуют
985	760311.34	1312129.08	данные отсутствуют	данные отсутствуют
986	760325.26	1312125.6	данные отсутствуют	данные отсутствуют
987	760338.35	1312122.33	данные отсутствуют	данные отсутствуют
988	760365.36	1312118.47	данные отсутствуют	данные отсутствуют
989	760394.29	1312122.33	данные отсутствуют	данные отсутствуют
990	760431.92	1312111.72	данные отсутствуют	данные отсутствуют

Государственный регистратор		ФГИС ЕГРН
полное наименование должности	подпись	инициалы, фамилия

М.П.

Выписка из Единого государственного реестра недвижимости об объекте недвижимости
Описание местоположения земельного участка

Земельный участок			
(вид объекта недвижимости)			
Лист № _____	Раздела 3.2	Всего листов раздела 3.2 : _____	Всего разделов: _____
Всего листов выписки: _____			
15.11.2021 № 99/2021/430778471			
Кадастровый номер:		02:17:000000:97(единое землепользование)	

Сведения о характерных точках границы земельного участка				
Система координат				
Зона № _____				
Номер точки	Координаты		Описание закрепления на местности	Средняя квадратическая погрешность определения координат характерных точек границ земельного участка, м
	X	Y		
1	2	3	4	5
991	760458.93	1312112.68	данные отсутствуют	данные отсутствуют
992	760484.01	1312106.89	данные отсутствуют	данные отсутствуют
993	760512.95	1312095.32	данные отсутствуют	данные отсутствуют
994	760546.72	1312095.32	данные отсутствуют	данные отсутствуют
995	760570.83	1312098.21	данные отсутствуют	данные отсутствуют
996	760589.17	1312122.33	данные отсутствуют	данные отсутствуют
997	760608.45	1312150.3	данные отсутствуют	данные отсутствуют
998	760616.17	1312185.03	данные отсутствуют	данные отсутствуют
999	760633.54	1312211.07	данные отсутствуют	данные отсутствуют
1000	760661.93	1312222.61	данные отсутствуют	данные отсутствуют
1001	760679.67	1312246.8	данные отсутствуют	данные отсутствуют
1002	760694.18	1312262.92	данные отсутствуют	данные отсутствуют
1003	760722.38	1312268.56	данные отсутствуют	данные отсутствуют
1004	760738.51	1312275.81	данные отсутствуют	данные отсутствуют
1005	760750.6	1312289.52	данные отсутствуют	данные отсутствуют

Государственный регистратор		ФГИС ЕГРН
полное наименование должности	подпись	инициалы, фамилия

М.П.

Раздел 3.2

Выписка из Единого государственного реестра недвижимости об объекте недвижимости
Описание местоположения земельного участка

Земельный участок			
(вид объекта недвижимости)			
Лист № _____	Раздела 3.2	Всего листов раздела 3.2 : _____	Всего разделов: _____
Всего листов выписки: _____			
15.11.2021 № 99/2021/430778471			
Кадастровый номер:		02:17:000000:97(единое землепользование)	

Сведения о характерных точках границы земельного участка				
Система координат				
Зона № _____				
Номер точки	Координаты		Описание закрепления на местности	Средняя квадратическая погрешность определения координат характерных точек границ земельного участка, м
	X	Y		
1	2	3	4	5
1006	760808.49	1312368.58	данные отсутствуют	данные отсутствуют
1007	760825.34	1312401.66	данные отсутствуют	данные отсутствуют
1008	760912.92	1312573.51	данные отсутствуют	данные отсутствуют
1009	760941.09	1312645.41	данные отсутствуют	данные отсутствуют
1010	760949.41	1312646.33	данные отсутствуют	данные отсутствуют
1011	760972.41	1312645.53	данные отсутствуют	данные отсутствуют
1012	761036.54	1312650.55	данные отсутствуют	данные отсутствуют
1013	761027.41	1312648.17	данные отсутствуют	данные отсутствуют
1014	761000.4	1312604.63	данные отсутствуют	данные отсутствуют
1015	760969.54	1312579.28	данные отсутствуют	данные отсутствуют
1016	760959.07	1312521.41	данные отсутствуют	данные отсутствуют
1017	760910.57	1312459.13	данные отсутствуют	данные отсутствуют
1018	760915.68	1312418.63	данные отсутствуют	данные отсутствуют
1019	760888.21	1312376.03	данные отсутствуют	данные отсутствуют
1020	760860.23	1312322.97	данные отсутствуют	данные отсутствуют

Государственный регистратор		ФГИС ЕГРН
полное наименование должности	подпись	инициалы, фамилия

М.П.

Земельный участок			
(вид объекта недвижимости)			
Лист №	Раздела 3.2	Всего листов раздела 3.2 : ____	Всего разделов: ____
Всего листов выписки: ____			
15.11.2021 № 99/2021/430778471			
Кадастровый номер:		02:17:000000:97(единое землепользование)	

Сведения о характерных точках границы земельного участка				
Система координат				
Зона №				
Номер точки	Координаты		Описание закрепления на местности	Средняя квадратическая погрешность определения координат характерных точек границ земельного участка, м
	X	Y		
1	2	3	4	5
1021	760832.26	1312287.28	данные отсутствуют	данные отсутствуют
1022	760798.49	1312254.49	данные отсутствуют	данные отсутствуют
1023	760765.69	1312231.33	данные отсутствуют	данные отсутствуют
1024	760736.76	1312215.9	данные отсутствуют	данные отсутствуют
1025	760695.28	1312174.42	данные отсутствуют	данные отсутствуют
1026	760670.19	1312129.08	данные отсутствуют	данные отсутствуют
1027	760653.79	1312105.93	данные отсутствуют	данные отсутствуют
1028	760647.04	1312076.02	данные отсутствуют	данные отсутствуют
1029	759003.11	1309621.25	данные отсутствуют	данные отсутствуют
1030	759082.28	1309711.28	данные отсутствуют	данные отсутствуют
1031	759233.73	1309778.3	данные отсутствуют	данные отсутствуют
1032	759595.29	1309938.64	данные отсутствуют	данные отсутствуют
1033	759613.62	1309960.02	данные отсутствуют	данные отсутствуют
1034	759537.18	1309960.02	данные отсутствуют	данные отсутствуют
1035	759440.83	1309938.61	данные отсутствуют	данные отсутствуют

Государственный регистратор		ФГИС ЕГРН
полное наименование должности	подпись	инициалы, фамилия

М.П.

Раздел 3.2

Выписка из Единого государственного реестра недвижимости об объекте недвижимости
Описание местоположения земельного участка

Земельный участок			
(вид объекта недвижимости)			
Лист №	Раздела 3.2	Всего листов раздела 3.2 : ____	Всего разделов: ____
Всего листов выписки: ____			
15.11.2021 № 99/2021/430778471			
Кадастровый номер:		02:17:000000:97(единое землепользование)	

Сведения о характерных точках границы земельного участка				
Система координат				
Зона №				
Номер точки	Координаты		Описание закрепления на местности	Средняя квадратическая погрешность определения координат характерных точек границ земельного участка, м
	X	Y		
1	2	3	4	5
1036	759356.71	1309883.54	данные отсутствуют	данные отсутствуют
1037	759341.41	1309839.18	данные отсутствуют	данные отсутствуют
1038	759246.57	1309796.35	данные отсутствуют	данные отсутствуют
1039	759145.59	1309782.58	данные отсутствуют	данные отсутствуют
1040	759121.11	1309863.65	данные отсутствуют	данные отсутствуют
1041	759069.12	1309912.61	данные отсутствуют	данные отсутствуют
1042	759162.41	1310076.29	данные отсутствуют	данные отсутствуют
1043	759251.14	1310197.14	данные отсутствуют	данные отсутствуют
1044	759336.79	1310264.43	данные отсутствуют	данные отсутствуют
1045	759472.93	1310265.97	данные отсутствуют	данные отсутствуют
1046	759587.65	1310343.97	данные отсутствуют	данные отсутствуют
1047	759693.19	1310382.21	данные отсутствуют	данные отсутствуют
1048	759725.3	1310405.15	данные отсутствуют	данные отсутствуют
1049	759725.3	1310489.28	данные отсутствуют	данные отсутствуют
1050	759847.67	1310506.11	данные отсутствуют	данные отсутствуют

Государственный регистратор		ФГИС ЕГРН
полное наименование должности	подпись	инициалы, фамилия

М.П.

Выписка из Единого государственного реестра недвижимости об объекте недвижимости
Описание местоположения земельного участка

Земельный участок			
(вид объекта недвижимости)			
Лист № _____	Раздела 3.2	Всего листов раздела 3.2 : _____	Всего разделов: _____
15.11.2021 № 99/2021/430778471			
Кадастровый номер:		02:17:000000:97(единое землепользование)	

Сведения о характерных точках границы земельного участка				
Система координат				
Зона № _____				
Номер точки	Координаты		Описание закрепления на местности	Средняя квадратическая погрешность определения координат характерных точек границ земельного участка, м
	X	Y		
1	2	3	4	5
1051	759937.93	1310567.28	данные отсутствуют	данные отсутствуют
1052	760023.55	1310548.94	данные отсутствуют	данные отсутствуют
1053	760014.39	1310588.67	данные отсутствуют	данные отсутствуют
1054	759959.33	1310614.67	данные отсутствуют	данные отсутствуют
1055	759892.04	1310631.5	данные отсутствуют	данные отсутствуют
1056	759746.74	1310573.38	данные отсутствуют	данные отсутствуют
1057	759618.23	1310509.14	данные отсутствуют	данные отсутствуют
1058	759613.64	1310538.21	данные отсутствуют	данные отсутствуют
1059	759617.81	1310542.8	данные отсутствуют	данные отсутствуют
1060	759689.57	1310622.13	данные отсутствуют	данные отсутствуют
1061	759775.8	1310748.13	данные отсутствуют	данные отсутствуют
1062	759784.96	1310761.55	данные отсутствуют	данные отсутствуют
1063	759853.79	1310838.03	данные отсутствуют	данные отсутствуют
1064	759876.76	1310850.27	данные отсутствуют	данные отсутствуют
1065	759875.24	1310822.7	данные отсутствуют	данные отсутствуют

Государственный регистратор		ФГИС ЕГРН
полное наименование должности	подпись	инициалы, фамилия

М.П.

Раздел 3.2

Выписка из Единого государственного реестра недвижимости об объекте недвижимости
Описание местоположения земельного участка

Земельный участок			
(вид объекта недвижимости)			
Лист № _____	Раздела 3.2	Всего листов раздела 3.2 : _____	Всего разделов: _____
15.11.2021 № 99/2021/430778471			
Кадастровый номер:		02:17:000000:97(единое землепользование)	

Сведения о характерных точках границы земельного участка				
Система координат				
Зона № _____				
Номер точки	Координаты		Описание закрепления на местности	Средняя квадратическая погрешность определения координат характерных точек границ земельного участка, м
	X	Y		
1	2	3	4	5
1066	759931.82	1310761.55	данные отсутствуют	данные отсутствуют
1067	759965.46	1310737.07	данные отсутствуют	данные отсутствуют
1068	760031.23	1310770.72	данные отсутствуют	данные отсутствуют
1069	760083.26	1310727.89	данные отсутствуют	данные отсутствуют
1070	760121.5	1310674.35	данные отсутствуют	данные отсутствуют
1071	760153.61	1310643.76	данные отсутствуют	данные отсутствуют
1072	760181.12	1310634.61	данные отсутствуют	данные отсутствуют
1073	760184.17	1310642.22	данные отсутствуют	данные отсутствуют
1074	760078.64	1310839.52	данные отсутствуют	данные отсутствуют
1075	760028.15	1310834.93	данные отсутствуют	данные отсутствуют
1076	760026.62	1310880.83	данные отсутствуют	данные отсутствуют
1077	759983.81	1310928.24	данные отсутствуют	данные отсутствуют
1078	759933.33	1310957.3	данные отсутствуют	данные отсутствуют
1079	759913.44	1310975.65	данные отсутствуют	данные отсутствуют
1080	759960.85	1311042.99	данные отсутствуют	данные отсутствуют

Государственный регистратор		ФГИС ЕГРН
полное наименование должности	подпись	инициалы, фамилия

М.П.

Земельный участок			
(вид объекта недвижимости)			
Лист №	Раздела 3.2	Всего листов раздела 3.2 : ____	Всего разделов: ____
Всего листов выписки: ____			
15.11.2021 № 99/2021/430778471			
Кадастровый номер:		02:17:000000:97(единое землепользование)	

Сведения о характерных точках границы земельного участка				
Система координат				
Зона №				
Номер точки	Координаты		Описание закрепления на местности	Средняя квадратическая погрешность определения координат характерных точек границ земельного участка, м
	X	Y		
1	2	3	4	5
1081	759970.04	1311056.98	данные отсутствуют	данные отсутствуют
1082	759934.36	1311017.25	данные отсутствуют	данные отсутствуют
1083	759899.23	1310975.09	данные отсутствуют	данные отсутствуют
1084	759868.76	1310930.56	данные отсутствуют	данные отсутствуют
1085	759835.96	1310893.09	данные отсутствуют	данные отсутствуют
1086	759772.7	1310808.75	данные отсутствуют	данные отсутствуют
1087	759697.73	1310708	данные отсутствуют	данные отсутствуют
1088	759694.23	1310703.32	данные отсутствуют	данные отсутствуют
1089	759694.21	1310703.3	данные отсутствуют	данные отсутствуют
1090	759648.51	1310672.84	данные отсутствуют	данные отсутствуют
1091	759580.57	1310602.56	данные отсутствуют	данные отсутствуют
1092	759580.56	1310602.55	данные отсутствуют	данные отсутствуют
1093	759571.64	1310595.77	данные отсутствуют	данные отсутствуют
1094	759550.71	1310582.8	данные отсутствуют	данные отсутствуют
1095	759482.15	1310553.33	данные отсутствуют	данные отсутствуют

Государственный регистратор		ФГИС ЕГРН
полное наименование должности	подпись	инициалы, фамилия

М.П.

Раздел 3.2

Выписка из Единого государственного реестра недвижимости об объекте недвижимости
Описание местоположения земельного участка

Земельный участок			
(вид объекта недвижимости)			
Лист №	Раздела 3.2	Всего листов раздела 3.2 : ____	Всего разделов: ____
Всего листов выписки: ____			
15.11.2021 № 99/2021/430778471			
Кадастровый номер:		02:17:000000:97(единое землепользование)	

Сведения о характерных точках границы земельного участка				
Система координат				
Зона №				
Номер точки	Координаты		Описание закрепления на местности	Средняя квадратическая погрешность определения координат характерных точек границ земельного участка, м
	X	Y		
1	2	3	4	5
1096	759409.32	1310499.83	данные отсутствуют	данные отсутствуют
1097	759397.83	1310485.42	данные отсутствуют	данные отсутствуют
1098	759355.67	1310415.13	данные отсутствуют	данные отсутствуют
1099	759355.66	1310415.12	данные отсутствуют	данные отсутствуют
1100	759306.45	1310351.86	данные отсутствуют	данные отсутствуют
1101	759252.57	1310283.91	данные отсутствуют	данные отсутствуют
1102	759252.56	1310283.9	данные отсутствуют	данные отсутствуют
1103	759186.95	1310230.01	данные отсутствуют	данные отсутствуют
1104	759186.94	1310230	данные отсутствуют	данные отсутствуют
1105	759116.65	1310185.48	данные отсутствуют	данные отсутствуют
1106	759109.57	1310178.99	данные отсутствуют	данные отсутствуют
1107	759073.79	1310126.1	данные отсутствуют	данные отсутствуют
1108	759048.73	1310075.42	данные отсутствуют	данные отсутствуют
1109	759048.72	1310075.41	данные отсутствуют	данные отсутствуют
1110	759011.25	1310023.86	данные отсутствуют	данные отсутствуют

Государственный регистратор		ФГИС ЕГРН
полное наименование должности	подпись	инициалы, фамилия

М.П.

Выписка из Единого государственного реестра недвижимости об объекте недвижимости
Описание местоположения земельного участка

Земельный участок			
(вид объекта недвижимости)			
Лист №	Раздела 3.2	Всего листов раздела 3.2 : ____	Всего разделов: ____
Всего листов выписки: ____			
15.11.2021 № 99/2021/430778471			
Кадастровый номер:		02:17:000000:97(единое землепользование)	

Сведения о характерных точках границы земельного участка				
Система координат				
Зона №				
Номер точки	Координаты		Описание закрепления на местности	Средняя квадратическая погрешность определения координат характерных точек границ земельного участка, м
	X	Y		
1	2	3	4	5
1111	759005.86	1310010.64	данные отсутствуют	данные отсутствуют
1112	758977.17	1309854.91	данные отсутствуют	данные отсутствуют
1113	758978.46	1309843.49	данные отсутствуют	данные отсутствуют
1114	758978.72	1309831.24	данные отсутствуют	данные отсутствуют
1115	758999.54	1309700.57	данные отсутствуют	данные отсутствуют
1116	759004.22	1309630.28	данные отсутствуют	данные отсутствуют
1117	759004.22	1309630.26	данные отсутствуют	данные отсутствуют
1118	759420.92	1310422.56	данные отсутствуют	данные отсутствуют
1119	759421.41	1310424.76	данные отсутствуют	данные отсутствуют
1120	759419.21	1310425.24	данные отсутствуют	данные отсутствуют
1121	759418.72	1310423.04	данные отсутствуют	данные отсутствуют
1122	759638.14	1310375.7	данные отсутствуют	данные отсутствуют
1123	759638.62	1310377.89	данные отсутствуют	данные отсутствуют
1124	759636.43	1310378.38	данные отсутствуют	данные отсутствуют
1125	759635.94	1310376.17	данные отсутствуют	данные отсутствуют

Государственный регистратор		ФГИС ЕГРН
полное наименование должности	подпись	инициалы, фамилия

М.П.

Раздел 3.2

Выписка из Единого государственного реестра недвижимости об объекте недвижимости
Описание местоположения земельного участка

Земельный участок			
(вид объекта недвижимости)			
Лист №	Раздела 3.2	Всего листов раздела 3.2 : ____	Всего разделов: ____
Всего листов выписки: ____			
15.11.2021 № 99/2021/430778471			
Кадастровый номер:		02:17:000000:97(единое землепользование)	

Сведения о характерных точках границы земельного участка				
Система координат				
Зона №				
Номер точки	Координаты		Описание закрепления на местности	Средняя квадратическая погрешность определения координат характерных точек границ земельного участка, м
	X	Y		
1	2	3	4	5
1126	760593.22	1304473.17	данные отсутствуют	2.5
1127	760442.39	1304276.58	данные отсутствуют	2.5
1128	760433.9	1304277.43	данные отсутствуют	2.5
1129	760540.68	1304301.15	данные отсутствуют	2.5
1130	758085.09	1311310.5	данные отсутствуют	данные отсутствуют
1131	758099.7	1311318.62	данные отсутствуют	данные отсутствуют
1132	758150.56	1311352.51	данные отсутствуют	данные отсутствуют
1133	758179.6	1311379.14	данные отсутствуют	данные отсутствуют
1134	758183.23	1311397.3	данные отсутствуют	данные отсутствуют
1135	758159.02	1311394.88	данные отсутствуют	данные отсутствуют
1136	758100.91	1311365.83	данные отсутствуют	данные отсутствуют
1137	758036.75	1311342.83	данные отсутствуют	данные отсутствуют
1138	757967.6	1311348.87	данные отсутствуют	данные отсутствуют
1139	757939.91	1311394.88	данные отсутствуют	данные отсутствуют
1140	757942.33	1311444.51	данные отсутствуют	данные отсутствуют

Государственный регистратор		ФГИС ЕГРН
полное наименование должности	подпись	инициалы, фамилия

М.П.

Земельный участок			
(вид объекта недвижимости)			
Лист №	Раздела 3.2	Всего листов раздела 3.2 : ____	Всего разделов: ____
Всего листов выписки: ____			
15.11.2021 № 99/2021/430778471			
Кадастровый номер:		02:17:000000:97(единое землепользование)	

Сведения о характерных точках границы земельного участка				
Система координат				
Зона №				
Номер точки	Координаты		Описание закрепления на местности	Средняя квадратическая погрешность определения координат характерных точек границ земельного участка, м
	X	Y		
1	2	3	4	5
1141	757948.38	1311496.56	данные отсутствуют	данные отсутствуют
1142	757935.07	1311536.51	данные отсутствуют	данные отсутствуют
1143	757913.27	1311571.62	данные отсутствуют	данные отсутствуют
1144	757845.49	1311605.52	данные отсутствуют	данные отсутствуют
1145	757799.48	1311623.67	данные отсутствуют	данные отсутствуют
1146	757777.7	1311620.05	данные отсутствуют	данные отсутствуют
1147	757728.07	1311598.25	данные отсутствуют	данные отсутствуют
1148	757694.17	1311574.04	данные отсутствуют	данные отсутствуют
1149	757685.69	1311559.51	данные отсутствуют	данные отсутствуют
1150	757691.83	1311496.74	данные отсутствуют	данные отсутствуют
1151	757694.12	1311467.84	данные отсутствуют	данные отсутствуют
1152	757697.8	1311421.51	данные отсутствуют	данные отсутствуют
1153	757708.69	1311319.82	данные отсутствуют	данные отсутствуют
1154	757697.8	1311254.45	данные отсутствуют	данные отсутствуют
1155	757688.12	1311222.98	данные отсутствуют	данные отсутствуют

Государственный регистратор		ФГИС ЕГРН
полное наименование должности	подпись	инициалы, фамилия

М.П.

Раздел 3.2

Выписка из Единого государственного реестра недвижимости об объекте недвижимости
Описание местоположения земельного участка

Земельный участок			
(вид объекта недвижимости)			
Лист №	Раздела 3.2	Всего листов раздела 3.2 : ____	Всего разделов: ____
Всего листов выписки: ____			
15.11.2021 № 99/2021/430778471			
Кадастровый номер:		02:17:000000:97(единое землепользование)	

Сведения о характерных точках границы земельного участка				
Система координат				
Зона №				
Номер точки	Координаты		Описание закрепления на местности	Средняя квадратическая погрешность определения координат характерных точек границ земельного участка, м
	X	Y		
1	2	3	4	5
1156	757663.9	1311196.35	данные отсутствуют	данные отсутствуют
1157	757633.63	1311178.19	данные отсутствуют	данные отсутствуют
1158	757588.85	1311180.61	данные отсутствуют	данные отсутствуют
1159	757530.74	1311181.82	данные отсутствуют	данные отсутствуют
1160	757487.15	1311174.56	данные отсутствуют	данные отсутствуют
1161	757435.1	1311174.56	данные отсутствуют	данные отсутствуют
1162	757408.47	1311184.24	данные отсутствуют	данные отсутствуют
1163	757381.84	1311212.09	данные отсутствуют	данные отсутствуют
1164	757375.96	1311237.58	данные отсутствуют	данные отсутствуют
1165	757374.26	1311225.7	данные отсутствуют	данные отсутствуют
1166	757389.21	1311191.1	данные отсутствуют	данные отсутствуют
1167	757407.62	1311184.95	данные отсутствуют	данные отсутствуют
1168	757407.65	1311184.66	данные отсутствуют	данные отсутствуют
1169	757408.26	1311184.03	данные отсутствуют	данные отсутствуют
1170	757435	1311174.28	данные отсутствуют	данные отсутствуют

Государственный регистратор		ФГИС ЕГРН
полное наименование должности	подпись	инициалы, фамилия

М.П.

Выписка из Единого государственного реестра недвижимости об объекте недвижимости
Описание местоположения земельного участка

Земельный участок			
(вид объекта недвижимости)			
Лист №	Раздела 3.2	Всего листов раздела 3.2 : ____	Всего разделов: ____
Всего листов выписки: ____			
15.11.2021 № 99/2021/430778471			
Кадастровый номер:		02:17:000000:97(единое землепользование)	

Сведения о характерных точках границы земельного участка				
Система координат				
Зона №				
Номер точки	Координаты		Описание закрепления на местности	Средняя квадратическая погрешность определения координат характерных точек границ земельного участка, м
	X	Y		
1	2	3	4	5
1171	757438.76	1311174.26	данные отсутствуют	данные отсутствуют
1172	757438.91	1311174.51	данные отсутствуют	данные отсутствуют
1173	757464.27	1311166.05	данные отсутствуют	данные отсутствуют
1174	757474.11	1311173.89	данные отсутствуют	данные отсутствуют
1175	757556.23	1311171	данные отсутствуют	данные отсутствуют
1176	757615.76	1311158.77	данные отсутствуют	данные отсутствуют
1177	757638.44	1311164.48	данные отсутствуют	данные отсутствуют
1178	757696.96	1311206.86	данные отсутствуют	данные отсутствуют
1179	757719.21	1311239.27	данные отсутствуют	данные отсутствуют
1180	757718.75	1311251.86	данные отсутствуют	данные отсутствуют
1181	757705.61	1311280.33	данные отсутствуют	данные отсутствуют
1182	757712	1311311.03	данные отсутствуют	данные отсутствуют
1183	757745.51	1311398.57	данные отсутствуют	данные отсутствуют
1184	757754.81	1311442.78	данные отсутствуют	данные отсутствуют
1185	757742.62	1311484.38	данные отсутствуют	данные отсутствуют

Государственный регистратор		ФГИС ЕГРН
полное наименование должности	подпись	инициалы, фамилия

М.П.

Раздел 3.2

Выписка из Единого государственного реестра недвижимости об объекте недвижимости
Описание местоположения земельного участка

Земельный участок			
(вид объекта недвижимости)			
Лист №	Раздела 3.2	Всего листов раздела 3.2 : ____	Всего разделов: ____
Всего листов выписки: ____			
15.11.2021 № 99/2021/430778471			
Кадастровый номер:		02:17:000000:97(единое землепользование)	

Сведения о характерных точках границы земельного участка				
Система координат				
Зона №				
Номер точки	Координаты		Описание закрепления на местности	Средняя квадратическая погрешность определения координат характерных точек границ земельного участка, м
	X	Y		
1	2	3	4	5
1186	757718.05	1311534.14	данные отсутствуют	данные отсутствуют
1187	757717.8	1311547.79	данные отсутствуют	данные отсутствуют
1188	757727.22	1311558.27	данные отсутствуют	данные отсутствуют
1189	757765.84	1311561.39	данные отсутствуют	данные отсутствуют
1190	757818.94	1311592.21	данные отсутствуют	данные отсутствуют
1191	757834.04	1311595.15	данные отсутствуют	данные отсутствуют
1192	757839.77	1311589.71	данные отсутствуют	данные отсутствуют
1193	757840.32	1311579.35	данные отсутствуют	данные отсутствуют
1194	757825.17	1311556.01	данные отсутствуют	данные отсутствуют
1195	757824.87	1311543.61	данные отсутствуют	данные отсутствуют
1196	757836.81	1311542.75	данные отсутствуют	данные отсутствуют
1197	757856.18	1311552.22	данные отсутствуют	данные отсутствуют
1198	757888.13	1311554.24	данные отсутствуют	данные отсутствуют
1199	757901.23	1311551.4	данные отсутствуют	данные отсутствуют
1200	757909.14	1311542.61	данные отсутствуют	данные отсутствуют

Государственный регистратор		ФГИС ЕГРН
полное наименование должности	подпись	инициалы, фамилия

М.П.

Земельный участок			
(вид объекта недвижимости)			
Лист №	Раздела 3.2	Всего листов раздела 3.2 : ____	Всего разделов: ____
Всего листов выписки: ____			
15.11.2021 № 99/2021/430778471			
Кадастровый номер:		02:17:000000:97(единое землепользование)	

Сведения о характерных точках границы земельного участка				
Система координат				
Зона №				
Номер точки	Координаты		Описание закрепления на местности	Средняя квадратическая погрешность определения координат характерных точек границ земельного участка, м
	X	Y		
1	2	3	4	5
1201	757909.38	1311525.58	данные отсутствуют	данные отсутствуют
1202	757875.45	1311501.59	данные отсутствуют	данные отсутствуют
1203	757871.44	1311484.34	данные отсутствуют	данные отсутствуют
1204	757883.69	1311466.6	данные отсутствуют	данные отсутствуют
1205	757907.4	1311462.01	данные отсутствуют	данные отсутствуют
1206	757915.47	1311453.35	данные отсутствуют	данные отсутствуют
1207	757911.84	1311443.22	данные отсутствуют	данные отсутствуют
1208	757869.68	1311406.75	данные отсутствуют	данные отсутствуют
1209	757868.14	1311398.71	данные отсутствуют	данные отсутствуют
1210	757878.19	1311375.77	данные отсутствуют	данные отсутствуют
1211	757870.26	1311356.7	данные отсутствуют	данные отсутствуют
1212	757814.9	1311316.44	данные отсутствуют	данные отсутствуют
1213	757804.52	1311302.58	данные отсутствуют	данные отсутствуют
1214	757803.86	1311293.16	данные отсутствуют	данные отсутствуют
1215	757810.44	1311286.1	данные отсутствуют	данные отсутствуют

Государственный регистратор		ФГИС ЕГРН
полное наименование должности	подпись	инициалы, фамилия

М.П.

Раздел 3.2

Выписка из Единого государственного реестра недвижимости об объекте недвижимости
Описание местоположения земельного участка

Земельный участок			
(вид объекта недвижимости)			
Лист №	Раздела 3.2	Всего листов раздела 3.2 : ____	Всего разделов: ____
Всего листов выписки: ____			
15.11.2021 № 99/2021/430778471			
Кадастровый номер:		02:17:000000:97(единое землепользование)	

Сведения о характерных точках границы земельного участка				
Система координат				
Зона №				
Номер точки	Координаты		Описание закрепления на местности	Средняя квадратическая погрешность определения координат характерных точек границ земельного участка, м
	X	Y		
1	2	3	4	5
1216	757824.08	1311287.93	данные отсутствуют	данные отсутствуют
1217	757851.87	1311306.76	данные отсутствуют	данные отсутствуют
1218	757878.24	1311336.06	данные отсутствуют	данные отсутствуют
1219	757900.97	1311344.96	данные отсутствуют	данные отсутствуют
1220	757960.14	1311323.04	данные отсутствуют	данные отсутствуют
1221	757997.02	1311329.64	данные отсутствуют	данные отсутствуют
1222	758056.21	1311330.17	данные отсутствуют	данные отсутствуют
1223	758084.44	1311313.25	данные отсутствуют	данные отсутствуют
1224	757183.97	1310986.68	данные отсутствуют	данные отсутствуют
1225	757188.92	1310999.17	данные отсутствуют	данные отсутствуют
1226	757343.91	1311049.99	данные отсутствуют	данные отсутствуют
1227	757425.23	1310991.55	данные отсутствуют	данные отсутствуют
1228	757531.95	1311024.58	данные отсутствуют	данные отсутствуют
1229	757536.23	1311025.41	данные отсутствуют	данные отсутствуют
1230	757512.53	1311060.51	данные отсутствуют	данные отсутствуют

Государственный регистратор		ФГИС ЕГРН
полное наименование должности	подпись	инициалы, фамилия

М.П.

Выписка из Единого государственного реестра недвижимости об объекте недвижимости
Описание местоположения земельного участка

Земельный участок			
(вид объекта недвижимости)			
Лист №	Раздела 3.2	Всего листов раздела 3.2 : ____	Всего разделов: ____
Всего листов выписки: ____			
15.11.2021 № 99/2021/430778471			
Кадастровый номер:		02:17:000000:97(единое землепользование)	

Сведения о характерных точках границы земельного участка				
Система координат				
Зона №				
Номер точки	Координаты		Описание закрепления на местности	Средняя квадратическая погрешность определения координат характерных точек границ земельного участка, м
	X	Y		
1	2	3	4	5
1231	757483.52	1311128.8	данные отсутствуют	данные отсутствуют
1232	757432.94	1311121.76	данные отсутствуют	данные отсутствуют
1233	757410.66	1311110.61	данные отсутствуют	данные отсутствуют
1234	757400.64	1311093.46	данные отсутствуют	данные отсутствуют
1235	757405.78	1311078.01	данные отсутствуют	данные отсутствуют
1236	757435.68	1311066.96	данные отсутствуют	данные отсутствуют
1237	757435.83	1311052.9	данные отсутствуют	данные отсутствуют
1238	757424.87	1311039.68	данные отсутствуют	данные отсутствуют
1239	757410.26	1311038	данные отсутствуют	данные отсутствуют
1240	757351.17	1311054.72	данные отсутствуют	данные отсутствуют
1241	757329.43	1311045.27	данные отсутствуют	данные отсутствуют
1242	757281.71	1311029.62	данные отсутствуют	данные отсутствуют
1243	757218.96	1311018.1	данные отсутствуют	данные отсутствуют
1244	757182.93	1311005.78	данные отсутствуют	данные отсутствуют
1245	757175.77	1310996.6	данные отсутствуют	данные отсутствуют

Государственный регистратор		ФГИС ЕГРН
полное наименование должности	подпись	инициалы, фамилия

М.П.

Выписка из Единого государственного реестра недвижимости об объекте недвижимости
Описание местоположения земельного участка

Земельный участок			
(вид объекта недвижимости)			
Лист №	Раздела 3.2	Всего листов раздела 3.2 : ____	Всего разделов: ____
Всего листов выписки: ____			
15.11.2021 № 99/2021/430778471			
Кадастровый номер:		02:17:000000:97(единое землепользование)	

Сведения о характерных точках границы земельного участка				
Система координат				
Зона №				
Номер точки	Координаты		Описание закрепления на местности	Средняя квадратическая погрешность определения координат характерных точек границ земельного участка, м
	X	Y		
1	2	3	4	5
1246	757178.28	1310988.29	данные отсутствуют	данные отсутствуют
1247	757998.53	1311016.13	данные отсутствуют	данные отсутствуют
1248	757914.12	1311008.11	данные отсутствуют	данные отсутствуют
1249	757890.63	1310997.04	данные отсутствуют	данные отсутствуют
1250	757890.37	1310997.23	данные отсутствуют	данные отсутствуют
1251	757885.11	1310996.93	данные отсутствуют	данные отсутствуют
1252	757884.91	1310996.84	данные отсутствуют	данные отсутствуют
1253	757881.13	1310992.88	данные отсутствуют	данные отсутствуют
1254	757881.21	1310992.61	данные отсутствуют	данные отсутствуют
1255	757829.77	1310968.38	данные отсутствуют	данные отсутствуют
1256	757783.89	1310958.09	данные отсутствуют	данные отсутствуют
1257	757741.99	1310965.07	данные отсутствуют	данные отсутствуют
1258	757720.62	1310984.47	данные отсутствуют	данные отсутствуют
1259	757704.07	1311043.43	данные отсутствуют	данные отсутствуют
1260	757697.63	1311103.21	данные отсутствуют	данные отсутствуют

Государственный регистратор		ФГИС ЕГРН
полное наименование должности	подпись	инициалы, фамилия

М.П.

Земельный участок			
(вид объекта недвижимости)			
Лист №	Раздела 3.2	Всего листов раздела 3.2 : ____	Всего разделов: ____
Всего листов выписки: ____			
15.11.2021 № 99/2021/430778471			
Кадастровый номер:		02:17:000000:97(единое землепользование)	

Сведения о характерных точках границы земельного участка				
Система координат				
Зона №				
Номер точки	Координаты		Описание закрепления на местности	Средняя квадратическая погрешность определения координат характерных точек границ земельного участка, м
	X	Y		
1	2	3	4	5
1261	757683.72	1311115.99	данные отсутствуют	данные отсутствуют
1262	757637.18	1311114.46	данные отсутствуют	данные отсутствуют
1263	757592.72	1311121.62	данные отсутствуют	данные отсутствуют
1264	757561.16	1311102.68	данные отсутствуют	данные отсутствуют
1265	757545.58	1311079.42	данные отсутствуют	данные отсутствуют
1266	757575.77	1311035.29	данные отсутствуют	данные отсутствуют
1267	757575.81	1311033.14	данные отсутствуют	данные отсутствуют
1268	757636.11	1311044.9	данные отсутствуют	данные отсутствуют
1269	757770.78	1310737.46	данные отсутствуют	данные отсутствуют
1270	757981.67	1310447.8	данные отсутствуют	данные отсутствуют
1271	758085.85	1310402.06	данные отсутствуют	данные отсутствуют
1272	758093.47	1310457.96	данные отсутствуют	данные отсутствуют
1273	758002	1310557.05	данные отсутствуют	данные отсутствуют
1274	757788.56	1310793.36	данные отсутствуют	данные отсутствуют
1275	757778.4	1310884.83	данные отсутствуют	данные отсутствуют

Государственный регистратор		ФГИС ЕГРН
полное наименование должности	подпись	инициалы, фамилия

М.П.

Раздел 3.2

Выписка из Единого государственного реестра недвижимости об объекте недвижимости
Описание местоположения земельного участка

Земельный участок			
(вид объекта недвижимости)			
Лист №	Раздела 3.2	Всего листов раздела 3.2 : ____	Всего разделов: ____
Всего листов выписки: ____			
15.11.2021 № 99/2021/430778471			
Кадастровый номер:		02:17:000000:97(единое землепользование)	

Сведения о характерных точках границы земельного участка				
Система координат				
Зона №				
Номер точки	Координаты		Описание закрепления на местности	Средняя квадратическая погрешность определения координат характерных точек границ земельного участка, м
	X	Y		
1	2	3	4	5
1276	757885.12	1310996.63	данные отсутствуют	данные отсутствуют
1277	757974.05	1311001.71	данные отсутствуют	данные отсутствуют
1278	757341.75	1311563.55	данные отсутствуют	данные отсутствуют
1279	757349.64	1311589.48	данные отсутствуют	данные отсутствуют
1280	757374.77	1311620.28	данные отсутствуют	данные отсутствуют
1281	757398.94	1311735.87	данные отсутствуют	данные отсутствуют
1282	757394.05	1311757.29	данные отсутствуют	данные отсутствуют
1283	757400.21	1311767.37	данные отсутствуют	данные отсутствуют
1284	757415.3	1311771.13	данные отсутствуют	данные отсутствуют
1285	757475.82	1311770.18	данные отсутствуют	данные отсутствуют
1286	757485.71	1311765.17	данные отсутствуют	данные отсутствуют
1287	757488.63	1311757.42	данные отсутствуют	данные отсутствуют
1288	757478.5	1311695.44	данные отсутствуют	данные отсутствуют
1289	757434.31	1311566.28	данные отсутствуют	данные отсутствуют
1290	757432.52	1311559.26	данные отсутствуют	данные отсутствуют

Государственный регистратор		ФГИС ЕГРН
полное наименование должности	подпись	инициалы, фамилия

М.П.

Выписка из Единого государственного реестра недвижимости об объекте недвижимости
Описание местоположения земельного участка

Земельный участок			
(вид объекта недвижимости)			
Лист №	Раздела 3.2	Всего листов раздела 3.2 : ____	Всего разделов: ____
Всего листов выписки: ____			
15.11.2021 № 99/2021/430778471			
Кадастровый номер:		02:17:000000:97(единое землепользование)	

Сведения о характерных точках границы земельного участка				
Система координат				
Зона №				
Номер точки	Координаты		Описание закрепления на местности	Средняя квадратическая погрешность определения координат характерных точек границ земельного участка, м
	X	Y		
1	2	3	4	5
1291	757432.23	1311559.26	данные отсутствуют	данные отсутствуют
1292	757420.3	1311526.94	данные отсутствуют	данные отсутствуют
1293	757403.33	1311451.84	данные отсутствуют	данные отсутствуют
1294	757402.23	1311441.51	данные отсутствуют	данные отсутствуют
1295	757402.47	1311441.23	данные отсутствуют	данные отсутствуют
1296	757395.13	1311412.41	данные отсутствуют	данные отсутствуют
1297	757395.02	1311396.87	данные отсутствуют	данные отсутствуют
1298	757402.23	1311384.2	данные отсутствуют	данные отсутствуют
1299	757409.38	1311379.1	данные отсутствуют	данные отсутствуют
1300	757447.09	1311379.97	данные отсутствуют	данные отсутствуют
1301	757465.4	1311374.52	данные отсутствуют	данные отсутствуют
1302	757473.45	1311367.12	данные отсутствуют	данные отсутствуют
1303	757483.52	1311375.51	данные отсутствуют	данные отсутствуют
1304	757489.57	1311394.88	данные отсутствуют	данные отсутствуют
1305	757473.84	1311403.35	данные отсутствуют	данные отсутствуют

Государственный регистратор		ФГИС ЕГРН
полное наименование должности	подпись	инициалы, фамилия

М.П.

Раздел 3.2

Выписка из Единого государственного реестра недвижимости об объекте недвижимости
Описание местоположения земельного участка

Земельный участок			
(вид объекта недвижимости)			
Лист №	Раздела 3.2	Всего листов раздела 3.2 : ____	Всего разделов: ____
Всего листов выписки: ____			
15.11.2021 № 99/2021/430778471			
Кадастровый номер:		02:17:000000:97(единое землепользование)	

Сведения о характерных точках границы земельного участка				
Система координат				
Зона №				
Номер точки	Координаты		Описание закрепления на местности	Средняя квадратическая погрешность определения координат характерных точек границ земельного участка, м
	X	Y		
1	2	3	4	5
1306	757429.05	1311387.61	данные отсутствуют	данные отсутствуют
1307	757410.89	1311379.14	данные отсутствуют	данные отсутствуют
1308	757397.57	1311394.88	данные отсутствуют	данные отсутствуют
1309	757403.63	1311451.78	данные отсутствуют	данные отсутствуют
1310	757420.58	1311526.83	данные отсутствуют	данные отсутствуют
1311	757454.39	1311618.58	данные отсутствуют	данные отсутствуют
1312	757500.48	1311726.57	данные отсутствуют	данные отсутствуют
1313	757540.42	1311790.73	данные отсутствуют	данные отсутствуют
1314	757553.74	1311825.84	данные отсутствуют	данные отсутствуют
1315	757525.89	1311835.52	данные отсутствуют	данные отсутствуют
1316	757498.06	1311818.57	данные отсутствуют	данные отсутствуют
1317	757427.84	1311808.89	данные отсутствуют	данные отсутствуют
1318	757381.84	1311808.89	данные отсутствуют	данные отсутствуют
1319	757366.1	1311774.99	данные отсутствуют	данные отсутствуют
1320	757359.18	1311724.23	данные отсутствуют	данные отсутствуют

Государственный регистратор		ФГИС ЕГРН
полное наименование должности	подпись	инициалы, фамилия

М.П.

Земельный участок			
(вид объекта недвижимости)			
Лист №	Раздела 3.2	Всего листов раздела 3.2 : ____	Всего разделов: ____
Всего листов выписки: ____			
15.11.2021 № 99/2021/430778471			
Кадастровый номер:		02:17:000000:97(единое землепользование)	

Сведения о характерных точках границы земельного участка				
Система координат				
Зона №				
Номер точки	Координаты		Описание закрепления на местности	Средняя квадратическая погрешность определения координат характерных точек границ земельного участка, м
	X	Y		
1	2	3	4	5
1321	757355.52	1311697.36	данные отсутствуют	данные отсутствуют
1322	757349.62	1311651.51	данные отсутствуют	данные отсутствуют
1323	757343.1	1311600.68	данные отсутствуют	данные отсутствуют
1324	757257.48	1311197.07	данные отсутствуют	данные отсутствуют
1325	757236.57	1311156.4	данные отсутствуют	данные отсутствуют
1326	757212.35	1311149.13	данные отсутствуют	данные отсутствуют
1327	757202.67	1311132.19	данные отсутствуют	данные отсутствуют
1328	757195.41	1311101.92	данные отсутствуют	данные отсутствуют
1329	757136.96	1311099.94	данные отсутствуют	данные отсутствуют
1330	757139.38	1311085.3	данные отсутствуют	данные отсутствуют
1331	757146.1	1311078.36	данные отсутствуют	данные отсутствуют
1332	757169.67	1311074.77	данные отсутствуют	данные отсутствуют
1333	757223.9	1311089.87	данные отсутствуют	данные отсутствуют
1334	757238.84	1311098.05	данные отсутствуют	данные отсутствуют
1335	757254.1	1311116.71	данные отсутствуют	данные отсутствуют

Государственный регистратор		ФГИС ЕГРН
полное наименование должности	подпись	инициалы, фамилия

М.П.

Раздел 3.2

Выписка из Единого государственного реестра недвижимости об объекте недвижимости
Описание местоположения земельного участка

Земельный участок			
(вид объекта недвижимости)			
Лист №	Раздела 3.2	Всего листов раздела 3.2 : ____	Всего разделов: ____
Всего листов выписки: ____			
15.11.2021 № 99/2021/430778471			
Кадастровый номер:		02:17:000000:97(единое землепользование)	

Сведения о характерных точках границы земельного участка				
Система координат				
Зона №				
Номер точки	Координаты		Описание закрепления на местности	Средняя квадратическая погрешность определения координат характерных точек границ земельного участка, м
	X	Y		
1	2	3	4	5
1336	757261.88	1311161.61	данные отсутствуют	данные отсутствуют
1337	757168.19	1310946.89	данные отсутствуют	данные отсутствуют
1338	757097.52	1310933.99	данные отсутствуют	данные отсутствуют
1339	757042.92	1310871.89	данные отсутствуют	данные отсутствуют
1340	757130.48	1310851.8	данные отсутствуют	данные отсутствуют
1341	757170.61	1311617.27	данные отсутствуют	данные отсутствуют
1342	757174.83	1311636.99	данные отсутствуют	данные отсутствуют
1343	757161.51	1311653.94	данные отсутствуют	данные отсутствуют
1344	757130.04	1311661.2	данные отсутствуют	данные отсутствуют
1345	757070.72	1311666.04	данные отсутствуют	данные отсутствуют
1346	757042.88	1311646.67	данные отсутствуют	данные отсутствуют
1347	756983.57	1311622.46	данные отсутствуют	данные отсутствуют
1348	756942.41	1311601.88	данные отсутствуют	данные отсутствуют
1349	756910.93	1311611.56	данные отсутствуют	данные отсутствуют
1350	756857.85	1311652.26	данные отсутствуют	данные отсутствуют

Государственный регистратор		ФГИС ЕГРН
полное наименование должности	подпись	инициалы, фамилия

М.П.

Выписка из Единого государственного реестра недвижимости об объекте недвижимости
Описание местоположения земельного участка

Земельный участок			
(вид объекта недвижимости)			
Лист №	Раздела 3.2	Всего листов раздела 3.2 : ____	Всего разделов: ____
Всего листов выписки: ____			
15.11.2021 № 99/2021/430778471			
Кадастровый номер:		02:17:000000:97(единое землепользование)	

Сведения о характерных точках границы земельного участка				
Система координат				
Зона №				
Номер точки	Координаты		Описание закрепления на местности	Средняя квадратическая погрешность определения координат характерных точек границ земельного участка, м
	X	Y		
1	2	3	4	5
1351	756846.3	1311661.12	данные отсутствуют	данные отсутствуют
1352	756838.29	1311667.26	данные отсутствуют	данные отсутствуют
1353	756810.45	1311687.83	данные отсутствуют	данные отсутствуют
1354	756784.2	1311674.71	данные отсутствуют	данные отсутствуют
1355	756748.72	1311659.99	данные отсутствуют	данные отсутствуют
1356	756709.98	1311623.67	данные отсутствуют	данные отсутствуют
1357	756713.61	1311604.31	данные отсутствуют	данные отсутствуют
1358	756724.5	1311586.15	данные отсутствуют	данные отсутствуют
1359	756769.29	1311554.67	данные отсутствуют	данные отсутствуют
1360	756789.88	1311525.62	данные отсутствуют	данные отсутствуют
1361	756811.66	1311483.25	данные отсутствуют	данные отсутствуют
1362	756846.77	1311450.56	данные отсутствуют	данные отсутствуют
1363	756869.77	1311409.41	данные отсутствуют	данные отсутствуют
1364	756904.88	1311381.56	данные отсутствуют	данные отсутствуют
1365	756946.05	1311337.99	данные отсутствуют	данные отсутствуют

Государственный регистратор		ФГИС ЕГРН
полное наименование должности	подпись	инициалы, фамилия

М.П.

Раздел 3.2

Выписка из Единого государственного реестра недвижимости об объекте недвижимости
Описание местоположения земельного участка

Земельный участок			
(вид объекта недвижимости)			
Лист №	Раздела 3.2	Всего листов раздела 3.2 : ____	Всего разделов: ____
Всего листов выписки: ____			
15.11.2021 № 99/2021/430778471			
Кадастровый номер:		02:17:000000:97(единое землепользование)	

Сведения о характерных точках границы земельного участка				
Система координат				
Зона №				
Номер точки	Координаты		Описание закрепления на местности	Средняя квадратическая погрешность определения координат характерных точек границ земельного участка, м
	X	Y		
1	2	3	4	5
1366	756971.45	1311324.66	данные отсутствуют	данные отсутствуют
1367	756987.2	1311302.88	данные отсутствуют	данные отсутствуют
1368	756985.99	1311276.24	данные отсутствуют	данные отсутствуют
1369	756975.08	1311255.67	данные отсутствуют	данные отсутствуют
1370	756953.3	1311244.77	данные отсутствуют	данные отсутствуют
1371	756929.08	1311254.45	данные отсутствуют	данные отсутствуют
1372	756906.09	1311284.72	данные отсутствуют	данные отсутствуют
1373	756874.61	1311305.29	данные отсутствуют	данные отсутствуют
1374	756833.45	1311321.03	данные отсутствуют	данные отсутствуют
1375	756809.25	1311328.3	данные отсутствуют	данные отсутствуют
1376	756769.29	1311318.62	данные отсутствуют	данные отсутствуют
1377	756743.65	1311333.23	данные отсутствуют	данные отсутствуют
1378	756718.45	1311344.03	данные отсутствуют	данные отсутствуют
1379	756701.5	1311334.35	данные отсутствуют	данные отсутствуют
1380	756699.08	1311300.45	данные отсутствуют	данные отсутствуют

Государственный регистратор		ФГИС ЕГРН
полное наименование должности	подпись	инициалы, фамилия

М.П.

Земельный участок			
(вид объекта недвижимости)			
Лист №	Раздела 3.2	Всего листов раздела 3.2 : ____	Всего разделов: ____
Всего листов выписки: ____			
15.11.2021 № 99/2021/430778471			
Кадастровый номер:		02:17:000000:97(единое землепользование)	

Сведения о характерных точках границы земельного участка				
Система координат				
Зона №				
Номер точки	Координаты		Описание закрепления на местности	Средняя квадратическая погрешность определения координат характерных точек границ земельного участка, м
	X	Y		
1	2	3	4	5
1381	756720.87	1311266.56	данные отсутствуют	данные отсутствуют
1382	756757.19	1311229.03	данные отсутствуют	данные отсутствуют
1383	756809.95	1311191.03	данные отсутствуют	данные отсутствуют
1384	756845.56	1311167.29	данные отсутствуют	данные отсутствуют
1385	756870.98	1311141.88	данные отсутствуют	данные отсутствуют
1386	756883.08	1311118.87	данные отсутствуют	данные отсутствуют
1387	756862.51	1311055.93	данные отсутствуют	данные отсутствуют
1388	756827.4	1310996.61	данные отсутствуют	данные отсутствуют
1389	756806.82	1310996.61	данные отсутствуют	данные отсутствуют
1390	756804.4	1310973.61	данные отсутствуют	данные отсутствуют
1391	756788.66	1310928.81	данные отсутствуют	данные отсутствуют
1392	756755.98	1310881.6	данные отсутствуют	данные отсутствуют
1393	756717.24	1310829.55	данные отсутствуют	данные отсутствуют
1394	756688.18	1310808.97	данные отсутствуют	данные отсутствуют
1395	756633.32	1310785.76	данные отсутствуют	данные отсутствуют

Государственный регистратор		ФГИС ЕГРН
полное наименование должности	подпись	инициалы, фамилия

М.П.

Раздел 3.2

Выписка из Единого государственного реестра недвижимости об объекте недвижимости
Описание местоположения земельного участка

Земельный участок			
(вид объекта недвижимости)			
Лист №	Раздела 3.2	Всего листов раздела 3.2 : ____	Всего разделов: ____
Всего листов выписки: ____			
15.11.2021 № 99/2021/430778471			
Кадастровый номер:		02:17:000000:97(единое землепользование)	

Сведения о характерных точках границы земельного участка				
Система координат				
Зона №				
Номер точки	Координаты		Описание закрепления на местности	Средняя квадратическая погрешность определения координат характерных точек границ земельного участка, м
	X	Y		
1	2	3	4	5
1396	756585.28	1310759.33	данные отсутствуют	данные отсутствуют
1397	756542.91	1310748.44	данные отсутствуют	данные отсутствуют
1398	756511.45	1310783.54	данные отсутствуют	данные отсутствуют
1399	756499.33	1310854.97	данные отсутствуют	данные отсутствуют
1400	756498.72	1310861.9	данные отсутствуют	данные отсутствуют
1401	756476.25	1310833.58	данные отсутствуют	данные отсутствуют
1402	756419.47	1310738.05	данные отсутствуют	данные отсутствуют
1403	756416.76	1310701.95	данные отсутствуют	данные отсутствуют
1404	756386.3	1310621.45	данные отсутствуют	данные отсутствуют
1405	756383.61	1310598.38	данные отсутствуют	данные отсутствуют
1406	756405.89	1310548.27	данные отсутствуют	данные отсутствуют
1407	756438.88	1310531.94	данные отсутствуют	данные отсутствуют
1408	756456.29	1310528.92	данные отсутствуют	данные отсутствуют
1409	756502.08	1310547.42	данные отсутствуют	данные отсутствуют
1410	756551.92	1310584.56	данные отсутствуют	данные отсутствуют

Государственный регистратор		ФГИС ЕГРН
полное наименование должности	подпись	инициалы, фамилия

М.П.

Выписка из Единого государственного реестра недвижимости об объекте недвижимости
Описание местоположения земельного участка

Земельный участок			
(вид объекта недвижимости)			
Лист №	Раздела 3.2	Всего листов раздела 3.2 : ____	Всего разделов: ____
Всего листов выписки: ____			
15.11.2021 № 99/2021/430778471			
Кадастровый номер:		02:17:000000:97(единое землепользование)	

Сведения о характерных точках границы земельного участка				
Система координат				
Зона №				
Номер точки	Координаты		Описание закрепления на местности	Средняя квадратическая погрешность определения координат характерных точек границ земельного участка, м
	X	Y		
1	2	3	4	5
1411	756558.94	1310593.99	данные отсутствуют	данные отсутствуют
1412	756570.34	1310643.26	данные отсутствуют	данные отсутствуют
1413	756577.55	1310658.13	данные отсутствуют	данные отсутствуют
1414	756589.36	1310668.3	данные отсутствуют	данные отсутствуют
1415	756602.7	1310668.94	данные отсутствуют	данные отсутствуют
1416	756611.84	1310660.95	данные отсутствуют	данные отсутствуют
1417	756608.89	1310621.69	данные отсутствуют	данные отсутствуют
1418	756614.79	1310605.93	данные отсутствуют	данные отсутствуют
1419	756629.65	1310601.7	данные отсутствуют	данные отсутствуют
1420	756649.66	1310619.25	данные отсутствуют	данные отсутствуют
1421	756657.72	1310635.49	данные отсутствуют	данные отсутствуют
1422	756655.48	1310670.78	данные отсутствуют	данные отсутствуют
1423	756666.04	1310698.21	данные отсутствуют	данные отсутствуют
1424	756656.37	1310721.26	данные отсутствуют	данные отсутствуют
1425	756660.36	1310739.06	данные отсутствуют	данные отсутствуют

Государственный регистратор		ФГИС ЕГРН
полное наименование должности	подпись	инициалы, фамилия

М.П.

Раздел 3.2

Выписка из Единого государственного реестра недвижимости об объекте недвижимости
Описание местоположения земельного участка

Земельный участок			
(вид объекта недвижимости)			
Лист №	Раздела 3.2	Всего листов раздела 3.2 : ____	Всего разделов: ____
Всего листов выписки: ____			
15.11.2021 № 99/2021/430778471			
Кадастровый номер:		02:17:000000:97(единое землепользование)	

Сведения о характерных точках границы земельного участка				
Система координат				
Зона №				
Номер точки	Координаты		Описание закрепления на местности	Средняя квадратическая погрешность определения координат характерных точек границ земельного участка, м
	X	Y		
1	2	3	4	5
1426	756796.88	1310907.52	данные отсутствуют	данные отсутствуют
1427	756826.79	1310930.97	данные отсутствуют	данные отсутствуют
1428	756839.84	1310970.64	данные отсутствуют	данные отсутствуют
1429	756904.15	1311071.53	данные отсутствуют	данные отсутствуют
1430	756916.69	1311115.17	данные отсутствуют	данные отсутствуют
1431	756900.79	1311143.63	данные отсутствуют	данные отсутствуют
1432	756901.48	1311156.67	данные отсутствуют	данные отсутствуют
1433	756914.82	1311162.1	данные отсутствуют	данные отсутствуют
1434	756951.5	1311163.09	данные отсутствуют	данные отсутствуют
1435	756959.67	1311171.28	данные отсутствуют	данные отсутствуют
1436	756960.56	1311179.43	данные отсутствуют	данные отсутствуют
1437	756951.56	1311193.19	данные отсутствуют	данные отсутствуют
1438	756937.96	1311197.17	данные отсутствуют	данные отсутствуют
1439	756897.69	1311179.02	данные отсутствуют	данные отсутствуют
1440	756879.66	1311181.31	данные отсутствуют	данные отсутствуют

Государственный регистратор		ФГИС ЕГРН
полное наименование должности	подпись	инициалы, фамилия

М.П.

Земельный участок			
(вид объекта недвижимости)			
Лист №	Раздела 3.2	Всего листов раздела 3.2 : ____	Всего разделов: ____
Всего листов выписки: ____			
15.11.2021 № 99/2021/430778471			
Кадастровый номер:		02:17:000000:97(единое землепользование)	

Сведения о характерных точках границы земельного участка				
Система координат				
Зона №				
Номер точки	Координаты		Описание закрепления на местности	Средняя квадратическая погрешность определения координат характерных точек границ земельного участка, м
	X	Y		
1	2	3	4	5
1441	756828.49	1311232.79	данные отсутствуют	данные отсутствуют
1442	756774.54	1311243.89	данные отсутствуют	данные отсутствуют
1443	756751.44	1311257.98	данные отсутствуют	данные отсутствуют
1444	756748.09	1311266.13	данные отсутствуют	данные отсутствуют
1445	756756.35	1311298	данные отсутствуют	данные отсутствуют
1446	756769.57	1311311.17	данные отсутствуют	данные отсутствуют
1447	756792.52	1311319.47	данные отсутствуют	данные отсутствуют
1448	756805.88	1311316.13	данные отсутствуют	данные отсутствуют
1449	756842.88	1311293.28	данные отсутствуют	данные отсутствуют
1450	756870.1	1311301.43	данные отсутствуют	данные отсутствуют
1451	756881.77	1311300.48	данные отсутствуют	данные отсутствуют
1452	756881.84	1311300.2	данные отсутствуют	данные отсутствуют
1453	756901.37	1311287.45	данные отсутствуют	данные отсутствуют
1454	756901.61	1311287.53	данные отсутствуют	данные отсутствуют
1455	756920.45	1311248.66	данные отсутствуют	данные отсутствуют

Государственный регистратор		ФГИС ЕГРН
полное наименование должности	подпись	инициалы, фамилия

М.П.

Раздел 3.2

Выписка из Единого государственного реестра недвижимости об объекте недвижимости
Описание местоположения земельного участка

Земельный участок			
(вид объекта недвижимости)			
Лист №	Раздела 3.2	Всего листов раздела 3.2 : ____	Всего разделов: ____
Всего листов выписки: ____			
15.11.2021 № 99/2021/430778471			
Кадастровый номер:		02:17:000000:97(единое землепользование)	

Сведения о характерных точках границы земельного участка				
Система координат				
Зона №				
Номер точки	Координаты		Описание закрепления на местности	Средняя квадратическая погрешность определения координат характерных точек границ земельного участка, м
	X	Y		
1	2	3	4	5
1456	756942.75	1311238.9	данные отсутствуют	данные отсутствуют
1457	756983.95	1311242.12	данные отсутствуют	данные отсутствуют
1458	757001.6	1311257.07	данные отсутствуют	данные отсутствуют
1459	757007.53	1311270.12	данные отсутствуют	данные отсутствуют
1460	757010.43	1311311.49	данные отсутствуют	данные отсутствуют
1461	757005.27	1311325.08	данные отсутствуют	данные отсутствуют
1462	756961.27	1311353.11	данные отсутствуют	данные отсутствуют
1463	756941.26	1311382.95	данные отсутствуют	данные отсутствуют
1464	756910.27	1311397.44	данные отсутствуют	данные отсутствуют
1465	756884.14	1311431.38	данные отсутствуют	данные отсутствуют
1466	756842.23	1311465.78	данные отсутствуют	данные отсутствуют
1467	756829.97	1311484.89	данные отсутствуют	данные отсутствуют
1468	756833.35	1311511.69	данные отсутствуют	данные отсутствуют
1469	756827.03	1311531.01	данные отсутствуют	данные отсутствуют
1470	756815.84	1311544.92	данные отсутствуют	данные отсутствуют

Государственный регистратор		ФГИС ЕГРН
полное наименование должности	подпись	инициалы, фамилия

М.П.

Выписка из Единого государственного реестра недвижимости об объекте недвижимости
Описание местоположения земельного участка

Земельный участок			
(вид объекта недвижимости)			
Лист №	Раздела 3.2	Всего листов раздела 3.2 : ____	Всего разделов: ____
Всего листов выписки: ____			
15.11.2021 № 99/2021/430778471			
Кадастровый номер:		02:17:000000:97(единое землепользование)	

Сведения о характерных точках границы земельного участка				
Система координат				
Зона №				
Номер точки	Координаты		Описание закрепления на местности	Средняя квадратическая погрешность определения координат характерных точек границ земельного участка, м
	X	Y		
1	2	3	4	5
1471	756762.24	1311584.72	данные отсутствуют	данные отсутствуют
1472	756756.1	1311603.11	данные отсутствуют	данные отсутствуют
1473	756757.56	1311615.09	данные отсутствуют	данные отсутствуют
1474	756769.64	1311621.6	данные отсутствуют	данные отсутствуют
1475	756796.68	1311614.66	данные отсутствуют	данные отсутствуют
1476	756825.29	1311637.12	данные отсутствуют	данные отсутствуют
1477	756841.77	1311637.72	данные отсутствуют	данные отсутствуют
1478	756910.55	1311598.55	данные отсутствуют	данные отсутствуют
1479	756947.32	1311592.34	данные отсутствуют	данные отсутствуют
1480	756954.38	1311583.73	данные отсутствуют	данные отсутствуют
1481	756948.6	1311561.54	данные отсутствуют	данные отсутствуют
1482	756951.8	1311554.17	данные отсутствуют	данные отсутствуют
1483	756978.37	1311533.09	данные отсутствуют	данные отсутствуют
1484	757002.52	1311524.81	данные отсутствуют	данные отсутствуют
1485	757012.06	1311530.43	данные отсутствуют	данные отсутствуют

Государственный регистратор		ФГИС ЕГРН
полное наименование должности	подпись	инициалы, фамилия

М.П.

Раздел 3.2

Выписка из Единого государственного реестра недвижимости об объекте недвижимости
Описание местоположения земельного участка

Земельный участок			
(вид объекта недвижимости)			
Лист №	Раздела 3.2	Всего листов раздела 3.2 : ____	Всего разделов: ____
Всего листов выписки: ____			
15.11.2021 № 99/2021/430778471			
Кадастровый номер:		02:17:000000:97(единое землепользование)	

Сведения о характерных точках границы земельного участка				
Система координат				
Зона №				
Номер точки	Координаты		Описание закрепления на местности	Средняя квадратическая погрешность определения координат характерных точек границ земельного участка, м
	X	Y		
1	2	3	4	5
1486	757020.33	1311550.83	данные отсутствуют	данные отсутствуют
1487	757041.26	1311551.89	данные отсутствуют	данные отсутствуют
1488	757047.36	1311556.97	данные отсутствуют	данные отсутствуют
1489	757052.66	1311629.55	данные отсутствуют	данные отсутствуют
1490	757065.65	1311645.99	данные отсутствуют	данные отсутствуют
1491	757083.77	1311644.93	данные отсутствуют	данные отсутствуют
1492	757119.63	1311624.3	данные отсутствуют	данные отсутствуют
1493	757155.41	1311624.2	данные отсутствуют	данные отсутствуют
1494	757892.01	1311219.16	данные отсутствуют	данные отсутствуют
1495	757834.48	1311205.49	данные отсутствуют	данные отсутствуют
1496	757820.61	1311161.7	данные отсутствуют	данные отсутствуют
1497	757826.82	1311129.98	данные отсутствуют	данные отсутствуют
1498	757836.64	1311120.23	данные отсутствуют	данные отсутствуют
1499	757860.09	1311115.14	данные отсутствуют	данные отсутствуют
1500	757879.33	1311103.04	данные отсутствуют	данные отсутствуют

Государственный регистратор		ФГИС ЕГРН
полное наименование должности	подпись	инициалы, фамилия

М.П.

Земельный участок			
(вид объекта недвижимости)			
Лист №	Раздела 3.2	Всего листов раздела 3.2 : ____	Всего разделов: ____
Всего листов выписки: ____			
15.11.2021 № 99/2021/430778471			
Кадастровый номер:		02:17:000000:97(единое землепользование)	

Сведения о характерных точках границы земельного участка				
Система координат				
Зона №				
Номер точки	Координаты		Описание закрепления на местности	Средняя квадратическая погрешность определения координат характерных точек границ земельного участка, м
	X	Y		
1	2	3	4	5
1501	757906.84	1311104.25	данные отсутствуют	данные отсутствуют
1502	757941.72	1311087.17	данные отсутствуют	данные отсутствуют
1503	757969.88	1311083.92	данные отсутствуют	данные отсутствуют
1504	757992.47	1311085.04	данные отсутствуют	данные отсутствуют
1505	758065.26	1311106.81	данные отсутствуют	данные отсутствуют
1506	758106.52	1311130.29	данные отсутствуют	данные отсутствуют
1507	758142.9	1311132.9	данные отсутствуют	данные отсутствуют
1508	758155.07	1311125.62	данные отсутствуют	данные отсутствуют
1509	758157.53	1311111.29	данные отсутствуют	данные отсутствуют
1510	758155.57	1311108.64	данные отсутствуют	данные отсутствуют
1511	758159.53	1311110.97	данные отсутствуют	данные отсутствуют
1512	758207.81	1311093.18	данные отсутствуют	данные отсутствуют
1513	758241.34	1311078.93	данные отсутствуют	данные отсутствуют
1514	758206.24	1311146.72	данные отсутствуют	данные отсутствуют
1515	758154.18	1311166.08	данные отсутствуют	данные отсутствуют

Государственный регистратор		ФГИС ЕГРН
полное наименование должности	подпись	инициалы, фамилия

М.П.

Раздел 3.2

Выписка из Единого государственного реестра недвижимости об объекте недвижимости
Описание местоположения земельного участка

Земельный участок			
(вид объекта недвижимости)			
Лист №	Раздела 3.2	Всего листов раздела 3.2 : ____	Всего разделов: ____
Всего листов выписки: ____			
15.11.2021 № 99/2021/430778471			
Кадастровый номер:		02:17:000000:97(единое землепользование)	

Сведения о характерных точках границы земельного участка				
Система координат				
Зона №				
Номер точки	Координаты		Описание закрепления на местности	Средняя квадратическая погрешность определения координат характерных точек границ земельного участка, м
	X	Y		
1	2	3	4	5
1516	758097.28	1311144.29	данные отсутствуют	данные отсутствуют
1517	758033.12	1311112.82	данные отсутствуют	данные отсутствуют
1518	757984.7	1311106.77	данные отсутствуют	данные отсутствуют
1519	757949.6	1311117.66	данные отсутствуют	данные отсутствуют
1520	757915.7	1311128.55	данные отсутствуют	данные отсутствуют
1521	757892.7	1311161.4	данные отсутствуют	данные отсутствуют
1522	757887.86	1311196.35	данные отсутствуют	данные отсутствуют
1523	758009.73	1311251.27	данные отсутствуют	данные отсутствуют
1524	757991.92	1311243.63	данные отсутствуют	данные отсутствуют
1525	757985.9	1311211.55	данные отсутствуют	данные отсутствуют
1526	757982.42	1311208.27	данные отсутствуют	данные отсутствуют
1527	757987.12	1311207.24	данные отсутствуют	данные отсутствуют
1528	758004.07	1311212.09	данные отсутствуют	данные отсутствуют
1529	758006.49	1311247.19	данные отсутствуют	данные отсутствуют
1530	757933.94	1311221.69	данные отсутствуют	данные отсутствуют

Государственный регистратор		ФГИС ЕГРН
полное наименование должности	подпись	инициалы, фамилия

М.П.

Выписка из Единого государственного реестра недвижимости об объекте недвижимости
Описание местоположения земельного участка

Земельный участок			
(вид объекта недвижимости)			
Лист №	Раздела 3.2	Всего листов раздела 3.2 : ____	Всего разделов: ____
Всего листов выписки: ____			
15.11.2021 № 99/2021/430778471			
Кадастровый номер:		02:17:000000:97(единое землепользование)	

Сведения о характерных точках границы земельного участка				
Система координат				
Зона №				
Номер точки	Координаты		Описание закрепления на местности	Средняя квадратическая погрешность определения координат характерных точек границ земельного участка, м
	X	Y		
1	2	3	4	5
1531	757933.8	1311221.79	данные отсутствуют	данные отсутствуют
1532	757933.46	1311221.88	данные отсутствуют	данные отсутствуют
1533	756922.1	1310730.63	данные отсутствуют	данные отсутствуют
1534	756921.95	1310730.29	данные отсутствуют	данные отсутствуют
1535	756924.85	1310717.3	данные отсутствуют	данные отсутствуют
1536	756940.87	1310698.53	данные отсутствуют	данные отсутствуют
1537	756907.82	1310651.46	данные отсутствуют	данные отсутствуют
1538	756908.39	1310620.36	данные отсутствуют	данные отсутствуют
1539	756883.63	1310607.48	данные отсутствуют	данные отсутствуют
1540	756825.77	1310542.88	данные отсутствуют	данные отсутствуют
1541	756998.35	1310651.07	данные отсутствуют	данные отсутствуют
1542	756746.44	1310493.15	данные отсутствуют	данные отсутствуют
1543	756706.11	1310519.99	данные отсутствуют	данные отсутствуют
1544	756670.01	1310554.06	данные отсутствуют	данные отсутствуют
1545	756656.08	1310559.11	данные отсутствуют	данные отсутствуют

Государственный регистратор		ФГИС ЕГРН
полное наименование должности	подпись	инициалы, фамилия

М.П.

Выписка из Единого государственного реестра недвижимости об объекте недвижимости
Описание местоположения земельного участка

Земельный участок			
(вид объекта недвижимости)			
Лист №	Раздела 3.2	Всего листов раздела 3.2 : ____	Всего разделов: ____
Всего листов выписки: ____			
15.11.2021 № 99/2021/430778471			
Кадастровый номер:		02:17:000000:97(единое землепользование)	

Сведения о характерных точках границы земельного участка				
Система координат				
Зона №				
Номер точки	Координаты		Описание закрепления на местности	Средняя квадратическая погрешность определения координат характерных точек границ земельного участка, м
	X	Y		
1	2	3	4	5
1546	756637.99	1310556.09	данные отсутствуют	данные отсутствуют
1547	756608.32	1310536.41	данные отсутствуют	данные отсутствуют
1548	756579.31	1310529.63	данные отсутствуют	данные отсутствуют
1549	756477.62	1310466.21	данные отсутствуют	данные отсутствуют
1550	756461.82	1310438.66	данные отсутствуют	данные отсутствуют
1551	756412.02	1310388.42	данные отсутствуют	данные отсутствуют
1552	756373.67	1310311.42	данные отсутствуют	данные отсутствуют
1553	756359.94	1310305.15	данные отсутствуют	данные отсутствуют
1554	756333.06	1310316.26	данные отсутствуют	данные отсутствуют
1555	756319.89	1310330.1	данные отсутствуют	данные отсутствуют
1556	756324.02	1310352.73	данные отсутствуют	данные отсутствуют
1557	756374.01	1310416.58	данные отсутствуют	данные отсутствуют
1558	756429.18	1310462.36	данные отсутствуют	данные отсутствуют
1559	756431.37	1310473.77	данные отсутствуют	данные отсутствуют
1560	756401.36	1310502.36	данные отсутствуют	данные отсутствуют

Государственный регистратор		ФГИС ЕГРН
полное наименование должности	подпись	инициалы, фамилия

М.П.

Земельный участок			
(вид объекта недвижимости)			
Лист № <u> </u> Раздела 3.2	Всего листов раздела 3.2 : <u> </u>	Всего разделов: <u> </u>	Всего листов выписки: <u> </u>
15.11.2021 № 99/2021/430778471			
Кадастровый номер:		02:17:000000:97(единое землепользование)	

Сведения о характерных точках границы земельного участка				
Система координат				
Зона №				
Номер точки	Координаты		Описание закрепления на местности	Средняя квадратическая погрешность определения координат характерных точек границ земельного участка, м
	X	Y		
1	2	3	4	5
1561	756356.21	1310525.68	данные отсутствуют	данные отсутствуют
1562	756334.18	1310554.14	данные отсутствуют	данные отсутствуют
1563	756207.42	1310647.42	данные отсутствуют	данные отсутствуют
1564	756172.95	1310683.64	данные отсутствуют	данные отсутствуют
1565	756146.83	1310698.26	данные отсутствуют	данные отсутствуют
1566	756124.69	1310749.59	данные отсутствуют	данные отсутствуют
1567	756051.35	1310658.55	данные отсутствуют	данные отсутствуют
1568	756026.79	1310662.86	данные отсутствуют	данные отсутствуют
1569	755998.67	1310678.8	данные отсутствуют	данные отсутствуют
1570	755946.64	1310724.17	данные отсутствуют	данные отсутствуют
1571	755940.2	1310719.34	данные отсутствуют	данные отсутствуют
1572	755947.96	1310691.36	данные отсутствуют	данные отсутствуют
1573	755946.08	1310668.3	данные отсутствуют	данные отсутствуют
1574	755914.7	1310654.85	данные отсутствуют	данные отсутствуют
1575	755899.02	1310643.18	данные отсутствуют	данные отсутствуют

Государственный регистратор		ФГИС ЕГРН
полное наименование должности	подпись	инициалы, фамилия

М.П.

Раздел 3.2

Выписка из Единого государственного реестра недвижимости об объекте недвижимости
Описание местоположения земельного участка

Земельный участок			
(вид объекта недвижимости)			
Лист № <u> </u> Раздела 3.2	Всего листов раздела 3.2 : <u> </u>	Всего разделов: <u> </u>	Всего листов выписки: <u> </u>
15.11.2021 № 99/2021/430778471			
Кадастровый номер:		02:17:000000:97(единое землепользование)	

Сведения о характерных точках границы земельного участка				
Система координат				
Зона №				
Номер точки	Координаты		Описание закрепления на местности	Средняя квадратическая погрешность определения координат характерных точек границ земельного участка, м
	X	Y		
1	2	3	4	5
1576	755896.77	1310614.49	данные отсутствуют	данные отсутствуют
1577	755904.66	1310599.68	данные отсутствуют	данные отсутствуют
1578	755968.95	1310661.36	данные отсутствуют	данные отсутствуют
1579	755994.45	1310635.86	данные отсутствуют	данные отсутствуют
1580	756038.51	1310619.74	данные отсутствуют	данные отсутствуют
1581	756072.07	1310582.81	данные отсутствуют	данные отсутствуют
1582	756072.44	1310548.87	данные отсутствуют	данные отсутствуют
1583	755940.74	1310427.01	данные отсутствуют	данные отсутствуют
1584	755885.21	1310447.65	данные отсутствуют	данные отсутствуют
1585	755885.37	1310554.17	данные отсутствуют	данные отсутствуют
1586	755881.71	1310585.85	данные отсутствуют	данные отсутствуют
1587	755863.71	1310633.85	данные отсутствуют	данные отсутствуют
1588	755869.71	1310690.84	данные отсутствуют	данные отсутствуют
1589	755888.16	1310785.72	данные отсутствуют	данные отсутствуют
1590	755893.93	1310844.37	данные отсутствуют	данные отсутствуют

Государственный регистратор		ФГИС ЕГРН
полное наименование должности	подпись	инициалы, фамилия

М.П.

Выписка из Единого государственного реестра недвижимости об объекте недвижимости
Описание местоположения земельного участка

Земельный участок			
(вид объекта недвижимости)			
Лист №	Раздела 3.2	Всего листов раздела 3.2 : ____	Всего разделов: ____
Всего листов выписки: ____			
15.11.2021 № 99/2021/430778471			
Кадастровый номер:		02:17:000000:97(единое землепользование)	

Сведения о характерных точках границы земельного участка				
Система координат				
Зона №				
Номер точки	Координаты		Описание закрепления на местности	Средняя квадратическая погрешность определения координат характерных точек границ земельного участка, м
	X	Y		
1	2	3	4	5
1591	755890.8	1310839.74	данные отсутствуют	данные отсутствуют
1592	755889.37	1310804.93	данные отсутствуют	данные отсутствуют
1593	755880	1310748.69	данные отсутствуют	данные отсутствуют
1594	755857.75	1310674.88	данные отсутствуют	данные отсутствуют
1595	755861.26	1310621	данные отсутствуют	данные отсутствуют
1596	755875.32	1310594.06	данные отсутствуют	данные отсутствуют
1597	755884.68	1310542.51	данные отсутствуют	данные отсутствуют
1598	755884.68	1310437.07	данные отсутствуют	данные отсутствуют
1599	755927.37	1310406.68	данные отсутствуют	данные отсутствуют
1600	755995.58	1310453.35	данные отсутствуют	данные отсутствуют
1601	756052.09	1310495.16	данные отсутствуют	данные отсутствуют
1602	756082.73	1310505.21	данные отсутствуют	данные отсутствуют
1603	756124.7	1310505.66	данные отсутствуют	данные отсутствуют
1604	756159.98	1310539.88	данные отсутствуют	данные отсутствуют
1605	756184.27	1310541.61	данные отсутствуют	данные отсутствуют

Государственный регистратор		ФГИС ЕГРН
полное наименование должности	подпись	инициалы, фамилия

М.П.

Раздел 3.2

Выписка из Единого государственного реестра недвижимости об объекте недвижимости
Описание местоположения земельного участка

Земельный участок			
(вид объекта недвижимости)			
Лист №	Раздела 3.2	Всего листов раздела 3.2 : ____	Всего разделов: ____
Всего листов выписки: ____			
15.11.2021 № 99/2021/430778471			
Кадастровый номер:		02:17:000000:97(единое землепользование)	

Сведения о характерных точках границы земельного участка				
Система координат				
Зона №				
Номер точки	Координаты		Описание закрепления на местности	Средняя квадратическая погрешность определения координат характерных точек границ земельного участка, м
	X	Y		
1	2	3	4	5
1606	756194.68	1310530.04	данные отсутствуют	данные отсутствуют
1607	756244.26	1310533	данные отсутствуют	данные отсутствуют
1608	756296.93	1310530.88	данные отсутствуют	данные отсутствуют
1609	756302.63	1310485.32	данные отсутствуют	данные отсутствуют
1610	756319.71	1310463.97	данные отсутствуют	данные отсутствуют
1611	756311.88	1310439.05	данные отсутствуют	данные отсутствуют
1612	756258.5	1310428.38	данные отсутствуют	данные отсутствуют
1613	756219.35	1310392.78	данные отсутствуют	данные отсутствуют
1614	756188.27	1310370.2	данные отсутствуют	данные отсутствуют
1615	756134.18	1310341.72	данные отсутствуют	данные отсутствуют
1616	756228.13	1310347.05	данные отсутствуют	данные отсутствуют
1617	756205.92	1310261.13	данные отсутствуют	данные отсутствуют
1618	756225	1310235.7	данные отсутствуют	данные отсутствуют
1619	756219.23	1310222.39	данные отсутствуют	данные отсутствуют
1620	756203.94	1310200.09	данные отсутствуют	данные отсутствуют

Государственный регистратор		ФГИС ЕГРН
полное наименование должности	подпись	инициалы, фамилия

М.П.

Земельный участок			
(вид объекта недвижимости)			
Лист № <u> </u> Раздела 3.2	Всего листов раздела 3.2 : <u> </u>	Всего разделов: <u> </u>	Всего листов выписки: <u> </u>
15.11.2021 № 99/2021/430778471			
Кадастровый номер:		02:17:000000:97(единое землепользование)	

Сведения о характерных точках границы земельного участка				
Система координат				
Зона №				
Номер точки	Координаты		Описание закрепления на местности	Средняя квадратическая погрешность определения координат характерных точек границ земельного участка, м
	X	Y		
1	2	3	4	5
1621	756188.18	1310192.5	данные отсутствуют	данные отсутствуют
1622	756136.14	1309991.15	данные отсутствуют	данные отсутствуют
1623	756242.41	1309808.87	данные отсутствуют	данные отсутствуют
1624	756109.97	1309700.63	данные отсутствуют	данные отсутствуют
1625	756125.29	1309701.88	данные отсутствуют	данные отсутствуют
1626	756197.47	1309720.06	данные отсутствуют	данные отсутствуют
1627	756242.3	1309711.07	данные отсутствуют	данные отсутствуют
1628	756323.81	1309710.36	данные отсутствуют	данные отсутствуют
1629	756363.29	1309696.07	данные отсутствуют	данные отсутствуют
1630	756380.58	1309744.37	данные отсутствуют	данные отсутствуют
1631	756580.53	1309680.49	данные отсутствуют	данные отсутствуют
1632	756653.57	1309657.04	данные отсутствуют	данные отсутствуют
1633	756698.52	1309797.33	данные отсутствуют	данные отсутствуют
1634	756782.37	1309843.06	данные отсутствуют	данные отсутствуют
1635	756922.12	1310099.69	данные отсутствуют	данные отсутствуют

Государственный регистратор		ФГИС ЕГРН
полное наименование должности	подпись	инициалы, фамилия

М.П.

Раздел 3.2

Выписка из Единого государственного реестра недвижимости об объекте недвижимости
Описание местоположения земельного участка

Земельный участок			
(вид объекта недвижимости)			
Лист № <u> </u> Раздела 3.2	Всего листов раздела 3.2 : <u> </u>	Всего разделов: <u> </u>	Всего листов выписки: <u> </u>
15.11.2021 № 99/2021/430778471			
Кадастровый номер:		02:17:000000:97(единое землепользование)	

Сведения о характерных точках границы земельного участка				
Система координат				
Зона №				
Номер точки	Координаты		Описание закрепления на местности	Средняя квадратическая погрешность определения координат характерных точек границ земельного участка, м
	X	Y		
1	2	3	4	5
1636	757115.23	1310064.12	данные отсутствуют	данные отсутствуют
1637	757089.82	1310132.73	данные отсутствуют	данные отсутствуют
1638	756993.27	1310150.51	данные отсутствуют	данные отсутствуют
1639	757084.74	1310236.9	данные отсутствуют	данные отсутствуют
1640	757074.58	1310280.1	данные отсутствуют	данные отсутствуют
1641	756927.2	1310221.66	данные отсутствуют	данные отсутствуют
1642	757011.05	1310369.03	данные отсутствуют	данные отсутствуют
1643	756975.48	1310402.06	данные отсутствуют	данные отсутствуют
1644	756861.14	1310282.64	данные отсутствуют	данные отсутствуют
1645	756657.87	1310437.63	данные отсутствуют	данные отсутствуют
1646	756348.77	1309758.06	данные отсутствуют	данные отсутствуют
1647	756248.78	1309798.87	данные отсутствуют	данные отсутствуют
1648	756289.82	1309876.08	данные отсутствуют	данные отсутствуют
1649	756394.09	1309846.65	данные отсутствуют	данные отсутствуют
1650	756440.88	1311174.21	данные отсутствуют	данные отсутствуют

Государственный регистратор		ФГИС ЕГРН
полное наименование должности	подпись	инициалы, фамилия

М.П.

Выписка из Единого государственного реестра недвижимости об объекте недвижимости
Описание местоположения земельного участка

Земельный участок			
(вид объекта недвижимости)			
Лист №	Раздела 3.2	Всего листов раздела 3.2 : ____	Всего разделов: ____
Всего листов выписки: ____			
15.11.2021 № 99/2021/430778471			
Кадастровый номер:		02:17:000000:97(единое землепользование)	

Сведения о характерных точках границы земельного участка				
Система координат				
Зона №				
Номер точки	Координаты		Описание закрепления на местности	Средняя квадратическая погрешность определения координат характерных точек границ земельного участка, м
	X	Y		
1	2	3	4	5
1651	756424.28	1311215.71	данные отсутствуют	данные отсутствуют
1652	756404.91	1311243.56	данные отсутствуют	данные отсутствуют
1653	756394.02	1311239.93	данные отсутствуют	данные отсутствуют
1654	756403.71	1311207.24	данные отсутствуют	данные отсутствуют
1655	756414.59	1311175.76	данные отсутствуют	данные отсутствуют
1656	756414.59	1311170.28	данные отсутствуют	данные отсутствуют
1657	756429.57	1311142.1	данные отсутствуют	данные отсутствуют
1658	756437.46	1311138.36	данные отсутствуют	данные отсутствуют
1659	756442.71	1311146.45	данные отсутствуют	данные отсутствуют
1660	756438.53	1311171.54	данные отсутствуют	данные отсутствуют
1661	756398.52	1311160.9	данные отсутствуют	данные отсутствуют
1662	756367.38	1311186.66	данные отсутствуют	данные отсутствуют
1663	756335.91	1311203.61	данные отсутствуют	данные отсутствуют
1664	756331.08	1311192.72	данные отсутствуют	данные отсутствуют
1665	756345.59	1311175.76	данные отсутствуют	данные отсутствуют

Государственный регистратор		ФГИС ЕГРН
полное наименование должности	подпись	инициалы, фамилия

М.П.

Раздел 3.2

Выписка из Единого государственного реестра недвижимости об объекте недвижимости
Описание местоположения земельного участка

Земельный участок			
(вид объекта недвижимости)			
Лист №	Раздела 3.2	Всего листов раздела 3.2 : ____	Всего разделов: ____
Всего листов выписки: ____			
15.11.2021 № 99/2021/430778471			
Кадастровый номер:		02:17:000000:97(единое землепользование)	

Сведения о характерных точках границы земельного участка				
Система координат				
Зона №				
Номер точки	Координаты		Описание закрепления на местности	Средняя квадратическая погрешность определения координат характерных точек границ земельного участка, м
	X	Y		
1	2	3	4	5
1666	756375.86	1311151.56	данные отсутствуют	данные отсутствуют
1667	756402.49	1311116.45	данные отсутствуют	данные отсутствуют
1668	756417.01	1311049.87	данные отсутствуют	данные отсутствуют
1669	756424.28	1310992.98	данные отсутствуют	данные отсутствуют
1670	756420.65	1310926.4	данные отсутствуют	данные отсутствуют
1671	756412.17	1310897.34	данные отсутствуют	данные отсутствуют
1672	756389.17	1310881.6	данные отсутствуют	данные отсутствуют
1673	756363.76	1310886.44	данные отсутствуют	данные отсутствуют
1674	756359.01	1310899.45	данные отсутствуют	данные отсутствуют
1675	756356.94	1310884.94	данные отсутствуют	данные отсутствуют
1676	756362.3	1310870.23	данные отсутствуют	данные отсутствуют
1677	756374.33	1310859.87	данные отсутствуют	данные отсутствуют
1678	756393.43	1310854.56	данные отсутствуют	данные отсутствуют
1679	756412.02	1310858.33	данные отсутствуют	данные отсутствуют
1680	756452.04	1310912.49	данные отсутствуют	данные отсутствуют

Государственный регистратор		ФГИС ЕГРН
полное наименование должности	подпись	инициалы, фамилия

М.П.

Земельный участок			
(вид объекта недвижимости)			
Лист №	Раздела 3.2	Всего листов раздела 3.2 : ____	Всего разделов: ____
Всего листов выписки: ____			
15.11.2021 № 99/2021/430778471			
Кадастровый номер:		02:17:000000:97(единое землепользование)	

Сведения о характерных точках границы земельного участка				
Система координат				
Зона №				
Номер точки	Координаты		Описание закрепления на местности	Средняя квадратическая погрешность определения координат характерных точек границ земельного участка, м
	X	Y		
1	2	3	4	5
1681	756450.07	1310933.31	данные отсутствуют	данные отсутствуют
1682	756460.57	1310965.56	данные отсутствуют	данные отсутствуют
1683	756438.23	1311075.04	данные отсутствуют	данные отсутствуют
1684	756405.83	1311125.1	данные отсутствуют	данные отсутствуют
1685	756397.44	1311157.81	данные отсутствуют	данные отсутствуют
1686	756306.09	1310969.9	данные отсутствуют	данные отсутствуют
1687	756269.32	1311008.71	данные отсутствуют	данные отсутствуют
1688	756242.7	1311006.29	данные отсутствуют	данные отсутствуют
1689	756207.59	1311046.24	данные отсутствуют	данные отсутствуют
1690	756109.47	1311107.96	данные отсутствуют	данные отсутствуют
1691	756109.42	1311107.86	данные отсутствуют	данные отсутствуют
1692	756188.91	1311056.99	данные отсутствуют	данные отсутствуют
1693	756176.4	1311040.64	данные отсутствуют	данные отсутствуют
1694	756186.9	1311024.14	данные отсутствуют	данные отсутствуют
1695	756240.15	1310892.9	данные отсутствуют	данные отсутствуют

Государственный регистратор		ФГИС ЕГРН
полное наименование должности	подпись	инициалы, фамилия

М.П.

Раздел 3.2

Выписка из Единого государственного реестра недвижимости об объекте недвижимости
Описание местоположения земельного участка

Земельный участок			
(вид объекта недвижимости)			
Лист №	Раздела 3.2	Всего листов раздела 3.2 : ____	Всего разделов: ____
Всего листов выписки: ____			
15.11.2021 № 99/2021/430778471			
Кадастровый номер:		02:17:000000:97(единое землепользование)	

Сведения о характерных точках границы земельного участка				
Система координат				
Зона №				
Номер точки	Координаты		Описание закрепления на местности	Средняя квадратическая погрешность определения координат характерных точек границ земельного участка, м
	X	Y		
1	2	3	4	5
1696	756166.58	1310801.57	данные отсутствуют	данные отсутствуют
1697	756186.84	1310791.93	данные отсутствуют	данные отсутствуют
1698	756265.19	1310725.29	данные отсутствуют	данные отсутствуют
1699	756319.21	1310661.09	данные отсутствуют	данные отсутствуют
1700	756338.57	1310644.32	данные отсутствуют	данные отсутствуют
1701	756345.59	1310642.69	данные отсутствуют	данные отсутствуют
1702	756351.68	1310647.48	данные отсутствуют	данные отсутствуют
1703	756354.64	1310711.16	данные отсутствуют	данные отсутствуют
1704	756337.25	1310784.05	данные отсутствуют	данные отсутствуют
1705	756305.7	1310838.7	данные отсутствуют	данные отсутствуют
1706	756280.92	1310867	данные отсутствуют	данные отсутствуют
1707	756272.77	1310884.04	данные отсутствуют	данные отсутствуют
1708	756270.71	1310906.79	данные отсутствуют	данные отсутствуют
1709	756275.14	1310916.95	данные отсутствуют	данные отсутствуют
1710	756304.63	1310939.61	данные отсутствуют	данные отсутствуют

Государственный регистратор		ФГИС ЕГРН
полное наименование должности	подпись	инициалы, фамилия

М.П.

Выписка из Единого государственного реестра недвижимости об объекте недвижимости
Описание местоположения земельного участка

Земельный участок			
(вид объекта недвижимости)			
Лист № <u> </u> Раздела 3.2	Всего листов раздела 3.2 : <u> </u>	Всего разделов: <u> </u>	Всего листов выписки: <u> </u>
15.11.2021 № 99/2021/430778471			
Кадастровый номер:		02:17:000000:97(единое землепользование)	

Сведения о характерных точках границы земельного участка				
Система координат				
Зона №				
Номер точки	Координаты		Описание закрепления на местности	Средняя квадратическая погрешность определения координат характерных точек границ земельного участка, м
	X	Y		
1	2	3	4	5
1711	756303.41	1310966.08	данные отсутствуют	данные отсутствуют
1712	757108.02	1311368.02	данные отсутствуют	данные отсутствуют
1713	757113.12	1311348.68	данные отсутствуют	данные отсутствуют
1714	757110.75	1311314.3	данные отсутствуют	данные отсутствуют
1715	757115.51	1311353.72	данные отсутствуют	данные отсутствуют
1716	757091.31	1311399.9	данные отсутствуют	данные отсутствуют
1717	757090.02	1311402.36	данные отсутствуют	данные отсутствуют
1718	757079.2	1311436.04	данные отсутствуют	данные отсутствуют
1719	757061.55	1311469.02	данные отсутствуют	данные отсутствуют
1720	757064.17	1311433.88	данные отсутствуют	данные отсутствуют
1721	757076.8	1311409.33	данные отсутствуют	данные отсутствуют
1722	757629.77	1308393.25	данные отсутствуют	данные отсутствуют
1723	757222.7	1308717.07	данные отсутствуют	данные отсутствуют
1724	757167.35	1308761.12	данные отсутствуют	данные отсутствуют
1725	757057.71	1308848.42	данные отсутствуют	данные отсутствуют

Государственный регистратор		ФГИС ЕГРН
полное наименование должности	подпись	инициалы, фамилия

М.П.

Раздел 3.2

Выписка из Единого государственного реестра недвижимости об объекте недвижимости
Описание местоположения земельного участка

Земельный участок			
(вид объекта недвижимости)			
Лист № <u> </u> Раздела 3.2	Всего листов раздела 3.2 : <u> </u>	Всего разделов: <u> </u>	Всего листов выписки: <u> </u>
15.11.2021 № 99/2021/430778471			
Кадастровый номер:		02:17:000000:97(единое землепользование)	

Сведения о характерных точках границы земельного участка				
Система координат				
Зона №				
Номер точки	Координаты		Описание закрепления на местности	Средняя квадратическая погрешность определения координат характерных точек границ земельного участка, м
	X	Y		
1	2	3	4	5
1726	756709.4	1309134.18	данные отсутствуют	данные отсутствуют
1727	756274.06	1309446.79	данные отсутствуют	данные отсутствуют
1728	756308.92	1309544.17	данные отсутствуют	данные отсутствуют
1729	756264.92	1309583.55	данные отсутствуют	данные отсутствуют
1730	756224.71	1309612.9	данные отсутствуют	данные отсутствуют
1731	756201.71	1309620.97	данные отсутствуют	данные отсутствуют
1732	756175.58	1309609.72	данные отсутствуют	данные отсутствуют
1733	756129.04	1309548.18	данные отсутствуют	данные отсутствуют
1734	756079.15	1309514.6	данные отсутствуют	данные отсутствуют
1735	755997.04	1309506.28	данные отсутствуют	данные отсутствуют
1736	755979.13	1309510.27	данные отсутствуют	данные отсутствуют
1737	755942.57	1309529.86	данные отсутствуют	данные отсутствуют
1738	755907.77	1309535.38	данные отсутствуют	данные отсутствуют
1739	755875.62	1309509.11	данные отсутствуют	данные отсутствуют
1740	755895.81	1309484.67	данные отсутствуют	данные отсутствуют

Государственный регистратор		ФГИС ЕГРН
полное наименование должности	подпись	инициалы, фамилия

М.П.

Земельный участок			
(вид объекта недвижимости)			
Лист № <u> </u> Раздела 3.2	Всего листов раздела 3.2 : <u> </u>	Всего разделов: <u> </u>	Всего листов выписки: <u> </u>
15.11.2021 № 99/2021/430778471			
Кадастровый номер:		02:17:000000:97(единое землепользование)	

Сведения о характерных точках границы земельного участка				
Система координат				
Зона №				
Номер точки	Координаты		Описание закрепления на местности	Средняя квадратическая погрешность определения координат характерных точек границ земельного участка, м
	X	Y		
1	2	3	4	5
1741	755952.19	1309448.19	данные отсутствуют	данные отсутствуют
1742	755975.48	1309433.13	данные отсутствуют	данные отсутствуют
1743	756027.02	1309390.95	данные отсутствуют	данные отсутствуют
1744	756111.37	1309365.24	данные отсутствуют	данные отсутствуют
1745	756174.62	1309339.41	данные отсутствуют	данные отсутствуют
1746	756242.57	1309292.55	данные отсутствуют	данные отсутствуют
1747	756324.57	1309257.4	данные отсутствуют	данные отсутствуют
1748	756435.13	1309189.2	данные отсутствуют	данные отсутствуют
1749	756495.6	1309154.32	данные отсутствуют	данные отсутствуют
1750	756603.38	1309102.77	данные отсутствуют	данные отсутствуют
1751	756715.86	1309034.83	данные отсутствуют	данные отсутствуют
1752	756813.77	1308934.76	данные отсутствуют	данные отсутствуют
1753	757019.61	1308731.7	данные отсутствуют	данные отсутствуют
1754	757140.74	1308603.17	данные отсутствуют	данные отсутствуют
1755	757275.82	1308500.63	данные отсутствуют	данные отсутствуют

Государственный регистратор		ФГИС ЕГРН
полное наименование должности	подпись	инициалы, фамилия

М.П.

Раздел 3.2

Выписка из Единого государственного реестра недвижимости об объекте недвижимости
Описание местоположения земельного участка

Земельный участок			
(вид объекта недвижимости)			
Лист № <u> </u> Раздела 3.2	Всего листов раздела 3.2 : <u> </u>	Всего разделов: <u> </u>	Всего листов выписки: <u> </u>
15.11.2021 № 99/2021/430778471			
Кадастровый номер:		02:17:000000:97(единое землепользование)	

Сведения о характерных точках границы земельного участка				
Система координат				
Зона №				
Номер точки	Координаты		Описание закрепления на местности	Средняя квадратическая погрешность определения координат характерных точек границ земельного участка, м
	X	Y		
1	2	3	4	5
1756	757411.71	1308437.37	данные отсутствуют	данные отсутствуют
1757	757479.92	1308416.23	данные отсутствуют	данные отсутствуют
1758	757596.57	1308390.72	данные отсутствуют	данные отсутствуют
1759	755919.85	1311758.62	данные отсутствуют	данные отсутствуют
1760	755919.38	1311756.94	данные отсутствуют	данные отсутствуют
1761	755919.37	1311756.92	данные отсутствуют	данные отсутствуют
1762	755919.34	1311756.89	данные отсутствуют	данные отсутствуют
1763	755899.72	1311742.16	данные отсутствуют	данные отсутствуют
1764	755899.67	1311742.15	данные отсутствуют	данные отсутствуют
1765	755883.77	1311742.15	данные отсутствуют	данные отсутствуют
1766	755869.08	1311723.78	данные отсутствуют	данные отсутствуют
1767	755869.06	1311723.76	данные отсутствуют	данные отсутствуют
1768	755848.21	1311711.51	данные отсутствуют	данные отсутствуют
1769	755815.11	1311680.86	данные отсутствуют	данные отсутствуют
1770	755815.09	1311680.85	данные отсутствуют	данные отсутствуют

Государственный регистратор		ФГИС ЕГРН
полное наименование должности	подпись	инициалы, фамилия

М.П.

Выписка из Единого государственного реестра недвижимости об объекте недвижимости
Описание местоположения земельного участка

Земельный участок			
(вид объекта недвижимости)			
Лист №	Раздела 3.2	Всего листов раздела 3.2 : ____	Всего разделов: ____
Всего листов выписки: ____			
15.11.2021 № 99/2021/430778471			
Кадастровый номер:		02:17:000000:97(единое землепользование)	

Сведения о характерных точках границы земельного участка				
Система координат				
Зона №				
Номер точки	Координаты		Описание закрепления на местности	Средняя квадратическая погрешность определения координат характерных точек границ земельного участка, м
	X	Y		
1	2	3	4	5
1771	755772.2	1311661.24	данные отсутствуют	данные отсутствуют
1772	755750.15	1311617.13	данные отсутствуют	данные отсутствуют
1773	755750.14	1311617.12	данные отсутствуют	данные отсутствуют
1774	755724.38	1311581.57	данные отсутствуют	данные отсутствуют
1775	755724.37	1311581.55	данные отсутствуют	данные отсутствуют
1776	755681.45	1311541.08	данные отсутствуют	данные отсутствуют
1777	755628.73	1311460.14	данные отсутствуют	данные отсутствуют
1778	755612.81	1311436.88	данные отсутствуют	данные отсутствуют
1779	755609.13	1311409.91	данные отсутствуют	данные отсутствуют
1780	755609.12	1311409.88	данные отсутствуют	данные отсутствуют
1781	755609.11	1311409.86	данные отсутствуют	данные отсутствуют
1782	755577.23	1311373.08	данные отсутствуют	данные отсутствуют
1783	755525.13	1311299.72	данные отсутствуют	данные отсутствуют
1784	755647.27	1311323.06	данные отсутствуют	данные отсутствуют
1785	755656.01	1311339.45	данные отсутствуют	данные отсутствуют

Государственный регистратор		ФГИС ЕГРН
полное наименование должности	подпись	инициалы, фамилия

М.П.

Раздел 3.2

Выписка из Единого государственного реестра недвижимости об объекте недвижимости
Описание местоположения земельного участка

Земельный участок			
(вид объекта недвижимости)			
Лист №	Раздела 3.2	Всего листов раздела 3.2 : ____	Всего разделов: ____
Всего листов выписки: ____			
15.11.2021 № 99/2021/430778471			
Кадастровый номер:		02:17:000000:97(единое землепользование)	

Сведения о характерных точках границы земельного участка				
Система координат				
Зона №				
Номер точки	Координаты		Описание закрепления на местности	Средняя квадратическая погрешность определения координат характерных точек границ земельного участка, м
	X	Y		
1	2	3	4	5
1786	755675.58	1311404.72	данные отсутствуют	данные отсутствуют
1787	755656.42	1311455.81	данные отсутствуют	данные отсутствуют
1788	755696.34	1311490.94	данные отсутствуют	данные отсутствуют
1789	755705.92	1311522.87	данные отсутствуют	данные отсутствуют
1790	755763.4	1311572.37	данные отсутствуют	данные отсутствуют
1791	755838.37	1311557.21	данные отсутствуют	данные отсутствуют
1792	755852.53	1311539.51	данные отсутствуют	данные отсутствуют
1793	755848.1	1311509.41	данные отсутствуют	данные отсутствуют
1794	755849.87	1311484.62	данные отсутствуют	данные отсутствуют
1795	755857.85	1311463.37	данные отсутствуют	данные отсутствуют
1796	755878.2	1311441.24	данные отсутствуют	данные отсутствуют
1797	755912.73	1311424.42	данные отсутствуют	данные отсутствуют
1798	755945.48	1311415.57	данные отсутствуют	данные отсутствуют
1799	755972.93	1311400.52	данные отсутствуют	данные отсутствуют
1800	755993.64	1311426.51	данные отсутствуют	данные отсутствуют

Государственный регистратор		ФГИС ЕГРН
полное наименование должности	подпись	инициалы, фамилия

М.П.

Земельный участок			
(вид объекта недвижимости)			
Лист №	Раздела 3.2	Всего листов раздела 3.2 : ____	Всего разделов: ____
Всего листов выписки: ____			
15.11.2021 № 99/2021/430778471			
Кадастровый номер:		02:17:000000:97(единое землепользование)	

Сведения о характерных точках границы земельного участка				
Система координат				
Зона №				
Номер точки	Координаты		Описание закрепления на местности	Средняя квадратическая погрешность определения координат характерных точек границ земельного участка, м
	X	Y		
1	2	3	4	5
1801	756018.08	1311457.18	данные отсутствуют	данные отсутствуют
1802	756062.34	1311466.03	данные отсутствуют	данные отсутствуют
1803	756099.52	1311477.54	данные отсутствуют	данные отсутствуют
1804	756098.64	1311495.24	данные отсутствуют	данные отсутствуют
1805	756079.16	1311501.44	данные отсутствуют	данные отсутствуют
1806	756005.68	1311498.78	данные отсутствуют	данные отсутствуют
1807	755951.69	1311501.44	данные отсутствуют	данные отсутствуют
1808	755907.42	1311540.39	данные отсутствуют	данные отсутствуют
1809	755896.79	1311579.34	данные отсутствуют	данные отсутствуют
1810	755919.81	1311622.72	данные отсутствуют	данные отсутствуют
1811	755979.12	1311678.49	данные отсутствуют	данные отсутствуют
1812	756036.38	1311722.49	данные отсутствуют	данные отсутствуют
1813	760305.06	1312744.26	данные отсутствуют	2.5
1814	760274.87	1312726.89	данные отсутствуют	2.5
1815	760243.71	1312693.43	данные отсутствуют	2.5

Государственный регистратор		ФГИС ЕГРН
полное наименование должности	подпись	инициалы, фамилия

М.П.

Раздел 3.2

Выписка из Единого государственного реестра недвижимости об объекте недвижимости
Описание местоположения земельного участка

Земельный участок			
(вид объекта недвижимости)			
Лист №	Раздела 3.2	Всего листов раздела 3.2 : ____	Всего разделов: ____
Всего листов выписки: ____			
15.11.2021 № 99/2021/430778471			
Кадастровый номер:		02:17:000000:97(единое землепользование)	

Сведения о характерных точках границы земельного участка				
Система координат				
Зона №				
Номер точки	Координаты		Описание закрепления на местности	Средняя квадратическая погрешность определения координат характерных точек границ земельного участка, м
	X	Y		
1	2	3	4	5
1816	760232.18	1312670.36	данные отсутствуют	2.5
1817	760222.95	1312610.36	данные отсутствуют	2.5
1818	760206.79	1312539.99	данные отсутствуют	2.5
1819	760189.49	1312484.61	данные отсутствуют	2.5
1820	760162.99	1312437.3	данные отсутствуют	2.5
1821	760144.5	1312418.88	данные отсутствуют	2.5
1822	760129.5	1312432.69	данные отсутствуют	2.5
1823	760137.57	1312475.38	данные отсутствуют	2.5
1824	760120.27	1312481.15	данные отсутствуют	2.5
1825	760068.35	1312476.54	данные отсутствуют	2.5
1826	760031.43	1312485.76	данные отсутствуют	2.5
1827	760030.28	1312501.91	данные отсутствуют	2.5
1828	760084.5	1312503.06	данные отсутствуют	2.5
1829	760139.88	1312513.45	данные отсутствуют	2.5
1830	760159.49	1312524.99	данные отсутствуют	2.5

Государственный регистратор		ФГИС ЕГРН
полное наименование должности	подпись	инициалы, фамилия

М.П.

Выписка из Единого государственного реестра недвижимости об объекте недвижимости
Описание местоположения земельного участка

Земельный участок			
(вид объекта недвижимости)			
Лист №	Раздела 3.2	Всего листов раздела 3.2 : ____	Всего разделов: ____
Всего листов выписки: ____			
15.11.2021 № 99/2021/430778471			
Кадастровый номер:		02:17:000000:97(единое землепользование)	

Сведения о характерных точках границы земельного участка				
Система координат				
Зона №				
Номер точки	Координаты		Описание закрепления на местности	Средняя квадратическая погрешность определения координат характерных точек границ земельного участка, м
	X	Y		
1	2	3	4	5
1831	760137.57	1312639.2	данные отсутствуют	2.5
1832	760063.73	1312698.04	данные отсутствуют	2.5
1833	759961.05	1312744.2	данные отсутствуют	2.5
1834	759918.36	1312741.89	данные отсутствуют	2.5
1835	759884.91	1312722.27	данные отсутствуют	2.5
1836	759857.22	1312698.04	данные отсутствуют	2.5
1837	759845.68	1312666.9	данные отсутствуют	2.5
1838	759826.06	1312659.97	данные отсутствуют	2.5
1839	759764.92	1312656.51	данные отсутствуют	2.5
1840	759695.7	1312634.59	данные отсутствуют	2.5
1841	759643.78	1312608.05	данные отсутствуют	2.5
1842	759574.56	1312572.29	данные отсутствуют	2.5
1843	759491.49	1312529.6	данные отсутствуют	2.5
1844	759474.18	1312505.37	данные отсутствуют	2.5
1845	759350.73	1312435	данные отсутствуют	2.5

Государственный регистратор		ФГИС ЕГРН
полное наименование должности	подпись	инициалы, фамилия

М.П.

Раздел 3.2

Выписка из Единого государственного реестра недвижимости об объекте недвижимости
Описание местоположения земельного участка

Земельный участок			
(вид объекта недвижимости)			
Лист №	Раздела 3.2	Всего листов раздела 3.2 : ____	Всего разделов: ____
Всего листов выписки: ____			
15.11.2021 № 99/2021/430778471			
Кадастровый номер:		02:17:000000:97(единое землепользование)	

Сведения о характерных точках границы земельного участка				
Система координат				
Зона №				
Номер точки	Координаты		Описание закрепления на местности	Средняя квадратическая погрешность определения координат характерных точек границ земельного участка, м
	X	Y		
1	2	3	4	5
1846	759289.59	1312431.54	данные отсутствуют	2.5
1847	759198.44	1312394.62	данные отсутствуют	2.5
1848	759103.84	1312345.01	данные отсутствуют	2.5
1849	759083.07	1312340.39	данные отсутствуют	2.5
1850	759046.15	1312353.08	данные отсутствуют	2.5
1851	759002.31	1312332.31	данные отсутствуют	2.5
1852	758987.31	1312331.17	данные отсутствуют	2.5
1853	758978.08	1312343.85	данные отсутствуют	2.5
1854	758993.08	1312366.93	данные отсутствуют	2.5
1855	759003.36	1312382.87	данные отсутствуют	2.5
1856	759016.15	1312402.7	данные отсутствуют	2.5
1857	759066.92	1312437.3	данные отсутствуют	2.5
1858	759088.84	1312444.23	данные отсутствуют	2.5
1859	759117.68	1312428.08	данные отсутствуют	2.5
1860	759137.3	1312418.85	данные отсутствуют	2.5

Государственный регистратор		ФГИС ЕГРН
полное наименование должности	подпись	инициалы, фамилия

М.П.

Земельный участок			
(вид объекта недвижимости)			
Лист №	Раздела 3.2	Всего листов раздела 3.2 : ____	Всего разделов: ____
Всего листов выписки: ____			
15.11.2021 № 99/2021/430778471			
Кадастровый номер:		02:17:000000:97(единое землепользование)	

Сведения о характерных точках границы земельного участка				
Система координат				
Зона №				
Номер точки	Координаты		Описание закрепления на местности	Средняя квадратическая погрешность определения координат характерных точек границ земельного участка, м
	X	Y		
1	2	3	4	5
1861	759149.99	1312433.85	данные отсутствуют	2.5
1862	759151.14	1312455.76	данные отсутствуют	2.5
1863	759158.06	1312484.61	данные отсутствуют	2.5
1864	759019.61	1312625.36	данные отсутствуют	2.5
1865	758968.85	1312665.74	данные отсутствуют	2.5
1866	758935.39	1312716.51	данные отсутствуют	2.5
1867	758858.1	1312717.66	данные отсутствуют	2.5
1868	758830.4	1312704.97	данные отсутствуют	2.5
1869	758801.56	1312658.82	данные отсутствуют	2.5
1870	758785.41	1312649.59	данные отсутствуют	2.5
1871	758755.41	1312636.9	данные отсутствуют	2.5
1872	758742.72	1312633.44	данные отсутствуют	2.5
1873	758738.11	1312643.82	данные отсутствуют	2.5
1874	758742.72	1312692.28	данные отсутствуют	2.5
1875	758736.95	1312738.43	данные отсутствуют	2.5

Государственный регистратор		ФГИС ЕГРН
полное наименование должности	подпись	инициалы, фамилия

М.П.

Раздел 3.2

Выписка из Единого государственного реестра недвижимости об объекте недвижимости
Описание местоположения земельного участка

Земельный участок			
(вид объекта недвижимости)			
Лист №	Раздела 3.2	Всего листов раздела 3.2 : ____	Всего разделов: ____
Всего листов выписки: ____			
15.11.2021 № 99/2021/430778471			
Кадастровый номер:		02:17:000000:97(единое землепользование)	

Сведения о характерных точках границы земельного участка				
Система координат				
Зона №				
Номер точки	Координаты		Описание закрепления на местности	Средняя квадратическая погрешность определения координат характерных точек границ земельного участка, м
	X	Y		
1	2	3	4	5
1876	758740.41	1312759.2	данные отсутствуют	2.5
1877	758771.57	1312806.5	данные отсутствуют	2.5
1878	758787.72	1312808.81	данные отсутствуют	2.5
1879	758841.94	1312776.5	данные отсутствуют	2.5
1880	758856.94	1312775.35	данные отсутствуют	2.5
1881	758973.47	1312930.73	данные отсутствуют	2.5
1882	758994.24	1312829.57	данные отсутствуют	2.5
1883	759092.3	1312707.28	данные отсутствуют	2.5
1884	759128.06	1312703.81	данные отсутствуют	2.5
1885	759146.53	1312686.51	данные отсутствуют	2.5
1886	759189.22	1312634.59	данные отсутствуют	2.5
1887	759254.97	1312656.51	данные отсутствуют	2.5
1888	759339.2	1312618.44	данные отсутствуют	2.5
1889	759380.73	1312589.6	данные отсутствуют	2.5
1890	759410.72	1312582.67	данные отсутствуют	2.5

Государственный регистратор		ФГИС ЕГРН
полное наименование должности	подпись	инициалы, фамилия

М.П.

Выписка из Единого государственного реестра недвижимости об объекте недвижимости
Описание местоположения земельного участка

Земельный участок			
(вид объекта недвижимости)			
Лист №	Раздела 3.2	Всего листов раздела 3.2 : ____	Всего разделов: ____
Всего листов выписки: ____			
15.11.2021 № 99/2021/430778471			
Кадастровый номер:		02:17:000000:97(единое землепользование)	

Сведения о характерных точках границы земельного участка				
Система координат				
Зона №				
Номер точки	Координаты		Описание закрепления на местности	Средняя квадратическая погрешность определения координат характерных точек границ земельного участка, м
	X	Y		
1	2	3	4	5
1891	759476.49	1312593.06	данные отсутствуют	2.5
1892	759538.79	1312620.75	данные отсутствуют	2.5
1893	759590.71	1312669.21	данные отсутствуют	2.5
1894	759618.4	1312706.12	данные отсутствуют	2.5
1895	759661.09	1312726.89	данные отсутствуют	2.5
1896	759711.85	1312740.73	данные отсутствуют	2.5
1897	759754.54	1312764.69	данные отсутствуют	2.5
1898	759782.22	1312791.5	данные отсутствуют	2.5
1899	759785.68	1312814.57	данные отсутствуют	2.5
1900	759752.23	1312836.49	данные отсутствуют	2.5
1901	759705.53	1312867.43	данные отсутствуют	2.5
1902	759659.93	1312897.64	данные отсутствуют	2.5
1903	759629.93	1312887.26	данные отсутствуют	2.5
1904	759559.56	1312904.57	данные отсутствуют	2.5
1905	759483.41	1312934.56	данные отсутствуют	2.5

Государственный регистратор		ФГИС ЕГРН
полное наименование должности	подпись	инициалы, фамилия

М.П.

Раздел 3.2

Выписка из Единого государственного реестра недвижимости об объекте недвижимости
Описание местоположения земельного участка

Земельный участок			
(вид объекта недвижимости)			
Лист №	Раздела 3.2	Всего листов раздела 3.2 : ____	Всего разделов: ____
Всего листов выписки: ____			
15.11.2021 № 99/2021/430778471			
Кадастровый номер:		02:17:000000:97(единое землепользование)	

Сведения о характерных точках границы земельного участка				
Система координат				
Зона №				
Номер точки	Координаты		Описание закрепления на местности	Средняя квадратическая погрешность определения координат характерных точек границ земельного участка, м
	X	Y		
1	2	3	4	5
1906	759443.03	1312955.32	данные отсутствуют	2.5
1907	759413.02	1312971.12	данные отсутствуют	2.5
1908	759377.27	1312989.94	данные отсутствуют	2.5
1909	759363.42	1312989.94	данные отсутствуют	2.5
1910	759308.04	1312942.64	данные отсутствуют	2.5
1911	759286.13	1312934.56	данные отсутствуют	2.5
1912	759264.2	1312940.33	данные отсутствуют	2.5
1913	759261.89	1312966.86	данные отсутствуют	2.5
1914	759274.59	1312989.94	данные отсутствуют	2.5
1915	759309.2	1313023.4	данные отсутствуют	2.5
1916	759346.12	1313053.39	данные отсутствуют	2.5
1917	759377.27	1313051.09	данные отсутствуют	2.5
1918	759400.34	1313034.94	данные отсутствуют	2.5
1919	759432.65	1313015.32	данные отсутствуют	2.5
1920	759460.34	1313013.01	данные отсутствуют	2.5

Государственный регистратор		ФГИС ЕГРН
полное наименование должности	подпись	инициалы, фамилия

М.П.

Земельный участок			
(вид объекта недвижимости)			
Лист № ____	Раздела 3.2	Всего листов раздела 3.2 : ____	Всего разделов: ____
Всего листов выписки: ____			
15.11.2021 № 99/2021/430778471			
Кадастровый номер:		02:17:000000:97(единое землепользование)	

Сведения о характерных точках границы земельного участка				
Система координат				
Зона №				
Номер точки	Координаты		Описание закрепления на местности	Средняя квадратическая погрешность определения координат характерных точек границ земельного участка, м
	X	Y		
1	2	3	4	5
1921	759488.03	1313011.86	данные отсутствуют	2.5
1922	759500.71	1312994.56	данные отсутствуют	2.5
1923	759522.64	1312971.48	данные отсутствуют	2.5
1924	759539.94	1312955.32	данные отсутствуют	2.5
1925	759565.33	1312941.48	данные отсутствуют	2.5
1926	759579.17	1312939.17	данные отсутствуют	2.5
1927	759616.09	1312987.63	данные отсутствуют	2.5
1928	759646.08	1313014.17	данные отсутствуют	2.5
1929	759668.01	1312996.86	данные отсутствуют	2.5
1930	759687.62	1312994.56	данные отсутствуют	2.5
1931	759701.47	1313004.93	данные отсутствуют	2.5
1932	759703.78	1313026.86	данные отсутствуют	2.5
1933	759711.85	1313025.71	данные отсутствуют	2.5
1934	759766.07	1312987.63	данные отсутствуют	2.5
1935	759817.99	1312973.79	данные отсутствуют	2.5

Государственный регистратор		ФГИС ЕГРН
полное наименование должности	подпись	инициалы, фамилия

М.П.

Раздел 3.2

Выписка из Единого государственного реестра недвижимости об объекте недвижимости
Описание местоположения земельного участка

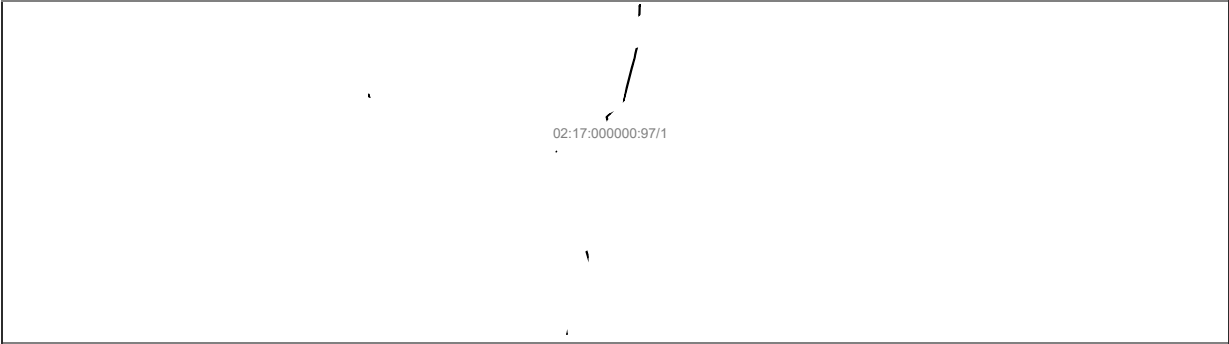
Земельный участок			
(вид объекта недвижимости)			
Лист № ____	Раздела 3.2	Всего листов раздела 3.2 : ____	Всего разделов: ____
Всего листов выписки: ____			
15.11.2021 № 99/2021/430778471			
Кадастровый номер:		02:17:000000:97(единое землепользование)	

Сведения о характерных точках границы земельного участка				
Система координат				
Зона №				
Номер точки	Координаты		Описание закрепления на местности	Средняя квадратическая погрешность определения координат характерных точек границ земельного участка, м
	X	Y		
1	2	3	4	5
1936	759883.76	1312966.86	данные отсутствуют	2.5
1937	759964.51	1312931.1	данные отсутствуют	2.5
1938	760001.43	1312906.87	данные отсутствуют	2.5
1939	760053.35	1312863.03	данные отсутствуют	2.5
1940	760081.04	1312830.73	данные отсутствуют	2.5
1941	760111.03	1312798.42	данные отсутствуют	2.5
1942	760151.42	1312793.8	данные отсутствуют	2.5
1943	760184.88	1312804.19	данные отсутствуют	2.5
1944	760246.94	1312824.19	данные отсутствуют	2.5
1945	760271.53	1312791.19	данные отсутствуют	2.5

Государственный регистратор		ФГИС ЕГРН
полное наименование должности	подпись	инициалы, фамилия

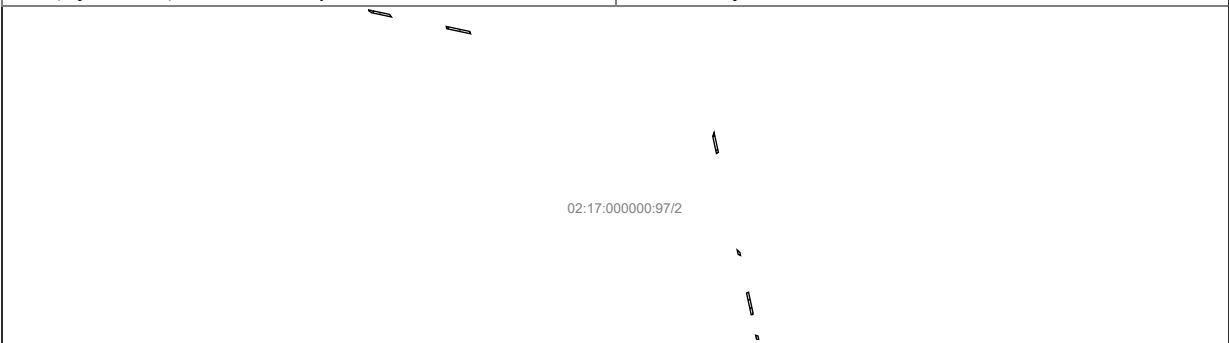
М.П.

Выписка из Единого государственного реестра недвижимости об объекте недвижимости
Сведения о частях земельного участка

Земельный участок			
<small>(вид объекта недвижимости)</small>			
Лист № ____ Раздела 4	Всего листов раздела 4 : ____	Всего разделов: ____	Всего листов выписки: ____
15.11.2021 № 99/2021/430778471			
Кадастровый номер:		02:17:000000:97(единое землепользование)	
План (чертеж, схема) части земельного участка		Учетный номер части: 02:17:000000:97/1	
			
Масштаб 1: данные отсутствуют	Условные обозначения:		
Государственный регистратор		ФГИС ЕГРН	
полное наименование должности	подпись	инициалы, фамилия	


М.П.

Выписка из Единого государственного реестра недвижимости об объекте недвижимости
Сведения о частях земельного участка

Земельный участок			
<small>(вид объекта недвижимости)</small>			
Лист № ____ Раздела 4	Всего листов раздела 4 : ____	Всего разделов: ____	Всего листов выписки: ____
15.11.2021 № 99/2021/430778471			
Кадастровый номер:		02:17:000000:97(единое землепользование)	
План (чертеж, схема) части земельного участка		Учетный номер части: 02:17:000000:97/2	
			
Масштаб 1: данные отсутствуют	Условные обозначения:		
Государственный регистратор		ФГИС ЕГРН	
полное наименование должности	подпись	инициалы, фамилия	

М.П.

Земельный участок			
(вид объекта недвижимости)			
Лист № ____ Раздела 4	Всего листов раздела 4 : ____	Всего разделов: ____	Всего листов выписки: ____
15.11.2021 № 99/2021/430778471			
Кадастровый номер:		02:17:000000:97(единое землепользование)	

План (чертеж, схема) части земельного участка	Учетный номер части: 02:17:000000:97/3
	
Масштаб 1: данные отсутствуют	Условные обозначения:

Государственный регистратор		ФГИС ЕГРН
полное наименование должности	подпись	инициалы, фамилия

М.П.

Земельный участок			
(вид объекта недвижимости)			
Лист № ____ Раздела 4	Всего листов раздела 4 : ____	Всего разделов: ____	Всего листов выписки: ____
15.11.2021 № 99/2021/430778471			
Кадастровый номер:		02:17:000000:97(единое землепользование)	


План (чертеж, схема) части земельного участка	Учетный номер части: 02:17:000000:97/4
	
Масштаб 1: данные отсутствуют	Условные обозначения:

Государственный регистратор		ФГИС ЕГРН
полное наименование должности	подпись	инициалы, фамилия

М.П.

Выписка из Единого государственного реестра недвижимости об объекте недвижимости
Сведения о частях земельного участка

Земельный участок			
<small>(вид объекта недвижимости)</small>			
Лист № ____ Раздела 4	Всего листов раздела 4 : ____	Всего разделов: ____	Всего листов выписки: ____
15.11.2021 № 99/2021/430778471			
Кадастровый номер:		02:17:000000:97(единое землепользование)	


План (чертеж, схема) части земельного участка	Учетный номер части: 02:17:000000:97/5
	
Масштаб 1: данные отсутствуют	Условные обозначения:

Государственный регистратор		ФГИС ЕГРН
полное наименование должности	подпись	инициалы, фамилия

М.П.

Выписка из Единого государственного реестра недвижимости об объекте недвижимости
Сведения о частях земельного участка

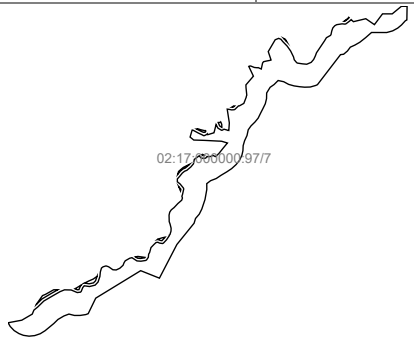
Земельный участок			
<small>(вид объекта недвижимости)</small>			
Лист № ____ Раздела 4	Всего листов раздела 4 : ____	Всего разделов: ____	Всего листов выписки: ____
15.11.2021 № 99/2021/430778471			
Кадастровый номер:		02:17:000000:97(единое землепользование)	

План (чертеж, схема) части земельного участка	Учетный номер части: 02:17:000000:97/6
	
Масштаб 1: данные отсутствуют	Условные обозначения:

Государственный регистратор		ФГИС ЕГРН
полное наименование должности	подпись	инициалы, фамилия

М.П.

Земельный участок			
(вид объекта недвижимости)			
Лист № ____ Раздела 4	Всего листов раздела 4 : ____	Всего разделов: ____	Всего листов выписки: ____
15.11.2021 № 99/2021/430778471			
Кадастровый номер:		02:17:000000:97(единое землепользование)	

План (чертеж, схема) части земельного участка	Учетный номер части: 02:17:000000:97/7
	
Масштаб 1: данные отсутствуют	Условные обозначения:

Государственный регистратор		ФГИС ЕГРН
полное наименование должности	подпись	инициалы, фамилия

М.П.

Земельный участок			
(вид объекта недвижимости)			
Лист № ____ Раздела 4	Всего листов раздела 4 : ____	Всего разделов: ____	Всего листов выписки: ____
15.11.2021 № 99/2021/430778471			
Кадастровый номер:		02:17:000000:97(единое землепользование)	

План (чертеж, схема) части земельного участка	Учетный номер части: 02:17:000000:97/8
	
Масштаб 1: данные отсутствуют	Условные обозначения:

Государственный регистратор		ФГИС ЕГРН
полное наименование должности	подпись	инициалы, фамилия

М.П.

Земельный участок			
(вид объекта недвижимости)			
Лист № __ Раздела 4.1	Всего листов раздела 4.1 : __	Всего разделов: __	Всего листов выписки: __
15.11.2021 № 99/2021/430778471			
Кадастровый номер:		02:17:000000:97(единое землепользование)	

Учетный номер части	Площадь (м ²)	Содержание ограничения в использовании или ограничения права на объект недвижимости или обременения объекта недвижимости
1	2	3
1	34602	Ограничения прав на земельный участок, предусмотренные статьями 56, 56.1 Земельного кодекса Российской Федерации, Постановление Правительства Российской Федерации "О порядке установления охранных зон объектов электросетевого хозяйства и особых условий использования земельных участков, расположенных в границах таких зон" № 160 от 24.02.2009, срок действия: 11.02.2015
2	50893	Ограничения прав на земельный участок, предусмотренные статьями 56, 56.1 Земельного кодекса Российской Федерации, Постановление Правительства РФ "О порядке установления охранных зон объектов электросетевого хозяйства и особых условий использования земельных участков, расположенных в границах таких зон" № 160 от 24.02.2009, срок действия: 01.08.2015
3	5551	Ограничения прав на земельный участок, предусмотренные статьями 56, 56.1 Земельного кодекса Российской Федерации, Постановление Правительства Российской Федерации "Об утверждении Правил охраны линий и сооружений связи Российской Федерации" № 578 от 09.06.1995, срок действия: 28.11.2017
4	79421	Ограничения прав на земельный участок, предусмотренные статьями 56, 56.1 Земельного кодекса Российской Федерации, Приказ государственного комитета РБ по транспорту и дорожному хозяйству "Об установлении границы придорожной полосы автомобильных дорог РБ регионального и межмуниципального значения" № 41 от 12.03.2014, срок действия: 14.05.2018
5	392	Ограничения прав на земельный участок, предусмотренные статьями 56, 56.1 Земельного кодекса Российской Федерации, Постановление Правительства РФ "О порядке установления охранных зон объектов электросетевого хозяйства и особых условий использования земельных участков, расположенных в границах таких зон" № 160 от 24.02.2009, срок действия: 18.06.2019
6	180	Ограничения прав на земельный участок, предусмотренные статьями 56, 56.1 Земельного кодекса Российской Федерации, Постановление Правительства РБ "Об утверждении порядков установления и использования полос отвода и придорожных полос автомобильных дорог РБ регионального или межмуниципального значения" № 137 от 29.04.2011, срок действия: 16.04.2020
7	56919	Ограничения прав на земельный участок, предусмотренные статьями 56, 56.1 Земельного кодекса Российской Федерации, Приказ «Об утверждении отчетных материалов по определению границ водоохранных зон, прибрежных защитных полос и береговых линий по бассейну р. Быстрый Танып Республики Башкортостан» № 809п от 16.11.2020, срок действия: 30.09.2021
8	378889	Ограничения прав на земельный участок, предусмотренные статьями 56, 56.1 Земельного кодекса Российской Федерации, Приказ «Об утверждении отчетных материалов по определению границ водоохранных зон, прибрежных защитных полос и береговых линий по бассейну р. Быстрый Танып Республики Башкортостан» № 809п от 16.11.2020, срок действия: 04.10.2021

Государственный регистратор		ФГИС ЕГРН
полное наименование должности	подпись	инициалы, фамилия

М.П.

Выписка из Единого государственного реестра недвижимости об объекте недвижимости
Сведения о частях земельного участка

Земельный участок				
(вид объекта недвижимости)				
Лист № ____ Раздела 4.2		Всего листов раздела 4.2 : ____		Всего разделов: ____
15.11.2021 № 99/2021/430778471				
Кадастровый номер:			02:17:000000:97(единое землепользование)	
Сведения о характерных точках границы части (частей) земельного участка				
Учетный номер части: 1				
Система координат: МСК-05				
Зона №				
Номер точки	Координаты, м		Описание закрепления на местности	Средняя квадратическая погрешность определения координат характерных точек границы части земельного участка, м
	X	Y		
1	2	3	4	5
61	762383.63	1312963.86	данные отсутствуют	данные отсутствуют
65	762432.46	1312995.07	данные отсутствуют	данные отсутствуют
66	762317.93	1312968.72	данные отсутствуют	данные отсутствуют
67	762279.33	1312960.51	данные отсутствуют	данные отсутствуют
68	762268.25	1312959.53	данные отсутствуют	данные отсутствуют
69	762218.17	1312949.11	данные отсутствуют	данные отсутствуют
70	762196.28	1312943.36	данные отсутствуют	данные отсутствуют
71	762165.21	1312933.4	данные отсутствуют	данные отсутствуют
72	762077.3	1312910.02	данные отсутствуют	данные отсутствуют
73	762041.82	1312901.2	данные отсутствуют	данные отсутствуют
74	761907.84	1312864.88	данные отсутствуют	данные отсутствуют
76	761685.77	1312808.4	данные отсутствуют	данные отсутствуют
77	761616.65	1312790.44	данные отсутствуют	данные отсутствуют
78	761422.3	1312741.11	данные отсутствуют	данные отсутствуют
79	761258.31	1312697.78	данные отсутствуют	данные отсутствуют
80	761224.24	1312689.06	данные отсутствуют	данные отсутствуют
Государственный регистратор			ФГИС ЕГРН	
полное наименование должности			подпись	
			инициалы, фамилия	

М.П.

Раздел 4.2

Выписка из Единого государственного реестра недвижимости об объекте недвижимости
Сведения о частях земельного участка

Земельный участок				
(вид объекта недвижимости)				
Лист № ____ Раздела 4.2		Всего листов раздела 4.2 : ____		Всего разделов: ____
15.11.2021 № 99/2021/430778471				
Кадастровый номер:			02:17:000000:97(единое землепользование)	
Номер точки	Координаты, м		Описание закрепления на местности	Средняя квадратическая погрешность определения координат характерных точек границы части земельного участка, м
	X	Y		
1	2	3	4	5
462	763480.19	1313054.98	данные отсутствуют	данные отсутствуют
463	763495.7	1313058.39	данные отсутствуют	данные отсутствуют
464	763497.37	1313065.5	данные отсутствуют	данные отсутствуют
465	763499.12	1313074.49	данные отсутствуют	данные отсутствуют
466	763499.57	1313074.92	данные отсутствуют	данные отсутствуют
467	763499.87	1313076.18	данные отсутствуют	данные отсутствуют
468	763518.03	1313070.12	данные отсутствуют	данные отсутствуют
688	761307.98	1306504.98	данные отсутствуют	данные отсутствуют
1004	760738.51	1312275.81	данные отсутствуют	данные отсутствуют
1020	760860.23	1312322.97	данные отсутствуют	данные отсутствуют
1021	760832.26	1312287.28	данные отсутствуют	данные отсутствуют
1022	760798.49	1312254.49	данные отсутствуют	данные отсутствуют
1022	760798.49	1312254.49	данные отсутствуют	данные отсутствуют
1081	759970.04	1311056.98	данные отсутствуют	данные отсутствуют
1317	757427.84	1311808.89	данные отсутствуют	данные отсутствуют
1783	755525.13	1311299.72	данные отсутствуют	данные отсутствуют
1946	755541.69	1311302.88	данные отсутствуют	данные отсутствуют
Государственный регистратор			ФГИС ЕГРН	
полное наименование должности			подпись	
			инициалы, фамилия	

М.П.

Земельный участок				
(вид объекта недвижимости)				
Лист № ____ Раздела 4.2		Всего листов раздела 4.2 : ____		Всего разделов: ____
15.11.2021 № 99/2021/430778471				
Кадастровый номер:			02:17:000000:97(единое землепользование)	
Номер точки	Координаты, м		Описание закрепления на местности	Средняя квадратическая погрешность определения координат характерных точек границы части земельного участка, м
	X	Y		
1	2	3	4	5
1946	755541.69	1311302.88	данные отсутствуют	данные отсутствуют
1947	755528.44	1311304.38	данные отсутствуют	данные отсутствуют
1948	763480.42	1313054.5	данные отсутствуют	данные отсутствуют
1948	763480.42	1313054.5	данные отсутствуют	данные отсутствуют
1949	763530.27	1313077.29	данные отсутствуют	данные отсутствуют
1950	763495.05	1313076.38	данные отсутствуют	данные отсутствуют
1951	763394.25	1313073.77	данные отсутствуют	данные отсутствуют
1952	763290.64	1313071.08	данные отсутствуют	данные отсутствуют
1953	763275.75	1313061.6	данные отсутствуют	данные отсутствуют
1954	763265.2	1313048.92	данные отсутствуют	данные отсутствуют
1955	761195.05	1312680.45	данные отсутствуют	данные отсутствуют
1955	761195.05	1312680.45	данные отсутствуют	данные отсутствуют
1956	761514.17	1312742.48	данные отсутствуют	данные отсутствуют
1957	761985.01	1312862.73	данные отсутствуют	данные отсутствуют
1958	762230.27	1312934.15	данные отсутствуют	данные отсутствуют
1959	762352.3	1312954.95	данные отсутствуют	данные отсутствуют
1960	762381.04	1312962.05	данные отсутствуют	данные отсутствуют
Государственный регистратор			ФГИС ЕГРН	
полное наименование должности			подпись	
			инициалы, фамилия	

М.П.

Земельный участок				
(вид объекта недвижимости)				
Лист № ____ Раздела 4.2		Всего листов раздела 4.2 : ____		Всего разделов: ____
15.11.2021 № 99/2021/430778471				
Кадастровый номер:			02:17:000000:97(единое землепользование)	
Номер точки	Координаты, м		Описание закрепления на местности	Средняя квадратическая погрешность определения координат характерных точек границы части земельного участка, м
	X	Y		
1	2	3	4	5
1961	762412.02	1312969.71	данные отсутствуют	данные отсутствуют
1962	762455.25	1312980.4	данные отсутствуют	данные отсутствуют
1963	762463.64	1313004.62	данные отсутствуют	данные отсутствуют
1964	762446.71	1313000.44	данные отсутствуют	данные отсутствуют
1965	762018.4	1312894.85	данные отсутствуют	данные отсутствуют
1966	761979.36	1312883.48	данные отсутствуют	данные отсутствуют
1967	761929.31	1312870.7	данные отсутствуют	данные отсутствуют
1968	761854.04	1312851.48	данные отсутствуют	данные отсутствуют
1969	761709.8	1312814.64	данные отсутствуют	данные отсутствуют
1970	761197.26	1312682.71	данные отсутствуют	данные отсутствуют
1971	761350.91	1306475.23	данные отсутствуют	данные отсутствуют
1971	761350.91	1306475.23	данные отсутствуют	данные отсутствуют
1972	761344.89	1306500.41	данные отсутствуют	данные отсутствуют
1973	761341.68	1306501.61	данные отсутствуют	данные отсутствуют
1974	761281.48	1306514.42	данные отсутствуют	данные отсутствуют
1975	761284.67	1306499.91	данные отсутствуют	данные отсутствуют
1976	760875.25	1312351.45	данные отсутствуют	данные отсутствуют
Государственный регистратор			ФГИС ЕГРН	
полное наименование должности			подпись	
			инициалы, фамилия	

М.П.

Земельный участок				
(вид объекта недвижимости)				
Лист № ____ Раздела 4.2		Всего листов раздела 4.2 : ____		Всего разделов: ____
15.11.2021 № 99/2021/430778471				
Кадастровый номер:			02:17:000000:97(единое землепользование)	
Номер точки	Координаты, м		Описание закрепления на местности	Средняя квадратическая погрешность определения координат характерных точек границы части земельного участка, м
	X	Y		
1	2	3	4	5
1977	760800.78	1312274.56	данные отсутствуют	данные отсутствуют
1978	760750.06	1312288.91	данные отсутствуют	данные отсутствуют
1979	760730.35	1312272.14	данные отсутствуют	данные отсутствуют
1980	760796.84	1312253.32	данные отсутствуют	данные отсутствуют
1981	759960.86	1311042.99	данные отсутствуют	данные отсутствуют
1981	759960.86	1311042.99	данные отсутствуют	данные отсутствуют
1982	759956.67	1311042.09	данные отсутствуют	данные отсутствуют
1983	759959.6	1311041.21	данные отсутствуют	данные отсутствуют
1984	757525.51	1311766.78	данные отсутствуют	данные отсутствуют
1984	757525.51	1311766.78	данные отсутствуют	данные отсутствуют
1985	757537.29	1311785.71	данные отсутствуют	данные отсутствуют
1986	757449.07	1311811.81	данные отсутствуют	данные отсутствуют
1987	757383.22	1311808.89	данные отсутствуют	данные отсутствуют

Государственный регистратор		ФГИС ЕГРН
полное наименование должности	подпись	инициалы, фамилия

М.П.

Раздел 4.2

Выписка из Единого государственного реестра недвижимости об объекте недвижимости
Сведения о частях земельного участка

Земельный участок				
(вид объекта недвижимости)				
Лист № ____ Раздела 4.2		Всего листов раздела 4.2 : ____		Всего разделов: ____
15.11.2021 № 99/2021/430778471				
Кадастровый номер:			02:17:000000:97(единое землепользование)	
Сведения о характерных точках границы части (частей) земельного участка				
Учетный номер части: 2				
Система координат: МСК-05				
Зона №				
Номер точки	Координаты, м		Описание закрепления на местности	Средняя квадратическая погрешность определения координат характерных точек границы части земельного участка, м
	X	Y		
1	2	3	4	5
720	761609.09	1304982.84	данные отсутствуют	данные отсутствуют
722	761628.48	1304897.87	данные отсутствуют	данные отсутствуют
873	761276.36	1306514.02	данные отсутствуют	данные отсутствуют
874	761275.92	1306516.22	данные отсутствуют	данные отсутствуют
875	761273.71	1306515.79	данные отсутствуют	данные отсутствуют
876	761274.15	1306513.57	данные отсутствуют	данные отсутствуют
876	761274.15	1306513.57	данные отсутствуют	данные отсутствуют
884	761311.27	1306350.54	данные отсутствуют	данные отсутствуют
885	761310.84	1306352.75	данные отсутствуют	данные отсутствуют
886	761308.63	1306352.31	данные отсутствуют	данные отсутствуют
887	761309.07	1306350.1	данные отсутствуют	данные отсутствуют
887	761309.07	1306350.1	данные отсутствуют	данные отсутствуют
888	761579.66	1305090.91	данные отсутствуют	данные отсутствуют
889	761579.22	1305093.12	данные отсутствуют	данные отсутствуют
890	761577.01	1305092.68	данные отсутствуют	данные отсутствуют
891	761577.45	1305090.47	данные отсутствуют	данные отсутствуют

Государственный регистратор		ФГИС ЕГРН
полное наименование должности	подпись	инициалы, фамилия

М.П.

Земельный участок				
(вид объекта недвижимости)				
Лист № ____ Раздела 4.2		Всего листов раздела 4.2 : ____		Всего разделов: ____
15.11.2021 № 99/2021/430778471				
Кадастровый номер:			02:17:000000:97(единое землепользование)	
Номер точки	Координаты, м		Описание закрепления на местности	Средняя квадратическая погрешность определения координат характерных точек границы части земельного участка, м
	X	Y		
1	2	3	4	5
891	761577.45	1305090.47	данные отсутствуют	данные отсутствуют
892	761350.83	1306165.24	данные отсутствуют	данные отсутствуют
893	761350.4	1306167.45	данные отсутствуют	данные отсутствуют
894	761348.19	1306167.01	данные отсутствуют	данные отсутствуют
895	761348.63	1306164.8	данные отсутствуют	данные отсутствуют
895	761348.63	1306164.8	данные отсутствуют	данные отсутствуют
1118	759420.92	1310422.56	данные отсутствуют	данные отсутствуют
1119	759421.41	1310424.76	данные отсутствуют	данные отсутствуют
1120	759419.21	1310425.24	данные отсутствуют	данные отсутствуют
1121	759418.72	1310423.04	данные отсутствуют	данные отсутствуют
1121	759418.72	1310423.04	данные отсутствуют	данные отсутствуют
1122	759638.14	1310375.7	данные отсутствуют	данные отсутствуют
1123	759638.62	1310377.89	данные отсутствуют	данные отсутствуют
1124	759636.43	1310378.38	данные отсутствуют	данные отсутствуют
1125	759635.94	1310376.17	данные отсутствуют	данные отсутствуют
1125	759635.94	1310376.17	данные отсутствуют	данные отсутствуют
1388	756827.4	1310996.61	данные отсутствуют	данные отсутствуют
Государственный регистратор			ФГИС ЕГРН	
полное наименование должности			подпись	
			инициалы, фамилия	

М.П.

Земельный участок				
(вид объекта недвижимости)				
Лист № ____ Раздела 4.2		Всего листов раздела 4.2 : ____		Всего разделов: ____
15.11.2021 № 99/2021/430778471				
Кадастровый номер:			02:17:000000:97(единое землепользование)	
Номер точки	Координаты, м		Описание закрепления на местности	Средняя квадратическая погрешность определения координат характерных точек границы части земельного участка, м
	X	Y		
1	2	3	4	5
1389	756806.82	1310996.61	данные отсутствуют	данные отсутствуют
1390	756804.4	1310973.61	данные отсутствуют	данные отсутствуют
1988	761636.7	1304898.16	данные отсутствуют	данные отсутствуют
1988	761636.7	1304898.16	данные отсутствуют	данные отсутствуют
1989	761636.29	1304900.07	данные отсутствуют	данные отсутствуют
1990	761625.03	1304953.22	данные отсутствуют	данные отсутствуют
1991	761618.12	1304985.85	данные отсутствуют	данные отсутствуют
1992	761564.94	1305237.07	данные отсутствуют	данные отсутствуют
1993	761523.76	1305267.39	данные отсутствуют	данные отсутствуют
1994	761589.87	1304955.18	данные отсутствуют	данные отсутствуют
1995	761293.82	1306510.02	данные отсутствуют	данные отсутствуют
1995	761293.82	1306510.02	данные отсутствуют	данные отсутствуют
1996	761256.19	1306523.43	данные отсутствуют	данные отсутствуют
1997	761337.35	1306142.85	данные отсутствуют	данные отсутствуют
1998	761373.54	1306136.14	данные отсутствуют	данные отсутствуют
1999	759632.51	1310360.23	данные отсутствуют	данные отсутствуют
1999	759632.51	1310360.23	данные отсутствуют	данные отсутствуют
Государственный регистратор			ФГИС ЕГРН	
полное наименование должности			подпись	
			инициалы, фамилия	

М.П.

Земельный участок				
(вид объекта недвижимости)				
Лист № ____ Раздела 4.2		Всего листов раздела 4.2 : ____		Всего разделов: ____
15.11.2021 № 99/2021/430778471				
Кадастровый номер:			02:17:000000:97(единое землепользование)	
Номер точки	Координаты, м		Описание закрепления на местности	Средняя квадратическая погрешность определения координат характерных точек границы части земельного участка, м
	X	Y		
1	2	3	4	5
2000	759692.68	1310382.03	данные отсутствуют	данные отсутствуют
2001	759376.75	1310450.27	данные отсутствуют	данные отсутствуют
2002	759358.27	1310419.48	данные отсутствуют	данные отсутствуют
2003	757829.42	1310748.12	данные отсутствуют	данные отсутствуют
2003	757829.42	1310748.12	данные отсутствуют	данные отсутствуют
2004	757790.47	1310791.24	данные отсутствуют	данные отсутствуют
2005	757742.74	1310801.48	данные отсутствуют	данные отсутствуют
2006	757759.55	1310763.11	данные отсутствуют	данные отсутствуют
2007	757160.71	1310928.03	данные отсутствуют	данные отсутствуют
2007	757160.71	1310928.03	данные отсутствуют	данные отсутствуют
2008	756829.1	1310999.48	данные отсутствуют	данные отсутствуют
2009	756803.23	1310970.28	данные отсутствуют	данные отсутствуют
2010	757148	1310895.99	данные отсутствуют	данные отсутствуют
2011	756912.94	1310962.77	данные отсутствуют	данные отсутствуют
2011	756912.94	1310962.77	данные отсутствуют	данные отсутствуют
2012	756913.42	1310964.97	данные отсутствуют	данные отсутствуют
2013	756915.62	1310964.49	данные отсутствуют	данные отсутствуют
Государственный регистратор			ФГИС ЕГРН	
полное наименование должности			подпись	
			инициалы, фамилия	

М.П.

Раздел 4.2

Выписка из Единого государственного реестра недвижимости об объекте недвижимости
Сведения о частях земельного участка

Земельный участок				
(вид объекта недвижимости)				
Лист № ____ Раздела 4.2		Всего листов раздела 4.2 : ____		Всего разделов: ____
15.11.2021 № 99/2021/430778471				
Кадастровый номер:			02:17:000000:97(единое землепользование)	
Номер точки	Координаты, м		Описание закрепления на местности	Средняя квадратическая погрешность определения координат характерных точек границы части земельного участка, м
	X	Y		
1	2	3	4	5
2014	756915.13	1310962.29	данные отсутствуют	данные отсутствуют
2015	757039.49	1310935.36	данные отсутствуют	данные отсутствуют
2015	757039.49	1310935.36	данные отсутствуют	данные отсутствуют
2016	757039.98	1310937.57	данные отсутствуют	данные отсутствуют
2017	757042.17	1310937.08	данные отсутствуют	данные отсутствуют
2018	757041.69	1310934.89	данные отсутствуют	данные отсутствуют
2019	756477.9	1311040.39	данные отсутствуют	данные отсутствуют
2019	756477.9	1311040.39	данные отсутствуют	данные отсутствуют
2020	756467.4	1311077.43	данные отсутствуют	данные отсутствуют
2021	756408.22	1311090.18	данные отсутствуют	данные отсутствуют
2022	756416.18	1311053.69	данные отсутствуют	данные отсутствуют
Государственный регистратор			ФГИС ЕГРН	
полное наименование должности			подпись	
			инициалы, фамилия	

М.П.

Выписка из Единого государственного реестра недвижимости об объекте недвижимости
Сведения о частях земельного участка

Земельный участок				
(вид объекта недвижимости)				
Лист № ____ Раздела 4.2		Всего листов раздела 4.2 : ____		Всего разделов: ____
15.11.2021 № 99/2021/430778471				
Кадастровый номер:			02:17:000000:97(единое землепользование)	
Сведения о характерных точках границы части (частей) земельного участка				
Учетный номер части: 3				
Система координат: МСК-05				
Зона №				
Номер точки	Координаты, м		Описание закрепления на местности	Средняя квадратическая погрешность определения координат характерных точек границы части земельного участка, м
	X	Y		
1	2	3	4	5
83	761773.4	1312792.87	данные отсутствуют	данные отсутствуют
83	761773.4	1312792.87	данные отсутствуют	данные отсутствуют
84	761773.41	1312792.83	данные отсутствуют	данные отсутствуют
513	763576.46	1313300.42	данные отсутствуют	данные отсутствуют
2023	763522.36	1313299.48	данные отсутствуют	данные отсутствуют
2023	763522.36	1313299.48	данные отсутствуют	данные отсутствуют
2024	763577.03	1313299.59	данные отсутствуют	данные отсутствуют
2025	763580.7	1313303.6	данные отсутствуют	данные отсутствуют
2026	763521.72	1313303.48	данные отсутствуют	данные отсутствуют
2027	763521.45	1313303.39	данные отсутствуют	данные отсутствуют
2028	763520.87	1313299.01	данные отсутствуют	данные отсутствуют
2029	761806.21	1312799.21	данные отсутствуют	данные отсутствуют
2030	761844.32	1312808.74	данные отсутствуют	данные отсутствуют
2031	762154.66	1312902.3	данные отсутствуют	данные отсутствуют
2032	762330.74	1312882.06	данные отсутствуют	данные отсутствуют
2033	762338.53	1312885.14	данные отсутствуют	данные отсутствуют
Государственный регистратор			ФГИС ЕГРН	
полное наименование должности			подпись	
			инициалы, фамилия	

М.П.

Раздел 4.2

Выписка из Единого государственного реестра недвижимости об объекте недвижимости
Сведения о частях земельного участка

Земельный участок				
(вид объекта недвижимости)				
Лист № ____ Раздела 4.2		Всего листов раздела 4.2 : ____		Всего разделов: ____
15.11.2021 № 99/2021/430778471				
Кадастровый номер:			02:17:000000:97(единое землепользование)	
Номер точки	Координаты, м		Описание закрепления на местности	Средняя квадратическая погрешность определения координат характерных точек границы части земельного участка, м
	X	Y		
1	2	3	4	5
2034	762342.24	1312890.89	данные отсутствуют	данные отсутствуют
2035	762330.22	1312886.14	данные отсутствуют	данные отсутствуют
2036	762154.3	1312906.38	данные отсутствуют	данные отсутствуют
2037	761843.24	1312812.58	данные отсутствуют	данные отсутствуют
2038	761732.72	1312784.96	данные отсутствуют	данные отсутствуют
2039	761697.48	1304990.22	данные отсутствуют	данные отсутствуют
2039	761697.48	1304990.22	данные отсутствуют	данные отсутствуют
2040	761690.56	1305012.27	данные отсутствуют	данные отсутствуют
2041	761685.08	1305016.3	данные отсутствуют	данные отсутствуют
2042	761693.56	1304989.3	данные отсутствуют	данные отсутствуют
2043	761702.73	1304933.79	данные отсутствуют	данные отсутствуют
2044	761707.54	1304929.28	данные отсутствуют	данные отсутствуют
2045	761360.6	1306244.08	данные отсутствуют	данные отсутствуют
2045	761360.6	1306244.08	данные отсутствуют	данные отсутствуют
2046	761303.46	1306506.59	данные отсутствуют	данные отсутствуют
2047	761299.04	1306508.17	данные отсутствуют	данные отсутствуют
2048	761299.38	1306506.5	данные отсутствуют	данные отсутствуют
Государственный регистратор			ФГИС ЕГРН	
полное наименование должности			подпись	
			инициалы, фамилия	

М.П.

Земельный участок				
(вид объекта недвижимости)				
Лист № ____ Раздела 4.2		Всего листов раздела 4.2 : ____		Всего разделов: ____
15.11.2021 № 99/2021/430778471				
Кадастровый номер:			02:17:000000:97(единое землепользование)	
Номер точки	Координаты, м		Описание закрепления на местности	Средняя квадратическая погрешность определения координат характерных точек границы части земельного участка, м
	X	Y		
1	2	3	4	5
2049	761356.72	1306243.12	данные отсутствуют	данные отсутствуют
2050	761386.71	1306133.69	данные отсутствуют	данные отсутствуют
2051	761391.1	1306132.88	данные отсутствуют	данные отсутствуют
2052	761002.68	1312608.31	данные отсутствуют	данные отсутствуют
2052	761002.68	1312608.31	данные отсутствуют	данные отсутствуют
2053	761005.04	1312612.11	данные отсутствуют	данные отсутствуют
2054	760930.78	1312619.1	данные отсутствуют	данные отсутствуют
2055	760929.27	1312615.23	данные отсутствуют	данные отсутствуют
2056	760304.31	1310820.61	данные отсутствуют	данные отсутствуют
2056	760304.31	1310820.61	данные отсутствуют	данные отсутствуют
2057	760308.41	1310820.95	данные отсутствуют	данные отсутствуют
2058	760254.41	1310979.67	данные отсутствуют	данные отсутствуют
2059	760251.56	1310975.65	данные отсутствуют	данные отсутствуют
2060	760077.86	1312254.97	данные отсутствуют	данные отсутствуют
2060	760077.86	1312254.97	данные отсутствуют	данные отсутствуют
2061	760075.6	1312258.29	данные отсутствуют	данные отсутствуют
2062	760048.46	1312239.74	данные отсутствуют	данные отсутствуют
Государственный регистратор			ФГИС ЕГРН	
полное наименование должности			подпись	
			инициалы, фамилия	

М.П.

Раздел 4.2

Выписка из Единого государственного реестра недвижимости об объекте недвижимости
Сведения о частях земельного участка

Земельный участок				
(вид объекта недвижимости)				
Лист № ____ Раздела 4.2		Всего листов раздела 4.2 : ____		Всего разделов: ____
15.11.2021 № 99/2021/430778471				
Кадастровый номер:			02:17:000000:97(единое землепользование)	
Номер точки	Координаты, м		Описание закрепления на местности	Средняя квадратическая погрешность определения координат характерных точек границы части земельного участка, м
	X	Y		
1	2	3	4	5
2063	760051.12	1312236.7	данные отсутствуют	данные отсутствуют
Государственный регистратор			ФГИС ЕГРН	
полное наименование должности			подпись	
			инициалы, фамилия	

М.П.

Выписка из Единого государственного реестра недвижимости об объекте недвижимости
Сведения о частях земельного участка

Земельный участок				
(вид объекта недвижимости)				
Лист № ____ Раздела 4.2		Всего листов раздела 4.2 : ____		Всего разделов: ____
15.11.2021 № 99/2021/430778471				
Кадастровый номер:			02:17:000000:97(единое землепользование)	
Сведения о характерных точках границы части (частей) земельного участка				
Учетный номер части: 4				
Система координат: МСК-05				
Зона №				
Номер точки	Координаты, м		Описание закрепления на местности	Средняя квадратическая погрешность определения координат характерных точек границы части земельного участка, м
	X	Y		
1	2	3	4	5
60	762336.82	1312931.31	данные отсутствуют	данные отсутствуют
61	762383.63	1312963.86	данные отсутствуют	данные отсутствуют
62	762454.58	1312978.49	данные отсутствуют	данные отсутствуют
63	762464.09	1313005.92	данные отсутствуют	данные отсутствуют
64	762476.06	1313011.49	данные отсутствуют	данные отсутствуют
65	762432.46	1312995.07	данные отсутствуют	данные отсутствуют
66	762317.93	1312968.72	данные отсутствуют	данные отсутствуют
67	762279.33	1312960.51	данные отсутствуют	данные отсутствуют
68	762268.25	1312959.53	данные отсутствуют	данные отсутствуют
69	762218.17	1312949.11	данные отсутствуют	данные отсутствуют
70	762196.28	1312943.36	данные отсутствуют	данные отсутствуют
71	762165.21	1312933.4	данные отсутствуют	данные отсутствуют
72	762077.3	1312910.02	данные отсутствуют	данные отсутствуют
73	762041.82	1312901.2	данные отсутствуют	данные отсутствуют
74	761907.84	1312864.88	данные отсутствуют	данные отсутствуют
75	761795.77	1312836.96	данные отсутствуют	данные отсутствуют
Государственный регистратор			ФГИС ЕГРН	
полное наименование должности			подпись	
			инициалы, фамилия	

М.П.

Раздел 4.2

Выписка из Единого государственного реестра недвижимости об объекте недвижимости
Сведения о частях земельного участка

Земельный участок				
(вид объекта недвижимости)				
Лист № ____ Раздела 4.2		Всего листов раздела 4.2 : ____		Всего разделов: ____
15.11.2021 № 99/2021/430778471				
Кадастровый номер:			02:17:000000:97(единое землепользование)	
Номер точки	Координаты, м		Описание закрепления на местности	Средняя квадратическая погрешность определения координат характерных точек границы части земельного участка, м
	X	Y		
1	2	3	4	5
76	761685.77	1312808.4	данные отсутствуют	данные отсутствуют
77	761616.65	1312790.44	данные отсутствуют	данные отсутствуют
78	761422.3	1312741.11	данные отсутствуют	данные отсутствуют
79	761258.31	1312697.78	данные отсутствуют	данные отсутствуют
80	761224.24	1312689.06	данные отсутствуют	данные отсутствуют
81	761166.87	1312675.56	данные отсутствуют	данные отсутствуют
82	761176.08	1312676.76	данные отсутствуют	данные отсутствуют
82	761176.08	1312676.76	данные отсутствуют	данные отсутствуют
83	761773.4	1312792.87	данные отсутствуют	данные отсутствуют
84	761773.41	1312792.83	данные отсутствуют	данные отсутствуют
85	761945.2	1312826.27	данные отсутствуют	данные отсутствуют
330	760261.77	1310927.94	данные отсутствуют	данные отсутствуют
331	760277.86	1310876.74	данные отсутствуют	данные отсутствуют
332	760293.22	1310819.69	данные отсутствуют	данные отсутствуют
515	763599.85	1313339.02	данные отсутствуют	данные отсутствуют
516	763616.23	1313358.91	данные отсутствуют	данные отсутствуют
517	763616.23	1313371.27	данные отсутствуют	данные отсутствуют
Государственный регистратор			ФГИС ЕГРН	
полное наименование должности			подпись	
			инициалы, фамилия	

М.П.

Земельный участок				
(вид объекта недвижимости)				
Лист № ____ Раздела 4.2		Всего листов раздела 4.2 : ____		Всего разделов: ____
15.11.2021 № 99/2021/430778471				
Кадастровый номер:			02:17:000000:97(единое землепользование)	
Номер точки	Координаты, м		Описание закрепления на местности	Средняя квадратическая погрешность определения координат характерных точек границы части земельного участка, м
	X	Y		
1	2	3	4	5
518	763585.39	1313370.74	данные отсутствуют	данные отсутствуют
519	763557.8	1313368.37	данные отсутствуют	данные отсутствуют
520	763519.13	1313363.27	данные отсутствуют	данные отсутствуют
521	763498.01	1313358.92	данные отсутствуют	данные отсутствуют
522	763493.95	1313357.6	данные отсутствуют	данные отсутствуют
523	763524.91	1313329.73	данные отсутствуют	данные отсутствуют
688	761307.98	1306504.98	данные отсутствуют	данные отсутствуют
689	761344.68	1306501.31	данные отсутствуют	данные отсутствуют
690	761357.93	1306445.81	данные отсутствуют	данные отсутствуют
691	761364.75	1306416.87	данные отсутствуют	данные отсутствуют
692	761381.86	1306354.47	данные отсутствуют	данные отсутствуют
694	761400.98	1306242.18	данные отсутствуют	данные отсутствуют
695	761404.2	1306229.3	данные отсутствуют	данные отсутствуют
696	761418.44	1306209.29	данные отсутствуют	данные отсутствуют
697	761436.26	1306129.97	данные отсутствуют	данные отсутствуют
697	761436.26	1306129.97	данные отсутствуют	данные отсутствуют
698	761421.59	1306127.22	данные отсутствуют	данные отсутствуют
Государственный регистратор			ФГИС ЕГРН	
полное наименование должности			подпись	
			инициалы, фамилия	

М.П.

Раздел 4.2

Выписка из Единого государственного реестра недвижимости об объекте недвижимости
Сведения о частях земельного участка

Земельный участок				
(вид объекта недвижимости)				
Лист № ____ Раздела 4.2		Всего листов раздела 4.2 : ____		Всего разделов: ____
15.11.2021 № 99/2021/430778471				
Кадастровый номер:			02:17:000000:97(единое землепользование)	
Номер точки	Координаты, м		Описание закрепления на местности	Средняя квадратическая погрешность определения координат характерных точек границы части земельного участка, м
	X	Y		
1	2	3	4	5
714	761715.66	1304982.69	данные отсутствуют	данные отсутствуют
715	761733.4	1304902.47	данные отсутствуют	данные отсутствуют
716	761740.45	1304873.67	данные отсутствуют	данные отсутствуют
716	761740.45	1304873.67	данные отсутствуют	данные отсутствуют
717	761735.32	1304860.85	данные отсутствуют	данные отсутствуют
718	761713.46	1304923.73	данные отсутствуют	данные отсутствуют
962	759995.89	1312260.27	данные отсутствуют	данные отсутствуют
963	759988.18	1312274.74	данные отсутствуют	данные отсутствуют
964	759960.96	1312287.67	данные отсутствуют	данные отсутствуют
965	759982.58	1312297.9	данные отсутствуют	данные отсутствуют
966	760000.71	1312297.9	данные отсутствуют	данные отсутствуют
967	760022.91	1312305.61	данные отсутствуют	данные отсутствуют
968	760043.16	1312283.43	данные отсутствуют	данные отсутствуют
969	760052.8	1312282.46	данные отсутствуют	данные отсутствуют
1009	760941.09	1312645.41	данные отсутствуют	данные отсутствуют
1010	760949.41	1312646.33	данные отсутствуют	данные отсутствуют
1011	760972.41	1312645.53	данные отсутствуют	данные отсутствуют
Государственный регистратор			ФГИС ЕГРН	
полное наименование должности			подпись	
			инициалы, фамилия	

М.П.

Земельный участок				
(вид объекта недвижимости)				
Лист № ____ Раздела 4.2		Всего листов раздела 4.2 : ____		Всего разделов: ____
15.11.2021 № 99/2021/430778471				
Кадастровый номер:			02:17:000000:97(единое землепользование)	
Номер точки	Координаты, м		Описание закрепления на местности	Средняя квадратическая погрешность определения координат характерных точек границы части земельного участка, м
	X	Y		
1	2	3	4	5
1012	761036.54	1312650.55	данные отсутствуют	данные отсутствуют
1013	761027.41	1312648.17	данные отсутствуют	данные отсутствуют
1014	761000.4	1312604.63	данные отсутствуют	данные отсутствуют
1820	760162.99	1312437.3	данные отсутствуют	данные отсутствуют
1821	760144.5	1312418.88	данные отсутствуют	данные отсутствуют
1821	760144.5	1312418.88	данные отсутствуют	данные отсутствуют
1822	760129.5	1312432.69	данные отсутствуют	данные отсутствуют
2064	763527.45	1313313.93	данные отсутствуют	данные отсутствуют
2064	763527.45	1313313.93	данные отсутствуют	данные отсутствуют
2065	763563.21	1313318.65	данные отсутствуют	данные отсутствуют
2066	763587.96	1313320.78	данные отсутствуют	данные отсутствуют
2067	763599.85	1313320.98	данные отсутствуют	данные отсутствуют
2068	763522.7	1313312.95	данные отсутствуют	данные отсутствуют
2069	761985.2	1312834.05	данные отсутствуют	данные отсутствуют
2070	762054.39	1312852.8	данные отсутствуют	данные отсутствуют
2071	762089.76	1312861.6	данные отсутствуют	данные отсутствуют
2072	762179.28	1312885.4	данные отсутствуют	данные отсутствуют
Государственный регистратор			ФГИС ЕГРН	
полное наименование должности			подпись	
			инициалы, фамилия	

М.П.

Земельный участок				
(вид объекта недвижимости)				
Лист № ____ Раздела 4.2		Всего листов раздела 4.2 : ____		Всего разделов: ____
15.11.2021 № 99/2021/430778471				
Кадастровый номер:			02:17:000000:97(единое землепользование)	
Номер точки	Координаты, м		Описание закрепления на местности	Средняя квадратическая погрешность определения координат характерных точек границы части земельного участка, м
	X	Y		
1	2	3	4	5
2073	762210.27	1312895.34	данные отсутствуют	данные отсутствуют
2074	762229.62	1312900.42	данные отсутствуют	данные отсутствуют
2075	762275.57	1312909.98	данные отсутствуют	данные отсутствуют
2076	762286.76	1312910.97	данные отсутствуют	данные отсутствуют
2077	762328.74	1312919.9	данные отсутствуют	данные отсутствуют
2078	762346.96	1312924.09	данные отсутствуют	данные отсутствуют
2079	761167	1312675.59	данные отсутствуют	данные отсутствуют
2080	761166.99	1312675.59	данные отсутствуют	данные отсутствуют
2081	761712.3	1304996.24	данные отсутствуют	данные отсутствуют
2082	761649.27	1305042.71	данные отсутствуют	данные отсутствуют
2083	761666.98	1304971.27	данные отсутствуют	данные отсутствуют
2084	761668.09	1304966.27	данные отсутствуют	данные отсутствуют
2085	761404.21	1306265.65	данные отсутствуют	данные отсутствуют
2086	761290.95	1306511.05	данные отсутствуют	данные отсутствуют
2087	761309.28	1306434.28	данные отсутствуют	данные отсутствуют
2088	761316.29	1306404.52	данные отсутствуют	данные отсутствуют
2089	761333.5	1306341.76	данные отсутствуют	данные отсутствуют
Государственный регистратор			ФГИС ЕГРН	
полное наименование должности			подпись	
			инициалы, фамилия	

М.П.

Земельный участок				
(вид объекта недвижимости)				
Лист № ____ Раздела 4.2		Всего листов раздела 4.2 : ____		Всего разделов: ____
15.11.2021 № 99/2021/430778471				
Кадастровый номер:			02:17:000000:97(единое землепользование)	
Номер точки	Координаты, м		Описание закрепления на местности	Средняя квадратическая погрешность определения координат характерных точек границы части земельного участка, м
	X	Y		
1	2	3	4	5
2090	761353.35	1306262.86	данные отсутствуют	данные отсутствуют
2091	761350.13	1306239.43	данные отсутствуют	данные отсутствуют
2092	761357.98	1306208.01	данные отсутствуют	данные отсутствуют
2093	761371.86	1306188.5	данные отсутствуют	данные отсутствуют
2094	761384.06	1306134.18	данные отсутствуют	данные отсутствуют
2095	760951.29	1312596.23	данные отсутствуют	данные отсутствуют
2095	760951.29	1312596.23	данные отсутствуют	данные отсутствуют
2096	760973.5	1312595.46	данные отсутствуют	данные отсутствуют
2097	760990.9	1312596.82	данные отсутствуют	данные отсутствуют
2098	760920.49	1312592.84	данные отсутствуют	данные отсутствуют
2099	760305.52	1310820.71	данные отсутствуют	данные отсутствуют
2099	760305.52	1310820.71	данные отсутствуют	данные отсутствуют
2100	760258.55	1310942.14	данные отсутствуют	данные отсутствуют
2101	760256	1310948.44	данные отсутствуют	данные отсутствуют
2102	760178.27	1312464.58	данные отсутствуют	данные отсутствуют
2103	760131.49	1312443.22	данные отсутствуют	данные отсутствуют
2104	760026.32	1312263.28	данные отсутствуют	данные отсутствуют
Государственный регистратор			ФГИС ЕГРН	
полное наименование должности			подпись	
			инициалы, фамилия	

М.П.

Земельный участок				
(вид объекта недвижимости)				
Лист № ____ Раздела 4.2		Всего листов раздела 4.2 : ____		Всего разделов: ____
15.11.2021 № 99/2021/430778471				
Кадастровый номер:			02:17:000000:97(единое землепользование)	
Номер точки	Координаты, м		Описание закрепления на местности	Средняя квадратическая погрешность определения координат характерных точек границы части земельного участка, м
	X	Y		
1	2	3	4	5
2104	760026.32	1312263.28	данные отсутствуют	данные отсутствуют
2105	760059.28	1312278.14	данные отсутствуют	данные отсутствуют
2106	759979.51	1312296.45	данные отсутствуют	данные отсутствуют
2107	760005.06	1312253.22	данные отсутствуют	данные отсутствуют
Государственный регистратор			ФГИС ЕГРН	
полное наименование должности			подпись	
			инициалы, фамилия	

М.П.

Выписка из Единого государственного реестра недвижимости об объекте недвижимости
Сведения о частях земельного участка

Земельный участок				
(вид объекта недвижимости)				
Лист № ____ Раздела 4.2		Всего листов раздела 4.2 : ____		Всего разделов: ____
15.11.2021 № 99/2021/430778471				
Кадастровый номер:			02:17:000000:97(единое землепользование)	
Сведения о характерных точках границы части (частей) земельного участка				
Учетный номер части: 5				
Система координат: МСК-05				
Зона №				
Номер точки	Координаты, м		Описание закрепления на местности	Средняя квадратическая погрешность определения координат характерных точек границы части земельного участка, м
	X	Y		
1	2	3	4	5
1740	755895.81	1309484.67	данные отсутствуют	данные отсутствуют
1741	755952.19	1309448.19	данные отсутствуют	данные отсутствуют
2108	755952.29	1309448.54	данные отсутствуют	данные отсутствуют
2108	755952.29	1309448.54	данные отсутствуют	данные отсутствуют
2109	755910.05	1309486.33	данные отсутствуют	данные отсутствуют
2110	755887.84	1309494.32	данные отсутствуют	данные отсутствуют
2111	755953.96	1309447.04	данные отсутствуют	данные отсутствуют

Государственный регистратор		ФГИС ЕГРН
полное наименование должности	подпись	инициалы, фамилия

М.П.

Выписка из Единого государственного реестра недвижимости об объекте недвижимости
Сведения о частях земельного участка

Земельный участок				
(вид объекта недвижимости)				
Лист № ____ Раздела 4.2		Всего листов раздела 4.2 : ____		Всего разделов: ____
15.11.2021 № 99/2021/430778471				
Кадастровый номер:			02:17:000000:97(единое землепользование)	
Сведения о характерных точках границы части (частей) земельного участка				
Учетный номер части: 6				
Система координат: МСК-05				
Зона №				
Номер точки	Координаты, м		Описание закрепления на местности	Средняя квадратическая погрешность определения координат характерных точек границы части земельного участка, м
	X	Y		
1	2	3	4	5
1589	755888.16	1310785.72	данные отсутствуют	данные отсутствуют
1590	755893.93	1310844.37	данные отсутствуют	данные отсутствуют
1591	755890.8	1310839.74	данные отсутствуют	данные отсутствуют
1592	755889.37	1310804.93	данные отсутствуют	данные отсутствуют
1593	755880	1310748.69	данные отсутствуют	данные отсутствуют
1690	756109.47	1311107.96	данные отсутствуют	данные отсутствуют
1691	756109.42	1311107.86	данные отсутствуют	данные отсутствуют
2112	756140.53	1311087.95	данные отсутствуют	данные отсутствуют
2112	756140.53	1311087.95	данные отсутствуют	данные отсутствуют
2113	756140.81	1311088.25	данные отсутствуют	данные отсутствуют
2114	755874.71	1310731.14	данные отсутствуют	данные отсутствуют
2114	755874.71	1310731.14	данные отсутствуют	данные отсутствуют
2115	755878.57	1310736.41	данные отсутствуют	данные отсутствуют

Государственный регистратор		ФГИС ЕГРН
полное наименование должности	подпись	инициалы, фамилия

М.П.

Земельный участок				
(вид объекта недвижимости)				
Лист № ____ Раздела 4.2		Всего листов раздела 4.2 : ____		Всего разделов: ____
15.11.2021 № 99/2021/430778471				
Кадастровый номер:			02:17:000000:97(единое землепользование)	
Сведения о характерных точках границы части (частей) земельного участка				
Учетный номер части: 7				
Система координат: МСК-05				
Зона №				
Номер точки	Координаты, м		Описание закрепления на местности	Средняя квадратическая погрешность определения координат характерных точек границы части земельного участка, м
	X	Y		
1	2	3	4	5
363	763005.28	1312653.95	данные отсутствуют	данные отсутствуют
364	763010.9	1312663.35	данные отсутствуют	данные отсутствуют
366	763020.41	1312680.76	данные отсутствуют	данные отсутствуют
367	763024.62	1312690.54	данные отсутствуют	данные отсутствуют
368	763024.63	1312690.55	данные отсутствуют	данные отсутствуют
369	763030.45	1312698.72	данные отсутствуют	данные отсутствуют
370	763030.48	1312698.75	данные отсутствуют	данные отсутствуют
372	763051.24	1312711.96	данные отсутствуют	данные отсутствуют
373	763053.13	1312718.21	данные отсутствуют	данные отсутствуют
374	763051.65	1312722.91	данные отсутствуют	данные отсутствуют
384	763064.24	1312759.96	данные отсутствуют	данные отсутствуют
393	763290.32	1312944.35	данные отсутствуют	данные отсутствуют
394	763290.33	1312944.38	данные отсутствуют	данные отсутствуют
395	763291.62	1312947.98	данные отсутствуют	данные отсутствуют
396	763291.64	1312948	данные отсутствуют	данные отсутствуют
397	763293.24	1312949.55	данные отсутствуют	данные отсутствуют
Государственный регистратор			ФГИС ЕГРН	
полное наименование должности			подпись	
			инициалы, фамилия	

М.П.

Раздел 4.2

Выписка из Единого государственного реестра недвижимости об объекте недвижимости
Сведения о частях земельного участка

Земельный участок				
(вид объекта недвижимости)				
Лист № ____ Раздела 4.2		Всего листов раздела 4.2 : ____		Всего разделов: ____
15.11.2021 № 99/2021/430778471				
Кадастровый номер:			02:17:000000:97(единое землепользование)	
Номер точки	Координаты, м		Описание закрепления на местности	Средняя квадратическая погрешность определения координат характерных точек границы части земельного участка, м
	X	Y		
1	2	3	4	5
398	763291.21	1312953.53	данные отсутствуют	данные отсутствуют
399	763290.21	1312955.3	данные отсутствуют	данные отсутствуют
400	763290.22	1312955.46	данные отсутствуют	данные отсутствуют
401	763290.31	1312955.56	данные отсутствуют	данные отсутствуют
402	763290.47	1312956	данные отсутствуют	данные отсутствуют
403	763294.03	1312959.86	данные отсутствуют	данные отсутствуют
404	763295.14	1312961.14	данные отсутствуют	данные отсутствуют
405	763295.45	1312961.4	данные отсутствуют	данные отсутствуют
406	763297.03	1312963.11	данные отсутствуют	данные отсутствуют
407	763308.47	1312972.21	данные отсутствуют	данные отсутствуют
408	763319.74	1312981.57	данные отсутствуют	данные отсутствуют
409	763323.52	1312969.08	данные отсутствуют	данные отсутствуют
410	763323.67	1312966.23	данные отсутствуют	данные отсутствуют
411	763323.8	1312965.86	данные отсутствуют	данные отсутствуют
412	763323.85	1312962.6	данные отсутствуют	данные отсутствуют
413	763325.42	1312932	данные отсутствуют	данные отсутствуют
414	763326.17	1312908.54	данные отсутствуют	данные отсутствуют
Государственный регистратор			ФГИС ЕГРН	
полное наименование должности			подпись	
			инициалы, фамилия	

М.П.

Земельный участок				
(вид объекта недвижимости)				
Лист № ____ Раздела 4.2		Всего листов раздела 4.2 : ____		Всего разделов: ____
15.11.2021 № 99/2021/430778471				
Кадастровый номер:			02:17:000000:97(единое землепользование)	
Номер точки	Координаты, м		Описание закрепления на местности	Средняя квадратическая погрешность определения координат характерных точек границы части земельного участка, м
	X	Y		
1	2	3	4	5
415	763332.61	1312900.59	данные отсутствуют	данные отсутствуют
417	763350.36	1312918.17	данные отсутствуют	данные отсутствуют
418	763348.79	1312922.75	данные отсутствуют	данные отсутствуют
419	763346.71	1312931.28	данные отсутствуют	данные отсутствуют
420	763346.71	1312931.3	данные отсутствуют	данные отсутствуют
421	763346.68	1312934.2	данные отсутствуют	данные отсутствуют
422	763337.8	1312938.93	данные отсутствуют	данные отсутствуют
423	763341.9	1312952.39	данные отсутствуют	данные отсутствуют
424	763345.15	1312953.2	данные отсутствуют	данные отсутствуют
425	763345.37	1312953.36	данные отсутствуют	данные отсутствуют
429	763364.6	1312966.24	данные отсутствуют	данные отсутствуют
430	763364.61	1312966.27	данные отсутствуют	данные отсутствуют
431	763364.63	1312966.3	данные отсутствуют	данные отсутствуют
432	763365.47	1312966.99	данные отсутствуют	данные отсутствуют
436	763349.63	1312974	данные отсутствуют	данные отсутствуют
437	763348.28	1312979.43	данные отсутствуют	данные отсутствуют
438	763346.95	1312982.83	данные отсутствуют	данные отсутствуют
Государственный регистратор			ФГИС ЕГРН	
полное наименование должности			подпись	
			инициалы, фамилия	

М.П.

Земельный участок				
(вид объекта недвижимости)				
Лист № ____ Раздела 4.2		Всего листов раздела 4.2 : ____		Всего разделов: ____
15.11.2021 № 99/2021/430778471				
Кадастровый номер:			02:17:000000:97(единое землепользование)	
Номер точки	Координаты, м		Описание закрепления на местности	Средняя квадратическая погрешность определения координат характерных точек границы части земельного участка, м
	X	Y		
1	2	3	4	5
439	763347.26	1312983.51	данные отсутствуют	данные отсутствуют
440	763346.99	1312984.6	данные отсутствуют	данные отсутствуют
441	763363.26	1312985.73	данные отсутствуют	данные отсутствуют
446	763399.83	1312994.71	данные отсутствуют	данные отсутствуют
447	763400.34	1313007.68	данные отсутствуют	данные отсутствуют
448	763405.64	1313017.14	данные отсутствуют	данные отсутствуют
449	763419.69	1313022.58	данные отсутствуют	данные отсутствуют
450	763420.83	1313022.54	данные отсутствуют	данные отсутствуют
451	763423.5	1313023.57	данные отсутствуют	данные отсутствуют
452	763440.07	1313021.88	данные отсутствуют	данные отсутствуют
453	763445.75	1313021.68	данные отсутствуют	данные отсутствуют
454	763464.67	1313037.96	данные отсутствуют	данные отсутствуют
455	763485.9	1313027.9	данные отсутствуют	данные отсутствуют
461	763481.33	1313052.52	данные отсутствуют	данные отсутствуют
462	763480.19	1313054.98	данные отсутствуют	данные отсутствуют
464	763497.37	1313065.5	данные отсутствуют	данные отсутствуют
465	763499.12	1313074.49	данные отсутствуют	данные отсутствуют
Государственный регистратор			ФГИС ЕГРН	
полное наименование должности			подпись	
			инициалы, фамилия	

М.П.

Земельный участок				
(вид объекта недвижимости)				
Лист № ____ Раздела 4.2		Всего листов раздела 4.2 : ____		Всего разделов: ____
15.11.2021 № 99/2021/430778471				
Кадастровый номер:			02:17:000000:97(единое землепользование)	
Номер точки	Координаты, м		Описание закрепления на местности	Средняя квадратическая погрешность определения координат характерных точек границы части земельного участка, м
	X	Y		
1	2	3	4	5
466	763499.57	1313074.92	данные отсутствуют	данные отсутствуют
467	763499.87	1313076.18	данные отсутствуют	данные отсутствуют
468	763518.03	1313070.12	данные отсутствуют	данные отсутствуют
469	763543.7	1313085.17	данные отсутствуют	данные отсутствуют
471	763544.64	1313107.22	данные отсутствуют	данные отсутствуют
491	763541.36	1313192.21	данные отсутствуют	данные отсутствуют
508	763589.61	1313242.64	данные отсутствуют	данные отсутствуют
509	763589.63	1313242.66	данные отсутствуют	данные отсутствуют
510	763592.42	1313244.64	данные отсутствуют	данные отсутствуют
511	763582.9	1313254.8	данные отсутствуют	данные отсутствуют
512	763589.33	1313281.7	данные отсутствуют	данные отсутствуют
513	763576.46	1313300.42	данные отсутствуют	данные отсутствуют
514	763599.85	1313317.96	данные отсутствуют	данные отсутствуют
515	763599.85	1313339.02	данные отсутствуют	данные отсутствуют
516	763616.23	1313358.91	данные отсутствуют	данные отсутствуют
517	763616.23	1313371.27	данные отсутствуют	данные отсутствуют
524	763511.37	1313226.81	данные отсутствуют	данные отсутствуют
Государственный регистратор			ФГИС ЕГРН	
полное наименование должности			подпись	
			инициалы, фамилия	

М.П.

Раздел 4.2

Выписка из Единого государственного реестра недвижимости об объекте недвижимости
Сведения о частях земельного участка

Земельный участок				
(вид объекта недвижимости)				
Лист № ____ Раздела 4.2		Всего листов раздела 4.2 : ____		Всего разделов: ____
15.11.2021 № 99/2021/430778471				
Кадастровый номер:			02:17:000000:97(единое землепользование)	
Номер точки	Координаты, м		Описание закрепления на местности	Средняя квадратическая погрешность определения координат характерных точек границы части земельного участка, м
	X	Y		
1	2	3	4	5
528	763099.69	1312872.01	данные отсутствуют	данные отсутствуют
529	763026.57	1312834.09	данные отсутствуют	данные отсутствуют
530	763042.82	1312793.46	данные отсутствуют	данные отсутствуют
531	762983.23	1312695.96	данные отсутствуют	данные отсутствуют
2116	762969.03	1312566.68	данные отсутствуют	данные отсутствуют
2116	762969.03	1312566.68	данные отсутствуют	данные отсутствуют
2117	762969.24	1312566.77	данные отсутствуют	данные отсутствуют
2118	762988.74	1312580.48	данные отсутствуют	данные отсутствуют
2119	762991.35	1312586.78	данные отсутствуют	данные отсутствуют
2120	763001.39	1312604.72	данные отсутствуют	данные отсутствуют
2121	763001.53	1312613.35	данные отсутствуют	данные отсутствуют
2122	763001.52	1312613.82	данные отсутствуют	данные отсутствуют
2123	762993.09	1312599	данные отсутствуют	данные отсутствуют
2124	762981.59	1312579.55	данные отсутствуют	данные отсутствуют
2125	763110.3	1312829.51	данные отсутствуют	данные отсутствуют
2125	763110.3	1312829.51	данные отсутствуют	данные отсутствуют
2126	763111.21	1312830.7	данные отсутствуют	данные отсутствуют
Государственный регистратор			ФГИС ЕГРН	
полное наименование должности			подпись	
			инициалы, фамилия	

М.П.

Земельный участок				
(вид объекта недвижимости)				
Лист № ____ Раздела 4.2		Всего листов раздела 4.2 : ____		Всего разделов: ____
15.11.2021 № 99/2021/430778471				
Кадастровый номер:			02:17:000000:97(единое землепользование)	
Номер точки	Координаты, м		Описание закрепления на местности	Средняя квадратическая погрешность определения координат характерных точек границы части земельного участка, м
	X	Y		
1	2	3	4	5
2127	763114.23	1312840.45	данные отсутствуют	данные отсутствуют
2128	763115.45	1312846.32	данные отсутствуют	данные отсутствуют
2129	763113.46	1312844.8	данные отсутствуют	данные отсутствуют
2130	763107.9	1312839.51	данные отсутствуют	данные отсутствуют
2131	763108.54	1312835.72	данные отсутствуют	данные отсутствуют
2132	763110.57	1312830.67	данные отсутствуют	данные отсутствуют
2133	763215.9	1312879.8	данные отсутствуют	данные отсутствуют
2133	763215.9	1312879.8	данные отсутствуют	данные отсутствуют
2134	763224.99	1312876.09	данные отсутствуют	данные отсутствуют
2135	763219.41	1312880.6	данные отсутствуют	данные отсутствуют
2136	763583.82	1313234.42	данные отсутствуют	данные отсутствуют
2136	763583.82	1313234.42	данные отсутствуют	данные отсутствуют
2137	763591.54	1313245.58	данные отсутствуют	данные отсутствуют
2138	763588.73	1313242.66	данные отсутствуют	данные отсутствуют
2139	763583.69	1313235.94	данные отсутствуют	данные отсутствуют
2140	763546.58	1313103.6	данные отсутствуют	данные отсутствуют
2140	763546.58	1313103.6	данные отсутствуют	данные отсутствуют
Государственный регистратор			ФГИС ЕГРН	
полное наименование должности			подпись	
			инициалы, фамилия	

М.П.

Земельный участок				
(вид объекта недвижимости)				
Лист № ____ Раздела 4.2		Всего листов раздела 4.2 : ____		Всего разделов: ____
15.11.2021 № 99/2021/430778471				
Кадастровый номер:			02:17:000000:97(единое землепользование)	
Номер точки	Координаты, м		Описание закрепления на местности	Средняя квадратическая погрешность определения координат характерных точек границы части земельного участка, м
	X	Y		
1	2	3	4	5
2141	763539.37	1313110.36	данные отсутствуют	данные отсутствуют
2142	763543.55	1313106.32	данные отсутствуют	данные отсутствуют
2143	763397.56	1312991.21	данные отсутствуют	данные отсутствуют
2143	763397.56	1312991.21	данные отсутствуют	данные отсутствуют
2144	763399.91	1312996.85	данные отсутствуют	данные отсутствуют
2145	763397.77	1312994.51	данные отсутствуют	данные отсутствуют
2146	763364.23	1312961.57	данные отсутствуют	данные отсутствуют
2146	763364.23	1312961.57	данные отсутствуют	данные отсутствуют
2147	763360.42	1312969.23	данные отсутствуют	данные отсутствуют
2148	763353.77	1312969.47	данные отсутствуют	данные отсутствуют
2149	763356.58	1312964.94	данные отсутствуют	данные отсутствуют
2150	763362.15	1312962.42	данные отсутствуют	данные отсутствуют
2151	763350.06	1312914.7	данные отсутствуют	данные отсутствуют
2151	763350.06	1312914.7	данные отсутствуют	данные отсутствуют
2152	763346.06	1312934.53	данные отсутствуют	данные отсутствуют
2153	763344.83	1312934.53	данные отсутствуют	данные отсутствуют
2154	763342.95	1312933.02	данные отсутствуют	данные отсутствуют
Государственный регистратор			ФГИС ЕГРН	
полное наименование должности			подпись	
			инициалы, фамилия	

М.П.

Земельный участок				
(вид объекта недвижимости)				
Лист № ____ Раздела 4.2		Всего листов раздела 4.2 : ____		Всего разделов: ____
15.11.2021 № 99/2021/430778471				
Кадастровый номер:			02:17:000000:97(единое землепользование)	
Номер точки	Координаты, м		Описание закрепления на местности	Средняя квадратическая погрешность определения координат характерных точек границы части земельного участка, м
	X	Y		
1	2	3	4	5
2155	763342.92	1312929.34	данные отсутствуют	данные отсутствуют
2156	763346.46	1312921.63	данные отсутствуют	данные отсутствуют
2157	763294.57	1312926.1	данные отсутствуют	данные отсутствуют
2157	763294.57	1312926.1	данные отсутствуют	данные отсутствуют
2158	763295.15	1312927.52	данные отсутствуют	данные отсутствуют
2159	763293.49	1312931.26	данные отсутствуют	данные отсутствуют
2160	763293.11	1312932.07	данные отсутствуют	данные отсутствуют
2161	763292.51	1312931.47	данные отсутствуют	данные отсутствуют
2162	763292.7	1312927.65	данные отсутствуют	данные отсутствуют
2163	763251.74	1312873.79	данные отсутствуют	данные отсутствуют
2163	763251.74	1312873.79	данные отсутствуют	данные отсутствуют
2164	763258	1312875.6	данные отсутствуют	данные отсутствуют
2165	763265.52	1312884.27	данные отсутствуют	данные отсутствуют
2166	763267.05	1312886.36	данные отсутствуют	данные отсутствуют
2167	763273.61	1312899.46	данные отсутствуют	данные отсутствуют
2168	763272.11	1312898.05	данные отсутствуют	данные отсутствуют
2169	763265.41	1312890.14	данные отсутствуют	данные отсутствуют
Государственный регистратор			ФГИС ЕГРН	
полное наименование должности			подпись	
			инициалы, фамилия	

М.П.

Раздел 4.2

Выписка из Единого государственного реестра недвижимости об объекте недвижимости
Сведения о частях земельного участка

Земельный участок				
(вид объекта недвижимости)				
Лист № ____ Раздела 4.2		Всего листов раздела 4.2 : ____		Всего разделов: ____
15.11.2021 № 99/2021/430778471				
Кадастровый номер:			02:17:000000:97(единое землепользование)	
Номер точки	Координаты, м		Описание закрепления на местности	Средняя квадратическая погрешность определения координат характерных точек границы части земельного участка, м
	X	Y		
1	2	3	4	5
2170	763263.46	1312885.2	данные отсутствуют	данные отсутствуют
2171	763258.48	1312879.25	данные отсутствуют	данные отсутствуют
2172	762929.84	1312505.87	данные отсутствуют	данные отсутствуют
2172	762929.84	1312505.87	данные отсутствуют	данные отсутствуют
2173	762935.4	1312535.57	данные отсутствуют	данные отсутствуют
2174	762935.41	1312535.6	данные отсутствуют	данные отсутствуют
2175	762948.61	1312558.29	данные отсутствуют	данные отсутствуют
2176	762948.64	1312558.32	данные отсутствуют	данные отсутствуют
2177	762948.66	1312558.32	данные отсутствуют	данные отсутствуют
2178	762957.3	1312561.87	данные отсутствуют	данные отсутствуют
2179	762963.96	1312570.09	данные отсутствуют	данные отсутствуют
2180	762977.04	1312583.48	данные отсутствуют	данные отсутствуют
2181	762987.9	1312602.02	данные отсутствуют	данные отсутствуют
2182	762997.24	1312618.43	данные отсутствуют	данные отсутствуют
2183	763001.26	1312628.2	данные отсутствуют	данные отсутствуют
2184	763000.92	1312642.72	данные отсутствуют	данные отсутствуют
2185	762995.33	1312655.81	данные отсутствуют	данные отсутствуют
Государственный регистратор			ФГИС ЕГРН	
полное наименование должности			подпись	
			инициалы, фамилия	

М.П.

Земельный участок				
(вид объекта недвижимости)				
Лист № ____ Раздела 4.2		Всего листов раздела 4.2 : ____		Всего разделов: ____
15.11.2021 № 99/2021/430778471				
Кадастровый номер:			02:17:000000:97(единое землепользование)	
Номер точки	Координаты, м		Описание закрепления на местности	Средняя квадратическая погрешность определения координат характерных точек границы части земельного участка, м
	X	Y		
1	2	3	4	5
2186	762996.25	1312662.96	данные отсутствуют	данные отсутствуют
2187	762997.83	1312664.46	данные отсутствуют	данные отсутствуют
2188	763006.19	1312667.86	данные отсутствуют	данные отсутствуют
2189	763010.03	1312671.03	данные отсутствуют	данные отсутствуют
2190	763008.39	1312682.46	данные отсутствуют	данные отсутствуют
2191	763011.48	1312694.7	данные отсутствуют	данные отсутствуют
2192	763018.16	1312700.95	данные отсутствуют	данные отсутствуют
2193	763030.22	1312705	данные отсутствуют	данные отсутствуют
2194	763040.03	1312705.95	данные отсутствуют	данные отсутствуют
2195	763048.57	1312708.43	данные отсутствуют	данные отсутствуют
2196	763050.6	1312724.95	данные отсутствуют	данные отсутствуют
2197	763044.77	1312733.22	данные отсутствуют	данные отсутствуют
2198	763044.37	1312740.34	данные отсутствуют	данные отсутствуют
2199	763048.06	1312748.18	данные отсутствуют	данные отсутствуют
2200	763054.48	1312755.23	данные отсутствуют	данные отсутствуют
2201	763060.02	1312757.37	данные отсутствуют	данные отсутствуют
2202	763069.74	1312769.55	данные отсутствуют	данные отсутствуют
Государственный регистратор			ФГИС ЕГРН	
полное наименование должности			подпись	
			инициалы, фамилия	

М.П.

Земельный участок				
(вид объекта недвижимости)				
Лист № ____ Раздела 4.2		Всего листов раздела 4.2 : ____		Всего разделов: ____
15.11.2021 № 99/2021/430778471				
Кадастровый номер:			02:17:000000:97(единое землепользование)	
Номер точки	Координаты, м		Описание закрепления на местности	Средняя квадратическая погрешность определения координат характерных точек границы части земельного участка, м
	X	Y		
1	2	3	4	5
2203	763071	1312774.49	данные отсутствуют	данные отсутствуют
2204	763063.96	1312785.36	данные отсутствуют	данные отсутствуют
2205	763063.34	1312793.88	данные отсутствуют	данные отсутствуют
2206	763064.96	1312804.34	данные отсутствуют	данные отсутствуют
2207	763066.09	1312806.21	данные отсутствуют	данные отсутствуют
2208	763071.86	1312810.07	данные отсутствуют	данные отсутствуют
2209	763078.56	1312810.72	данные отсутствуют	данные отсутствуют
2210	763082.26	1312812.85	данные отсутствуют	данные отсутствуют
2211	763082.28	1312812.86	данные отсутствуют	данные отсутствуют
2212	763092.94	1312815.8	данные отсутствуют	данные отсутствуют
2213	763099.94	1312822.53	данные отсутствуют	данные отсутствуют
2214	763103.82	1312826.69	данные отсутствуют	данные отсутствуют
2215	763104.48	1312830.63	данные отсутствуют	данные отсутствуют
2216	763102.7	1312834.24	данные отсутствуют	данные отсутствуют
2217	763101.69	1312840.79	данные отсутствуют	данные отсутствуют
2218	763102.61	1312842.76	данные отсутствуют	данные отсутствуют
2219	763109.69	1312849.48	данные отсутствуют	данные отсутствуют
Государственный регистратор			ФГИС ЕГРН	
полное наименование должности			подпись	
			инициалы, фамилия	

М.П.

Земельный участок				
(вид объекта недвижимости)				
Лист № ____ Раздела 4.2		Всего листов раздела 4.2 : ____		Всего разделов: ____
15.11.2021 № 99/2021/430778471				
Кадастровый номер:			02:17:000000:97(единое землепользование)	
Номер точки	Координаты, м		Описание закрепления на местности	Средняя квадратическая погрешность определения координат характерных точек границы части земельного участка, м
	X	Y		
1	2	3	4	5
2220	763118.43	1312855.3	данные отсутствуют	данные отсутствуют
2221	763119.75	1312855.27	данные отсутствуют	данные отсутствуют
2222	763121.11	1312856.92	данные отсутствуют	данные отсутствуют
2223	763121.14	1312856.94	данные отсутствуют	данные отсутствуют
2224	763121.15	1312856.95	данные отсутствуют	данные отсутствуют
2225	763128.68	1312859.24	данные отсутствуют	данные отсутствуют
2226	763128.71	1312859.24	данные отсутствуют	данные отсутствуют
2227	763134.91	1312859.44	данные отсутствуют	данные отсутствуют
2228	763134.93	1312859.44	данные отсутствуют	данные отсутствуют
2229	763144.04	1312857.15	данные отсутствуют	данные отсутствуют
2230	763144.05	1312857.14	данные отсутствуют	данные отсутствуют
2231	763149.24	1312855.28	данные отсутствуют	данные отсутствуют
2232	763150.63	1312855.3	данные отсутствуют	данные отсутствуют
2233	763163.26	1312854.98	данные отсутствуют	данные отсутствуют
2234	763169.83	1312856.48	данные отсутствуют	данные отсутствуют
2235	763174.77	1312859.84	данные отсутствуют	данные отсутствуют
2236	763179.85	1312866.08	данные отсутствуют	данные отсутствуют
Государственный регистратор			ФГИС ЕГРН	
полное наименование должности			подпись	
			инициалы, фамилия	

М.П.

Раздел 4.2

Выписка из Единого государственного реестра недвижимости об объекте недвижимости
Сведения о частях земельного участка

Земельный участок				
(вид объекта недвижимости)				
Лист № ____ Раздела 4.2		Всего листов раздела 4.2 : ____		Всего разделов: ____
15.11.2021 № 99/2021/430778471				
Кадастровый номер:			02:17:000000:97(единое землепользование)	
Номер точки	Координаты, м		Описание закрепления на местности	Средняя квадратическая погрешность определения координат характерных точек границы части земельного участка, м
	X	Y		
1	2	3	4	5
2237	763179.86	1312866.09	данные отсутствуют	данные отсутствуют
2238	763188.5	1312874.18	данные отсутствуют	данные отсутствуют
2239	763195.68	1312882.44	данные отсутствуют	данные отсутствуют
2240	763195.71	1312882.46	данные отсутствуют	данные отсутствуют
2241	763195.72	1312882.47	данные отсутствуют	данные отсутствуют
2242	763200.38	1312883.98	данные отсутствуют	данные отсутствуют
2243	763200.41	1312883.98	данные отсутствуют	данные отсутствуют
2244	763200.44	1312883.98	данные отсутствуют	данные отсутствуют
2245	763204.22	1312882.8	данные отсутствуют	данные отсутствуют
2246	763208.1	1312884.17	данные отсутствуют	данные отсутствуют
2247	763219.97	1312886.84	данные отсутствуют	данные отсутствуют
2248	763222.04	1312886.18	данные отсутствуют	данные отсутствуют
2249	763230.99	1312878.86	данные отсутствуют	данные отсутствуют
2250	763235.57	1312872.97	данные отсутствуют	данные отсутствуют
2251	763241.75	1312872.97	данные отсутствуют	данные отсутствуют
2252	763247.87	1312878.38	данные отсутствуют	данные отсутствуют
2253	763254.47	1312883.72	данные отсутствуют	данные отсутствуют
Государственный регистратор			ФГИС ЕГРН	
полное наименование должности			подпись	
			инициалы, фамилия	

М.П.

Земельный участок				
(вид объекта недвижимости)				
Лист № ____ Раздела 4.2		Всего листов раздела 4.2 : ____		Всего разделов: ____
15.11.2021 № 99/2021/430778471				
Кадастровый номер:			02:17:000000:97(единое землепользование)	
Номер точки	Координаты, м		Описание закрепления на местности	Средняя квадратическая погрешность определения координат характерных точек границы части земельного участка, м
	X	Y		
1	2	3	4	5
2254	763258.5	1312888.61	данные отсутствуют	данные отсутствуют
2255	763260.48	1312893.6	данные отсутствуют	данные отсутствуют
2256	763267.88	1312902.31	данные отсутствуют	данные отсутствуют
2257	763274.59	1312907.95	данные отсутствуют	данные отсутствуют
2258	763283.28	1312909.55	данные отсутствуют	данные отсутствуют
2259	763284.25	1312909.79	данные отсутствуют	данные отсутствуют
2260	763292.09	1312920.49	данные отсутствуют	данные отсутствуют
2261	763287.67	1312924	данные отсутствуют	данные отсутствуют
2262	763286.77	1312925.99	данные отсутствуют	данные отсутствуют
2263	763286.45	1312932.77	данные отсутствуют	данные отсутствуют
2264	763287.33	1312934.77	данные отсутствуют	данные отсутствуют
2265	763290.58	1312937.45	данные отсутствуют	данные отсутствуют
2266	763290.16	1312938.33	данные отсутствуют	данные отсутствуют
2267	763290.15	1312938.37	данные отсутствуют	данные отсутствуют
2268	763347.83	1312905.09	данные отсутствуют	данные отсутствуют
2269	763347.67	1312906.71	данные отсутствуют	данные отсутствуют
2270	763341.04	1312919.04	данные отсутствуют	данные отсутствуют
Государственный регистратор			ФГИС ЕГРН	
полное наименование должности			подпись	
			инициалы, фамилия	

М.П.

Земельный участок				
(вид объекта недвижимости)				
Лист № ____ Раздела 4.2		Всего листов раздела 4.2 : ____		Всего разделов: ____
15.11.2021 № 99/2021/430778471				
Кадастровый номер:			02:17:000000:97(единое землепользование)	
Номер точки	Координаты, м		Описание закрепления на местности	Средняя квадратическая погрешность определения координат характерных точек границы части земельного участка, м
	X	Y		
1	2	3	4	5
2271	763337.54	1312926.67	данные отсутствуют	данные отсутствуют
2272	763335.71	1312929.77	данные отсутствуют	данные отсутствуют
2273	763335.85	1312931.95	данные отсутствуют	данные отсутствуют
2274	763338.64	1312937.26	данные отсутствуют	данные отсутствуют
2275	763339.68	1312937.93	данные отсутствуют	данные отсутствуют
2276	763359.73	1312956.95	данные отсутствуют	данные отсутствуют
2277	763351.96	1312961	данные отсутствуют	данные отсутствуют
2278	763347.36	1312968.74	данные отсутствуют	данные отсутствуют
2279	763347.68	1312970.9	данные отсутствуют	данные отсутствуют
2280	763349.65	1312973.99	данные отсутствуют	данные отсутствуют
2281	763393.19	1312981.11	данные отсутствуют	данные отсутствуют
2282	763392.85	1312984.53	данные отсутствуют	данные отсутствуют
2283	763391.53	1312990.73	данные отсутствуют	данные отсутствуют
2284	763391.85	1312995.94	данные отсутствуют	данные отсутствуют
2285	763392.63	1312997.79	данные отсутствуют	данные отсутствуют
2286	763400.26	1313005.61	данные отсутствуют	данные отсутствуют
2287	763486.58	1313029.56	данные отсутствуют	данные отсутствуют
Государственный регистратор			ФГИС ЕГРН	
полное наименование должности			подпись	
			инициалы, фамилия	

М.П.

Земельный участок				
(вид объекта недвижимости)				
Лист № ____ Раздела 4.2		Всего листов раздела 4.2 : ____		Всего разделов: ____
15.11.2021 № 99/2021/430778471				
Кадастровый номер:			02:17:000000:97(единое землепользование)	
Номер точки	Координаты, м		Описание закрепления на местности	Средняя квадратическая погрешность определения координат характерных точек границы части земельного участка, м
	X	Y		
1	2	3	4	5
2288	763486.78	1313032.02	данные отсутствуют	данные отсутствуют
2289	763483.58	1313040.02	данные отсутствуют	данные отсутствуют
2290	763482.93	1313046.53	данные отсутствуют	данные отсутствуют
2291	763483.32	1313048.08	данные отсутствуют	данные отсутствуют
2292	763493.44	1313057.89	данные отсутствуют	данные отсутствуют
2293	763496.06	1313059.93	данные отсутствуют	данные отсутствуют
2294	763546.72	1313092.72	данные отсутствуют	данные отсутствуют
2295	763544.76	1313097.54	данные отсутствуют	данные отсутствуют
2296	763539.47	1313101.92	данные отсутствуют	данные отсутствуют
2297	763529.87	1313111.19	данные отсутствуют	данные отсутствуют
2298	763519.2	1313118.73	данные отсутствуют	данные отсутствуют
2299	763506.44	1313124.96	данные отсутствуют	данные отсутствуют
2300	763500.26	1313126.51	данные отсутствуют	данные отсутствуют
2301	763494.08	1313131.72	данные отсутствуют	данные отсутствуют
2302	763493.04	1313133.57	данные отсутствуют	данные отсутствуют
2303	763491.41	1313144.68	данные отсутствуют	данные отсутствуют
2304	763490.6	1313153.63	данные отсутствуют	данные отсутствуют
Государственный регистратор			ФГИС ЕГРН	
полное наименование должности			подпись	
			инициалы, фамилия	

М.П.

Раздел 4.2

Выписка из Единого государственного реестра недвижимости об объекте недвижимости
Сведения о частях земельного участка

Земельный участок				
(вид объекта недвижимости)				
Лист № ____ Раздела 4.2		Всего листов раздела 4.2 : ____		Всего разделов: ____
15.11.2021 № 99/2021/430778471				
Кадастровый номер:			02:17:000000:97(единое землепользование)	
Номер точки	Координаты, м		Описание закрепления на местности	Средняя квадратическая погрешность определения координат характерных точек границы части земельного участка, м
	X	Y		
1	2	3	4	5
2305	763494.68	1313163.26	данные отсутствуют	данные отсутствуют
2306	763500.89	1313168.6	данные отсутствуют	данные отсутствуют
2307	763508.64	1313172.29	данные отсутствуют	данные отсутствуют
2308	763515.45	1313174.78	данные отсутствуют	данные отсутствуют
2309	763548.14	1313196.29	данные отсутствуют	данные отсутствуют
2310	763553.1	1313205.05	данные отсутствуют	данные отсутствуют
2311	763554.93	1313206.24	данные отсутствуют	данные отсутствуют
2312	763562.55	1313207.82	данные отсутствуют	данные отсутствуют
2313	763569.29	1313210.17	данные отсутствуют	данные отсутствуют
2314	763574	1313214.32	данные отсутствуют	данные отсутствуют
2315	763576.41	1313218.61	данные отсутствуют	данные отсутствуют
2316	763578.22	1313230.38	данные отсутствуют	данные отсутствуют
2317	763577.6	1313236.5	данные отсутствуют	данные отсутствуют
2318	763578.19	1313238.6	данные отсутствуют	данные отсутствуют
2319	763584.28	1313246.69	данные отсутствуют	данные отсутствуют
2320	763587.44	1313249.95	данные отсутствуют	данные отсутствуют
2321	763586.68	1313370.76	данные отсутствуют	данные отсутствуют
Государственный регистратор			ФГИС ЕГРН	
полное наименование должности			подпись	
			инициалы, фамилия	

М.П.

Земельный участок				
(вид объекта недвижимости)				
Лист № ____ Раздела 4.2		Всего листов раздела 4.2 : ____		Всего разделов: ____
15.11.2021 № 99/2021/430778471				
Кадастровый номер:			02:17:000000:97(единое землепользование)	
Номер точки	Координаты, м		Описание закрепления на местности	Средняя квадратическая погрешность определения координат характерных точек границы части земельного участка, м
	X	Y		
1	2	3	4	5
2322	763584.84	1313367.44	данные отсутствуют	данные отсутствуют
2323	763575.9	1313359.28	данные отсутствуют	данные отсутствуют
2324	763568.93	1313350.89	данные отсутствуют	данные отсутствуют
2325	763562.98	1313340.05	данные отсутствуют	данные отсутствуют
2326	763559.37	1313327.07	данные отсутствуют	данные отсутствуют
2327	763559.45	1313294.09	данные отсутствуют	данные отсутствуют
2328	763548.37	1313281.48	данные отсутствуют	данные отсутствуют
2329	763538.24	1313268.67	данные отсутствуют	данные отсутствуют
2330	763532.08	1313257.94	данные отсутствуют	данные отсутствуют
2331	763527.67	1313248.16	данные отсутствуют	данные отсутствуют
2332	763519.31	1313241.91	данные отсутствуют	данные отсутствуют
2333	763512.27	1313233.63	данные отсутствуют	данные отсутствуют
2334	763446.23	1313176.81	данные отсутствуют	данные отсутствуют
2335	763444.56	1313173.14	данные отсутствуют	данные отсутствуют
2336	763441.18	1313161.24	данные отсутствуют	данные отсутствуют
2337	763440.8	1313149.12	данные отсутствуют	данные отсутствуют
2338	763441.81	1313138.34	данные отсутствуют	данные отсутствуют
Государственный регистратор			ФГИС ЕГРН	
полное наименование должности			подпись	
			инициалы, фамилия	

М.П.

Земельный участок				
(вид объекта недвижимости)				
Лист № ____ Раздела 4.2		Всего листов раздела 4.2 : ____		Всего разделов: ____
15.11.2021 № 99/2021/430778471				
Кадастровый номер:			02:17:000000:97(единое землепользование)	
Номер точки	Координаты, м		Описание закрепления на местности	Средняя квадратическая погрешность определения координат характерных точек границы части земельного участка, м
	X	Y		
1	2	3	4	5
2339	763443.57	1313126.31	данные отсутствуют	данные отсутствуют
2340	763446.87	1313114.39	данные отсутствуют	данные отсутствуют
2341	763452.67	1313103.7	данные отсутствуют	данные отсутствуют
2342	763455.29	1313091.55	данные отсутствуют	данные отсутствуют
2343	763446.55	1313082.8	данные отсутствуют	данные отсутствуют
2344	763440.54	1313074.19	данные отсутствуют	данные отсутствуют
2345	763428.25	1313066.69	данные отсутствуют	данные отсутствуют
2346	763415.89	1313066.42	данные отсутствуют	данные отсутствуют
2347	763404.86	1313063.72	данные отсутствуют	данные отсутствуют
2348	763393.75	1313058.29	данные отсутствуют	данные отсутствуют
2349	763384.82	1313053.7	данные отсутствуют	данные отсутствуют
2350	763373.7	1313048.27	данные отсутствуют	данные отсутствуют
2351	763365.24	1313041.32	данные отсутствуют	данные отсутствуют
2352	763356.84	1313032.71	данные отсутствуют	данные отсутствуют
2353	763348.37	1313026.68	данные отсутствуют	данные отсутствуют
2354	763335.96	1313024.06	данные отсутствуют	данные отсутствуют
2355	763324.73	1313018.86	данные отсутствуют	данные отсутствуют
Государственный регистратор			ФГИС ЕГРН	
полное наименование должности			подпись	
			инициалы, фамилия	

М.П.

Земельный участок				
(вид объекта недвижимости)				
Лист № ____ Раздела 4.2		Всего листов раздела 4.2 : ____		Всего разделов: ____
15.11.2021 № 99/2021/430778471				
Кадастровый номер:			02:17:000000:97(единое землепользование)	
Номер точки	Координаты, м		Описание закрепления на местности	Средняя квадратическая погрешность определения координат характерных точек границы части земельного участка, м
	X	Y		
1	2	3	4	5
2356	763314.05	1313015.73	данные отсутствуют	данные отсутствуют
2357	763303.09	1313015.22	данные отсутствуют	данные отсутствуют
2358	763292.92	1313012.92	данные отсутствуют	данные отсутствуют
2359	763281.76	1313007.58	данные отсутствуют	данные отсутствуют
2360	763272.69	1313000.12	данные отсутствуют	данные отсутствуют
2361	763264.15	1312990.7	данные отсутствуют	данные отсутствуют
2362	763257.21	1312980.33	данные отсутствуют	данные отсутствуют
2363	763249.6	1312967.58	данные отсутствуют	данные отсутствуют
2364	763242.7	1312957.31	данные отсутствуют	данные отсутствуют
2365	763237.99	1312945.1	данные отсутствуют	данные отсутствуют
2366	763231.64	1312936.76	данные отсутствуют	данные отсутствуют
2367	763218.87	1312936.83	данные отсутствуют	данные отсутствуют
2368	763197.13	1312932.95	данные отсутствуют	данные отсутствуют
2369	763176.47	1312926.02	данные отсутствуют	данные отсутствуют
2370	763165.41	1312920.49	данные отсутствуют	данные отсутствуют
2371	763156.04	1312912.4	данные отсутствуют	данные отсутствуют
2372	763145.72	1312909.27	данные отсутствуют	данные отсутствуют
Государственный регистратор			ФГИС ЕГРН	
полное наименование должности			подпись	
			инициалы, фамилия	

М.П.

Раздел 4.2

Выписка из Единого государственного реестра недвижимости об объекте недвижимости
Сведения о частях земельного участка

Земельный участок				
(вид объекта недвижимости)				
Лист № ____ Раздела 4.2		Всего листов раздела 4.2 : ____		Всего разделов: ____
15.11.2021 № 99/2021/430778471				
Кадастровый номер:			02:17:000000:97(единое землепользование)	
Номер точки	Координаты, м		Описание закрепления на местности	Средняя квадратическая погрешность определения координат характерных точек границы части земельного участка, м
	X	Y		
1	2	3	4	5
2373	762949.51	1312679.61	данные отсутствуют	данные отсутствуют
2374	762947.6	1312674.49	данные отсутствуют	данные отсутствуют
2375	762945.74	1312662.19	данные отсутствуют	данные отсутствуют
2376	762945.69	1312649.82	данные отсутствуют	данные отсутствуют
2377	762948.68	1312637.82	данные отсутствуют	данные отсутствуют
2378	762944.6	1312627.02	данные отсутствуют	данные отсутствуют
2379	762936.99	1312614.04	данные отсутствуют	данные отсутствуют
2380	762928.19	1312605.03	данные отсутствуют	данные отсутствуют
2381	762912.55	1312586.05	данные отсутствуют	данные отсутствуют
2382	762906.02	1312575.55	данные отсутствуют	данные отсутствуют
2383	762902.01	1312563.65	данные отсутствуют	данные отсутствуют
2384	762900.76	1312551.34	данные отсутствуют	данные отсутствуют
2385	762902.58	1312539.1	данные отсутствуют	данные отсутствуют
2386	762906.33	1312529.46	данные отсутствуют	данные отсутствуют
2387	762912.89	1312518.97	данные отсутствуют	данные отсутствуют
2388	762921.82	1312510.42	данные отсутствуют	данные отсутствуют
2389	763072.75	1312782.13	данные отсутствуют	данные отсутствуют
Государственный регистратор			ФГИС ЕГРН	
полное наименование должности			подпись	
			инициалы, фамилия	

М.П.

Выписка из Единого государственного реестра недвижимости об объекте недвижимости
Сведения о частях земельного участка

Земельный участок				
(вид объекта недвижимости)				
Лист № ____ Раздела 4.2		Всего листов раздела 4.2 : ____		Всего разделов: ____
15.11.2021 № 99/2021/430778471				
Кадастровый номер:			02:17:000000:97(единое землепользование)	
Номер точки	Координаты, м		Описание закрепления на местности	Средняя квадратическая погрешность определения координат характерных точек границы части земельного участка, м
	X	Y		
1	2	3	4	5
2389	763072.75	1312782.13	данные отсутствуют	данные отсутствуют
2390	763073.72	1312787.36	данные отсутствуют	данные отсутствуют
2391	763072.23	1312798.62	данные отсутствуют	данные отсутствуют
2392	763071.6	1312802.87	данные отсутствуют	данные отсутствуют
2393	763070.7	1312802.18	данные отсутствуют	данные отсутствуют
2394	763069.32	1312793.31	данные отсутствуют	данные отсутствуют
2395	763069.87	1312786.65	данные отсутствуют	данные отсутствуют
2396	763015.88	1312671.8	данные отсутствуют	данные отсутствуют
2396	763015.88	1312671.8	данные отсутствуют	данные отсутствуют
2397	763031.17	1312699.06	данные отсутствуют	данные отсутствуют
2398	763031.15	1312699.06	данные отсутствуют	данные отсутствуют
2399	763020.76	1312695.5	данные отсутствуют	данные отсутствуют
2400	763016.35	1312691.09	данные отсутствуют	данные отсутствуют
2401	763014.37	1312681.77	данные отсутствуют	данные отсутствуют
2402	763003.67	1312650.82	данные отсутствуют	данные отсутствуют
2402	763003.67	1312650.82	данные отсутствуют	данные отсутствуют
2403	763011.76	1312664.77	данные отсутствуют	данные отсутствуют
Государственный регистратор			ФГИС ЕГРН	
полное наименование должности			подпись	
			инициалы, фамилия	

М.П.

Выписка из Единого государственного реестра недвижимости об объекте недвижимости
Сведения о частях земельного участка

Земельный участок				
(вид объекта недвижимости)				
Лист № ____ Раздела 4.2		Всего листов раздела 4.2 : ____		Всего разделов: ____
15.11.2021 № 99/2021/430778471				
Кадастровый номер:			02:17:000000:97(единое землепользование)	
Номер точки	Координаты, м		Описание закрепления на местности	Средняя квадратическая погрешность определения координат характерных точек границы части земельного участка, м
	X	Y		
1	2	3	4	5
2404	763008.87	1312662.47	данные отсутствуют	данные отсутствуют
2405	763001.76	1312659.58	данные отсутствуют	данные отсутствуют
2406	763001.38	1312656.01	данные отсутствуют	данные отсутствуют
Государственный регистратор			ФГИС ЕГРН	
полное наименование должности			подпись	
			инициалы, фамилия	

М.П.

Земельный участок				
(вид объекта недвижимости)				
Лист № ____ Раздела 4.2		Всего листов раздела 4.2 : ____		Всего разделов: ____
15.11.2021 № 99/2021/430778471				
Кадастровый номер:			02:17:000000:97(единое землепользование)	
Сведения о характерных точках границы части (частей) земельного участка				
Учетный номер части: 8				
Система координат: МСК-05				
Зона №				
Номер точки	Координаты, м		Описание закрепления на местности	Средняя квадратическая погрешность определения координат характерных точек границы части земельного участка, м
	X	Y		
1	2	3	4	5
341	762766.1	1312006.07	данные отсутствуют	данные отсутствуют
342	762772.18	1312018.85	данные отсутствуют	данные отсутствуют
363	763005.28	1312653.95	данные отсутствуют	данные отсутствуют
364	763010.9	1312663.35	данные отсутствуют	данные отсутствуют
366	763020.41	1312680.76	данные отсутствуют	данные отсутствуют
367	763024.62	1312690.54	данные отсутствуют	данные отсутствуют
368	763024.63	1312690.55	данные отсутствуют	данные отсутствуют
369	763030.45	1312698.72	данные отсутствуют	данные отсутствуют
370	763030.48	1312698.75	данные отсутствуют	данные отсутствуют
372	763051.24	1312711.96	данные отсутствуют	данные отсутствуют
373	763053.13	1312718.21	данные отсутствуют	данные отсутствуют
374	763051.65	1312722.91	данные отсутствуют	данные отсутствуют
384	763064.24	1312759.96	данные отсутствуют	данные отсутствуют
393	763290.32	1312944.35	данные отсутствуют	данные отсутствуют
394	763290.33	1312944.38	данные отсутствуют	данные отсутствуют
395	763291.62	1312947.98	данные отсутствуют	данные отсутствуют
Государственный регистратор			ФГИС ЕГРН	
полное наименование должности			подпись	
			инициалы, фамилия	

М.П.

Раздел 4.2

Выписка из Единого государственного реестра недвижимости об объекте недвижимости
Сведения о частях земельного участка

Земельный участок				
(вид объекта недвижимости)				
Лист № ____ Раздела 4.2		Всего листов раздела 4.2 : ____		Всего разделов: ____
15.11.2021 № 99/2021/430778471				
Кадастровый номер:			02:17:000000:97(единое землепользование)	
Номер точки	Координаты, м		Описание закрепления на местности	Средняя квадратическая погрешность определения координат характерных точек границы части земельного участка, м
	X	Y		
1	2	3	4	5
396	763291.64	1312948	данные отсутствуют	данные отсутствуют
397	763293.24	1312949.55	данные отсутствуют	данные отсутствуют
398	763291.21	1312953.53	данные отсутствуют	данные отсутствуют
399	763290.21	1312955.3	данные отсутствуют	данные отсутствуют
400	763290.22	1312955.46	данные отсутствуют	данные отсутствуют
401	763290.31	1312955.56	данные отсутствуют	данные отсутствуют
402	763290.47	1312956	данные отсутствуют	данные отсутствуют
403	763294.03	1312959.86	данные отсутствуют	данные отсутствуют
404	763295.14	1312961.14	данные отсутствуют	данные отсутствуют
405	763295.45	1312961.4	данные отсутствуют	данные отсутствуют
406	763297.03	1312963.11	данные отсутствуют	данные отсутствуют
407	763308.47	1312972.21	данные отсутствуют	данные отсутствуют
408	763319.74	1312981.57	данные отсутствуют	данные отсутствуют
409	763323.52	1312969.08	данные отсутствуют	данные отсутствуют
410	763323.67	1312966.23	данные отсутствуют	данные отсутствуют
411	763323.8	1312965.86	данные отсутствуют	данные отсутствуют
412	763323.85	1312962.6	данные отсутствуют	данные отсутствуют
Государственный регистратор			ФГИС ЕГРН	
полное наименование должности			подпись	
			инициалы, фамилия	

М.П.

Земельный участок				
(вид объекта недвижимости)				
Лист № ____ Раздела 4.2		Всего листов раздела 4.2 : ____		Всего разделов: ____
15.11.2021 № 99/2021/430778471				
Кадастровый номер:			02:17:000000:97(единое землепользование)	
Номер точки	Координаты, м		Описание закрепления на местности	Средняя квадратическая погрешность определения координат характерных точек границы части земельного участка, м
	X	Y		
1	2	3	4	5
413	763325.42	1312932	данные отсутствуют	данные отсутствуют
414	763326.17	1312908.54	данные отсутствуют	данные отсутствуют
415	763332.61	1312900.59	данные отсутствуют	данные отсутствуют
417	763350.36	1312918.17	данные отсутствуют	данные отсутствуют
418	763348.79	1312922.75	данные отсутствуют	данные отсутствуют
419	763346.71	1312931.28	данные отсутствуют	данные отсутствуют
420	763346.71	1312931.3	данные отсутствуют	данные отсутствуют
421	763346.68	1312934.2	данные отсутствуют	данные отсутствуют
422	763337.8	1312938.93	данные отсутствуют	данные отсутствуют
423	763341.9	1312952.39	данные отсутствуют	данные отсутствуют
424	763345.15	1312953.2	данные отсутствуют	данные отсутствуют
425	763345.37	1312953.36	данные отсутствуют	данные отсутствуют
429	763364.6	1312966.24	данные отсутствуют	данные отсутствуют
430	763364.61	1312966.27	данные отсутствуют	данные отсутствуют
431	763364.63	1312966.3	данные отсутствуют	данные отсутствуют
432	763365.47	1312966.99	данные отсутствуют	данные отсутствуют
436	763349.63	1312974	данные отсутствуют	данные отсутствуют
Государственный регистратор			ФГИС ЕГРН	
полное наименование должности			подпись	
			инициалы, фамилия	

М.П.

Раздел 4.2

Выписка из Единого государственного реестра недвижимости об объекте недвижимости
Сведения о частях земельного участка

Земельный участок				
(вид объекта недвижимости)				
Лист № ____ Раздела 4.2		Всего листов раздела 4.2 : ____		Всего разделов: ____
15.11.2021 № 99/2021/430778471				
Кадастровый номер:			02:17:000000:97(единое землепользование)	
Номер точки	Координаты, м		Описание закрепления на местности	Средняя квадратическая погрешность определения координат характерных точек границы части земельного участка, м
	X	Y		
1	2	3	4	5
437	763348.28	1312979.43	данные отсутствуют	данные отсутствуют
438	763346.95	1312982.83	данные отсутствуют	данные отсутствуют
439	763347.26	1312983.51	данные отсутствуют	данные отсутствуют
440	763346.99	1312984.6	данные отсутствуют	данные отсутствуют
441	763363.26	1312985.73	данные отсутствуют	данные отсутствуют
446	763399.83	1312994.71	данные отсутствуют	данные отсутствуют
447	763400.34	1313007.68	данные отсутствуют	данные отсутствуют
448	763405.64	1313017.14	данные отсутствуют	данные отсутствуют
449	763419.69	1313022.58	данные отсутствуют	данные отсутствуют
450	763420.83	1313022.54	данные отсутствуют	данные отсутствуют
451	763423.5	1313023.57	данные отсутствуют	данные отсутствуют
452	763440.07	1313021.88	данные отсутствуют	данные отсутствуют
453	763445.75	1313021.68	данные отсутствуют	данные отсутствуют
454	763464.67	1313037.96	данные отсутствуют	данные отсутствуют
455	763485.9	1313027.9	данные отсутствуют	данные отсутствуют
461	763481.33	1313052.52	данные отсутствуют	данные отсутствуют
462	763480.19	1313054.98	данные отсутствуют	данные отсутствуют
Государственный регистратор			ФГИС ЕГРН	
полное наименование должности			подпись	
			инициалы, фамилия	

М.П.

Земельный участок				
(вид объекта недвижимости)				
Лист № ____ Раздела 4.2		Всего листов раздела 4.2 : ____		Всего разделов: ____
15.11.2021 № 99/2021/430778471				
Кадастровый номер:			02:17:000000:97(единое землепользование)	
Номер точки	Координаты, м		Описание закрепления на местности	Средняя квадратическая погрешность определения координат характерных точек границы части земельного участка, м
	X	Y		
1	2	3	4	5
464	763497.37	1313065.5	данные отсутствуют	данные отсутствуют
465	763499.12	1313074.49	данные отсутствуют	данные отсутствуют
466	763499.57	1313074.92	данные отсутствуют	данные отсутствуют
467	763499.87	1313076.18	данные отсутствуют	данные отсутствуют
468	763518.03	1313070.12	данные отсутствуют	данные отсутствуют
469	763543.7	1313085.17	данные отсутствуют	данные отсутствуют
471	763544.64	1313107.22	данные отсутствуют	данные отсутствуют
491	763541.36	1313192.21	данные отсутствуют	данные отсутствуют
508	763589.61	1313242.64	данные отсутствуют	данные отсутствуют
509	763589.63	1313242.66	данные отсутствуют	данные отсутствуют
510	763592.42	1313244.64	данные отсутствуют	данные отсутствуют
511	763582.9	1313254.8	данные отсутствуют	данные отсутствуют
512	763589.33	1313281.7	данные отсутствуют	данные отсутствуют
513	763576.46	1313300.42	данные отсутствуют	данные отсутствуют
514	763599.85	1313317.96	данные отсутствуют	данные отсутствуют
515	763599.85	1313339.02	данные отсутствуют	данные отсутствуют
516	763616.23	1313358.91	данные отсутствуют	данные отсутствуют
Государственный регистратор			ФГИС ЕГРН	
полное наименование должности			подпись	
			инициалы, фамилия	

М.П.

Раздел 4.2

Выписка из Единого государственного реестра недвижимости об объекте недвижимости
Сведения о частях земельного участка

Земельный участок				
(вид объекта недвижимости)				
Лист № ____ Раздела 4.2		Всего листов раздела 4.2 : ____		Всего разделов: ____
15.11.2021 № 99/2021/430778471				
Кадастровый номер:			02:17:000000:97(единое землепользование)	
Номер точки	Координаты, м		Описание закрепления на местности	Средняя квадратическая погрешность определения координат характерных точек границы части земельного участка, м
	X	Y		
1	2	3	4	5
517	763616.23	1313371.27	данные отсутствуют	данные отсутствуют
518	763585.39	1313370.74	данные отсутствуют	данные отсутствуют
519	763557.8	1313368.37	данные отсутствуют	данные отсутствуют
520	763519.13	1313363.27	данные отсутствуют	данные отсутствуют
521	763498.01	1313358.92	данные отсутствуют	данные отсутствуют
522	763493.95	1313357.6	данные отсутствуют	данные отсутствуют
523	763524.91	1313329.73	данные отсутствуют	данные отсутствуют
524	763511.37	1313226.81	данные отсутствуют	данные отсутствуют
525	763394.91	1313137.43	данные отсутствуют	данные отсутствуют
526	763275.74	1313061.6	данные отсутствуют	данные отсутствуют
527	763156.57	1312918.05	данные отсутствуют	данные отсутствуют
528	763099.69	1312872.01	данные отсутствуют	данные отсутствуют
529	763026.57	1312834.09	данные отсутствуют	данные отсутствуют
530	763042.82	1312793.46	данные отсутствуют	данные отсутствуют
531	762983.23	1312695.96	данные отсутствуют	данные отсутствуют
532	762893.86	1312652.63	данные отсутствуют	данные отсутствуют
533	762766.56	1312609.29	данные отсутствуют	данные отсутствуют
Государственный регистратор			ФГИС ЕГРН	
полное наименование должности			подпись	
			инициалы, фамилия	

М.П.

Выписка из Единого государственного реестра недвижимости об объекте недвижимости
Сведения о частях земельного участка

Земельный участок				
(вид объекта недвижимости)				
Лист № ____ Раздела 4.2		Всего листов раздела 4.2 : ____		Всего разделов: ____
15.11.2021 № 99/2021/430778471				
Кадастровый номер:			02:17:000000:97(единое землепользование)	
Номер точки	Координаты, м		Описание закрепления на местности	Средняя квадратическая погрешность определения координат характерных точек границы части земельного участка, м
	X	Y		
1	2	3	4	5
534	762696.14	1312446.79	данные отсутствуют	данные отсутствуют
535	762677.18	1312303.24	данные отсутствуют	данные отсутствуют
536	762690.73	1312219.28	данные отсутствуют	данные отсутствуют
537	762736.77	1312167.82	данные отсутствуют	данные отсутствуют
538	762715.1	1312064.9	данные отсутствуют	данные отсутствуют
544	762611.18	1311848.23	данные отсутствуют	данные отсутствуют
549	762484.5	1310971.79	данные отсутствуют	данные отсутствуют
550	762440.52	1311011.54	данные отсутствуют	данные отсутствуют
551	762562.69	1311081.64	данные отсутствуют	данные отсутствуют
552	762554.68	1311137.72	данные отсутствуют	данные отсутствуют
553	762588.73	1311227.84	данные отсутствуют	данные отсутствуют
554	762558.69	1311309.96	данные отсутствуют	данные отсутствуют
555	762616.77	1311414.11	данные отсутствуют	данные отсутствуют
574	762674.48	1311831.98	данные отсутствуют	данные отсутствуют
575	762685.31	1311794.06	данные отсутствуют	данные отсутствуют
576	762631.14	1311710.1	данные отсутствуют	данные отсутствуют
577	762587.81	1311561.14	данные отсутствуют	данные отсутствуют
Государственный регистратор			ФГИС ЕГРН	
полное наименование должности			подпись	
			инициалы, фамилия	

М.П.

Выписка из Единого государственного реестра недвижимости об объекте недвижимости
Сведения о частях земельного участка

Земельный участок				
(вид объекта недвижимости)				
Лист № ____ Раздела 4.2		Всего листов раздела 4.2 : ____		Всего разделов: ____
15.11.2021 № 99/2021/430778471				
Кадастровый номер:			02:17:000000:97(единое землепользование)	
Номер точки	Координаты, м		Описание закрепления на местности	Средняя квадратическая погрешность определения координат характерных точек границы части земельного участка, м
	X	Y		
1	2	3	4	5
578	762526.88	1311540.83	данные отсутствуют	данные отсутствуют
579	762491.22	1311528.94	данные отсутствуют	данные отсутствуют
586	762510.97	1311355.3	данные отсутствуют	данные отсутствуют
587	762511.38	1311354.61	данные отсутствуют	данные отсутствуют
588	762514.68	1311355.3	данные отсутствуют	данные отсутствуют
589	762552.6	1311290.3	данные отсутствуют	данные отсутствуют
590	762547.18	1311176.55	данные отсутствуют	данные отсутствуют
606	762462.22	1310957.17	данные отсутствуют	данные отсутствуют
607	762462.01	1310956.44	данные отсутствуют	данные отсутствуют
608	762465.93	1310957.17	данные отсутствуют	данные отсутствуют
609	762433.43	1310848.83	данные отсутствуют	данные отсутствуют
628	762430.72	1310607.78	данные отсутствуют	данные отсутствуют
629	762398.22	1310518.41	данные отсутствуют	данные отсутствуют
631	762406.43	1310452.83	данные отсутствуют	данные отсутствуют
632	762467.64	1310572.57	данные отсутствуют	данные отсутствуют
633	762469.98	1310569.89	данные отсутствуют	данные отсутствуют
634	762471.35	1310572.57	данные отсутствуют	данные отсутствуют
Государственный регистратор			ФГИС ЕГРН	
полное наименование должности			подпись	
			инициалы, фамилия	

М.П.

Земельный участок				
(вид объекта недвижимости)				
Лист № ____ Раздела 4.2		Всего листов раздела 4.2 : ____		Всего разделов: ____
15.11.2021 № 99/2021/430778471				
Кадастровый номер:			02:17:000000:97(единое землепользование)	
Номер точки	Координаты, м		Описание закрепления на местности	Средняя квадратическая погрешность определения координат характерных точек границы части земельного участка, м
	X	Y		
1	2	3	4	5
635	762525.51	1310510.28	данные отсутствуют	данные отсутствуют
636	762522.43	1310452.82	данные отсутствуют	данные отсутствуют
636	762522.43	1310452.82	данные отсутствуют	данные отсутствуют
637	762582.72	1310452.75	данные отсутствуют	данные отсутствуют
638	762592.73	1310518.83	данные отсутствуют	данные отсутствуют
639	762524.64	1310737.15	данные отсутствуют	данные отсутствуют
640	762540.66	1310809.25	данные отсутствуют	данные отсутствуют
641	762602.75	1310845.3	данные отсутствуют	данные отсутствуют
642	762604.75	1310903.38	данные отсутствуют	данные отсутствуют
643	762572.71	1310921.41	данные отсутствуют	данные отсутствуют
644	762569.01	1311010.94	данные отсутствуют	данные отсутствуют
2116	762969.03	1312566.68	данные отсутствуют	данные отсутствуют
2116	762969.03	1312566.68	данные отсутствуют	данные отсутствуют
2117	762969.24	1312566.77	данные отсутствуют	данные отсутствуют
2118	762988.74	1312580.48	данные отсутствуют	данные отсутствуют
2119	762991.35	1312586.78	данные отсутствуют	данные отсутствуют
2120	763001.39	1312604.72	данные отсутствуют	данные отсутствуют
Государственный регистратор			ФГИС ЕГРН	
полное наименование должности			подпись	
			инициалы, фамилия	

М.П.

Раздел 4.2

Выписка из Единого государственного реестра недвижимости об объекте недвижимости
Сведения о частях земельного участка

Земельный участок				
(вид объекта недвижимости)				
Лист № ____ Раздела 4.2		Всего листов раздела 4.2 : ____		Всего разделов: ____
15.11.2021 № 99/2021/430778471				
Кадастровый номер:			02:17:000000:97(единое землепользование)	
Номер точки	Координаты, м		Описание закрепления на местности	Средняя квадратическая погрешность определения координат характерных точек границы части земельного участка, м
	X	Y		
1	2	3	4	5
2121	763001.53	1312613.35	данные отсутствуют	данные отсутствуют
2122	763001.52	1312613.82	данные отсутствуют	данные отсутствуют
2123	762993.09	1312599	данные отсутствуют	данные отсутствуют
2124	762981.59	1312579.55	данные отсутствуют	данные отсутствуют
2125	763110.3	1312829.51	данные отсутствуют	данные отсутствуют
2125	763110.3	1312829.51	данные отсутствуют	данные отсутствуют
2126	763111.21	1312830.7	данные отсутствуют	данные отсутствуют
2127	763114.23	1312840.45	данные отсутствуют	данные отсутствуют
2128	763115.45	1312846.32	данные отсутствуют	данные отсутствуют
2129	763113.46	1312844.8	данные отсутствуют	данные отсутствуют
2130	763107.9	1312839.51	данные отсутствуют	данные отсутствуют
2131	763108.54	1312835.72	данные отсутствуют	данные отсутствуют
2132	763110.57	1312830.67	данные отсутствуют	данные отсутствуют
2133	763215.9	1312879.8	данные отсутствуют	данные отсутствуют
2133	763215.9	1312879.8	данные отсутствуют	данные отсутствуют
2134	763224.99	1312876.09	данные отсутствуют	данные отсутствуют
2135	763219.41	1312880.6	данные отсутствуют	данные отсутствуют
Государственный регистратор			ФГИС ЕГРН	
полное наименование должности			подпись	
			инициалы, фамилия	

М.П.

Земельный участок				
(вид объекта недвижимости)				
Лист № ____ Раздела 4.2		Всего листов раздела 4.2 : ____		Всего разделов: ____
15.11.2021 № 99/2021/430778471				
Кадастровый номер:			02:17:000000:97(единое землепользование)	
Номер точки	Координаты, м		Описание закрепления на местности	Средняя квадратическая погрешность определения координат характерных точек границы части земельного участка, м
	X	Y		
1	2	3	4	5
2136	763583.82	1313234.42	данные отсутствуют	данные отсутствуют
2136	763583.82	1313234.42	данные отсутствуют	данные отсутствуют
2137	763591.54	1313245.58	данные отсутствуют	данные отсутствуют
2138	763588.73	1313242.66	данные отсутствуют	данные отсутствуют
2139	763583.69	1313235.94	данные отсутствуют	данные отсутствуют
2140	763546.58	1313103.6	данные отсутствуют	данные отсутствуют
2140	763546.58	1313103.6	данные отсутствуют	данные отсутствуют
2141	763539.37	1313110.36	данные отсутствуют	данные отсутствуют
2142	763543.55	1313106.32	данные отсутствуют	данные отсутствуют
2143	763397.56	1312991.21	данные отсутствуют	данные отсутствуют
2143	763397.56	1312991.21	данные отсутствуют	данные отсутствуют
2144	763399.91	1312996.85	данные отсутствуют	данные отсутствуют
2145	763397.77	1312994.51	данные отсутствуют	данные отсутствуют
2146	763364.23	1312961.57	данные отсутствуют	данные отсутствуют
2146	763364.23	1312961.57	данные отсутствуют	данные отсутствуют
2147	763360.42	1312969.23	данные отсутствуют	данные отсутствуют
2148	763353.77	1312969.47	данные отсутствуют	данные отсутствуют
Государственный регистратор			ФГИС ЕГРН	
полное наименование должности			подпись	
			инициалы, фамилия	

М.П.

Раздел 4.2

Выписка из Единого государственного реестра недвижимости об объекте недвижимости
Сведения о частях земельного участка

Земельный участок				
(вид объекта недвижимости)				
Лист № ____ Раздела 4.2		Всего листов раздела 4.2 : ____		Всего разделов: ____
15.11.2021 № 99/2021/430778471				
Кадастровый номер:			02:17:000000:97(единое землепользование)	
Номер точки	Координаты, м		Описание закрепления на местности	Средняя квадратическая погрешность определения координат характерных точек границы части земельного участка, м
	X	Y		
1	2	3	4	5
2149	763356.58	1312964.94	данные отсутствуют	данные отсутствуют
2150	763362.15	1312962.42	данные отсутствуют	данные отсутствуют
2151	763350.06	1312914.7	данные отсутствуют	данные отсутствуют
2151	763350.06	1312914.7	данные отсутствуют	данные отсутствуют
2152	763346.06	1312934.53	данные отсутствуют	данные отсутствуют
2153	763344.83	1312934.53	данные отсутствуют	данные отсутствуют
2154	763342.95	1312933.02	данные отсутствуют	данные отсутствуют
2155	763342.92	1312929.34	данные отсутствуют	данные отсутствуют
2156	763346.46	1312921.63	данные отсутствуют	данные отсутствуют
2157	763294.57	1312926.1	данные отсутствуют	данные отсутствуют
2157	763294.57	1312926.1	данные отсутствуют	данные отсутствуют
2158	763295.15	1312927.52	данные отсутствуют	данные отсутствуют
2159	763293.49	1312931.26	данные отсутствуют	данные отсутствуют
2160	763293.11	1312932.07	данные отсутствуют	данные отсутствуют
2161	763292.51	1312931.47	данные отсутствуют	данные отсутствуют
2162	763292.7	1312927.65	данные отсутствуют	данные отсутствуют
2163	763251.74	1312873.79	данные отсутствуют	данные отсутствуют
Государственный регистратор			ФГИС ЕГРН	
полное наименование должности			подпись	
			инициалы, фамилия	

М.П.

Земельный участок				
(вид объекта недвижимости)				
Лист № ____ Раздела 4.2		Всего листов раздела 4.2 : ____		Всего разделов: ____
15.11.2021 № 99/2021/430778471				
Кадастровый номер:			02:17:000000:97(единое землепользование)	
Номер точки	Координаты, м		Описание закрепления на местности	Средняя квадратическая погрешность определения координат характерных точек границы части земельного участка, м
	X	Y		
1	2	3	4	5
2163	763251.74	1312873.79	данные отсутствуют	данные отсутствуют
2164	763258	1312875.6	данные отсутствуют	данные отсутствуют
2165	763265.52	1312884.27	данные отсутствуют	данные отсутствуют
2166	763267.05	1312886.36	данные отсутствуют	данные отсутствуют
2167	763273.61	1312899.46	данные отсутствуют	данные отсутствуют
2168	763272.11	1312898.05	данные отсутствуют	данные отсутствуют
2169	763265.41	1312890.14	данные отсутствуют	данные отсутствуют
2170	763263.46	1312885.2	данные отсутствуют	данные отсутствуют
2171	763258.48	1312879.25	данные отсутствуют	данные отсутствуют
2173	762935.4	1312535.57	данные отсутствуют	данные отсутствуют
2174	762935.41	1312535.6	данные отсутствуют	данные отсутствуют
2175	762948.61	1312558.29	данные отсутствуют	данные отсутствуют
2176	762948.64	1312558.32	данные отсутствуют	данные отсутствуют
2177	762948.66	1312558.32	данные отсутствуют	данные отсутствуют
2178	762957.3	1312561.87	данные отсутствуют	данные отсутствуют
2179	762963.96	1312570.09	данные отсутствуют	данные отсутствуют
2180	762977.04	1312583.48	данные отсутствуют	данные отсутствуют
Государственный регистратор			ФГИС ЕГРН	
полное наименование должности			подпись	
			инициалы, фамилия	

М.П.

Раздел 4.2

Выписка из Единого государственного реестра недвижимости об объекте недвижимости
Сведения о частях земельного участка

Земельный участок				
(вид объекта недвижимости)				
Лист № ____ Раздела 4.2		Всего листов раздела 4.2 : ____		Всего разделов: ____
15.11.2021 № 99/2021/430778471				
Кадастровый номер:			02:17:000000:97(единое землепользование)	
Номер точки	Координаты, м		Описание закрепления на местности	Средняя квадратическая погрешность определения координат характерных точек границы части земельного участка, м
	X	Y		
1	2	3	4	5
2181	762987.9	1312602.02	данные отсутствуют	данные отсутствуют
2182	762997.24	1312618.43	данные отсутствуют	данные отсутствуют
2183	763001.26	1312628.2	данные отсутствуют	данные отсутствуют
2184	763000.92	1312642.72	данные отсутствуют	данные отсутствуют
2185	762995.33	1312655.81	данные отсутствуют	данные отсутствуют
2186	762996.25	1312662.96	данные отсутствуют	данные отсутствуют
2187	762997.83	1312664.46	данные отсутствуют	данные отсутствуют
2188	763006.19	1312667.86	данные отсутствуют	данные отсутствуют
2189	763010.03	1312671.03	данные отсутствуют	данные отсутствуют
2190	763008.39	1312682.46	данные отсутствуют	данные отсутствуют
2191	763011.48	1312694.7	данные отсутствуют	данные отсутствуют
2192	763018.16	1312700.95	данные отсутствуют	данные отсутствуют
2193	763030.22	1312705	данные отсутствуют	данные отсутствуют
2194	763040.03	1312705.95	данные отсутствуют	данные отсутствуют
2195	763048.57	1312708.43	данные отсутствуют	данные отсутствуют
2196	763050.6	1312724.95	данные отсутствуют	данные отсутствуют
2197	763044.77	1312733.22	данные отсутствуют	данные отсутствуют
Государственный регистратор			ФГИС ЕГРН	
полное наименование должности			подпись	
			инициалы, фамилия	

М.П.

Земельный участок				
(вид объекта недвижимости)				
Лист № ____ Раздела 4.2		Всего листов раздела 4.2 : ____		Всего разделов: ____
15.11.2021 № 99/2021/430778471				
Кадастровый номер:			02:17:000000:97(единое землепользование)	
Номер точки	Координаты, м		Описание закрепления на местности	Средняя квадратическая погрешность определения координат характерных точек границы части земельного участка, м
	X	Y		
1	2	3	4	5
2198	763044.37	1312740.34	данные отсутствуют	данные отсутствуют
2199	763048.06	1312748.18	данные отсутствуют	данные отсутствуют
2200	763054.48	1312755.23	данные отсутствуют	данные отсутствуют
2201	763060.02	1312757.37	данные отсутствуют	данные отсутствуют
2202	763069.74	1312769.55	данные отсутствуют	данные отсутствуют
2203	763071	1312774.49	данные отсутствуют	данные отсутствуют
2204	763063.96	1312785.36	данные отсутствуют	данные отсутствуют
2205	763063.34	1312793.88	данные отсутствуют	данные отсутствуют
2206	763064.96	1312804.34	данные отсутствуют	данные отсутствуют
2207	763066.09	1312806.21	данные отсутствуют	данные отсутствуют
2208	763071.86	1312810.07	данные отсутствуют	данные отсутствуют
2209	763078.56	1312810.72	данные отсутствуют	данные отсутствуют
2210	763082.26	1312812.85	данные отсутствуют	данные отсутствуют
2211	763082.28	1312812.86	данные отсутствуют	данные отсутствуют
2212	763092.94	1312815.8	данные отсутствуют	данные отсутствуют
2213	763099.94	1312822.53	данные отсутствуют	данные отсутствуют
2214	763103.82	1312826.69	данные отсутствуют	данные отсутствуют
Государственный регистратор			ФГИС ЕГРН	
полное наименование должности			подпись	
			инициалы, фамилия	

М.П.

Земельный участок				
(вид объекта недвижимости)				
Лист № ____ Раздела 4.2		Всего листов раздела 4.2 : ____		Всего разделов: ____
15.11.2021 № 99/2021/430778471				
Кадастровый номер:			02:17:000000:97(единое землепользование)	
Номер точки	Координаты, м		Описание закрепления на местности	Средняя квадратическая погрешность определения координат характерных точек границы части земельного участка, м
	X	Y		
1	2	3	4	5
2215	763104.48	1312830.63	данные отсутствуют	данные отсутствуют
2216	763102.7	1312834.24	данные отсутствуют	данные отсутствуют
2217	763101.69	1312840.79	данные отсутствуют	данные отсутствуют
2218	763102.61	1312842.76	данные отсутствуют	данные отсутствуют
2219	763109.69	1312849.48	данные отсутствуют	данные отсутствуют
2220	763118.43	1312855.3	данные отсутствуют	данные отсутствуют
2221	763119.75	1312855.27	данные отсутствуют	данные отсутствуют
2222	763121.11	1312856.92	данные отсутствуют	данные отсутствуют
2223	763121.14	1312856.94	данные отсутствуют	данные отсутствуют
2224	763121.15	1312856.95	данные отсутствуют	данные отсутствуют
2225	763128.68	1312859.24	данные отсутствуют	данные отсутствуют
2226	763128.71	1312859.24	данные отсутствуют	данные отсутствуют
2227	763134.91	1312859.44	данные отсутствуют	данные отсутствуют
2228	763134.93	1312859.44	данные отсутствуют	данные отсутствуют
2229	763144.04	1312857.15	данные отсутствуют	данные отсутствуют
2230	763144.05	1312857.14	данные отсутствуют	данные отсутствуют
2231	763149.24	1312855.28	данные отсутствуют	данные отсутствуют
Государственный регистратор			ФГИС ЕГРН	
полное наименование должности			подпись	
			инициалы, фамилия	

М.П.

Земельный участок				
(вид объекта недвижимости)				
Лист № ____ Раздела 4.2		Всего листов раздела 4.2 : ____		Всего разделов: ____
15.11.2021 № 99/2021/430778471				
Кадастровый номер:			02:17:000000:97(единое землепользование)	
Номер точки	Координаты, м		Описание закрепления на местности	Средняя квадратическая погрешность определения координат характерных точек границы части земельного участка, м
	X	Y		
1	2	3	4	5
2232	763150.63	1312855.3	данные отсутствуют	данные отсутствуют
2233	763163.26	1312854.98	данные отсутствуют	данные отсутствуют
2234	763169.83	1312856.48	данные отсутствуют	данные отсутствуют
2235	763174.77	1312859.84	данные отсутствуют	данные отсутствуют
2236	763179.85	1312866.08	данные отсутствуют	данные отсутствуют
2237	763179.86	1312866.09	данные отсутствуют	данные отсутствуют
2238	763188.5	1312874.18	данные отсутствуют	данные отсутствуют
2239	763195.68	1312882.44	данные отсутствуют	данные отсутствуют
2240	763195.71	1312882.46	данные отсутствуют	данные отсутствуют
2241	763195.72	1312882.47	данные отсутствуют	данные отсутствуют
2242	763200.38	1312883.98	данные отсутствуют	данные отсутствуют
2243	763200.41	1312883.98	данные отсутствуют	данные отсутствуют
2244	763200.44	1312883.98	данные отсутствуют	данные отсутствуют
2245	763204.22	1312882.8	данные отсутствуют	данные отсутствуют
2246	763208.1	1312884.17	данные отсутствуют	данные отсутствуют
2247	763219.97	1312886.84	данные отсутствуют	данные отсутствуют
2248	763222.04	1312886.18	данные отсутствуют	данные отсутствуют
Государственный регистратор			ФГИС ЕГРН	
полное наименование должности			подпись	
			инициалы, фамилия	

М.П.

Раздел 4.2

Выписка из Единого государственного реестра недвижимости об объекте недвижимости
Сведения о частях земельного участка

Земельный участок				
(вид объекта недвижимости)				
Лист № ____ Раздела 4.2		Всего листов раздела 4.2 : ____		Всего разделов: ____
15.11.2021 № 99/2021/430778471				
Кадастровый номер:			02:17:000000:97(единое землепользование)	
Номер точки	Координаты, м		Описание закрепления на местности	Средняя квадратическая погрешность определения координат характерных точек границы части земельного участка, м
	X	Y		
1	2	3	4	5
2249	763230.99	1312878.86	данные отсутствуют	данные отсутствуют
2250	763235.57	1312872.97	данные отсутствуют	данные отсутствуют
2251	763241.75	1312872.97	данные отсутствуют	данные отсутствуют
2252	763247.87	1312878.38	данные отсутствуют	данные отсутствуют
2253	763254.47	1312883.72	данные отсутствуют	данные отсутствуют
2254	763258.5	1312888.61	данные отсутствуют	данные отсутствуют
2255	763260.48	1312893.6	данные отсутствуют	данные отсутствуют
2256	763267.88	1312902.31	данные отсутствуют	данные отсутствуют
2257	763274.59	1312907.95	данные отсутствуют	данные отсутствуют
2258	763283.28	1312909.55	данные отсутствуют	данные отсутствуют
2259	763284.25	1312909.79	данные отсутствуют	данные отсутствуют
2260	763292.09	1312920.49	данные отсутствуют	данные отсутствуют
2261	763287.67	1312924	данные отсутствуют	данные отсутствуют
2262	763286.77	1312925.99	данные отсутствуют	данные отсутствуют
2263	763286.45	1312932.77	данные отсутствуют	данные отсутствуют
2264	763287.33	1312934.77	данные отсутствуют	данные отсутствуют
2265	763290.58	1312937.45	данные отсутствуют	данные отсутствуют
Государственный регистратор			ФГИС ЕГРН	
полное наименование должности			подпись	
			инициалы, фамилия	

М.П.

Земельный участок				
(вид объекта недвижимости)				
Лист № ____ Раздела 4.2		Всего листов раздела 4.2 : ____		Всего разделов: ____
15.11.2021 № 99/2021/430778471				
Кадастровый номер:			02:17:000000:97(единое землепользование)	
Номер точки	Координаты, м		Описание закрепления на местности	Средняя квадратическая погрешность определения координат характерных точек границы части земельного участка, м
	X	Y		
1	2	3	4	5
2266	763290.16	1312938.33	данные отсутствуют	данные отсутствуют
2267	763290.15	1312938.37	данные отсутствуют	данные отсутствуют
2268	763347.83	1312905.09	данные отсутствуют	данные отсутствуют
2269	763347.67	1312906.71	данные отсутствуют	данные отсутствуют
2270	763341.04	1312919.04	данные отсутствуют	данные отсутствуют
2271	763337.54	1312926.67	данные отсутствуют	данные отсутствуют
2272	763335.71	1312929.77	данные отсутствуют	данные отсутствуют
2273	763335.85	1312931.95	данные отсутствуют	данные отсутствуют
2274	763338.64	1312937.26	данные отсутствуют	данные отсутствуют
2275	763339.68	1312937.93	данные отсутствуют	данные отсутствуют
2276	763359.73	1312956.95	данные отсутствуют	данные отсутствуют
2277	763351.96	1312961	данные отсутствуют	данные отсутствуют
2278	763347.36	1312968.74	данные отсутствуют	данные отсутствуют
2279	763347.68	1312970.9	данные отсутствуют	данные отсутствуют
2280	763349.65	1312973.99	данные отсутствуют	данные отсутствуют
2281	763393.19	1312981.11	данные отсутствуют	данные отсутствуют
2282	763392.85	1312984.53	данные отсутствуют	данные отсутствуют
Государственный регистратор			ФГИС ЕГРН	
полное наименование должности			подпись	
			инициалы, фамилия	

М.П.

Земельный участок				
(вид объекта недвижимости)				
Лист № ____ Раздела 4.2		Всего листов раздела 4.2 : ____		Всего разделов: ____
15.11.2021 № 99/2021/430778471				
Кадастровый номер:			02:17:000000:97(единое землепользование)	
Номер точки	Координаты, м		Описание закрепления на местности	Средняя квадратическая погрешность определения координат характерных точек границы части земельного участка, м
	X	Y		
1	2	3	4	5
2283	763391.53	1312990.73	данные отсутствуют	данные отсутствуют
2284	763391.85	1312995.94	данные отсутствуют	данные отсутствуют
2285	763392.63	1312997.79	данные отсутствуют	данные отсутствуют
2286	763400.26	1313005.61	данные отсутствуют	данные отсутствуют
2287	763486.58	1313029.56	данные отсутствуют	данные отсутствуют
2288	763486.78	1313032.02	данные отсутствуют	данные отсутствуют
2289	763483.58	1313040.02	данные отсутствуют	данные отсутствуют
2290	763482.93	1313046.53	данные отсутствуют	данные отсутствуют
2291	763483.32	1313048.08	данные отсутствуют	данные отсутствуют
2292	763493.44	1313057.89	данные отсутствуют	данные отсутствуют
2293	763496.06	1313059.93	данные отсутствуют	данные отсутствуют
2294	763546.72	1313092.72	данные отсутствуют	данные отсутствуют
2295	763544.76	1313097.54	данные отсутствуют	данные отсутствуют
2296	763539.47	1313101.92	данные отсутствуют	данные отсутствуют
2297	763529.87	1313111.19	данные отсутствуют	данные отсутствуют
2298	763519.2	1313118.73	данные отсутствуют	данные отсутствуют
2299	763506.44	1313124.96	данные отсутствуют	данные отсутствуют
Государственный регистратор			ФГИС ЕГРН	
полное наименование должности			подпись	
			инициалы, фамилия	

М.П.

Земельный участок				
(вид объекта недвижимости)				
Лист № ____ Раздела 4.2		Всего листов раздела 4.2 : ____		Всего разделов: ____
15.11.2021 № 99/2021/430778471				
Кадастровый номер:			02:17:000000:97(единое землепользование)	
Номер точки	Координаты, м		Описание закрепления на местности	Средняя квадратическая погрешность определения координат характерных точек границы части земельного участка, м
	X	Y		
1	2	3	4	5
2300	763500.26	1313126.51	данные отсутствуют	данные отсутствуют
2301	763494.08	1313131.72	данные отсутствуют	данные отсутствуют
2302	763493.04	1313133.57	данные отсутствуют	данные отсутствуют
2303	763491.41	1313144.68	данные отсутствуют	данные отсутствуют
2304	763490.6	1313153.63	данные отсутствуют	данные отсутствуют
2305	763494.68	1313163.26	данные отсутствуют	данные отсутствуют
2306	763500.89	1313168.6	данные отсутствуют	данные отсутствуют
2307	763508.64	1313172.29	данные отсутствуют	данные отсутствуют
2308	763515.45	1313174.78	данные отсутствуют	данные отсутствуют
2309	763548.14	1313196.29	данные отсутствуют	данные отсутствуют
2310	763553.1	1313205.05	данные отсутствуют	данные отсутствуют
2311	763554.93	1313206.24	данные отсутствуют	данные отсутствуют
2312	763562.55	1313207.82	данные отсутствуют	данные отсутствуют
2313	763569.29	1313210.17	данные отсутствуют	данные отсутствуют
2314	763574	1313214.32	данные отсутствуют	данные отсутствуют
2315	763576.41	1313218.61	данные отсутствуют	данные отсутствуют
2316	763578.22	1313230.38	данные отсутствуют	данные отсутствуют
Государственный регистратор			ФГИС ЕГРН	
полное наименование должности			подпись	
			инициалы, фамилия	

М.П.

Раздел 4.2

Выписка из Единого государственного реестра недвижимости об объекте недвижимости
Сведения о частях земельного участка

Земельный участок				
(вид объекта недвижимости)				
Лист № ____ Раздела 4.2		Всего листов раздела 4.2 : ____		Всего разделов: ____
15.11.2021 № 99/2021/430778471				
Кадастровый номер:			02:17:000000:97(единое землепользование)	
Номер точки	Координаты, м		Описание закрепления на местности	Средняя квадратическая погрешность определения координат характерных точек границы части земельного участка, м
	X	Y		
1	2	3	4	5
2317	763577.6	1313236.5	данные отсутствуют	данные отсутствуют
2318	763578.19	1313238.6	данные отсутствуют	данные отсутствуют
2319	763584.28	1313246.69	данные отсутствуют	данные отсутствуют
2320	763587.44	1313249.95	данные отсутствуют	данные отсутствуют
2389	763072.75	1312782.13	данные отсутствуют	данные отсутствуют
2389	763072.75	1312782.13	данные отсутствуют	данные отсутствуют
2390	763073.72	1312787.36	данные отсутствуют	данные отсутствуют
2391	763072.23	1312798.62	данные отсутствуют	данные отсутствуют
2392	763071.6	1312802.87	данные отсутствуют	данные отсутствуют
2393	763070.7	1312802.18	данные отсутствуют	данные отсутствуют
2394	763069.32	1312793.31	данные отсутствуют	данные отсутствуют
2395	763069.87	1312786.65	данные отсутствуют	данные отсутствуют
2396	763015.88	1312671.8	данные отсутствуют	данные отсутствуют
2396	763015.88	1312671.8	данные отсутствуют	данные отсутствуют
2397	763031.17	1312699.06	данные отсутствуют	данные отсутствуют
2398	763031.15	1312699.06	данные отсутствуют	данные отсутствуют
2399	763020.76	1312695.5	данные отсутствуют	данные отсутствуют
Государственный регистратор			ФГИС ЕГРН	
полное наименование должности			подпись	
			инициалы, фамилия	

М.П.

Земельный участок				
(вид объекта недвижимости)				
Лист № ____ Раздела 4.2		Всего листов раздела 4.2 : ____		Всего разделов: ____
15.11.2021 № 99/2021/430778471				
Кадастровый номер:			02:17:000000:97(единое землепользование)	
Номер точки	Координаты, м		Описание закрепления на местности	Средняя квадратическая погрешность определения координат характерных точек границы части земельного участка, м
	X	Y		
1	2	3	4	5
2400	763016.35	1312691.09	данные отсутствуют	данные отсутствуют
2401	763014.37	1312681.77	данные отсутствуют	данные отсутствуют
2402	763003.67	1312650.82	данные отсутствуют	данные отсутствуют
2402	763003.67	1312650.82	данные отсутствуют	данные отсутствуют
2403	763011.76	1312664.77	данные отсутствуют	данные отсутствуют
2404	763008.87	1312662.47	данные отсутствуют	данные отсутствуют
2405	763001.76	1312659.58	данные отсутствуют	данные отсутствуют
2406	763001.38	1312656.01	данные отсутствуют	данные отсутствуют
2407	762635.55	1311462.53	данные отсутствуют	данные отсутствуют
2408	762676.58	1311454.13	данные отсутствуют	данные отсутствуют
2409	762673.56	1311462.86	данные отсутствуют	данные отсутствуют
2410	762670.78	1311483.72	данные отсутствуют	данные отсутствуют
2411	762672.58	1311497.24	данные отсутствуют	данные отсутствуют
2412	762670.32	1311507.79	данные отсутствуют	данные отсутствуют
2413	762672.56	1311523	данные отсутствуют	данные отсутствуют
2414	762669.66	1311530.89	данные отсутствуют	данные отсутствуют
2415	762665.15	1311535.41	данные отсутствуют	данные отсутствуют
Государственный регистратор			ФГИС ЕГРН	
полное наименование должности			подпись	
			инициалы, фамилия	

М.П.

Земельный участок				
(вид объекта недвижимости)				
Лист № ____ Раздела 4.2		Всего листов раздела 4.2 : ____		Всего разделов: ____
15.11.2021 № 99/2021/430778471				
Кадастровый номер:			02:17:000000:97(единое землепользование)	
Номер точки	Координаты, м		Описание закрепления на местности	Средняя квадратическая погрешность определения координат характерных точек границы части земельного участка, м
	X	Y		
1	2	3	4	5
2416	762660.67	1311542.73	данные отсутствуют	данные отсутствуют
2417	762663.15	1311550.97	данные отсутствуют	данные отсутствуют
2418	762666.21	1311556.66	данные отсутствуют	данные отсутствуют
2419	762667.06	1311562.55	данные отсутствуют	данные отсутствуют
2420	762666.65	1311566.99	данные отсутствуют	данные отсутствуют
2421	762660.59	1311578.67	данные отсутствуют	данные отсутствуют
2422	762661.02	1311590.54	данные отсутствуют	данные отсутствуют
2423	762667.01	1311597.66	данные отсутствуют	данные отсутствуют
2424	762674.85	1311600.43	данные отсутствуют	данные отсутствуют
2425	762684.66	1311604.16	данные отсутствуют	данные отсутствуют
2426	762688.46	1311605.3	данные отсутствуют	данные отсутствуют
2427	762690.64	1311609.65	данные отсутствуют	данные отсутствуют
2428	762691.12	1311617.87	данные отсутствуют	данные отсутствуют
2429	762697.23	1311624.8	данные отсутствуют	данные отсутствуют
2430	762704.19	1311628.28	данные отсутствуют	данные отсутствуют
2431	762710.51	1311627.33	данные отсутствуют	данные отсутствуют
2432	762716.04	1311618.39	данные отсутствуют	данные отсутствуют
Государственный регистратор			ФГИС ЕГРН	
полное наименование должности			подпись	
			инициалы, фамилия	

М.П.

Земельный участок				
(вид объекта недвижимости)				
Лист № ____ Раздела 4.2		Всего листов раздела 4.2 : ____		Всего разделов: ____
15.11.2021 № 99/2021/430778471				
Кадастровый номер:			02:17:000000:97(единое землепользование)	
Номер точки	Координаты, м		Описание закрепления на местности	Средняя квадратическая погрешность определения координат характерных точек границы части земельного участка, м
	X	Y		
1	2	3	4	5
2433	762725.79	1311616.77	данные отсутствуют	данные отсутствуют
2434	762726.74	1311617.04	данные отсутствуют	данные отсутствуют
2435	762739.77	1311664.52	данные отсутствуют	данные отсутствуют
2436	762744.11	1311695.96	данные отсутствуют	данные отсутствуют
2437	762757.05	1311758.48	данные отсутствуют	данные отсутствуют
2438	762754.32	1311785.38	данные отсутствуют	данные отсутствуют
2439	762754.33	1311785.42	данные отсутствуют	данные отсутствуют
2440	762754.34	1311785.44	данные отсутствуют	данные отсутствуют
2441	762763.07	1311795	данные отсутствуют	данные отсутствуют
2442	762765.17	1311808.27	данные отсутствуют	данные отсутствуют
2443	762760.9	1311874.43	данные отсутствуют	данные отсутствуют
2444	762758	1311874.71	данные отсутствуют	данные отсутствуют
2445	762744.84	1311884.85	данные отсутствуют	данные отсутствуют
2446	762739.65	1311898.67	данные отсутствуют	данные отсутствуют
2447	762736.89	1311917.84	данные отсутствуют	данные отсутствуют
2448	762739.59	1311930.71	данные отсутствуют	данные отсутствуют
2449	762745.05	1311937.54	данные отсутствуют	данные отсутствуют
Государственный регистратор			ФГИС ЕГРН	
полное наименование должности			подпись	
			инициалы, фамилия	

М.П.

Раздел 4.2

Выписка из Единого государственного реестра недвижимости об объекте недвижимости
Сведения о частях земельного участка

Земельный участок				
(вид объекта недвижимости)				
Лист № ____ Раздела 4.2		Всего листов раздела 4.2 : ____		Всего разделов: ____
15.11.2021 № 99/2021/430778471				
Кадастровый номер:			02:17:000000:97(единое землепользование)	
Номер точки	Координаты, м		Описание закрепления на местности	Средняя квадратическая погрешность определения координат характерных точек границы части земельного участка, м
	X	Y		
1	2	3	4	5
2450	762750.89	1311941.89	данные отсутствуют	данные отсутствуют
2451	762752.36	1311942.62	данные отсутствуют	данные отсутствуют
2452	762748.79	1311969.71	данные отсутствуют	данные отсутствуют
2453	762768.53	1312011.17	данные отсутствуют	данные отсутствуют
2454	762767.92	1312019.74	данные отсутствуют	данные отсутствуют
2455	762772.45	1312033.37	данные отсутствуют	данные отсутствуют
2456	762780.16	1312042.45	данные отсутствуют	данные отсутствуют
2457	762792.35	1312051.77	данные отсутствуют	данные отсутствуют
2458	762801.17	1312066.15	данные отсутствуют	данные отсутствуют
2459	762801.2	1312066.45	данные отсутствуют	данные отсутствуют
2460	762804.92	1312076.93	данные отсутствуют	данные отсутствуют
2461	762812.3	1312084.32	данные отсутствуют	данные отсутствуют
2462	762816.1	1312090.51	данные отсутствуют	данные отсутствуют
2463	762818.95	1312098.51	данные отсутствуют	данные отсутствуют
2464	762812.16	1312112.53	данные отсутствуют	данные отсутствуют
2465	762800.6	1312120.53	данные отсутствуют	данные отсутствуют
2466	762781.25	1312132.91	данные отсутствуют	данные отсутствуют
Государственный регистратор			ФГИС ЕГРН	
полное наименование должности			подпись	
			инициалы, фамилия	

М.П.

Земельный участок				
(вид объекта недвижимости)				
Лист № ____ Раздела 4.2		Всего листов раздела 4.2 : ____		Всего разделов: ____
15.11.2021 № 99/2021/430778471				
Кадастровый номер:			02:17:000000:97(единое землепользование)	
Номер точки	Координаты, м		Описание закрепления на местности	Средняя квадратическая погрешность определения координат характерных точек границы части земельного участка, м
	X	Y		
1	2	3	4	5
2467	762765.99	1312151.62	данные отсутствуют	данные отсутствуют
2468	762769.61	1312171.46	данные отсутствуют	данные отсутствуют
2469	762780.57	1312178.71	данные отсутствуют	данные отсутствуют
2470	762794.7	1312181.01	данные отсутствуют	данные отсутствуют
2471	762808.19	1312178.4	данные отсутствуют	данные отсутствуют
2472	762813.88	1312182.34	данные отсутствуют	данные отсутствуют
2473	762813.98	1312183.96	данные отсутствуют	данные отсутствуют
2474	762813.99	1312183.99	данные отсутствуют	данные отсутствуют
2475	762814.02	1312184.03	данные отсутствуют	данные отсутствуют
2476	762825.35	1312190.61	данные отсутствуют	данные отсутствуют
2477	762833.59	1312207.52	данные отсутствуют	данные отсутствуют
2478	762837.32	1312219.61	данные отсутствуют	данные отсутствуют
2479	762837.82	1312220.63	данные отсутствуют	данные отсутствуют
2480	762837.7	1312224.74	данные отсутствуют	данные отсутствуют
2481	762858.75	1312252.81	данные отсутствуют	данные отсутствуют
2482	762865.04	1312271.7	данные отсутствуют	данные отсутствуют
2483	762857.27	1312272.44	данные отсутствуют	данные отсутствуют
Государственный регистратор			ФГИС ЕГРН	
полное наименование должности			подпись	
			инициалы, фамилия	

М.П.

Земельный участок				
(вид объекта недвижимости)				
Лист № ____ Раздела 4.2		Всего листов раздела 4.2 : ____		Всего разделов: ____
15.11.2021 № 99/2021/430778471				
Кадастровый номер:			02:17:000000:97(единое землепользование)	
Номер точки	Координаты, м		Описание закрепления на местности	Средняя квадратическая погрешность определения координат характерных точек границы части земельного участка, м
	X	Y		
1	2	3	4	5
2484	762840.95	1312280.56	данные отсутствуют	данные отсутствуют
2485	762837.17	1312292.56	данные отсутствуют	данные отсутствуют
2486	762839.94	1312311.88	данные отсутствуют	данные отсутствуют
2487	762840.37	1312322.84	данные отсутствуют	данные отсутствуют
2488	762835.77	1312332.88	данные отсутствуют	данные отсутствуют
2489	762835.71	1312345.71	данные отсутствуют	данные отсутствуют
2490	762842.64	1312353.9	данные отсутствуют	данные отсутствуют
2491	762868.94	1312356.62	данные отсутствуют	данные отсутствуют
2492	762879.59	1312363.94	данные отсутствуют	данные отсутствуют
2493	762894.05	1312369.37	данные отсутствуют	данные отсутствуют
2494	762900.98	1312375.21	данные отсутствуют	данные отсутствуют
2495	762905.88	1312381.33	данные отсутствуют	данные отсутствуют
2496	762907.31	1312383.36	данные отсутствуют	данные отсутствуют
2497	762905.56	1312394.43	данные отсутствуют	данные отсутствуют
2498	762905.59	1312404.91	данные отсутствуют	данные отсутствуют
2499	762906.9	1312406.48	данные отсутствуют	данные отсутствуют
2500	762911.34	1312408.02	данные отсутствуют	данные отсутствуют
Государственный регистратор			ФГИС ЕГРН	
полное наименование должности			подпись	
			инициалы, фамилия	

М.П.

Земельный участок				
(вид объекта недвижимости)				
Лист № ____ Раздела 4.2		Всего листов раздела 4.2 : ____		Всего разделов: ____
15.11.2021 № 99/2021/430778471				
Кадастровый номер:			02:17:000000:97(единое землепользование)	
Номер точки	Координаты, м		Описание закрепления на местности	Средняя квадратическая погрешность определения координат характерных точек границы части земельного участка, м
	X	Y		
1	2	3	4	5
2501	762917.24	1312449.35	данные отсутствуют	данные отсутствуют
2502	762932.92	1312462.68	данные отсутствуют	данные отсутствуют
2503	762927.49	1312493.29	данные отсутствуют	данные отсутствуют
2504	762927.49	1312493.31	данные отсутствуют	данные отсутствуют
2505	762927.49	1312493.33	данные отсутствуют	данные отсутствуют
2506	762752.53	1312576.91	данные отсутствуют	данные отсутствуют
2507	762750.8	1312547.82	данные отсутствуют	данные отсутствуют
2508	762743.89	1312527.82	данные отсутствуют	данные отсутствуют
2509	762725.94	1312515.56	данные отсутствуют	данные отсутствуют
2510	762566.75	1312031.07	данные отсутствуют	данные отсутствуют
2511	762557.49	1312013.42	данные отсутствуют	данные отсутствуют
2512	762546.36	1311982.32	данные отсутствуют	данные отсутствуют
2513	762541.15	1311958.9	данные отсутствуют	данные отсутствуют
2514	762537.06	1311926.13	данные отсутствуют	данные отсутствуют
2515	762538.42	1311893.12	данные отсутствуют	данные отсутствуют
2516	762541.69	1311870.17	данные отсутствуют	данные отсутствуют
2517	762547.84	1311842.02	данные отсутствуют	данные отсутствуют
Государственный регистратор			ФГИС ЕГРН	
полное наименование должности			подпись	
			инициалы, фамилия	

М.П.

Раздел 4.2

Выписка из Единого государственного реестра недвижимости об объекте недвижимости
Сведения о частях земельного участка

Земельный участок				
(вид объекта недвижимости)				
Лист № ____ Раздела 4.2		Всего листов раздела 4.2 : ____		Всего разделов: ____
15.11.2021 № 99/2021/430778471				
Кадастровый номер:			02:17:000000:97(единое землепользование)	
Номер точки	Координаты, м		Описание закрепления на местности	Средняя квадратическая погрешность определения координат характерных точек границы части земельного участка, м
	X	Y		
1	2	3	4	5
2518	762557.61	1311814.54	данные отсутствуют	данные отсутствуют
2519	762566.02	1311796.76	данные отсутствуют	данные отсутствуют
2520	762649.1	1311867.19	данные отсутствуют	данные отсутствуют
2521	762649.97	1311865.77	данные отсутствуют	данные отсутствуют
2522	762652.81	1311867.19	данные отсутствуют	данные отсутствуют
2523	762462.09	1311519.75	данные отсутствуют	данные отсутствуют
2524	762462.13	1311518.59	данные отсутствуют	данные отсутствуют
2525	762468.81	1311486.24	данные отсутствуют	данные отсутствуют
2526	762460.82	1311454.7	данные отсутствуют	данные отсутствуют
2527	762447.79	1311421.98	данные отсутствуют	данные отсутствуют
2528	762438.9	1311390.17	данные отсутствуют	данные отсутствуют
2529	762435.36	1311357.33	данные отсутствуют	данные отсутствуют
2530	762436.4	1311339.53	данные отсутствуют	данные отсутствуют
2531	762438.22	1311096.13	данные отсутствуют	данные отсутствуют
2532	762439.88	1311087.78	данные отсутствуют	данные отсутствуют
2533	762433.17	1311052.43	данные отсутствуют	данные отсутствуют
2534	762431.64	1311019.43	данные отсутствуют	данные отсутствуют
Государственный регистратор			ФГИС ЕГРН	
полное наименование должности			подпись	
			инициалы, фамилия	

М.П.

Земельный участок				
(вид объекта недвижимости)				
Лист № ____ Раздела 4.2		Всего листов раздела 4.2 : ____		Всего разделов: ____
15.11.2021 № 99/2021/430778471				
Кадастровый номер:			02:17:000000:97(единое землепользование)	
Номер точки	Координаты, м		Описание закрепления на местности	Средняя квадратическая погрешность определения координат характерных точек границы части земельного участка, м
	X	Y		
1	2	3	4	5
2535	762428.81	1310999.1	данные отсутствуют	данные отсутствуют
2536	762425.71	1310966.21	данные отсутствуют	данные отсутствуют
2537	762424.25	1310950.05	данные отсутствуют	данные отсутствуют
2538	762416.5	1310842.12	данные отсутствуют	данные отсутствуют
2539	762413.01	1310832.75	данные отсутствуют	данные отсутствуют
2540	762406.3	1310800.41	данные отсутствуют	данные отсутствуют
2541	762405.01	1310767.4	данные отсутствуют	данные отсутствуют
2542	762409.17	1310734.63	данные отсутствуют	данные отсутствуют
2543	762416.06	1310707.6	данные отсутствуют	данные отсутствуют
2544	762424.73	1310667.47	данные отсутствуют	данные отсутствуют
2545	762420.7	1310640.13	данные отсутствуют	данные отсутствуют
2546	762414.61	1310613.15	данные отсутствуют	данные отсутствуют
2547	762378.21	1310508.99	данные отсутствуют	данные отсутствуют
2548	762365.84	1310494.97	данные отсутствуют	данные отсутствуют
2549	762360.64	1310489.89	данные отсутствуют	данные отсутствуют
2550	762821.13	1312102.17	данные отсутствуют	данные отсутствуют
2550	762821.13	1312102.17	данные отсутствуют	данные отсутствуют
Государственный регистратор			ФГИС ЕГРН	
полное наименование должности			подпись	
			инициалы, фамилия	

М.П.

Земельный участок				
(вид объекта недвижимости)				
Лист № ____ Раздела 4.2		Всего листов раздела 4.2 : ____		Всего разделов: ____
15.11.2021 № 99/2021/430778471				
Кадастровый номер:			02:17:000000:97(единое землепользование)	
Номер точки	Координаты, м		Описание закрепления на местности	Средняя квадратическая погрешность определения координат характерных точек границы части земельного участка, м
	X	Y		
1	2	3	4	5
2551	762821.98	1312104.21	данные отсутствуют	данные отсутствуют
2552	762813.47	1312125.33	данные отсутствуют	данные отсутствуют
2553	762813.46	1312125.36	данные отсутствуют	данные отсутствуют
2554	762812.4	1312158.09	данные отсутствуют	данные отсутствуют
2555	762813.6	1312177.82	данные отсутствуют	данные отсутствуют
2556	762808.26	1312174.32	данные отсутствуют	данные отсутствуют
2557	762794.3	1312177.02	данные отсутствуют	данные отсутствуют
2558	762781.68	1312174.84	данные отсутствуют	данные отсутствуют
2559	762772.59	1312168.65	данные отсутствуют	данные отсутствуют
2560	762770.08	1312151.93	данные отсутствуют	данные отсутствуют
2561	762784.08	1312135.75	данные отсутствуют	данные отсутствуют
2562	762802.85	1312123.84	данные отсутствуют	данные отсутствуют
2563	762815.53	1312114.75	данные отсутствуют	данные отсутствуют
2564	762771.89	1312018.24	данные отсутствуют	данные отсутствуют
2564	762771.89	1312018.24	данные отсутствуют	данные отсутствуют
2565	762786.55	1312042.3	данные отсутствуют	данные отсутствуют
2566	762782.76	1312039.4	данные отсутствуют	данные отсутствуют
Государственный регистратор			ФГИС ЕГРН	
полное наименование должности			подпись	
			инициалы, фамилия	

М.П.

Земельный участок				
(вид объекта недвижимости)				
Лист № ____ Раздела 4.2		Всего листов раздела 4.2 : ____		Всего разделов: ____
15.11.2021 № 99/2021/430778471				
Кадастровый номер:			02:17:000000:97(единое землепользование)	
Номер точки	Координаты, м		Описание закрепления на местности	Средняя квадратическая погрешность определения координат характерных точек границы части земельного участка, м
	X	Y		
1	2	3	4	5
2567	762775.76	1312031.09	данные отсутствуют	данные отсутствуют
2568	762771.84	1312018.89	данные отсутствуют	данные отсутствуют
2569	762760.66	1311878.21	данные отсутствуют	данные отсутствуют
2569	762760.66	1311878.21	данные отсутствуют	данные отсутствуют
2570	762760.49	1311880.81	данные отсутствуют	данные отсутствуют
2571	762752.91	1311938.42	данные отсутствуют	данные отсутствуют
2572	762752.85	1311938.39	данные отсутствуют	данные отсутствуют
2573	762747.66	1311934.5	данные отсутствуют	данные отсутствуют
2574	762743.03	1311928.62	данные отсутствуют	данные отсутствуют
2575	762740.88	1311917.42	данные отсутствуют	данные отсутствуют
2576	762743.58	1311899.48	данные отсутствуют	данные отсутствуют
2577	762748.37	1311886.82	данные отсутствуют	данные отсутствуют
2578	762759.91	1311878.27	данные отсутствуют	данные отсутствуют
2579	762680.96	1311453.24	данные отсутствуют	данные отсутствуют
2579	762680.96	1311453.24	данные отсутствуют	данные отсутствуют
2580	762697.12	1311449.93	данные отсутствуют	данные отсутствуют
2581	762720.75	1311541.69	данные отсутствуют	данные отсутствуют
Государственный регистратор			ФГИС ЕГРН	
полное наименование должности			подпись	
			инициалы, фамилия	

М.П.

Раздел 4.2

Выписка из Единого государственного реестра недвижимости об объекте недвижимости
Сведения о частях земельного участка

Земельный участок				
(вид объекта недвижимости)				
Лист № ____ Раздела 4.2		Всего листов раздела 4.2 : ____		Всего разделов: ____
15.11.2021 № 99/2021/430778471				
Кадастровый номер:			02:17:000000:97(единое землепользование)	
Номер точки	Координаты, м		Описание закрепления на местности	Средняя квадратическая погрешность определения координат характерных точек границы части земельного участка, м
	X	Y		
1	2	3	4	5
2582	762719.48	1311590.58	данные отсутствуют	данные отсутствуют
2583	762719.48	1311590.6	данные отсутствуют	данные отсутствуют
2584	762725.56	1311612.75	данные отсутствуют	данные отсутствуют
2585	762713.12	1311615.52	данные отсутствуют	данные отсутствуют
2586	762707.7	1311624.28	данные отсутствуют	данные отсутствуют
2587	762704.69	1311624.28	данные отсутствуют	данные отсутствуют
2588	762699.46	1311621.46	данные отсутствуют	данные отсутствуют
2589	762694.64	1311615.83	данные отсутствуют	данные отсутствуют
2590	762694.43	1311608.28	данные отсутствуют	данные отсутствуют
2591	762690.44	1311601.71	данные отсутствуют	данные отсутствуют
2592	762685.88	1311600.35	данные отсутствуют	данные отсутствуют
2593	762676.21	1311596.66	данные отсутствуют	данные отсутствуют
2594	762668.89	1311594.08	данные отсутствуют	данные отсутствуют
2595	762664.59	1311588.61	данные отсутствуют	данные отсутствуют
2596	762664.59	1311579.18	данные отсутствуют	данные отсутствуют
2597	762670.59	1311567.76	данные отсутствуют	данные отсутствуют
2598	762671.05	1311562.22	данные отсутствуют	данные отсутствуют
Государственный регистратор			ФГИС ЕГРН	
полное наименование должности			подпись	
			инициалы, фамилия	

М.П.

Земельный участок				
(вид объекта недвижимости)				
Лист № ____ Раздела 4.2		Всего листов раздела 4.2 : ____		Всего разделов: ____
15.11.2021 № 99/2021/430778471				
Кадастровый номер:			02:17:000000:97(единое землепользование)	
Номер точки	Координаты, м		Описание закрепления на местности	Средняя квадратическая погрешность определения координат характерных точек границы части земельного участка, м
	X	Y		
1	2	3	4	5
2599	762669.9	1311555.07	данные отсутствуют	данные отсутствуют
2600	762666.77	1311549.25	данные отсутствуют	данные отсутствуют
2601	762664.79	1311542.56	данные отсутствуют	данные отсутствуют
2602	762668.26	1311537.92	данные отсутствуют	данные отсутствуют
2603	762673.26	1311532.68	данные отсутствуют	данные отсутствуют
2604	762676.59	1311522.92	данные отсутствуют	данные отсутствуют
2605	762674.33	1311507.58	данные отсутствуют	данные отсутствуют
2606	762676.59	1311497.07	данные отсутствуют	данные отсутствуют
2607	762674.78	1311483.46	данные отсутствуют	данные отсутствуют
2608	762677.49	1311463.6	данные отсутствуют	данные отсутствуют
2609	762909.56	1312395.6	данные отсутствуют	данные отсутствуют
2609	762909.56	1312395.6	данные отсутствуют	данные отсутствуют
2610	762910.7	1312403.57	данные отсутствуют	данные отсутствуют
2611	762909.56	1312403.17	данные отсутствуют	данные отсутствуют
2612	762866.31	1312275.52	данные отсутствуют	данные отсутствуют
2612	762866.31	1312275.52	данные отсутствуют	данные отсутствуют
2613	762870.44	1312287.92	данные отсутствуют	данные отсутствуют
Государственный регистратор			ФГИС ЕГРН	
полное наименование должности			подпись	
			инициалы, фамилия	

М.П.

Земельный участок				
(вид объекта недвижимости)				
Лист № ____ Раздела 4.2		Всего листов раздела 4.2 : ____		Всего разделов: ____
15.11.2021 № 99/2021/430778471				
Кадастровый номер:			02:17:000000:97(единое землепользование)	
Номер точки	Координаты, м		Описание закрепления на местности	Средняя квадратическая погрешность определения координат характерных точек границы части земельного участка, м
	X	Y		
1	2	3	4	5
2614	762889.17	1312360.44	данные отсутствуют	данные отсутствуют
2615	762892.4	1312364.48	данные отсутствуют	данные отсутствуют
2616	762881.23	1312360.29	данные отсутствуют	данные отсутствуют
2617	762869.87	1312352.69	данные отсутствуют	данные отсутствуют
2618	762843.93	1312350.01	данные отсутствуют	данные отсутствуют
2619	762839.34	1312343.88	данные отсутствуют	данные отсутствуют
2620	762839.75	1312333.45	данные отсутствуют	данные отсутствуют
2621	762844.39	1312323.17	данные отсутствуют	данные отсутствуют
2622	762843.91	1312311.42	данные отсутствуют	данные отсутствуют
2623	762841.2	1312292.46	данные отсутствуют	данные отсутствуют
2624	762844.47	1312282.65	данные отсутствуют	данные отсутствуют
2625	762858.62	1312276.22	данные отсутствуют	данные отсутствуют
2626	762831.31	1312194.08	данные отсутствуют	данные отсутствуют
2626	762831.31	1312194.08	данные отсутствуют	данные отсутствуют
2627	762836.71	1312197.22	данные отсутствуют	данные отсутствуют
2628	762838.48	1312199.04	данные отсутствуют	данные отсутствуют
2629	762838.18	1312208.88	данные отсутствуют	данные отсутствуют
Государственный регистратор			ФГИС ЕГРН	
полное наименование должности			подпись	
			инициалы, фамилия	

М.П.

Земельный участок				
(вид объекта недвижимости)				
Лист № ____ Раздела 4.2		Всего листов раздела 4.2 : ____		Всего разделов: ____
15.11.2021 № 99/2021/430778471				
Кадастровый номер:			02:17:000000:97(единое землепользование)	
Номер точки	Координаты, м		Описание закрепления на местности	Средняя квадратическая погрешность определения координат характерных точек границы части земельного участка, м
	X	Y		
1	2	3	4	5
2630	762837.26	1312205.9	данные отсутствуют	данные отсутствуют
Государственный регистратор			ФГИС ЕГРН	
полное наименование должности			подпись	
			инициалы, фамилия	

М.П.